

令和4年度

# 公共測量の記録

国土交通省国土地理院

# 目 次

公共測量の記録について -----	1
公共測量実施計画書届出件数と事業量の内訳 -----	5
測量種類別の届出件数と事業量の内訳 -----	6
公共測量実施計画書届出件数と測量件数の推移 -----	7
主な測量の測量件数の推移 -----	7
公共測量実施計画書届出状況 -----	8
公共測量の記録	
北海道地方 -----	1 0
東北地方 -----	2 2
関東地方 -----	3 1
北陸地方 -----	5 2
中部地方 -----	5 9
近畿地方 -----	7 0
中国地方 -----	8 4
四国地方 -----	9 0
九州地方 -----	9 6
沖縄地方 -----	1 1 2
全 国 -----	1 1 4
公共測量審査終了成果の集録 -----	1 1 6

# 公共測量の記録について

この記録は、測量法（昭和 24 年法律第 188 号）に基づき、国及び公共団体から令和 4 年度に提出された公共測量実施計画書の主要事項を抽出し、集録したものである。

## 1. 公共測量の意義と法的根拠

国土の開発・保全計画、その他全国的な土地利用の高度化に伴い、国及び公共団体において、それぞれの目的に応じた公共測量が行われている。

これらの公共測量は、常に十分な精度で最も経済的に、また、時期を失することなく、その成果が求められなければならない。しかしながら、こうして得られた成果の中には、既に利用可能な既存の測量成果があるにもかかわらず、その存在を知らないため、同一地域を重複して不統一な規格で測量を実施してしまう例もある。

国及び公共団体が費用を負担し、又は補助して行う公共測量においては、このような規格の不統一や、測量の重複を排除し、測量の正確さを確保することが重要であり、それを目的として測量法が制定されている。国土地理院では、測量法の趣旨に沿って必要な技術的助言や指導を行っている。

## 2. 公共測量の記録

国土地理院では、国及び公共団体が各種の公共測量の計画立案・実施に当たり、相互に利用可能な公共測量成果を活用することにより、測量法の主な目的の一つである測量の重複を排除するため、昭和 39 年から年度毎に公共測量の実施状況を「公共測量の記録」として集録し公表している。

測量地域を地方及び都道府県別に区分し、当該測量地域の公共測量実施計画書に対する助言番号で整理している。

助言番号は次表のとおり、技術的助言を行った文書番号の略称である。

略称	文書番号	地方測量部等の名称	略称	文書番号	地方測量部等の名称
A	道 公	北海道地方測量部	G	中 公	中国地方測量部
B	東 公	東北地方測量部	H	四 公	四国地方測量部
C	関 公	関東地方測量部	I	九 公	九州地方測量部
D	北 公	北陸地方測量部	J	沖 公	沖 縄 支 所
E	部 公	中部地方測量部	K	企指公	企画部測量指導課
F	近 公	近畿地方測量部			

例：文書番号 国地関公第 2 2 6 号 = 助言番号 C 0 2 2 6

### 3. 公共測量の手続

公共測量を実施する場合の測量法に定められている手続等は、別紙1のとおりとなっている。

その主なものは次のとおりである。

- (1) 作業規程を定めて国土交通大臣の承認を得なければならない。(法第33条)
- (2) 公共測量実施計画書を提出し、国土地理院の長に技術的助言を求めなければならない。(法第36条)
- (3) 公共測量を実施しようとするときは、その地域、期間、その他必要な事項を関係都道府県知事に通知しなければならない。(法第14条第1項・第39条)
- (4) 基本測量又は公共測量の測量成果を使用する場合は、国土地理院又は測量成果を作成した測量計画機関の長の承認を得なければならない。(法第30条第1項・第44条第1項)
- (5) 基本測量又は公共測量によって設置された測量標を使用する場合は、国土地理院又は測量標を設置した測量計画機関の長の承認を得なければならない。(法第26条・第39条)
- (6) 公共測量を終了したときは、その旨を関係都道府県知事に通知しなければならない。(法第14条第2項・第39条)
- (7) 測量成果を得たときは、遅滞なく、その写しを国土地理院の長に送付しなければならない。(法第40条第1項)
- (8) 永久標識又は一時標識を設置したときは、遅滞なく、その種類及び所在地その他国土交通省令で定める事項を関係都道府県知事に通知するとともに、インターネットの利用その他適切な方法により公表しなければならない。また、永久標識を設置した場合は、遅滞なく、それらの情報を国土地理院長に通知しなければならない。(法第21条第1項・第39条、法第37条第3項)

なお、これらの届出又は承認の手続を行うと、次のような利点がある。

- ・ 実施される公共測量の基準が統一され、既成の測量成果についての最新情報と公共測量についての技術的助言が得られ、精度の確保が図られる。
- ・ 公共測量実施に伴う土地の立入り、障害物の除去等いくつかの権能が与えられ、作業が円滑に実施される。(法第15条～第20条・第39条)
- ・ 得られた測量成果の写しを提出することで、測量成果が定められた精度に適合し、他の公共測量の利用に十分なものであるかについて審査が実施され、測量成果の有効利用が図られる。(法第41条)

## 4. 集録内容

### (1) 図表

令和4年度中に提出のあった公共測量実施計画書（法第36条）5,103件について、測量の目的、測量の種類、等級、縮尺別に集計したものである。

### (2) 公共測量の記録

令和4年度中に提出のあった公共測量実施計画書の主要事項を抽出し、集録したものである。

### (3) 公共測量審査終了成果の集録

公共測量で得られた測量成果は、有効に利用されることに意義があることから、国土地理院では、提出された測量成果が、作業規程に定められた精度で作成されているか審査を行い公表している。令和4年度中に審査が完了し、その結果が良好であったものを巻末に集録した。

### (4) 公共測量実施地域図

令和4年度の公共測量実施地域図については、インターネット上で閲覧できる。ホームページアドレスは、以下のとおり。

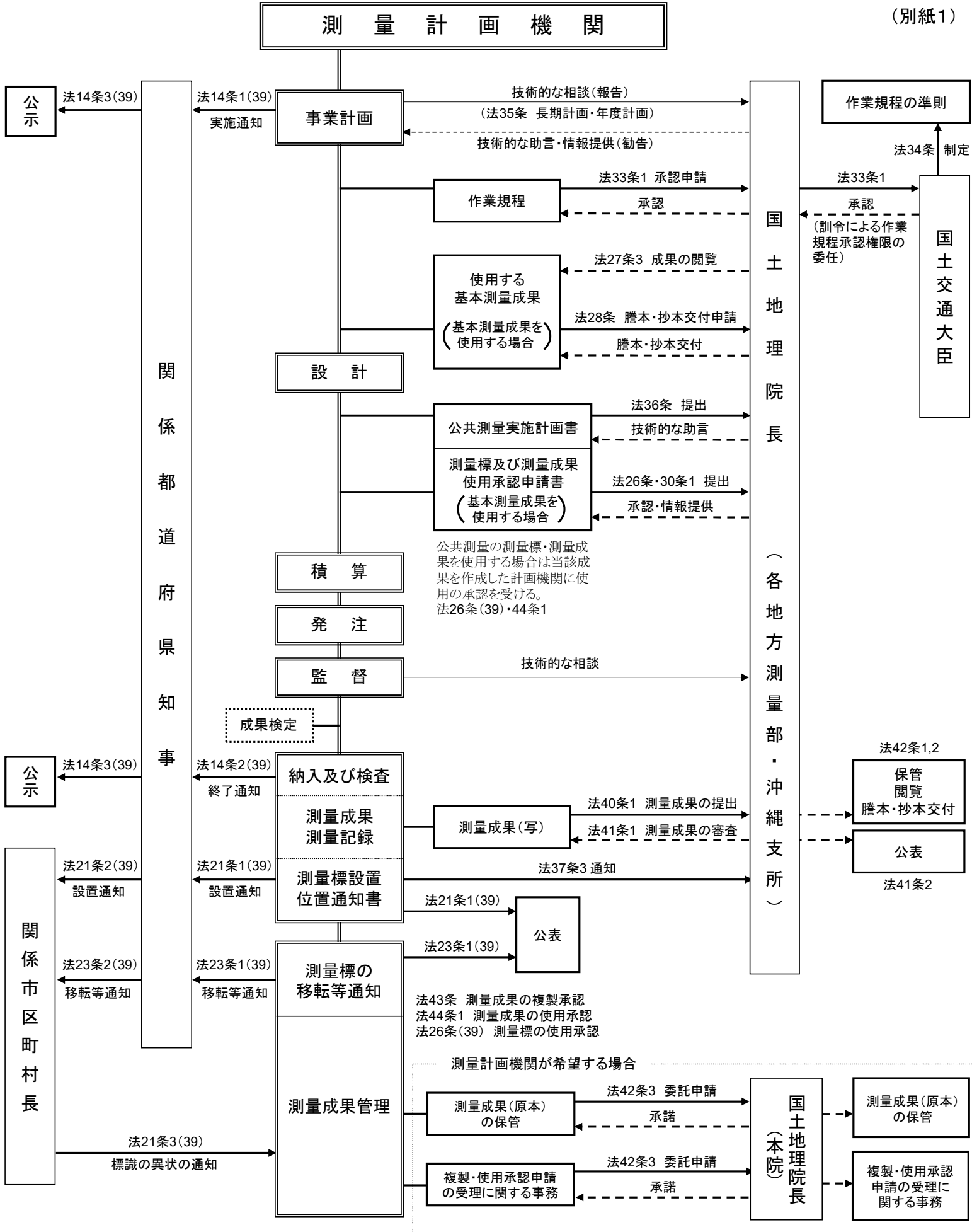
[https://psgsv2.gsi.go.jp/kouhyou/Kouhyou\\_KoukyouSokuryou/Kensaku10.aspx](https://psgsv2.gsi.go.jp/kouhyou/Kouhyou_KoukyouSokuryou/Kensaku10.aspx)

国土地理院では、公共測量で得られた成果（数値地形図データ、空中写真等）を電子国土基本図（基盤地図情報）等の修正に用いる基図及び資料として有効に利用し、測量の重複排除に努めている。

各測量計画機関におかれても、公共測量等の実施に当たっては、この「公共測量の記録」を参考に、公共測量の成果を基準点測量の既知点、地図編集及び地図修正の基図及び資料として有効に利用していただくよう要望する。

## < 図表 >

- 表－1 公共測量実施計画書届出件数と事業量の内訳
- 表－2 測量種類別の届出件数と事業量の内訳（基準点測量・水準測量）
- 表－3 測量種類別の届出件数と事業量の内訳（空中写真撮影・数値図化）
- 図－1 公共測量実施計画書届出件数と測量件数の推移（昭和54年度～令和4年度）
- 図－2 主な測量の測量件数の推移（昭和54年度～令和4年度）
- 図－3 測量目的別の内訳
- 図－4 測量種類別の内訳
- 図－5 基準点測量（測量目的別の内訳・等級別の内訳）
- 図－6 水準測量（測量目的別の内訳・等級別の内訳）
- 図－7 空中写真撮影（測量目的別の内訳・地上画素寸法別の内訳）
- 図－8 数値図化（測量目的別の内訳・地図情報レベル別の内訳）



→ 公共測量の諸手続 (39) 法39条に基づく基本測量に関する規定の準用







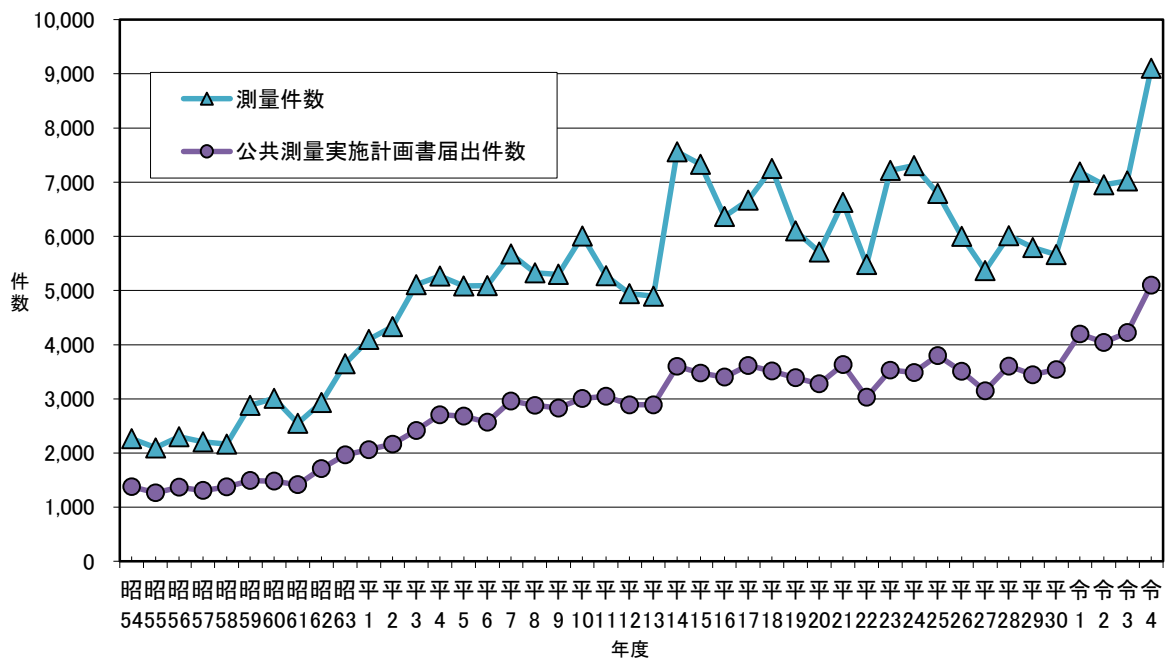


図-1 公共測量実施計画書届出件数と測量件数の推移（昭和54年度～令和4年度）

※「公共測量実施計画書届出件数」及び「測量件数」は、それぞれ表-1に示す合計の件数。

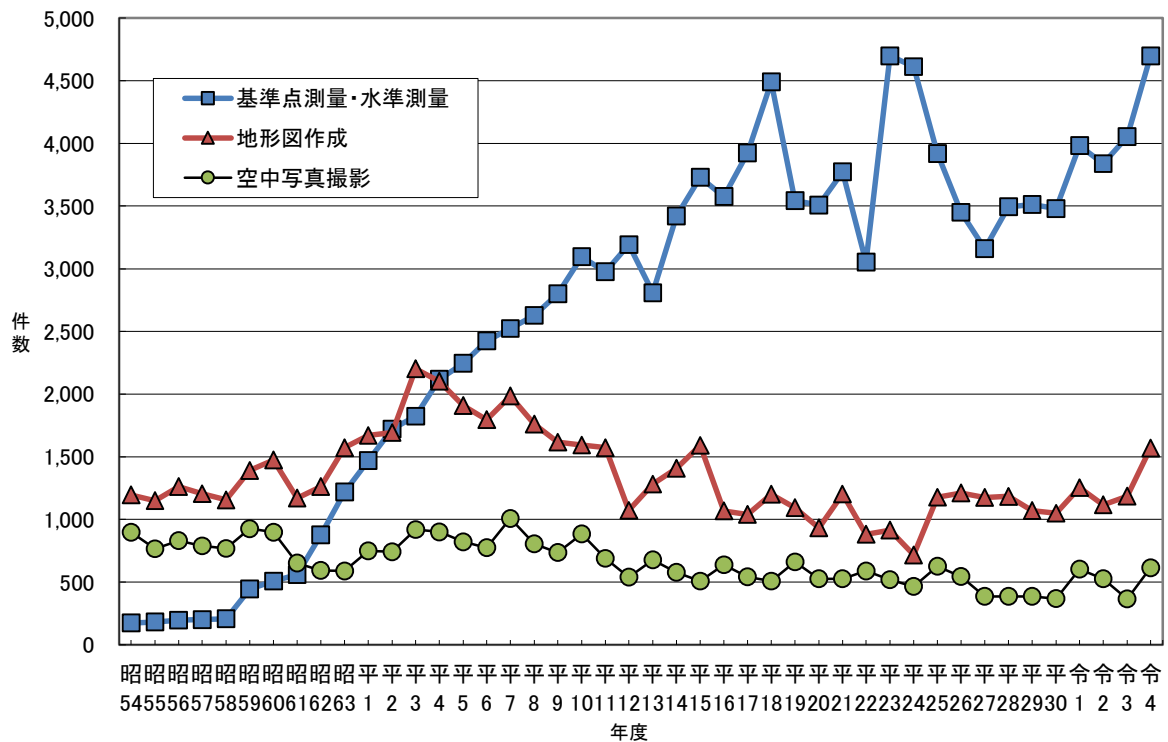


図-2 主な測量の測量件数の推移（昭和54年度～令和4年度）

※「基準点測量・水準測量」は、図-1の「測量件数」のうち、基準点測量、復旧測量(基準点)、水準測量、復旧測量(水準)及び水準測量(GNSS)の内訳を合計した値。  
 ※「空中写真撮影」は、図-1の「測量件数」のうち、モノクロ撮影、カラー撮影及び数値撮影(デジタル)の内訳を合計した値。  
 ※「地形図作成」は、図-1の「測量件数」のうち、平成24年度までは、平板、平板修正、写測図化、写測修正、数値図化、既成図数値化、数値図修正及び空三の内訳を、平成25年度からは、現地測量(数値地形図作成)、同時調整、空中三角測量、数値図化、数値図化(同時調整含む)、既成図数値化及び修正測量の内訳をそれぞれ合計した値。

# 令和4年度 公共測量実施計画書届出状況

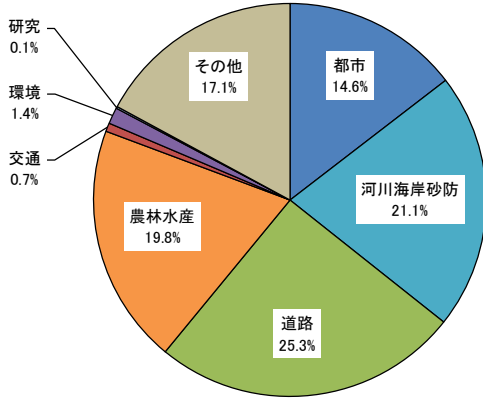


図-3 測量目的別の内訳

※表-1の公共測量実施計画書届出件数の内訳

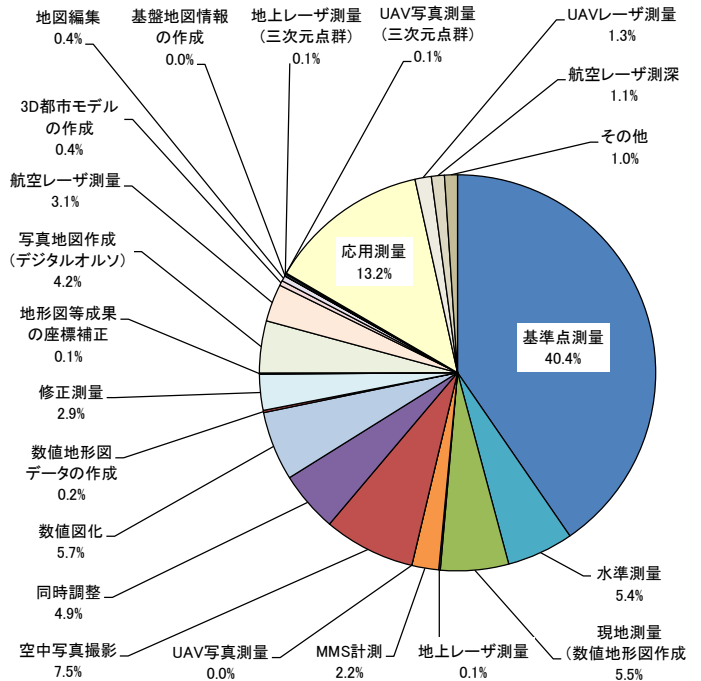


図-4 測量種類別の内訳

※表-1の測量種類別の届出件数の内訳

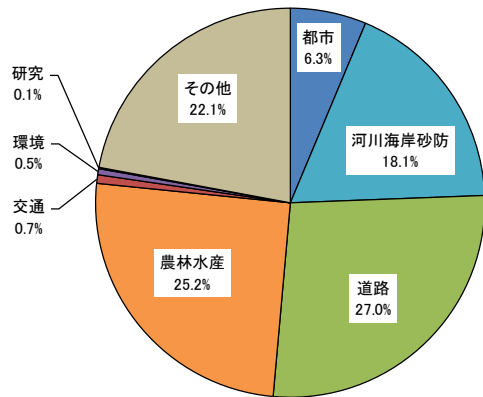


図-5.1 基準点測量  
測量目的別の内訳

※表-1の公共測量実施計画書届出件数のうち、表-2の基準点測量について、測量目的別の内訳

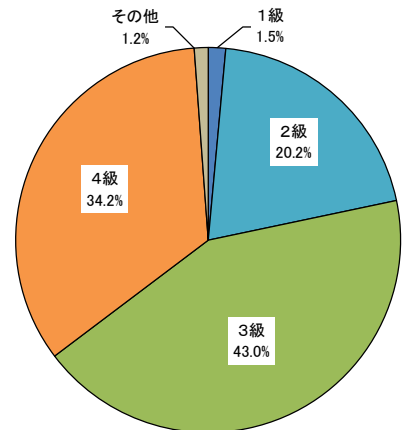


図-5.2 基準点測量  
等級別の内訳

※表-2の基準点測量の届出件数について、等級別の内訳

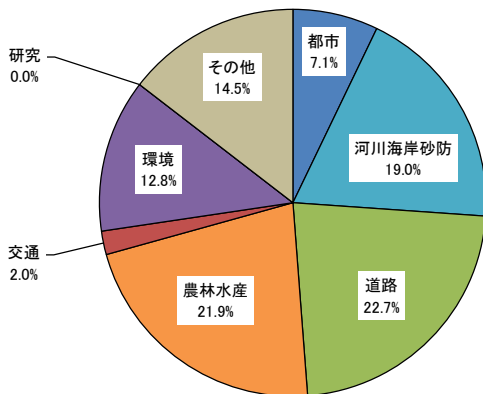


図-6.1 水準測量  
測量目的別の内訳

※表-1の公共測量実施計画書届出件数のうち、表-2の水準測量について、測量目的別の内訳

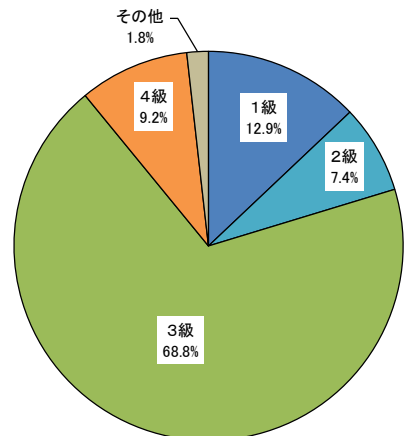


図-6.2 水準測量  
等級別の内訳

※表-2の水準測量の届出件数について、等級別の内訳

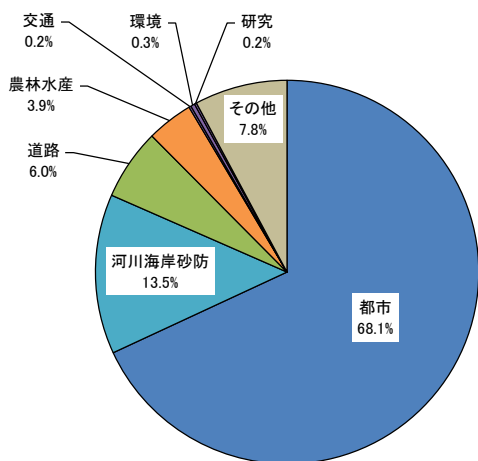


図-7.1 空中写真撮影  
測量目的別の内訳

※表-1の公共測量実施計画書届出件数のうち、表-3の空中写真撮影について、測量目的別の内訳

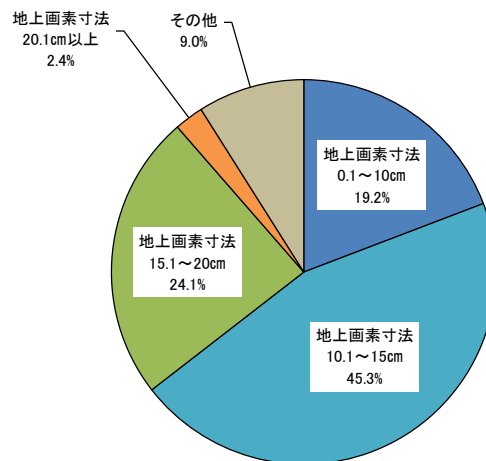


図-7.2 空中写真撮影  
地上画素寸法別の内訳

※表-3の空中写真撮影の届出件数について、地上画素寸法別の内訳

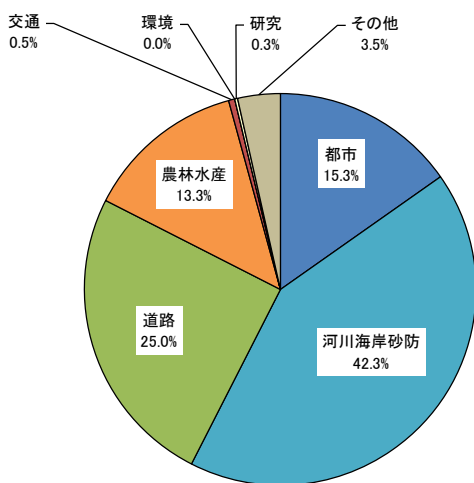


図-8.1 数値図化  
測量目的別の内訳

※表-1の公共測量実施計画書届出件数のうち、表-3の数値図化について、測量目的別の内訳

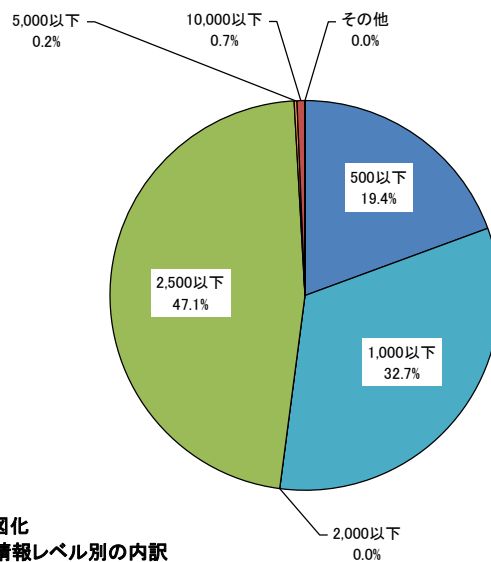


図-8.2 数値図化  
地図情報レベル別の内訳

※表-3の数値図化の届出件数について、地図情報レベル別の内訳

※図-5.1、6.1、7.1及び8.1の届出件数の内訳は、ある公共測量実施計画書に複数の測量種類の記載がある場合、表-2及び3で定義する「基準点測量」、「水準測量」、「空中写真撮影」及び「数値図化」を単位として件数を集計しているため、表-1の測量種類別の届出件数の内訳とは異なる。

例: ある公共測量実施計画書に基準点測量1件と復旧測量(基準点)1件の記載がある場合は、表2で定義する「基準点測量」1件として集計している。



# 公共測量の記録

対象期間 令和4年4月1日 ～ 令和5年3月31日



北海道地方

都道府県名	測量地域	測量目的	測量種別	縮尺・等級	事業量	測量計画機関(助言番号)	測量作業機関	実施時期	ID
北海道	北広島市 一部	都市計画	基準点測量	2級	2点	北海道空知総合振興局助言 R4.5.6 A0001	株式会社シー・イー・サービス	R4.5.6 R4.6.30	194470
北海道	幌延町 一部 留萌市 一部	河川管理	航空レーザ測深	1000	12.1km <sup>2</sup>	北海道開発局留萌開発建設部助言 R4.5.13 A0002	国際航業株式会社	R4.5.13 R4.12.16	194554
北海道	旭川市 一部	道路管理	基準点測量	3級	1点	北海道旭川市助言 R4.5.11 A0003	株式会社ダイテプランニング	R4.7.1 R4.10.31	194556
北海道	天塩町 一部	道路計画	数値図化(同時調整含む)	1000	9.12km <sup>2</sup>	北海道開発局留萌開発建設部助言 R4.5.10 A0004	北海航測株式会社	R4.5.10 R4.11.30	194561
北海道	釧路町 一部 厚岸町 一部 標茶町 一部	道路計画	数値撮影(デジタル) 数値図化 航空レーザ測量	地上画素寸法12cm 1000 1000	154.87km <sup>2</sup> 12.63km <sup>2</sup> 18.41km <sup>2</sup>	北海道開発局釧路開発建設部助言 R4.5.9 A0005	アジア航測株式会社	R4.5.9 R5.1.20	194565
北海道	登別市 一部	基準点管理	基準点測量 水準測量 水準測量	3級 4級 3級	2点 25点 2点	北海道登別市助言 R4.5.9 A0006	昭和株式会社	R4.5.9 R4.8.30	194567
北海道	別海町 一部	道路計画	基準点測量	2級	9点	北海道根室振興局助言 R4.5.11 A0007	北王コンサルタント株式会社	R4.5.11 R4.11.30	194571
北海道	函館市 一部	道路計画	基準点測量	2級	1点	北海道渡島総合振興局助言 R4.5.10 A0008	パブリックコンサルタント株式会社	R4.5.10 R5.3.10	194578
北海道	北斗市 一部	森林計画	数値撮影(デジタル) 写真地図作成(デジタルオルソ)	地上画素寸法20cm 2500	217.52km <sup>2</sup> 217.52km <sup>2</sup>	北海道北斗市助言 R4.5.11 A0009	株式会社シン技術コンサル	R4.5.11 R4.12.28	194583
北海道	池田町 一部	道路計画	基準点測量	3級	2点	北海道十勝総合振興局助言 R4.5.11 A0010	コス測量設計株式会社	R4.5.11 R4.5.30	194590
北海道	清水町 一部	砂防計画	基準点測量	3級	2点	北海道十勝総合振興局助言 R4.5.10 A0011	菊地技術コンサルタント株式会社	R4.5.10 R4.8.30	194606
北海道	伊達市 一部	ほ場整備	数値図化	1000	9.28km <sup>2</sup>	北海道開発局室蘭開発建設部助言 R4.5.11 A0012	株式会社シバンス	R4.5.11 R4.12.16	194617
北海道	新得町 一部	河川計画	基準点測量 数値撮影(デジタル) 水準測量 数値図化 路線測量	3級 地上画素寸法10cm 簡級 1000	6点 4.08km <sup>2</sup> 3.6km <sup>2</sup> 1.07km <sup>2</sup> 3.2km <sup>2</sup>	北海道十勝総合振興局助言 R4.5.17 A0013	株式会社ズコーンヤ	R4.5.17 R4.9.30	194638
北海道	鶴居村 一部	道路計画	基準点測量 基準点測量 路線測量	2級 4級	4点 23点 1.3km	北海道鶴居村助言 R4.5.11 A0015	株式会社松木測量設計	R4.5.11 R4.10.28	194642
北海道	池田町 一部	道路計画	基準点測量	3級	1点	北海道十勝総合振興局助言 R4.5.12 A0016	有限会社鈴木測量設計事務所	R4.5.12 R4.6.30	194663
北海道	津別町 一部	ほ場整備	基準点測量	2級	1点	北海道開発局網走開発建設部助言 R4.5.16 A0017	サン技術コンサルタント株式会社	R4.5.16 R4.12.20	194740
北海道	函館市 一部	道路計画	基準点測量	3級	2点	北海道函館市助言 R4.5.16 A0018	川端測量設計株式会社	R4.5.16 R4.7.29	194749
北海道	新得町 一部	都市計画	数値撮影(デジタル) 数値図化(同時調整含む)	地上画素寸法20cm 2500	33.5km <sup>2</sup> 7.27km <sup>2</sup>	北海道新得町助言 R4.5.18 A0019	株式会社シン技術コンサル	R4.5.18 R5.1.10	194763
北海道	清水町 一部	砂防計画	基準点測量	3級	1点	北海道十勝総合振興局助言 R4.5.18 A0020	有限会社板橋測量設計事務所	R4.5.18 R4.8.30	194786
北海道	士幌町 一部	河川計画	基準点測量	3級	1点	北海道十勝総合振興局助言 R4.5.18 A0021	土木測量設計株式会社	R4.5.18 R4.6.30	194788
北海道	湧別町 一部	河川計画	数値撮影(デジタル) 数値図化	地上画素寸法12cm 1000	6km <sup>2</sup> 1.2km <sup>2</sup>	北海道オホーツク総合振興局助言 R4.5.20 A0022	株式会社シン技術コンサル	R4.5.20 R4.12.20	194822
北海道	中標津町 一部	道路計画	基準点測量	2級	2点	北海道釧路総合振興局助言 R4.5.23 A0023	東邦コンサルタント株式会社	R4.5.23 R5.2.20	194854
北海道	帯広市 一部	土地改良	基準点測量 路線測量 用地測量	4級	40点 2.1km 0.047km <sup>2</sup>	北海道開発局帯広開発建設部助言 R4.5.24 A0024	北王コンサルタント株式会社	R4.5.24 R4.10.5	194858
北海道	帯広市 一部	土地改良	基準点測量	2級	4点	北海道開発局帯広開発建設部助言 R4.5.23 A0025	北王コンサルタント株式会社	R4.5.23 R4.12.13	194863
北海道	帯広市 一部	土地改良	基準点測量	2級	3点	北海道開発局帯広開発建設部助言 R4.5.23 A0026	株式会社農土コンサル	R4.5.23 R4.12.13	194865
北海道	厚真町 一部	土地改良	基準点測量 基準点測量 路線測量 用地測量	2級 4級	2点 18点 0.13km 0.0081km <sup>2</sup>	北海道開発局室蘭開発建設部助言 R4.5.26 A0027	沼田測量設計株式会社	R4.5.26 R4.7.28	194868
北海道	中標津町 一部	農道計画	基準点測量	2級	6点	北海道根室振興局助言 R4.5.24 A0028	東邦コンサルタント株式会社	R4.5.24 R4.11.30	194881
北海道	幕別町 一部 中札内村 一部 音更町 一部 帯広市 一部	河川管理	航空レーザ測深	1000	28.6km <sup>2</sup>	北海道開発局帯広開発建設部助言 R4.6.1 A0029	株式会社北海道朝日航洋	R4.6.1 R5.2.15	194892
北海道	苫前町 一部	道路管理	基準点測量 基準点測量	2級 3級	1点 1点	北海道開発局留萌開発建設部助言 R4.5.25 A0030	小杉測量設計株式会社	R4.5.25 R4.10.20	194895
北海道	中標津町 一部	道路計画	基準点測量	1級 3級	1点 4点	北海道中標津町助言 R4.5.25 A0031	株式会社津村測量設計	R4.5.25 R4.9.8	194912
北海道	北見市 一部	道路計画	基準点測量 路線測量 用地測量	4級	37点 1.2km 0.0678km <sup>2</sup>	北海道開発局網走開発建設部助言 R4.5.26 A0032	太平洋総合コンサルタント株式会社	R4.5.26 R4.12.20	194924
北海道	網走市 一部	砂防計画	基準点測量 水準測量 数値撮影(デジタル) 数値図化	2級 3級 地上画素寸法13cm 1000	4点 4.7km 5km <sup>2</sup> 0.18km <sup>2</sup>	北海道オホーツク総合振興局助言 R4.5.30 A0033	株式会社シン技術コンサル	R4.5.30 R4.10.20	194926
北海道	伊達市 一部	土地改良	基準点測量	2級	1点	北海道開発局室蘭開発建設部助言 R4.5.30 A0034	株式会社アルト技研	R4.5.30 R5.1.19	194934
北海道	深川市 一部	道路管理	基準点測量	3級	2点	北海道深川市助言 R4.5.30 A0035	協立測量設計株式会社	R4.5.30 R4.9.30	194958
北海道	根室市 一部	港湾計画	基準点測量 基準点測量 路線測量 用地測量	3級 4級	2点 12点 0.31km 0.0333km <sup>2</sup>	北海道開発局釧路開発建設部助言 R4.5.30 A0036	株式会社ブラテック	R4.5.30 R4.9.30	194967
北海道	札幌市 一部	固定資産	数値撮影(デジタル) 同時調整 写真地図作成(デジタルオルソ)	地上画素寸法20cm 2500 2500	650.13km <sup>2</sup> 650.13km <sup>2</sup> 650.13km <sup>2</sup>	北海道札幌市助言 R4.5.30 A0037	株式会社シン技術コンサル	R4.5.30 R5.2.28	194978
北海道	津別町 一部	土地改良	基準点測量	3級	1点	北海道オホーツク総合振興局助言 R4.5.30 A0038	有限会社藤原工産	R4.5.30 R4.9.16	194980
北海道	今金町 一部	ほ場整備	基準点測量	1級	1点	北海道開発局函館開発建設部助言 R4.5.30 A0039	株式会社アルト技研	R4.5.30 R5.2.28	194983
北海道	帯広市 一部	土地改良	基準点測量	2級	3点	北海道開発局帯広開発建設部助言 R4.5.30 A0040	株式会社ズコーンヤ	R4.5.30 R4.12.13	194985
北海道	旭川市 一部	道路管理	基準点測量	3級	1点	北海道旭川市助言 R4.6.1 A0041	株式会社土木開発センター	R4.6.1 R4.10.31	194987
北海道	芽室町 一部	砂防計画	基準点測量	2級	1点	北海道十勝総合振興局助言 R4.6.1 A0042	株式会社松田技術コンサル	R4.6.1 R4.9.30	195004
北海道	帯広市 一部	土地改良	基準点測量	2級	4点	北海道開発局帯広開発建設部助言 R4.6.1 A0043	北王コンサルタント株式会社	R4.6.1 R5.1.19	195006
北海道	猿払村 一部	道路計画	路線測量 用地測量		0.36km 0.0405km <sup>2</sup>	北海道開発局稚内開発建設部助言 R4.6.1 A0044	株式会社富士建設コンサル	R4.6.1 R4.9.26	195009
北海道	幌加内町 一部	河川管理	基準点測量	2級	6点	北海道上川総合振興局助言 R4.6.2 A0045	株式会社イズム・グリーン	R4.6.2 R4.12.12	195019
北海道	函館市 一部	地すべり対策	基準点測量	2級	3点	北海道渡島総合振興局助言 R4.6.1 A0046	エコー技研株式会社	R4.6.1 R5.2.10	195021
北海道	日高町 一部 浦河町 一部	道路計画	基準点測量 基準点測量	2級 3級	2点 2点	北海道胆振総合振興局助言 R4.6.6 A0047	株式会社山口技研コンサル	R4.6.6 R4.7.20	195023
北海道	北見市 一部	基準点管理	基準点測量	3級	3点	北海道北見市助言 R4.6.2 A0048	株式会社山腰測量設計事務所	R4.6.2 R4.8.31	195035
北海道	苫小牧市 一部	都市計画	基準点測量	2級	3点	北海道苫小牧市助言 R4.6.2 A0049	株式会社大久保測量	R4.6.2 R4.10.24	195048
北海道	別海町 一部	農道計画	基準点測量	2級	4点	北海道根室振興局助言 R4.6.3 A0050	小林技術コンサルタント株式会社	R4.6.3 R5.2.10	195082
北海道	剣淵町 一部	河川管理	基準点測量	2級	7点	北海道開発局旭川開発建設部助言 R4.6.3 A0051	株式会社イズム・グリーン	R4.6.3 R4.10.7	195084
北海道	稚内市 全域	固定資産	数値撮影(デジタル) 同時調整 写真地図作成(デジタルオルソ)	地上画素寸法20cm 2500 2500	185.22km <sup>2</sup> 185.22km <sup>2</sup> 102.1km <sup>2</sup>	北海道稚内市助言 R4.6.3 A0052	株式会社GIS北海道	R4.6.3 R5.3.31	195086
北海道	平取町 一部	道路計画	基準点測量	3級	2点	北海道平取町助言 R4.6.8 A0053	アルファ計画株式会社	R4.6.8 R5.1.31	195122
北海道	札幌市 一部	河川管理	航空レーザ測量	1000	67.8km <sup>2</sup>	北海道空知総合振興局助言 R4.6.13 A0054	株式会社シン技術コンサル	R4.6.13 R4.9.30	195125
北海道	函館市 一部	海岸保全	基準点測量 基準点測量	2級 3級	1点 1点	北海道渡島総合振興局助言 R4.6.15 A0055	共和コンサルタント株式会社	R4.6.15 R5.2.10	195128
北海道	中富良野町 一部	ほ場整備	基準点測量	3級	3点	北海道上川総合振興局助言 R4.6.13 A0056	株式会社ヒログ測建	R4.6.13 R5.2.10	195136





都道府県名	測量地域	測量目的	測量種別	縮尺・等級	事業量	測量計画機関(助言番号)	測量作業機関	実施時期	ID
北海道	厚岸町 一部	道路計画	基準点測量 基準点測量 路線測量 用地測量	2級 4級	1点 32点 1.5km 0.0799km <sup>2</sup>	北海道開発局釧路開発建設部 助言 R4.6.22 A0113	株式会社小出コンサル タ	R4.6.22 R4.12.9	195603
北海道	別海町 一部	農道計画	基準点測量	3級	3点	北海道別海町 助言 R4.6.22 A0114	株式会社イソジエック	R4.6.22 R4.11.21	195615
北海道	帯広市 一部	土地改良	基準点測量	2級	4点	北海道開発局帯広開発建設部 助言 R4.6.23 A0115	株式会社農土コンサル	R4.6.23 R5.1.31	195640
北海道	幕別町 一部 更別村 一部 中札内村 一部 帯広市 一部	河川管理	数値撮影(デジタル) 数値図化	地上面素寸法20cm 2500	194.9km <sup>2</sup> 32.2km <sup>2</sup>	北海道開発局帯広開発建設部 助言 R4.6.29 A0116	株式会社ユニテック	R4.6.29 R5.2.27	195679
北海道	京極町 一部 小樽市 一部	道路管理	基準点測量	3級	4点	北海道開発局小樽開発建設部 助言 R4.6.27 A0117	北成コンサルタンツ株式 会社	R4.6.27 R4.9.22	195692
北海道	妹背牛町 一部	ほ場整備	基準点測量	3級	7点	北海道空知総合振興局 助言 R4.6.27 A0118	株式会社北開測地	R4.6.27 R5.2.20	195695
北海道	ニセコ町 一部	ほ場整備	基準点測量	3級	5点	北海道開発局小樽開発建設部 助言 R4.6.27 A0119	株式会社フロンティア技研	R4.6.27 R4.12.10	195701
北海道	稚内市 一部	道路計画	基準点測量	3級	2点	北海道開発局稚内開発建設部 助言 R4.6.29 A0120	株式会社三共コンサル タ	R4.6.29 R4.10.14	195719
北海道	標茶町 一部	道路計画	基準点測量	2級	2点	北海道標茶町 助言 R4.6.27 A0121	東邦コンサルタンツ株式 会社	R4.6.27 R4.11.30	195723
北海道	蘭越町 一部	ほ場整備	基準点測量	3級	6点	北海道後志総合振興局 助言 R4.6.29 A0122	株式会社みずほ設計	R4.6.29 R5.2.20	195725
北海道	別海町 一部	土地改良	路線測量 用地測量		5.5km 0.1211km <sup>2</sup>	北海道開発局釧路開発建設部 助言 R4.7.1 A0123	小林技術コンサルタンツ株 式会社	R4.7.1 R5.2.3	195731
北海道	新篠津村 一部	土地改良	基準点測量	3級	4点	北海道石狩振興局 助言 R4.6.30 A0124	北海航測株式会社	R4.6.30 R4.12.20	195748
北海道	当麻町 一部	土地改良	基準点測量	3級	3点	北海道上川総合振興局 助言 R4.7.1 A0125	新栄コンサルタンツ株式 会社	R4.7.1 R4.9.20	195752
北海道	旭川市 一部	土地改良	基準点測量	3級	2点	北海道上川総合振興局 助言 R4.6.30 A0126	株式会社東和測量	R4.6.30 R4.9.1	195777
北海道	美幌町 一部	道路計画	基準点測量 用地測量 路線測量	4級	41点 0.0715km <sup>2</sup> 0.97km	北海道開発局網走開発建設部 助言 R4.7.1 A0127	株式会社北社設計	R4.7.1 R5.2.20	195781
北海道	函館市 一部	道路管理	基準点測量	3級	1点	北海道渡島総合振興局 助言 R4.7.1 A0128	デザイン設計株式会社	R4.7.1 R5.3.20	195789
北海道	札幌市 一部	砂防計画	基準点測量	3級	6点	北海道空知総合振興局 助言 R4.6.30 A0129	株式会社山調住建コンサル タ	R4.6.30 R4.10.20	195799
北海道	標茶町 一部	道路管理	基準点測量 復旧測量(基準点)	3級 改測3級	3点 3点	北海道開発局釧路開発建設部 助言 R4.7.1 A0130	株式会社東亜エンジニア ング	R4.7.1 R5.1.10	195815
北海道	苫前町 一部	道路計画	路線測量 用地測量		0.02km <sup>2</sup> 0.00069km <sup>2</sup>	北海道開発局留萌開発建設部 助言 R4.7.1 A0131	留萌測量設計株式会社	R4.7.1 R4.9.18	195824
北海道	天塩町 一部	農地開発	路線測量 用地測量		0.05km <sup>2</sup> 0.1km <sup>2</sup>	北海道開発局留萌開発建設部 助言 R4.7.1 A0132	留萌測量設計株式会社	R4.7.1 R4.8.18	195825
北海道	音更町 一部	農地開発	基準点測量 路線測量	3級	2点 0.2km	北海道十勝総合振興局 助言 R4.7.1 A0133	株式会社富士雄設計コンサル タ	R4.7.1 R5.1.30	195826
北海道	千歳市 一部	道路計画	基準点測量	3級	2点	北海道開発局札幌開発建設部 助言 R4.7.1 A0134	建基コンサルタンツ株式 会社	R4.7.1 R4.10.14	195837
北海道	北見市 一部	土地改良	基準点測量	2級	1点	北海道開発局網走開発建設部 助言 R4.7.1 A0135	東光コンサルタンツ株式 会社	R4.7.1 R5.1.23	195857
北海道	厚岸町 一部	道路計画	基準点測量	2級	3点	北海道厚岸町 助言 R4.7.6 A0136	パブリックコンサルタンツ 株式会社	R4.7.6 R4.12.20	195868
北海道	増毛町 一部	道路管理	基準点測量	3級	3点	北海道留萌振興局 助言 R4.7.4 A0137	デザイン設計株式会社	R4.7.4 R5.3.20	195883
北海道	釧路市 一部	道路計画	基準点測量	2級	1点	北海道開発局釧路開発建設部 助言 R4.7.4 A0138	太平洋総合コンサルタンツ 株式会社	R4.7.4 R5.2.13	195888
北海道	旭川市 一部	ほ場整備	基準点測量	3級	4点	北海道上川総合振興局 助言 R4.7.4 A0139	株式会社アース設計事務 所	R4.7.4 R5.3.10	195890
北海道	根室市 一部	その他	基準点測量 基準点測量 路線測量 用地測量	3級 4級	2点 3点 0.22km <sup>2</sup> 0.0013km <sup>2</sup>	北海道開発局釧路開発建設部 助言 R4.7.4 A0140	サン技術コンサルタンツ株 式会社	R4.7.4 R4.9.26	195892
北海道	旭川市 一部	ほ場整備	基準点測量	3級	7点	北海道上川総合振興局 助言 R4.7.4 A0141	旭川設計測量株式会社	R4.7.4 R5.3.10	195894
北海道	芦別市 一部	道路計画	基準点測量 基準点測量 路線測量 用地測量	3級 4級	2点 27点 0.21km <sup>2</sup> 0.0042km <sup>2</sup>	北海道開発局札幌開発建設部 助言 R4.7.4 A0142	株式会社北海道朝日航洋	R4.7.4 R4.10.3	195897
北海道	岩見沢市 一部	ほ場整備	基準点測量 水準測量 数値図化	1級 3級 1000	4点 5km 0.6km <sup>2</sup>	北海道開発局札幌開発建設部 助言 R4.7.4 A0143	株式会社ドボク管理	R4.7.4 R5.2.17	195900
北海道	平取町 一部	その他	基準点測量	3級	3点	北海道日高振興局 助言 R4.7.8 A0144	北海道土質コンサルタン ツ株式会社	R4.7.8 R5.3.10	195902
北海道	浦河町 一部	ほ場整備	基準点測量	3級	5点	北海道日高振興局 助言 R4.7.6 A0145	株式会社細道コンサル タ	R4.7.6 R5.3.20	195904
北海道	知内町 一部	道路計画	基準点測量	2級	1点	北海道知内町 助言 R4.7.6 A0146	協友測量設計株式会社	R4.7.6 R4.9.30	195907
北海道	伊達市 一部	土地改良	基準点測量	2級	3点	北海道開発局空室開発建設部 助言 R4.7.6 A0147	株式会社イーエス総合研 究所	R4.7.6 R5.2.10	195918
北海道	稚内市 一部	土地改良	基準点測量	2級	2点	北海道開発局稚内開発建設部 助言 R4.7.6 A0148	宗谷測量株式会社	R4.7.6 R4.9.30	195932
北海道	江差町 一部	土地改良	基準点測量	2級	1点	北海道檜山振興局 助言 R4.7.6 A0149	株式会社北海道農業建設 コンサルタンツ	R4.7.6 R5.3.20	195938
北海道	帯広市 一部	土地改良	基準点測量 路線測量 用地測量	4級	29点 1.9km 0.0414km <sup>2</sup>	北海道開発局帯広開発建設部 助言 R4.7.6 A0150	東和工研株式会社	R4.7.6 R4.11.18	195943
北海道	乙部町 一部	道路管理	基準点測量 基準点測量	2級 3級	1点 11点	北海道開発局函館開発建設部 助言 R4.7.8 A0151	株式会社ノース技研	R4.7.8 R4.9.30	195949
北海道	厚岸町 一部	土地改良	基準点測量	2級	17点	北海道釧路総合振興局 助言 R4.7.7 A0152	東邦コンサルタンツ株式 会社	R4.7.7 R4.9.10	195953
北海道	厚岸町 一部 標茶町 一部	土地改良	基準点測量	2級	11点	北海道釧路総合振興局 助言 R4.7.7 A0153	下コンサルタンツ株式 会社	R4.7.7 R5.2.10	195955
北海道	厚岸町 一部	土地改良	基準点測量	4級	108点	北海道釧路総合振興局 助言 R4.7.7 A0154	内外エンジニアリング北 海道株式会社	R4.7.7 R5.2.28	195957
北海道	厚岸町 一部	土地改良	基準点測量	2級	17点	北海道釧路総合振興局 助言 R4.7.7 A0155	益村測量設計株式会社	R4.7.7 R5.2.10	195961
北海道	幕別町 一部	河川計画	基準点測量	3級	153点	北海道十勝総合振興局 助言 R4.7.8 A0156	株式会社旭広尾エンジ ニア	R4.7.8 R4.8.31	195991
北海道	平取町 一部	河川管理	航空レーザ測量	1000	140.7km <sup>2</sup>	北海道日高振興局 助言 R4.7.8 A0157	北海道農林土木コンサル タ	R4.7.8 R5.1.30	196016
北海道	むかわ町 一部	土地改良	基準点測量 水準測量	3級 3級	12点 2点	北海道開発局空室開発建設部 助言 R4.7.8 A0158	株式会社ズコーシャ	R4.7.8 R5.3.1	196020
北海道	北見市 一部	土地改良	基準点測量	2級	3点	北海道開発局網走開発建設部 助言 R4.7.8 A0159	株式会社フロンティア技研	R4.7.8 R4.12.10	196025
北海道	共和町 一部	都市計画	基準点測量 路線測量	3級	4点 0.16km	北海道共和町 助言 R4.7.8 A0160	株式会社シビテック	R4.7.8 R4.7.31	196037
北海道	深川市 一部	ほ場整備	基準点測量	3級	4点	北海道空知総合振興局 助言 R4.7.12 A0161	株式会社カバ技研	R4.7.12 R5.2.20	196038
北海道	旭川市 一部	道路台帳	基準点測量	2級	1点	北海道開発局旭川開発建設部 助言 R4.7.12 A0162	株式会社ヒロノ測建	R4.7.12 R4.9.30	196050
北海道	釧路市 一部 鶴居村 一部	道路計画	基準点測量	2級	4点	北海道釧路総合振興局 助言 R4.7.8 A0163	株式会社シーイー・サー ビス	R4.7.8 R4.12.20	196061
北海道	厚岸町 一部	地籍調査	基準点測量	3級	3点	北海道厚岸町 助言 R4.7.8 A0164	小林技術コンサルタンツ株 式会社	R4.7.8 R4.10.28	196068
北海道	深川市 一部	ほ場整備	基準点測量	3級	7点	北海道空知総合振興局 助言 R4.7.12 A0165	株式会社前谷土木設計事 務所	R4.7.12 R5.2.20	196069
北海道	八雲町 一部	道路計画	基準点測量 基準点測量 路線測量 用地測量	2級 4級	8点 60点 3.1km 0.0496km <sup>2</sup>	北海道開発局函館開発建設部 助言 R4.7.13 A0166	月館測量設計株式会社	R4.7.13 R5.1.20	196097
北海道	江別市 一部	ほ場整備	基準点測量	3級	11点	北海道石狩振興局 助言 R4.7.12 A0167	株式会社アース設計事務 所	R4.7.12 R5.1.30	196101
北海道	江別市 一部	ほ場整備	基準点測量	3級	11点	北海道石狩振興局 助言 R4.7.12 A0168	株式会社東亜エンジニ ア	R4.7.12 R4.12.9	196105
北海道	夕張市 一部	都市計画	数値撮影(デジタル) 写真地図作成(デジタル オルソ) 数値図化(同時観測含む)	地上面素寸法20cm 2500 2500	257.3km <sup>2</sup> 88.55km <sup>2</sup> 10.95km <sup>2</sup>	北海道夕張市 助言 R4.7.12 A0169	株式会社シン技術コンサル タ	R4.7.12 R5.12.29	196111
北海道	蘭越町 一部	ほ場整備	基準点測量	3級	4点	北海道後志総合振興局 助言 R4.7.14 A0170	株式会社アース設計事務 所	R4.7.14 R5.2.10	196114

都道府県名	測量地域	測量目的	測量種別	縮尺・等級	事業量	測量計画機関(助言番号)	測量作業機関	実施時期	ID
北海道	むかわ町 一部	土地改良	基準点測量 基準点測量	1級 3級	3点 16点	北海道胆振総合振興局 助言 R4.7.15 A0171	デザイン設計株式会社	R4.7.15 R5.3.10	196120
北海道	豊浦町 一部	土地改良	基準点測量	2級	4点	北海道胆振総合振興局 助言 R4.7.12 A0172	北王コンサルタント株式会 社	R4.7.12 R5.1.10	196122
北海道	仁木町 一部	道路計画	用地測量 路線測量		0.00563km <sup>2</sup> 0.29km	北海道開発局小樽開発建設部 助言 R4.7.15 A0173	大成測量設計株式会社	R4.7.15 R4.8.24	196126
北海道	岩見沢市 一部	土地改良	基準点測量	3級	3点	北海道空知総合振興局 助言 R4.7.14 A0174	益村測量設計株式会社	R4.7.12 R4.1.30	196129
北海道	岩見沢市 一部	ほ場整備	基準点測量 数値図化	1級 1000	4点 1.7km <sup>2</sup>	北海道開発局札幌開発建設部 助言 R4.7.12 A0175	株式会社農土コンサル ト	R4.7.12 R5.2.17	196133
北海道	幕別町 一部	農道計画	基準点測量	3級	5点	北海道十勝総合振興局 助言 R4.7.12 A0176	東和工研株式会社	R4.7.12 R5.2.20	196143
北海道	音更町 一部	土地改良	基準点測量	1級	1点	北海道十勝総合振興局 助言 R4.7.14 A0177	株式会社ズコーンヤ	R4.7.14 R5.2.10	196167
北海道	帯広市 一部	土地改良	基準点測量	2級	3点	北海道開発局帯広開発建設部 助言 R4.7.14 A0178	株式会社フロンティア技研	R4.7.14 R5.2.14	196168
北海道	新十津川町 一部	ほ場整備	基準点測量	3級	17点	北海道空知総合振興局 助言 R4.7.15 A0179	扇コンサル株式会社	R4.7.15 R5.3.10	196170
北海道	北見市 一部	河川計画	基準点測量	2級	1点	北海道オホーツク総合振興局 助言 R4.7.14 A0180	株式会社巴設計	R4.7.19 R4.10.20	196172
北海道	長沼町 一部	その他	基準点測量	3級	8点	北海道長沼町 助言 R4.7.15 A0181	拓新エンジニア株式会社	R4.7.15 R4.10.14	196183
北海道	蘭越町 一部	ほ場整備	基準点測量	3級	2点	北海道後志総合振興局 助言 R4.7.14 A0182	株式会社北開測地	R4.7.14 R4.12.9	196187
北海道	当別町 一部	土地改良	基準点測量 基準点測量	3級 4級	5点 43点	北海道石狩振興局 助言 R4.7.15 A0183	北日本測地株式会社	R4.7.15 R5.1.20	196193
北海道	奈井江町 一部	ほ場整備	基準点測量	3級	1点	北海道空知総合振興局 助言 R4.7.15 A0184	株式会社北開測地	R4.7.15 R5.3.10	196194
北海道	豊浦町 一部	農道管理	基準点測量	3級	5点	北海道胆振総合振興局 助言 R4.7.14 A0185	株式会社アース設計事務 所	R4.7.14 R5.1.30	196198
北海道	斜里町 一部	河川計画	基準点測量	3級	2点	北海道オホーツク総合振興局 助言 R4.7.15 A0186	有限会社興測設計事務所	R4.7.15 R4.10.20	196220
北海道	深川市 一部	その他	基準点測量	3級	4点	北海道深川市 助言 R4.7.15 A0187	コスモ測量設計株式会社	R4.7.15 R4.8.15	196222
北海道	帯広市 一部	土地改良	基準点測量	2級	1点	北海道開発局帯広開発建設部 助言 R4.7.15 A0188	株式会社アルファ技研	R4.7.15 R5.2.14	196244
北海道	奈井江町 一部	ほ場整備	基準点測量	3級	2点	北海道空知総合振興局 助言 R4.7.15 A0189	株式会社みずほ栄設計	R4.7.15 R4.12.20	196246
北海道	札幌市 一部	道路管理	基準点測量	3級	1点	北海道開発局札幌開発建設部 助言 R4.7.15 A0190	明和測量工業株式会社	R4.7.15 R4.10.14	196253
北海道	厚岸町 一部	道路計画	基準点測量 基準点測量 路線測量 用地測量	2級 4級	7点 0.91km 0.0534km <sup>2</sup>	北海道開発局釧路開発建設部 助言 R4.7.15 A0191	株式会社タナカコンサル tant	R4.7.15 R4.11.7	196255
北海道	泊村 一部	道路計画	基準点測量	3級	1点	北海道開発局小樽開発建設部 助言 R4.7.15 A0192	株式会社一寸房コンサル ト	R4.7.15 R4.10.6	196264
北海道	北見市 一部	農道計画	基準点測量	3級	5点	北海道オホーツク総合振興局 助言 R4.7.15 A0193	株式会社ズコーンヤ	R4.7.15 R5.1.30	196287
北海道	根室市 一部	砂防計画	基準点測量 基準点測量 路線測量 現地測量(数値地形図作成) 河川測量	3級 4級 1000	2点 6点 0.2km 0.017km <sup>2</sup> 0.2km	北海道釧路総合振興局 助言 R4.7.15 A0194	株式会社ブラテック	R4.7.15 R4.12.20	196288
北海道	安平町 一部	土地改良	基準点測量	3級	6点	北海道胆振総合振興局 助言 R4.7.20 A0195	株式会社山口技研コンサル tant	R4.7.20 R5.3.10	196327
北海道	洞爺湖町 一部	道路管理	基準点測量	3級	3点	北海道胆振総合振興局 助言 R4.7.20 A0196	株式会社とよら測量設 計	R4.7.20 R4.9.30	196328
北海道	浜中町 一部	道路計画	基準点測量	3級	2点	北海道浜中町 助言 R4.7.20 A0197	株式会社開発工営社	R4.7.20 R5.2.20	196337
北海道	別海町 一部	土地改良	基準点測量 基準点測量	3級 4級	12点 21点	北海道開発局釧路開発建設部 助言 R4.7.22 A0198	小林技術コンサルタント株 式会社	R4.7.22 R5.2.3	196367
北海道	浜頓別町 一部	道路管理	基準点測量	2級	2点	北海道開発局稚内開発建設部 助言 R4.7.22 A0199	太陽測量設計株式会社	R4.7.22 R4.10.28	196380
北海道	帯広市 一部	土地改良	基準点測量	2級	3点	北海道十勝総合振興局 助言 R4.7.22 A0200	株式会社中神土木設計事 務所	R4.7.22 R5.2.10	196381
北海道	占冠村 一部	道路計画	基準点測量	2級	6点	東日本高速道路株式会社北海道 支社その他 助言 R4.7.26 A0201	株式会社石橋測量	R4.7.26 R5.2.17	196387
北海道	稚内市 一部	河川管理	基準点測量	3級	6点	北海道宗谷総合振興局 助言 R4.7.22 A0202	宗谷測量株式会社	R4.7.22 R4.10.31	196388
北海道	足寄町 一部	道路計画	基準点測量 基準点測量 UAVレーザー測量	2級 3級 その他	11点 16点 1.431km <sup>2</sup>	北海道開発局帯広開発建設部 助言 R4.7.25 A0203	大開技術コンサルタント株 式会社	R4.7.25 R4.11.11	196402
北海道	江差町 一部	ほ場整備	基準点測量	2級	2点	北海道釧路振興局 助言 R4.7.22 A0204	株式会社ルーラルエンジ ニア	R4.7.22 R5.3.20	196410
北海道	深川市 一部	道路管理	基準点測量	3級	1点	北海道開発局札幌開発建設部 助言 R4.7.22 A0205	千廣測量株式会社	R4.7.22 R4.11.25	196433
北海道	東川町 一部	土地改良	基準点測量 基準点測量	3級 4級	28点 116点	北海道上川総合振興局 助言 R4.7.22 A0206	株式会社三幸ランドプラン ニング	R4.7.22 R5.2.24	196439
北海道	砂川市 一部	都市計画	数値撮影(デジタル) 写真地図作成(デジタルオルソ) 数値図化(同時調整含む)	地上画素寸法20cm 2500 2500	78.3km <sup>2</sup> 29.98km <sup>2</sup> 29.98km <sup>2</sup>	北海道砂川市 助言 R4.7.22 A0207	株式会社シン技術コンサル tant	R4.7.22 R5.3.31	196441
北海道	沼田町 一部	ほ場整備	基準点測量	3級	6点	北海道空知総合振興局 助言 R4.7.22 A0208	技研測量設計株式会社	R4.7.22 R5.3.20	196443
北海道	札幌市 一部	基準点管理	基準点測量	3級	33点	北海道札幌市 助言 R4.7.25 A0209	スミセキ・ジオテクノ株式 会社	R4.7.25 R4.10.11	196445
北海道	札幌市 一部	基準点管理	基準点測量	3級	33点	北海道札幌市 助言 R4.7.27 A0210	日測技研株式会社	R4.7.27 R4.10.11	196449
北海道	美唄市 一部	土地改良	基準点測量 基準点測量	3級 4級	36点 143点	北海道空知総合振興局 助言 R4.7.25 A0211	株式会社協和コンサル tant	R4.7.25 R5.2.17	196450
北海道	美唄市 一部	土地改良	基準点測量 基準点測量	3級 4級	19点 98点	北海道空知総合振興局 助言 R4.7.25 A0212	株式会社空知コンサル tant	R4.7.25 R5.2.17	196451
北海道	美唄市 一部	土地改良	基準点測量 基準点測量	3級 4級	29点 169点	北海道空知総合振興局 助言 R4.7.25 A0213	明和測量工業株式会社	R4.7.25 R5.2.17	196453
北海道	根室市 一部	土地改良	路線測量 用地測量		0.85km 0.0288km <sup>2</sup>	北海道開発局釧路開発建設部 助言 R4.7.25 A0214	サン技術コンサルタント株 式会社	R4.7.25 R4.10.24	196455
北海道	北斗市 一部	ほ場整備	基準点測量	3級	1点	北海道渡島総合振興局 助言 R4.7.22 A0215	臥牛測量設計株式会社	R4.7.22 R4.10.26	196462
北海道	蘭越町 一部	河川管理	数値撮影(デジタル) 数値図化(同時調整含む) 写真地図作成(デジタルオルソ)	地上画素寸法20cm 2500 2500	49.1km <sup>2</sup> 29.43km <sup>2</sup> 34.42km <sup>2</sup>	北海道開発局小樽開発建設部 助言 R4.7.25 A0216	アミア航測株式会社	R4.7.25 R4.12.26	196486
北海道	帯広市 一部	土地改良	基準点測量 路線測量 用地測量	4級	58点 4.13km 0.0908km <sup>2</sup>	北海道開発局帯広開発建設部 助言 R4.7.25 A0217	大成測量設計株式会社	R4.7.25 R4.12.20	196501
北海道	伊達市 一部	ほ場整備	基準点測量	2級	1点	北海道開発局室蘭開発建設部 助言 R4.7.25 A0218	株式会社フロンティア技研	R4.7.25 R5.2.15	196516
北海道	乙部町 一部	道路計画	基準点測量 用地測量	4級	30点 0.008km <sup>2</sup>	北海道開発局函館開発建設部 助言 R4.7.26 A0219	北栄測量設計株式会社	R4.7.26 R4.10.31	196523
北海道	北竜町 一部	ほ場整備	基準点測量	2級	2点	北海道空知総合振興局 助言 R4.7.25 A0220	藤井測量設計株式会社	R4.7.25 R4.10.7	196524
北海道	乙部町 一部	道路計画	基準点測量 用地測量 路線測量	4級	11点 0.0077km <sup>2</sup> 0.38km	北海道開発局函館開発建設部 助言 R4.7.27 A0221	臥牛測量設計株式会社	R4.7.27 R4.12.20	196526
北海道	乙部町 一部	道路計画	基準点測量 用地測量 路線測量	4級	20点 0.0051km <sup>2</sup> 0.2km	北海道開発局函館開発建設部 助言 R4.7.27 A0222	道南測量設計株式会社	R4.7.27 R4.12.20	196527
北海道	乙部町 一部	道路計画	基準点測量 用地測量 路線測量	4級	33点 0.0035km <sup>2</sup> 0.18km	北海道開発局函館開発建設部 助言 R4.7.27 A0223	協友測量設計株式会社	R4.7.27 R4.12.20	196530
北海道	砂川市 一部	ほ場整備	基準点測量 路線測量	3級	1点 0.23km	北海道空知総合振興局 助言 R4.7.25 A0224	デザイン設計株式会社	R4.7.25 R5.3.10	196531
北海道	北見市 一部	土地改良	基準点測量	2級	2点	北海道開発局網走開発建設部 助言 R4.7.25 A0225	サン技術コンサルタント株 式会社	R4.7.25 R5.1.13	196541
北海道	浜頓別町 一部	土地改良	基準点測量 基準点測量	3級 4級	41点 151点	北海道宗谷総合振興局 助言 R4.7.26 A0226	株式会社富士建設コンサル tant	R4.7.26 R5.2.3	196557
北海道	帯広市 一部	土地改良	基準点測量	2級	3点	北海道開発局帯広開発建設部 助言 R4.7.26 A0227	株式会社ズコーンヤ	R4.7.26 R5.2.14	196559
北海道	帯広市 一部	土地改良	基準点測量	2級	1点	北海道開発局帯広開発建設部 助言 R4.7.26 A0228	株式会社アルファ技研	R4.7.26 R5.2.3	196561

都道府県名	測量地域	測量目的	測量種別	縮尺・等級	事業量	測量計画機関(助言番号)	測量作業機関	実施時期	ID
北海道	白糠町 一部	農地開発	基準点測量	3級	1点	北海道釧路総合振興局 助言 R4.7.26 A0229	有限会社柴田測量社	R4.7.26 R4.9.20	196568
北海道	釧路市 一部	農地開発	基準点測量	3級	4点	北海道釧路総合振興局 助言 R4.7.26 A0230	株式会社郡土木コンサル タント	R4.7.26 R4.9.30	196571
北海道	蘭越町 一部	ほ場整備	基準点測量	2級 3級	3点 4点	北海道後志総合振興局 助言 R4.8.2 A0231	内外エンジニアリング北海 道株式会社	R4.8.2 R5.2.28	196574
北海道	美幌市 一部	ほ場整備	基準点測量	3級	8点	北海道空知総合振興局 助言 R4.7.26 A0232	内外エンジニアリング北海 道株式会社	R4.7.26 R4.8.12	196576
北海道	江別市 一部	ほ場整備	基準点測量	3級	5点	北海道開発局札幌開発建設部 助言 R4.7.27 A0233	株式会社サント株式会社	R4.7.27 R5.2.27	196580
北海道	洞爺湖町 一部 豊浦町 一部	道路管理	基準点測量	3級	0.99km	北海道開発局室蘭開発建設部 助言 R4.7.27 A0234	株式会社胆振	R4.7.27 R4.10.31	196582
北海道	豊頃町 一部	港湾計画	基準点測量 基準点測量 路線測量 用地測量	3級 4級	1点 5点 0.08km 0.0016km <sup>2</sup>	北海道開発局釧路開発建設部 助言 R4.7.26 A0235	株式会社富士雄設計コン サルタント	R4.7.26 R4.10.17	196588
北海道	厚岸町 一部	道路計画	基準点測量 基準点測量 路線測量 用地測量	2級 4級	4点 82点 2.24km 0.1334km <sup>2</sup>	北海道開発局釧路開発建設部 助言 R4.7.26 A0236	株式会社小出コンサル タント	R4.7.26 R5.1.30	196590
北海道	函館市 一部	ほ場整備	基準点測量	3級	3点	北海道渡島総合振興局 助言 R4.7.27 A0237	株式会社ツカサ技研	R4.7.27 R4.12.21	196606
北海道	陸別町 一部	固定資産	数値撮影(デジタル) 写真地図作成(デジタルオルソ)	地上画素寸法13.3cm	622.6km <sup>2</sup> 222.24km <sup>2</sup>	北海道陸別町 助言 R4.7.27 A0238	株式会社GIS北海道	R4.7.27 R5.3.31	196608
北海道	中標津町 一部	土地改良	基準点測量	2級	1点	北海道根室振興局 助言 R4.7.27 A0239	株式会社西田設計コンサル タント	R4.7.27 R5.2.20	196614
北海道	小清水町 一部	河川計画	基準点測量	2級	7点	北海道開発局網走開発建設部 助言 R4.7.27 A0240	株式会社ズコーシャ	R4.7.27 R4.12.20	196624
北海道	雨竜町 一部	土地改良	基準点測量	3級 4級	47点 148点	北海道空知総合振興局 助言 R4.8.1 A0241	株式会社北開測地	R4.8.1 R5.2.17	196628
北海道	津別町 一部	土地改良	基準点測量	2級	7点	北海道オホーツク総合振興局 助言 R4.7.27 A0242	株式会社中神土木設計事務 所	R4.7.27 R5.2.20	196635
北海道	蘭越町 一部	ほ場整備	基準点測量	3級	4点	北海道後志総合振興局 助言 R4.7.28 A0243	株式会社帝国設計事務所	R4.7.28 R5.2.20	196642
北海道	網走市 一部	道路計画	基準点測量 用地測量 路線測量	4級	3点 0.00047km <sup>2</sup> 0.02km	北海道開発局網走開発建設部 助言 R4.8.1 A0244	株式会社北社設計	R4.8.1 R4.9.27	196643
北海道	美幌市 一部	土地改良	基準点測量	3級 4級	29点 102点	北海道空知総合振興局 助言 R4.8.1 A0245	岩見沢測量設計株式会社	R4.8.1 R5.2.17	196648
北海道	奈井江町 一部	土地改良	基準点測量	3級 4級	4点 80点	北海道空知総合振興局 助言 R4.8.1 A0246	株式会社極東コンサル タント	R4.8.1 R5.2.17	196650
北海道	滝川市 一部	土地改良	基準点測量	3級 4級	4点 53点	北海道空知総合振興局 助言 R4.8.1 A0247	やまざきコンサルタン ト株式会社	R4.8.1 R5.2.17	196652
北海道	新十津川町 一部	ほ場整備	基準点測量	3級	8点	北海道空知総合振興局 助言 R4.8.1 A0248	株式会社創生コンサル タント	R4.8.1 R5.2.20	196654
北海道	江別市 一部	農道計画	基準点測量 路線測量 用地測量	4級	26点 1.6km 0.0348km <sup>2</sup>	北海道開発局札幌開発建設部 助言 R4.8.1 A0249	株式会社佐川測量社	R4.8.1 R4.11.10	196658
北海道	深川市 一部	ほ場整備	基準点測量	3級	2点	北海道空知総合振興局 助言 R4.8.1 A0250	株式会社グリーン測量	R4.8.1 R5.3.10	196659
北海道	岩見沢市 一部	ほ場整備	基準点測量	3級	16点	北海道空知総合振興局 助言 R4.8.2 A0251	株式会社北開測地	R4.8.2 R5.2.10	196677
北海道	岩見沢市 一部	土地改良	基準点測量	3級	2点	北海道空知総合振興局 助言 R4.8.2 A0252	株式会社みずほ設計	R4.8.2 R5.1.30	196679
北海道	豊富町 一部	土地改良	基準点測量	1級 3級	6点 27点	北海道宗谷総合振興局 助言 R4.8.1 A0253	パブリックコンサル タント株式会社	R4.8.1 R5.2.20	196682
北海道	上士幌町 一部	道路計画	基準点測量	3級	1点	北海道十勝総合振興局 助言 R4.8.1 A0254	株式会社新東測量設計 社	R4.8.1 R4.9.30	196686
北海道	厚真町 一部	砂防計画	基準点測量 路線測量 用地測量	4級	50点 6.9km 0.0346km <sup>2</sup>	北海道開発局室蘭開発建設部 助言 R4.8.2 A0255	シバタ技術コンサル タント株式会社	R4.8.2 R4.11.30	196688
北海道	釧路市 一部	ほ場整備	基準点測量	2級	2点	北海道開発局釧路開発建設部 助言 R4.8.1 A0256	サンスイコンサル タント株式会社	R4.8.1 R5.2.10	196689
北海道	釧路市 一部	ほ場整備	基準点測量	2級	1点	北海道開発局釧路開発建設部 助言 R4.8.1 A0257	北正コンサル タント株式会社	R4.8.1 R5.2.17	196693
北海道	釧路市 一部	ほ場整備	基準点測量	2級	7点	北海道開発局釧路開発建設部 助言 R4.8.1 A0258	株式会社ズコーシャ	R4.8.1 R5.2.24	196695
北海道	釧路市 一部	ほ場整備	基準点測量	2級	2点	北海道開発局釧路開発建設部 助言 R4.8.1 A0259	サン技術コンサル タント株式会社	R4.8.1 R5.2.17	196697
北海道	釧路市 一部	ほ場整備	基準点測量	2級	2点	北海道開発局釧路開発建設部 助言 R4.8.1 A0260	北正コンサル タント株式会社	R4.8.1 R5.3.3	196699
北海道	厚岸町 一部	道路計画	基準点測量 基準点測量 路線測量 用地測量	3級 4級	3点 36点 1.2km 0.1096km <sup>2</sup>	北海道開発局釧路開発建設部 助言 R4.8.1 A0261	スミセキ・ジオ テクノ株式会社	R4.8.1 R5.2.6	196705
北海道	帯広市 一部	土地改良	基準点測量 路線測量 用地測量	4級	38点 3.1km 0.0678km <sup>2</sup>	北海道開発局帯広開発建設部 助言 R4.8.1 A0262	株式会社ズコーシャ	R4.8.1 R4.12.21	196720
北海道	長沼町 一部	ほ場整備	基準点測量	3級 4級	36点 108点	北海道空知総合振興局 助言 R4.8.2 A0263	拓新エンジニア 株式会社	R4.8.2 R5.2.17	196726
北海道	共和町 一部	道路計画	基準点測量 基準点測量 路線測量 用地測量	3級 4級	1点 8点 0.59km 0.019km <sup>2</sup>	北海道開発局小樽開発建設部 助言 R4.8.2 A0264	植田測量株式 会社	R4.8.2 R4.11.25	196732
北海道	愛別町 一部	土地改良	基準点測量	2級 4級	8点 102点	北海道上川総合振興局 助言 R4.8.2 A0265	やまざきコンサル タント株式会社	R4.8.2 R5.2.24	196738
北海道	鷹栖町 一部	土地改良	基準点測量	3級 4級	5点 70点	北海道上川総合振興局 助言 R4.8.5 A0266	株式会社委開発 コンサル	R4.8.5 R5.2.17	196740
北海道	滝川市 一部	ほ場整備	基準点測量	3級	17点	北海道空知総合振興局 助言 R4.8.2 A0267	株式会社ルー ラルエンジ ニア	R4.8.2 R5.2.20	196742
北海道	佐呂間町 一部	土地改良	基準点測量	3級 3級	1点 1点	北海道オホーツク総合振興局 助言 R4.8.2 A0268	株式会社ハ ル設計事務 所	R4.8.2 R4.9.9	196745
北海道	北見市 一部	土地改良	路線測量 用地測量	3級 4級	2.1km 0.0473km <sup>2</sup>	北海道開発局網走開発建設部 助言 R4.8.2 A0269	サン技術コンサル タント株式 会社	R4.8.2 R5.2.1	196751
北海道	浜頓別町 一部	土地改良	基準点測量	3級 4級	24点 70点	北海道宗谷総合振興局 助言 R4.8.2 A0270	藤井測量設計 株式会社	R4.8.2 R5.2.3	196761
北海道	帯広市 一部	土地改良	基準点測量	2級	2点	北海道開発局帯広開発建設部 助言 R4.8.2 A0271	株式会社農 工コンサル	R4.8.2 R5.2.3	196763
北海道	別海町 一部	道路計画	基準点測量	3級	5点	北海道別海町 助言 R4.8.2 A0272	岩浅測量設計 株式会社	R4.8.2 R5.2.20	196765
北海道	網走市 一部	道路管理	基準点測量	3級	1点	北海道オホーツク総合振興局 助言 R4.8.2 A0273	サン技術コンサル タント株式 会社	R4.8.2 R4.10.31	196766
北海道	厚岸町 一部	ほ場整備	基準点測量	2級 3級	6点 13点	北海道胆振総合振興局 助言 R4.8.2 A0274	株式会社帝国 設計事務所	R4.8.2 R5.1.30	196792
北海道	北斗市 一部	ほ場整備	基準点測量	3級	3点	北海道渡島総合振興局 助言 R4.8.2 A0275	株式会社東 興開発	R4.8.2 R4.9.3	196796
北海道	札幌市 一部	砂防計画	基準点測量 基準点測量 水準測量 数値撮影(デジタル) 数値図化	2級 3級 3級	2点 1点 1点 5.49km <sup>2</sup> 0.14km <sup>2</sup>	北海道空知総合振興局 助言 R4.8.2 A0276	日測技研株式 会社	R4.8.2 R5.1.20	196805
北海道	旭川市 一部	土地改良	基準点測量	3級 4級	4点 84点	北海道上川総合振興局 助言 R4.8.2 A0277	新栄コンサル タント株式 会社	R4.8.2 R5.3.15	196807
北海道	新冠町 一部	土地改良	基準点測量	2級	3点	北海道日高振興局 助言 R4.8.2 A0278	内外エンジニア リング北海 道株式会社	R4.8.2 R5.1.20	196811
北海道	訓子府町 一部	土地改良	基準点測量	2級 3級	1点 9点	北海道オホーツク総合振興局 助言 R4.8.2 A0279	益村測量設計 株式会社	R4.8.2 R5.1.20	196817
北海道	室蘭市 一部	地すべり対策	基準点測量	3級	2点	北海道胆振総合振興局 助言 R4.8.2 A0280	株式会社下 国測量	R4.8.2 R4.10.31	196819
北海道	帯広市 一部	砂防計画	基準点測量	2級	1点	北海道開発局帯広開発建設部 助言 R4.8.2 A0281	株式会社バ スコ	R4.8.2 R5.1.16	196821
北海道	深川市 一部	ほ場整備	基準点測量	3級	9点	北海道空知総合振興局 助言 R4.8.2 A0282	株式会社グ リーン測 量	R4.8.2 R5.2.20	196827
北海道	長沼町 一部	土地改良	基準点測量	3級 4級	51点 157点	北海道空知総合振興局 助言 R4.8.2 A0283	株式会社本 山測量設 計	R4.8.2 R5.2.17	196831
北海道	岩見沢市 一部	土地改良	基準点測量	3級 4級	8点 74点	北海道空知総合振興局 助言 R4.8.2 A0284	やまざき コンサル タント株式 会社	R4.8.2 R5.2.17	196834

都道府県名	測量地域	測量目的	測量種別	縮尺・等級	事業量	測量計画機関(助言番号)	測量作業機関	実施時期	ID
北海道	滝川市 一部	道路計画	基準点測量 路線測量 用地測量	4級	38点 0.88km 0.0305km <sup>2</sup>	北海道開発局札幌開発建設部 助言 R4.8.2 A0285	HRS株式会社	R4.8.2 R5.1.30	196854
北海道	島牧村 一部	道路管理	基準点測量	2級	2点	北海道後志総合振興局 助言 R4.8.3 A0286	HRS株式会社	R4.8.3 R4.12.20	196856
北海道	函館市 一部 八雲町 一部	道路計画	基準点測量 基準点測量 路線測量 用地測量	3級 4級	3点 6点 0.64km <sup>2</sup>	北海道開発局函館開発建設部 助言 R4.8.3 A0287	株式会社ジオリサーチ	R4.8.3 R4.10.26	196876
北海道	津別町 一部	農地開発	基準点測量 基準点測量 基準点測量	3級 4級 4級	68点 160点	北海道オホーツク総合振興局 助言 R4.8.5 A0288	株式会社極東コンサルタン	R4.8.5 R5.2.28	196885
北海道	長沼町 一部	土地改良	基準点測量 基準点測量	3級 4級	43点 130点	北海道空知総合振興局 助言 R4.8.5 A0289	榊原秀栄測量設計株式会	R4.8.5 R5.2.17	196893
北海道	美瑛町 一部	道路計画	基準点測量	3級	1点	北海道上川総合振興局 助言 R4.8.5 A0290	株式会社ネクシス光洋	R4.8.5 R5.1.20	196901
北海道	美瑛市 一部	ほ場整備	基準点測量	3級	2点	北海道空知総合振興局 助言 R4.8.5 A0291	株式会社北開測地	R4.8.5 R5.1.30	196903
北海道	美瑛市 一部	ほ場整備	基準点測量	3級	5点	北海道空知総合振興局 助言 R4.8.5 A0292	株式会社創生コンサルタ	R4.8.5 R5.2.20	196905
北海道	美瑛市 一部	ほ場整備	基準点測量	3級	3点	北海道空知総合振興局 助言 R4.8.5 A0293	榊原秀栄測量設計株式会	R4.8.5 R5.2.10	196907
北海道	今金町 一部	道路計画	基準点測量 基準点測量 路線測量 用地測量	3級 4級	7点 59点 0.95km 0.0324km <sup>2</sup>	北海道開発局函館開発建設部 助言 R4.8.3 A0294	スミセキ・ジオテクノ株式	R4.8.3 R4.12.5	196913
北海道	伊達市 一部 社管町 一部	道路管理	基準点測量	3級	3点	北海道胆振総合振興局 助言 R4.8.3 A0295	道建コンサルタント株式会	R4.8.3 R4.12.12	196918
北海道	伊達市 一部	道路管理	基準点測量	3級	3点	北海道胆振総合振興局 助言 R4.8.3 A0296	株式会社菅原測量設計	R4.8.3 R4.9.30	196920
北海道	釧路市 一部 白糠町 一部	道路管理	基準点測量 基準点測量 路線測量 用地測量	3級 4級	14点 74点 2.04km 0.0166km <sup>2</sup>	北海道開発局釧路開発建設部 助言 R4.8.5 A0297	環境コンサルタント株式会	R4.8.5 R5.1.16	196936
北海道	別海町 一部	土地改良	路線測量 用地測量		6.2km 0.1367km <sup>2</sup>	北海道開発局釧路開発建設部 助言 R4.8.5 A0298	株式会社津村測量設計	R4.8.5 R5.3.15	196943
北海道	津別町 一部	農地開発	基準点測量 基準点測量	3級 4級	28点 122点	北海道オホーツク総合振興局 助言 R4.8.5 A0299	サン技術コンサルタント株	R4.8.5 R5.2.28	196946
北海道	厚岸町 一部	道路計画	基準点測量 基準点測量 路線測量 用地測量	3級 4級	6点 114点 1.8km 0.1873km <sup>2</sup>	北海道開発局釧路開発建設部 助言 R4.8.8 A0300	スミセキ・ジオテクノ株式	R4.8.8 R5.3.7	196974
北海道	苫小牧市 一部	河川計画	基準点測量	2級	1点	北海道胆振総合振興局 助言 R4.8.5 A0301	株式会社胆振	R4.8.5 R4.11.30	196981
北海道	釧路市 一部	道路管理	基準点測量 基準点測量 路線測量 用地測量	3級 4級	19点 80点 2.3km 0.0246km <sup>2</sup>	北海道開発局釧路開発建設部 助言 R4.8.8 A0302	株式会社郡士木コンサル	R4.8.8 R5.2.8	197013
北海道	別海町 一部	土地改良	基準点測量 路線測量 用地測量	4級	21点 1.19km 0.0263km <sup>2</sup>	北海道開発局釧路開発建設部 助言 R4.8.8 A0303	株式会社日東測量設計社	R4.8.8 R4.10.24	197019
北海道	八雲町 一部	道路計画	基準点測量	2級	1点	北海道渡島総合振興局 助言 R4.8.8 A0304	株式会社シー・イー・サー	R4.8.8 R5.2.10	197026
北海道	中標津町 一部	道路計画	基準点測量	2級	8点	北海道根室振興局 助言 R4.8.8 A0305	山下コンサルタント株式会	R4.8.8 R5.3.10	197029
北海道	雄武町 一部	土地改良	基準点測量 基準点測量	1級 3級	6点 25点	北海道オホーツク総合振興局 助言 R4.8.9 A0306	株式会社中神土木設計事	R4.8.9 R5.3.10	197032
北海道	豊富町 一部	土地改良	基準点測量	3級	4点	北海道宗谷総合振興局 助言 R4.8.9 A0307	内村エンジニアリング北海	R4.8.9 R5.2.20	197037
北海道	美幌町 一部	道路計画	基準点測量 用地測量 路線測量	4級	39点 0.0308km <sup>2</sup> 0.77km	北海道開発局網走開発建設部 助言 R4.8.8 A0308	益村測量設計株式会社	R4.8.8 R4.12.6	197044
北海道	上富良野町 一部	土地改良	基準点測量	4級	101点	北海道上川総合振興局 助言 R4.8.8 A0309	株式会社協和コンサルタ	R4.8.8 R5.3.15	197049
北海道	むかわ町 一部	ほ場整備	基準点測量	3級	13点	北海道開発局室蘭開発建設部 助言 R4.8.23 A0310	株式会社農土コンサル	R4.8.10 R5.2.24	197050
北海道	士幌町 一部	土地改良	基準点測量	2級	4点	北海道十勝総合振興局 助言 R4.8.8 A0311	東和工研株式会社	R4.8.8 R5.2.20	197059
北海道	士幌町 一部	土地改良	基準点測量	2級	6点	北海道十勝総合振興局 助言 R4.8.8 A0312	平田技術コンサルタント株	R4.8.8 R4.11.30	197062
北海道	東神楽町 一部	ほ場整備	基準点測量	3級	23点	北海道上川総合振興局 助言 R4.8.8 A0313	株式会社協和コンサルタ	R4.8.8 R5.3.10	197065
北海道	東神楽町 一部	ほ場整備	基準点測量	3級	20点	北海道上川総合振興局 助言 R4.8.8 A0314	新栄コンサルタント株式会	R4.8.8 R5.3.10	197068
北海道	長沼町 一部 南幌町 一部	河川管理	基準点測量	1級	4点	北海道開発局札幌開発建設部 助言 R4.8.9 A0315	東和コンサルタント株式会	R4.8.9 R5.1.11	197069
北海道	湧別町 一部	道路計画	基準点測量 基準点測量 路線測量 用地測量	2級 4級	2点 7点 0.54km 0.0119km <sup>2</sup>	北海道開発局網走開発建設部 助言 R4.8.15 A0316	有限会社網走測量設計社	R4.8.15 R4.11.1	197086
北海道	占冠村 一部	道路計画	基準点測量	3級	1点	北海道開発局旭川開発建設部 助言 R4.8.10 A0317	株式会社富士建設コンサル	R4.8.10 R4.12.9	197109
北海道	七飯町 一部	砂防計画	基準点測量 水準測量	2級 3級	3点 1点	北海道渡島総合振興局 助言 R4.8.10 A0318	株式会社シン技術コンサル	R4.8.10 R5.3.10	197111
北海道	標茶町 一部	農地開発	基準点測量	3級	2点	北海道釧路総合振興局 助言 R4.8.10 A0319	株式会社小出コンサルタ	R4.8.10 R4.9.30	197113
北海道	幕別町 一部 芽室町 一部	河川管理	基準点測量 基準点測量	2級 3級	2点 4点	北海道開発局帯広開発建設部 助言 R4.8.10 A0320	アラヤ総合設計株式会社	R4.8.10 R4.12.21	197116
北海道	室蘭市 一部	地すべり対策	基準点測量	3級	5点	北海道胆振総合振興局 助言 R4.8.10 A0321	株式会社シン技術コンサル	R4.8.10 R4.12.20	197120
北海道	中川町 一部 上富良野町 一部	道路計画	数値図化	1000	11.6km <sup>2</sup>	北海道開発局旭川開発建設部 助言 R4.8.10 A0322	株式会社バスコ	R4.8.10 R5.3.15	197124
北海道	上富良野町 一部	道路計画	基準点測量	3級	2点	北海道上川総合振興局 助言 R4.8.10 A0323	エヌユーコンサルタント株	R4.8.10 R4.11.30	197128
北海道	栗山町 一部	ほ場整備	基準点測量	3級	15点	北海道空知総合振興局 助言 R4.8.10 A0324	株式会社創生コンサルタ	R4.8.10 R5.3.10	197132
北海道	北見市 一部	その他	基準点測量 基準点測量	2級 4級	2点 356点	法務省釧路地方方法務局 助言 R4.8.12 A0325	益村測量設計株式会社	R4.8.12 R6.2.29	197134
北海道	標津町 一部	道路計画	基準点測量 基準点測量 路線測量 用地測量	3級 4級	1点 5点 0.32km 0.0095km <sup>2</sup>	北海道開発局釧路開発建設部 助言 R4.8.10 A0326	有限会社葉田測量社	R4.8.10 R4.11.21	197194
北海道	遠軽町 一部	道路計画	基準点測量 路線測量 用地測量	3級	2点 0.11km 0.0112km <sup>2</sup>	北海道開発局網走開発建設部 助言 R4.8.10 A0327	高野測量有限会社	R4.8.10 R4.12.12	197207
北海道	佐呂間町 一部	道路計画	基準点測量 基準点測量 路線測量 用地測量	4級 4級	5点 0.09km 0.0042km <sup>2</sup>	北海道開発局網走開発建設部 助言 R4.8.10 A0328	高野測量有限会社	R4.8.10 R4.12.12	197209
北海道	雨竜町 一部	ほ場整備	基準点測量	3級	14点	北海道空知総合振興局 助言 R4.8.18 A0329	榊原秀栄測量設計株式会	R4.8.18 R5.3.10	197224
北海道	西興部村 一部	道路計画	基準点測量 路線測量 用地測量	4級	35点 1km 0.054km <sup>2</sup>	北海道開発局網走開発建設部 助言 R4.8.15 A0330	東和工研株式会社	R4.8.15 R5.1.30	197245
北海道	北広島市 一部	その他	基準点測量	2級	1点	北海道北広島市 助言 R4.8.16 A0331	東和コンサルタント株式会	R4.8.16 R4.12.12	197267
北海道	上川町 一部 上富良野町 一部 美瑛町 一部 中富良野町 一部	砂防計画	航空レーザ測量	500	407.27km <sup>2</sup>	北海道開発局旭川開発建設部 助言 R4.8.16 A0332	株式会社バスコ	R4.8.16 R5.1.27	197270
北海道	札幌市 一部	地盤変動調査	水準測量	1級	36点	北海道札幌市 助言 R4.8.16 A0333	株式会社北海道朝日航洋	R4.8.16 R5.1.17	197275
北海道	津別町 一部	土地改良	基準点測量 基準点測量	3級 4級	35点 80点	北海道オホーツク総合振興局 助言 R4.8.16 A0334	益村測量設計株式会社	R4.8.16 R5.2.28	197280
北海道	社管町 一部	道路管理	基準点測量 基準点測量	2級 3級	1点 1点	北海道社管町 助言 R4.8.16 A0335	オオハシコンサルタント株	R4.8.16 R5.3.20	197281
北海道	新得町 一部	土地改良	基準点測量	2級	8点	北海道十勝総合振興局 助言 R4.8.16 A0336	北庄コンサルタント株式会	R4.8.16 R5.3.20	197283
北海道	幕別町 一部	土地改良	基準点測量 路線測量 用地測量	4級	12点 0.4km 0.009km <sup>2</sup>	北海道開発局帯広開発建設部 助言 R4.8.16 A0337	株式会社旭広尾エンジニ	R4.8.16 R4.10.12	197285
北海道	今金町 一部	土地改良	基準点測量 基準点測量	3級 4級	34点 121点	北海道樺山振興局 助言 R4.8.17 A0338	北日本測地株式会社	R4.8.17 R5.1.10	197291

都道府県名	測量地域	測量目的	測量種別	縮尺・等級	事業量	測量計画機関(助言番号)	測量作業機関	実施時期	ID
北海道	今金町 一部	土地改良	基準点測量 基準点測量	3級 4級	28点 90点	北海道釧路振興局 助言 R4.8.19 A0339	道南測量設計株式会社	R4.8.19 R4.9.30	197296
北海道	今金町 一部	土地改良	基準点測量 基準点測量	3級 4級	26点 85点	北海道釧路振興局 助言 R4.8.18 A0340	株式会社極東コンサルタン	R4.8.18 R4.12.20	197298
北海道	枝幸町 一部	土地改良	基準点測量	2級	8点	北海道宗谷総合振興局 助言 R4.8.15 A0341	デザイン設計株式会社	R4.8.15 R5.2.22	197303
北海道	斜里町 一部	道路計画	基準点測量	2級	4点	北海道開発局網走開発建設部 助言 R4.8.15 A0342	北海設計株式会社	R4.8.15 R4.12.2	197312
北海道	本別町 一部	河川管理	基準点測量	2級	1点	北海道開発局帯広開発建設部 助言 R4.8.15 A0343	株式会社中央エンジニア	R4.8.15 R4.12.14	197314
北海道	遠軽町 一部	砂防計画	基準点測量	3級	6点	北海道オホーツク総合振興局 助言 R4.8.15 A0344	株式会社シン技術コンサル	R4.8.15 R5.1.30	197316
北海道	森町 一部	道路計画	基準点測量 用地測量 路線測量	4級	10点 0.0105km <sup>2</sup> 0.53km	北海道開発局函館開発建設部 助言 R4.8.16 A0345	株式会社東興開発	R4.8.16 R4.12.16	197317
北海道	網走市 一部 北見市 一部	河川計画	航空レーザ測深	1000	16.3km <sup>2</sup>	北海道開発局網走開発建設部 助言 R4.8.16 A0346	アジア航測株式会社	R4.8.16 R5.2.28	197343
北海道	苫小牧市 一部	砂防計画	基準点測量 水準測量	3級 3級	6点 2点	北海道開発局室蘭開発建設部 助言 R4.8.18 A0347	株式会社タナコンサルタン	R4.8.18 R4.12.13	197347
北海道	弟子屈町 一部	河川計画	基準点測量	3級	2点	北海道弟子屈町 助言 R4.8.16 A0348	和光技研株式会社	R4.8.16 R5.1.30	197350
北海道	苫前町 一部	砂防計画	基準点測量	3級	3点	北海道留萌振興局 助言 R4.8.16 A0349	小杉測量設計株式会社	R4.8.16 R5.1.30	197353
北海道	苫前町 一部	砂防計画	基準点測量	3級	1点	北海道留萌振興局 助言 R4.8.16 A0350	留萌測量設計株式会社	R4.8.16 R5.1.30	197354
北海道	苫前町 一部	砂防計画	基準点測量	3級	1点	北海道留萌振興局 助言 R4.8.16 A0351	株式会社北建コンサルタン	R4.8.16 R5.1.30	197355
北海道	滝上町 一部	道路管理	基準点測量	2級	2点	北海道オホーツク総合振興局 助言 R4.8.16 A0352	北海設計株式会社	R4.8.16 R4.11.21	197369
北海道	小樽市 一部	海岸保全	基準点測量 基準点測量	2級 3級	1点 1点	北海道後志総合振興局 助言 R4.8.18 A0353	株式会社山調住建コンサル	R4.8.18 R4.10.31	197375
北海道	岩見沢市 一部	道路管理	基準点測量	3級	4点	北海道岩見沢市 助言 R4.8.17 A0354	株式会社本山測量設計	R4.8.17 R4.12.9	197386
北海道	登別市 一部	土地改良	基準点測量	2級	6点	北海道胆振総合振興局 助言 R4.8.18 A0355	株式会社北海道農業建設	R4.8.18 R5.3.10	197411
北海道	深川市 一部 千歳市 一部	道路計画	基準点測量	2級	4点	北海道開発局札幌開発建設部 助言 R4.8.18 A0356	建基コンサルタン株式会社	R4.8.18 R4.10.14	197442
北海道	浜頓別町 一部	土地改良	基準点測量 基準点測量	3級 4級	25点 93点	北海道宗谷総合振興局 助言 R4.8.22 A0357	北日本測地株式会社	R4.8.22 R5.2.3	197482
北海道	陸別町 一部 足寄町 一部	道路計画	基準点測量 基準点測量 用地測量 路線測量	3級 4級	1点 16点 0.00705km <sup>2</sup> 0.18km	北海道開発局帯広開発建設部 助言 R4.9.1 A0358	スミセキ・ジオテクノ株式	R4.9.1 R4.10.13	197493
北海道	美幌市 一部 滝川市 一部 砂川市 一部 奈井江町 一部 月形町 一部 浦臼町 一部 妹背牛町 一部 雨竜町 一部 新十津川町 一部	河川管理	基準点測量 基準点測量	1級 2級	1点 44点	北海道開発局札幌開発建設部 助言 R4.8.23 A0359	株式会社武田測量設計事務	R4.8.23 R5.2.7	197498
北海道	新冠町 一部	その他	基準点測量	3級	2点	北海道日高振興局 助言 R4.8.22 A0360	有限会社京谷測量	R4.8.22 R4.9.30	197500
北海道	釧路町 一部	海岸保全	基準点測量 基準点測量 用地測量	3級 4級	2点 10点	北海道釧路総合振興局 助言 R4.8.25 A0361	株式会社ブラテック	R4.8.25 R4.12.20	197528
北海道	小平町 一部	道路計画	基準点測量 用地測量	4級	66点 0.0895km <sup>2</sup>	北海道開発局留萌開発建設部 助言 R4.8.24 A0362	旭川設計測量株式会社	R4.8.24 R5.1.23	197534
北海道	清水町 一部 新得町 一部	河川計画	数値地形(デジタル) 同時調査 数値化(同時観測含む)	地上 画素寸法12cm 1000 85km <sup>2</sup> 1000	北海道十勝総合振興局 助言 R4.8.23 A0363	株式会社ズコーシャ	R4.8.23 R5.3.20	197538	
北海道	根室市 一部	道路台帳	基準点測量 基準点測量 路線測量	2級 4級	2点 22点 1.2km	北海道開発局釧路開発建設部 助言 R4.8.23 A0364	小杉技術コンサルタン株式	R4.8.23 R4.12.5	197542
北海道	苫小牧市 一部	砂防計画	基準点測量 水準測量(GNSS)	2級 3級	3点 2点	北海道開発局室蘭開発建設部 助言 R4.8.29 A0365	東和工研株式会社	R4.8.29 R4.12.13	197548
北海道	釧路市 一部	空港計画	基準点測量 路線測量 用地測量	4級	5点 0.08km 0.00039km <sup>2</sup>	北海道開発局釧路開発建設部 助言 R4.8.23 A0366	株式会社ブラテック	R4.8.23 R4.10.19	197559
北海道	帯広市 一部	土地改良	基準点測量	2級	9点	北海道十勝総合振興局 助言 R4.8.23 A0367	北王コンサルタン株式会社	R4.8.23 R5.2.10	197586
北海道	今金町 一部	ほ場整備	基準点測量 基準点測量	3級 4級	43点 228点	北海道釧路振興局 助言 R4.8.24 A0368	株式会社伸栄コンサル	R4.8.24 R5.2.10	197594
北海道	芽室町 一部	土地改良	基準点測量 基準点測量 路線測量 用地測量	3級 4級	2点 8点 0.14km 0.0031km <sup>2</sup>	北海道開発局帯広開発建設部 助言 R4.8.24 A0369	株式会社中央エンジニア	R4.8.24 R5.1.26	197595
北海道	帯広市 一部	土地改良	基準点測量 路線測量 用地測量	4級	30点 1.6km 0.0346km <sup>2</sup>	北海道開発局帯広開発建設部 助言 R4.8.24 A0370	株式会社松田技術コンサル	R4.8.24 R4.12.9	197598
北海道	千歳市 一部	その他	基準点測量	4級	7点	防衛省北海道防衛局 助言 R4.8.24 A0371	株式会社シバンス	R4.8.24 R4.11.30	197608
北海道	根室市 一部	港湾計画	基準点測量 路線測量 用地測量	4級	6点 0.18km 0.0041km <sup>2</sup>	北海道開発局釧路開発建設部 助言 R4.8.24 A0372	株式会社日東測量設計社	R4.8.24 R4.10.26	197609
北海道	室蘭市 一部	地すべり対策	基準点測量	3級	1点	北海道胆振総合振興局 助言 R4.8.29 A0373	株式会社山田測量設計	R4.8.29 R4.10.20	197632
北海道	上士幌町 一部	河川管理	航空レーザ測量	1000	97.4km <sup>2</sup>	北海道開発局帯広開発建設部 助言 R4.8.25 A0374	株式会社ユニテック	R4.8.25 R5.2.27	197634
北海道	遠軽町 一部	砂防計画	基準点測量	3級	2点	北海道オホーツク総合振興局 助言 R4.8.25 A0375	株式会社ホクコンコンサル	R4.8.25 R5.2.20	197642
北海道	函館市 一部	その他	基準点測量	4級	406点	法務省函館地方務局 助言 R4.8.29 A0376	北測測量設計株式会社	R4.9.1 R5.2.28	197654
北海道	北竜町 一部	ほ場整備	基準点測量	2級	2点	北海道空知総合振興局 助言 R4.8.29 A0377	株式会社グリーン測量	R4.8.29 R4.10.28	197663
北海道	小樽市 一部	その他	基準点測量	2級	2点	北海道後志総合振興局 助言 R4.8.29 A0378	北海道総合企画コンサル	R4.8.29 R4.12.13	197665
北海道	苫小牧市 一部	道路計画	基準点測量 基準点測量 路線測量 用地測量	2級 4級	1点 16点 0.95km 0.0095km <sup>2</sup>	北海道開発局室蘭開発建設部 助言 R4.8.29 A0379	株式会社大久保測量	R4.8.29 R4.11.25	197676
北海道	苫小牧市 一部	砂防計画	UAVレーザ測量	その他	0.22km <sup>2</sup>	北海道開発局室蘭開発建設部 助言 R4.8.31 A0380	株式会社タナコンサルタン	R4.8.31 R4.12.13	197702
北海道	京極町 一部	その他	基準点測量	3級	2点	北海道開発局小樽開発建設部 助言 R4.8.29 A0381	株式会社三祐コンサルタ	R4.8.29 R5.3.24	197704
北海道	厚沢部町 一部	地すべり対策	基準点測量	3級	3点	北海道渡島総合振興局 助言 R4.8.31 A0382	月館測量設計株式会社	R4.8.31 R4.10.31	197717
北海道	帯広市 一部 岩内町 一部	土地改良	基準点測量 路線測量 用地測量 基準点測量	4級 3級	49点 2km 0.0606km <sup>2</sup> 1点	北海道開発局帯広開発建設部 助言 R4.9.6 A0383	株式会社土木技術コンサル	R4.9.6 R4.12.2	197719
北海道	陸別町 一部	農道計画	基準点測量	3級	14点	北海道十勝総合振興局 助言 R4.9.1 A0384	北王コンサルタン株式会社	R4.9.1 R5.3.20	197720
北海道	北見市 一部	土地改良	基準点測量	3級	6点	北海道オホーツク総合振興局 助言 R4.9.1 A0385	北海設計株式会社	R4.9.1 R5.1.20	197726
北海道	幌延町 一部	土地改良	基準点測量	3級	1点	北海道開発局稚内開発建設部 助言 R4.9.1 A0386	株式会社アルト技研	R4.9.1 R5.2.20	197729
北海道	幌延町 一部	土地改良	基準点測量	2級	1点	北海道開発局稚内開発建設部 助言 R4.9.1 A0387	株式会社ドボク管理	R4.9.1 R5.2.24	197730
北海道	小清水町 一部	農地開発	基準点測量	3級	1点	北海道オホーツク総合振興局 助言 R4.9.5 A0388	株式会社テクノ	R4.9.5 R4.11.10	197739
北海道	芦別市 一部	森林計画	航空レーザ測量	1000	533km <sup>2</sup>	北海道芦別市 助言 R4.9.1 A0389	北海航測株式会社	R4.9.1 R5.3.15	197764
北海道	妹背牛町 一部	ほ場整備	基準点測量	3級	1点	北海道空知総合振興局 助言 R4.9.1 A0390	株式会社ルーラルエンジ	R4.9.1 R5.3.10	197766
北海道	帯広市 一部	土地改良	基準点測量 路線測量 用地測量	4級	35点 3.2km 0.0697km <sup>2</sup>	北海道開発局帯広開発建設部 助言 R4.9.1 A0391	平田技術コンサルタン株式	R4.9.1 R4.12.2	197804
北海道	浦河町 一部	道路台帳	基準点測量	2級	2点	北海道開発局室蘭開発建設部 助言 R4.9.1 A0392	株式会社伸栄コンサル	R4.9.1 R5.2.8	197806
北海道	釧路市 一部	道路計画	基準点測量	3級	1点	北海道釧路市 助言 R4.9.1 A0393	株式会社郡土木コンサル	R4.9.1 R4.11.30	197808

都道府県名	測量地域	測量目的	測量種別	縮尺・等級	事業量	測量計画機関(助言番号)	測量作業機関	実施時期	ID
北海道	弟子屈町 一部	道路管理	基準点測量	3級	2点	北海道弟子屈町助言 R4.9.1 A0394	ダマシン設計株式会社	R4.9.1 R4.10.6	197810
北海道	倶知安町 一部	道路台帳	基準点測量	3級	2点	北海道開発局小樽開発建設部助言 R4.9.1 A0395	千廣測量株式会社	R4.9.1 R4.12.1	197814
北海道	足寄町 一部	道路計画	基準点測量 基準点測量 UAVレーザー測量	2級 3級 その他	11点 18点 1.429km <sup>2</sup>	北海道開発局帯広開発建設部助言 R4.9.5 A0396	スミセキ・ジオテクノ株式会社	R4.9.5 R4.11.11	197816
北海道	足寄町 一部 陸別町 一部	道路計画	基準点測量 基準点測量 UAVレーザー測量	2級 3級 その他	12点 19点 1.25km <sup>2</sup>	北海道開発局帯広開発建設部助言 R4.9.5 A0397	株式会社協和コンサルタント	R4.9.5 R4.11.4	197818
北海道	足寄町 一部	道路計画	基準点測量 基準点測量 UAVレーザー測量	2級 3級 その他	9点 17点 1.254km <sup>2</sup>	北海道開発局帯広開発建設部助言 R4.9.5 A0398	東和工研株式会社	R4.9.5 R4.11.4	197820
北海道	釧路町 一部 釧路市 一部	道路管理	基準点測量 基準点測量 路線測量 用地測量	3級 4級	8点 94点 2.2km 0.0218km <sup>2</sup>	北海道開発局釧路開発建設部助言 R4.9.5 A0399	有限会社サノ測量設計社	R4.9.5 R5.2.3	197823
北海道	黒松内町 一部	道路管理	基準点測量	2級	2点	北海道後志総合振興局助言 R4.9.5 A0400	パブリックコンサルタント株式会社	R4.9.5 R4.12.20	197836
北海道	中頓別町 一部	道路計画	基準点測量	2級	2点	北海道開発局稚内開発建設部助言 R4.9.5 A0401	北辰建設コンサルタント株式会社	R4.9.5 R4.11.30	197857
北海道	猿払村 一部 浜頓別町 一部	道路台帳	基準点測量	2級	3点	北海道開発局稚内開発建設部助言 R4.9.6 A0402	北辰建設コンサルタント株式会社	R4.9.6 R4.11.25	197859
北海道	浜頓別町 一部	道路台帳	基準点測量	2級	1点	北海道開発局稚内開発建設部助言 R4.9.6 A0403	北陽測量設計株式会社	R4.9.6 R4.11.18	197861
北海道	網走市 一部	道路計画	基準点測量 基準点測量	2級 3級	1点 2点	北海道オホーツク総合振興局助言 R4.9.6 A0404	北海道キング設計株式会社	R4.9.6 R5.3.20	197865
北海道	足寄町 一部	道路管理	基準点測量	2級	3点	北海道開発局帯広開発建設部助言 R4.9.5 A0405	菊地技術コンサルタント株式会社	R4.9.5 R4.12.14	197896
北海道	帯広市 一部	土地改良	基準点測量	2級	2点	北海道開発局帯広開発建設部助言 R4.9.5 A0406	株式会社ドボク管理	R4.9.5 R5.2.3	197898
北海道	帯広市 一部	土地改良	基準点測量	2級	1点	北海道開発局帯広開発建設部帯広農業事務所助言 R4.9.5 A0407	株式会社イーエス総合研究所	R4.9.5 R5.2.10	197904
北海道	標茶町 一部	土地改良	基準点測量 基準点測量 路線測量 用地測量	3級 4級	7点 7点 0.1km 0.00029km <sup>2</sup>	北海道開発局釧路開発建設部助言 R4.9.5 A0408	岩浅測量設計有限公司	R4.9.5 R4.10.31	197909
北海道	猿払村 一部	道路管理	基準点測量 基準点測量 基準点測量 用地測量 路線測量	3級 4級	1点 16点 0.0121km <sup>2</sup> 0.61km	北海道開発局稚内開発建設部助言 R4.9.6 A0409	北辰建設コンサルタント株式会社	R4.9.6 R5.1.13	197983
北海道	札幌市 一部	河川管理	基準点測量	2級	3点	北海道開発局札幌開発建設部助言 R4.9.6 A0410	株式会社山調住建コンサルタント	R4.9.6 R5.1.18	197985
北海道	石狩市 一部	道路台帳	基準点測量	3級	1点	北海道開発局札幌開発建設部助言 R4.9.6 A0411	株式会社Ai測地コンサル	R4.9.6 R4.12.13	197992
北海道	夕張市 一部	道路計画	基準点測量	3級	2点	北海道開発局札幌開発建設部助言 R4.9.6 A0412	建基コンサルタント株式会社	R4.9.6 R4.10.14	198016
北海道	幌延町 一部	土地改良	基準点測量	2級	2点	北海道開発局稚内開発建設部助言 R4.9.6 A0413	株式会社ズコーシャ	R4.9.6 R5.2.15	198019
北海道	苫前町 一部	道路計画	基準点測量 路線測量 用地測量	4級	14点 0.21km 0.0042km <sup>2</sup>	北海道開発局留萌開発建設部助言 R4.9.6 A0414	三共コンサルタント株式会社	R4.9.6 R5.1.23	198038
北海道	むかわ町 一部	ほ場整備	基準点測量 水準測量	3級 3級	7点 2点	北海道開発局室蘭開発建設部助言 R4.9.9 A0415	サンスイコンサルタント株式会社	R4.9.9 R5.3.7	198047
北海道	登別市 一部	土地改良	基準点測量 基準点測量 基準点測量	2級 3級 3級	5点 4点 1点	北海道胆振総合振興局助言 R4.9.7 A0416	株式会社ルーラルエンジニア	R4.9.7 R4.10.31	198051
北海道	美瑛町 一部 旭川市 一部	河川計画	基準点測量 基準点測量 路線測量 用地測量	3級 4級	1点 27点 0.63km 0.0162km <sup>2</sup>	北海道開発局旭川開発建設部助言 R4.9.9 A0417	東光コンサルタント株式会社	R4.9.9 R4.12.5	198055
北海道	福島町 一部 松前町 一部	道路計画	基準点測量 用地測量 復旧測量(基準点)	4級	21点 0.332km <sup>2</sup> 1点	北海道開発局函館開発建設部助言 R4.9.9 A0418	株式会社小林土木工業所	R4.9.9 R4.12.9	198080
北海道	京極町 一部	河川管理	基準点測量 復旧測量(基準点)	3級 改測3級	3点 1点	北海道後志総合振興局助言 R4.9.7 A0419	北山測量設計株式会社	R4.9.7 R4.11.30	198086
北海道	中川町 一部	道路計画	基準点測量 基準点測量 路線測量 用地測量	3級 4級	3点 16点 0.2km 0.004km <sup>2</sup>	北海道開発局旭川開発建設部助言 R4.9.9 A0420	荒木測量設計株式会社	R4.9.9 R5.3.6	198125
北海道	初山別村 一部	道路計画	路線測量 用地測量		0.01km 0.0019km <sup>2</sup>	北海道開発局留萌開発建設部助言 R4.9.9 A0421	留萌測量設計株式会社	R4.9.9 R4.10.11	198127
北海道	小樽市 一部	農地開発	基準点測量	3級	3点	北海道後志総合振興局助言 R4.9.9 A0422	HRS株式会社	R4.9.9 R4.12.13	198129
北海道	黒松内町 一部 日高町 一部 浦河町 一部 えりも町 一部	道路計画	基準点測量 基準点測量 基準点測量	2級 3級 3級	7点 12点 12点	北海道開発局室蘭開発建設部助言 R4.9.9 A0423	株式会社細道コンサルタント	R4.9.9 R4.12.14	198144
北海道	浦河町 一部	道路計画	基準点測量 基準点測量 路線測量 用地測量	3級 4級	12点 23点 0.32km 0.0104km <sup>2</sup>	北海道開発局室蘭開発建設部助言 R4.9.9 A0424	前田測量株式会社	R4.9.9 R4.11.14	198149
北海道	小樽市 一部	農地開発	基準点測量	3級	1点	北海道後志総合振興局助言 R4.9.9 A0425	島口測量設計株式会社	R4.9.9 R4.12.13	198162
北海道	伊達市 一部	ほ場整備	基準点測量	3級	6点	北海道胆振総合振興局助言 R4.9.9 A0426	前田測量株式会社	R4.9.9 R5.1.30	198165
北海道	南幌町 一部	都市計画	基準点測量	3級	3点	北海道南幌町助言 R4.9.9 A0427	拓新エンジニア株式会社	R4.9.9 R4.12.23	198181
北海道	標茶町 一部	道路計画	基準点測量	2級	1点	北海道標茶町助言 R4.9.9 A0428	株式会社小出コンサル	R4.9.9 R4.11.21	198223
北海道	浜頓別町 一部	道路管理	基準点測量 路線測量 用地測量	4級	24点 0.7km 0.0139km <sup>2</sup>	北海道開発局稚内開発建設部助言 R4.9.9 A0429	宗谷測量株式会社	R4.9.9 R5.1.13	198227
北海道	蘭越町 一部	道路管理	基準点測量	3級	1点	北海道後志総合振興局助言 R4.9.9 A0430	罐戸測量設計株式会社	R4.9.9 R4.11.30	198271
北海道	沼田町 一部	ほ場整備	基準点測量	3級	3点	北海道空知総合振興局助言 R4.9.12 A0431	株式会社ルーラルエンジニア	R4.9.12 R5.3.20	198289
北海道	倶知安町 一部	道路管理	基準点測量	3級	2点	北海道後志総合振興局助言 R4.9.12 A0432	株式会社ケント技研	R4.9.12 R5.3.1	198290
北海道	栗山町 一部	ほ場整備	基準点測量	3級	4点	北海道空知総合振興局助言 R4.9.12 A0433	株式会社香島コンサルタント	R4.9.12 R5.3.10	198298
北海道	幌延町 一部	土地改良	基準点測量	2級	2点	北海道開発局稚内開発建設部助言 R4.9.9 A0434	北玉コンサルタント株式会社	R4.9.9 R5.1.31	198301
北海道	共和町 一部	道路管理	基準点測量	2級	1点	北海道後志総合振興局助言 R4.9.12 A0435	北海道総合企画コンサルタント株式会社	R4.8.4 R4.12.12	198317
北海道	木古内町 一部	その他	基準点測量 基準点測量	2級 4級	1点 2点	防衛省北海道防衛局助言 R4.9.14 A0436	株式会社牧野測量	R4.9.14 R4.11.30	198330
北海道	別海町 一部	土地改良	基準点測量	2級	3点	北海道開発局釧路開発建設部助言 R4.9.14 A0437	サンスイコンサルタント株式会社	R4.9.14 R5.2.27	198370
北海道	帯広市 一部	土地改良	基準点測量	2級	2点	北海道開発局帯広開発建設部助言 R4.9.14 A0438	株式会社ズコーシャ	R4.9.14 R5.2.28	198372
北海道	札幌市 一部	空港計画	基準点測量 路線測量 用地測量	4級	13点 0.5km 0.0194km <sup>2</sup>	北海道開発局札幌開発建設部助言 R4.9.14 A0439	スミセキ・ジオテクノ株式会社	R4.9.14 R5.1.10	198374
北海道	音更町 一部	土地改良	基準点測量	3級	10点	北海道十勝総合振興局助言 R4.9.15 A0440	株式会社富士雄設計コンサルタント	R4.9.15 R5.1.20	198377
北海道	留萌市 一部	ほ場整備	基準点測量	3級	5点	北海道留萌振興局助言 R4.9.14 A0441	技研測量設計株式会社	R4.9.14 R5.2.10	198379
北海道	札幌市 一部	都市計画	基準点測量 路線測量 用地測量	4級	59点 0.07km 0.0089km <sup>2</sup>	北海道開発局札幌開発建設部助言 R4.9.20 A0442	共和コンサルタント株式会社	R4.9.20 R4.10.17	198381
北海道	岩見沢市 一部	土地改良	基準点測量	3級	33点	北海道空知総合振興局助言 R4.9.15 A0443	株式会社みずほ設計	R4.9.15 R5.3.10	198382
北海道	長万部町 一部	道路計画	基準点測量 路線測量 用地測量	4級	11点 0.17km 0.0035km <sup>2</sup>	北海道開発局函館開発建設部助言 R4.9.14 A0444	株式会社リージャスト	R4.9.14 R4.10.21	198393
北海道	長万部町 一部	道路計画	基準点測量 路線測量 用地測量	4級	13点 0.01km 0.0026km <sup>2</sup>	北海道開発局函館開発建設部助言 R4.9.14 A0445	株式会社リージャスト	R4.9.14 R4.10.21	198398
北海道	苫小牧市 一部	道路計画	基準点測量	2級	1点	北海道苫小牧町助言 R4.9.14 A0446	株式会社山口技研コンサルタント	R4.9.14 R5.1.23	198402

都道府県名	測量地域	測量目的	測量種別	縮尺・等級	事業量	測量計画機関(助言番号)	測量作業機関	実施時期	ID
北海道	新冠町 一部	道路計画	基準点測量	3級	1点	北海道胆振総合振興局 助言 R4.9.14 A0447	明成コンサルタント株式会社	R4.9.14 R4.12.20	198406
北海道	別海町 一部	道路計画	基準点測量	3級	1点	北海道釧路総合振興局 助言 R4.9.14 A0448	株式会社ケント技研	R4.9.14 R5.2.20	198408
北海道	旭川市 一部	その他	基準点測量	4級	340点	法務省旭川地方法務局 助言 R4.9.15 A0449	株式会社クリエイトマップ	R4.9.15 R5.2.28	198428
北海道	八雲町 一部	土地改良	基準点測量	2級	4点	北海道渡島総合振興局 助言 R4.9.15 A0450	株式会社北海道農業建設 コンサルタント	R4.9.15 R5.3.10	198449
北海道	新篠津村 一部	土地改良	基準点測量 路線測量 用地測量	4級	189点 0.26km 0.1012km <sup>2</sup>	北海道開発局札幌開発建設部札幌 北農事務所 助言 R4.9.20 A0451	株式会社北開測地	R4.9.20 R5.1.27	198498
北海道	赤井川村 一部	ほ場整備	基準点測量	3級	10点	北海道後志総合振興局 助言 R4.9.20 A0452	株式会社西田設計コンサル ト	R4.9.20 R4.10.31	198501
北海道	美幌町 一部	土地改良	基準点測量 路線測量 用地測量	4級	10点 0.64km 0.01474km <sup>2</sup>	北海道開発局網走開発建設部 助言 R4.9.20 A0453	大起コンサルタント株式会社	R4.9.20 R4.11.9	198504
北海道	北見市 一部	土地改良	基準点測量 路線測量 用地測量	4級	19点 0.89km 0.0192km <sup>2</sup>	北海道開発局網走開発建設部 助言 R4.9.20 A0454	大起コンサルタント株式会社	R4.9.20 R4.11.30	198505
北海道	千歳市 一部	道路管理	基準点測量	2級	1点	環境省北海道地方環境事務所 助言 R4.9.20 A0455	株式会社北都エンジニア リング	R4.9.20 R5.1.20	198507
北海道	深川市 一部	河川管理	基準点測量	1級	2点	北海道開発局札幌開発建設部 助言 R4.9.20 A0456	株式会社サッコウ測地	R4.9.20 R4.12.8	198533
北海道	新冠町 一部	道路計画	基準点測量	3級	3点	北海道胆振総合振興局 助言 R4.9.20 A0457	中央測建株式会社	R4.9.26 R4.12.12	198577
北海道	札幌市 一部	基準点測量 基準点測量	2級 3級	4点 28点	北海道札幌市 助言 R4.9.27 A0458	株式会社サッコウ測地	R4.9.27 R4.12.6	198583	
北海道	弟子屈町 一部 大空町 一部 佐呂間町 一部 小清水町 一部 清里町 一部 網走市 一部 北見市 一部	森林計画	航空レーザ測量	500	361.79km <sup>2</sup>	林野庁北海道森林管理局 助言 R4.9.21 A0459	アジア航測株式会社	R4.9.21 R5.2.28	198585
北海道	妹背牛町 一部	ほ場整備	基準点測量	3級	1点	北海道空知総合振興局 助言 R4.9.21 A0460	株式会社ルーラルエンジ ニア	R4.9.21 R5.2.20	198587
北海道	名寄市 一部	河川管理	基準点測量	3級	2点	北海道上川総合振興局 助言 R4.9.21 A0461	株式会社国策測量設計	R4.9.21 R5.1.20	198589
北海道	札幌市 一部 江別市 一部 千歳市 一部 滝川市 一部	河川計画	基準点測量 基準点測量 路線測量 用地測量	3級 4級	2点 19点 0.99km 0.0197km <sup>2</sup>	北海道開発局札幌開発建設部 助言 R4.9.28 A0462	株式会社植東コンサル タント	R4.9.28 R4.10.31	198610
北海道	北見市 一部	土地改良	基準点測量	2級	2点	北海道開発局網走開発建設部 助言 R4.9.28 A0463	高野測量有限公司	R4.9.28 R5.2.15	198616
北海道	幌延町 一部	土地改良	基準点測量	2級	2点	北海道開発局稚内開発建設部 助言 R4.9.28 A0464	株式会社三幸ランドプラ ンニング	R4.9.28 R5.2.20	198618
北海道	釧路市 一部	下水道計画	基準点測量	2級	1点	北海道釧路市 助言 R4.9.27 A0465	株式会社都土木コンサル タント	R4.9.27 R5.2.10	198620
北海道	音更町 一部	道路管理	基準点測量 路線測量 用地測量	4級	25点 0.3km 0.006km <sup>2</sup>	北海道開発局帯広開発建設部 助言 R4.9.27 A0466	株式会社富士雄設計コン サルタント	R4.9.27 R4.12.12	198626
北海道	滝上町 一部	森林計画	航空レーザ測量	1000	66.89km <sup>2</sup>	北海道滝上町 助言 R4.9.27 A0467	アジア航測株式会社	R4.9.27 R5.2.10	198629
北海道	美深町 一部 音威子府村 一部 美瑛町 一部 上富良野町 一部 名寄市 一部	河川管理	数値撮影(デジタル) 同時調整 修正測量 写真地図作成(デジタルオ ルソ)	地上画素寸法15cm 2500 2500 2500	120km <sup>2</sup> 120km <sup>2</sup> 36km <sup>2</sup> 120km <sup>2</sup>	北海道開発局旭川開発建設部 助言 R4.9.28 A0468	株式会社北海道朝日航洋	R4.9.28 R5.2.27	198664
北海道	旭川市 一部 中川町 一部	河川管理	航空レーザ測深	500	12.63km <sup>2</sup>	北海道開発局旭川開発建設部 助言 R4.9.28 A0469	株式会社北海道朝日航洋	R4.9.28 R5.2.27	198666
北海道	深川市 一部	ほ場整備	基準点測量	3級	5点	北海道空知総合振興局 助言 R4.9.28 A0470	パブリックコンサルタント 株式会社	R4.9.28 R5.2.28	198668
北海道	様似町 一部	道路管理	基準点測量	2級	6点	北海道開発局室蘭開発建設部 助言 R4.9.26 A0471	株式会社桜井測量	R4.9.26 R4.10.31	198673
北海道	共和町 一部	道路管理	基準点測量	3級	1点	北海道後志総合振興局 助言 R4.9.27 A0472	有限会社サ崎測量	R4.8.4 R4.12.12	198676
北海道	島牧村 一部	砂防計画	基準点測量	3級	1点	北海道後志総合振興局 助言 R4.9.27 A0473	島口測量設計株式会社	R4.8.12 R4.12.20	198680
北海道	余市町 一部	港湾計画	基準点測量 基準点測量	2級 3級	1点 1点	北海道後志総合振興局 助言 R4.9.27 A0474	株式会社協和コンサル タント	R4.9.27 R4.11.30	198686
北海道	鹿追町 一部	道路管理	基準点測量	2級	3点	北海道開発局帯広開発建設部 助言 R4.9.28 A0475	株式会社安井測量設計事 務所	R4.9.28 R5.1.23	198751
北海道	稚内市 一部	道路計画	基準点測量 路線測量 用地測量	4級	45点 2.6km 0.0525km <sup>2</sup>	北海道開発局稚内開発建設部 助言 R4.9.28 A0476	株式会社三幸ランドプラ ンニング	R4.9.28 R5.2.10	198753
北海道	厚真町 一部	河川計画	基準点測量 路線測量 用地測量	4級	29点 11km 0.0548km <sup>2</sup>	北海道開発局室蘭開発建設部 助言 R4.10.19 A0477	株式会社タナカコンサル タント	R4.10.19 R4.12.14	198758
北海道	白老町 一部 苫小牧市 一部	砂防計画	基準点測量 基準点測量 水準測量 UAVレーザ測量	2級 3級 3級 その他	3点 3点 1点 0.629km <sup>2</sup>	北海道開発局室蘭開発建設部 助言 R4.9.29 A0478	東和工研株式会社	R4.9.29 R4.12.13	198762
北海道	俱知安町 一部	ほ場整備	基準点測量	2級	7点	北海道開発局小樽開発建設部 助言 R4.9.29 A0479	株式会社フロンティア技研	R4.9.29 R4.12.23	198766
北海道	苫小牧市 一部 白老町 一部	海岸保全	航空レーザ測深	1000	9.57km <sup>2</sup>	北海道開発局室蘭開発建設部 助言 R4.9.30 A0480	国際航業株式会社	R4.9.30 R5.2.28	198772
北海道	北見市 一部	砂防計画	基準点測量	2級	2点	北海道オホーツク総合振興局 助言 R4.9.28 A0481	大起コンサルタント株式 会社	R4.9.28 R5.1.30	198778
北海道	新十津川町 一部	土地改良	基準点測量	4級	8点	北海道空知総合振興局 助言 R4.9.28 A0482	株式会社北開測地	R4.9.28 R5.1.20	198785
北海道	中川町 一部	道路計画	基準点測量 路線測量 用地測量	4級	142点 3.29km 0.0329km <sup>2</sup>	北海道開発局旭川開発建設部 助言 R4.10.18 A0483	荒木測量設計株式会社	R4.10.18 R5.3.6	198786
北海道	共和町 一部	道路管理	基準点測量	2級	1点	北海道後志総合振興局 助言 R4.9.28 A0484	株式会社エル技術コンサル タント	R4.9.28 R5.1.20	198804
北海道	下川町 一部	道路計画	基準点測量 路線測量 用地測量	4級	20点 0.83km 1.65km <sup>2</sup>	北海道開発局旭川開発建設部 助言 R4.9.29 A0485	株式会社三幸ランドプラ ンニング	R4.9.29 R5.1.11	198807
北海道	むかわ町 一部	ほ場整備	路線測量 用地測量		0.9km 0.0199km <sup>2</sup>	北海道開発局室蘭開発建設部 助言 R4.9.30 A0486	株式会社山田測量設計	R4.9.30 R4.10.19	198847
北海道	札幌市 一部	その他	基準点測量	4級	35点	法務省札幌法務局 助言 R4.9.30 A0487	株式会社仲村	R4.9.30 R6.2.29	198863
北海道	札幌市 一部	その他	基準点測量 基準点測量	3級 4級	1点 152点	法務省札幌法務局 助言 R4.9.30 A0488	株式会社サッコウ測地	R4.9.30 R6.2.29	198864
北海道	豊浦町 一部 壮瞥町 一部	道路計画	基準点測量 路線測量 用地測量	4級	18点 0.45km 0.017km <sup>2</sup>	北海道開発局室蘭開発建設部 助言 R4.10.3 A0489	株式会社菅原測量設計	R4.10.3 R4.12.13	198896
北海道	平取町 一部	河川計画	基準点測量	3級	1点	北海道胆振総合振興局 助言 R4.10.4 A0490	前田測量株式会社	R4.10.4 R4.12.12	198953
北海道	神恵内村 一部	道路計画	基準点測量	2級	1点	北海道後志総合振興局 助言 R4.10.3 A0491	株式会社開発調査研究所	R4.10.3 R5.3.20	198961
北海道	小樽市 一部	道路計画	基準点測量 路線測量 用地測量	4級	7点 0.04km 0.00078km <sup>2</sup>	北海道開発局小樽開発建設部 助言 R4.10.5 A0492	技研測量設計株式会社	R4.10.5 R4.11.25	198969
北海道	美瑛町 一部	河川管理	基準点測量	3級	1点	北海道上川総合振興局 助言 R4.10.3 A0493	新和測量株式会社	R4.10.3 R4.12.9	198976
北海道	共和町 一部	道路計画	基準点測量	2級	1点	北海道後志総合振興局 助言 R4.10.5 A0494	株式会社山調住建コンサル タント	R4.10.5 R4.12.12	198988
北海道	清水町 一部	土地改良	基準点測量 路線測量	2級	2点 1.55km	北海道開発局帯広開発建設部 助言 R4.10.3 A0495	株式会社アルファ技研	R4.10.3 R5.2.28	199001
北海道	池田町 一部	河川計画	基準点測量 基準点測量 用地測量	3級 4級	3点 9点 0.0126km <sup>2</sup>	北海道開発局帯広開発建設部 助言 R4.10.5 A0496	株式会社松田技術コンサル タント	R4.10.5 R4.12.14	199016
北海道	雄武町 一部	土地改良	基準点測量	3級	15点	北海道オホーツク総合振興局 助言 R4.10.5 A0497	株式会社ドボク管理	R4.10.5 R5.2.20	199020
北海道	厚真町 一部	道路管理	基準点測量	2級	1点	北海道厚真町 助言 R4.10.5 A0498	パブリックコンサルタント 株式会社	R4.10.5 R4.12.23	199029
北海道	浦幌町 一部	道路管理	基準点測量	3級	2点	北海道開発局帯広開発建設部 助言 R4.10.5 A0499	有限会社鈴木測量設計事 務所	R4.10.5 R5.1.30	199038
北海道	帯広市 一部	土地改良	基準点測量 路線測量 用地測量	4級	15点 1.7km 0.0457km <sup>2</sup>	北海道開発局帯広開発建設部 助言 R4.10.5 A0500	株式会社土木技術コンサル タント	R4.10.5 R4.12.12	199045

都道府県名	測量地域	測量目的	測量種別	縮尺・等級	事業量	測量計画機関(助言番号)	測量作業機関	実施時期	ID
北海道	足寄町 一部	道路管理	基準点測量	3級	2点	北海道十勝総合振興局 助言 R4.10.5 A0501	株式会社開発調査研究所	R4.10.5 R5.3.10	199049
北海道	更別村 一部	土地改良	基準点測量	3級	4点	北海道開発局帯広開発建設部 助言 R4.10.5 A0502	サンズインコンサルタント株式会社	R4.10.5 R5.2.14	199065
北海道	札幌市 一部	砂防計画	航空レーザ測量	500	143.57km <sup>2</sup>	北海道開発局札幌開発建設部 助言 R4.10.5 A0503	株式会社バスコ	R4.10.5 R5.1.31	199111
北海道	斜里町 一部	道路管理	基準点測量	2級	1点	北海道オホーツク総合振興局 助言 R4.10.5 A0505	株式会社開発調査研究所	R4.10.5 R5.3.20	199146
北海道	北見市 一部	土地改良	基準点測量 路線測量 用地測量	3級 4級	4点 15点 0.54km <sup>2</sup> 0.0118km <sup>2</sup>	北海道開発局網走開発建設部 助言 R4.10.24 A0506	益村測量設計株式会社	R4.10.24 R4.12.20	199160
北海道	美幌町 一部	土地改良	基準点測量 路線測量 用地測量	4級	33点 1.6km <sup>2</sup> 0.0334km <sup>2</sup>	北海道開発局網走開発建設部 助言 R4.10.24 A0507	バーム測量設計株式会社	R4.10.24 R5.2.14	199162
北海道	倶知安町 一部	土地改良	基準点測量 路線測量 用地測量	4級	11点 0.19km <sup>2</sup> 0.0043km <sup>2</sup>	北海道開発局小樽開発建設部 助言 R4.10.6 A0508	千廣測量株式会社	R4.10.6 R4.11.2	199164
北海道	江別市 一部	河川計画	基準点測量 基準点測量 路線測量 用地測量	3級 4級	4点 5点 0.3km <sup>2</sup> 0.0059km <sup>2</sup>	北海道開発局札幌開発建設部 助言 R4.10.6 A0509	コスモ測量設計株式会社	R4.10.6 R4.12.20	199165
北海道	南幌町 一部	河川計画	基準点測量 路線測量 用地測量	4級	6点 0.12km <sup>2</sup> 0.0024km <sup>2</sup>	北海道開発局札幌開発建設部 助言 R4.10.6 A0510	コスモ測量設計株式会社	R4.10.6 R4.12.20	199167
北海道	むかわ町 一部	河川管理	航空レーザ測深	1000	8.43km <sup>2</sup>	北海道開発局室蘭開発建設部 助言 R4.10.13 A0511	国際航業株式会社	R4.10.13 R5.2.24	199229
北海道	網走市 一部	河川管理	基準点測量	3級	1点	北海道オホーツク総合振興局 助言 R4.10.11 A0512	サン技術コンサルタント株式会社	R4.10.11 R5.2.20	199261
北海道	共和町 一部	道路計画	基準点測量	2級	2点	北海道後志総合振興局 助言 R4.10.13 A0513	HRS株式会社	R4.10.13 R5.1.20	199265
北海道	新篠津村 一部 岩見沢市 一部	河川計画	基準点測量 路線測量 用地測量	4級	59点 1.44km <sup>2</sup> 0.0459km <sup>2</sup>	北海道開発局札幌開発建設部 助言 R4.10.18 A0514	株式会社佐川測量社	R4.10.18 R5.2.1	199269
北海道	雄武町 一部	土地改良	基準点測量	3級	1点	北海道オホーツク総合振興局 助言 R4.10.14 A0515	東日本設計株式会社	R4.10.14 R4.12.10	199270
北海道	木古内町 一部	道路計画	基準点測量 用地測量 路線測量	4級	174点 0.0324km <sup>2</sup> 3.25km <sup>2</sup>	北海道開発局函館開発建設部 助言 R4.10.14 A0516	大成測量設計株式会社	R4.10.14 R5.2.21	199303
北海道	今金町 一部	河川管理	航空レーザ測深	1000	10km <sup>2</sup>	北海道開発局函館開発建設部 助言 R4.10.14 A0517	株式会社北海道朝日航洋	R4.10.14 R5.3.10	199321
北海道	京極町 一部	道路計画	基準点測量	3級	2点	北海道後志総合振興局 助言 R4.10.14 A0518	北海道土木設計株式会社	R4.10.14 R5.3.20	199326
北海道	江差町 一部	道路計画	基準点測量	3級	3点	北海道渡島総合振興局 助言 R4.10.14 A0519	株式会社アイネス	R4.10.14 R5.3.10	199331
北海道	音更町 一部	土地改良	基準点測量	1級 3級	3点 2点	北海道十勝総合振興局 助言 R4.10.14 A0520	株式会社ズコーンヤ	R4.10.14 R5.3.20	199335
北海道	幌延町 一部	土地改良	基準点測量	3級	2点	北海道開発局稚内開発建設部 助言 R4.10.14 A0521	株式会社アルト技研	R4.10.14 R5.1.31	199340
北海道	雄武町 一部	ほ場整備	基準点測量	2級	2点	北海道開発局網走開発建設部 助言 R4.10.14 A0522	サン技術コンサルタント株式会社	R4.10.14 R5.3.1	199342
北海道	幌延町 一部	土地改良	基準点測量	2級	2点	北海道開発局稚内開発建設部 助言 R4.10.14 A0523	株式会社三幸ランドプランニング	R4.10.14 R5.2.15	199345
北海道	更別村 一部	河川管理	基準点測量	2級	3点	北海道開発局帯広開発建設部 助言 R4.10.14 A0524	株式会社旭広尾エンジニア	R4.10.14 R4.12.19	199347
北海道	平取町 一部	河川管理	基準点測量	3級	2点	北海道胆振総合振興局 助言 R4.10.14 A0525	株式会社大久保測量	R4.10.14 R4.11.10	199357
北海道	別海町 一部	道路計画	基準点測量 UAVレーザ測量 路線測量	4級	59点 0.265km <sup>2</sup> 3.2km <sup>2</sup>	北海道開発局釧路開発建設部 助言 R4.10.19 A0526	株式会社プラテック	R4.10.19 R4.12.15	199376
北海道	北見市 一部	道路計画	基準点測量	3級	2点	北海道オホーツク総合振興局 助言 R4.10.25 A0527	有限会社興測設計事務所	R4.10.25 R4.12.20	199421
北海道	音更町 一部	道路計画	基準点測量	3級	1点	北海道十勝総合振興局 助言 R4.10.18 A0528	日本データサービス株式会社	R4.10.18 R5.3.10	199422
北海道	羽幌町 一部	道路計画	基準点測量	2級	1点	北海道留萌振興局 助言 R4.10.18 A0529	株式会社開発調査研究所	R4.10.18 R5.3.10	199425
北海道	白老町 一部	河川計画	基準点測量	2級	1点	北海道胆振総合振興局 助言 R4.10.19 A0530	日章測量設計株式会社	R4.10.19 R5.1.20	199454
北海道	清水町 一部	ダム計画	基準点測量 水準測量	2級 3級	9点 9点	北海道十勝総合振興局 助言 R4.10.18 A0531	アラヤ総合設計株式会社	R4.10.18 R5.2.10	199456
北海道	新得町 一部 清水町 一部	ダム計画	基準点測量 水準測量	2級 3級	9点 9点	北海道十勝総合振興局 助言 R4.10.18 A0532	平田技術コンサルタント株式会社	R4.10.18 R5.2.10	199462
北海道	七飯町 一部	河川管理	基準点測量	3級	1点	北海道渡島総合振興局 助言 R4.10.19 A0533	株式会社リージャスト	R4.10.19 R5.3.10	199465
北海道	中川町 一部 音威子府村 一部	道路計画	基準点測量 基準点測量 路線測量 用地測量	3級 4級	3点 106点 2.3km <sup>2</sup> 0.0213km <sup>2</sup>	北海道開発局旭川開発建設部 助言 R4.10.28 A0534	新栄コンサルタント株式会社	R4.10.28 R5.3.14	199494
北海道	標茶町 一部	道路計画	基準点測量	2級	1点	北海道釧路総合振興局 助言 R4.10.18 A0535	有限会社柴田測量社	R4.10.18 R5.1.30	199503
北海道	北見市 一部	道路計画	基準点測量	3級	1点	北海道オホーツク総合振興局 助言 R4.10.18 A0536	北海道キング設計株式会社	R4.10.18 R5.3.20	199510
北海道	帯広市 一部	土地改良	基準点測量	3級	1点	北海道開発局帯広開発建設部 助言 R4.10.19 A0537	株式会社アルファ技研	R4.10.19 R5.2.3	199516
北海道	清水町 一部	ダム計画	基準点測量 水準測量	2級 3級	10点 10点	北海道十勝総合振興局 助言 R4.10.19 A0538	土木測量設計株式会社	R4.10.19 R5.2.10	199531
北海道	富良野市 一部	ほ場整備	基準点測量	3級	3点	北海道上川総合振興局 助言 R4.10.19 A0539	株式会社三幸ランドプランニング	R4.10.19 R5.2.28	199563
北海道	網走市 一部	河川計画	基準点測量	3級	2点	北海道オホーツク総合振興局 助言 R4.10.19 A0540	株式会社協和コンサルタント	R4.10.19 R5.3.20	199565
北海道	稚内市 一部	道路計画	基準点測量 路線測量 用地測量	4級	36点 2.2km <sup>2</sup> 0.0436km <sup>2</sup>	北海道開発局稚内開発建設部 助言 R4.10.19 A0541	株式会社富士建設コンサル	R4.10.19 R5.2.27	199573
北海道	遠軽町 一部	道路計画	基準点測量 路線測量 用地測量	4級	11点 1.1km <sup>2</sup> 0.0733km <sup>2</sup>	北海道開発局網走開発建設部 助言 R4.10.24 A0542	株式会社ムラコシ	R4.10.24 R5.3.2	199623
北海道	遠軽町 一部	道路計画	基準点測量 路線測量 用地測量	4級	4点 1.3km <sup>2</sup> 0.0805km <sup>2</sup>	北海道開発局網走開発建設部 助言 R4.10.24 A0543	株式会社ムラコシ	R4.10.24 R5.3.17	199624
北海道	苫小牧市 一部	河川計画	基準点測量	2級	4点	北海道胆振総合振興局 助言 R4.10.20 A0544	沼田測量設計株式会社	R4.10.20 R4.12.12	199629
北海道	釧路市 一部	ほ場整備	基準点測量	2級	1点	北海道開発局釧路開発建設部 助言 R4.10.28 A0545	株式会社小出コンサルタン	R4.10.28 R5.2.17	199666
北海道	釧路市 一部	ほ場整備	基準点測量	2級	1点	北海道開発局釧路開発建設部 助言 R4.10.28 A0546	株式会社小出コンサルタ	R4.10.28 R5.2.17	199670
北海道	北斗市 一部	道路計画	基準点測量 用地測量 路線測量	4級	36点 0.0125km <sup>2</sup> 0.57km <sup>2</sup>	北海道開発局函館開発建設部 助言 R4.10.25 A0547	株式会社薄田測量設計事務	R4.10.25 R5.1.23	199743
北海道	網走市 一部	都市計画	基準点測量	2級	2点	北海道網走市 助言 R4.10.25 A0548	益村測量設計株式会社	R4.10.25 R5.3.10	199756
北海道	音更町 一部	道路管理	基準点測量	3級	2点	北海道開発局帯広開発建設部 助言 R4.10.25 A0549	株式会社北信開発コンサル	R4.10.25 R5.1.27	199762
北海道	倶知安町 一部	道路計画	基準点測量	3級	2点	北海道後志総合振興局 助言 R4.10.28 A0550	メルテックコンサルタント株式会社	R4.10.28 R5.2.28	199764
北海道	新冠町 一部	道路管理	基準点測量 用地測量	4級	18点 0.0105km <sup>2</sup>	北海道開発局室蘭開発建設部 助言 R4.10.28 A0551	日新測量株式会社	R4.10.28 R4.12.20	199766
北海道	江別市 一部 札幌市 一部	河川管理	基準点測量 地上レーザ測量	2級 500	5点 0.096km <sup>2</sup>	北海道開発局札幌開発建設部札幌河川事務所 助言 R4.10.28 A0552	株式会社ユニテック	R4.10.28 R5.1.12	199786
北海道	恵庭市 一部	道路管理	基準点測量	2級	1点	北海道恵庭市 助言 R4.10.28 A0553	有限会社村元測量設計	R4.10.28 R4.12.19	199801
北海道	幌延町 一部	土地改良	基準点測量 基準点測量 路線測量 用地測量	2級 4級	2点 13点 0.9km <sup>2</sup> 0.0202km <sup>2</sup>	北海道開発局稚内開発建設部 助言 R4.10.25 A0554	株式会社日興ジオテック	R4.10.25 R5.3.15	199809
北海道	美幌町 一部	土地改良	基準点測量	3級	2点	北海道オホーツク総合振興局 助言 R4.10.25 A0555	高野測量有限公司	R4.10.25 R4.12.9	199811



都道府県名	測量地域	測量目的	測量種別	縮尺・等級	事業量	測量計画機関(助言番号)	測量作業機関	実施時期	ID
北海道	岩見沢市一部 美幌市一部 芦別市一部 赤平市一部 滝川市一部 砂川市一部	河川管理	航空レーザ測量 数値撮影(デジタル) 数値図化 写真地図作成(デジタルオルソ)	1000 地上画素寸法20cm	74.1km <sup>2</sup> 126km <sup>2</sup> 23.96km <sup>2</sup> 2500 2500	北海道開発局札幌開発建設部 助言 R4.10.28 A0556	株式会社北海道朝日航洋	R4.10.28 R5.3.17	199821
北海道	枝幸町一部	河川管理	基準点測量	3級	1点	北海道宗谷総合振興局 助言 R4.10.25 A0557	株式会社巴設計	R4.10.25 R5.1.30	199826
北海道	幌加内町一部	道路計画	基準点測量 基準点測量 路線測量 用地測量	3級 4級	5点 30点 0.38km <sup>2</sup> 0.0104km <sup>2</sup>	北海道開発局旭川開発建設部 助言 R4.10.28 A0558	株式会社アクセスフィールド	R4.10.28 R5.2.1	199844
北海道	島牧村一部	河川管理	基準点測量	3級	3点	北海道後志総合振興局 助言 R4.10.28 A0559	有限会社岸崎測量	R4.10.28 R5.1.30	199937
北海道	幌加内町一部	道路計画	基準点測量 路線測量 用地測量	4級	9点 0.12km <sup>2</sup> 0.0037km <sup>2</sup>	北海道開発局旭川開発建設部 助言 R4.10.28 A0560	五大建設コンサルタント株式会社	R4.10.28 R5.1.18	199940
北海道	乙部町一部	道路計画	路線測量 用地測量		0.33km <sup>2</sup> 0.01km <sup>2</sup>	北海道開発局函館開発建設部 助言 R4.10.28 A0561	株式会社ノース技研	R4.10.28 R5.1.20	199997
北海道	むかわ町一部	道路計画	基準点測量	2級	2点	北海道胆振総合振興局 助言 R4.10.31 A0562	デザイン設計株式会社	R4.10.31 R5.3.20	200026
北海道	札幌市一部	都市計画	数値図化(同時調整含む)	2500	234.5km <sup>2</sup>	北海道札幌市 助言 R4.11.2 A0563	株式会社シン技術コンサル	R4.11.2 R5.3.24	200028
北海道	江差町一部	道路計画	基準点測量	3級	3点	北海道渡島総合振興局 助言 R4.11.2 A0564	株式会社シビテック	R4.11.2 R5.3.10	200076
北海道	雄武町一部	土地改良	基準点測量	3級	2点	北海道オホーツク総合振興局 助言 R4.11.1 A0565	石井測量設計株式会社	R4.11.1 R4.11.18	200082
北海道	京極町一部	ほ場整備	基準点測量	3級	3点	北海道開発局小樽開発建設部 助言 R4.11.2 A0566	鎌戸測量設計株式会社	R4.11.2 R5.1.26	200088
北海道	旭川市一部	道路管理	復旧測量(基準点)	移転2級	1点	北海道旭川市 助言 R4.11.1 A0567	株式会社ダイチプランニング	R4.11.7 R5.2.28	200094
北海道	斜里町一部	道路計画	基準点測量	2級	2点	北海道開発局網走開発建設部 助言 R4.11.1 A0568	有限会社網走測量設計社	R4.11.1 R4.12.2	200102
北海道	北見市一部	道路計画	基準点測量	2級	1点	北海道北見市 助言 R4.11.2 A0569	有限会社旭日測量設計事務所	R4.11.2 R5.1.31	200119
北海道	苫小牧市一部	基準点管理	基準点測量	3級	2点	北海道苫小牧市 助言 R4.11.7 A0570	有限会社小川測建コンサル	R4.11.7 R5.1.30	200191
北海道	滝川市一部 砂川市一部	河川管理	基準点測量	3級	2点	北海道空知総合振興局 助言 R4.11.7 A0571	北海道土木設計株式会社	R4.11.7 R5.3.10	200193
北海道	釧路市一部	土地改良	基準点測量	2級	1点	北海道開発局釧路開発建設部 助言 R4.11.7 A0572	株式会社小出コンサル	R4.11.7 R5.1.31	200212
北海道	釧路町一部	砂防計画	基準点測量	3級	2点	北海道釧路総合振興局 助言 R4.11.10 A0573	株式会社小出コンサル	R4.11.10 R5.2.20	200221
北海道	北見市一部	河川計画	基準点測量	2級	1点	北海道オホーツク総合振興局 助言 R4.11.10 A0574	サン技術コンサルタント株式	R4.11.10 R4.12.20	200225
北海道	長沼町一部	道路計画	基準点測量 路線測量 用地測量	4級	8点 0.01km <sup>2</sup> 0.0077km <sup>2</sup>	北海道開発局札幌開発建設部 助言 R4.11.10 A0575	日測技研株式会社	R4.11.10 R5.2.6	200245
北海道	占冠村一部	道路計画	基準点測量	3級	4点	北海道上川総合振興局 助言 R4.11.10 A0576	株式会社日興ジオテック	R4.11.10 R5.3.20	200268
北海道	足寄町一部	道路計画	基準点測量	3級	3点	北海道十勝総合振興局 助言 R4.11.10 A0577	コスモ測量設計株式会社	R4.11.10 R4.12.20	200295
北海道	中頓別町一部	道路計画	基準点測量	3級	1点	北海道宗谷総合振興局 助言 R4.11.10 A0578	株式会社アイネス	R4.11.10 R5.3.20	200321
北海道	せたな町一部	道路計画	基準点測量 用地測量 路線測量	4級	25点 0.0032km <sup>2</sup> 0.48km <sup>2</sup>	北海道開発局函館開発建設部 助言 R4.11.16 A0579	臥牛測量設計株式会社	R4.11.16 R5.1.17	200367
北海道	広尾町一部	道路計画	基準点測量 基準点測量 UAVレーザ測量 その他	2級 3級 その他	16点 22点 1.7km <sup>2</sup>	北海道開発局帯広開発建設部 助言 R4.11.14 A0580	株式会社協和コンサル	R4.11.14 R5.3.17	200409
北海道	広尾町一部	道路計画	基準点測量 基準点測量 UAVレーザ測量	2級 3級 その他	14点 19点 1.855km <sup>2</sup>	北海道開発局帯広開発建設部 助言 R4.11.14 A0581	東和工研株式会社	R4.11.14 R5.3.17	200411
北海道	浦河町一部 新ひだか町一部	道路計画	基準点測量 復旧測量(基準点)	3級 改測3級	5点 1点	北海道胆振総合振興局 助言 R4.11.14 A0582	株式会社細道コンサル	R4.11.14 R5.3.10	200413
北海道	新篠津村一部	土地改良	基準点測量	2級	1点	北海道開発局札幌開発建設部 助言 R4.11.16 A0583	株式会社農土コンサル	R4.11.16 R5.2.27	200440
北海道	新ひだか町一部	道路計画	基準点測量	3級	1点	北海道開発局室蘭開発建設部 助言 R4.11.16 A0584	シバタ技術コンサルタンツ株式会社	R4.11.16 R5.2.28	200445
北海道	幌延町一部	道路計画	基準点測量	2級	9点	北海道宗谷総合振興局 助言 R4.11.16 A0585	株式会社田宮設計事務所	R4.11.16 R5.3.20	200498
北海道	枝幸町一部	道路計画	基準点測量	3級	2点	北海道宗谷総合振興局 助言 R4.11.18 A0586	新栄コンサルタント株式会社	R4.11.18 R5.2.20	200526
北海道	網走市一部	道路計画	基準点測量	2級	1点	北海道網走市 助言 R4.11.18 A0587	高野測量有限公司	R4.11.18 R5.1.10	200527
北海道	別海町一部	土地改良	基準点測量 基準点測量 基準点測量 路線測量 用地測量	2級 3級 4級	2点 3点 22点 0.28km <sup>2</sup> 0.026km <sup>2</sup>	北海道開発局釧路開発建設部 助言 R4.11.17 A0588	株式会社フロンティア技研	R4.11.17 R5.2.28	200538
北海道	別海町一部	土地改良	基準点測量 基準点測量 基準点測量 路線測量 用地測量	2級 3級 4級	6点 2点 38点 0.28km <sup>2</sup> 0.0308km <sup>2</sup>	北海道開発局釧路開発建設部 助言 R4.11.17 A0589	株式会社ズコーシャ	R4.11.17 R5.3.7	200540
北海道	美深町一部 士別市一部 音威子府村一部	河川管理	基準点測量 基準点測量 路線測量 用地測量	3級 4級	1点 49点 1.22km <sup>2</sup> 0.034km <sup>2</sup>	北海道開発局旭川開発建設部 助言 R4.11.22 A0590	新栄コンサルタント株式会社	R4.11.22 R5.2.6	200562
北海道	別海町一部	土地改良	基準点測量 基準点測量 用地測量 路線測量	2級 4級	2点 25点 0.0376km <sup>2</sup> 0.78km <sup>2</sup>	北海道開発局釧路開発建設部 助言 R4.11.18 A0591	株式会社農土コンサル	R4.11.18 R5.2.28	200565
北海道	苫小牧市一部	基準点管理	基準点測量	3級	2点	北海道苫小牧市 助言 R4.11.21 A0592	有限会社小川測建コンサル	R4.11.21 R5.2.28	200603
北海道	新冠町一部	道路計画	基準点測量	3級	1点	北海道胆振総合振興局 助言 R4.11.22 A0593	有限会社北斗開発測量	R4.11.22 R5.3.30	200638
北海道	遠軽町一部	砂防計画	基準点測量	3級	6点	北海道オホーツク総合振興局 助言 R4.11.28 A0594	株式会社北海道技術コンサル	R4.11.28 R5.1.30	200675
北海道	佐呂間町一部	河川計画	基準点測量 水準測量(GNSS)	3級 3級	1点 1点	北海道オホーツク総合振興局 助言 R4.11.28 A0595	北武コンサルタント株式	R4.11.28 R5.3.20	200677
北海道	滝上町一部 湧別町一部 遠軽町一部	砂防計画	数値撮影(デジタル)	地上画素寸法14cm	47.58km <sup>2</sup>	北海道オホーツク総合振興局 助言 R4.11.28 A0596	株式会社シン技術コンサル	R4.11.28 R5.3.20	200680
北海道	洞爺湖町一部	その他	基準点測量	3級	2点	北海道胆振総合振興局 助言 R4.11.22 A0597	株式会社田西設計コンサル	R4.11.22 R4.12.20	200684
北海道	新冠町一部 新ひだか町一部	道路計画	基準点測量	3級	6点	北海道胆振総合振興局 助言 R4.11.22 A0598	新和測量株式会社	R4.11.22 R5.3.10	200686
北海道	平取町一部 日高町一部	河川計画	基準点測量 基準点測量 路線測量 用地測量	3級 4級	6点 11点 0.41km <sup>2</sup> 0.0095km <sup>2</sup>	北海道開発局室蘭開発建設部 助言 R4.11.30 A0599	新和測量株式会社	R4.11.30 R5.2.17	200872
北海道	紋別市一部	空港計画	航空レーザ測量	1000	18.023km <sup>2</sup>	北海道オホーツク総合振興局 助言 R4.12.5 A0600	株式会社北海道朝日航洋	R4.12.5 R5.3.20	200920
北海道	むかわ町一部	河川計画	復旧測量(基準点)	改測2級	1点	北海道胆振総合振興局 助言 R4.12.5 A0601	株式会社胆振	R4.12.5 R5.3.20	200975
北海道	新ひだか町一部	道路計画	基準点測量	2級	5点	北海道開発局室蘭開発建設部 助言 R4.12.5 A0602	道建コンサルタント株式	R4.12.5 R5.2.28	200980
北海道	鷹栖町一部	ほ場整備	基準点測量	3級	1点	北海道鷹栖町 助言 R4.12.5 A0603	株式会社協和コンサル	R4.12.5 R5.3.20	201001
北海道	北見市一部	土地改良	基準点測量 路線測量 用地測量	4級	16点 2.86km <sup>2</sup> 0.0632km <sup>2</sup>	北海道開発局網走開発建設部 助言 R4.12.5 A0604	株式会社ズコーシャ	R4.12.5 R5.3.20	201006
北海道	釧路市一部	河川管理	基準点測量 水準測量	2級 2級	1点 1点	北海道開発局釧路開発建設部 助言 R4.12.6 A0605	株式会社北海道朝日航洋	R4.12.6 R5.2.28	201017
北海道	占冠村一部	道路計画	基準点測量	2級	9点	東日本高速道路株式会社北海道 支社その他 助言 R4.12.6 A0606	技研測量設計株式会社	R4.12.6 R5.12.10	201107
北海道	鶴居村一部	河川管理	基準点測量	2級	30点	北海道釧路総合振興局 助言 R4.12.6 A0607	パブリックコンサルタント株式会社	R4.12.6 R5.3.10	201108

都道府県名	測量地域	測量目的	測量種別	縮尺・等級	事業量	測量計画機関(助言番号)	測量作業機関	実施時期	ID
北海道	八雲町 一部	道路計画	基準点測量 路線測量 用地測量	4級	18点 0.34km 0.0072km <sup>2</sup>	北海道開発局函館開発建設部 助言 R4.12.6 A0608	株式会社ツカサ技研	R4.12.6 R5.1.26	201112
北海道	厚岸町 一部	道路計画	UAVレーザー測量		0.465km <sup>2</sup>	北海道開発局釧路開発建設部 助言 R4.12.9 A0609	株式会社郡土木コンサル タント	R4.12.9 R5.2.9	201203
北海道	旭川市 一部	道路管理	復旧測量(基準点)	移転3級	1点	北海道旭川市 助言 R4.12.7 A0610	株式会社 アローズ	R4.12.9 R5.2.20	201250
北海道	新得町 一部	道路計画	基準点測量 基準点測量 水準測量	2級 3級 3級	3点 6点 2点	東日本高速道路株式会社北海道 支社その他 助言 R4.12.14 A0611	旭川設計測量株式会社	R4.12.14 R5.2.18	201263
北海道	登別市 一部	道路計画	基準点測量	3級	2点	北海道胆振総合振興局 助言 R4.12.14 A0612	株式会社下国測量	R4.12.14 R5.3.20	201313
北海道	岩見沢市 一部	砂防計画	基準点測量	2級	1点	北海道空知総合振興局 助言 R4.12.14 A0613	株式会社シン技術コンサル	R4.12.14 R5.3.20	201332
北海道	旭川市 一部	砂防計画	基準点測量	3級	3点	北海道上川総合振興局 助言 R4.12.14 A0614	株式会社 三幸ランドプラン ニング	R4.12.14 R5.3.20	201353
北海道	占冠村 一部	道路計画	基準点測量	3級	3点	北海道上川総合振興局 助言 R4.12.27 A0615	株式会社東垂エンジニア リング	R4.12.27 R5.3.20	201357
北海道	苫小牧市 一部	基準点管理	基準点測量	3級	2点	北海道苫小牧市 助言 R4.12.22 A0616	株式会社トータル測量設 計	R4.11.21 R5.3.20	201487
北海道	栗山町 一部	河川計画	数値図化(同時調整含む) 基準点測量	レベル200 4級	0.003km <sup>2</sup> 2点	北海道空知総合振興局 助言 R5.1.6 A0617	エイコー技研株式会社	R5.1.6 R5.2.20	201752
北海道	函館市 一部	道路管理	基準点測量	3級	2点	北海道函館市 助言 R5.1.23 A0618	株式会社岡田測量事務所	R5.1.23 R5.3.24	201985
北海道	清水町 一部	道路計画	基準点測量	3級	2点	北海道十勝総合振興局 助言 R5.1.25 A0619	株式会社瀬野測量コンサル	R5.1.25 R5.3.16	202026
北海道	清水町 一部	道路計画	基準点測量	3級	2点	北海道十勝総合振興局 助言 R5.2.7 A0620	株式会社帯広土木設計	R5.2.7 R5.3.20	202229
北海道	羽幌町 一部	道路計画	基準点測量	3級	2点	北海道留萌振興局 助言 R5.2.7 A0621	株式会社開発調査研究所	R5.2.7 R5.3.20	202250
北海道	苫小牧市 一部	基準点管理	基準点測量	3級	2点	北海道苫小牧市 助言 R5.2.7 A0622	前田測量株式会社	R4.11.21 R5.3.30	202252
北海道	釧路市 一部	基準点管理	基準点測量	3級	1点	北海道釧路市 助言 R5.3.3 A0623	株式会社郡土木コンサル タント	R3.8.4 R5.3.27	202528
北海道	苫小牧市 一部	基準点管理	基準点測量	3級	1点	北海道苫小牧市 助言 R5.3.14 A0624	沼田測量設計株式会社	R4.11.21 R5.4.28	202740

東北地方

都道府県名	測量地域	測量目的	測量種別	縮尺・等級	事業量	測量計画機関(助言番号)	測量作業機関	実施時期	ID
青森県	南部町 全域	固定資産	数値撮影(デジタル) 同時調整 写真地図作成(デジタルオルソ)	地上画素寸法16cm 1000 1000	153.19km <sup>2</sup> 153.19km <sup>2</sup> 153.19km <sup>2</sup>	青森県南部町 助言 R4.5.11 B0015	株式会社バスコ	H31.4.25 R5.3.31	194625
青森県	五戸町 全域	固定資産	数値撮影(デジタル) 同時調整 写真地図作成(デジタルオルソ)	地上画素寸法16cm 1000 1000	247.19km <sup>2</sup> 247.19km <sup>2</sup> 177.8km <sup>2</sup>	青森県五戸町 助言 R4.5.11 B0016	株式会社バスコ	R4.4.25 R5.3.31	194629
青森県	弘前市 一部	固定資産	数値撮影(デジタル) 同時調整 写真地図作成(デジタルオルソ)	地上画素寸法16cm 1000 1000	371.95km <sup>2</sup> 371.95km <sup>2</sup> 371.85km <sup>2</sup>	青森県弘前市 助言 R4.5.23 B0021	株式会社バスコ	R4.4.20 R5.3.31	194686
青森県	八戸市 一部	基準点管理	復旧測量(基準点)	再設3級	2点	青森県八戸市 助言 R4.5.13 B0022	株式会社興和	R4.6.13 R4.9.30	194696
青森県	青森市 一部	総合計画	数値撮影(デジタル) 同時調整	地上画素寸法16cm 1000	288.96km <sup>2</sup> 288.96km <sup>2</sup>	青森県青森市 助言 R4.5.23 B0023	株式会社バスコ	R4.5.23 R5.3.31	194771
青森県	東北町 一部	河川管理	数値撮影(デジタル) 数値図化(同時調整含む) 航空レーザ測量	地上画素寸法16.5cm 2500 1000	29.67km <sup>2</sup> 29.67km <sup>2</sup> 17.45km <sup>2</sup>	青森県上北地域県民局 助言 R4.5.23 B0029	国際航業株式会社	R4.4.28 R5.3.25	194810
青森県	むつ市 一部	その他	数値撮影(デジタル) 同時調整 写真地図作成(デジタルオルソ)	地上画素寸法16cm 1000 1000	222.24km <sup>2</sup> 222.24km <sup>2</sup> 222.24km <sup>2</sup>	青森県むつ市 助言 R4.6.2 B0035	アジア航測株式会社	R4.4.19 R4.9.30	195010
青森県	七戸町 一部	その他	航空レーザ測量	1000	76.65km <sup>2</sup>	青森県七戸町 助言 R4.6.13 B0039	株式会社バスコ	R4.4.25 R5.3.24	195097
青森県	八戸市 一部	基準点管理	復旧測量(基準点)	再設3級	1点	青森県八戸市 助言 R4.6.7 B0047	株式会社興和	R4.5.16 R4.10.15	195167
青森県	八戸市 全域	総合計画	数値撮影(デジタル) 同時調整 写真地図作成(デジタルオルソ)	地上画素寸法16cm 1000 1000	305.56km <sup>2</sup> 305.56km <sup>2</sup> 305.56km <sup>2</sup>	青森県八戸市 助言 R4.6.7 B0049	株式会社バスコ	R4.4.27 R5.1.31	195177
青森県	六ヶ所村 一部	固定資産	数値撮影(デジタル) 同時調整 写真地図作成(デジタルオルソ)	地上画素寸法16cm 1000 1000	288.96km <sup>2</sup> 288.96km <sup>2</sup> 288.96km <sup>2</sup>	青森県六ヶ所村 助言 R4.6.7 B0051	株式会社バスコ	R4.5.2 R5.3.24	195181
青森県	十和田市 全域	固定資産	写真地図作成(デジタルオルソ)	1000	725.65km <sup>2</sup>	青森県十和田市 助言 R4.6.22 B0059	株式会社北日本朝日航洋	R4.5.24 R4.11.30	195384
青森県	階上町 全域	総合計画	数値撮影(デジタル) 同時調整 写真地図作成(デジタルオルソ)	地上画素寸法16cm 1000 1000	94.01km <sup>2</sup> 94.01km <sup>2</sup> 94.01km <sup>2</sup>	青森県階上町 助言 R4.6.20 B0071	株式会社バスコ	R4.6.1 R5.3.24	195446
青森県	三戸町 一部	都市計画	数値図化	2500	17.911km <sup>2</sup>	青森県三戸町 助言 R4.7.11 B0103	株式会社北日本朝日航洋	R4.6.4 R5.1.31	195929
青森県	六ヶ所村 一部	道路計画	航空レーザ測量	1000	15km <sup>2</sup>	青森県上北地域県民局 助言 R4.7.12 B0116	日本工営都市空間株式会社	R4.7.6 R4.12.6	196161
青森県	大鰐町 一部	ほ場整備	基準点測量	3級	3点	青森県中地域県民局 助言 R4.8.12 B0148	東北建設コンサルタンツ株式会社	R4.7.25 R5.3.24	197232
青森県	大鰐町 一部	ほ場整備	基準点測量	3級	3点	青森県中地域県民局 助言 R4.8.12 B0149	株式会社大和コンサルタンツ	R4.7.25 R5.3.24	197234
青森県	おいらせ町 全域	固定資産	数値撮影(デジタル) 写真地図作成(デジタルオルソ) 同時調整	地上画素寸法16cm 1000 1000	71.96km <sup>2</sup> 71.96km <sup>2</sup> 71.96km <sup>2</sup>	青森県おいらせ町 助言 R4.8.16 B0152	アジア航測株式会社	R4.8.15 R5.3.31	197287
青森県	三沢市 一部	固定資産	数値撮影(デジタル) 同時調整 写真地図作成(デジタルオルソ)	地上画素寸法16cm 1000 1000	119.87km <sup>2</sup> 119.87km <sup>2</sup> 119.87km <sup>2</sup>	青森県三沢市 助言 R4.8.17 B0153	アジア航測株式会社	R4.8.15 R5.3.31	197289
青森県	むつ市 一部	道路計画	基準点測量 基準点測量 水準測量	2級 3級 3級	11点 33点 30.5km	青森県下北地域県民局 助言 R4.8.18 B0164	有限会社下北測量 株式会社ニッソク 株式会社そうほく設計	R4.7.4 R4.12.23	197426
青森県	青森市 全域	地盤変動調査	水準測量 水準測量 水準測量	1級 2級 1級	62.165km <sup>2</sup> 38.795km <sup>2</sup> 4.294km <sup>2</sup>	青森県青森市 助言 R4.8.24 B0168	東北測量株式会社	R4.8.8 R5.3.31	197476
青森県	三戸町 一部	道路計画	基準点測量 基準点測量 路線測量 現地測量(数値地形図作成) 用地測量	3級 4級 4級 500	2点 5点 0.26km <sup>2</sup> 0.013km <sup>2</sup> 0.0162km <sup>2</sup>	青森県三八地域県民局 助言 R4.8.29 B0176	エイコウコンサルタンツ株式会社	R4.8.22 R5.7.31	197613
青森県	大鰐町 一部	ほ場整備	基準点測量	3級	3点	青森県中地域県民局 助言 R4.9.13 B0195	株式会社弘明技術	R4.8.4 R5.3.24	198294
青森県	弘前市 一部	ほ場整備	基準点測量	3級	10点	青森県中地域県民局 助言 R4.9.13 B0196	セントラル技研株式会社	R4.7.5 R5.1.31	198296
青森県	田子町 一部	道路計画	基準点測量 基準点測量 路線測量 現地測量(数値地形図作成) 用地測量	3級 4級 4級 500	3点 2点 0.25km <sup>2</sup> 0.012km <sup>2</sup> 0.0075km <sup>2</sup>	青森県三八地域県民局 助言 R4.9.28 B0221	株式会社館建設コンサルタンツ	R4.9.12 R5.11.30	198729
青森県	田子町 一部	道路計画	基準点測量 基準点測量 路線測量 現地測量(数値地形図作成) 用地測量	3級 4級 4級 500	2点 4点 0.2km <sup>2</sup> 0.011km <sup>2</sup> 0.0111km <sup>2</sup>	青森県三八地域県民局 助言 R4.9.28 B0222	株式会社興和	R4.9.12 R5.11.30	198733
青森県	平内町 一部	森林計画	航空レーザ測量	500	55.44km <sup>2</sup>	青森県農林水産部林政課 助言 R4.10.5 B0232	アジア航測株式会社	R4.10.5 R5.1.31	199003
青森県	鶴田町 一部	その他	基準点測量	3級	12点	農林水産省東北農政局津軽土地改良建設事務所 助言 R4.10.5 B0233	日化エンジニアリング株式会社	R4.9.7 R5.3.17	199014
青森県	青森市 一部	土地改良	基準点測量 基準点測量 水準測量 路線測量 現地測量(数値地形図作成) 用地測量	3級 4級 3級 500	3点 7点 6.7km 0.38km <sup>2</sup> 0.008km <sup>2</sup> 0.0448km <sup>2</sup>	青森県東青地域県民局 助言 R4.10.13 B0247	株式会社みちのく計画	R4.7.27 R5.9.29	199149
青森県	青森市 一部	土地改良	基準点測量 基準点測量 水準測量 路線測量 現地測量(数値地形図作成) 用地測量	3級 4級 3級 500	3点 6点 5.5km 0.38km <sup>2</sup> 0.008km <sup>2</sup> 0.0419km <sup>2</sup>	青森県東青地域県民局 助言 R4.10.13 B0248	株式会社開発技研	R4.7.27 R5.9.29	199151
青森県	佐井村 一部	砂防計画	航空レーザ測量	1000 1000	8.6km <sup>2</sup> 31km <sup>2</sup>	青森県下北地域県民局 助言 R4.10.12 B0250	アジア航測株式会社	R4.9.20 R5.3.24	199276
青森県	平川市 一部	その他	基準点測量	2級	5点	青森県中地域県民局 助言 R4.10.20 B0262	株式会社大成コンサル	R4.8.31 R5.3.24	199643
青森県	田子町 一部	河川計画	基準点測量 基準点測量 路線測量 現地測量(数値地形図作成) 用地測量	3級 4級 4級 500	2点 7点 0.4km 0.034km <sup>2</sup> 0.0096km <sup>2</sup>	青森県三八地域県民局 助言 R4.10.20 B0264	株式会社ジルコ	R4.9.8 R5.3.24	199650
青森県	藤崎町 一部	道路計画	基準点測量	3級	2点	東北地方整備局青森河川国道事務所 助言 R4.10.24 B0274	株式会社キタコン	R4.10.7 R5.3.17	199717
青森県	弘前市 一部	その他	基準点測量	2級	3点	青森県中地域県民局 助言 R4.11.2 B0288	株式会社増川プロジェクト 技研	R4.8.31 R5.3.24	200040
青森県	新郷村 一部	河川計画	基準点測量 基準点測量 路線測量 現地測量(数値地形図作成) 用地測量	3級 4級 4級 500	2点 7点 0.4km 0.021km <sup>2</sup> 0.0018km <sup>2</sup>	青森県三八地域県民局 助言 R4.11.2 B0290	NTCコンサルタンツ株式会社	R4.10.11 R5.3.24	200043
青森県	五所川原市 一部	土地改良	基準点測量 基準点測量 現地測量(数値地形図作成) 路線測量	3級 4級 500	3点 11点 0.054km <sup>2</sup> 0.48km <sup>2</sup>	青森県西北地域県民局 助言 R4.11.2 B0291	株式会社ジルコ	R4.10.17 R5.3.15	200045
青森県	黒石市 一部	その他	基準点測量	2級	2点	青森県中地域県民局 助言 R4.11.2 B0294	株式会社キタコン	R4.8.26 R5.3.24	200065
青森県	七戸町 一部 東北町 一部	道路計画	基準点測量 水準測量	2級 3級	16点 15.1km	東北地方整備局青森河川国道事務所 助言 R4.11.14 B0301	株式会社キタコン アーステック・ダイワ技術サービスJV エイト技術株式会社 株式会社コソカ技研	R4.7.27 R4.11.28	200172
青森県	弘前市 一部	その他	基準点測量	2級	3点	青森県中地域県民局 助言 R4.11.8 B0304	株式会社日本水エコンサ ルタンツ	R4.8.24 R5.3.24	200249
青森県	青森市 一部	道路台帳	基準点測量	4級	48点	青森県青森市 助言 R4.11.9 B0306	株式会社しんとう計測	R4.9.28 R5.3.17	200286
青森県	七戸町 一部	道路計画	基準点測量 水準測量	2級 3級	4点 6.5km	青森県上北地域県民局 助言 R4.11.9 B0308	株式会社コソカ技研	R4.11.1 R5.1.31	200306

都道府県名	測量地域	測量目的	測量種別	縮尺・等級	事業量	測量計画機関(助言番号)	測量作業機関	実施時期	ID
青森県	鶴田町 一部 板柳町 一部 藤崎町 一部 弘前市 一部	その他	航空レーザー測量	1000	107.17km <sup>2</sup>	東北地方整備局青森河川国道事務所 助言 R4.11.15 B0316	朝日航洋株式会社	R4.9.27 R4.12.23	200384
青森県	八戸市 一部	その他	基準点測量	4級	228点	法務省青森地方方法務局 助言 R4.11.14 B0318	有限会社般名測量事務所	R4.11.1 R5.2.28	200400
青森県	板柳町 一部 五所川原市 一部	土地改良	基準点測量 基準点測量	2級 4級	2点 24点	農林水産省東北農政局北奥羽土地改良調査管理事務所 助言 R4.11.16 B0319	株式会社三祐コンサルタンツ	R4.6.22 R5.3.10	200407
青森県	三戸町 一部	河川計画	基準点測量 基準点測量 路線測量 現地測量(数値地形図作成) 用地測量	3級 4級 500	2点 7点 0.4km 0.042km <sup>2</sup> 0.0061km <sup>2</sup>	青森県三八地域県民局 助言 R4.11.15 B0320	株式会社三祐コンサルタンツ	R4.10.20 R5.3.24	200422
青森県	五所川原市 一部	土地改良	基準点測量 基準点測量 現地測量(数値地形図作成) 路線測量	3級 4級 500	3点 13点 0.038km <sup>2</sup> 0.64km	青森県西北地域県民局 助言 R4.11.15 B0321	株式会社新東洋技術コンサルタンツ	R4.11.7 R5.3.15	200425
青森県	新郷村 一部 五戸町 一部	その他	現地測量(数値地形図作成) 河川測量 基準点測量 用地測量	500 3級	0.018km <sup>2</sup> 0.45km 10点 0.018km <sup>2</sup>	青森県三八地域県民局 助言 R5.2.8 B0344	株式会社第一測量設計	R4.8.27 R5.3.24	200817
青森県	東北町 一部	河川管理	航空レーザー測量	1000	2.27km <sup>2</sup>	東北地方整備局高瀬川河川事務所 助言 R4.12.1 B0351	朝日航洋株式会社	R4.9.16 R5.5.31	200945
青森県	中泊町 一部	土地改良	基準点測量 基準点測量 現地測量(数値地形図作成) 路線測量 用地測量	3級 4級 500	2点 1点 0.007km <sup>2</sup> 0.1km 0.007km <sup>2</sup>	青森県西北地域県民局 助言 R4.12.16 B0374	株式会社ニッソク	R4.11.22 R5.3.15	201490
青森県	つがる市 一部	土地改良	基準点測量	3級	2点	青森県西北地域県民局 助言 R4.12.19 B0378	秀和設計コンサルタンツ株式会社	R4.11.22 R5.3.31	201492
青森県	藤崎町 一部 弘前市 一部	河川管理	水準測量	3級	7.208km	東北地方整備局青森河川国道事務所 助言 R4.12.19 B0378	株式会社キタコン	R4.8.30 R5.2.16	201512
青森県	新郷村 一部	農道管理	基準点測量 現地測量(数値地形図作成) 路線測量 用地測量	3級 500	2点 0.004km <sup>2</sup> 0.08km 0.003km <sup>2</sup>	青森県三八地域県民局 助言 R4.12.23 B0382	株式会社興和	R4.12.21 R5.2.20	201671
青森県	八戸市 一部	基準点管理	復旧測量(基準点)	移転3級	1点	青森県八戸市 助言 R5.2.2 B0408	株式会社岩沢測量コンサル	R5.3.15 R5.6.15	202183
青森県	八戸市 一部	基準点管理	復旧測量(基準点)	移転3級	1点	青森県八戸市 助言 R5.2.6 B0411	株式会社興和	R5.2.1 R5.10.31	202215
青森県	五所川原市 一部	土地改良	基準点測量 基準点測量 現地測量(数値地形図作成) 路線測量 用地測量	3級 4級 500	3点 9点 0.051km <sup>2</sup> 0.51km	青森県西北地域県民局 助言 R5.2.16 B0415	株式会社三祐コンサルタンツ	R4.11.14 R5.3.15	202318
青森県	深浦町 一部	土地改良	基準点測量 基準点測量 現地測量(数値地形図作成) 路線測量	3級 4級 500	2点 7点 0.011km <sup>2</sup> 0.3km	青森県西北地域県民局 助言 R5.2.24 B0422	東北建設コンサルタンツ株式会社	R4.10.6 R5.5.31	202427
青森県	つがる市 一部	土地改良	基準点測量 基準点測量 現地測量(数値地形図作成) 路線測量 用地測量	3級 4級 500	6点 12点 0.0039km <sup>2</sup> 0.88km 0.0039km <sup>2</sup>	青森県西北地域県民局 助言 R5.3.2 B0430	東信技術株式会社	R4.11.15 R5.3.10	202588
岩手県	奥州市 一部	都市計画	数値図化	1000	0.2km <sup>2</sup>	岩手県奥州市 助言 R4.5.10 B0010	国際航業株式会社	R3.4.1 R5.3.1	194410
岩手県	矢巾町 全域	固定資産	数値撮影(デジタル) 写真地図作成(デジタルオルソ)	地上画素寸法16cm 1000	124.63km <sup>2</sup> 67.32km <sup>2</sup>	岩手県矢巾町 助言 R4.5.23 B0024	株式会社バスコ	R4.4.22 R5.3.17	194781
岩手県	盛岡市 一部 矢巾町 一部	河川管理	航空レーザー測量	1000	15.06km <sup>2</sup>	東北地方整備局岩手河川国道事務所 助言 R4.5.23 B0027	国際航業株式会社	R4.4.28 R4.12.16	194792
岩手県	西和賀町 一部	その他	数値撮影(デジタル) 同時調整 写真地図作成(デジタルオルソ)	地上画素寸法16cm 1000 1000	345.72km <sup>2</sup> 345.72km <sup>2</sup> 178.08km <sup>2</sup>	岩手県西和賀町 助言 R4.5.23 B0030	新日本設計株式会社	R4.5.23 R5.3.18	194817
岩手県	普代村 一部 田野畑村 一部	道路台帳	MMS計測 数値図化	500 500	8km 8km	東北地方整備局三陸国道事務所 助言 R4.5.23 B0031	国際航業株式会社	R4.3.16 R4.9.16	194825
岩手県	盛岡市 一部	土地画整理	基準点測量 基準点測量 現地測量(数値地形図作成)	3級 4級 500	8点 37点 0.044km <sup>2</sup>	岩手県盛岡市 助言 R4.5.24 B0032	昭和株式会社	R4.5.13 R5.3.31	194860
岩手県	花巻市 一部	その他	数値撮影(デジタル) 写真地図作成(デジタルオルソ)	地上画素寸法11cm 1000	760.8km <sup>2</sup> 760.8km <sup>2</sup>	岩手県花巻市 助言 R4.5.31 B0034	アジア航測株式会社	R4.4.22 R4.9.20	194930
岩手県	西和賀町 一部	道路計画	基準点測量 水準測量	2級 3級	4点 5.78km	東日本高速道路株式会社東北支社構手工事事務所 助言 R4.6.2 B0038	株式会社いずみエンジニアリング	R3.12.3 R5.1.26	195054
岩手県	金ヶ崎町 一部	都市計画	数値図化	2500	18km <sup>2</sup>	岩手県金ヶ崎町 助言 R4.6.29 B0090	国際航業株式会社	R4.5.31 R4.11.21	195652
岩手県	西和賀町 一部	土地改良	基準点測量 基準点測量	2級 4級	22点 481点	岩手県南広域振興局 助言 R4.6.29 B0097	株式会社タックエンジニアリング	R4.4.22 R5.2.28	195770
岩手県	大槌町 全域	固定資産	数値撮影(デジタル) 同時調整 写真地図作成(デジタルオルソ)	地上画素寸法11.8cm 1000 1000	200.42km <sup>2</sup> 200.42km <sup>2</sup> 200.42km <sup>2</sup>	岩手県大槌町 助言 R4.6.29 B0098	株式会社北日本朝日航洋	R4.6.1 R5.2.28	195794
岩手県	北上市 一部	固定資産	数値撮影(デジタル) 同時調整 写真地図作成(デジタルオルソ)	地上画素寸法16cm 1000 1000	442.5km <sup>2</sup> 442.5km <sup>2</sup> 262.99km <sup>2</sup>	岩手県北上市 助言 R4.7.6 B0104	株式会社バスコ	R4.7.6 R5.3.17	195930
岩手県	住田町 一部	森林計画	航空レーザー測量	500	38km <sup>2</sup>	岩手県住田町 助言 R4.7.12 B0109	アジア航測株式会社	R4.6.3 R5.3.17	196029
岩手県	宮古市 一部	都市計画	修正測量	2500	6km <sup>2</sup>	岩手県宮古市 助言 R4.7.12 B0111	国際航業株式会社	R4.5.24 R5.3.15	196042
岩手県	盛岡市 一部	森林計画	航空レーザー測量	500	18km <sup>2</sup>	岩手県盛岡市 助言 R4.7.12 B0115	株式会社バスコ	R4.6.3 R5.2.28	196159
岩手県	北上市 一部	森林計画	航空レーザー測量	500	48.26km <sup>2</sup>	岩手県北上市 助言 R4.7.21 B0126	株式会社バスコ	R4.7.21 R5.3.31	196456
岩手県	八幡平市 一部	森林計画	航空レーザー測量	500	52.45km <sup>2</sup>	岩手県八幡平市 助言 R4.7.21 B0127	株式会社バスコ	R4.7.21 R5.3.17	196458
岩手県	大船渡市 一部	森林計画	航空レーザー測量 数値撮影(デジタル)	500 230km	230km <sup>2</sup> 230km <sup>2</sup>	岩手県大船渡市 助言 R4.7.25 B0132	株式会社バスコ	R4.6.1 R5.2.28	196551
岩手県	二戸市 一部 滝沢市 一部 岩手町 一部 一戸町 一部	道路管理	基準点測量	2級	14点	東北地方整備局岩手河川国道事務所 助言 R4.7.26 B0134	北栄調査設計株式会社	R4.7.12 R4.12.16	196668
岩手県	盛岡市 一部	土地画整理	基準点測量 基準点測量 現地測量(数値地形図作成) 航空レーザー測量	2級(再設) 4級 500 500	1点 115点 0.04km <sup>2</sup> 39.78km <sup>2</sup>	岩手県盛岡市 助言 R4.8.3 B0140	株式会社バスコ	R4.8.1 R5.6.30	196958
岩手県	雫石町 一部	森林計画	航空レーザー測量	500	39.78km <sup>2</sup>	岩手県雫石町 助言 R4.8.8 B0143	株式会社バスコ	R4.6.3 R5.3.15	197022
岩手県	盛岡市 一部	土地画整理	基準点測量 現地測量(数値地形図作成)	4級 500	47点 0.033km <sup>2</sup>	岩手県盛岡市 助言 R4.8.8 B0145	昭和株式会社	R4.7.25 R5.3.31	197076
岩手県	宮古市 一部	森林計画	航空レーザー測量	500	114.81km <sup>2</sup>	岩手県宮古市 助言 R4.9.20 B0147	株式会社バスコ	R4.7.5 R5.2.28	197160
岩手県	久慈市 一部	砂防計画	航空レーザー測量	1000	141.75km <sup>2</sup>	岩手県北広域振興局 助言 R4.8.16 B0160	株式会社バスコ	R4.8.16 R5.3.15	197365
岩手県	久慈市 一部	砂防計画	数値撮影(デジタル)	地上画素寸法20cm	613km <sup>2</sup>	岩手県北広域振興局 助言 R4.8.16 B0161	株式会社バスコ	R4.8.16 R5.3.15	197367
岩手県	奥州市 全域	固定資産	数値撮影(デジタル) 同時調整 写真地図作成(デジタルオルソ)	地上画素寸法11.8cm 1000 1000	993.3km <sup>2</sup> 993.3km <sup>2</sup> 993.3km <sup>2</sup>	岩手県奥州市 助言 R4.8.18 B0162	株式会社北日本朝日航洋	R4.7.13 R5.2.28	197397
岩手県	奥州市 全域	固定資産	数値撮影(デジタル) 同時調整 写真地図作成(デジタルオルソ)	地上画素寸法11.8cm 1000 1000	210km <sup>2</sup> 210km <sup>2</sup> 210km <sup>2</sup>	岩手県西和賀町 助言 R4.8.18 B0163	株式会社北日本朝日航洋	R4.7.13 R5.2.28	197403
岩手県	大槌町 一部 釜石市 一部	砂防計画	数値撮影(デジタル) 同時調整 現地測量(数値地形図作成) 航空レーザー測量	2500 2500 2500 1000	210km <sup>2</sup> 564km <sup>2</sup> 564km <sup>2</sup> 564km <sup>2</sup>	岩手県沿岸広域振興局 助言 R4.8.24 B0169	アジア航測株式会社	R4.7.8 R5.3.15	197478
岩手県	陸前高田市 一部	道路計画	基準点測量 現地測量(数値地形図作成) 路線測量	4級 500	30点 0.065km <sup>2</sup> 1.1km	東北地方整備局南三陸沿岸国道事務所 助言 R4.8.24 B0175	株式会社タックエンジニアリング	R4.8.17 R4.12.20	197611

都道府県名	測量地域	測量目的	測量種別	縮尺・等級	事業量	測量計画機関(助言番号)	測量作業機関	実施時期	ID	
岩手県	一関市 一部	土地改良	基準点測量	2級	6点	岩手県南広域振興局農政部一関農村整備センター 助言 R4.8.25 B0178	株式会社総合土木コンサルタンツ	R4.8.10 R5.3.17	197673	
岩手県	陸前高田市 一部	固定資産	数値撮影(デジタル) 同時調整 写真地図作成(デジタルオゾン)	地上画素寸法20cm 2500 2500	435.4km <sup>2</sup> 435.4km <sup>2</sup> 270.54km <sup>2</sup>	岩手県陸前高田市 助言 R4.8.31 B0179	株式会社バスコ	R4.8.31 R5.3.17	197834	
岩手県	久慈市 一部	固定資産	数値撮影(デジタル) 同時調整 写真地図作成(デジタルオゾン)	地上画素寸法16.7cm 1000 1000	623.14km <sup>2</sup> 623.14km <sup>2</sup> 623.14km <sup>2</sup>	岩手県久慈市 助言 R4.8.31 B0180	株式会社バスコ	R4.8.31 R5.2.28	197840	
岩手県	盛岡市 一部 矢巾町 一部	道路計画	基準点測量 水準測量	2級 3級	16点 15.5km	東北地方整備局岩手河川国道事務所 助言 R4.9.6 B0185	新和設計株式会社	R4.6.29 R5.2.28	197988	
岩手県	宮古市 一部 釜石市 一部 大槌町 一部 岩泉町 一部 普代村 一部 石巻市 一部 栗原市 一部 南三陸町 一部 福島市 一部	大船渡市 一部 奥州市 一部 山田町 一部 田野畑村 一部 気仙沼市 一部 東松島市 一部	道路計画	MMS計測	500	516km	東北地方整備局道路部交通対策課 助言 R4.9.6 B0186	株式会社バスコ	R4.8.5 R4.12.23	197999
福島県	岩手県	花巻市 一部	土地改良	数値撮影(デジタル) 同時調整	地上画素寸法11.5cm 1000	4.84km <sup>2</sup> 4.84km <sup>2</sup>	岩手県南広域振興局 助言 R4.9.28 B0192	株式会社北日本朝日航洋	R4.4.1 R5.2.28	198251
岩手県	陸前高田市 一部	森林計画	航空レーザ測量	500	136.77km <sup>2</sup>	岩手県陸前高田市 助言 R4.9.13 B0198	株式会社バスコ	R4.7.20 R5.3.17	198389	
岩手県	岩泉町 一部 田野畑村 一部	砂防計画	航空レーザ測量 数値撮影(デジタル) 同時調整	1000 地上画素寸法13cm 2500	1078.5km <sup>2</sup> 1078.5km <sup>2</sup> 1078.5km <sup>2</sup>	岩手県沿岸広域振興局 助言 R4.9.14 B0201	アジア航測株式会社	R4.8.26 R5.3.10	198451	
岩手県	大船渡市 一部	砂防計画	数値撮影(デジタル) 同時調整 航空レーザ測量	1000 1000 1000	508.5km <sup>2</sup> 508.5km <sup>2</sup> 103.5km <sup>2</sup>	岩手県沿岸広域振興局 助言 R4.9.28 B0214	国際航業株式会社	R4.6.23 R5.3.15	198574	
岩手県	全域	森林計画	航空レーザ測量	500	345km <sup>2</sup>	岩手県 助言 R4.9.27 B0217	朝日航洋株式会社	R4.9.16 R5.3.15	198660	
岩手県	花巻市 一部	土地改良	基準点測量	3級	68点	岩手県南広域振興局 助言 R4.9.28 B0225	株式会社北日本朝日航洋	R4.4.1 R5.2.28	198831	
岩手県	北上市 一部	ほ場整備	基準点測量	2級	8点	岩手県南広域振興局 助言 R4.9.30 B0227	慶長測量設計株式会社	R4.8.19 R5.2.10	198925	
岩手県	盛岡市 一部	その他	基準点測量	4級	96点	法務省盛岡地方法務局 助言 R4.10.5 B0235	あおぞら土地家屋調査士法人	R4.10.11 R5.2.28	199081	
岩手県	一関市 一部	土地改良	基準点測量	2級	14点	岩手県南広域振興局農政部一関農村整備センター 助言 R4.10.5 B0242	株式会社エヌティーコンサルタンツ	R4.9.26 R5.3.17	199128	
岩手県	洋野町 一部	道路管理	MMS計測	500	20km	東北地方整備局三陸国道事務所 助言 R4.10.20 B0258	株式会社バスコ 株式会社吉田測量設計	R4.10.20 R4.10.31	199603	
岩手県	大船渡市 一部	道路計画	基準点測量	3級	6点	岩手県沿岸広域振興局大船渡土木センター 助言 R4.10.20 B0266	株式会社タックエンジニアリング	R4.10.15 R5.6.30	199663	
岩手県	宮古市 一部	その他	基準点測量 基準点測量	3級 4級	15点 166点	法務省盛岡地方法務局 助言 R4.10.20 B0272	有限会社山本測量設計	R4.6.24 R5.12.22	199692	
岩手県	宮古市 一部 大槌町 一部 山田町 一部	砂防計画	数値撮影(デジタル) 同時調整 航空レーザ測量	地上画素寸法20cm 1000 1000	712.5km <sup>2</sup> 712.5km <sup>2</sup> 712.5km <sup>2</sup>	岩手県沿岸広域振興局 助言 R4.10.27 B0280	国際航業株式会社	R4.8.18 R5.3.15	199760	
岩手県	山田町 一部	都市計画	基準点測量 基準点測量 基準点測量	改測3級 3級 4級	6点 1点 232点	岩手県山田町 助言 R4.11.17 B0289	株式会社八州	R4.10.11 R5.3.31	200042	
岩手県	大船渡市 一部	固定資産	数値撮影(デジタル) 同時調整 写真地図作成(デジタルオゾン)	2500 2500	322.51km <sup>2</sup> 322.51km <sup>2</sup>	岩手県大船渡市 助言 R5.1.12 B0342	株式会社バスコ	R5.1.12 R5.2.22	200805	
岩手県	盛岡市 一部 矢巾町 一部	道路計画	UAVレーザ測量 MMS計測 地上レーザ測量(三次元点群)	500 500 2500	0.86km <sup>2</sup> 10.9km <sup>2</sup> 0.01km <sup>2</sup>	東北地方整備局岩手河川国道事務所 助言 R4.12.1 B0347	新和設計株式会社	R4.9.29 R5.2.28	200903	
岩手県	一関市 一部	河川管理	数値図化	2500	8.72km <sup>2</sup>	岩手県南広域振興局 助言 R4.12.1 B0348	株式会社北日本朝日航洋	R4.9.9 R5.3.15	200905	
岩手県	宮古市 一部	その他	基準点測量	3級	5点	岩手県沿岸広域振興局 助言 R4.12.6 B0354	東北エンジニアリング株式会社	R4.11.25 R5.1.24	201129	
岩手県	北上市 一部	土地改良	基準点測量	2級	2点	岩手県南広域振興局 助言 R4.12.6 B0357	株式会社岩手開発測量設計	R4.11.1 R5.2.28	201151	
岩手県	陸前高田市 一部	都市計画	数値図化	2500	30.77km <sup>2</sup>	岩手県陸前高田市 助言 R4.12.19 B0361	株式会社バスコ	R4.12.19 R5.3.24	201223	
岩手県	一戸町 一部	ほ場整備	基準点測量	2級	9点	岩手県東北広域振興局 助言 R4.12.19 B0376	株式会社一測設計	R4.12.19 R5.2.15	201494	
岩手県	花巻市 一部	都市計画	修正測量	2500	15km <sup>2</sup>	岩手県花巻市 助言 R4.12.22 B0381	アジア航測株式会社	R4.11.7 R5.3.31	201613	
岩手県	洋野町 一部	道路台帳	MMS計測 数値図化	500 500	4.2km <sup>2</sup> 0.36km <sup>2</sup>	東北地方整備局三陸国道事務所 助言 R5.1.12 B0385	国際航業株式会社	R4.8.17 R5.1.31	201821	
岩手県	田野畑村 一部	道路管理	MMS計測	500	6km	東北地方整備局三陸国道事務所 助言 R5.2.28 B0428	株式会社バスコ 株式会社吉田測量設計	R5.2.28 R5.3.31	202534	
岩手県	宮古市 一部	河川管理	数値図化	2500	33.2km <sup>2</sup>	岩手県沿岸広域振興局土木部宮古土木センター 助言 R5.3.30 B0436	株式会社北日本朝日航洋	R4.12.13 R5.8.31	202887	
宮城県	仙台市 一部	基準点管理	復旧測量(基準点)	3級(移設)	2点	宮城県仙台市 助言 R4.4.20 B0003	株式会社秋元技術コンサルタンツ	R4.4.18 R4.7.9	194314	
宮城県	仙台市 一部	河川計画	基準点測量	3級	8点	宮城県仙台土木事務所 助言 R4.4.20 B0005	株式会社アドテック	R4.3.9 R4.11.30	194330	
宮城県	仙台市 一部	基準点管理	復旧測量(基準点)	3級(移設)	1点	宮城県仙台市 助言 R4.4.21 B0008	大橋調査株式会社	R4.4.1 R5.3.31	194362	
宮城県	色麻町 一部	その他	数値撮影(デジタル) 同時調整 写真地図作成(デジタルオゾン)	地上画素寸法16cm 1000 1000	79.63km <sup>2</sup> 79.63km <sup>2</sup> 79.63km <sup>2</sup>	宮城県色麻町 助言 R4.5.16 B0014	株式会社バスコ	R4.4.15 R4.9.30	194613	
宮城県	石巻市 一部	河川管理	修正測量	2500	75km <sup>2</sup>	東北地方整備局北上川下流河川事務所 助言 R4.5.23 B0028	株式会社バスコ	R4.5.23 R4.12.23	194799	
宮城県	東松島市 一部 大崎市 一部 大和町 一部 大郷町 一部 美里町 全域 村田町 一部	河川管理	航空レーザ測量	500	339.4km <sup>2</sup>	東北地方整備局北上川下流河川事務所 助言 R4.6.7 B0040	株式会社バスコ	R4.6.7 R4.12.23	195116	
宮城県	宮城県 全域 多賀城市 全域 松島町 全域 七ヶ浜町 全域 利府町 全域 仙台市 一部	固定資産	数値撮影(デジタル) 同時調整 写真地図作成(デジタルオゾン)	地上画素寸法12cm 1000 1000	78.41km <sup>2</sup> 78.41km <sup>2</sup> 78.41km <sup>2</sup>	宮城県村田町 助言 R4.6.13 B0046	株式会社バスコ	R4.5.16 R4.9.30	195165	
宮城県	仙台市 一部	基準点管理	復旧測量(基準点)	3級(移設)	1点	宮城県仙台市 助言 R4.6.16 B0067	株式会社秋元技術コンサルタンツ	R4.6.13 R4.8.31	195412	
宮城県	塩竈市 全域 松島町 全域 利府町 全域 仙台市 一部	固定資産	数値撮影(デジタル) 同時調整 写真地図作成(デジタルオゾン)	地上画素寸法10cm 1000 1000	148.7km <sup>2</sup> 148.7km <sup>2</sup> 148.7km <sup>2</sup>	宮城県松島町 助言 R4.6.20 B0073	株式会社バスコ	R4.5.27 R5.2.24	195450	
宮城県	仙台市 一部	ほ場整備	基準点測量 基準点測量 水準測量	3級 4級 4級	6点 24点 2.2km	宮城県仙台地方振興事務所 助言 R4.6.23 B0078	株式会社サトー技建	R4.7.1 R4.12.20	195587	
宮城県	涌谷町 一部 石巻市 一部	その他	航空レーザ測量	1000	367.66km <sup>2</sup>	東北地方整備局北上川下流河川事務所 助言 R4.6.21 B0083	朝日航洋株式会社	R4.6.21 R4.12.23	195601	
宮城県	石巻市 一部	ほ場整備	基準点測量 基準点測量	3級 4級	12点 59点	宮城県東部地方振興事務所 助言 R4.6.23 B0084	株式会社仙台土木設計	R4.6.20 R5.3.24	195609	
宮城県	東松島市 一部	都市計画	基準点測量 基準点測量 水準測量	2級 3級 3級	1点 1点 3.3km	宮城県東松島市 助言 R4.6.23 B0088	株式会社国際開発コンサルタンツ	R4.6.10 R4.12.28	195636	
宮城県	女川町 全域	固定資産	数値撮影(デジタル) 同時調整 写真地図作成(デジタルオゾン)	地上画素寸法16cm 1000 1000	203.4km <sup>2</sup> 203.4km <sup>2</sup> 65.7km <sup>2</sup>	宮城県女川町 助言 R4.6.29 B0091	株式会社バスコ	R4.5.25 R5.3.22	195654	
宮城県	松島町 一部	土地地区画整理	基準点測量 水準測量	2級 3級	8点 14.3km	(仮称)松島町初原土地地区画整理 組合設立準備委員会 助言 R4.6.27 B0095	株式会社東北構造社	R4.7.1 R4.10.31	195710	
宮城県	仙台市 一部	都市計画	数値撮影(デジタル) 同時調整	地上画素寸法14cm 1000	1.87km <sup>2</sup> 1.87km <sup>2</sup>	国土交通省都市局都市政策課 助言 R4.7.11 B0101	国際航業株式会社	R4.6.10 R5.2.22	195923	
宮城県	亶理町 一部 岩沼市 一部 柴田町 一部 角田市 一部	河川管理	航空レーザ測深	1000	3.16km <sup>2</sup>	東北地方整備局仙台河川国道事務所 助言 R4.7.12 B0110	株式会社バスコ	R4.4.1 R5.3.31	196033	

都道府県名	測量地域	測量目的	測量種別	縮尺・等級	事業量	測量計画機関(助言番号)	測量作業機関	実施時期	ID
宮城県	石巻市 一部	河川計画	水準測量	3級	4.1km	東北地方整備局北上川下流河川事務所 助言 R4.8.3 B0122	株式会社ダイワ技術サービス	R4.3.26 R4.9.30	196303
宮城県	仙台市 一部	森林計画	航空レーザ測量	500	38.3km <sup>2</sup>	宮城県仙台市 助言 R4.7.19 B0125	株式会社バスコ	R4.7.8 R5.3.24	196365
宮城県	大崎市 一部	固定資産	数値撮影(デジタル) 同時調整 写真地図作成(デジタルオルソ)	地上画素寸法16cm 1000 1000	796.76km <sup>2</sup> 796.76km <sup>2</sup> 796.76km <sup>2</sup>	宮城県大崎市 助言 R4.8.1 B0133	株式会社バスコ	R4.7.15 R5.3.22	196663
宮城県	大和町 一部	都市計画	数値図化 水準測量	1000 3級	0.74km <sup>2</sup> 7km	宮城県大和町 助言 R4.8.1 B0135	株式会社バスコ	R4.7.19 R5.3.24	196676
宮城県	大崎市 一部 栗原市 一部	道路計画	数値撮影(デジタル) 同時調整 数値図化 航空レーザ測量	27km 2500 2500 2500	地上画素寸法15cm 10km <sup>2</sup> 10km <sup>2</sup> 10km <sup>2</sup>	東北地方整備局仙台河川国道事務所 助言 R4.8.16 B0159	国際航業株式会社	R4.7.20 R4.10.31	197363
宮城県	山元町 一部	海岸保全	航空レーザ測深	1000	7.24km <sup>2</sup>	東北地方整備局仙台河川国道事務所 助言 R4.8.24 B0177	朝日航洋株式会社	R4.8.25 R5.2.28	197615
宮城県	石巻市 一部	河川計画	基準点測量	3級	7点	宮城県東部土木事務所 助言 R4.9.5 B0183	株式会社西條設計コンサルタント	R4.7.15 R5.1.31	197926
宮城県	石巻市 一部	ほ場整備	基準点測量	3級 4級	17点 82点	宮城県東部地方振興事務所 助言 R4.9.12 B0190	株式会社大江設計	R4.8.31 R5.2.28	198115
宮城県	丸森町 一部	固定資産	数値撮影(デジタル) 同時調整 写真地図作成(デジタルオルソ)	地上画素寸法16cm 1000 1000	81.72km <sup>2</sup> 81.72km <sup>2</sup> 11.51km <sup>2</sup>	宮城県丸森町 助言 R4.9.13 B0199	株式会社バスコ	R4.7.16 R5.3.24	198396
宮城県	東松島市 全域	固定資産	数値撮影(デジタル) 同時調整 写真地図作成(デジタルオルソ)	地上画素寸法8cm 500 500	101.36km <sup>2</sup> 101.36km <sup>2</sup> 101.36km <sup>2</sup>	宮城県東松島市 助言 R4.9.13 B0200	株式会社バスコ	R4.8.24 R5.3.31	198400
宮城県	大崎市 一部	土地改良	基準点測量 基準点測量 基準点測量	2級 3級 4級	4点 15点 82点	宮城県北部地方振興事務所 助言 R4.9.13 B0202	株式会社サトー技建	R4.9.1 R5.2.28	198454
宮城県	石巻市 一部	ほ場整備	基準点測量 基準点測量	3級 4級	4点 20点	宮城県東部地方振興事務所 助言 R4.9.13 B0204	株式会社古川測量設計事務所	R4.9.5 R5.3.20	198466
宮城県	岩沼市 一部	固定資産	数値撮影(デジタル) 同時調整	地上画素寸法11.5cm 1000	60.45km <sup>2</sup> 60.45km <sup>2</sup>	宮城県岩沼市 助言 R4.9.20 B0211	朝日航洋株式会社	R4.7.29 R5.3.24	198563
宮城県	山元町 全域	固定資産	数値撮影(デジタル) 同時調整	地上画素寸法11.5cm 1000	64.58km <sup>2</sup> 64.58km <sup>2</sup>	宮城県山元町 助言 R4.9.20 B0212	朝日航洋株式会社	R4.7.26 R5.3.17	198565
宮城県	亶理町 全域	固定資産	数値撮影(デジタル) 同時調整	地上画素寸法11.5cm 1000	73.6km <sup>2</sup> 73.6km <sup>2</sup>	宮城県亶理町 助言 R4.9.20 B0213	朝日航洋株式会社	R4.4.1 R5.3.24	198567
宮城県	大衡村 一部	その他	基準点測量 基準点測量	3級 4級	4点 12点	宮城県王城寺原補償工事事務所 助言 R4.9.26 B0215	株式会社サトー技建	R4.9.1 R5.3.24	198627
宮城県	石巻市 一部 女川町 一部	道路計画	基準点測量 基準点測量 水準測量	2級 3級 3級	11点 3点 24km	東北地方整備局仙台河川国道事務所 助言 R4.9.28 B0216	株式会社ダイワ技術サービス 株式会社三協技術	R4.7.1 R4.12.23	198643
宮城県	南三陸町 一部	砂防計画	基準点測量 基準点測量 水準測量	3級 4級 3級	3点 20点 24km	宮城県気仙沼土木事務所 助言 R4.9.26 B0219	アジア航測株式会社	R4.9.22 R4.12.23	198700
宮城県	大衡村 一部	その他	基準点測量 基準点測量	3級 4級	3点 5点	宮城県王城寺原補償工事事務所 助言 R4.10.4 B0228	株式会社サトー技建	R4.9.8 R5.3.24	198927
宮城県	仙台市 一部	ほ場整備	基準点測量 基準点測量	3級 4級	6点 44点	宮城県仙台地方振興事務所 助言 R4.9.30 B0229	株式会社大江設計	R4.9.15 R5.2.28	198929
宮城県	名取市 一部	地盤変動調査	水準測量	2級	1.5km	宮城県名取市 助言 R4.9.30 B0230	株式会社八州	R4.9.12 R5.3.31	198930
宮城県	大崎市 一部	地盤変動調査	水準測量	1級	23km	宮城県大崎市 助言 R4.10.5 B0244	岩倉測量設計株式会社	R4.9.1 R5.2.28	199137
宮城県	仙台市 一部 石巻市 一部 白石市 一部 栗原市 一部	道路台帳	MMS計測 基準点測量 基準点測量 基準点測量	500 2級 2級 2級	4.943km 1点 7点	東北地方整備局仙台河川国道事務所 助言 R4.10.12 B0249	株式会社ダイワ技術サービス	R4.7.29 R4.12.23	199249
宮城県	大崎市 一部	土地改良	基準点測量 基準点測量 基準点測量 基準点測量 その他	2級 3級 3級 4級 1000	5点 11点 94点 0.85km <sup>2</sup>	宮城県北部地方振興事務所 助言 R4.10.18 B0254	株式会社西條設計コンサルタント	R4.9.29 R5.2.28	199445
宮城県	全域	砂防計画	数値図化 数値撮影(デジタル) 同時調整	2500 地上画素寸法15cm 2500	35km <sup>2</sup> 242km <sup>2</sup> 242km <sup>2</sup>	宮城県 助言 R4.10.20 B0263	アジア航測株式会社	R4.3.10 R5.3.24	199647
宮城県	東松島市 一部	ほ場整備	水準測量 数値図化	3級 1000	5.5km 0.3km <sup>2</sup>	宮城県東松島市 助言 R4.10.27 B0273	株式会社バスコ	R4.9.30 R5.3.20	199700
宮城県	涌谷町 一部	道路計画	基準点測量 基準点測量 路線測量 用地測量	3級 4級	3点 6点 0.34km <sup>2</sup> 0.01823km <sup>2</sup>	宮城県北部土木事務所 助言 R4.10.31 B0282	株式会社北振技研	R4.8.10 R5.3.24	199911
宮城県	川崎町 一部	その他	基準点測量	3級	19点	宮城県大河原地方振興事務所 助言 R4.10.31 B0283	株式会社サトー技建	R4.10.10 R5.2.28	199915
宮城県	名取市 一部	土地改良	水準測量 数値図化	3級 1000	1.8km 0.65km <sup>2</sup>	宮城県名取市 助言 R4.10.31 B0284	国際航業株式会社	R4.9.13 R5.3.31	199917
宮城県	仙台市 一部	河川計画	用地測量		0.0207km <sup>2</sup>	東北地方整備局仙台河川国道事務所 助言 R4.11.8 B0287	エイト技術株式会社	R4.10.4 R4.12.20	199969
宮城県	石巻市 一部	その他	基準点測量 基準点測量 水準測量 現地測量(数値地形図作成)	3級 4級 3級 250	4点 12点 3.65km 0.05km <sup>2</sup>	東北地方整備局仙台河川国道事務所 助言 R4.11.2 B0295	株式会社三協技術	R4.8.8 R4.11.28	200113
宮城県	仙台市 全域	固定資産	数値撮影(デジタル) 同時調整 写真地図作成(デジタルオルソ)	地上画素寸法20cm 2500 2500	682.08km <sup>2</sup> 682.08km <sup>2</sup> 682.08km <sup>2</sup>	宮城県仙台市 助言 R4.11.2 B0296	株式会社バスコ	R4.9.12 R5.3.31	200116
宮城県	登米市 一部	ほ場整備	水準測量 数値図化	3級 1000	19.4km 0.91km <sup>2</sup>	宮城県登米市 助言 R4.11.2 B0297	株式会社バスコ	R4.9.30 R5.2.28	200147
宮城県	気仙沼市 一部	土地改良	現地測量(数値地形図作成)	3級 1000	5.5km 0.33km <sup>2</sup>	宮城県気仙沼市 助言 R4.11.2 B0298	国際航業株式会社	R4.8.30 R4.12.12	200153
宮城県	仙台市 一部	その他	基準点測量 基準点測量	2級 4級	2点 231点	法務省仙台法務局 助言 R4.11.9 B0309	有限会社ワイズ測量	R4.11.1 R5.2.29	200317
宮城県	涌谷町 一部	土地区画整理	基準点測量 現地測量(数値地形図作成)	4級 500	30点 0.071km <sup>2</sup>	涌谷市成田南土地区画整理事業 個人同意施工者 鹿島建設株式会社東北支店 助言 R4.11.10 B0310	株式会社バスコ	R4.9.26 R5.3.31	200319
宮城県	白石市 全域	固定資産	数値撮影(デジタル) 同時調整 写真地図作成(デジタルオルソ)	地上画素寸法12cm 1000 1000	286.48km <sup>2</sup> 286.48km <sup>2</sup> 286.48km <sup>2</sup>	宮城県白石市 助言 R4.11.10 B0311	国際航業株式会社	R4.8.29 R5.3.24	200327
宮城県	大崎市 一部	土地改良	基準点測量 基準点測量 基準点測量 その他	2級 3級 4級 1000	3点 13点 57点 0.85km <sup>2</sup>	宮城県北部地方振興事務所 助言 R4.11.10 B0312	株式会社西條設計コンサルタント	R4.10.26 R5.2.28	200329
宮城県	松島町 一部	道路計画	基準点測量 基準点測量 水準測量	2級 3級 3級	1点 1点 5.4km	宮城県道路公社 助言 R4.11.15 B0317	株式会社ダイワ技術サービス	R4.8.29 R5.3.31	200393
宮城県	仙台市 一部	基準点管理	復旧測量(基準点)	3級(移設)	1点	仙台市 助言 R4.11.15 B0324	株式会社秋元技術コンサルタント	R4.11.14 R5.3.31	200462
宮城県	石巻市 一部	その他	基準点測量 基準点測量	2級 4級	4点 335点	法務省仙台法務局 助言 R4.11.15 B0327	有限会社ワイズ測量	R4.11.7 R5.2.28	200500
宮城県	気仙沼市 全域	固定資産	数値撮影(デジタル) 同時調整 写真地図作成(デジタルオルソ)	地上画素寸法12cm 1000 1000	332.44km <sup>2</sup> 332.44km <sup>2</sup> 332.44km <sup>2</sup>	宮城県気仙沼市 助言 R4.11.24 B0335	国際航業株式会社	R4.10.25 R5.3.31	200693
宮城県	仙台市 一部	道路計画	数値撮影(デジタル) 同時調整 写真地図作成(デジタルオルソ)	地上画素寸法20cm 2500 2500 1000	682.08km <sup>2</sup> 682.08km <sup>2</sup> 682.08km <sup>2</sup> 0.84km <sup>2</sup>	宮城県仙台市 助言 R4.11.28 B0339	朝日航洋株式会社	R4.10.3 R5.3.31	200772
宮城県	石巻市 全域	固定資産	数値撮影(デジタル) 同時調整	地上画素寸法11.5cm 1000	554.58km <sup>2</sup> 554.58km <sup>2</sup>	宮城県石巻市 助言 R4.11.28 B0343	朝日航洋株式会社	R4.9.22 R5.3.31	200814
宮城県	岩沼市 一部	都市計画	数値図化	2500	45km <sup>2</sup>	宮城県岩沼市 助言 R4.12.6 B0349	朝日航洋株式会社	R4.11.1 R5.3.31	200906
宮城県	美里町 一部 涌谷町 一部 松島町 一部 大崎市 一部 東松島市 一部 石巻市 一部	河川管理	航空レーザ測深	500	11.4km <sup>2</sup>	東北地方整備局北上川下流河川事務所 助言 R4.12.7 B0355	株式会社バスコ	R4.10.27 R5.3.15	201133
宮城県	東松島市 一部	ほ場整備	基準点測量 基準点測量	3級 4級	12点 62点	宮城県東部地方振興事務所 助言 R4.12.6 B0356	株式会社サトー技建	R4.12.9 R5.3.24	201143
宮城県	仙台市 一部	海岸保全	航空レーザ測深	1000	12.48km <sup>2</sup>	宮城県 助言 R4.12.14 B0367	株式会社バスコ	R4.12.14 R5.3.24	201290
宮城県	色麻町 一部	土地改良	基準点測量 基準点測量 基準点測量	2級 3級 4級	11点 17点 94点	宮城県北部地方振興事務所 助言 R4.12.9 B0368	株式会社サトー技建	R4.11.21 R5.3.24	201305

都道府県名	測量地域	測量目的	測量種別	縮尺・等級	事業量	測量計画機関(助言番号)	測量作業機関	実施時期	ID
宮城県	亶理町 全域	土地改良	水準測量 現地測量(数値地形図作成)	3級 1000	7.2km 0.33km <sup>2</sup>	宮城県亶理町 助言 R4.12.16 B0370	国際航業株式会社	R4.9.7 R5.3.24	201431
宮城県	仙台市 一部	道路管理	数値地形(デジタル) 同時調整 数値図化(同時調整含む)	地上画素寸法8cm 500 500	47.99km <sup>2</sup> 47.99km <sup>2</sup> 0.64km <sup>2</sup>	宮城県仙台市経済局 助言 R4.12.21 B0380	株式会社バスコ	R4.12.7 R5.8.31	201611
宮城県	美里町 一部	土地改良	水準測量 数値図化	3級 1000	8.1km 0.48km <sup>2</sup>	宮城県美里町 助言 R5.1.12 B0383	国際航業株式会社	R4.10.7 R5.2.28	201805
宮城県	気仙沼市 一部	砂防計画	水準測量 基準点測量	1級	0.51km	宮城県気仙沼土木事務所 助言 R5.1.12 B0387	株式会社東北構造社	R4.12.12 R5.3.24	201841
宮城県	柴田町 一部	その他	基準点測量 基準点測量	3級 4級	7点 44点	宮城県大原地方振興事務所 助言 R5.1.12 B0388	株式会社サトー技建	R4.12.16 R5.3.24	201842
宮城県	仙台市 一部	基準点管理	復旧測量(基準点)	3級(再設)	1点	宮城県仙台市 助言 R5.1.12 B0391	株式会社CSS技術開発	R5.1.10 R5.3.31	201848
宮城県	大崎市 全域	道路台帳	数値図化 修正測量	1000 1000	0.46km <sup>2</sup> 1.45km <sup>2</sup>	宮城県大崎市 助言 R5.1.23 B0398	国際航業株式会社	R4.12.22 R5.3.22	201968
宮城県	富谷市 一部	土地区画整理	数値地形(デジタル) 同時調整 数値図化 航空レーザ測量	地上画素寸法14cm 1000 1000 1000	3.66km <sup>2</sup> 3.66km <sup>2</sup> 3.66km <sup>2</sup> 14.5km <sup>2</sup>	富谷市成田二期北土地区画整理 組合設立準備委員会 助言 R5.2.1 B0404	株式会社バスコ	R5.1.20 R5.3.31	202162
宮城県	大和町 一部	道路計画	基準点測量	2級	1点	宮城県仙台土木事務所 助言 R5.2.1 B0406	株式会社地清建設企画	R4.12.14 R5.7.31	202166
宮城県	気仙沼市 一部	地盤変動調査	水準測量 復旧測量(水準)	1級 1級(再設)	17.56km 1点	宮城県気仙沼市 助言 R5.2.2 B0407	株式会社八州	R5.1.16 R5.3.31	202168
宮城県	栗原市 一部	道路計画	復旧測量(基準点) 基準点測量 水準測量	改測 3級 3級	4点 3点 10.7km	東北地方整備局仙台河川国道事務所 助言 R5.2.20 B0416	株式会社ダイワ技術サービス	R5.2.6 R5.2.24	202404
宮城県	富谷市 一部	土地区画整理	数値図化	1000	0.1km <sup>2</sup>	富谷市成田二期西土地区画整理 事業準備会 助言 R5.2.24 B0417	株式会社バスコ	R5.2.9 R5.3.31	202408
宮城県	仙台市 一部	基準点管理	復旧測量(基準点)	3級(移転)	1点	宮城県仙台市 助言 R5.2.21 B0423	株式会社秋元技術コンサルタンツ	R5.2.16 R5.3.31	202441
宮城県	石巻市 一部	道路計画	基準点測量 基準点測量 水準測量 現地測量(数値地形図作成) 路線測量	3級 4級 3級 500	3点 58点 16.18km 0.153km <sup>2</sup> 1.18km	宮城県東部土木事務所 助言 R5.2.27 B0429	株式会社建設技術研究所	R4.5.30 R5.3.30	202542
宮城県	亶理町 一部	道路計画	基準点測量 基準点測量 水準測量 現地測量(数値地形図作成)	3級 4級 3級 500	3点 10点 2.2km 0.032km <sup>2</sup>	宮城県亶理町 助言 R5.3.6 B0432	株式会社国際開発コンサルタンツ	R5.3.7 R5.5.31	202623
宮城県	名取市 一部	都市計画	現地測量(数値地形図作成) 基準点測量 基準点測量 水準測量 水準測量	3級 4級 3級 3級 4級	17点 119点 7.79km 7.7km	名取市名取中央スマートインター 周辺土地区画整理組合設立準備 委員会 助言 R5.3.16 B0433	株式会社オオバ	R4.9.14 R6.10.31	202751
秋田県	仙北市 一部	河川計画	基準点測量 基準点測量 基準点測量	3級 3級(改測) 4級	2点 6点 24点	秋田県仙北地域振興局 助言 R4.5.11 B0013	Takamitu株式会社	R4.4.20 R4.7.19	194531
秋田県	大仙市 一部	都市計画	基準点測量 基準点測量 数値図化 路線測量	3級 4級 500	4点 16点 0.045km <sup>2</sup> 0.68km	秋田県仙北地域振興局 助言 R4.6.2 B0036	有限会社新興技術	R4.3.31 R4.8.31	195038
秋田県	大仙市 一部	道路計画	基準点測量 基準点測量 数値図化 路線測量	3級 4級 500	3点 16点 0.025km <sup>2</sup> 0.42km	秋田県仙北地域振興局 助言 R4.6.2 B0037	有限会社田沢湖技研	R4.3.31 R4.8.31	195050
秋田県	由利本荘市 一部	道路計画	基準点測量	2級	3点	秋田県由利本荘市 助言 R4.6.7 B0052	創和技術株式会社	R4.5.26 R4.12.9	195190
秋田県	秋田市 一部	森林計画	航空レーザ測量	500	175.51km <sup>2</sup>	秋田県秋田市 助言 R4.6.20 B0058	株式会社バスコ 株式会社ナカノアイシステム	R4.6.20 R5.3.17	195377
秋田県	秋田市 一部	固定資産	数値地形(デジタル) 同時調整 写真地図作成(デジタルオルソ)	地上画素寸法8cm 500 500	246.92km <sup>2</sup> 246.92km <sup>2</sup> 246.92km <sup>2</sup>	秋田県秋田市 助言 R4.6.20 B0060	株式会社バスコ	R4.4.28 R5.3.31	195389
秋田県	小坂町 一部	都市計画	数値地形(デジタル) 数値図化(同時調整含む) 写真地図作成(デジタルオルソ)	地上画素寸法20cm 2500 2500	103.39km <sup>2</sup> 38.99km <sup>2</sup> 103.39km <sup>2</sup>	秋田県小坂町 助言 R4.6.20 B0061	株式会社バスコ	R4.5.25 R4.12.23	195393
秋田県	男鹿市 一部	その他	航空レーザ測量	500	2.24km <sup>2</sup>	秋田県男鹿市 助言 R4.7.6 B0102	アジア航測株式会社	R4.6.28 R5.3.10	195927
秋田県	仙北市 一部 鹿角市 一部	砂防計画	航空レーザ測量	1000	266km <sup>2</sup>	東北地方整備局湯沢河川国道事務所 助言 R4.7.12 B0108	国際航業株式会社	R4.7.5 R4.12.28	196021
秋田県	仙北市 一部	砂防計画	航空レーザ測量	1000	170km <sup>2</sup>	東北地方整備局湯沢河川国道事務所 助言 R4.7.12 B0114	株式会社バスコ	R4.5.17 R4.12.28	196157
秋田県	鹿角市 一部	森林計画	航空レーザ測量	1000	117.24km <sup>2</sup>	秋田県鹿角市 助言 R4.7.12 B0117	株式会社ナカノアイシステム	R4.5.13 R5.3.14	196165
秋田県	男鹿市 一部 上小阿仁村 一部 井川町 一部	森林計画	航空レーザ測量	500	239.43km <sup>2</sup>	秋田県 助言 R4.7.19 B0123	アジア航測株式会社	R4.7.14 R5.2.28	196307
秋田県	横手市 一部 東成瀬村 一部	森林計画	航空レーザ測量	500	230.25km <sup>2</sup>	秋田県 助言 R4.7.19 B0124	国際航業株式会社	R4.7.18 R5.3.17	196309
秋田県	秋田市 一部	ほ場整備	既成図数値化	1000	1.061km <sup>2</sup>	左手子土地改良区 助言 R4.8.8 B0137	株式会社ナカノアイシステム	R4.7.5 R5.2.28	196711
秋田県	秋田市 一部	ほ場整備	水準測量 数値図化	3級 1000	7.1km 1.154km <sup>2</sup>	仁井田堰土地改良区 助言 R4.8.8 B0138	株式会社ナカノアイシステム	R4.7.8 R5.2.28	196929
秋田県	北秋田市 一部	道路計画	基準点測量 数値図化 UAVレーザ測量	3級 1000	5点 0.14km <sup>2</sup> 0.14km <sup>2</sup>	東北地方整備局能代河川国道事務所 助言 R4.8.8 B0142	株式会社ウスマ地域総研	R4.7.22 R4.10.31	196998
秋田県	湯沢市 一部	土地改良	数値地形(デジタル) 現地測量(数値地形図作成) 水準測量	地上画素寸法12cm 1000 3級	5.1km <sup>2</sup> 0.49km <sup>2</sup> 3点	湯沢雄勝土地改良区 助言 R4.8.12 B0150	株式会社北日本朝日航洋	R4.7.11 R5.2.28	197246
秋田県	仙北市 一部	道路計画	基準点測量 基準点測量 現地測量(数値地形図作成) 路線測量	2級 4級 500	3点 17点 0.055km <sup>2</sup> 0.55km	秋田県仙北地域振興局 助言 R4.8.18 B0158	株式会社自然科学調査事務所	R4.8.3 R4.11.11	197360
秋田県	横手市 一部	砂防計画	基準点測量	3級	3点	秋田県平鹿地域振興局 助言 R4.8.29 B0165	有限会社録コンサルタンツ	R4.8.8 R4.10.31	197435
秋田県	能代市 一部	河川管理	航空レーザ測量	1000	8.8km <sup>2</sup>	東北地方整備局能代河川国道事務所 助言 R4.8.22 B0167	株式会社バスコ 株式会社ウスマ地域総研	R4.8.22 R5.3.10	197474
秋田県	大館市 一部	ほ場整備	水準測量 数値地形(デジタル) 同時調整 数値図化	3級 地上画素寸法18cm 1000 1000	14.3km 25.54km <sup>2</sup> 25.54km <sup>2</sup> 1.773km <sup>2</sup>	秋田県大館市 助言 R4.8.23 B0170	株式会社ナカノアイシステム	R4.8.23 R5.2.28	197535
秋田県	秋田市 一部	道路計画	基準点測量	2級	6点	東北地方整備局秋田河川国道事務所 助言 R4.9.9 B0182	創和技術株式会社	R4.7.20 R4.12.23	197924
秋田県	横手市 一部	ほ場整備	数値図化	1000	0.7km <sup>2</sup>	秋田県横手市 助言 R4.9.7 B0184	株式会社ナカノアイシステム	R4.8.9 R5.3.17	197973
秋田県	大湯村 一部	農地開発	基準点測量	2級	11点	農林水産省東北農政局八郎湯農業 水利事業所 助言 R4.9.6 B0187	内外エンジニアリング株式 会社	R4.8.15 R5.2.13	198072
秋田県	大湯村 一部	農地開発	基準点測量	2級	7点	農林水産省東北農政局八郎湯農業 水利事業所 助言 R4.9.6 B0188	内外エンジニアリング株式 会社	R4.8.15 R5.2.6	198078
秋田県	大湯村 一部	農地開発	基準点測量	2級	7点	農林水産省東北農政局八郎湯農業 水利事業所 助言 R4.9.6 B0189	若館コンサルタンツ株式 会社	R4.8.24 R5.2.28	198084
秋田県	五城目町 一部 秋田市 一部	河川計画	航空レーザ測深 現地測量(数値地形図作成)	1000 1000	16km <sup>2</sup> 2.35km <sup>2</sup>	秋田県秋田地域振興局 助言 R4.9.15 B0193	国際航業株式会社	R4.8.22 R5.2.28	198269
秋田県	横手市 一部	砂防計画	基準点測量	3級	3点	秋田県平鹿地域振興局 助言 R4.9.20 B0194	有限会社羽後測量設計事務 所	R4.8.26 R4.11.11	198278
秋田県	大湯村 一部	その他	基準点測量	2級	3点	農林水産省東北農政局八郎湯農業 水利事業所 助言 R4.9.14 B0206	内外エンジニアリング株式 会社	R4.7.25 R5.2.27	198480
秋田県	大湯村 一部	その他	基準点測量	2級	10点	農林水産省東北農政局八郎湯農業 水利事業所 助言 R4.9.14 B0207	内外エンジニアリング株式 会社	R4.8.31 R5.1.27	198482

都道府県名	測量地域	測量目的	測量種別	縮尺・等級	事業量	測量計画機関(助言番号)	測量作業機関	実施時期	ID
秋田県	大潟村 一部	その他	基準点測量	2級	9点	農林水産省東北農政局八郎潟農業水利事業所 助言 R4.9.14 B0208	東北エンジニアリング株式会社	R4.8.31 R5.3.2	198484
秋田県	大潟村 一部	その他	基準点測量	2級	8点	農林水産省東北農政局八郎潟農業水利事業所 助言 R4.9.14 B0209	東北エンジニアリング株式会社	R4.7.25 R5.1.17	198486
秋田県	大仙市 一部	道路計画	基準点測量 基準点測量 現地測量(数値地形図作成) 路線測量	3級 4級 500	2点 8点 0.019km <sup>2</sup> 0.35km	秋田県仙北地域振興局 助言 R4.9.15 B0210	有限会社中仙測量設計事務所	R4.8.30 R4.10.28	198523
秋田県	大仙市 一部	ほ場整備	水準測量 数値図化	3級 1000	10.86km 0.91km <sup>2</sup>	秋田県大仙市 助言 R4.9.27 B0218	株式会社ナカノアイシステム	R4.9.27 R5.3.17	198688
秋田県	大仙市 一部	道路計画	基準点測量 基準点測量 現地測量(数値地形図作成) 路線測量	3級 4級 500	5点 19点 0.041km <sup>2</sup> 0.82km	秋田県仙北地域振興局 助言 R4.10.12 B0251	有限会社大曲測量設計事務所	R4.9.22 R5.1.31	199292
秋田県	大潟村 一部 三津町 一部	河川管理	航空レーザ測量 航空レーザ測深	1000 1000	92.8km <sup>2</sup> 6.32km <sup>2</sup>	東北地方整備局秋田河川国道事務所 助言 R4.10.17 B0253	株式会社バスコ 株式会社ウスマ地域総研	R4.10.17 R5.2.24	199431
秋田県	鹿角市 一部	砂防計画	数値撮影(デジタル) 同時調整	地上画素寸法20cm 2500	553.69km <sup>2</sup> 553.69km <sup>2</sup>	秋田県鹿角地域振興局 助言 R4.10.18 B0255	国際航業株式会社	R4.8.26 R5.3.24	199559
秋田県	横手市 一部	道路計画	基準点測量 基準点測量 路線測量 現地測量(数値地形図作成)	3級 4級 500	3点 3点 0.7km 0.042km <sup>2</sup>	東北地方整備局湯沢河川国道事務所 助言 R4.10.20 B0260	株式会社ウスマ地域総研	R4.10.20 R4.11.30	199607
秋田県	秋田市 一部	その他	基準点測量 基準点測量	3級 4級	1点 313点	法務省秋田地方務務局 助言 R4.10.24 B0277	株式会社測地コンサルタント	R4.10.24 R5.1.31	199737
秋田県	能代市 一部	道路計画	基準点測量	3級	4点	秋田県山本地域振興局 助言 R4.11.2 B0293	有限会社測士開発 高橋測量有限会社	R4.10.13 R4.12.26	200063
秋田県	東成瀬村 一部	道路台帳	基準点測量 現地測量(数値地形図作成) UAVレーザ測量	4級 1000	8点 0.019km <sup>2</sup> 0.019km <sup>2</sup>	東北地方整備局成瀬ダム工事事務所 助言 R4.11.10 B0302	株式会社ウスマ地域総研	R4.10.21 R4.11.30	200183
秋田県	八峰町 一部	河川計画	基準点測量 UAV写真測量(三次元点群)	3級 地上画素寸法2cm	7点 0.28km <sup>2</sup>	秋田県山本地域振興局 助言 R4.11.15 B0315	株式会社ワイズシステム	R4.11.19 R5.1.31	200373
秋田県	横手市 一部	砂防計画	数値撮影(デジタル) 同時調整 数値図化 写真地図作成(デジタルオルソ)	地上画素寸法20cm 2500 2500 2500	99km <sup>2</sup> 91.5km <sup>2</sup> 12.07km <sup>2</sup> 91.5km <sup>2</sup>	秋田県平鹿地域振興局 助言 R4.12.1 B0352	株式会社バスコ	R4.12.1 R5.3.24	200947
秋田県	湯上市 一部 秋田市 一部	砂防計画	数値図化 写真地図作成(デジタルオルソ)	2500 2500	21.4km <sup>2</sup> 206.3km <sup>2</sup>	秋田県秋田地域振興局 助言 R5.1.16 B0393	株式会社テイク	R4.11.15 R5.8.31	201877
秋田県	にかほ市 一部	文化財調査	航空レーザ測量	500	3.2km <sup>2</sup>	秋田県にかほ市 助言 R5.2.8 B0412	株式会社バスコ	R4.5.27 R5.3.20	202225
山形県	天童市 一部	道路計画	基準点測量	3級	4点	山形県村山総合支庁 助言 R4.4.15 B0001	有限会社大和測量コンサルタント	R4.4.4 R4.5.31	194243
山形県	南陽市 一部	地盤変動調査	水準測量	2級	18.8km	東日本高速道路株式会社東北支社山形管理事務所 助言 R4.4.20 B0002	国際測地株式会社	R4.4.1 R4.9.15	194304
山形県	鶴岡市 一部	道路計画	基準点測量	3級	7点	山形県庄内総合支庁 助言 R4.4.20 B0004	株式会社石川測量事務所	R4.4.11 R4.9.30	194315
山形県	白鷹町 一部	砂防計画	基準点測量	3級	3点	山形県置賜総合支庁 助言 R4.4.25 B0006	株式会社ケンコン	R4.4.11 R4.11.30	194340
山形県	寒河江市 一部	河川計画	基準点測量	3級	4点	山形県村山総合支庁西村山地域振興局 助言 R4.4.20 B0007	株式会社寒河江測量設計事務所	R4.4.1 R4.5.20	194351
山形県	川西町 一部	その他	基準点測量	3級	1点	置賜広域病院企業団 助言 R4.4.27 B0011	株式会社ケンコン	R4.4.15 R4.5.31	194449
山形県	三川町 一部 酒田市 一部	河川管理	航空レーザ測深 基準点測量	500 3級	14.4km <sup>2</sup> 10点	東北地方整備局酒田河川国道事務所 助言 R4.5.24 B0017	株式会社バスコ 新和設計株式会社	R4.5.24 R4.12.20	194659
山形県	白鷹町 一部	砂防計画	基準点測量	3級	3点	山形県西置賜地域振興局 助言 R4.5.13 B0018	株式会社横山測量設計事務所	R4.5.9 R4.11.30	194671
山形県	白鷹町 一部	砂防計画	基準点測量	3級	3点	山形県西置賜地域振興局 助言 R4.5.13 B0019	株式会社横山測量設計事務所	R4.5.9 R4.11.30	194673
山形県	鶴岡市 一部	砂防計画	基準点測量	3級	2点	山形県 助言 R4.5.17 B0025	有限会社安野測量事務所	R4.5.16 R4.12.28	194783
山形県	高島町 一部	河川計画	基準点測量 水準測量 水準測量(GNSS) UAVレーザ測量	2級 3級 3級	14点 11.46km 1点 0.53km <sup>2</sup>	山形県置賜総合支庁 助言 R4.5.25 B0033	新和設計株式会社	R4.2.22 R5.1.31	194879
山形県	村山市 一部	砂防計画	基準点測量	3級	2点	山形県村山総合支庁 助言 R4.6.7 B0042	株式会社三和技術コンサルタント	R4.4.1 R4.9.30	195157
山形県	村山市 一部	砂防計画	基準点測量	3級	5点	山形県村山総合支庁 助言 R4.6.7 B0043	株式会社三和技術コンサルタント	R4.4.1 R4.9.30	195159
山形県	村山市 一部	砂防計画	基準点測量	3級	2点	山形県 助言 R4.6.7 B0044	株式会社三和技術コンサルタント	R4.4.1 R4.9.30	195161
山形県	庄内町 一部 鶴岡市 一部	森林計画	航空レーザ測量	1000	578.78km <sup>2</sup>	山形県 助言 R4.6.13 B0045	アジア航測株式会社 朝日航洋株式会社 国際航業株式会社	R4.6.13 R5.1.31	195163
山形県	遊佐町 一部	河川計画	基準点測量	3級	3点	山形県 助言 R4.6.7 B0050	株式会社石川測量事務所	R4.6.13 R4.8.31	195179
山形県	長井市 一部	砂防計画	基準点測量	3級	4点	山形県西置賜地域振興局 助言 R4.6.7 B0054	新和設計株式会社	R4.5.23 R4.11.30	195205
山形県	庄内町 一部	砂防計画	基準点測量	3級	2点	山形県庄内総合支庁 助言 R4.6.14 B0055	株式会社出羽測量設計	R4.5.16 R4.8.30	195235
山形県	遊佐町 一部 真室川町 一部 酒田市 一部	森林計画	航空レーザ測量	500	516.36km <sup>2</sup>	山形県 助言 R4.6.14 B0056	株式会社バスコ 株式会社ナカノアイシステム	R4.6.14 R5.1.31	195248
山形県	尾花沢市 一部	道路計画	基準点測量 水準測量(GNSS) 水準測量	2級 3級 1点	3点 1点 11.4km	山形県村山総合支庁北村山地域振興局 助言 R4.6.20 B0057	株式会社成和技術	R4.6.9 R4.12.28	195274
山形県	金山町 一部	砂防計画	基準点測量 基準点測量 現地測量(数値地形図作成) 路線測量	3級 4級 500	4点 22点 0.066km <sup>2</sup> 0.7km	山形県最上総合支庁 助言 R4.6.16 B0062	株式会社双葉建設コンサルタント	R4.5.20 R4.12.28	195401
山形県	朝日町 一部	砂防計画	基準点測量	3級	3点	山形県 助言 R4.6.16 B0063	株式会社ケンコン	R4.6.1 R4.12.28	195403
山形県	鶴岡市 一部	基準点管理	基準点測量	3級	2点	山形県鶴岡市 助言 R4.6.16 B0064	株式会社石川測量事務所	R4.6.6 R4.10.28	195405
山形県	南陽市 一部	砂防計画	基準点測量	3級	1点	山形県 助言 R4.6.16 B0065	新和設計株式会社	R4.3.31 R4.10.31	195407
山形県	米沢市 一部	砂防計画	基準点測量	3級	2点	山形県 助言 R4.6.16 B0066	株式会社ケンコン	R4.3.30 R4.10.31	195409
山形県	小国町 一部	砂防計画	基準点測量	2級	4点	北陸地方整備局飯豊山系砂防事務所 助言 R4.6.16 B0068	株式会社ナカノアイシステム	R4.6.15 R4.10.28	195413
山形県	小国町 一部	砂防計画	UAVレーザ測量 UAVレーザ測量		0.06km <sup>2</sup> 0.06km <sup>2</sup>	北陸地方整備局飯豊山系砂防事務所 助言 R4.6.20 B0075	株式会社ナカノアイシステム	R4.3.11 R4.10.28	195503
山形県	酒田市 一部	道路計画	基準点測量 基準点測量	3級 4級	3点 9点	山形県酒田市 助言 R4.6.23 B0076	両羽測量株式会社	R4.6.17 R4.11.30	195582
山形県	酒田市 一部	道路計画	基準点測量 基準点測量	3級 4級	3点 4点	山形県酒田市 助言 R4.6.23 B0077	山形設計株式会社	R4.5.16 R4.10.7	195584
山形県	東根市 一部	都市計画	地形図等成果の座標補正 修正測量	2500 2500	76.1km <sup>2</sup> 76.1km <sup>2</sup>	山形県東根市 助言 R4.6.27 B0079	株式会社バスコ	R4.6.27 R5.3.24	195590
山形県	尾花沢市 一部	下水道管理	数値撮影(デジタル) 数値図化(同時調整含む)	地上画素寸法8cm 500	2.9km <sup>2</sup> 0.77km <sup>2</sup>	尾花沢市大石田町環境衛生事業組合 助言 R4.6.27 B0080	株式会社バスコ	R4.6.27 R4.9.30	195595
山形県	東根市 一部	森林計画	航空レーザ測量	500	49km <sup>2</sup>	山形県東根市 助言 R4.6.27 B0081	株式会社バスコ	R4.6.27 R5.3.13	195597
山形県	寒河江市 一部	森林計画	航空レーザ測量	500	11.19km <sup>2</sup>	山形県寒河江市 助言 R4.6.27 B0082	株式会社バスコ	R4.5.20 R5.3.24	195599
山形県	寒河江市 一部	道路計画	基準点測量	2級	2点	山形県 助言 R4.6.23 B0085	株式会社寒河江測量設計事務所	R4.6.10 R4.10.31	195623
山形県	鶴岡市 一部	下水道計画	基準点測量	2級	5点	山形県鶴岡市 助言 R4.6.23 B0087	株式会社鈴木久測量設計事務所	R4.6.20 R4.9.30	195633
山形県	上山市 一部	その他	航空レーザ測量	1000	1.45km <sup>2</sup>	山形県 助言 R4.6.27 B0089	山形県土地改良事業団体連合会	R4.6.3 R5.2.28	195650



都道府県名	測量地域	測量目的	測量種別	縮尺・等級	事業量	測量計画機関(助言番号)	測量作業機関	実施時期	ID
山形県	鶴岡市 一部	河川管理	航空レーザ測量	1000	309.44km <sup>2</sup>	東北地方整備局新庄河川事務所 助言 R4.6.29 B0092	朝日航洋株式会社	R4.3.11 R5.3.10	195656
山形県	上山市 一部	砂防計画	基準点測量	3級	2点	山形県 助言 R4.6.24 B0094	株式会社金沢総合コンサル タツツ	R4.6.9 R4.11.30	195705
山形県	新庄市 一部	その他	基準点測量	3級	1点	最上広域市町村圏事務組合 助言 R4.7.5 B0105	株式会社三和技術コンサル タツツ	R4.6.27 R5.8.30	195965
山形県	天童市 一部	その他	基準点測量 水準測量 現地測量(数値地形図作成)	3級 4級 3級 500	2点 12点 3.63km <sup>2</sup> 0.057km <sup>2</sup> 0.57km <sup>2</sup>	山形県村山総合支庁 助言 R4.7.6 B0107	三協コンサルタント株式会 社	R4.7.15 R5.3.30	195980
山形県	白鷹町 一部	ほ場整備	同時調整 数値図化	1000 1000	7.81km <sup>2</sup> 1km <sup>2</sup>	白鷹町土地改良区 助言 R4.7.25 B0129	朝日航洋株式会社	R4.6.9 R5.3.17	196533
山形県	戸沢村 一部	土地改良	基準点測量	2級	3点	山形県最上総合支庁 助言 R4.8.2 B0136	山形県土地改良事業団体 連合会	R4.7.20 R5.3.10	196701
山形県	酒田市 一部	河川計画	基準点測量	3級	2点	山形県 助言 R4.8.3 B0139	株式会社大成技術コンサル タツツ	R4.8.15 R4.11.25	196951
山形県	鶴岡市 一部	道路計画	基準点測量 現地測量(数値地形図作成)	2級 500	5点 0.055km <sup>2</sup>	山形県庄内総合支庁 助言 R4.8.3 B0141	株式会社大和エンジニア	R4.8.1 R4.12.17	196960
山形県	高島町 一部	土地改良	基準点測量	3級	1点	山形県置賜総合支庁 助言 R4.8.9 B0146	株式会社ケンコン	R4.8.1 R4.11.7	197157
山形県	庄内町 一部	河川計画	基準点測量	3級	2点	山形県庄内総合支庁 助言 R4.8.12 B0151	株式会社大和エンジニア	R4.8.1 R4.11.30	197256
山形県	米沢市 一部	その他	基準点測量 水準測量(GNSS)	2級 3級	2点 1点	山形県企業局 助言 R4.8.22 B0154	株式会社春日測量設計	R4.7.7 R4.11.30	197310
山形県	新庄市 一部	土地改良	基準点測量	2級	4点	山形県最上総合支庁 助言 R4.8.16 B0156	山形県土地改良事業団体 連合会	R4.7.28 R5.3.10	197356
山形県	真室川町 一部	土地改良	基準点測量	2級	6点	山形県最上総合支庁 助言 R4.8.16 B0157	山形県土地改良事業団体 連合会	R4.7.28 R5.3.10	197358
山形県	天童市 一部 東根市 一部	空港計画	航空レーザ測量	1000	19.21km <sup>2</sup>	山形県 助言 R4.8.22 B0166	株式会社バスコ	R4.8.22 R4.12.28	197437
山形県	山形市 一部	道路計画	数値図化	1000	4.86km <sup>2</sup>	東北地方整備局山形河川国道事 務所 助言 R4.8.24 B0173	株式会社バスコ	R4.8.24 R4.12.23	197566
山形県	高島町 一部	その他	基準点測量	2級	8点	米沢平野土地改良区 助言 R4.8.24 B0174	株式会社ケンコン	R4.8.8 R4.12.23	197593
山形県	三川町 一部 酒田市 一部	河川管理	航空レーザ測深 基準点測量	500 2級 3級	13.14km <sup>2</sup> 7点 18点	東北地方整備局酒田河川国道事 務所 助言 R4.9.6 B0181	株式会社バスコ 新和設計株式会社	R4.8.22 R4.12.23	197922
山形県	真室川町 一部	土地改良	基準点測量	2級	10点	山形県最上総合支庁 助言 R4.9.13 B0197	株式会社工藤測量設計	R4.9.1 R5.3.17	198303
山形県	鶴岡市 一部	土地改良	基準点測量	2級	32点	山形県庄内総合支庁 助言 R4.9.13 B0205	株式会社東邦設計コンサル タツツ	R4.9.16 R5.3.24	198468
山形県	鶴岡市 一部	土地改良	基準点測量	3級 4級	25点 29点	山形県 助言 R4.10.5 B0236	株式会社庄内測量設計舎	R4.9.12 R5.2.28	199082
山形県	真室川町 一部	その他	基準点測量	3級	2点	大鼓岡土地改良区 助言 R4.10.5 B0237	有限会社真和技建	R4.9.20 R4.11.30	199084
山形県	最上町 一部	河川計画	基準点測量	3級	3点	山形県 助言 R4.10.5 B0240	株式会社結城測量設計コ ンサルタツツ	R4.7.6 R4.11.11	199113
山形県	高島町 一部	道路管理	基準点測量	3級	4点	東北地方整備局山形河川国道事 務所 助言 R4.10.5 B0241	新和設計株式会社	R4.9.14 R4.12.23	199122
山形県	天童市 一部	地盤変動調査	水準測量	1級	29km	山形県天童市 助言 R4.10.5 B0245	株式会社三和技術コンサル タツツ	R4.10.1 R4.12.28	199140
山形県	寒河江市 一部	その他	基準点測量	3級	2点	山形県寒河江市 助言 R4.10.5 B0246	NTCコンサルタツツ株式 会社	R4.9.26 R4.12.23	199144
山形県	米沢市 一部	土地改良	基準点測量	2級	9点	山形県置賜総合支庁 助言 R4.10.4 B0252	株式会社ケンコン	R4.9.20 R5.2.28	199294
山形県	朝日町 一部	道路計画	基準点測量	3級	2点	山形県村山総合支庁 助言 R4.10.18 B0256	株式会社寒河江測量設計 事務所	R4.10.3 R4.10.31	199571
山形県	鶴岡市 一部	土地改良	基準点測量	2級	7点	山形県 助言 R4.10.20 B0261	有限会社サトウ調査設計	R4.10.7 R5.3.24	199639
山形県	上山市 一部	その他	基準点測量	2級	3点	山形県上山市 助言 R4.10.20 B0265	株式会社田村測量設計事 務所	R4.10.3 R5.3.10	199661
山形県	鶴岡市 一部	道路計画	基準点測量	3級	4点	山形県 助言 R4.10.20 B0268	株式会社鈴木久測量設計 事務所	R4.10.11 R5.2.28	199672
山形県	鶴岡市 一部	その他	基準点測量	4級	363点	法務省山形地方務局 助言 R4.10.20 B0269	有限会社鶴岡測量	R4.10.14 R5.1.31	199676
山形県	酒田市 一部	土地改良	基準点測量	2級	11点	山形県 助言 R4.10.24 B0275	有限会社サトウ調査設計	R4.10.17 R5.3.24	199725
山形県	戸沢村 一部	河川計画	基準点測量	3級	5点	山形県 助言 R4.10.24 B0276	大和工務株式会社	R4.7.8 R4.12.22	199735
山形県	戸沢村 一部 鮭川村 一部 真室川町 一部 金山町 一部 新庄市 一部	道路管理	MMS計測	500	119km	山形県最上総合支庁 助言 R4.10.27 B0279	国際航業株式会社	R4.10.1 R5.1.31	199751
山形県	白鷹町 一部 川西町 一部 高島町 一部 南陽市 一部 長井市 一部 米沢市 一部	道路管理	MMS計測	500	128.6km	山形県置賜総合支庁 助言 R4.10.31 B0286	株式会社バスコ	R4.10.17 R5.1.20	199920
山形県	東根市 一部	その他	基準点測量	2級	4点	山形県村山総合支庁 助言 R4.11.2 B0292	株式会社中央測量設計事 務所	R4.9.16 R5.3.31	200047
山形県	山形市 一部	その他	基準点測量	2級	2点	山形県村山総合支庁 助言 R4.11.8 B0303	株式会社田村測量設計事 務所	R4.10.24 R5.3.31	200239
山形県	山形市 一部	地盤変動調査	水準測量	2級	23.8km	山形県山形市 助言 R4.11.9 B0305	株式会社田村測量設計事 務所	R4.11.1 R5.3.31	200276
山形県	中山町 一部 山辺町 一部 上山市 一部 山形市 一部	その他	現地測量(数値地形図作成)	2500	6.64km <sup>2</sup>	山形県村山総合支庁 助言 R4.11.10 B0307	株式会社オリエンタルコ ンサルタツツ	R4.10.3 R5.10.31	200298
山形県	天童市 一部	土地改良	基準点測量	3級	6点	山形県村山総合支庁 助言 R4.11.10 B0313	NTCコンサルタツツ株式 会社	R4.10.31 R5.3.23	200335
山形県	戸沢村 一部 鮭川村 一部 真室川町 一部 金山町 一部	河川管理	航空レーザ測量 航空レーザ測深	1000 1000	19.02km <sup>2</sup> 19.02km <sup>2</sup>	東北地方整備局新庄河川事務所 助言 R4.11.15 B0323	国際航業株式会社	R4.10.15 R5.6.30	200428
山形県	長井市 一部	河川計画	航空レーザ測深 数値地形(デジタル) 数値図化(同時調整含む)	1000 地上要素寸法9cm 2500	9.58km <sup>2</sup> 9.58km <sup>2</sup> 5.7km <sup>2</sup>	山形県置賜総合支庁 助言 R4.11.21 B0328	朝日航洋株式会社	R4.9.28 R5.3.24	200531
山形県	鶴岡市 一部	土地改良	基準点測量	2級	4点	因幡郷土地改良区 助言 R4.11.21 B0332	株式会社東邦設計コンサル タツツ	R4.10.19 R4.12.23	200622
山形県	戸沢村 一部 鮭川村 一部 尾花沢市 一部 東根市 一部 村山市 一部 新庄市 一部	道路管理	MMS計測	500	29km	東北地方整備局山形河川国道事 務所 助言 R4.11.29 B0346	株式会社バスコ 株式会社田村測量設計事 務所	R4.11.29 R5.2.28	200820
山形県	尾花沢市 一部	その他	基準点測量 水準測量	3級 3級	4点 4.4km	山形県尾花沢市 助言 R4.12.6 B0358	株式会社成和技術	R4.12.8 R5.4.28	201163
山形県	米沢市 一部	地盤変動調査	水準測量	2級	16.76km	山形県米沢市 助言 R4.12.6 B0359	株式会社春日測量設計	R4.12.12 R5.1.31	201169
山形県	天童市 一部	土地改良	基準点測量 水準測量 基準点測量 現地測量(数値地形図作成)	2級 3級 4級 500	3点 6.4km <sup>2</sup> 13点 0.032km <sup>2</sup>	山形県村山総合支庁北村山地城 振興局 助言 R4.12.23 B0360	株式会社菅野測量設計	R4.11.21 R5.2.28	201183
山形県	新庄市 一部	土地改良	基準点測量	2級	9点	山形県最上総合支庁 助言 R4.12.14 B0369	有限会社真和技建	R4.10.26 R5.7.20	201316
山形県	舟形町 一部	土地改良	基準点測量	3級	10点	山形県最上総合支庁 助言 R4.12.15 B0371	有限会社真和技建	R4.9.30 R5.3.17	201451
山形県	舟形町 一部	土地改良	用地測量	3級	0.0006km <sup>2</sup>	山形県最上総合支庁 助言 R4.12.21 B0379	株式会社大成技術コンサル タツツ	R4.11.1 R4.12.28	201584
山形県	村山市 一部	河川管理	航空レーザ測量	1000	2.47km <sup>2</sup>	東北地方整備局山形河川国道事 務所 助言 R5.1.12 B0384	株式会社三和技術コンサル タツツ	R4.8.25 R5.1.20	201810
山形県	真室川町 一部	道路計画	基準点測量	3級	2点	山形県最上総合支庁 助言 R5.1.12 B0386	大和工務株式会社	R4.12.18 R5.1.31	201826
山形県	山形市 一部 寒河江市 一部 上山市 一部 村山市 一部 天童市 一部 東根市 一部 尾花沢市 一部 山辺町 一部 河北町 一部 大江町 一部	道路台帳	MMS計測	500	128.6km	山形県 助言 R5.2.6 B0410	ニチレキ株式会社	R4.10.1 R5.3.31	202207
山形県	飯豊町 一部	砂防計画	航空レーザ測量	1000	53.27km <sup>2</sup>	山形県西置賜地域振興局 助言 R5.2.6 B0413	日本工務株式会社	R4.8.10 R5.2.28	202234
山形県	朝日町 一部	道路計画	UAVレーザ測量		0.015km <sup>2</sup>	山形県村山総合支庁 助言 R5.2.24 B0419	株式会社寒河江測量設計 事務所	R5.2.24 R5.7.31	202420

都道府県名	測量地域	測量目的	測量種別	縮尺・等級	事業量	測量計画機関(助言番号)	測量作業機関	実施時期	ID
山形県	庄内町 一部	河川管理	基準点測量 基準点測量	3級 4級	3点 7点	山形県庄内総合支庁 助言 R5.2.20 B0420	大和工務株式会社	R5.3.10 R5.3.24	202423
山形県	真室川町 一部	道路計画	基準点測量 基準点測量	3級 4級	3点 12点	山形県 助言 R5.2.27 B0426	大和工務株式会社	R5.3.1 R5.12.28	202520
山形県 福島県	米沢市 一部 福島市 一部 猪苗代町 一部	その他	航空レーザ測量	1000	360km <sup>2</sup>	東北地方整備局福島河川国道事務所 助言 R5.3.24 B0434	株式会社バスコ	R5.3.24 R5.12.20	202842
山形県	寒河江市 一部	道路計画	基準点測量	3級	4点	山形県 助言 R5.3.24 B0435	株式会社寒河江測量設計事務所	R5.3.30 R5.8.31	202844
福島県	浪江町 一部 双葉町 一部 大熊町 一部 富岡町 一部	森林計画	航空レーザ測量	500	122.72km <sup>2</sup>	福島県 助言 R4.4.25 B0009	アシア航測株式会社	R4.4.25 R4.5.20	194374
福島県	いわき市 一部	河川計画	基準点測量	2級	2点	福島県いわき建設事務所 助言 R4.5.16 B0020	株式会社東コンサルタント	R3.11.18 R4.9.30	194684
福島県	会津坂下町 一部	道路計画	基準点測量 基準点測量 現地測量(数値地形図作成) 路線測量	3級 4級 500	9点 85点 0.195km <sup>2</sup> 1.3km	福島県会津若松建設事務所 助言 R4.5.17 B0026	株式会社会津総合企画	R4.5.9 R4.11.21	194790
福島県	郡山市 一部 二本松市 一部 本宮市 一部	河川管理	航空レーザ測量 航空レーザ測深 数値地形(デジタル) 同時調整	1000 1000 1000	63.2km <sup>2</sup> 19.5km <sup>2</sup> 63.2km <sup>2</sup> 63.2km <sup>2</sup>	東北地方整備局福島河川国道事務所 助言 R4.6.13 B0041	国際航業株式会社	R4.5.19 R4.9.30	195155
福島県	南会津町 一部	その他	基準点測量	2級	4点	福島県南会津町 助言 R4.6.7 B0048	大竹測量設計株式会社	R4.4.27 R4.8.31	195169
福島県	白河市 一部	道路計画	基準点測量	3級	10点	福島県南建設事務所 助言 R4.6.7 B0053	株式会社菊地測量設計	R4.2.21 R4.10.7	195198
福島県	福島市 一部 伊達市 一部	河川管理	航空レーザ測量 航空レーザ測深 数値地形(デジタル) 同時調整	500 500 1000	52.2km <sup>2</sup> 23.56km <sup>2</sup> 75.76km <sup>2</sup> 75.76km <sup>2</sup>	東北地方整備局福島河川国道事務所 助言 R4.6.16 B0069	株式会社バスコ	R4.5.19 R4.9.30	195418
福島県	南会津町 一部	その他	基準点測量	2級	4点	福島県南会津建設事務所 助言 R4.6.16 B0070	大竹測量設計株式会社	R3.12.21 R4.6.30	195434
福島県	会津若松市 一部	固定資産	数値地形(デジタル)	地上画素寸法16cm	353.28km <sup>2</sup>	福島県会津若松市 助言 R4.6.20 B0072	株式会社バスコ	R4.5.30 R5.3.31	195448
福島県	郡山市 一部 須賀川市 一部 二本松市 一部 田村市 一部 本宮市 一部 大玉村 一部 鏡石町 一部 石川町 一部 玉川村 一部 平田町 一部 浅川町 一部 古殿町 一部 二宮町 一部 小野町 一部	固定資産	数値地形(デジタル) 数値地形(デジタル) 同時調整 写真地図作成(デジタルオルソ)	地上画素寸法11.5cm (DMCⅢ) 地上画素寸法15cm (UCEm2) 1000 1000	2666.57km <sup>2</sup> 2666.57km <sup>2</sup> 2666.57km <sup>2</sup> 2666.57km <sup>2</sup>	福島県郡山市 助言 R4.6.20 B0074	朝日航洋株式会社	R4.4.15 R5.1.28	195486
福島県	白河市 一部	道路計画	基準点測量	2級	3点	福島県南建設事務所 助言 R4.6.23 B0086	太陽測量設計株式会社	R4.2.22 R4.9.5	195625
福島県	福島市 一部 郡山市 一部 二本松市 一部 伊達市 一部 本宮市 一部 桑折町 一部 国見町 一部	河川管理	数値図化 航空レーザ測量	2500 500	130km <sup>2</sup> 1.8km <sup>2</sup>	東北地方整備局福島河川国道事務所 助言 R4.6.29 B0093	アシア航測株式会社	R4.6.21 R4.12.27	195659
福島県	会津美里町 一部	土地改良	基準点測量	3級	9点	福島県会津農林事務所 助言 R4.6.27 B0096	福島県土地改良事業団体連合会	R4.6.27 R5.3.31	195727
福島県	瑞町 一部	ほ場整備	水準測量(GNSS) 水準測量 数値地形(デジタル) 数値図化(同時調整含む)	3級 3級 1000	2点 4.2km <sup>2</sup> 1km <sup>2</sup> 0.26km <sup>2</sup>	福島県瑞町 助言 R4.7.4 B0099	アシア航測株式会社	R4.6.24 R5.1.31	195801
福島県	大熊町 全域	固定資産	数値地形(デジタル) 同時調整 写真地図作成(デジタルオルソ)	地上画素寸法10cm 1000 1000	140.32km <sup>2</sup> 78.71km <sup>2</sup> 78.71km <sup>2</sup>	福島県大熊町 助言 R4.6.29 B0100	株式会社バスコ	R4.6.14 R5.3.31	195807
福島県	大熊町 一部	土地改良	基準点測量	3級	3点	農林水産省東北農政局 助言 R4.7.5 B0106	株式会社日本水工コンサルタンツ	R4.7.1 R5.1.25	195967
福島県	白河市 一部	その他	基準点測量	2級	2点	福島県南建設事務所 助言 R4.7.12 B0112	株式会社東日本建設コンサルタンツ	R4.7.11 R4.9.27	196152
福島県	田村市 一部	土地改良	基準点測量	3級	9点	福島県東中農林事務所 助言 R4.7.12 B0113	福島県土地改良事業団体連合会	R4.7.19 R5.3.31	196156
福島県	柳井町 一部	その他	基準点測量	3級	3点	福島県南建設事務所 助言 R4.7.12 B0118	株式会社建協測量設計	R4.7.7 R4.10.3	196181
福島県	白河市 一部	その他	基準点測量	3級	4点	福島県南建設事務所 助言 R4.7.12 B0119	株式会社菊地測量設計	R4.7.7 R4.11.9	196185
福島県	伊達市 一部	固定資産	数値地形(デジタル) 同時調整 写真地図作成(デジタルオルソ)	地上画素寸法16cm 1000 1000	381.02km <sup>2</sup> 381.02km <sup>2</sup> 265.12km <sup>2</sup>	福島県伊達市 助言 R4.7.19 B0120	株式会社バスコ	R4.7.4 R5.1.31	196271
福島県	南会津町 一部	農道計画	基準点測量	2級	1点	福島県南会津農林事務所 助言 R4.7.15 B0121	大竹測量設計株式会社	R4.4.27 R4.9.30	196273
福島県	双葉町 一部	その他	基準点測量	2級	12点	農林水産省東北農政局 助言 R4.7.22 B0128	株式会社三祐コンサルタンツ	R4.7.19 R5.2.28	196499
福島県	福島市 一部	固定資産	数値地形(デジタル) 同時調整 写真地図作成(デジタルオルソ)	地上画素寸法12cm 1000 1000	787.72km <sup>2</sup> 787.72km <sup>2</sup> 787.72km <sup>2</sup>	福島県福島市 助言 R4.7.25 B0130	株式会社バスコ	R4.7.14 R5.3.31	196535
福島県	白河市 一部	固定資産	数値地形(デジタル) 同時調整 写真地図作成(デジタルオルソ)	地上画素寸法16cm 1000 1000	462.03km <sup>2</sup> 462.03km <sup>2</sup> 253.25km <sup>2</sup>	福島県白河市 助言 R4.7.25 B0131	株式会社バスコ	R4.7.14 R5.1.31	196537
福島県	下郷町 一部	道路計画	基準点測量	3級	3点	福島県下郷町 助言 R4.8.5 B0144	大日本コンサルタンツ株式会社	R4.7.28 R4.10.31	197047
福島県	浪江町 一部	その他	基準点測量	2級	9点	福島県浪江町 助言 R4.8.16 B0155	株式会社ふたば	R4.5.24 R4.12.23	197318
福島県	須賀川市 一部	都市計画	数値図化	2500	3km <sup>2</sup>	福島県須賀川市 助言 R4.8.24 B0171	国際航業株式会社	R4.7.1 R5.2.28	197560
福島県	浪江町 全域	固定資産	数値地形(デジタル) 同時調整 写真地図作成(デジタルオルソ)	地上画素寸法12cm 1000 1000	223.14km <sup>2</sup> 223.14km <sup>2</sup> 223.14km <sup>2</sup>	福島県浪江町 助言 R4.8.24 B0172	株式会社バスコ	R4.8.3 R5.3.17	197564
福島県	南相馬市 一部	土地改良	基準点測量	2級	3点	福島県相双農林事務所 助言 R4.9 B0191	株式会社大和田測量設計	R4.8.29 R5.3.31	198118
福島県	矢祭町 一部	砂防計画	基準点測量	2級	2点	福島県南建設事務所 助言 R4.9.13 B0203	太陽測量設計株式会社	R4.9.1 R5.3.20	198463
福島県	南相馬市 一部	土地改良	基準点測量	2級	4点	福島県相双農林事務所 助言 R4.9.27 B0220	株式会社原測	R4.9.12 R5.3.31	198703
福島県	南相馬市 一部	土地改良	基準点測量	2級	2点	福島県相双農林事務所 助言 R4.9.30 B0223	福島県土地改良事業団体連合会	R4.9.12 R5.3.31	198740
福島県	いわき市 一部	道路計画	基準点測量	2級	1点	福島県いわき建設事務所 助言 R4.9.30 B0224	株式会社東コンサルタント	R4.9.30 R5.1.30	198742
福島県	伊達市 一部	道路計画	基準点測量	2級	2点	東北地方整備局福島河川国道事務所 助言 R4.9.30 B0226	株式会社イト日本技術開発	R4.8.29 R4.9.30	198911
福島県	富岡町 一部	道路計画	基準点測量	3級	5点	福島県相双建設事務所 助言 R4.10.5 B0231	株式会社東コンサルタント	R4.8.16 R5.3.31	198995
福島県	只見町 一部	その他	基準点測量	2級	3点	福島県南会津建設事務所 助言 R4.10.5 B0234	大竹測量設計株式会社	R4.8.5 R5.3.31	199079
福島県	田村市 一部	土地改良	基準点測量	3級	7点	福島県東中農林事務所 助言 R4.10.5 B0238	福島県土地改良事業団体連合会	R4.9.26 R5.3.31	199093
福島県	田村市 一部	土地改良	基準点測量	3級	6点	福島県東中農林事務所 助言 R4.10.5 B0239	福島県土地改良事業団体連合会	R4.9.26 R5.3.31	199094
福島県	大熊町 全域	道路計画	基準点測量	2級	1点	福島県大熊町 助言 R4.10.5 B0243	株式会社東コンサルタント	R4.9.26 R5.3.10	199133
福島県	只見町 一部	砂防計画	基準点測量	2級	3点	福島県南会津建設事務所 助言 R4.10.20 B0257	株式会社皆川測量	R4.10.1 R5.2.10	199574
福島県	南会津町 一部	砂防計画	基準点測量	2級	3点	福島県南会津建設事務所 助言 R4.10.20 B0259	大竹測量設計株式会社	R3.11.18 R4.10.31	199605
福島県	いわき市 一部	その他	基準点測量	2級	7点	法務省福島地方務務局 助言 R4.10.20 B0267	有限会社エフ・ジェイ・オー	R4.7.29 R5.2.28	199668
福島県	西郷村 一部	固定資産	数値地形(デジタル) 同時調整 写真地図作成(デジタルオルソ)	地上画素寸法16cm 1000 1000	235.69km <sup>2</sup> 235.69km <sup>2</sup> 146.52km <sup>2</sup>	福島県西郷村 助言 R4.10.27 B0270	株式会社バスコ	R4.9.22 R5.1.31	199678
福島県	南相馬市 全域	固定資産	数値地形(デジタル) 同時調整 写真地図作成(デジタルオルソ)	地上画素寸法16cm 1000 1000	515.36km <sup>2</sup> 398.58km <sup>2</sup> 398.58km <sup>2</sup>	福島県南相馬市 助言 R4.10.27 B0271	株式会社バスコ	R4.9.21 R5.3.10	199680
福島県	下郷町 一部 南会津町 一部	砂防計画	数値地形(デジタル) 同時調整 数値図化(同時調整含む)	地上画素寸法16cm 2500	124km <sup>2</sup> 0.032km <sup>2</sup>	福島県南会津建設事務所 助言 R4.10.27 B0278	株式会社八州	R4.9.1 R4.12.26	199740
福島県	会津若松市 一部	その他	基準点測量	2級	3点	法務省福島地方務務局 助言 R4.10.31 B0281	アライ株式会社	R4.10.3 R4.11.15	199862
福島県	南相馬市 一部	道路計画	数値図化	2500	3km <sup>2</sup>	東北地方整備局磐城国道事務所 助言 R4.10.27 B0285	株式会社ナカノアイシステム	R4.9.14 R4.12.16	199919

都道府県名	測量地域	測量目的	測量種別	縮尺・等級	事業量	測量計画機関(助言番号)	測量作業機関	実施時期	ID
福島県	いわき市 一部 相馬市 一部	道路台帳	MMS計測 数値図化	500 500	4.8km 4.8km	東北地方整備局磐城国道事務所 助言 R4.11.2 B0299	陸奥テックコンサルタント 株式会社	R4.11.2 R5.2.28	200163
福島県	棚倉町 一部	道路計画	基準点測量	3級	4点	福島県南建設事務所 助言 R4.11.2 B0300	株式会社菊地測量設計	R4.10.27 R4.11.21	200170
福島県	須賀川市 一部	土地改良	基準点測量 基準点測量 基準点測量	2級 2級 3級	1点 1点 11点	福島県中農林事務所 助言 R4.11.10 B0314	福島県土地改良事業団体 連合会	R4.10.24 R5.3.31	200337
福島県	鏡石町 一部	都市計画	数値図化	2500	23km <sup>2</sup>	福島県中建設事務所 助言 R4.11.15 B0322	アジア航測株式会社	R4.9.9 R5.2.24	200427
福島県	会津若松市 一部	土地改良	水準測量 同時調整 現地測量(数値地形図作成)	3級 1000 1000	3.4km 1.04km <sup>2</sup> 1.04km <sup>2</sup>	戸ノ口土地改良区 助言 R4.11.21 B0325	福島県土地改良事業団体 連合会	R4.10.6 R5.3.30	200476
福島県	小野町 一部	土地改良	基準点測量	2級	4点	福島県中農林事務所 助言 R4.11.15 B0326	株式会社新和調査設計	R4.11.21 R5.3.31	200490
福島県	小野町 一部	ほ場整備	水準測量 水準測量(GNSS) 数値図化	3級 3級 1000	2.2km 2点 0.39km <sup>2</sup>	福島県中農林事務所 助言 R4.11.28 B0329	株式会社中庭測量コンサル tant	R4.9.15 R5.3.31	200544
福島県	いわき市 一部 大熊町 一部 浪江町 一部 新地町 一部	道路台帳	MMS計測 数値図化	500 500	4km 4km	東北地方整備局磐城国道事務所 助言 R4.11.21 B0330	株式会社東日本建設コ ンサルタント	R4.7.23 R4.12.16	200559
福島県	いわき市 一部	河川計画	基準点測量	2級	4点	福島県いわき建設事務所 助言 R4.11.17 B0331	株式会社東コンサル tant	R4.10.3 R5.3.8	200567
福島県	只見町 一部	ほ場整備	基準点測量	2級	5点	福島県南会津農林事務所 助言 R4.11.22 B0333	株式会社皆川測量	R4.10.12 R5.11.30	200664
福島県	郡山市 一部 須賀川市 一部 田村市 一部 天栄村 一部 石川町 一部 平田村 一部 古殿町 一部 浪江町 一部	砂防計画	数値撮影(デジタル) 数値図化(同時調整含む)	地上画素寸法20cm 2500	4.1km <sup>2</sup> 4.1km <sup>2</sup>	福島県中建設事務所 助言 R4.11.24 B0334	三和航測株式会社	R4.10.18 R5.3.31	200691
福島県	浪江町 一部	土地改良	基準点測量	2級	8点	福島県相双農林事務所 助言 R4.11.22 B0336	フタバコンサルtant株式 会社	R4.11.28 R5.12.22	200697
福島県	石川町 一部	ほ場整備	水準測量 水準測量(GNSS) 数値図化	3級 3級 1000	8.3km 2点 1.4km <sup>2</sup>	福島県中農林事務所 助言 R4.11.22 B0337	朝日航洋株式会社	R4.9.16 R5.3.31	200708
福島県	石川町 一部	ほ場整備	水準測量 水準測量(GNSS) 数値図化	3級 3級 1000	10.2km 2点 0.48km <sup>2</sup>	福島県中農林事務所 助言 R4.11.22 B0338	東日本総合計画株式 会社	R4.9.14 R5.3.31	200710
福島県	下郷町 一部	ほ場整備	水準測量(GNSS) 水準測量 同時調整 数値撮影(デジタル) 数値図化	3級 1000 1000 1000	1点 9.9km <sup>2</sup> 10.34km <sup>2</sup> 10.34km <sup>2</sup> 1.207km <sup>2</sup>	福島県下郷町 助言 R4.11.28 B0340	アジア航測株式会社	R4.11.2 R5.3.31	200783
福島県	会津若松市 一部	都市計画	数値図化 数値図化 既成図数値化	2500 2500 2500	9.12km <sup>2</sup> 32.9km <sup>2</sup>	福島県会津若松市 助言 R4.12.19 B0341	第一航業株式会社	R4.12.19 R5.2.28	200793
福島県	白河市 一部 南相馬市 一部 西郷村 一部 大熊町 一部 双葉町 一部	森林計画	地図編集 既成図数値化	5000 5000	380km <sup>2</sup> 93.59km <sup>2</sup>	福島県 助言 R4.11.29 B0345	株式会社バスコ	R4.11.29 R5.3.17	200818
福島県	いわき市 一部	河川計画	航空レーザ測深	1000	4km <sup>2</sup>	福島県いわき建設事務所 助言 R4.11.29 B0350	アジア航測株式会社	R4.10.20 R5.3.31	200907
福島県	鮫川村 全域 塙町 全域 矢祭町 全域 棚倉町 全域 矢吹町 全域 中島村 全域 泉崎村 全域 天栄村 全域	砂防計画	数値撮影(デジタル)	地上画素寸法16cm	1012km <sup>2</sup>	福島県南建設事務所 助言 R4.12.7 B0353	株式会社ナカノアイシス テム	R4.11.14 R5.3.20	201113
福島県	中島村 一部	砂防計画	数値撮影(デジタル)	地上画素寸法16cm	374km <sup>2</sup>	福島県中建設事務所 助言 R4.12.9 B0362	中日本航空株式会社	R4.11.25 R5.3.31	201225
福島県	中島村 一部	河川計画	数値撮影(デジタル) 同時調整 数値図化 航空レーザ測深 写真地図作成(デジタルオン ソ)	地上画素寸法8cm 1000 500 1000 500	2.61km <sup>2</sup> 2.61km <sup>2</sup> 2.61km <sup>2</sup> 2.61km <sup>2</sup> 2.61km <sup>2</sup>	福島県南建設事務所 助言 R4.12.9 B0363	国際航業株式会社	R4.10.24 R5.3.20	201227
福島県	棚倉町 一部	砂防計画	基準点測量	3級	4点	福島県南建設事務所 助言 R4.12.12 B0364	株式会社菊地測量設計	R4.10.5 R5.2.20	201229
福島県	南相馬市 一部	ほ場整備	基準点測量	2級	9点	福島県相双農林事務所 助言 R4.12.7 B0365	株式会社東日本建設コ ンサルタント	R4.12.7 R5.3.31	201244
福島県	只見町 一部	ほ場整備	基準点測量	2級	8点	福島県南会津農林事務所 助言 R4.12.7 B0366	株式会社西部コンサル tant	R4.10.12 R6.1.31	201248
福島県	浪江町 一部	総合計画	基準点測量 基準点測量 水準測量	3級 4級 3級	7点 103点 2.5km	復興庁 助言 R5.1.18 B0372	株式会社大江設計	R4.12.12 R5.3.24	201457
福島県	桑折町 一部 川俣町 一部	砂防計画	数値撮影(デジタル) 同時調整	地上画素寸法16cm 1000	427km <sup>2</sup> 427km <sup>2</sup>	福島県北建設事務所 助言 R4.12.19 B0377	東日本総合計画株式 会社	R4.11.30 R5.8.31	201489
福島県	会津坂下町 一部	砂防計画	航空レーザ測量	1000	191.38km <sup>2</sup>	福島県会津若松建設事務所 助言 R4.12.9 B0377	アジア航測株式会社	R4.11.26 R5.3.31	201496
福島県	南会津町 一部	砂防計画	基準点測量	2級	3点	福島県南会津建設事務所 助言 R5.1.12 B0389	大竹測量設計株式 会社	R3.11.16 R5.3.31	201844
福島県	南会津町 一部	その他	基準点測量	2級	1点	福島県山口土木事務所 助言 R5.1.12 B0390	大竹測量設計株式 会社	R4.8.30 R5.2.28	201846
福島県	泉崎村 一部 西郷村 一部 白河市 一部	道路計画	航空レーザ測量 数値撮影(デジタル) 同時調整 数値図化 数値図化	1000 1000 1000 2500	地上画素寸法12cm 7.5km <sup>2</sup> 35.1km <sup>2</sup> 35.1km <sup>2</sup> 3.9km <sup>2</sup> 3.6km <sup>2</sup>	東北地方整備局郡山国道事務所 助言 R5.1.19 B0392	株式会社バスコ	R4.12.14 R5.3.20	201852
福島県	鏡石町 一部	土地改良	基準点測量	2級	16点	福島県中農林事務所 助言 R5.1.17 B0394	株式会社新和調査設計	R5.1.20 R5.12.28	201951
福島県	南相馬市 一部	土地改良	基準点測量	3級	3点	福島県相双農林事務所 助言 R5.1.17 B0395	福島県土地改良事業団 体連合会	R4.12.13 R5.10.31	201957
福島県	南相馬市 一部	土地改良	基準点測量	3級	11点	福島県相双農林事務所 助言 R5.1.17 B0396	福島県土地改良事業団 体連合会	R4.12.6 R5.8.31	201958
福島県	平田村 一部	ほ場整備	水準測量 数値図化 数値図化	3級 1000 500	0.99km <sup>2</sup> 0.48km <sup>2</sup> 0.04km <sup>2</sup>	福島県中農林事務所 助言 R5.1.31 B0399	朝日航洋株式会社	R4.11.28 R5.3.31	201994
福島県	郡山市 一部	道路計画	数値図化	500	0.04km <sup>2</sup>	福島県中建設事務所 助言 R5.1.31 B0400	陸奥テックコンサル tant株式会社	R4.12.6 R5.3.31	201995
福島県	南会津町 一部	道路管理	基準点測量	2級	3点	福島県南会津建設事務所 助言 R5.1.31 B0401	大竹測量設計株式 会社	R4.8.3 R5.2.1	202068
福島県	相馬市 一部	砂防計画	数値撮影(デジタル) 同時調整	地上画素寸法12cm 1000	612km <sup>2</sup> 612km <sup>2</sup>	福島県相双建設事務所 助言 R5.1.31 B0402	株式会社バスコ	R4.11.28 R5.3.31	202102
福島県	葛尾村 一部	砂防計画	数値撮影(デジタル)	地上画素寸法16cm	735km <sup>2</sup>	福島県相双建設事務所 助言 R5.2.16 B0403	株式会社ナカノアイシス テム	R4.11.28 R5.3.31	202160
福島県	いわき市 一部	砂防計画	数値撮影(デジタル) 同時調整	地上画素寸法16cm 1000	1527.7km <sup>2</sup> 1527.7km <sup>2</sup>	福島県いわき建設事務所 助言 R5.2.1 B0405	株式会社バスコ	R5.1.17 R5.3.31	202164
福島県	郡山市 一部	ほ場整備	水準測量 数値図化	3級 1000	20.7km 4.9km <sup>2</sup>	福島県中農林事務所 助言 R5.2.6 B0409	朝日航洋株式会社	R4.11.28 R5.3.31	202199
福島県	広野町 一部	都市計画	数値図化	2500	24.5km <sup>2</sup>	福島県相双建設事務所 助言 R5.2.8 B0414	アジア航測株式会社	R4.7.15 R5.3.31	202245
福島県	二本松市 一部	砂防計画	数値図化	2500	0.08km <sup>2</sup>	福島県北建設事務所 助言 R5.2.24 B0418	アジア航測株式会社	R4.11.24 R5.1.10	202411
福島県	楡葉町 一部	河川計画	基準点測量	2級	1点	福島県相双建設事務所 助言 R5.2.24 B0421	株式会社東コンサル tant	R5.2.24 R5.3.31	202425
福島県	北塩原村 一部	ダム計画	基準点測量	3級	3点	福島県喜多方建設事務所 助言 R5.2.22 B0424	株式会社光進都市コ ンサルタント	R5.3.15 R5.7.20	202468
福島県	三尋町 一部	道路計画	基準点測量	3級	5点	福島県中建設事務所 助言 R5.2.24 B0425	株式会社郡山測量設計 社	R5.2.16 R5.3.31	202497
福島県	広野町 一部	土地改良	基準点測量	3級	6点	福島県相双農林事務所 助言 R5.2.27 B0427	福島県土地改良事業団 体連合会	R4.12.5 R5.8.31	202523
福島県	郡山市 一部	ほ場整備	基準点測量	2級	5点	福島県中農林事務所 助言 R5.3.6 B0431	阿部測量株式 会社	R5.3.10 R6.1.31	202621
福島県	葛尾村 一部	ほ場整備	基準点測量	2級	11点	福島県相双農林事務所 助言 R5.3.30 B0437	株式会社福建コンサル tant	R5.2.24 R6.3.29	202900

関東地方

都道府県名	測量地域	測量目的	測量種別	縮尺・等級	事業量	測量計画機関(助言番号)	測量作業機関	実施時期	ID
福島県 栃木県	西郷村 一部 那須町 一部 日光市 一部 那須塩原市 一部	砂防計画	航空レーザ測量	1000	421.4km <sup>2</sup>	関東地方整備局日光砂防事務所 助言 R4.5.12 C0057	株式会社バスコ	R4.5.2 R5.1.31	194559
茨城県	古河市 一部	道路計画	数値図化	1000	1.4km <sup>2</sup>	茨城県境工事事務所 助言 R4.4.15 C0007	株式会社ウエスコ	R4.3.10 R4.5.28	194215
茨城県	那珂市 一部	土地改良	基準点測量 その他の応用測量	1級 確定測量	2点	茨城県北農林事務所 助言 R4.5.23 C0098	茨城県土地改良事業団体 連合会	R4.8.1 R5.3.24	194850
茨城県	常陸大田市 一部	河川管理	基準点測量	3級	1点	関東地方整備局久慈川緊急治水 対策河川事務所 助言 R4.5.27 C0107	株式会社新星コンサルタン ト	R4.8.1 R4.10.31	194943
茨城県 千葉県	利根町 一部 神栖市 一部 潮来市 一部 牛久市 一部 取手市 一部 東庄町 一部 栄町 一部 白井市 一部 我孫子市 一部 柏市 一部 成田市 一部 鎌子町 一部 大洗町 一部	河川管理	航空レーザ測量	1000	823.8km <sup>2</sup>	関東地方整備局利根川下流河川 事務所 助言 R4.6.14 C0130	株式会社バスコ	R4.6.8 R5.3.31	195229
茨城県	大洗町 一部	都市計画	修正測量 地図編集 地形編集	2500 10000 25000	12.163km <sup>2</sup> 12.163km <sup>2</sup> 12.163km <sup>2</sup>	茨城県大洗町 助言 R4.6.15 C0132	株式会社アイコンコンサルタン ト	R4.6.15 R5.3.31	195267
茨城県	茨城町 一部	その他	基準点測量	2級	6点	農林水産省関東農政局茨城中部 農地農政事務所 助言 R4.6.20 C0142	茨城県土地改良事業団体 連合会	R4.6.1 R5.3.31	195335
茨城県	茨城町 一部	その他	基準点測量 用地測量	2級	4点	農林水産省関東農政局茨城中部 農地整備事務所 助言 R4.6.20 C0143	茨城県土地改良事業団体 連合会	R4.6.1 R5.3.31	195338
茨城県	常総市 一部	土地区画整理	基準点測量 基準点測量 その他	3級 4級	7点 71点 0.307km <sup>2</sup>	茨城県常総市 助言 R4.6.27 C0161	東日本総合計画株式会社	R4.6.10 R5.3.31	195607
茨城県	水戸市 一部	その他	用地測量		0.009km <sup>2</sup>	農林水産省関東農政局那珂川 沿岸農業水利事務所 助言 R4.6.27 C0163	浦和測量設計株式会社	R4.6.30 R5.10.11	195619
茨城県	阿見町 一部 小美玉市 一部 行方市 一部 稲敷市 一部 鹿嶋市 一部 土浦市 一部 香取市 一部	環境調査	数値撮影(デジタル)	地上画素寸法16cm	249km <sup>2</sup>	水資源機構利根川下流総合管理 事務所 助言 R4.7.19 C0200	朝日航洋株式会社	R4.8.1 R5.3.15	196107
千葉県 茨城県	茨城県 一部 筑西市 一部 結城市 一部	土地改良	用地測量		0.0375km <sup>2</sup>	農林水産省関東農政局栃木南 農業水利事務所 助言 R4.7.19 C0205	株式会社嶋崎テクノブレ イン	R4.6.24 R4.9.20	196176
茨城県	常陸大宮市 一部	その他	基準点測量 現地測量(数値地形図作成)	2級	8点	茨城県北農林事務所 助言 R4.7.25 C0212	茨城県土地改良事業団体 連合会	R4.9.1 R6.3.22	196290
茨城県	境町 一部	都市計画	数値図化	2500	12.22km <sup>2</sup>	茨城県境町 助言 R4.7.22 C0215	株式会社バスコ	R4.6.24 R5.3.17	196318
茨城県	行方市 一部	道路管理	復旧測量(基準点) 復旧測量(基準点) 復旧測量(基準点) 基準点測量	座標変換1級 座標変換2級 座標変換3級 3級	3点 1点 1点 4点	関東地方整備局常総国道事務所 助言 R4.7.25 C0221	株式会社新星コンサルタン ト	R4.7.19 R5.3.24	196430
茨城県	土浦市 一部	地盤変動調査	水準測量	1級	126km	茨城県土浦市 助言 R4.7.29 C0232	株式会社あいだ測量設計	R4.7.29 R5.2.28	196506
茨城県	那珂市 一部	基準点管理	復旧測量(水準)	再設1級	6.6km	茨城県常陸大宮土木事務所 助言 R4.8.1 C0244	株式会社コスモ計測	R4.6.6 R4.9.5	196657
茨城県	桜川市 一部	都市計画	数値図化	2500	155km <sup>2</sup>	茨城県桜川市 助言 R4.8.9 C0267	株式会社バスコ	R4.8.1 R5.3.15	196991
茨城県	笠間市 一部	その他	基準点測量 現地測量(数値地形図作成)	2級	15点	茨城県農央農林事務所 助言 R4.8.17 C0275	未定	R4.9.1 R5.3.24	197141
茨城県	小美玉市 一部	その他	基準点測量 現地測量(数値地形図作成) 復旧測量(基準点)	2級 再設2級	5点 2点	茨城県農央農林事務所 助言 R4.8.17 C0276	未定	R4.9.1 R5.3.24	197143
茨城県	小美玉市 一部	土地改良	基準点測量	3級	18点	農林水産省関東農政局利根川 系土地改良調査管理事務所 助言 R4.8.22 C0298	株式会社ジステック	R4.6.30 R5.2.23	197264
茨城県	東海村 一部	基準点管理	水準測量	1級	6.1km	茨城県常陸大宮土木事務所 助言 R4.9.1 C0302	株式会社コスモ計測	R4.5.24 R4.7.10	197305
茨城県	鹿嶋市 一部	都市計画	修正測量 地図編集 地形編集	2500 10000 20000	30km <sup>2</sup> 30km <sup>2</sup> 30km <sup>2</sup>	茨城県鹿嶋市 助言 R4.9.5 C0331	朝日航洋株式会社	R4.6.29 R5.2.28	197582
茨城県	石岡市 一部	都市計画	修正測量 地図編集 地形図等成果の座標補正	2500 10000 2500	45.23km <sup>2</sup> 45.23km <sup>2</sup> 215.5km <sup>2</sup>	茨城県石岡市 助言 R4.9.5 C0332	国際航業株式会社	R4.8.18 R5.3.15	197585
茨城県	日立市 一部 北茨城市 一部 鹿嶋市 一部 鉾田市 一部 東海村 一部	海岸保全	航空レーザ測量	500	211km <sup>2</sup>	茨城県潟来土木事務所 助言 R4.9.13 C0383	朝日航洋株式会社	R4.9.1 R5.2.28	198061
茨城県	行方市 一部	土地区画整理	数値図化	1000	2.3km <sup>2</sup>	公益財団法人茨城県開発公社 助言 R4.10.14 C0410	国際航業株式会社	R4.9.1 R4.12.17	198309
茨城県	茨城町 一部	都市計画	修正測量	2500	36.024km <sup>2</sup>	茨城県茨城町 助言 R4.10.4 C0414	国際航業株式会社	R4.9.7 R5.3.24	198423
茨城県	境町 一部 五箇町 一部 坂東市 一部 八千代町 一部 つくば市 一部 常総市 一部 龍ヶ崎市 一部	地盤変動調査	水準測量	1級	189km	茨城県 助言 R4.9.29 C0431	株式会社共栄測地	R4.9.29 R5.3.24	198581
茨城県	かずみがうら市 一部	基準点管理	復旧測量(水準)	再設及び改測1級	5.5km	茨城県土浦土木事務所 助言 R4.10.7 C0437	株式会社 アスカコンサル タント	R4.8.24 R4.11.22	198679
茨城県	結城市 一部	道路台帳	MMS計測 修正測量	1000 1000	2.28km <sup>2</sup> 2.28km <sup>2</sup>	茨城県結城市 助言 R4.10.14 C0487	株式会社バスコ	R4.9.5 R5.3.31	199227
茨城県	笠間市 一部	文化財調査	数値図化	500	0.17km <sup>2</sup>	茨城県笠間市 助言 R4.10.27 C0527	株式会社バスコ	R4.10.20 R5.3.10	199585
茨城県	東海村 一部 大洗町 一部 那珂市 一部 日立市 一部 水戸市 一部 那珂川町 一部 太田原市 一部	河川管理	修正測量	2500	239.5km <sup>2</sup>	関東地方整備局常陸河川国道事 務所 助言 R4.10.27 C0528	株式会社バスコ	R4.10.14 R4.12.28	199614
茨城県 栃木県	水戸市 一部 ひたちなか市 一部 那須烏山市 一部	河川管理	数値撮影(デジタル) 数値図化(同時調整含む) 航空レーザ測量 基準点測量	地上画素寸法4cm 500 500 3級	5.5km <sup>2</sup> 5.5km <sup>2</sup> 5.5km <sup>2</sup> 9点	関東地方整備局常陸河川国道事 務所 助言 R4.11.4 C0555	株式会社バスコ	R4.10.20 R5.3.24	199886
茨城県	水戸市 一部	その他	基準点測量	4級	348点	法務省水戸地方法務局 助言 R4.11.8 C0586	有限会社ミツヤ測量	R4.11.1 R5.1.31	200085
茨城県	茨城町 一部	その他	基準点測量 基準点測量 その他 確定図測量	3級 4級	6点 30点	農林水産省関東農政局茨城中部 農地整備事務所 助言 R4.11.15 C0612	茨城県土地改良事業団体 連合会	R4.11.1 R5.3.31	200251
茨城県	水戸市 一部	都市計画	修正測量	2500	14.6km <sup>2</sup>	茨城県水戸市 助言 R4.11.22 C0627	アヅア航測株式会社	R4.9.27 R5.3.15	200386
茨城県	鉾田市 全域	固定資産	数値撮影(デジタル) 同時調整 水準測量	地上画素寸法20cm 2500	207.6km <sup>2</sup> 207.6km <sup>2</sup>	茨城県鉾田市 助言 R4.11.25 C0631	株式会社バスコ	R4.12.1 R5.2.28	200434
茨城県 栃木県	古河市 一部 野木町 一部 佐野市 一部 足利市 一部 板倉町 一部 加須市 一部	地盤変動調査	水準測量	1級	149km	栃木県 助言 R4.12.1 C0642	株式会社あいだ測量設計	R4.10.11 R5.3.17	200480
群馬県 埼玉県 茨城県	古河市 全域	固定資産	数値撮影(デジタル)	地上画素寸法12cm	123.58km <sup>2</sup>	茨城県古河市 助言 R4.12.7 C0668	朝日航洋株式会社	R4.12.10 R5.3.31	200729

都道府県名	測量地域	測量目的	測量種別	縮尺・等級	事業量	測量計画機関(助言番号)	測量作業機関	実施時期	ID
茨城県	日立市 全域	固定資産	数値撮影(デジタル) 同時調整 写真地図作成(デジタルオルソ)	地上画素寸法12cm 1000 1000	225.73km <sup>2</sup> 225.73km <sup>2</sup> 225.73km <sup>2</sup>	茨城県日立市 助言 R4.12.7 C0706	朝日航洋株式会社	R4.12.10 R5.3.31	200971
茨城県	那珂市 全域	固定資産	数値撮影(デジタル) 同時調整	地上画素寸法12cm 1000	97.82km <sup>2</sup> 97.82km <sup>2</sup>	茨城県那珂市 助言 R4.12.20 C0725	朝日航洋株式会社	R4.12.20 R5.3.31	201077
茨城県	東海村 全域	固定資産	数値撮影(デジタル) 同時調整 写真地図作成(デジタルオルソ)	地上画素寸法12cm 1000 1000	38km <sup>2</sup> 38km <sup>2</sup> 38km <sup>2</sup>	茨城県東海村 助言 R4.12.20 C0736	朝日航洋株式会社	R4.12.15 R5.3.31	201131
茨城県	守谷市 全域	固定資産	数値撮影(デジタル) 同時調整 写真地図作成(デジタルオルソ)	地上画素寸法15cm 1000 1000	35.71km <sup>2</sup> 35.71km <sup>2</sup> 35.71km <sup>2</sup>	茨城県守谷市 助言 R4.12.20 C0746	朝日航洋株式会社	R4.12.20 R5.3.31	201165
茨城県	常総市 全域	固定資産	数値撮影(デジタル) 同時調整	地上画素寸法15cm 1000	123.64km <sup>2</sup> 123.64km <sup>2</sup>	茨城県常総市 助言 R4.12.20 C0747	朝日航洋株式会社	R4.12.20 R5.3.31	201167
茨城県	阿見町 一部 小美玉市 一部 稲敷市 一部 鹿嶋市 一部 土浦市 一部 香取市 一部	河川管理	航空レーザ測深	500	12.64km <sup>2</sup>	関東地方整備局霞ヶ浦河川事務所 助言 R4.12.20 C0763	株式会社バスコ	R4.12.8 R5.3.31	201297
茨城県	利根町 全域 美浦村 全域	固定資産	数値撮影(デジタル) 同時調整 写真地図作成(デジタルオルソ)	地上画素寸法12cm 1000 1000	341.61km <sup>2</sup> 341.61km <sup>2</sup> 341.61km <sup>2</sup>	茨城県市町村共同システム整備 運営協議会 助言 R4.12.20 C0767	株式会社フジヤマ	R4.12.20 R5.3.22	201345
茨城県	ひたちなか市 全域	固定資産	数値撮影(デジタル) 同時調整 写真地図作成(デジタルオルソ)	地上画素寸法12cm 1000 1000	100.26km <sup>2</sup> 100.26km <sup>2</sup> 100.26km <sup>2</sup>	茨城県ひたちなか市 助言 R4.12.20 C0769	朝日航洋株式会社	R4.12.20 R5.3.15	201355
茨城県	常陸大宮市 全域	固定資産	数値撮影(デジタル) 同時調整 写真地図作成(デジタルオルソ)	地上画素寸法12cm 1000 1000	348.45km <sup>2</sup> 348.45km <sup>2</sup> 348.45km <sup>2</sup>	茨城県市町村共同システム整備 運営協議会 助言 R4.12.20 C0772	株式会社バスコ	R4.12.10 R5.3.22	201367
茨城県	小美玉市 全域	固定資産	数値撮影(デジタル) 同時調整 写真地図作成(デジタルオルソ)	地上画素寸法12cm 1000 1000	144.74km <sup>2</sup> 144.74km <sup>2</sup> 144.74km <sup>2</sup>	茨城県市町村共同システム整備 運営協議会 助言 R4.12.20 C0773	株式会社バスコ	R4.12.10 R5.3.22	201369
茨城県	取手市 全域	固定資産	数値撮影(デジタル) 同時調整 写真地図作成(デジタルオルソ)	地上画素寸法15cm 1000 1000	69.94km <sup>2</sup> 69.94km <sup>2</sup> 69.94km <sup>2</sup>	茨城県取手市 助言 R4.12.20 C0774	朝日航洋株式会社	R4.12.20 R5.3.31	201371
茨城県	八千代町 全域 桜川市 全域 筑西市 全域 下妻市 全域	固定資産	数値撮影(デジタル) 同時調整 写真地図作成(デジタルオルソ)	地上画素寸法12cm 1000 1000 1000	509.33km <sup>2</sup> 509.33km <sup>2</sup> 509.33km <sup>2</sup> 509.33km <sup>2</sup>	茨城県市町村共同システム整備 運営協議会 助言 R4.12.20 C0778	中日本航空株式会社	R4.12.20 R5.3.22	201380
茨城県	神栖市 全域	固定資産	数値撮影(デジタル) 同時調整 写真地図作成(デジタルオルソ)	地上画素寸法15cm 1000 1000	146.97km <sup>2</sup> 146.97km <sup>2</sup> 146.97km <sup>2</sup>	茨城県神栖市 助言 R4.12.20 C0786	朝日航洋株式会社	R4.12.20 R5.3.8	201429
茨城県	八千代町 一部	土地改良	基準点測量	2級	7点	茨城県東西農林事務所 助言 R5.1.4 C0807	茨城県土地改良事業団体 連合会	R4.12.10 R5.3.24	201566
茨城県	日立市 一部	環境調査	航空レーザ測量	500	0.5km <sup>2</sup>	茨城県日立市 助言 R5.1.11 C0833	国際航業株式会社	R4.12.28 R5.3.31	201775
茨城県	日立市 一部	河川管理	復旧測量(基準点)	再設2級	12点	関東地方整備局常陸河川国道事務所 助言 R5.1.19 C0838	株式会社コウノ	R5.1.10 R5.3.31	201833
茨城県	坂東市 一部	河川管理	数値撮影(デジタル) 同時調整 UAVレーザ測量 地上レーザ測量	地上画素寸法6cm 500 500	0.31km <sup>2</sup> 0.31km <sup>2</sup> 0.02km <sup>2</sup>	関東地方整備局利根川上流河川事務所 助言 R5.1.26 C0867	株式会社バスコ	R5.1.19 R5.3.31	202004
茨城県	境町 一部 坂東市 一部 取手市 一部 古河市 一部 栃木市 一部 小山市 一部 板倉町 一部 大泉町 一部 伊勢崎市 一部 昭和村 一部 上里町 一部 久喜市 一部 羽生市 一部 加須市 一部 熊谷市 一部 野田市 一部	河川管理	水準測量	3級	396km	関東地方整備局利根川上流河川事務所 助言 R5.2.3 C0868	東日本総合計画株式会社	R4.11.8 R5.3.24	202006
茨城県	結城市 一部 筑西市 一部 常総市 一部 つくばみらい市 一部 高根沢町 一部 上三川町 一部 さくら市 一部 小山市 一部 宇都宮市 一部	河川管理	数値撮影(デジタル) 数値撮影(デジタル)	地上画素寸法16cm 地上画素寸法24cm	88km <sup>2</sup> 431km <sup>2</sup>	関東地方整備局下館河川事務所 助言 R5.1.24 C0880	第一航業株式会社	R3.4.5 R4.3.11	202065
茨城県	結城市 一部 常総市 一部 筑西市 一部 つくばみらい市 一部 宇都宮市 一部 小山市 一部 さくら市 一部 上三川町 一部 高根沢町 一部	河川管理	同時調整 同時調整	1000 2500	436km <sup>2</sup> 436km <sup>2</sup>	関東地方整備局下館河川事務所 助言 R5.2.3 C0881	三和航測株式会社	R5.1.16 R5.2.28	202080
茨城県	結城市 一部 筑西市 一部 常総市 一部 つくばみらい市 一部 小山市 一部	河川管理	復旧測量(基準点)	再設2級	58点	関東地方整備局下館河川事務所 助言 R5.2.3 C0886	株式会社新星コンサルタント	R5.1.26 R5.3.31	202125
茨城県	土浦市 一部	土地区画整理	UAVレーザ測量 基準点測量 水準測量	3級 3級	0.47km <sup>2</sup> 11点 4.6km	茨城県土浦市 助言 R5.2.13 C0890	日本工営都市空間株式会社	R5.2.13 R5.11.30	202181
茨城県	龍ヶ崎 一部	農道計画	基準点測量 基準点測量 その他の応用測量	3級 4級	2点 4点 0.005km <sup>2</sup>	茨城県農林事務所稲敷土地改良事務所 助言 R5.2.20 C0895	株式会社 イタバシ	R4.12.13 R5.2.24	202237
茨城県	笠間市 一部	道路計画	数値図化	1000	1.6km	茨城県笠間市 助言 R5.2.13 C0906	株式会社オリエンタルコンサルタンツ	R4.7.26 R5.3.10	202307
茨城県	水戸市 一部	土地区画整理	基準点測量 基準点測量	3級 4級	16点 65点	茨城県水戸市 助言 R5.2.27 C0925	株式会社ミカミ	R5.1.13 R5.12.8	202416
茨城県	水戸市 一部	河川管理	基準点測量	3級	4点	関東地方整備局常陸河川国道事務所 助言 R5.3.14 C0948	バスキン工業株式会社	R4.12.1 R5.3.31	202667
茨城県	水戸市 一部 小美玉市 一部 茨城町 一部	その他	基準点測量 水準測量	3級 3級	6点 22km	関東地方整備局霞ヶ浦導水工事事務所 助言 R5.3.29 C0975	株式会社バスコ	R5.3.20 R5.5.30	202828
栃木県	芳賀町 一部	ほ場整備	基準点測量	3級	23点	栃木県芳賀農業振興事務所 助言 R4.4.11 C0006	栃木県土地改良事業団体連合会	R4.4.5 R5.3.31	194209
栃木県	栃木市 全域 日光市 一部 那珂川町 全域 那須塩原市 全域 那須烏山市 全域	森林計画	航空レーザ測量	500	905km <sup>2</sup>	栃木県 助言 R4.5.9 C0040	アジア航測株式会社	R4.4.1 R5.2.28	194459
栃木県	さくら市 一部 高根沢町 一部	砂防計画	航空レーザ測量	1000	104km <sup>2</sup>	栃木県矢板土木事務所 助言 R4.5.11 C0054	株式会社バスコ	R4.4.28 R4.10.31	194548
栃木県	宇都宮市 一部 塩谷町 一部	砂防計画	航空レーザ測量	1000	34.3km <sup>2</sup>	栃木県日光土木事務所 助言 R4.5.11 C0055	株式会社安田測量	R4.4.28 R4.8.31	194550
栃木県	塩谷町 一部 宇都宮市 一部	砂防計画	航空レーザ測量	1000	102km <sup>2</sup>	栃木県矢板土木事務所 助言 R4.5.11 C0058	朝日航洋株式会社	R4.4.28 R4.10.31	194563
栃木県	市貝町 一部	ほ場整備	基準点測量	3級	12点	栃木県芳賀農業振興事務所 助言 R4.5.27 C0061	栃木県土地改良事業団体連合会	R4.4.19 R5.3.31	194605
栃木県	茂木町 一部	土地区画整理	基準点測量 基準点測量 基準点測量	1級 2級 3級 4級	1点 2点 4点 36点	栃木県茂木町 助言 R4.6.15 C0102	株式会社栃木都市計画センター	R4.4.25 R5.3.15	194936
栃木県	さくら市 一部 矢板市 一部	砂防計画	航空レーザ測量	1000	100km <sup>2</sup>	栃木県矢板土木事務所 助言 R4.6.9 C0123	国際航業株式会社	R4.5.23 R4.10.31	195104

都道府県名	測量地域	測量目的	測量種別	縮尺・等級	事業量	測量計画機関(助言番号)	測量作業機関	実施時期	ID
栃木県	野木町 一部 小山町 一部 佐野市 一部 栃木市 一部	地盤変動調査	水準測量	1級	149km	栃木県助言 R4.6.21 C0137	株式会社中庭測量コンサルtant	R3.9.22 R4.3.31	195321
群馬県	足利市 一部 板倉町 一部 館林市 一部	土地改良	用地測量		0.0087km <sup>2</sup>	栃木県河内農業振興事務所助言 R4.6.20 C0152	東洋測量設計株式会社	R4.6.16 R4.8.19	195464
埼玉県	宇都宮市 一部	土地改良	用地測量		0.0087km <sup>2</sup>	栃木県河内農業振興事務所助言 R4.6.20 C0152	東洋測量設計株式会社	R4.6.16 R4.8.19	195464
栃木県	さくら市 一部	土地地区画整理	基準点測量	4級	37点	栃木県さくら市助言 R4.6.27 C0167	株式会社八興	R4.6.7 R5.3.10	195639
栃木県	さくら市 全域	固定資産	数値地形(デジタル) 同時調整	地上画素寸法12cm 1000	125.63km <sup>2</sup>	栃木県さくら市助言 R4.6.29 C0168	株式会社バスコ	R4.8.1 R5.3.24	195642
栃木県	さくら市 一部	道路台帳	MMS計測	1000	24.9km	栃木県さくら市助言 R4.7.1 C0171	国際航業株式会社	R4.6.27 R5.3.10	195721
栃木県	那須烏山市 一部	土地改良	数値図化 同時調整 水準測量 地図編集	1000 1000 3級 2500	1.3km <sup>2</sup> 24.9km <sup>2</sup> 22.9km <sup>2</sup> 1.3km <sup>2</sup>	栃木県那須烏山市助言 R4.7.4 C0176	国際航業株式会社	R4.6.16 R4.12.23	195772
栃木県	大田原市 一部 那須塩原市 一部	砂防計画	航空レーザ測量	1000	103.8km <sup>2</sup>	栃木県大田原土木事務所助言 R4.8.17 C0270	株式会社バスコ	R4.8.1 R5.2.10	197017
栃木県	茂木町 一部	都市計画	数値図化	2500	6km <sup>2</sup>	栃木県茂木町助言 R4.8.17 C0272	朝日航洋株式会社	R4.8.15 R5.3.10	197055
栃木県	那珂川町 一部 さくら市 一部 矢板市 一部 大田原市 一部 那須塩原市 一部	砂防計画	航空レーザ測量	1000	100.6km <sup>2</sup>	栃木県大田原土木事務所助言 R4.8.17 C0273	日研測量株式会社	R4.7.1 R5.1.26	197066
栃木県	那須町 一部 那須塩原市 一部	砂防計画	航空レーザ測量	1000	96.6km <sup>2</sup>	栃木県大田原土木事務所助言 R4.8.17 C0274	中日本航空株式会社	R4.7.1 R5.1.16	197071
栃木県	下野市 一部	ほ場整備	数値図化	1000	0.01km <sup>2</sup>	栃木県下野市助言 R4.8.23 C0299	株式会社バスコ	R4.7.15 R4.9.28	197266
栃木県	矢板市 一部 大田原市 一部 那須塩原市 一部	砂防計画	航空レーザ測量	1000	78.3km <sup>2</sup>	栃木県大田原土木事務所助言 R4.9.5 C0335	アジア航測株式会社	R4.7.2 R5.1.16	197660
栃木県	宇都宮市 一部	ほ場整備	基準点測量	2級 3級	2点 35点	栃木県河内農業振興事務所助言 R4.9.12 C0338	栃木県土地改良事業団体連合会	H28.7.20 R5.3.15	197671
栃木県	大田原市 一部	ほ場整備	基準点測量	2級 3級	4点 28点	栃木県那須農業振興事務所助言 R4.9.8 C0344	栃木県土地改良事業団体連合会	R4.8.5 R5.3.17	197731
栃木県	大田原市 一部	ほ場整備	基準点測量	2級 3級	3点 40点	栃木県那須農業振興事務所助言 R4.9.8 C0345	栃木県土地改良事業団体連合会	H29.9.29 R5.3.17	197735
栃木県	鹿沼市 一部	ほ場整備	基準点測量	3級	43点	栃木県上都賀農業振興事務所助言 R4.9.7 C0346	栃木県土地改良事業団体連合会	R4.9.1 R5.3.3	197741
栃木県	真岡市 一部	土地地区画整理	復旧測量(基準点) 復旧測量(基準点) 基準点測量 現地測量(数値地形図作成)	再設2級 再設3級 4級 300	2点 3点 89点 0.171km <sup>2</sup>	真岡市中郷・萩田土地地区画整理助言 R4.9.29 C0362	テノノ綜合開発株式会社	R4.8.8 R5.3.25	197871
栃木県	真岡市 一部	土地地区画整理	復旧測量(基準点) 基準点測量 基準点測量 現地測量(数値地形図作成)	再設2級 3級 4級	4点 11点 116点 0.205km <sup>2</sup>	真岡市亀山北土地地区画整理組合助言 R4.9.29 C0367	共立測量株式会社	R4.8.29 R5.3.24	197954
栃木県	鹿沼市 一部	ほ場整備	基準点測量	3級	28点	栃木県上都賀農業振興事務所助言 R4.10.7 C0398	栃木県土地改良事業団体連合会	R4.10.7 R5.3.3	198188
栃木県	小山町 一部	農道計画	基準点測量	3級	2点	栃木県小山町助言 R4.10.27 C0399	栃木県土地改良事業団体連合会	R3.6.29 R4.3.25	198189
栃木県	那須塩原市 一部	土地改良	基準点測量	3級 4級	2点 4点	栃木県那須塩原市助言 R4.10.27 C0422	栃木県土地改良事業団体連合会	R3.8.6 R3.8.20	198496
栃木県	鹿沼市 一部	ほ場整備	基準点測量	2級 3級	17点 135点	栃木県上都賀農業振興事務所助言 R4.10.7 C0469	栃木県土地改良事業団体連合会	R4.10.3 R5.3.20	199047
栃木県	大田原市 全域	総合計画	数値地形(デジタル) 同時調整	地上画素寸法12cm 1000	354.36km <sup>2</sup> 354.36km <sup>2</sup>	栃木県大田原市助言 R4.10.11 C0478	株式会社バスコ	R4.10.24 R5.3.24	199118
栃木県	那須塩原市 一部	ダム計画	航空レーザ測量 数値図化	1000 2500	8.9km <sup>2</sup> 9km <sup>2</sup>	栃木県矢板土木事務所助言 R4.10.27 C0515	国際航業株式会社	R4.9.28 R5.3.10	199508
栃木県	塩谷町 一部	ダム計画	航空レーザ測量 数値図化	1000 2500	6.5km <sup>2</sup> 6.8km <sup>2</sup>	栃木県矢板土木事務所助言 R4.10.27 C0516	バスキン工業株式会社	R4.9.28 R5.3.10	199514
栃木県	益子町 全域	固定資産	数値地形(デジタル) 同時調整	地上画素寸法12cm 1000	89.4km <sup>2</sup> 89.4km <sup>2</sup>	栃木県益子町助言 R4.11.7 C0572	朝日航洋株式会社	R4.12.20 R5.3.15	199974
栃木県	栃木市 一部	土地改良	水準測量 数値図化 地図編集	3級 1000 2500	18.66km <sup>2</sup> 0.457km <sup>2</sup> 0.457km <sup>2</sup>	栃木県栃木市助言 R4.11.8 C0574	国際航業株式会社	R4.10.13 R5.3.10	199978
栃木県	野木町 一部	ほ場整備	基準点測量	2級	13点	栃木県上都賀農業振興事務所助言 R4.11.4 C0582	栃木県土地改良事業団体連合会	R4.10.13 R5.2.28	200072
栃木県	宇都宮市 一部	その他	基準点測量 現地測量(数値地形図作成)	4級	210点 0.32km <sup>2</sup>	法務省宇都宮地方方法務局助言 R4.11.7 C0592	公益社団法人栃木県公共福祉登記士地家産調査士協会	R4.11.4 R5.3.31	200107
栃木県	日光市 一部 塩谷町 一部	土地改良	基準点測量 路線測量 現地測量(数値地形図作成)	3級	50点 0.17km <sup>2</sup> 0.015km <sup>2</sup>	栃木県塩谷南那須農業振興事務所助言 R4.12.1 C0595	宇都宮測量株式会社	R2.11.20 R3.3.10	200115
栃木県	那須烏山市 全域	総合計画	数値地形(デジタル) 同時調整	地上画素寸法16cm 1000	174.4km <sup>2</sup> 174.4km <sup>2</sup>	栃木県那須烏山市助言 R4.11.15 C0619	株式会社バスコ	R4.11.21 R5.3.10	200349
栃木県	下野市 全域	固定資産	数値地形(デジタル) 同時調整	地上画素寸法12cm 1000	74.59km <sup>2</sup> 74.59km <sup>2</sup>	栃木県下野市助言 R4.11.22 C0628	国際航業株式会社	R4.10.25 R5.3.24	200398
栃木県	日光市 一部	固定資産	数値地形(デジタル) 同時調整	地上画素寸法16cm 2500	276.48km <sup>2</sup> 276.48km <sup>2</sup>	栃木県日光市助言 R4.11.25 C0632	国際航業株式会社	R4.11.1 R5.3.17	200436
栃木県	佐野市 全域	固定資産	数値地形(デジタル) 同時調整 写真地図作成(デジタルオルソ)	地上画素寸法11cm 1000 1000	356.04km <sup>2</sup> 356.04km <sup>2</sup> 356.04km <sup>2</sup>	栃木県佐野市助言 R4.12.1 C0664	アジア航測株式会社	R4.8.10 R5.3.24	200714
栃木県	那須塩原市 一部	道路台帳	基準点測量	2級	2点	関東地方整備局宇都宮国道事務所助言 R4.12.7 C0688	株式会社三進	R4.9.29 R5.3.10	200842
栃木県	那須塩原市 一部	道路管理	基準点測量	2級	9点	関東地方整備局宇都宮国道事務所助言 R4.12.7 C0691	協和測量設計株式会社	R4.12.1 R5.1.31	200876
栃木県	日光市 一部	その他	基準点測量 基準点測量	2級 3級	10点 21点	関東地方整備局鬼怒川ダム統合管理事務所助言 R4.12.7 C0698	株式会社新星コンサルtant	R4.12.1 R5.2.10	200922
栃木県	芳賀町 全域	固定資産	数値地形(デジタル) 同時調整	地上画素寸法12cm 1000	70.16km <sup>2</sup> 70.16km <sup>2</sup>	栃木県芳賀町助言 R4.12.7 C0708	国際航業株式会社	R4.12.15 R5.2.28	200978
栃木県	鹿沼市 全域	総合計画	数値地形(デジタル) 同時調整	地上画素寸法12cm 1000	490.64km <sup>2</sup> 490.64km <sup>2</sup>	栃木県鹿沼市助言 R4.12.13 C0721	株式会社バスコ	R4.12.1 R5.3.10	201069
栃木県	佐野市 一部	河川管理	基準点測量	3級	24点	関東地方整備局渡良瀬川河川事務所助言 R4.12.23 C0782	株式会社リョーチ	R4.12.9 R5.3.24	201387
栃木県	壬生町 一部	土地改良	水準測量 数値図化	3級 1000	12.6km <sup>2</sup> 1.64km <sup>2</sup>	栃木県壬生町助言 R4.12.26 C0796	国際航業株式会社	R4.10.7 R5.3.15	201481
栃木県	足利市 一部 栃木市 一部	河川管理	数値地形(デジタル)	地上画素寸法16cm	312.8km <sup>2</sup>	関東地方整備局渡良瀬川河川事務所助言 R5.1.10 C0824	アジア航測株式会社	R4.12.26 R5.3.31	201683
群馬県	桐生市 一部 太田市 一部 館林市 一部 みどり市 一部 塩谷町 一部	砂防計画	数値図化	1000	1.9km <sup>2</sup>	栃木県大田原土木事務所助言 R5.1.11 C0831	株式会社バスコ	R4.12.28 R5.2.10	201758
栃木県	茂木町 一部	砂防計画	数値図化	1000	0.9km <sup>2</sup>	栃木県大田原土木事務所助言 R5.1.11 C0832	アジア航測株式会社	R4.12.28 R5.2.28	201761
栃木県	さくら市 一部 高根沢町 一部	道路計画	復旧測量(基準点) 復旧測量(基準点) 基準点測量 基準点測量	再設2級 再設3級 2級 4級	4点 14点 1点 200点	関東地方整備局宇都宮国道事務所助言 R5.1.23 C0849	株式会社 格和測量設計	R4.9.30 R5.5.31	201903
栃木県	塩谷町 一部	土地改良	用地測量		0.0021km <sup>2</sup>	栃木県塩谷南那須農業振興事務所助言 R5.1.26 C0871	株式会社三進	R4.12.10 R5.2.10	202014
栃木県	益子町 全域	下水道計画	水準測量	2級	1点	栃木県益子町助言 R5.2.22 C0926	株式会社三進	R5.1.26 R5.3.24	202435
栃木県	上三川町 一部	ほ場整備	数値図化 水準測量	1000 3級	1.63km <sup>2</sup> 3.56km <sup>2</sup>	栃木県上三川町助言 R5.3.17 C0952	株式会社バスコ	R5.3.8 R5.2.29	202692
栃木県	小山町 一部	土地改良	基準点測量 現地測量(数値地形図作成) 路線測量	2級 4級	25点 0.1km <sup>2</sup> 0.9km <sup>2</sup>	農林水産省関東農政局栃木南部農業水利事務所助言 R5.3.29 C0956	株式会社共興測量設計	R4.5.24 R5.3.31	202736
群馬県	前橋市 一部	土地地区画整理	基準点測量	4級	30点	群馬県前橋市助言 R4.4.13 C0004	三陽技術コンサルtant株式会社	R3.10.1 R4.3.22	194180
群馬県	沼田市 一部	道路計画	基準点測量	3級	3点	群馬県沼田土木事務所助言 R4.4.22 C0013	株式会社富永調査事務所	R4.4.15 R5.1.31	194257

都道府県名	測量地域	測量目的	測量種別	縮尺・等級	事業量	測量計画機関(助言番号)	測量作業機関	実施時期	ID
群馬県	甘楽町 全域 下仁田町 全域 上野村 全域 高崎市 一部 高崎市 一部 神川町 一部 秩父市 一部 軽井沢町 一部 北相木村 一部 川上村 一部	南牧村 全域 神流町 全域 安中市 一部 藤岡市 一部 小鹿野町 一部	森林計画 数値撮影(デジタル)	地上画素寸法30cm	1140km <sup>2</sup>	群馬県助言 R4.4.22 C0020	玉野総合コンサルタント株式会社	R4.4.15 R4.11.30	194332
群馬県	前橋市 一部 伊勢崎市 一部 渋川市 一部 吉岡町 一部 長野原町 一部 昭和村 一部 玉村町 一部 秩父市 一部 神川町 一部	高崎市 一部 沼田市 一部 藤岡市 一部 神流町 一部 東吾妻町 一部 みなかみ町 一部 本庄市 一部 上里町 一部	河川管理 数値撮影(デジタル) 同時調整 数値図化 写真地図作成(デジタルオルソ)	地上画素寸法20cm 2500 2500 2500	247km <sup>2</sup> 247km <sup>2</sup> 33.2km <sup>2</sup> 247km <sup>2</sup>	関東地方整備局利根川ダム統合管理事務所助言 R4.4.22 C0021	朝日航洋株式会社	R4.4.20 R4.8.31	194334
群馬県	甘楽町 全域	固定資産	数値撮影(デジタル) 同時調整 写真地図作成(デジタルオルソ)	地上画素寸法12cm 1000 1000	58.57km <sup>2</sup> 58.57km <sup>2</sup> 58.57km <sup>2</sup>	群馬県甘楽町助言 R4.4.25 C0026	株式会社バスコ	R4.4.18 R5.3.31	194366
群馬県	川場村 一部	土地改良	基準点測量 基準点測量 基準点測量 その他の応用測量	2級 1点 30点 0.09km <sup>2</sup>	群馬県川場村助言 R4.4.28 C0033	群馬県土地改良事業団体連合会	R4.5.6 R5.3.31	194403	
群馬県	端恋村 全域	固定資産	数値撮影(デジタル)	地上画素寸法12cm、 15cm	337.6km <sup>2</sup>	群馬県端恋村助言 R4.5.11 C0049	国際航業株式会社	R4.4.25 R4.8.10	194521
群馬県	東吾妻町 全域	固定資産	数値撮影(デジタル) 同時調整	地上画素寸法12cm 1000	253.91km <sup>2</sup> 253.91km <sup>2</sup>	群馬県東吾妻町助言 R4.5.11 C0052	株式会社バスコ	R4.4.26 R5.3.31	194527
群馬県	みどり市 一部 桐生市 一部	砂防計画	UAVレーザ測量 地上レーザ測量	500	0.41km <sup>2</sup> 0.41km <sup>2</sup>	関東地方整備局渡良瀬川河川事務所助言 R4.5.12 C0056	アジア航測株式会社	R4.5.2 R4.8.31	194552
群馬県	桐生市 一部 みどり市 一部	砂防計画	基準点測量	3級	11点	関東地方整備局渡良瀬川河川事務所助言 R4.5.12 C0063	アジア航測株式会社	R4.5.2 R4.8.31	194611
群馬県	邑楽町 一部 千代田町 一部	その他	基準点測量 基準点測量 基準点測量 基準点測量	1級 2級 3級 4級	2点 2点 7点 109点	群馬県東毛工業用水道事務所助言 R4.5.16 C0064	第一測量設計株式会社	R4.4.1 R4.8.31	194615
群馬県	東吾妻町 一部 高崎市 一部	河川管理	水準測量	2級	8.1km	関東地方整備局利根川ダム統合管理事務所助言 R4.5.16 C0068	東洋測量設計株式会社	R4.6.1 R5.1.31	194622
群馬県	太田市 一部	道路管理	MMS計測 MMS計測	500 1000	2.7km 2.7km	群馬県太田市助言 R4.5.20 C0088	株式会社バスコ	R4.6.1 R5.3.31	194746
群馬県	みなかみ町 一部 渋川市 一部	河川管理	水準測量	2級	8km	関東地方整備局利根川ダム統合管理事務所助言 R4.5.23 C0094	株式会社富永調査事務所	R4.5.1 R5.3.31	194827
群馬県	神流町 一部	砂防計画	基準点測量	3級	2点	関東地方整備局利根川水系砂防事務所助言 R4.6.6 C0117	株式会社みすず総合コンサルタント	R4.6.20 R5.3.17	195061
群馬県	明和町 全域	固定資産	数値撮影(デジタル) 同時調整	地上画素寸法12cm 1000	171.57km <sup>2</sup> 171.57km <sup>2</sup>	群馬県明和町助言 R4.6.20 C0138	株式会社バスコ	R4.11.16 R5.3.31	195324
群馬県	みどり市 一部 桐生市 一部	砂防計画	基準点測量 UAVレーザ測量 地上レーザ測量	2級 500	22点 1.64km <sup>2</sup> 1.64km <sup>2</sup>	関東地方整備局渡良瀬川河川事務所助言 R4.6.27 C0149	アジア航測株式会社	R4.6.9 R5.3.24	195354
群馬県	板倉町 全域	固定資産	数値撮影(デジタル) 同時調整	地上画素寸法12cm 1000	171.57km <sup>2</sup> 171.57km <sup>2</sup>	群馬県板倉町助言 R4.6.20 C0150	株式会社バスコ	R4.11.16 R5.3.17	195391
群馬県	太田市 一部	その他	基準点測量	3級	3点	群馬県太田市助言 R4.6.27 C0157	三陽技術コンサルタンツ株式会社	R4.6.20 R4.12.23	195521
群馬県	富岡市 一部	都市計画	修正測量 地図編集 地図編集	2500 10000 25000	11.15km <sup>2</sup> 62.2km <sup>2</sup> 122.85km <sup>2</sup>	群馬県富岡市助言 R4.6.28 C0166	東日本総合計画株式会社	R4.6.14 R5.2.28	195637
群馬県	前橋市 一部	道路計画	基準点測量 復旧測量(基準点)	2級 改測2級	2点 1点	関東地方整備局高崎河川国道事務所助言 R4.7.5 C0180	株式会社 リョーチ	R4.2.5 R4.8.31	195831
群馬県	藤岡市 一部	土地改良	基準点測量	4級	44点	群馬県助言 R4.7.7 C0187	群馬県土地改良事業団体連合会	R4.7.11 R5.3.10	195947
群馬県	端恋村 一部 南牧村 一部 上野村 一部 高崎市 一部 北相木村 一部 坂城町 一部 麻績村 一部 青木村 一部 御代田町 一部 佐久穂町 一部 南相木村 一部 川上村 一部 東御市 一部 佐久市 一部 小諸市 一部 上田市 一部 長野市 一部	長野原町 一部 下仁田町 一部 安中市 一部 筑北村 一部 長和町 一部 立科町 一部 軽井沢町 一部 北相木村 一部 南牧村 一部 小海町 一部 千曲市 一部 茅野市 一部 須坂市 一部 松本市 一部	森林計画 数値撮影(デジタル)	地上画素寸法25cm	2168km <sup>2</sup>	群馬県助言 R4.7.19 C0190	株式会社みすず総合コンサルタント	R4.6.15 R4.12.20	195963
山梨県									
長野県									
群馬県	前橋市 一部	土地改良	基準点測量 基準点測量 基準点測量	2級 3級 3級	3点 2点 112点	群馬県助言 R4.7.15 C0206	群馬県土地改良事業団体連合会	R4.7.19 R5.3.31	196179
群馬県	館林市 全域	固定資産	数値撮影(デジタル) 同時調整	地上画素寸法12cm 1000	171.56km <sup>2</sup> 171.56km <sup>2</sup>	群馬県館林市助言 R4.7.22 C0218	株式会社バスコ	R4.11.16 R5.3.13	196332
群馬県	藤岡市 全域	固定資産	数値撮影(デジタル) 同時調整	地上画素寸法12cm 1000	180.29km <sup>2</sup> 180.29km <sup>2</sup>	群馬県藤岡市助言 R4.8.17 C0283	株式会社バスコ	R4.9.16 R5.3.24	197180
群馬県	沼田市 一部	河川管理	水準測量	2級	3.5km	関東地方整備局利根川ダム統合管理事務所助言 R4.8.22 C0300	朝日測量株式会社	R4.8.15 R5.3.31	197273
群馬県	邑楽町 全域	固定資産	数値撮影(デジタル) 同時調整	地上画素寸法12cm 1000	171.56km <sup>2</sup> 171.56km <sup>2</sup>	群馬県邑楽町助言 R4.9.12 C0348	株式会社バスコ	R4.11.26 R5.3.22	197753
群馬県	大泉町 全域	固定資産	数値撮影(デジタル) 同時調整	地上画素寸法12cm 1000	171.56km <sup>2</sup> 171.56km <sup>2</sup>	群馬県大泉町助言 R4.9.12 C0364	株式会社バスコ	R4.11.16 R5.3.17	197935
群馬県	中之条町 一部	固定資産	数値撮影(デジタル) 同時調整	地上画素寸法14cm 1000	313.28km <sup>2</sup> 313.28km <sup>2</sup>	群馬県中之条町助言 R4.9.12 C0366	国際航業株式会社	R4.9.7 R5.3.16	197950
群馬県	前橋市 一部 桐生市 一部 渋川市 一部 碓氷村 一部 中之条町 一部 端恋村 一部 高山村 一部 昭和村 一部 板倉町 一部	高崎市 一部 沼田市 一部 みどり市 一部 吉岡町 一部 長野原町 一部 碓氷町 一部 東吾妻町 一部 みなかみ町 一部	道路管理 MMS計測	500	570.1km	群馬県助言 R4.9.13 C0380	株式会社バスコ	R4.9.5 R5.3.17	198045
群馬県	明和町 一部	その他	基準点測量 基準点測量 基準点測量	3級 4級 4級	1点 24点 48点	群馬県助言 R4.9.13 C0392	群馬県土地改良事業団体連合会	R4.9.12 R5.3.17	198106
群馬県	明和町 一部	その他	基準点測量 基準点測量 基準点測量	2級 4級 4級	4点 48点 48点	群馬県助言 R4.9.14 C0396	群馬県土地改良事業団体連合会	R4.9.15 R5.3.24	198183
群馬県	碓氷村 全域	固定資産	数値撮影(デジタル) 同時調整	地上画素寸法12cm 1000	27.92km <sup>2</sup> 27.92km <sup>2</sup>	群馬県碓氷村助言 R4.10.4 C0408	国際航業株式会社	R4.8.22 R5.3.24	198255
群馬県	渋川市 全域	固定資産	数値撮影(デジタル) 同時調整	1000 1000	240.27km <sup>2</sup> 240.27km <sup>2</sup>	群馬県渋川市助言 R4.10.4 C0411	国際航業株式会社	R4.8.25 R5.2.28	198312
群馬県	安中市 全域	固定資産	数値撮影(デジタル) 同時調整	地上画素寸法10cm 1000	276.31km <sup>2</sup> 276.31km <sup>2</sup>	群馬県安中市助言 R4.10.4 C0438	国際航業株式会社	R4.10.24 R5.3.31	198696
群馬県	板倉町 全域	都市計画	修正測量	2500	41.86km <sup>2</sup>	群馬県板倉町助言 R4.10.7 C0448	株式会社バスコ	R4.8.26 R5.3.24	198828
群馬県	前橋市 全域	都市計画	数値撮影(デジタル) 同時調整	地上画素寸法16cm 1000	311.59km <sup>2</sup> 311.59km <sup>2</sup>	群馬県前橋市助言 R4.10.7 C0456	朝日航洋株式会社	R4.11.1 R5.3.17	198940
群馬県	端恋村 一部 草津町 全域	砂防計画	数値撮影(デジタル) 同時調整 同時調整 数値撮影(デジタル)	地上画素寸法12cm 1000 2500 地上画素寸法20cm	5.62km <sup>2</sup> 5.62km <sup>2</sup> 48.9km <sup>2</sup> 48.9km <sup>2</sup>	関東地方整備局利根川水系砂防事務所助言 R4.10.7 C0477	株式会社バスコ	R4.9.30 R5.3.27	199100
群馬県	前橋市 一部	土地整理	基準点測量	4級	53点	群馬県前橋市助言 R4.10.7 C0483	三陽技術コンサルタンツ株式会社	R4.11.1 R5.3.22	199170

都道府県名	測量地域	測量目的	測量種別	縮尺・等級	事業量	測量計画機関(助言番号)	測量作業機関	実施時期	ID
群馬県	みなかみ町 一部	固定資産	数値撮影(デジタル) 同時調整 写真地図作成(デジタルオルソ)	地上画素寸法11cm 1000 1000	470km <sup>2</sup> 470km <sup>2</sup> 470km <sup>2</sup>	群馬県みなかみ町 助言 R4.10.12 C0485	アジア航測株式会社	R4.7.22 R5.3.17	199188
群馬県	吉岡町 全域	固定資産	数値撮影(デジタル) 同時調整	地上画素寸法12cm 1000	20.46km <sup>2</sup> 20.46km <sup>2</sup>	群馬県吉岡町 助言 R4.10.14 C0491	国際航業株式会社	R4.10.4 R5.3.24	199287
群馬県	伊勢崎市 全域	固定資産	数値撮影(デジタル) 同時調整	地上画素寸法12cm 1000	139.44km <sup>2</sup> 139.44km <sup>2</sup>	群馬県伊勢崎市 助言 R4.11.4 C0542	株式会社バスコ	R4.12.1 R5.3.10	199727
群馬県	長野原町 一部	都市計画	修正測量 修正測量	2500 2500	133.85km <sup>2</sup> 38.07km <sup>2</sup>	群馬県長野原町 助言 R4.11.4 C0546	株式会社バスコ	R4.9.20 R5.3.31	199797
群馬県	東吾妻町 一部 安中市 一部 高崎市 一部	砂防計画	航空レーザ測量	1000	412.9km <sup>2</sup>	関東地方整備局利根川水系砂防事務所 助言 R4.11.11 C0601	アジア航測株式会社	R4.10.27 R5.3.20	200177
群馬県	高崎市 一部 伊勢崎市 一部 太田市 一部 館林市 全域 玉村町 一部 板倉町 全域 明和町 全域 千代田町 全域 大泉町 全域 島崎町 全域	地盤変動調査	水準測量	1級	262km	群馬県 助言 R4.11.17 C0614	株式会社富永調査事務所	R4.10.26 R5.3.24	200278
群馬県	沼田市 一部 みなかみ町 一部	ダム計画	航空レーザ測量 UAVレーザ測量	500	1.99km <sup>2</sup> 0.043km <sup>2</sup>	関東地方整備局利根川ダム統合管理事務所 助言 R4.11.25 C0635	朝日航洋株式会社	R4.11.21 R5.2.28	200452
群馬県	千代田町 全域	固定資産	数値撮影(デジタル)	地上画素寸法12cm	21.76km <sup>2</sup>	群馬県千代田町 助言 R4.11.25 C0636	株式会社新日本エグザ	R4.12.1 R5.3.31	200456
群馬県	太田市 一部	道路計画	基準点測量	2級	5点	群馬県太田市 助言 R4.12.1 C0673	株式会社コイデ	R4.11.14 R5.3.30	200751
群馬県	吉岡町 一部	道路計画	基準点測量 基準点測量	2級 3級	3点 2点	群馬県吉岡町 助言 R4.12.7 C0685	株式会社富永調査事務所	R4.9.20 R5.3.27	200802
栃木県 群馬県	佐野市 一部 足利市 一部 甘楽町 一部 みどり市 一部 館林市 一部 桐生市 一部	河川管理	基準点測量 基準点測量	2級 3級	17点 299点	関東地方整備局渡良瀬川河川事務所 助言 R4.12.7 C0700	株式会社 リョーチ	R4.11.28 R5.3.24	200934
群馬県	吉岡町 一部	その他	基準点測量 基準点測量 基準点測量 路線測量 水準測量	2級 3級 4級 3級	1点 3点 23点 1.68km 4.6km	群馬県中部農業事務所 助言 R5.1.11 C0705	株式会社黒岩測量設計事務所	R4.11.21 R5.3.31	200967
群馬県	富岡市 全域	固定資産	数値撮影(デジタル) 同時調整	地上画素寸法10cm 1000	122.85km <sup>2</sup> 122.85km <sup>2</sup>	群馬県富岡市 助言 R4.12.20 C0722	朝日航洋株式会社	R4.12.1 R5.3.31	201071
群馬県	前橋市 一部	その他	基準点測量	4級	237点	法務省前橋地方務務局 助言 R4.12.23 C0757	株式会社横田調査設計	R4.12.20 R5.2.28	201214
群馬県	桐生市 一部 みどり市 一部	固定資産	数値撮影(デジタル) 数値撮影(デジタル) 同時調整	地上画素寸法11cm 地上画素寸法18cm 1000 2500	108km <sup>2</sup> 200km <sup>2</sup> 108km <sup>2</sup> 200km <sup>2</sup>	群馬県桐生市 助言 R4.12.20 C0770	朝日航洋株式会社	R4.12.15 R5.3.17	201359
群馬県	桐生市 一部 みどり市 一部	固定資産	数値撮影(デジタル) 数値撮影(デジタル) 同時調整	地上画素寸法11cm 地上画素寸法18cm 1000 2500	108km <sup>2</sup> 200km <sup>2</sup> 108km <sup>2</sup> 200km <sup>2</sup>	群馬県みどり市 助言 R4.12.20 C0771	朝日航洋株式会社	R4.12.15 R5.3.17	201361
群馬県	藤岡市 全域 富岡市 全域 上野村 全域 神流町 全域 下仁田町 全域 南牧村 全域 甘楽町 全域	森林計画	写真地図作成(デジタルオルソ)	5000	1140km <sup>2</sup>	群馬県 助言 R5.1.20 C0857	株式会社ナカノアイシステム	R4.12.28 R5.2.28	201937
群馬県	片品村 一部	砂防計画	基準点測量	2級	3点	関東地方整備局利根川水系砂防事務所 助言 R5.1.23 C0864	株式会社プライムプラン	R5.1.13 R5.3.24	201973
群馬県	高山村 全域	固定資産	数値撮影(デジタル) 同時調整	地上画素寸法12cm 1000	64.18km <sup>2</sup> 64.18km <sup>2</sup>	群馬県高山村 助言 R5.2.20 C0918	国土情報開発株式会社	R5.2.9 R5.3.24	202379
群馬県	明和町 一部	その他	基準点測量	3級	5点	群馬県明和町 助言 R5.3.10 C0938	技研コンサル株式会社	R5.3.1 R5.3.31	202603
群馬県	伊勢崎市 一部	総合計画	基準点測量	3級	4点	群馬県伊勢崎市 助言 R5.3.10 C0939	プロファ設計株式会社	R5.1.24 R5.3.31	202605
群馬県	太田市 一部	その他	基準点測量	3級	1点	群馬県太田市 助言 R5.3.10 C0945	三陽技術コンサルタンツ株式会社	R5.3.13 R5.4.28	202647
群馬県	伊勢崎市 一部	基準点管理	復旧測量(基準点)	再設2級	1点	群馬県伊勢崎市 助言 R5.3.16 C0955	プロファ設計株式会社	R5.1.20 R5.3.24	202708
群馬県	高崎市 一部	砂防計画	基準点測量	2級	2点	関東地方整備局利根川水系砂防事務所 助言 R5.3.29 C0959	株式会社リョーチ	R5.3.15 R5.5.31	202761
埼玉県	深谷市 一部	河川計画	基準点測量 基準点測量	3級 3級	3点 4点	埼玉県熊谷県土整備事務所 助言 R4.4.27 C0035	有限会社エスケイプランニング 株式会社大洋	R4.5.1 R4.8.31	194447
埼玉県	日高市 一部	土地区画整理	数値図化	500	0.2km <sup>2</sup>	埼玉県日高市 助言 R4.5.16 C0060	昭利株式会社	R4.5.9 R4.11.30	194604
埼玉県 山梨県 長野県	秩父市 一部 山梨市 一部 群山市 一部 川上村 一部 長野市 一部	砂防計画	航空レーザ測量	500	142km <sup>2</sup>	山梨県東建設事務所 助言 R4.5.16 C0072	三和航測株式会社	R4.3.22 R4.12.15	194655
埼玉県	加須市 一部	ほ場整備	基準点測量	1級	1点	羽生領島中領用排水路土地改良区 助言 R4.5.19 C0079	株式会社大洋	R4.4.20 R4.6.30	194711
埼玉県 東京都 山梨県	秩父市 一部 奥多摩町 一部 山梨市 一部 甲州市 一部 小菅村 一部 丹波山村 一部	砂防計画	航空レーザ測量	500	140.2km <sup>2</sup>	山梨県富士・東部建設事務所 助言 R4.5.20 C0082	国際航業株式会社	R4.4.25 R4.12.15	194720
埼玉県	狭山市 一部 入間市 一部	河川計画	航空レーザ測深 数値図化	1000 1000	0.58km <sup>2</sup> 0.58km <sup>2</sup>	埼玉県飯能県土整備事務所 助言 R4.5.20 C0084	日南技術株式会社	R4.5.16 R4.9.30	194724
埼玉県	飯能市 一部	河川計画	航空レーザ測深	1000	0.57km <sup>2</sup>	埼玉県飯能県土整備事務所 助言 R4.5.20 C0085	株式会社 セントラル測量	R4.5.16 R4.9.30	194726
埼玉県	川越市 一部 熊谷市 一部 所沢市 一部 飯能市 一部 東松山市 一部 狭山市 一部 深谷市 一部 越谷市 一部 入間市 一部 羽生市 一部 志木市 一部 和光市 一部 新座市 一部 富士見市 一部 坂戸市 一部 鶴ヶ島市 一部 日高市 一部 ふじみ野市 一部 三芳町 一部 毛呂山町 一部 越生町 一部 滑川町 一部 嵐山町 一部 小川町 一部 川島町 一部 鳩山町 一部 東秩父村 一部 寄居町 一部 ときがわ町 一部	道路計画	MMS計測	500	412km	埼玉県 助言 R4.5.23 C0091	株式会社 日本インシーク	R4.5.16 R4.7.8	194795
埼玉県	熊谷市 一部 川口市 一部 行田市 一部 加須市 一部 東松山市 一部 羽生市 一部 鴻巣市 一部 深谷市 一部 上尾市 一部 桶川市 一部 久喜市 一部 北本市 一部 蓮田町 一部 幸手市 一部 白岡市 一部 伊奈町 一部 川島町 一部 吉見町 一部 寄居町 一部	道路計画	MMS計測	500	394km	埼玉県 助言 R4.5.23 C0092	アジア航測株式会社	R4.5.17 R4.7.29	194797
埼玉県	上尾市 一部	総合計画	基準点測量 復旧測量(基準点)	3級 4級 改測3級	2点 56点 2点	独立行政法人都市再生機構東日本賃貸住宅本部 助言 R4.5.23 C0093	邦楽測量設計株式会社	R4.3.3 R4.8.31	194803
埼玉県	川口市 一部	地籍調査	基準点測量	4級	132点	埼玉県川口市 助言 R4.6.15 C0110	株式会社本州	R2.7.13 R3.3.31	195003
埼玉県	宮代町 全域	固定資産	数値撮影(デジタル) 同時調整	地上画素寸法12cm 1000	15.95km <sup>2</sup> 15.95km <sup>2</sup>	埼玉県宮代町 助言 R4.6.7 C0113	株式会社バスコ	R4.10.1 R5.3.31	195044
埼玉県	富士見市 一部 ふじみ野市 一部 和光市 一部 志木市 一部 駒籠市 一部 戸田市 一部 川越市 一部 さいたま市 一部	河川管理	航空レーザ測量	500	15.02km <sup>2</sup>	埼玉県 助言 R4.6.7 C0114	アジア航測株式会社	R3.12.16 R4.7.29	195046
埼玉県	越谷市 全域	都市計画	修正測量	2500	60.24km <sup>2</sup>	埼玉県越谷市 助言 R4.6.7 C0122	アジア航測株式会社	R4.5.27 R4.11.30	195103
埼玉県	神川町 一部	基準点管理	基準点測量 復旧測量(基準点) 復旧測量(基準点)	3級 再設2級 再設3級	2点 1点 4点	埼玉県神川町 助言 R4.6.14 C0131	株式会社協同測地開発	R4.5.23 R4.8.31	195238
埼玉県	鶴ヶ島市 一部	都市計画	基準点測量	2級	18点	埼玉県鶴ヶ島市 助言 R4.6.20 C0134	日本測地設計株式会社	R4.6.20 R4.12.23	195294



都道府県名	測量地域	測量目的	測量種別	縮尺・等級	事業量	測量計画機関(助言番号)	測量作業機関	実施時期	ID	
埼玉県	上尾市 一部	土地区画整理	基準点測量 その他の応用測量	4級	20点 0.03km <sup>2</sup>	上尾市大谷北部第二土地区画整理組合 助言 R4.6.20 C0140	昭和株式会社	R4.6.13 R5.3.31	195327	
埼玉県	さいたま市 一部	下水道計画	MMS計測	500	98km	埼玉県さいたま市 助言 R4.6.27 C0151	株式会社バスコ	R4.6.29 R5.2.10	195436	
埼玉県	鶴ヶ島市 一部	その他	基準点測量	3級	1点	埼玉県鶴ヶ島市 助言 R4.6.27 C0153	測技テラノ株式会社	R4.5.25 R5.1.31	195465	
埼玉県	伊奈町 全域	固定資産	数値撮影(デジタル) 同時調整	地上画素寸法8cm 500	14.79km <sup>2</sup> 14.79km <sup>2</sup>	埼玉県伊奈町 助言 R4.6.27 C0155	株式会社バスコ	R4.10.1 R5.3.20	195488	
埼玉県	さいたま市 全域	都市計画	修正測量 数値撮影(デジタル) 同時調整 3D都市モデルの作成	500 1000 1000	217.43km <sup>2</sup> 217.43km <sup>2</sup> 21km <sup>2</sup> 21km <sup>2</sup> 1.2km <sup>2</sup>	埼玉県さいたま市 助言 R4.6.29 C0169	株式会社バスコ	R4.6.15 R5.3.24	195646	
埼玉県 東京都	戸田市 一部 葛飾区 一部	河川管理	基準点測量 路線測量 UAVレーザー測量	4級	42点 1.51km 0.133km <sup>2</sup>	関東地方整備局荒川下流河川事務所 助言 R4.7.11 C0182	株式会社オリス	R4.6.28 R5.2.28	195841	
埼玉県	深谷市 一部	土地区画整理	基準点測量 基準点測量 用地測量	3級 4級	12点 46点 0.27km <sup>2</sup>	埼玉県深谷市 助言 R4.7.7 C0189	昭和株式会社	R4.7.20 R5.1.31	195951	
埼玉県	白岡市 一部	その他	基準点測量 水準測量	4級 4級	8点 1.25km	埼玉県白岡市 助言 R4.7.14 C0195	昭和株式会社	R4.7.19 R5.3.24	196059	
埼玉県	さいたま市 一部	土地区画整理	その他の応用測量		0.03km <sup>2</sup>	さいたま市丸ヶ崎土地区画整理組合 助言 R4.7.14 C0199	昭和株式会社	R4.7.22 R5.2.28	196090	
埼玉県	上尾市 一部	都市計画	基準点測量 用地測量	4級	6点 0.004km <sup>2</sup>	埼玉県上尾市 助言 R4.7.19 C0203	株式会社新日本エグザ	R4.5.31 R4.12.23	196119	
埼玉県	川口市 一部	土地区画整理	基準点測量 基準点測量 水準測量 水準測量	3級 4級 3級 4級	6点 109点 5.8km 6.7km	埼玉県川口市 助言 R4.7.14 C0204	彩光測地株式会社	R4.7.13 R5.1.31	196124	
埼玉県	幸手市 全域	固定資産	数値撮影(デジタル) 同時調整	地上画素寸法8cm 1000	33.93km <sup>2</sup> 33.93km <sup>2</sup>	埼玉県幸手市 助言 R4.7.27 C0227	株式会社バスコ	R4.10.1 R5.3.17	196493	
埼玉県	宮代町 全域	都市計画	修正測量	2500	15.95km <sup>2</sup>	埼玉県宮代町 助言 R4.7.27 C0228	株式会社バスコ	R4.7.20 R5.3.31	196498	
埼玉県	川口市 一部	土地区画整理	基準点測量 基準点測量 水準測量 水準測量	3級 4級 3級 4級	7点 112点 6.8km 6km	埼玉県川口市 助言 R4.7.25 C0231	太平洋航業株式会社	R4.7.25 R5.1.31	196504	
埼玉県	さいたま市 全域	固定資産	数値撮影(デジタル) 同時調整	地上画素寸法12cm 1000	217.43km <sup>2</sup> 217.43km <sup>2</sup>	埼玉県さいたま市 助言 R4.7.28 C0235	昭和株式会社	R4.7.15 R5.3.27	196546	
埼玉県	川口市 一部	土地区画整理	基準点測量 基準点測量 水準測量 水準測量	3級 4級 3級 4級	5点 74点 3.5km 3.7km	埼玉県川口市 助言 R4.8.3 C0237	株式会社大洋画地	R4.7.27 R5.1.31	196570	
埼玉県	美里町 一部	基準点管理	復旧測量(基準点)	再設1級	1点	埼玉県美里町 助言 R4.8.1 C0241	株式会社協同測地開発	R4.7.25 R4.10.31	196632	
埼玉県	さいたま市 一部	基準点管理	基準点測量	3級	1点	埼玉県さいたま市 助言 R4.8.1 C0243	株式会社GIS関東	R4.8.1 R4.12.28	196639	
埼玉県	上尾市 全域	固定資産	数値撮影(デジタル) 同時調整	地上画素寸法13.3cm 1000	45.51km <sup>2</sup> 45.51km <sup>2</sup>	埼玉県上尾市 助言 R4.8.2 C0245	株式会社バスコ	R4.9.1 R5.3.15	196707	
埼玉県	春日部市 一部	ほ場整備	基準点測量	3級	4点	埼玉県春日部農林振興センター 助言 R4.8.8 C0260	株式会社坂田測量設計事務所	R4.6.15 R4.12.26	196944	
埼玉県	宮代町 一部	基準点管理	基準点測量 基準点測量	1級 3級	2点 1点	埼玉県宮代町 助言 R4.8.15 C0261	北千葉測量株式会社	R4.7.11 R4.10.31	196947	
埼玉県	寄居町 一部	その他	基準点測量 基準点測量 基準点測量 その他の応用測量	3級 3級 4級 4級	2点 4点 56点 0.13km <sup>2</sup>	埼玉県地域整備事務所 助言 R4.8.22 C0268	三共測量株式会社 有限会社エスケイプランニング	R4.8.10 R5.2.10	197000	
埼玉県	川越市 一部 戸田市 一部 志木市 一部 桶川市 一部 川島町 一部	上尾市 一部 朝霞市 一部 和光市 一部 富士見市 一部 さいたま市 一部	河川管理	基準点測量 地上レーザー測量(三次元点群) 基準点測量 UAVレーザー測量	4級 3級	101点 0.11km <sup>2</sup> 15点 0.04km <sup>2</sup>	関東地方整備局荒川上流河川事務所 助言 R4.8.22 C0285	株式会社バスコ	R4.8.4 R5.1.31	197184
東京都	新座市 一部 三芳町 一部 所沢市 一部 八王子市 全域 武蔵野市 全域 青梅市 全域 昭島市 全域 町田市 全域 小平市 一部 東村山市 全域 国立市 全域 狛江市 全域 清瀬市 全域 多摩市 全域 稲城市 全域 檜原村 全域 瑞穂町 全域 奥多摩町 全域 新島村 全域 大島町 全域 八丈町 全域 三宅村 一部 大和市 一部 横浜町 一部	志木市 一部 富士見市 一部	総合計画	航空レーザー測量 航空レーザー測深	500 500	1561.32km <sup>2</sup> 55.24km <sup>2</sup>	東京都デジタルサービス局 助言 R4.8.17 C0286	朝日航洋株式会社	R4.6.30 R5.6.30	197186
神奈川県	さいたま市 一部	基準点管理	復旧測量(基準点)	再設3級	4点	埼玉県さいたま市 助言 R4.8.22 C0310	株式会社GIS関東	R4.9.1 R5.3.31	197419	
埼玉県	松伏町 全域	都市計画	数値図化	2500	16.2km <sup>2</sup>	埼玉県松伏町 助言 R4.8.25 C0313	株式会社中野技術	R4.7.25 R5.1.31	197448	
埼玉県	吉川市 全域	都市計画	数値図化	2500	31.66km <sup>2</sup>	埼玉県吉川市 助言 R4.8.25 C0317	国際航業株式会社	R4.8.25 R5.3.24	197511	
埼玉県	川越市 一部	その他	基準点測量	3級	12点	埼玉県地域整備事務所 助言 R4.9.1 C0318	山見測量設計株式会社	R4.7.13 R4.11.30	197514	
埼玉県	さいたま市 一部	基準点管理	復旧測量(基準点)	移転街区多角点	1点	埼玉県さいたま市 助言 R4.9.1 C0326	株式会社コスミックサーベイ	R4.9.1 R4.9.19	197551	
埼玉県	鶴ヶ島市 一部	その他	基準点測量	3級	5点	埼玉県鶴ヶ島市 助言 R4.9.7 C0351	測技テラノ株式会社	R4.7.19 R5.3.28	197762	
埼玉県	三芳町 全域	固定資産	数値撮影(デジタル) 同時調整	地上画素寸法12cm 1000	15.33km <sup>2</sup> 15.33km <sup>2</sup>	埼玉県三芳町 助言 R4.9.12 C0352	株式会社バスコ	R4.10.1 R5.3.3	197768	
埼玉県	寄居町 一部	その他	復旧測量(基準点)	再設3級	1点	埼玉県寄居町 助言 R4.9.7 C0363	有限会社エスケイプランニング	R4.8.18 R4.11.30	197932	
埼玉県	鶴ヶ島市 一部	河川計画	基準点測量	3級	9点	埼玉県鶴ヶ島市 助言 R4.9.7 C0368	株式会社セントラル測量	R4.6.17 R4.12.23	197962	
埼玉県	桶川市 一部	都市計画	修正測量	2500	1.6km <sup>2</sup>	埼玉県桶川市 助言 R4.9.12 C0369	三和航洋株式会社	R4.9.25 R5.1.28	197987	
埼玉県	和光市 全域	固定資産	数値撮影(デジタル) 同時調整	地上画素寸法8cm 500	11.04km <sup>2</sup> 11.04km <sup>2</sup>	埼玉県和光市 助言 R4.9.12 C0371	株式会社バスコ	R4.10.1 R5.3.31	197997	
埼玉県	白岡市 一部 久喜市 一部	道路台帳	MMS計測 数値図化 現地測量(数値地形図作成) 基準点測量	500 500 500 2級	0.226km <sup>2</sup> 0.186km <sup>2</sup> 0.387km <sup>2</sup> 2点	関東地方整備局北首都道事務所 助言 R4.9.12 C0373	株式会社バスコ 国際測地株式会社 株式会社八州	R4.8.31 R5.3.31	198014	
埼玉県	寄居町 全域	基準点管理	復旧測量(基準点) 復旧測量(基準点)	再設2級 再設3級	1点 9点	埼玉県寄居町 助言 R4.9.13 C0382	国際航業株式会社	R4.9.2 R5.3.14	198050	

都道府県名	測量地域	測量目的	測量種別	縮尺・等級	事業量	測量計画機関(助言番号)	測量作業機関	実施時期	ID	
埼玉県	三郷市 一部 八潮市 一部 久喜市 一部 新座市 一部 志木市 一部 入間市 一部 蕨市 一部 草加市 一部 深谷市 一部 羽生市 一部 春日部市 一部 本庄市 一部 飯能市 一部 行田市 一部 熊谷市 一部 宮代町 一部 松伏町 一部 美里町 一部 上里町 一部 川島町 一部 鳩山町 一部 越生町 一部 嵐山町 一部 白岡市 一部 三芳町 一部 鶴ヶ島市 一部 吉川市 一部 坂戸市 一部	富士見市 一部 北本市 一部 桶川市 一部 和光市 一部 朝霞市 一部 戸田市 一部 越谷市 一部 上尾市 一部 鴻巣市 一部 狭山市 一部 東松山市 一部 加須市 一部 所沢市 一部 川口市 一部 川越市 一部 寄居町 一部 杉戸町 一部 ときがわ町 一部 神川町 一部 小川町 一部 吉見町 一部 毛呂山町 一部 滑川町 一部 ふじみ野市 一部 伊奈町 一部 幸手市 一部 日高市 一部 蓮田市 一部	地盤変動調査	水準測量	1級	815km	埼玉県 助言 R4.9.16 C0394	埼玉県測量設計業協同組合	R4.8.10 R5.3.24	198160
埼玉県	幸手市 全域	都市計画	数値図化	2500	33.93km <sup>2</sup>	埼玉県幸手市 助言 R4.9.13 C0395	株式会社バスコ	R4.9.6 R6.3.15	198180	
埼玉県	白岡市 一部	基準点管理	復旧測量(基準点)	再設3級	1点	埼玉県杉戸県土整備事務所 助言 R4.10.4 C0407	株式会社扇調査	R4.9.1 R4.11.30	198249	
埼玉県	東松山市 全域	固定資産	数値撮影(デジタル) 同時調整	地上画素寸法12cm 1000	65.35km <sup>2</sup> 65.35km <sup>2</sup>	埼玉県東松山市 助言 R4.10.4 C0409	朝日航洋株式会社	R4.12.1 R5.3.10	198260	
埼玉県	さいたま市 一部	基準点管理	復旧測量(基準点)	移設3級	1点	埼玉県さいたま市 助言 R4.10.4 C0440	株式会社池田測量	R4.10.4 R5.3.17	198710	
埼玉県	さいたま市 一部	地盤変動調査	水準測量	1級	75.2km	埼玉県さいたま市 助言 R4.10.4 C0442	株式会社宮原設計測量	R4.10.4 R5.1.31	198724	
埼玉県	鶴ヶ島市 一部	その他	基準点測量	3級	1点	埼玉県飯能県土整備事務所 助言 R4.10.4 C0443	測技テラノ株式会社	R4.7.27 R4.12.28	198806	
埼玉県	和光市 一部	河川管理	基準点測量 基準点測量 水準測量 路線測量 現地測量(数値地形図作成)	2級 4級 4級 3級	4点 45点 5.577km 1.571km	埼玉県朝霞県土整備事務所 助言 R4.10.7 C0444	株式会社タハラ測量	R4.7.25 R4.12.23	198816	
埼玉県	新座市 一部	道路台帳	基準点測量 現地測量(数値地形図作成) 用地測量	4級	46点	埼玉県朝霞県土整備事務所 助言 R4.10.7 C0445	株式会社タハラ測量	R4.8.26 R4.12.28	198818	
埼玉県	八潮市 一部	土地区画整理	復旧測量(基準点)	再設4級	3点	埼玉県八潮市 助言 R4.10.7 C0452	昭和株式会社	R4.8.24 R5.3.17	198840	
埼玉県	三郷市 全域	固定資産	数値撮影(デジタル) 同時調整	地上画素寸法12cm 1000	30.22km <sup>2</sup> 30.22km <sup>2</sup>	埼玉県三郷市 助言 R4.10.7 C0460	国際航業株式会社	R4.10.1 R5.3.17	198964	
埼玉県	嵐山町 一部	その他	基準点測量	3級	15点	埼玉県嵐山町 助言 R4.11.4 C0466	光和測量株式会社	R4.8.10 R4.12.20	199035	
埼玉県	滑川町 一部	その他	基準点測量	3級	8点	埼玉県滑川町 助言 R4.10.19 C0489	高瀬測量設計株式会社	R4.8.10 R4.12.20	199240	
埼玉県	吉見町 一部	その他	基準点測量	3級	4点	埼玉県東松山農林振興センター 助言 R4.10.19 C0492	株式会社ミカミ・アイエス ジー	R4.10.5 R5.1.31	199302	
埼玉県	白岡市 一部	道路管理	基準点測量	4級	13点	埼玉県白岡市 助言 R4.10.19 C0495	昭和株式会社	R4.10.11 R5.3.17	199316	
埼玉県	川越市 一部 さいたま市 一部	河川管理	基準点測量 基準点測量	2級 4級	5点 81点	関東地方整備局荒川調節池工事 事務所 助言 R4.10.19 C0497	株式会社日本インジーク	R4.10.11 R5.3.17	199320	
埼玉県	さいたま市 一部	都市計画	復旧測量(基準点)	境界点座標変換	2993点	埼玉県さいたま市 助言 R4.10.19 C0499	株式会社GIS関東 一栄測量設計株式会社	R4.10.19 R5.2.28	199339	
埼玉県	上里町 全域	基準点管理	復旧測量(基準点)	再設3級	9点	埼玉県上里町 助言 R4.10.19 C0500	国際航業株式会社	R4.10.7 R5.1.31	199344	
埼玉県	狭山市 一部	河川管理	基準点測量	3級	1点	埼玉県川越県土整備事務所 助言 R4.10.19 C0501	株式会社ミカミ・アイエス ジー	R4.10.10 R5.2.20	199349	
埼玉県	さいたま市 全域	地盤変動調査	水準測量	1級	122km	埼玉県さいたま市 助言 R4.11.4 C0522	埼玉県測量設計業協同組合	R4.10.17 R5.3.27	199540	
埼玉県	羽生市 一部	その他	基準点測量 基準点測量	3級 4級	5点 23点	埼玉県地域整備事務所 助言 R4.10.26 C0523	羽生測量設計株式会社	R4.9.20 R5.3.24	199546	
埼玉県	八潮市 一部 草加市 一部	河川管理	基準点測量	4級	31点	関東地方整備局江戸川河川事務 所 助言 R4.10.27 C0548	東日本総合計画株式会社	R4.9.10 R5.2.28	199815	
埼玉県	川口市 全域	固定資産	数値撮影(デジタル) 同時調整 写真地図作成(デジタルオルソ)	地上画素寸法15cm 1000 1000	61.95km <sup>2</sup> 61.95km <sup>2</sup> 61.95km <sup>2</sup>	埼玉県川口市 助言 R4.11.7 C0556	太平洋航業株式会社	R4.8.24 R5.2.28	199913	
埼玉県	狭山市 一部	河川管理	基準点測量	3級	6点	埼玉県川越県土整備事務所 助言 R4.11.4 C0558	山晃測量設計株式会社	R4.9.13 R5.3.20	199925	
埼玉県	さいたま市 一部	都市計画	復旧測量(基準点)	境界点座標変換		埼玉県さいたま市 助言 R4.11.4 C0560	株式会社中央測地	R4.11.4 R5.3.17	199928	
埼玉県	さいたま市 一部	都市計画	復旧測量(基準点)	境界点座標変換		埼玉県さいたま市 助言 R4.11.4 C0561	埼玉測量設計株式会社	R4.11.4 R5.3.17	199929	
埼玉県	狭山市 一部	その他	基準点測量	4級	133点	法務省さいたま地方務務局 助言 R4.11.4 C0565	公益社団法人埼玉公共職 託登記士地家屋調査士協 会	R4.11.1 R5.2.28	199951	
埼玉県	さいたま市 一部	その他	基準点測量	4級	167点	法務省さいたま地方務務局 助言 R4.11.4 C0566	公益社団法人埼玉公共職 託登記士地家屋調査士協 会	R4.11.1 R5.2.28	199952	
埼玉県	嵐山町 一部	その他	基準点測量	3級	7点	埼玉県嵐山町 助言 R4.11.4 C0571	光和測量株式会社	R4.10.7 R5.2.28	199961	
埼玉県	深谷市 全域	固定資産	数値撮影(デジタル)	地上画素寸法12cm	138.37km <sup>2</sup>	埼玉県深谷市 助言 R4.11.7 C0573	朝日航洋株式会社	R4.12.1 R5.7.7	199976	
埼玉県 千葉県	三郷市 一部 栄町 一部 山武市 一部 白井市 一部 八街市 一部 四街道市 一部 富津市 一部 鎌ヶ谷市 一部 八千代市 一部 市原市 一部 習志野市 一部 東金市 一部 成田市 一部 松戸市 一部 船橋市 一部 鎌子市 一部 長柄町 一部 大多喜町 一部 一宮町 一部 長生村 一部 多古町 一部 芝山町 一部 勝浦市 一部 いすみ市 一部 江川区 一部	酒々井町 一部 富里市 一部 印西市 一部 袖ヶ浦市 一部 浦安市 一部 君津市 一部 我孫子市 一部 流山市 一部 柏市 一部 旭市 一部 佐倉市 一部 野田市 一部 木更津市 一部 市川市 一部 千葉市 一部 白子町 一部 長南町 一部 横之光町 一部 睦沢町 一部 大網白里市 一部 九十九里町 一部 茂原市 一部 匝瑳市 一部 幕張区 一部	地盤変動調査	水準測量	1級	1894km	千葉県 助言 R4.11.4 C0576	株式会社八州 株式会社コーケン 昭和株式会社 国際測地株式会社	R4.10.25 R5.5.31	199995
東京都	埼玉県	熊谷市 一部	基準点管理	復旧測量(基準点)	再設3級	2点	埼玉県熊谷県土整備事務所 助言 R4.11.8 C0584	株式会社協同測地開発	R4.11.1 R5.2.28	200075
東京都	入間市 全域	固定資産	数値撮影(デジタル) 同時調整	地上画素寸法12.5cm 1000	44.69km <sup>2</sup> 44.69km <sup>2</sup>	埼玉県入間市 助言 R4.11.15 C0620	第一航業株式会社	R4.10.6 R5.3.17	200351	
東京都	朝霞市 全域	固定資産	数値撮影(デジタル) 同時調整	地上画素寸法12cm 1000	18.34km <sup>2</sup> 18.34km <sup>2</sup>	埼玉県朝霞市 助言 R4.12.1 C0665	朝日航洋株式会社	R4.12.16 R5.3.23	200720	
東京都	吉川市 全域	固定資産	数値撮影(デジタル) 同時調整	地上画素寸法12cm 1000	31.66km <sup>2</sup> 31.66km <sup>2</sup>	埼玉県吉川市 助言 R4.12.1 C0666	国際航業株式会社	R4.11.15 R5.3.24	200724	







都道府県名	測量地域	測量目的	測量種別	縮尺・等級	事業量	測量計画機関(助言番号)	測量作業機関	実施時期	ID
東京都	八王子市 一部	道路台帳	基準点測量	3級	2点	東京都南多摩西部建設事務所 助言 R4.7.5 C0185	株式会社大輝	R4.7.5 R5.2.21	195866
東京都	渋谷区 一部	土地区画整理	基準点測量 現地測量(数値地形図作成)	4級 250	14点 0.0001km <sup>2</sup>	渋谷区道玄坂二丁目4地区土地 区画整理事業 助言 R4.7.11 C0194	昭和株式会社	R4.6.24 R5.3.31	196054
東京都	葛飾区 一部	道路台帳	基準点測量	4級	37点	東京都葛飾区 助言 R4.7.11 C0196	有限会社伊藤測量事務所	R4.5.25 R4.11.9	196060
東京都	江戸川区 一部	地籍調査	現地測量(数値地形図作成)	500	0.14km <sup>2</sup>	東京都江戸川区 助言 R4.7.15 C0201	新栄測量設計株式会社	R4.8.17 R5.3.10	196110
東京都	町田市 一部	基準点管理	復旧測量(基準点)	再設4級	1点	東京都町田市 助言 R4.7.15 C0202	有限会社計測プラン	R4.7.15 R4.10.31	196113
東京都	板橋区 一部	その他	基準点測量	4級	10点	東京都板橋区 助言 R4.7.15 C0207	有限会社泰斗測量	R4.7.4 R4.9.22	196190
東京都	墨田区 一部	道路管理	基準点測量	3級	6点	東京都第五建設事務所 助言 R4.7.25 C0213	株式会社ヤチホ	R4.7.19 R5.2.6	196292
東京都	新宿区 一部	道路台帳	基準点測量	3級	3点	東京都第三建設事務所 助言 R4.7.25 C0214	株式会社ヤチホ	R4.6.13 R5.2.14	196295
東京都	板橋区 一部	総合計画	基準点測量	4級	57点	東京都板橋区 助言 R4.7.25 C0216	有限会社泰斗測量	R4.6.23 R5.1.5	196319
東京都	板橋区 一部	総合計画	基準点測量	4級	35点	東京都板橋区 助言 R4.7.25 C0217	株式会社名護測量設計	R4.6.3 R4.11.4	196320
東京都	港区 一部	地盤変動調査	水準測量	1級	216.8km	東京都港湾局 助言 R4.7.29 C0239	株式会社日測	R4.8.22 R5.2.28	196619
東京都	檜原村 一部	道路管理	基準点測量	3級	7点	東京都西多摩建設事務所 助言 R4.8.1 C0240	有限会社 若林測量設計	R4.7.29 R5.1.31	196626
東京都	東久留米市 一部	基準点管理	復旧測量(基準点)	再設3級	1点	東京都東久留米市 助言 R4.8.1 C0242	株式会社巧測	R4.7.25 R4.9.30	196634
東京都	東村山市 全域	固定資産	数値撮影(デジタル)	地上画素寸法10cm	17.14km <sup>2</sup>	東京都東村山市 助言 R4.8.9 C0247	株式会社バスコ	R5.1 R5.3.31	196752
東京都	板橋区 一部	道路台帳	基準点測量	4級	238点	東京都板橋区 助言 R4.8.2 C0248	株式会社名護測量設計	R4.8.2 R4.12.22	196768
東京都	西東京市 一部	基準点管理	復旧測量(基準点)	移転3級	1点	東京都西東京市 助言 R4.8.2 C0249	岩崎測量事務所	R4.8.10 R4.10.31	196771
東京都	西東京市 一部	基準点管理	基準点測量	3級	2点	東京都西東京市 助言 R4.8.2 C0250	光成測量株式会社	R4.8.8 R4.10.31	196774
東京都	町田市 全域	総合計画	数値図化 数値図化	1000 2500	71.55km <sup>2</sup> 71.55km <sup>2</sup>	東京都町田市 助言 R4.8.9 C0256	朝日航洋株式会社	R4.8.17 R5.3.17	196825
東京都	板橋区 一部	道路管理	基準点測量	4級	41点	東京都板橋区 助言 R4.8.8 C0258	東京技工株式会社	R4.8.8 R4.12.6	196940
東京都	立川市 一部 八王子市 一部	基準点管理	復旧測量(基準点)	再設3級	2点	関東地方整備局京浜河川事務所 助言 R4.8.9 C0259	国際測地株式会社	R4.8.5 R5.3.17	196941
東京都	小金井市 一部	道路管理	復旧測量(基準点)	移転3級	2点	東京都小金井市 助言 R4.8.8 C0263	株式会社大輝	R4.8.8 R5.3.15	196956
東京都	小平市 一部	道路管理	復旧測量(基準点)	移転2級	1点	東京都水道局 助言 R4.8.8 C0264	株式会社巧測	R4.8.5 R4.9.30	196968
東京都	港区 一部	道路計画	基準点測量 復旧測量(基準点)	4級 再設4級	2点 7点	東京都第一建設事務所 助言 R4.8.15 C0265	大和測量設計株式会社	R2.12.4 R4.8.29	196987
東京都	港区 一部	道路計画	基準点測量	4級	20点	東京都第一建設事務所 助言 R4.8.15 C0266	大和測量設計株式会社	R2.12.4 R4.8.29	196988
東京都	稲城市 全域	固定資産	数値撮影(デジタル)	地上画素寸法10cm	17.97km <sup>2</sup>	東京都稲城市 助言 R4.8.17 C0269	株式会社バスコ	R4.12.1 R5.3.31	197011
東京都	荒川区 一部	道路管理	基準点測量	3級	1点	東京都荒川区 助言 R4.8.22 C0279	株式会社ヤチホ	R4.7.21 R5.3.17	197148
東京都	武蔵村山市 全域	固定資産	数値撮影(デジタル)	地上画素寸法12cm	15.32km <sup>2</sup>	東京都武蔵村山市 助言 R4.8.17 C0284	株式会社バスコ	R4.12.1 R5.3.31	197182
東京都	国立市 一部	基準点管理	復旧測量(基準点)	再設3級	5点	東京都国立市 助言 R4.8.22 C0291	大輝測量株式会社	R4.8.22 R5.1.12	197201
東京都	大島町 一部	道路台帳	基準点測量 基準点測量 現地測量(数値地形図作成)	3級 4級 500	3点 2点 0.002km <sup>2</sup>	東京都大島支庁 助言 R4.8.22 C0292	第一航業株式会社	R4.8.1 R4.12.15	197202
東京都	大田区 一部	土地区画整理	復旧測量(基準点)	再設3級	1点	独立行政法人都市再生機構東日本 都市再生本部 助言 R4.8.22 C0293	国際測地株式会社	R4.6.25 R6.3.31	197204
東京都	八王子市 一部	道路管理	基準点測量	3級	2点	東京都南多摩西部建設事務所 助言 R4.8.22 C0301	株式会社セリオス	R4.9.5 R5.2.21	197292
東京都	千代田区 一部	基準点管理	復旧測量(基準点)	再設3級	1点	東京都建設局第一建設事務所 助言 R4.8.22 C0305	ビッグ測量設計株式会社	R4.8.22 R4.9.30	197345
東京都	千代田区 一部	基準点管理	復旧測量(基準点)	再設地籍図根多角点	1点	東京都千代田区 助言 R4.8.22 C0307	昭和株式会社	R4.8.17 R4.9.20	197349
東京都	板橋区 一部	総合計画	基準点測量	4級	58点	東京都板橋区 助言 R4.9.1 C0312	株式会社森測量設計事務所	R4.6.3 R4.11.4	197441
東京都	台東区 一部	道路管理	基準点測量 復旧測量(基準点)	3級 再設3級	1点 3点 14点	東京都第六建設事務所 助言 R4.9.1 C0314	中央航業株式会社	R4.8.17 R4.12.6	197452
東京都	江戸川区 一部	基準点管理	復旧測量(基準点)	再設3級	2点	東京都第五建設事務所 助言 R4.9.1 C0320	株式会社協振技建	R4.6.28 R4.11.30	197518
東京都	北区 一部	道路台帳	基準点測量	4級	18点	東京都北区 助言 R4.9.12 C0322	株式会社ランドスケール	R4.7.20 R5.1.31	197523
東京都	北区 一部	道路台帳	基準点測量	4級	50点	東京都北区 助言 R4.9.12 C0323	株式会社英設計事務所	R4.7.14 R5.3.31	197524
東京都	足立区 一部	道路管理	基準点測量 復旧測量(基準点)	4級 改測4級	35点 7点	東京都足立区 助言 R4.9.7 C0327	日本測地設計株式会社	R4.9.1 R5.2.10	197554
東京都	武蔵村山市 一部	道路台帳	基準点測量	3級	1点	東京都武蔵村山市 助言 R4.9.1 C0328	株式会社ヤチホ	R4.9.12 R5.3.17	197555
東京都	北区 一部	道路台帳	基準点測量	4級	14点	東京都北区 助言 R4.9.12 C0337	東洋測量株式会社	R4.7.20 R5.1.31	197670
東京都	江東区 一部	地籍調査	基準点測量	4級	101点	東京都江東区 助言 R4.9.7 C0347	昭和株式会社	R4.9.1 R5.2.15	197742
東京都	神津島村 一部	道路台帳	基準点測量	3級	5点	東京都大島支庁 助言 R4.9.7 C0357	株式会社セリオス	R4.7.28 R5.2.2	197789
東京都	町田市 一部	基準点管理	復旧測量(基準点)	移転2級	1点	東京都町田市 助言 R4.9.7 C0359	有限会社共和技建	R4.10.1 R4.11.30	197794
東京都	北区 一部	道路管理	基準点測量 復旧測量(基準点)	3級 改測3級	1点 3点	東京都第六建設事務所 助言 R4.9.13 C0377	株式会社ヤチホ	R4.9.7 R5.1.16	198027
東京都	千代田区 一部 文京区 一部 台東区 一部 墨田区 一部 江東区 一部 北区 一部 荒川区 一部 足立区 一部 葛飾区 一部 江戸川区 一部 八王子市 一部 武蔵野市 一部 三鷹市 一部 府中市 一部 調布市 一部 小金井市 一部 日野市 一部 狛江市 一部 西東京市 一部	地籍調査	現地測量(数値地形図作成) 基準点測量 基準点測量	500 3級 4級	1789km <sup>2</sup> 34点 3点	東京都江戸川区 助言 R4.9.16 C0385	株式会社コスモエンジニアリング	R4.9.1 R5.3.10	198067
東京都	足立区 一部	その他	復旧測量(基準点)	再設4級	5点	東京都足立区 助言 R4.9.16 C0386	株式会社双葉	R4.8.18 R5.1.27	198081
東京都	足立区 一部	その他	基準点測量	4級	152点	東京都足立区 助言 R4.9.16 C0387	株式会社ソクシン	R4.8.18 R5.2.3	198092
東京都	足立区 一部	その他	復旧測量(基準点)	再設4級	2点	東京都足立区 助言 R4.9.16 C0388	有限会社トムズ測量	R4.8.18 R5.1.20	198095
東京都	練馬区 一部	道路台帳	基準点測量	3級	5点	東京都第四建設事務所 助言 R4.9.13 C0390	三和航測株式会社	R4.7.15 R5.1.24	198099
東京都	青梅市 一部	地籍調査	基準点測量	2級	1点	東京都青梅市 助言 R4.9.14 C0393	一般社団法人青梅地籍調査協会	R4.9.5 R4.12.28	198111
東京都	目黒区 一部	都市計画	基準点測量	4級	17点	東京都目黒区 助言 R4.9.29 C0400	株式会社測地コンサルタント	R4.9.12 R5.3.7	198192
東京都	港区 一部	その他	基準点測量	4級	112点	法務省東京法務局 助言 R4.10.4 C0402	一般社団法人東京公共福祉登記士地家屋調査士協会	R4.8.1 R6.2.28	198221
東京都	昭島市 一部	その他	復旧測量(基準点)	再設3級	1点	東京都昭島市 助言 R4.9.29 C0404	株式会社ふくみ	R4.10.3 R5.2.15	198228
東京都	世田谷区 全域	道路台帳	修正測量	500	58.05km <sup>2</sup>	東京都世田谷区 助言 R4.10.4 C0415	国際航業株式会社	R4.10.3 R5.3.17	198427
東京都	東大和市 一部 清瀬市 一部	道路管理	基準点測量	3級	7点	東京都北多摩北部建設事務所 助言 R4.9.29 C0417	三和測量設計株式会社	R4.7.21 R5.2.24	198441

都道府県名	測量地域	測量目的	測量種別	縮尺・等級	事業量	測量計画機関(助言番号)	測量作業機関	実施時期	ID
東京都	北区 一部	総合計画	基準点測量	4級	13点	独立行政法人都市再生機構東日本賃貸住宅本部 助言 R4.9.30 C0418	株式会社ランドサーベイ	R4.8.15 R5.1.16	198442
東京都	北区 一部	総合計画	基準点測量 基準点測量	3級 4級	2点 17点	独立行政法人都市再生機構東日本賃貸住宅本部 助言 R4.9.30 C0419	株式会社ランドサーベイ	R4.8.15 R5.1.16	198447
東京都	北区 一部	総合計画	基準点測量	4級	10点	独立行政法人都市再生機構東日本賃貸住宅本部 助言 R4.9.30 C0420	株式会社ランドサーベイ	R4.8.15 R5.1.16	198448
東京都	江東区 一部	その他	基準点測量	4級	82点	法務省東京法務局 助言 R4.10.4 C0423	一般社団法人東京公共福祉登記士地家屋調査士協会	R2.9.20 R6.2.28	198506
東京都 神奈川県 山梨県	奥多摩町 一部 相模原市 一部 小菅村 一部 上野原市 一部 大目市 一部	砂防計画	航空レーザ測量	500	123.75km <sup>2</sup>	山梨県富士・東部建設事務所 助言 R4.10.4 C0424	中国航空株式会社	R4.9.7 R5.1.31	198525
東京都	八王子市 一部	その他	基準点測量	3級	2点	東京都建設局西部公園緑地事務所 助言 R4.9.29 C0426	国際測地株式会社	R4.9.6 R4.12.5	198537
東京都	墨田区 一部	地籍調査	復旧測量(基準点) 復旧測量(基準点) 復旧測量(基準点)	再設3級 再設2級 再設3級	109点 1点 3点	東京都墨田区 助言 R4.10.4 C0428	一般社団法人東京公共福祉登記士地家屋調査士協会	R4.9.17 R5.3.10	198550
東京都	新宿区 一部	道路管理	復旧測量(基準点)	再設3級	2点	東京都第三建設事務所 助言 R4.9.30 C0429	株式会社大輝	R4.7.11 R5.3.1	198553
東京都	立川市 一部	基準点管理	復旧測量(基準点)	再設3級	2点	東京都立川市 助言 R4.9.30 C0430	株式会社きんそく	R4.9.16 R6.2.9	198572
東京都	江戸川区 一部 葛飾区 一部 足立区 一部 練馬区 一部 板橋区 一部 荒川区 一部 北区 一部 豊島区 一部 杉並区 一部 中野区 一部 渋谷区 一部 世田谷区 一部 大田区 一部 目黒区 一部 品川区 一部 江東区 一部 墨田区 一部 台東区 一部 文京区 一部 新宿区 一部 港区 一部 中央区 一部 千代田区 一部 瑞穂町 一部 西東京市 一部 羽村市 一部 八王子市 一部 武蔵村山市 一部 東大和市 一部 小金井市 一部 府中市 一部 青梅市 一部 三鷹市 一部 武蔵野市 一部 立川市 一部	地盤変動調査	水準測量	1級	500km	東京都土木技術支援・人材育成センター 助言 R4.10.4 C0434	株式会社協立コンサルタンツ 株式会社測技社	R4.10.1 R5.3.17	198662
東京都	大島町 一部	道路台帳	基準点測量 基準点測量	3級 4級	4点 25点	東京都大島支庁 助言 R4.10.4 C0435	株式会社ヤチホ	R4.9.20 R5.2.28	198670
東京都	品川区 一部 江東区 一部 新宿区 一部	道路管理	MMS計測 基準点測量 数値図化	500 4級 500	15km 60点 4.5km	関東地方整備局東京国道事務所 助言 R4.10.14 C0449	株式会社バスコ	R4.10.14 R4.12.28	198829
東京都	葛飾区 一部	道路管理	基準点測量	3級	9点	東京都第五建設事務所 助言 R4.10.4 C0450	大同情報技術株式会社	R4.8.12 R5.2.17	198835
東京都	檜原村 一部	道路台帳	基準点測量 基準点測量 現地測量(数値地形図作成)	2級 3級 500	2点 5点 0.012km <sup>2</sup>	東京都西多摩建設事務所 助言 R4.10.11 C0462	三和測量設計株式会社	R4.10.11 R5.3.8	198979
東京都	青梅市 一部	道路台帳	基準点測量 現地測量(数値地形図作成)	3級 500	4点 0.01km <sup>2</sup>	東京都西多摩建設事務所 助言 R4.10.11 C0463	三和測量設計株式会社	R4.10.11 R5.3.3	198983
東京都	檜原村 一部	道路台帳	基準点測量 基準点測量	2級 3級	2点 15点	東京都西多摩建設事務所 助言 R4.10.11 C0464	株式会社測地コンサルタンツ	R4.10.11 R5.2.28	198985
東京都	板橋区 一部	その他	基準点測量	4級	15点	東京都板橋区 助言 R4.10.7 C0467	株式会社北斗プラン	R4.10.7 R5.1.18	199037
東京都	板橋区 一部	その他	基準点測量	4級	32点	東京都板橋区 助言 R4.10.7 C0468	新日本測量設計株式会社	R4.7.27 R5.1.17	199046
東京都	中野区 全域	道路計画	MMS計測	500	377km	東京都中野区 助言 R4.10.14 C0486	株式会社バスコ	R4.10.14 R6.3.15	199197
東京都	西東京市 一部 東久留米市 一部	道路台帳	基準点測量	3級	3点	東京都北多摩北部建設事務所 助言 R4.10.19 C0503	山王測量設計株式会社	R4.9.5 R5.3.6	199354
東京都	府中市 一部	総合計画	基準点測量	2級	2点	東京都府中市 助言 R4.10.20 C0504	株式会社大輝	R4.10.20 R5.3.24	199355
東京都	小平市 一部	道路台帳	基準点測量	3級	5点	東京都北多摩北部建設事務所 助言 R4.10.26 C0509	株式会社 大輝	R4.10.26 R5.3.10	199440
東京都	江東区 一部	道路台帳	基準点測量 基準点測量	3級 4級	6点 22点	東京都東京港建設事務所 助言 R4.11.15 C0511	有限会社ファースト測量	R4.7.27 R5.3.28	199447
東京都	江東区 一部	道路管理	基準点測量	3級	4点	東京都第五建設事務所 助言 R4.10.26 C0513	昭和株式会社	R4.11.1 R5.3.14	199460
東京都	中央区 一部	道路管理	基準点測量 復旧測量(基準点) 改測3級	3級 3級	3点 6点	東京都第一建設事務所 助言 R4.10.26 C0517	大同情報技術株式会社	R4.10.14 R4.12.25	199520
東京都	足立区 一部	基準点管理	復旧測量(基準点)	移転4級	1点	東京都足立区 助言 R4.10.26 C0518	ビッグ測量設計株式会社	R4.11.7 R4.11.30	199526
東京都	町田市 一部	基準点管理	基準点測量	4級	29点	東京都町田市 助言 R4.10.26 C0521	株式会社創造開発社	R4.10.12 R5.3.3	199533
東京都	江東区 一部 港区 一部	道路管理	水準測量	3級	13.6km	関東地方整備局川崎国道事務所 助言 R4.10.27 C0532	国際測地株式会社	R4.10.27 R4.12.28	199646
東京都	江東区 一部	道路台帳	基準点測量	4級	103点	東京都江東区 助言 R4.10.27 C0533	株式会社すみれ測量設計事務所	R4.10.18 R5.3.10	199655
東京都	千代田区 一部	基準点管理	復旧測量(基準点)	移転3級	1点	東京都千代田区 助言 R4.10.27 C0547	真栄測量株式会社	R4.11.1 R5.2.28	199814
東京都	府中市 一部	道路台帳	基準点測量	4級	53点	東京都府中市 助言 R4.11.4 C0557	株式会社ユニオン技術	R4.7.27 R4.12.31	199924
東京都	江東区 一部	道路管理	復旧測量(基準点) 復旧測量(基準点) 再設3級	再設2級 再設3級 再設4級	2点 3点 3点	関東地方整備局首都国道事務所 助言 R4.11.4 C0568	株式会社CSS技術開発	R4.10.29 R5.1.30	199955
東京都	葛飾区 一部	河川管理	復旧測量(基準点)	再設4級	1点	東京都葛飾区 助言 R4.11.4 C0577	株式会社CSS技術開発	R4.10.18 R5.2.28	199998
東京都	品川区 一部	道路計画	基準点測量 基準点測量	2級 4級	1点 63点	東京都品川区 助言 R4.11.4 C0578	株式会社大輝	R4.11.4 R5.3.10	200060
東京都	稲城市 一部	土地区画整理	基準点測量 その他の応用測量	4級	193点 0.29km <sup>2</sup>	稲城小田良土地区画整理組合 助言 R4.11.17 C0579	大和測量株式会社	R2.5.11 R3.3.31	200062
東京都 神奈川県	八王子市 一部 相模原市 一部	道路管理	基準点測量	4級	178点	関東地方整備局相模国道事務所 助言 R4.11.15 C0583	株式会社八州	R4.11.15 R5.1.31	200074
東京都	中央区 一部	基準点管理	基準点測量 復旧測量(基準点)	3級 再設3級	2点 2点	東京都中央区 助言 R4.11.7 C0587	双葉航測株式会社	R4.10.3 R5.3.3	200091
東京都	日野市 全域	固定資産	数値撮影(デジタル)	地上画素寸法12cm	27.55km <sup>2</sup>	東京都日野市 助言 R4.11.14 C0607	国際航業株式会社	R4.11.14 R5.3.31	200214
東京都	江東区 一部	河川計画	水準測量	2級	66km	東京都土木技術支援・人材育成センター 助言 R4.11.17 C0609	未定	R4.12.5 R5.3.17	200243
東京都	荒川区 一部	道路管理	基準点測量	3級	3点	東京都荒川区 助言 R4.11.15 C0615	株式会社ヤチホ	R4.11.15 R5.3.17	200280
東京都	葛飾区 一部	河川計画	復旧測量(基準点) 復旧測量(基準点)	再設3級 再設4級	1点 3点	東京都葛飾区 助言 R4.11.15 C0622	株式会社CSS技術開発	R4.10.27 R4.12.30	200356
東京都	八王子市 全域	固定資産	数値撮影(デジタル) 数値撮影(デジタル) 同時調整	地上画素寸法10cm 地上画素寸法14.7cm 1000 2500	100km <sup>2</sup> 86.38km <sup>2</sup> 100km <sup>2</sup> 86.38km <sup>2</sup>	東京都八王子市 助言 R4.11.25 C0637	中央航業株式会社	R4.10.14 R5.2.28	200458
東京都	武蔵野市 全域 府中市 全域 調布市 全域 小金井市 全域 狛江市 全域	固定資産	数値撮影(デジタル)	地上画素寸法10cm	96.1km <sup>2</sup>	東京都狛江市 助言 R4.11.25 C0638	国際航業株式会社	R4.11.8 R5.1.16	200460
東京都	葛飾区 一部	道路台帳	基準点測量	4級	74点	東京都葛飾区 助言 R4.11.22 C0639	新栄測量設計株式会社	R4.9.29 R5.3.14	200469
東京都	北区 一部	道路台帳	基準点測量	4級	11点	東京都北区 助言 R4.11.28 C0643	株式会社 土質基礎コンサルタンツ	R4.11.14 R5.1.31	200486
東京都	目黒区 一部	基準点管理	復旧測量(基準点)	移転街区多角点	1点	東京都目黒区 助言 R4.12.1 C0647	株式会社ORSOKU	R4.11.21 R5.1.31	200554
東京都	狛江市 全域 調布市 全域 三鷹市 全域 武蔵野市 全域	固定資産	数値撮影(デジタル)	地上画素寸法10cm	96.1km <sup>2</sup>	東京都調布市 助言 R4.11.30 C0650	国際航業株式会社	R4.10.5 R5.1.16	200608
東京都	神津島村 一部	道路計画	基準点測量	3級	2点	東京都大島支庁 助言 R4.12.1 C0656	株式会社ツカサ測量設計	R4.10.7 R5.1.10	200640
東京都	練馬区 一部	地籍調査	基準点測量	細部図根点	146点	東京都練馬区 助言 R4.12.1 C0658	三和測量株式会社	R4.10.11 R5.2.20	200648

都道府県名	測量地域	測量目的	測量種別	縮尺・等級	事業量	測量計画機関(助言番号)	測量作業機関	実施時期	ID
東京都	昭島市 一部	道路台帳	基準点測量	3級	1点	東京都西多摩建設事務所 助言 R4.12.1 C0659	株式会社ダイアシティブラ ンニング	R4.12.1 R5.3.1	200654
東京都	瑞穂町 一部 武蔵村山市 一部	道路台帳	基準点測量	3級	3点	東京都西多摩建設事務所 助言 R4.12.1 C0660	株式会社ダイアシティブラ ンニング	R4.12.1 R5.3.1	200660
東京都	町田市 一部	基準点管理	基準点測量	2級	2点	東京都町田市 助言 R4.12.1 C0671	有限会社ランドサーベ イ	R4.12.12 R5.3.10	200739
東京都	八王子市 一部	基準点管理	復旧測量(基準点)	再設3級	1点	関東地方整備局相武国道事務所 白野出張所 助言 R4.12.7 C0677	有限会社 都市調査測量	R4.12.12 R5.2.28	200762
東京都	新宿区 一部	都市計画	基準点測量	4級	28点	独立行政法人都市再生機構東日 本都市再生本部 助言 R4.12.7 C0679	株式会社東光測建	R4.11.28 R5.6.30	200769
東京都	葛飾区 一部	道路台帳	基準点測量	4級	74点	東京都葛飾区 助言 R4.12.7 C0686	株式会社藤設計事務所	R4.9.29 R5.3.14	200807
東京都	千代田区 一部	地籍調査	基準点測量	地籍図根多角点 細部図根点	57点 25点	東京都千代田区 助言 R4.12.7 C0704	昭和株式会社	R4.11.28 R5.3.17	200944
東京都	八王子市 一部 立川市 一部 府中市 一部 昭島市 一部 日野市 一部 国立市 一部	河川管理	航空レーザ測深	500	4.6km <sup>2</sup>	関東地方整備局京浜河川事務所 助言 R4.12.20 C0718	国際測地株式会社	R4.12.1 R5.3.17	201060
東京都	日野市 一部	道路管理	基準点測量 MMS計測 数値撮影(デジタル) 数値図化(同時調整含む)	3級 500 地上画素寸法4cm 500	7点 8.7km <sup>2</sup> 4.21km <sup>2</sup> 2.8km <sup>2</sup>	関東地方整備局相武国道事務所 助言 R4.12.20 C0726	株式会社バスコ	R4.12.20 R5.3.30	201079
東京都	葛飾区 一部	道路台帳	基準点測量	4級	33点	東京都葛飾区 助言 R4.12.20 C0729	株式会社グローバル測量 設計	R4.9.30 R5.3.15	201092
東京都	練馬区 一部	地籍調査	基準点測量	細部多角点	155点	東京都練馬区 助言 R4.12.20 C0730	練馬測量設計調査協同組 合	R4.10.7 R5.2.20	201095
東京都	大島町 一部	道路計画	基準点測量	3級	2点	東京都大島支庁 助言 R4.12.20 C0732	株式会社エアィ設計工 務	R4.12.5 R4.12.21	201103
東京都	日の出町 全域 瑞穂町 全域 羽村市 全域 福生市 全域 青梅市 全域 あきる野市 全域	固定資産	数値撮影(デジタル)	地上画素寸法15.7cm	241.76km <sup>2</sup>	東京都福生市 助言 R4.12.20 C0748	朝日航洋株式会社	R4.12.16 R5.3.17	201188
東京都	日の出町 全域 瑞穂町 全域 羽村市 全域 福生市 全域 青梅市 全域 あきる野市 全域	固定資産	数値撮影(デジタル)	地上画素寸法15.7cm	241.76km <sup>2</sup>	東京都日の出町 助言 R4.12.20 C0749	朝日航洋株式会社	R4.12.16 R5.3.17	201192
東京都	日の出町 全域 瑞穂町 全域 羽村市 全域 福生市 全域 青梅市 全域 あきる野市 全域	固定資産	数値撮影(デジタル)	地上画素寸法15.7cm	241.76km <sup>2</sup>	東京都瑞穂町 助言 R4.12.20 C0750	朝日航洋株式会社	R4.12.16 R5.3.17	201194
東京都	青梅市 全域 福生市 全域 羽村市 全域 あきる野市 全域 瑞穂町 全域 日の出町 全域	固定資産	数値撮影(デジタル)	地上画素寸法15.7cm	241.76km <sup>2</sup>	羽村町 助言 R4.12.20 C0751	朝日航洋株式会社	R4.12.16 R5.3.17	201197
東京都	日の出町 全域 瑞穂町 全域 羽村市 全域 福生市 全域 青梅市 全域 あきる野市 全域	固定資産	数値撮影(デジタル)	地上画素寸法15.7cm	241.76km <sup>2</sup>	東京都あきる野市 助言 R4.12.20 C0752	朝日航洋株式会社	R4.12.16 R5.3.17	201199
東京都	日の出町 全域 瑞穂町 全域 羽村市 全域 福生市 全域 青梅市 全域 あきる野市 全域	固定資産	数値撮影(デジタル)	地上画素寸法15.7cm	241.76km <sup>2</sup>	東京都青梅市 助言 R4.12.20 C0753	朝日航洋株式会社	R4.12.16 R5.3.17	201201
東京都	福生市 一部	地籍調査	基準点測量	4級 細部図根点	37点 7点	東京都福生市 助言 R4.12.20 C0755	国際測地株式会社	R4.8.26 R5.3.10	201210
東京都	狛江市 全域 小金井市 全域 調布市 全域 府中市 全域 三鷹市 全域 武蔵野市 全域	固定資産	数値撮影(デジタル)	地上画素寸法10cm	96.1km <sup>2</sup>	東京都府中市 助言 R4.12.20 C0765	国際航業株式会社	R4.11.28 R5.1.16	201336
東京都	武蔵野市 全域 三鷹市 全域 府中市 全域 調布市 全域 小金井市 全域 狛江市 全域	固定資産	数値撮影(デジタル)	地上画素寸法10cm	96.1km <sup>2</sup>	東京都武蔵野市 助言 R4.12.20 C0766	国際航業株式会社	R4.12.2 R5.1.16	201338
東京都	狛江市 全域 小金井市 全域 調布市 全域 府中市 全域 三鷹市 全域 武蔵野市 全域	固定資産	数値撮影(デジタル)	地上画素寸法10cm	96.1km <sup>2</sup>	東京都三鷹市 助言 R4.12.20 C0775	国際航業株式会社	R4.12.2 R5.2.28	201373
東京都	武蔵野市 全域 三鷹市 全域 府中市 全域 調布市 全域 小金井市 全域 狛江市 全域	固定資産	数値撮影(デジタル)	地上画素寸法10cm	96.1km <sup>2</sup>	東京都小金井市 助言 R4.12.20 C0776	国際航業株式会社	R4.12.8 R5.1.16	201375
東京都	府中市 一部	道路台帳	基準点測量	4級	31点	東京都府中市 助言 R4.12.20 C0779	有限会社メトレインクニタ	R4.12.1 R5.3.31	201382
東京都	千代田区 一部	基準点管理	復旧測量(基準点)	再設2級	1点	関東地方整備局東京国道事務所 助言 R4.12.20 C0781	株式会社 きんそく	R4.12.13 R5.3.31	201385
東京都	府中市 一部	基準点管理	復旧測量(基準点)	再設3級	1点	東京都府中市 助言 R4.12.20 C0789	株式会社シラヌイ	R4.12.1 R5.3.31	201445
東京都	町田市 全域	総合計画	数値撮影(デジタル) 同時調整 写真地図作成(デジタルオン)	地上画素寸法10cm 1000 1000	71.55km <sup>2</sup> 71.55km <sup>2</sup> 71.55km <sup>2</sup>	東京都町田市 助言 R4.12.20 C0793	朝日航洋株式会社	R4.12.20 R5.3.17	201468
東京都	清瀬市 一部	総合計画	基準点測量 基準点測量	3級 4級	1点 10点	独立行政法人都市再生機構東日 本貸付住宅本部 助言 R4.12.23 C0794	株式会社測技社	R5.1.20 R5.5.31	201476
東京都	東久留米市 一部	基準点管理	復旧測量(基準点)	再設3級	1点	東京都東久留米市 助言 R4.12.23 C0795	株式会社大輝	R4.12.23 R5.3.24	201477
東京都	杉並区 一部	道路台帳	復旧測量(基準点)	改測3級	5点	東京都杉並区 助言 R5.1.4 C0799	大和測量設計株式会社	R4.12.19 R5.1.25	201527
東京都	豊島区 一部	基準点管理	基準点測量	3級	1点	東京都豊島区 助言 R5.1.4 C0802	株式会社双葉	R5.1.4 R5.3.31	201533
東京都	足立区 一部	基準点管理	復旧測量(基準点)	再設3級	2点	東京都足立区 助言 R4.12.23 C0806	株式会社八州	R4.12.19 R5.1.31	201565
東京都	八王子市 一部	河川計画	水準測量	4級	1.3km	東京都南多摩西部建設事務所 助言 R5.1.4 C0810	株式会社アーバングラ フィック	R4.11.16 R5.3.2	201575
東京都	文京区 一部	基準点管理	基準点測量 基準点測量	2級 3級	1点 208点	東京都文京区 助言 R5.1.10 C0817	第一航業株式会社	R4.12.19 R6.3.31	201655
東京都	足立区 一部	道路管理	基準点測量	4級	171点	東京都足立区 助言 R5.1.12 C0828	株式会社グリーン	R4.12.1 R5.3.3	201711
東京都	足立区 一部	道路管理	基準点測量	4級	199点	東京都足立区 助言 R5.1.12 C0829	株式会社ソクシン	R5.1.4 R5.3.17	201714
東京都	八丈町 一部	道路計画	復旧測量(基準点)	再設1級	1点	東京都総務局 八丈支庁 助言 R5.1.19 C0839	株式会社ユニオン技術	R5.1.12 R5.2.20	201859
東京都	八丈町 一部	基準点管理	復旧測量(基準点)	再設2級	1点	東京都総務局 八丈支庁 助言 R5.1.19 C0853	株式会社ニュートップ	R4.10.26 R5.2.28	201917
東京都	板橋区 一部	道路台帳	路線測量		0.00666km <sup>2</sup>	東京都板橋区 助言 R5.1.19 C0854	新日本測量設計株式会社	R5.1.5 R5.3.24	201922
東京都	中央区 一部	道路台帳	復旧測量(基準点)	改測2級	52点	東京都 助言 R5.1.19 C0855	株式会社双葉	R4.12.20 R5.3.6	201927
東京都	狛江市 一部 調布市 一部 三鷹市 一部 世田谷区 一部 大田区 一部 品川区 一部	道路管理	復旧測量(基準点)	改測2級	52点	東京都 助言 R5.1.19 C0856	大和測量設計株式会社	R5.1.16 R5.3.13	201930
東京都	国立市 一部	基準点管理	復旧測量(基準点) 復旧測量(基準点)	移転2級 移転3級	1点 1点	東京都国立市 助言 R5.1.19 C0859	株式会社 大輝	R5.1.19 R5.3.17	201939
東京都	千代田区 全域 中央区 全域 港区 全域 新宿区 全域 文京区 全域 台東区 全域 墨田区 全域 江東区 全域 品川区 全域 目黒区 全域 大田区 全域 世田谷区 全域 渋谷区 全域 中野区 全域 杉並区 全域 豊島区 全域 北区 全域 荒川区 全域 板橋区 全域 練馬区 全域 足立区 全域 葛飾区 全域 江戸川区 全域 八王子市 全域 立川市 全域 武蔵野市 全域 三鷹市 全域 青梅市 全域 府中市 全域 昭島市 全域 調布市 全域 町田市 全域 小金井市 全域 小平市 全域 日野市 全域 東村山市 全域 国分寺市 全域 国立市 全域 福生市 全域 狛江市 全域 東大和市 全域 清瀬市 全域 多摩市 全域 東久留米市 全域 稲城市 全域 武蔵村山市 全域 羽村市 全域 あきる野市 全域 西東京市 全域 瑞穂町 全域 日の出町 全域 檜原村 全域 奥多摩町 全域	都市計画	数値撮影(デジタル) 復旧測量(基準点) 同時調整 同時調整 数値撮影(デジタル) 修正測量	地上画素寸法6cm 500 2500 地上画素寸法17cm 2500	912km <sup>2</sup> 912km <sup>2</sup> 1398km <sup>2</sup> 2038km <sup>2</sup>	東京都 助言 R5.1.26 C0866	株式会社バスコ 国際航業株式会社	R5.1.26 R7.3.31	201999



都道府県名	測量地域	測量目的	測量種別	縮尺・等級	事業量	測量計画機関(助言番号)	測量作業機関	実施時期	ID	
東京都	港区 一部	基準点管理	復旧測量(基準点)	再設3級	1点	東京都第一建設事務所 助言 R5.1.26 C0872	ビッグ測量設計株式会社	R5.2.1 R5.4.20	202015	
東京都	東久留米市 一部	道路計画	基準点測量	3級	3点	東京都北多摩北部建設事務所 助言 R5.1.26 C0877	株式会社測地コンサルタン	R4.11.9 R5.9.8	202037	
東京都	練馬区 一部	基準点管理	基準点測量 復旧測量(基準点)	3級 再設3級	5点 2点	東京都練馬区 助言 R5.2.3 C0882	三和航測株式会社	R5.1.12 R5.3.20	202089	
東京都	目黒区 一部	基準点管理	復旧測量(基準点)	再設3級	1点	東京都目黒区 助言 R5.2.16 C0899	山本土地家屋調査士事務所	R4.12.12 R5.3.1	202249	
東京都	足立区 一部	道路管理	復旧測量(基準点) 基準点測量 用地測量	再設4級 3級 4級	3点 47点 0.06km <sup>2</sup>	東京都足立区 助言 R5.2.16 C0902	株式会社双葉	R5.2.27 R8.2.27	202268	
東京都	西東京市 一部	土地区画整理	基準点測量 現地測量(数値地形図作成)	4級 500	11点 0.0095km <sup>2</sup>	西東京市新町四丁目土地区画整理事業個人施行者 助言 R5.2.20 C0907	大和測量株式会社	R5.2.27 R5.3.1	202311	
東京都	東久留米市 一部	基準点管理	復旧測量(基準点)	再設3級	1点	東京都東久留米市 助言 R5.2.16 C0908	株式会社パスコ	R5.2.15 R5.3.31	202315	
東京都	世田谷区 一部	基準点管理	基準点測量 基準点測量	2級 3級	2点 6点	東京都土木技術支援・人材育成センター 助言 R5.2.27 C0930	株式会社日測	R5.1.23 R5.3.9	202483	
東京都	練馬区 一部	地籍調査	基準点測量	3級	7点	東京都練馬区 助言 R5.3.8 C0933	株式会社平和コンサルタン	R5.1.25 R5.3.20	202501	
東京都	港区 一部	基準点管理	復旧測量(基準点) 水準測量	再設3級	1点 1.15km	東京都港区 助言 R5.3.8 C0934	信和測量株式会社	R5.1.31 R5.3.31	202573	
東京都	千代田区 一部	基準点管理	復旧測量(基準点)	再設2級	1点	東京都千代田区 助言 R5.3.13 C0943	昭和株式会社	R5.3.6 R5.3.24	202611	
東京都	千代田区 一部	基準点管理	復旧測量(基準点)	再設3級	22点	東京都千代田区 助言 R5.3.13 C0944	昭和株式会社	R5.3.6 R5.3.24	202612	
東京都	小金井市 一部	基準点管理	復旧測量(基準点)	再設3級	2点	東京都小金井市 助言 R5.3.17 C0958	株式会社セット設計事務所	R5.3.15 R5.3.31	202743	
東京都	千代田区 一部	基準点管理	復旧測量(基準点)	再設4級	1点	東京都千代田区 助言 R5.3.29 C0968	昭和株式会社	R5.3.29 R5.3.31	202795	
東京都	板橋区 一部	道路計画	用地測量		0.000409km <sup>2</sup>	東京都板橋区 助言 R5.3.29 C0969	有限会社和光測地	R5.3.3 R5.3.31	202800	
東京都	江戸川区 全域 足立区 全域 板橋区 全域 北区 全域 杉並区 全域 渋谷区 全域 大田区 全域 品川区 全域 墨田区 全域 文京区 全域 千代田区 全域	葛飾区 全域 練馬区 全域 荒川区 全域 豊島区 全域 中野区 全域 世田谷区 全域 江東区 全域 台東区 全域 新宿区 全域 中央区 全域	都市計画	航空レーザー測量 数値地形(デジタル) 同時調整	500 地上画素寸法11cm 2500	627km <sup>2</sup> 627km <sup>2</sup> 627km <sup>2</sup>	東京都 助言 R5.4.6 C0983	アジア航測株式会社	R5.3.30 R6.3.15	202906
神奈川県	厚木市 一部	河川管理	基準点測量 路線測量 現地測量(数値地形図作成)	4級 500	58点 0.9km 0.1km <sup>2</sup>	神奈川県厚木土木事務所 助言 R4.4.11 C0001	株式会社 八級測量設計	R4.2.22 R4.9.30	194175	
神奈川県	厚木市 一部	河川管理	基準点測量 路線測量	4級	10点 1.06km	神奈川県厚木土木事務所 助言 R4.4.7 C0002	株式会社 難波設計事務所	R4.2.25 R4.9.30	194176	
神奈川県	横浜市 一部	河川管理	基準点測量 水準測量 河川測量	4級 4級	64点 2.2km 1.6km <sup>2</sup>	神奈川県横浜川崎治水事務所 助言 R4.4.15 C0009	有限会社ランド・プラン	R4.3.4 R4.6.30	194233	
神奈川県	横須賀市 一部	砂防計画	基準点測量 路線測量 現地測量(数値地形図作成) 用地測量	4級 250	28点 0.29km 0.023km <sup>2</sup> 0.0131km <sup>2</sup>	神奈川県横須賀土木事務所 助言 R4.4.19 C0015	有限会社七三測量社	R4.4.12 R4.7.29	194277	
神奈川県	横須賀市 一部	砂防計画	基準点測量 路線測量 現地測量(数値地形図作成) 用地測量	4級 250	21点 0.13km 0.014km <sup>2</sup> 0.8km <sup>2</sup>	神奈川県横須賀土木事務所 助言 R4.4.19 C0016	株式会社川坂コンサル	R4.4.12 R4.7.29	194278	
神奈川県	横浜市 一部	河川管理	基準点測量 路線測量	4級	66点 1.35km	神奈川県横浜川崎治水事務所 助言 R4.4.22 C0024	株式会社共和技術コンサル	R4.3.8 R4.6.30	194348	
神奈川県	横浜市 一部	河川管理	基準点測量 水準測量	4級 4級	48点 1.3km	神奈川県横浜川崎治水事務所 助言 R4.4.22 C0025	株式会社創和測量コンサル	R4.3.9 R4.9.30	194349	
神奈川県	逗子市 一部	砂防計画	基準点測量 路線測量 現地測量(数値地形図作成) 用地測量	4級 250	11点 0.03km 0.005km <sup>2</sup> 0.001km <sup>2</sup>	神奈川県横須賀土木事務所 助言 R4.4.22 C0028	有限会社府川測量事務所	R4.3.9 R4.8.31	194370	
神奈川県	逗子市 一部	その他	基準点測量 路線測量 現地測量(数値地形図作成) 用地測量	4級	13点 0.09km 0.006km <sup>2</sup> 0.41km <sup>2</sup>	神奈川県横須賀土木事務所 助言 R4.4.22 C0029	有限会社七三測量社	R4.3.7 R4.8.31	194371	
神奈川県	厚木市 一部	河川管理	基準点測量 路線測量 用地測量 現地測量(数値地形図作成)	4級 500	29点 0.9km 0.067km <sup>2</sup> 0.052km <sup>2</sup>	神奈川県厚木土木事務所 助言 R4.4.22 C0032	大栄測量設計株式会社	R4.3.7 R4.9.30	194390	
神奈川県	横浜市 一部	土地区画整理	基準点測量 基準点測量 現地測量(数値地形図作成)	3級 4級	7点 54点 0.75km <sup>2</sup>	川和町駅周辺西地区土地区画整理組合 助言 R4.4.27 C0034	日本都市整備株式会社	R4.4.4 R4.9.30	194438	
神奈川県	横須賀市 一部	河川管理	基準点測量 路線測量 現地測量(数値地形図作成)	4級 250	33点 1.97km 0.056km <sup>2</sup>	神奈川県横須賀土木事務所 助言 R4.5.12 C0036	有限会社磐城	R4.3.18 R4.9.30	194448	
神奈川県	横浜市 一部	河川管理	基準点測量 水準測量 河川測量	4級	29点 0.9km 0.42km	神奈川県横浜川崎治水事務所 助言 R4.4.28 C0042	昭和測量設計株式会社	R4.3.11 R4.6.30	194476	
神奈川県	横須賀市 一部	その他	基準点測量 路線測量 用地測量 現地測量(数値地形図作成)	4級	8点 0.06km 0.034km <sup>2</sup> 0.000000003km <sup>2</sup>	神奈川県横須賀土木事務所 助言 R4.5.9 C0043	株式会社辰巳測量設計	R4.3.8 R4.8.31	194492	
神奈川県	逗子市 一部	その他	基準点測量 路線測量 用地測量	4級	15点 0.09km 0.0036km <sup>2</sup>	神奈川県横須賀土木事務所 助言 R4.5.23 C0065	株式会社 椿	R4.3.7 R4.8.31	194618	
神奈川県	平塚市 一部	基準点管理	基準点測量	3級	1点	神奈川県平塚市 助言 R4.5.18 C0077	株式会社ケイス測量	R4.2.14 R4.2.15	194709	
神奈川県	南足柄市 一部	都市計画	修正測量	2500	34.5km <sup>2</sup>	神奈川県南足柄市 助言 R4.5.20 C0086	株式会社パスコ	R4.5.23 R5.3.24	194739	
神奈川県	横須賀市 一部	砂防計画	基準点測量 路線測量 用地測量 現地測量(数値地形図作成)	4級 2500	7点 0.03km 0.0012km <sup>2</sup> 0.002km	神奈川県横須賀土木事務所 助言 R4.6.20 C0108	有限会社長友測量	R4.3.9 R4.8.31	194992	
神奈川県	横浜市 一部	都市計画	数値図化	2500	29.6km <sup>2</sup>	神奈川県横浜市 助言 R4.6.15 C0133	株式会社パスコ	R4.5.18 R5.1.31	195291	
神奈川県	大磯町 一部	道路台帳	基準点測量 路線測量 現地測量(数値地形図作成)	4級 500	12点 0.24km <sup>2</sup> 0.24km <sup>2</sup>	神奈川県平塚土木事務所 助言 R4.6.20 C0135	株式会社中央測量	R4.5.13 R4.10.31	195300	
神奈川県	川崎市 一部	都市計画	基準点測量 路線測量	4級	23点 1.1km	神奈川県川崎市 助言 R4.6.20 C0141	株式会社瀬野測量設計	R4.7.1 R5.3.15	195329	
神奈川県	横須賀市 一部	その他	基準点測量	3級 4級	6点 36点	防衛省南関東防衛局 助言 R4.6.20 C0146	林測量技術コンサルタント株式会社	R4.6.20 R5.12.28	195348	
神奈川県	横浜市 一部	都市計画	MMS計測	500	1.15km	国土交通省都市局政策課 助言 R4.6.27 C0159	国際航業株式会社	R4.6.9 R5.3.22	195571	
神奈川県	逗子市 一部	砂防計画	基準点測量 路線測量 用地測量 現地測量(数値地形図作成)	4級 250	34点 0.45km 0.0321km <sup>2</sup> 0.032km <sup>2</sup>	神奈川県横須賀土木事務所 助言 R4.7.4 C0174	太平測量設計株式会社	R4.7.19 R4.9.30	195768	
神奈川県	逗子市 一部	砂防計画	用地測量		0.0147km <sup>2</sup>	神奈川県横須賀土木事務所 助言 R4.7.4 C0175	有限会社七三測量社	R4.7.19 R4.9.30	195769	
神奈川県	川崎市 一部 横浜市 一部	河川計画	航空レーザー測深 水準測量	500 2級	47.6km <sup>2</sup> 54km	関東地方整備局京浜河川事務所 助言 R4.7.7 C0179	アジア航測株式会社	R4.8.1 R5.2.28	195828	
神奈川県	平塚市 一部	道路台帳	基準点測量 用地測量	4級	22点 0.0061km <sup>2</sup>	神奈川県平塚土木事務所 助言 R4.7.5 C0181	神奈川調査設計株式会社	R4.6.24 R4.11.30	195836	
神奈川県	茅ヶ崎市 一部	その他	基準点測量 用地測量	4級	26点 0.061km <sup>2</sup>	神奈川県藤沢土木事務所 助言 R4.7.7 C0184	株式会社湘南都市総合研	R4.6.13 R4.12.15	195865	
神奈川県	茅ヶ崎市 一部	河川管理	基準点測量 路線測量	4級	45点 1.96km	神奈川県藤沢土木事務所 助言 R4.7.7 C0186	株式会社ティープラン	R4.5.26 R4.10.31	195906	
神奈川県	海老名市 一部	基準点管理	復旧測量(基準点)	移転4級	1点	神奈川県海老名市 助言 R4.7.11 C0188	株式会社協振技建	R4.6.15 R4.7.29	195948	

都道府県名	測量地域	測量目的	測量種別	縮尺・等級	事業量	測量計画機関(助言番号)	測量作業機関	実施時期	ID
神奈川県	横浜 一部	その他	基準点測量 基準点測量 用地測量	2級 4級	9点 242点	防衛省南関東防衛局 助言 R4.7.19 C0198	林測量技術コンサルタント株式会社	R4.7.19 R5.12.28	196072
神奈川県	綾瀬市 一部	その他	基準点測量 用地測量	4級	15点 0.001km <sup>2</sup>	神奈川県中央地域政策総合センター 助言 R4.7.25 C0211	国土測量設計株式会社	R4.7.25 R4.9.30	196248
神奈川県	川崎市 全域	地盤変動調査	水準測量	1級	171km	神奈川県川崎市 助言 R4.7.29 C0225	株式会社日豊	R4.6.21 R5.3.31	196475
神奈川県	大井町 一部	道路台帳	MMS計測 数値図化	500 500	0.71km 0.71km	神奈川県大井町 助言 R4.7.27 C0226	株式会社バスコ	R4.7.27 R5.1.16	196491
神奈川県	伊勢原市 一部	道路台帳	基準点測量 現地測量(数値地形図作成)	4級	37点 0.03km <sup>2</sup>	神奈川県平塚土木事務所 助言 R4.7.25 C0229	株式会社ぎんが	R4.6.28 R5.3.31	196502
神奈川県	伊勢原市 一部	道路台帳	基準点測量 用地測量	4級	23点 0.0048km <sup>2</sup>	神奈川県平塚土木事務所 助言 R4.7.29 C0236	有限会社山口測量コンサルtant	R4.6.23 R5.3.15	196565
神奈川県	横須賀市 一部	その他	基準点測量 路線測量 用地測量 現地測量(数値地形図作成)	4級 250	23点 0.13km 0.0066km <sup>2</sup> 0.01km <sup>2</sup>	神奈川県横須賀土木事務所 助言 R4.7.29 C0238	太平測量設計株式会社	R4.7.21 R4.11.30	196573
神奈川県	伊勢原市 一部	道路台帳	基準点測量 用地測量	4級	21点 0.0054km <sup>2</sup>	神奈川県平塚土木事務所 助言 R4.8.3 C0251	有限会社浅田測量設計事務所	R4.6.27 R5.3.15	196775
神奈川県	伊勢原市 一部	道路台帳	基準点測量 用地測量	4級	21点 0.0056km <sup>2</sup>	神奈川県平塚土木事務所 助言 R4.8.3 C0252	有限会社富士測量事務所	R4.6.24 R5.3.15	196776
神奈川県	厚木市 一部	その他	基準点測量 基準点測量 路線測量 現地測量(数値地形図作成)	3級 4級 250	1点 8点 0.05km 0.004km <sup>2</sup>	神奈川県厚木土木事務所 助言 R4.8.2 C0253	大栄測量設計株式会社	R4.7.7 R4.10.31	196779
神奈川県	厚木市 一部	土地区画整理	基準点測量 現地測量(数値地形図作成)	2級 4級 500	9点 90点 0.68km <sup>2</sup>	厚木市森の里東土地区画整理組合 助言 R4.8.1 C0254	株式会社創和測量コンサルtant	R4.8.1 R5.3.10	196783
神奈川県	秦野市 一部	その他	基準点測量 路線測量 現地測量(数値地形図作成)	4級	27点 0.22km 0.032km <sup>2</sup>	神奈川県平塚土木事務所 助言 R4.8.17 C0255	株式会社大地測量設計	R4.4.28 R4.9.30	196785
神奈川県	三浦市 一部	土地改良	基準点測量	3級	5点	神奈川県三浦市 助言 R4.8.8 C0262	株式会社辰巳測量設計	R4.8.4 R4.10.20	196949
神奈川県	鎌倉市 一部	砂防計画	修正測量	2500	36.6km <sup>2</sup>	神奈川県藤沢土木事務所 助言 R4.8.17 C0271	応用地質株式会社	R4.8.1 R4.12.23	197031
神奈川県	厚木市 一部	基準点管理	基準点測量 基準点測量 復旧測量(基準点)	2級 3級 再設3級	7点 46点 5点	神奈川県厚木市 助言 R4.8.17 C0278	大栄測量設計株式会社	R4.5.13 R5.3.27	197146
神奈川県	横須賀市 一部	砂防計画	基準点測量 路線測量 用地測量 現地測量(数値地形図作成)	4級 250	20点 0.11km 0.001km <sup>2</sup> 0.006km <sup>2</sup>	神奈川県横須賀土木事務所 助言 R4.8.22 C0287	有限会社理工社	R4.6.23 R4.11.30	197196
神奈川県	横須賀市 一部	砂防計画	基準点測量 路線測量 用地測量 現地測量(数値地形図作成)	4級 250	24点 0.05km 0.006km <sup>2</sup> 0.012km <sup>2</sup>	神奈川県横須賀土木事務所 助言 R4.8.22 C0288	有限会社府川測量事務所	R4.6.22 R4.10.30	197197
神奈川県	逗子市 一部	砂防計画	基準点測量 基準点測量 用地測量 現地測量(数値地形図作成)	3級 4級 250	3点 49点 0.0179km <sup>2</sup> 0.026km <sup>2</sup> 0.35km <sup>2</sup>	神奈川県横須賀土木事務所 助言 R4.8.22 C0289	有限会社七一三測量社	R4.6.22 R4.12.14	197198
神奈川県	伊勢原市 一部	道路台帳	基準点測量 基準点測量	3級 4級	2点 16点	神奈川県平塚土木事務所 助言 R4.9.7 C0290	株式会社中央測量	R4.6.27 R5.3.15	197200
神奈川県	箱根町 一部 山北町 一部 松田町 一部 大磯町 一部 葉山町 一部 綾瀬市 一部 南足柄市 一部 盛岡市 一部 海老名市 一部 伊勢原市 一部 大和市 一部 厚木市 一部 秦野市 一部 三浦市 一部 逗子市 一部 茅ヶ崎市 一部 小田原市 一部 藤沢市 一部 鎌倉市 一部 平塚市 一部 横須賀市 一部	道路管理	MMS計測	500	301km	神奈川県 助言 R4.8.23 C0297	株式会社バスコ	R4.8.23 R4.11.30	197254
神奈川県	大磯町 一部	河川管理	基準点測量	4級	10点	神奈川県大磯町 助言 R4.8.22 C0308	株式会社中央工測事務所	R4.8.25 R5.2.28	197352
神奈川県	横須賀市 一部	砂防計画	基準点測量 基準点測量 用地測量 現地測量(数値地形図作成) 路線測量	3級 4級 250	4点 35点 0.0049km <sup>2</sup> 0.006km <sup>2</sup> 0.03km <sup>2</sup>	神奈川県横須賀土木事務所 助言 R4.9.7 C0324	株式会社辰巳測量設計	R4.6.30 R4.11.30	197541
神奈川県	海老名市 一部 伊勢原市 一部	道路計画	MMS計測	500	213km	公益財団法人神奈川県都市整備技術センター 助言 R4.10.4 C0334	株式会社日本インソーク	R4.9.1 R4.12.9	197658
神奈川県	厚木市 一部	道路計画	基準点測量	3級	16点	関東地方整備局横浜国道事務所 助言 R4.9.7 C0343	大栄測量設計株式会社	R4.5.25 R5.11.30	197692
神奈川県	横須賀市 一部	砂防計画	基準点測量 路線測量 用地測量 現地測量(数値地形図作成)	4級 250	24点 0.15km 0.009km <sup>2</sup> 0.014km <sup>2</sup>	神奈川県横須賀土木事務所 助言 R4.9.7 C0350	株式会社辰巳測量設計	R4.8.8 R4.11.30	197758
神奈川県	茅ヶ崎市 一部	砂防計画	数値図化	2500	22.3km <sup>2</sup>	神奈川県藤沢土木事務所 助言 R4.9.12 C0354	株式会社ジェーエステック	R4.9.1 R4.12.23	197775
神奈川県	藤沢市 一部	道路管理	基準点測量 用地測量	4級	36点 0.007km <sup>2</sup>	神奈川県藤沢土木事務所 助言 R4.10.4 C0358	有限会社洋洋測量設計	R4.8.31 R4.12.28	197793
神奈川県	秦野市 一部	その他	基準点測量 用地測量	4級	15点 0.019km <sup>2</sup>	神奈川県平塚土木事務所 助言 R4.9.16 C0397	勝部測量設計株式会社	R4.10.13 R5.3.15	198187
神奈川県	相模原市 一部 山梨県 一部 都賀市 一部 上野原市 一部 道志村 全域 山中湖村 一部 小山町 一部	砂防計画	航空レーザー測量	500	140km	山梨県富士・東部建設事務所 助言 R4.10.4 C0401	株式会社バスコ	R4.9.15 R5.2.28	198214
静岡県	箱根町 一部	道路管理	基準点測量	4級	39点	神奈川県県西土木事務所小田原土木センター 助言 R4.9.16 C0403	株式会社城山測量設計	R4.8.8 R4.12.15	198222
神奈川県	湯河原町 一部	地籍調査	復旧測量(基準点) 復旧測量(基準点) 復旧測量(基準点)	座標変換3級 座標変換4級 座標変換4級	1点 8点 54点	神奈川県湯河原町 助言 R4.9.29 C0406	小田測量事務所	R4.9.26 R4.10.31	198237
神奈川県	清川村 一部	道路管理	基準点測量	3級	21点	神奈川県厚木土木事務所 助言 R4.9.29 C0416	角田測量設計株式会社	R4.6.17 R4.10.31	198436
神奈川県	平塚市 全域	都市計画	数値図化	2500	67.88km <sup>2</sup>	神奈川県平塚市 助言 R4.10.7 C0439	アンプ航測株式会社	R4.8.23 R5.3.17	198702
神奈川県	小田原市 一部 大磯町 一部 二宮町 一部	海岸保全	航空レーザー測深	1000	0.75km <sup>2</sup>	関東地方整備局京浜河川事務所 助言 R4.10.4 C0446	株式会社バスコ	R4.10.1 R5.2.28	198819
神奈川県	山北町 一部	道路台帳	基準点測量 基準点測量 基準点測量	2級 3級 4級	2点 3点 10点	神奈川県県西土木事務所 助言 R4.10.7 C0454	有限会社アヤコンサルtant	R4.10.1 R5.1.31	198857
神奈川県	山北町 一部	道路台帳	基準点測量 路線測量 現地測量(数値地形図作成) 用地測量	4級 500	4点 0.18km 0.0048km <sup>2</sup>	神奈川県県西土木事務所 助言 R4.10.7 C0455	株式会社ケンセイコンサルtant	R4.10.1 R5.1.15	198861
神奈川県	横須賀市 一部	砂防計画	基準点測量 基準点測量 用地測量 路線測量 現地測量(数値地形図作成)	3級 4級 250	1点 29点 0.005km <sup>2</sup> 0.08km <sup>2</sup> 0.011km <sup>2</sup>	神奈川県横須賀土木事務所 助言 R4.10.19 C0470	株式会社創和技術	R4.9.29 R4.11.30	199053
神奈川県	三浦市 一部	砂防計画	基準点測量 基準点測量 用地測量 路線測量 現地測量(数値地形図作成)	3級 4級 250	3点 18点 0.0075km <sup>2</sup> 0.05km <sup>2</sup> 0.017km <sup>2</sup>	神奈川県横須賀土木事務所 助言 R4.10.19 C0471	株式会社 椿	R4.9.29 R5.1.16	199060
神奈川県	横須賀市 一部	砂防計画	基準点測量 用地測量	4級	14点 0.0017km <sup>2</sup>	神奈川県横須賀土木事務所 助言 R4.10.19 C0472	株式会社創和技術	R4.7.1 R4.11.30	199069
神奈川県	横須賀市 一部	砂防計画	基準点測量 路線測量 用地測量 現地測量(数値地形図作成)	4級	18点 0.07km 0.0044km <sup>2</sup> 0.006km <sup>2</sup>	神奈川県横須賀土木事務所 助言 R4.10.7 C0473	有限会社 サーベイオキーンズ	R4.7.27 R4.11.30	199074

都道府県名	測量地域	測量目的	測量種別	縮尺・等級	事業量	測量計画機関(助言番号)	測量作業機関	実施時期	ID
神奈川県	海老名市 一部	道路計画	基準点測量 用地測量	4級	16点 0.0176km <sup>2</sup>	神奈川県厚木土木事務所東部センター 助言 R4.10.7 C0474	株式会社 サールス	R4.7.22 R4.11.30	199075
神奈川県	湯河原町 一部	砂防計画	基準点測量 現地測量(数値地形図作成) 用地測量 路線測量	4級 500	27点 0.012km <sup>2</sup> 0.0059km <sup>2</sup>	神奈川県西土木事務所小田原土木センター 助言 R4.10.7 C0475	株式会社アトラス	R4.10.11 R5.3.15	199078
神奈川県	湯河原町 一部	道路計画	基準点測量 基準点測量	2級 4級	2点 9点	神奈川県西土木事務所小田原土木センター 助言 R4.10.7 C0481	有限会社 アーバン測量設計	R4.6.28 R4.12.28	199130
神奈川県	鎌倉市 一部	砂防計画	基準点測量 路線測量 用地測量	4級	62点 0.62km <sup>2</sup> 0.0372km <sup>2</sup>	神奈川県藤沢土木事務所 助言 R4.10.19 C0488	明和測量設計株式会社	R4.9.5 R5.3.31	199237
神奈川県	川崎市 一部	その他	基準点測量	2級	1点	法務省横浜地方務局 助言 R4.10.20 C0493	西田貴磨土地家屋調査士事務所	R4.11.10 R6.3.31	199308
神奈川県	横浜市中区 一部	その他	基準点測量	2級	1点	法務省横浜地方務局 助言 R4.10.20 C0494	西田貴磨土地家屋調査士事務所	R4.11.10 R6.3.31	199312
神奈川県	川崎市 一部	基準点管理	基準点測量 復旧測量(基準点)	3級 改測3級	71点	神奈川県川崎市 助言 R4.10.19 C0496	有限会社ワーカビー	R4.10.24 R5.3.15	199318
神奈川県	藤沢市 一部	砂防計画	修正測量	2500	40.5km <sup>2</sup>	神奈川県藤沢土木事務所 助言 R4.11.24 C0498	株式会社オオバ	R4.6.1 R5.3.10	199325
神奈川県	横浜市中区 全域	固定資産	数値撮影(デジタル) 同時調整	地上画素寸法20cm 2500	100.82km <sup>2</sup> 100.82km <sup>2</sup>	神奈川県横浜市中区 助言 R4.10.21 C0507	株式会社バスコ	R4.11.21 R5.3.31	199398
神奈川県	綾瀬市 一部	土地区画整理	基準点測量	4級	28点	綾瀬市早川中央土地区画整理組合 助言 R4.10.27 C0508	日本都市整備株式会社	R4.10.24 R6.10.31	199437
神奈川県	横浜市中区 一部	砂防計画	基準点測量 路線測量 用地測量 現地測量(数値地形図作成)	4級 250	9点 0.03km <sup>2</sup> 0.0009km <sup>2</sup> 0.002km <sup>2</sup>	神奈川県横浜土木事務所 助言 R4.10.27 C0520	有限会社五十鈴測量工務店	R4.8.23 R4.12.23	199529
神奈川県	横浜市中区 一部 鎌倉市 一部 小田原市 一部 三浦市 一部 秦野市 一部 厚木市 一部 伊勢原市 一部 大井町 一部 松田町 一部 開成町 一部	道路台帳	MMS計測 数値図化	500 500	33.88km <sup>2</sup> 33.88km <sup>2</sup>	神奈川県 助言 R4.11.4 C0529	株式会社バスコ	R4.11.4 R5.3.17	199620
神奈川県	二宮町 全域	都市計画	数値撮影(デジタル) 写真地図作成(デジタルオルソ) 修正測量	地上画素寸法16cm 2500 2500	9.08km <sup>2</sup> 9.08km <sup>2</sup> 9.08km <sup>2</sup>	神奈川県二宮町 助言 R4.11.4 C0530	国際航業株式会社	R4.10.18 R6.1.31	199635
神奈川県	綾瀬市 一部	道路管理	基準点測量 路線測量 現地測量(数値地形図作成)	4級 500	40点 1.01km <sup>2</sup> 0.077km <sup>2</sup>	神奈川県厚木土木事務所東部センター 助言 R4.10.27 C0534	有限会社藤井測量設計	R4.9.22 R5.2.28	199658
神奈川県	横浜市 一部	基準点管理	基準点測量	3級	2点	独立行政法人都市再生機構東日本都市再生本部 助言 R4.11.15 C0536	株式会社中庭測量コンサルタント	R4.10.24 R5.3.31	199690
神奈川県	横浜市 一部	基準点管理	基準点測量	4級	48点	独立行政法人都市再生機構東日本都市再生本部 助言 R4.11.15 C0537	株式会社中庭測量コンサルタント	R4.10.24 R5.3.31	199699
神奈川県	平塚市 全域 茅ヶ崎市 一部 伊勢原市 全域 大磯町 全域 松田町 一部 開成町 全域 真鶴町 全域	固定資産	数値撮影(デジタル) 同時調整 写真地図作成(デジタルオルソ)	地上画素寸法12cm 1000 1000	713.13km <sup>2</sup> 713.13km <sup>2</sup> 713.13km <sup>2</sup>	神奈川県空中写真共同入手法推進協議会 助言 R4.11.4 C0545	国際航業株式会社	R4.10.18 R5.3.17	199791
神奈川県	横浜市 一部	都市計画	基準点測量 現地測量(数値地形図作成) 用地測量	4級 500	28点 0.059km <sup>2</sup> 0.059km <sup>2</sup>	神奈川県住宅営繕事務所 助言 R4.10.27 C0550	日本都市整備株式会社	R4.9.26 R5.1.31	199820
神奈川県	山北町 一部	道路管理	基準点測量 基準点測量 基準点測量 路線測量 現地測量(数値地形図作成) 用地測量	2級 3級 4級 500	2点 1点 6点 0.08km <sup>2</sup> 0.84km <sup>2</sup> 0.84km <sup>2</sup>	神奈川県西土木事務所 助言 R4.11.4 C0554	株式会社ケンセイコンサルタント	R4.10.31 R4.12.14	199857
神奈川県	横浜市 一部	砂防計画	路線測量 用地測量		0.19km <sup>2</sup> 0.1km <sup>2</sup>	神奈川県横浜川崎治水事務所 助言 R4.11.4 C0562	日本総合技術開発株式会社	R4.11.4 R4.12.28	199931
神奈川県	藤沢市 一部	砂防計画	数値図化	2500	40.5km <sup>2</sup>	神奈川県藤沢土木事務所 助言 R4.10.27 C0563	株式会社バスコ	H21.12.18 H22.3.31	199932
神奈川県	横浜市 一部	地盤変動調査	水準測量	1級	89.7km	神奈川県横浜市 助言 R4.11.4 C0569	株式会社建成社	R4.11.4 R5.3.31	199957
神奈川県	厚木市 一部	その他	基準点測量	4級	135点	神奈川県東地域政総合センター 助言 R4.11.8 C0580	株式会社中央測量	R4.11.8 R5.3.15	200067
神奈川県	横浜市 一部	基準点管理	基準点測量		31点	神奈川県横浜市 助言 R4.11.29 C0588	港南測量設計株式会社	R4.11.28 R5.1.5	200098
神奈川県	横浜市 一部	基準点管理	基準点測量	二次基準点	31点	神奈川県横浜市 助言 R4.12.1 C0589	株式会社総和技研	R4.12.1 R5.1.5	200101
神奈川県	南足柄市 一部	道路管理	基準点測量 基準点測量	3級 4級	2点 11点	神奈川県西土木事務所 助言 R4.11.7 C0590	有限会社 アンガラ測量	R4.10.4 R5.1.31	200104
神奈川県	藤沢市 一部	その他	基準点測量 水準測量 路線測量 現地測量(数値地形図作成)	4級 4級 3級 500	25点 0.3km <sup>2</sup> 0.56km <sup>2</sup> 0.043km <sup>2</sup>	神奈川県藤沢土木事務所 助言 R4.12.1 C0591	東湘測量設計株式会社	R4.10.6 R5.3.15	200106
神奈川県	秦野市 一部	都市計画	基準点測量 用地測量 現地測量(数値地形図作成)	4級 500	14点 0.0282km <sup>2</sup> 0.028km <sup>2</sup>	神奈川県住宅営繕事務所 助言 R4.11.7 C0593	株式会社湘南	R4.9.27 R4.12.15	200110
神奈川県	藤沢市 全域	道路台帳	現地測量(数値地形図作成) 修正測量	500 500	3.73km <sup>2</sup> 3.73km <sup>2</sup>	神奈川県藤沢市 助言 R4.11.11 C0600	東湘測量設計株式会社	R4.11.11 R5.1.31	200176
神奈川県	海老名市 一部	その他	基準点測量 路線測量 現地測量(数値地形図作成)	4級 500	7点 0.45km <sup>2</sup> 0.1km <sup>2</sup>	神奈川県企業庁海老名水道営業所 助言 R4.11.15 C0604	桂測量設計株式会社	R4.10.11 R4.12.15	200199
神奈川県	海老名市 一部	基準点管理	復旧測量(基準点)	再設4級	1点	神奈川県海老名市 助言 R4.11.28 C0605	西山測量株式会社	R4.11.1 R4.12.28	200200
神奈川県	寒川町 一部	その他	基準点測量 用地測量	4級	11点 0.0134km <sup>2</sup>	神奈川県住宅営繕事務所 助言 R4.11.15 C0606	普川測量株式会社	R4.10.4 R4.11.30	200201
神奈川県	座間市 一部	その他	基準点測量 路線測量	4級	8点 0.077km <sup>2</sup>	神奈川県厚木土木事務所東部センター 助言 R4.11.15 C0610	渋谷測量株式会社	R4.9.29 R5.1.20	200247
神奈川県	伊勢原市 一部	その他	基準点測量 路線測量 現地測量(数値地形図作成)	4級 500	28点 0.45km <sup>2</sup> 0.03km <sup>2</sup>	神奈川県厚木土木事務所 助言 R4.11.22 C0611	飯田測量設計株式会社	R4.11.7 R5.2.28	200248
神奈川県	松田町 一部	道路計画	基準点測量 基準点測量 基準点測量	2級 3級 4級	2点 1点 6点	神奈川県西土木事務所 助言 R4.11.15 C0616	有限会社 西測量設計	R4.11.2 R5.3.15	200284
神奈川県	平塚市 一部	道路台帳	基準点測量 路線測量 現地測量(数値地形図作成)	4級 500	17点 0.041km <sup>2</sup>	神奈川県平塚土木事務所 助言 R4.12.1 C0623	株式会社中央測量	R4.9.30 R5.3.31	200359
神奈川県	大井町 一部	河川計画	基準点測量 路線測量 現地測量(数値地形図作成)	4級 500	41点 1.4km <sup>2</sup> 0.15km <sup>2</sup>	神奈川県西土木事務所 助言 R4.11.28 C0624	有限会社 西湘測量設計事務所	R4.12.1 R5.1.31	200369
神奈川県	横浜市 一部	土地区画整理	基準点測量 現地測量(数値地形図作成)	4級 500	148点 0.23km <sup>2</sup>	泉ゆめが丘土地区画整理組合 助言 R4.11.28 C0630	日本都市整備株式会社	R4.11.28 R5.3.31	200418
神奈川県	川崎市 一部	河川管理	基準点測量 用地測量 現地測量(数値地形図作成) 路線測量	4級 500	38点 0.0926km <sup>2</sup> 0.093km <sup>2</sup> 1.9km <sup>2</sup>	神奈川県横浜川崎治水事務所川崎治水センター 助言 R4.11.28 C0633	株式会社三和	R4.10.3 R5.3.31	200438
神奈川県	鎌倉市 一部	その他	基準点測量 水準測量 路線測量 現地測量(数値地形図作成)	4級 3級 500	6点 1.1km <sup>2</sup> 0.36km <sup>2</sup> 0.02km <sup>2</sup>	神奈川県藤沢土木事務所 助言 R4.11.28 C0641	普川測量株式会社	R4.10.7 R5.10.15	200473
神奈川県	綾瀬市 一部	道路計画	MMS計測	500	5.47km	神奈川県綾瀬市 助言 R4.11.30 C0646	株式会社バスコ	R4.11.30 R5.3.15	200552
神奈川県	鎌倉市 一部	砂防計画	基準点測量	4級	12点	神奈川県藤沢土木事務所 助言 R4.12.1 C0648	普川測量株式会社	R4.9.9 R5.1.31	200563
神奈川県	座間市 一部	その他	基準点測量 用地測量 現地測量(数値地形図作成)	4級 250	12点 0.01km <sup>2</sup> 0.02km <sup>2</sup>	神奈川県厚木土木事務所東部センター 助言 R4.12.20 C0651	相模測量設計株式会社	R4.9.28 R5.6.30	200612

都道府県名	測量地域	測量目的	測量種別	縮尺・等級	事業量	測量計画機関(助言番号)	測量作業機関	実施時期	ID
神奈川県	川崎市 一部	道路計画	基準点測量 基準点測量 基準点測量 水準測量(GNSS) 水準測量	2級 3級 4級 3級 3級	2点 3点 43点 2点 0.7km	神奈川県川崎市 助言 R4.12.1 C0652	東洋技研コンサルタント株式会社	R4.11.21 R5.3.15	200614
神奈川県	横浜市 一部	砂防計画	基準点測量	4級	27点	神奈川県横浜川崎治水事務所 助言 R4.12.20 C0661	シグマ測量設計株式会社	R4.11.21 R5.2.28	200688
神奈川県	横浜市 一部	砂防計画	基準点測量	4級	69点	神奈川県横浜川崎治水事務所 助言 R4.12.20 C0663	みつば測量株式会社	R4.12.5 R5.2.28	200704
神奈川県	横浜市 一部	都市計画	修正測量	2500	26.9km <sup>2</sup>	神奈川県横浜市 助言 R4.12.1 C0667	株式会社バスコ	R4.10.31 R5.3.31	200728
神奈川県	箱根町 一部	河川計画	基準点測量 基準点測量 現地測量(数値地形図作成) 路線測量	2級 4級 250	4点 30点 0.06km <sup>2</sup> 1.5km	神奈川県東西土木事務所小田原 土木センター 助言 R4.12.1 C0676	富士箱根測量株式会社	R4.12.2 R5.3.15	200759
神奈川県	川崎市 一部	土地区画整理	基準点測量 基準点測量	3級 4級	12点 49点	神奈川県川崎市 助言 R4.12.7 C0678	株式会社ランドサーベイ	R4.12.5 R5.3.15	200763
神奈川県	川崎市 全域	総合計画	数値撮影(デジタル) 同時調整	地上画素寸法16cm 2500	144.35km <sup>2</sup> 144.35km <sup>2</sup>	神奈川県川崎市 助言 R4.12.7 C0680	国際航業株式会社	R5.1.1 R5.3.15	200770
神奈川県	横浜市 全域	固定資産	数値撮影(デジタル) 同時調整	地上画素寸法10cm 1000	435.29km <sup>2</sup> 435.29km <sup>2</sup>	神奈川県横浜市 助言 R4.12.7 C0682	株式会社バスコ	R4.12.15 R5.3.31	200794
神奈川県	横浜市 一部	砂防計画	基準点測量	4級	39点	神奈川県横浜川崎治水事務所 助言 R4.12.7 C0690	株式会社セイコー測量	R4.12.9 R5.2.28	200859
神奈川県	湯河原町 一部	その他	用地測量		0.0389km <sup>2</sup>	神奈川県東西土木事務所小田原 土木センター 助言 R4.12.7 C0695	富士箱根測量株式会社	R4.12.5 R5.3.15	200893
神奈川県	箱根町 一部	砂防計画	基準点測量 基準点測量 現地測量(数値地形図作成) 路線測量	3級 4級 500	3点 28点 0.053km <sup>2</sup> 0.3km	神奈川県東西土木事務所小田原 土木センター 助言 R4.12.7 C0696	三洋測量設計株式会社	R4.12.5 R5.3.15	200899
神奈川県	横浜市 一部	河川管理	基準点測量	4級	12点	神奈川県横浜川崎治水事務所 助言 R4.12.7 C0699	シグマ測量設計株式会社	R4.10.7 R5.1.31	200929
神奈川県	横浜市 一部 川崎市 一部 相模原市 一部 大和市 一部 座間市 一部	森林計画	航空レーザ測量	500	374.7km <sup>2</sup>	神奈川県 助言 R4.12.20 C0720	国際航業株式会社	R4.9.28 R5.3.31	201067
神奈川県	横浜市 一部	砂防計画	基準点測量	4級	59点	神奈川県横浜川崎治水事務所 助言 R4.12.20 C0727	安武測量設計株式会社	R4.12.12 R5.2.28	201089
神奈川県	厚木市 一部	土地区画整理	基準点測量 基準点測量 基準点測量	3級 4級 4級	7点 23点 51点	厚木市酒井土地区画整理組合 助言 R4.12.20 C0731	大和測量株式会社	R4.12.12 R5.3.31	201100
神奈川県	横浜市 一部	砂防計画	基準点測量	4級	51点	神奈川県横浜川崎治水事務所 助言 R4.12.20 C0733	株式会社アイエー測量設計	R4.12.12 R5.2.28	201119
神奈川県	小田原市 一部 南足柄市 一部	その他	基準点測量 基準点測量 現地測量(数値地形図作成) 用地測量	2級 4級 500	1点 9点 0.005km <sup>2</sup> 0.005km <sup>2</sup>	神奈川県東西土木事務所 助言 R4.12.20 C0735	有限会社山海測量	R4.10.3 R5.2.28	201127
神奈川県	茅ヶ崎市 一部	基準点管理	復旧測量(基準点)	再設3級	1点	神奈川県茅ヶ崎市 助言 R4.12.20 C0742	測技テラノ株式会社	R4.12.15 R5.3.31	201157
神奈川県	横須賀市 一部	その他	基準点測量 現地測量(数値地形図作成)	4級 500	121点 0.13km <sup>2</sup>	法務省横浜地方法務局 助言 R4.12.20 C0743	西田貴磨土地家屋調査士事務所	R4.12.20 R6.3.31	201159
神奈川県	川崎市 一部	その他	基準点測量 現地測量(数値地形図作成)	4級 500	43点 0.28km <sup>2</sup>	法務省横浜地方法務局 助言 R4.12.20 C0744	西田貴磨土地家屋調査士事務所	R4.12.20 R6.3.31	201160
神奈川県	相模原市 全域	固定資産	数値撮影(デジタル) 同時調整	地上画素寸法16cm 2500	328.91km <sup>2</sup> 328.91km <sup>2</sup>	神奈川県相模原市 助言 R4.12.20 C0754	朝日航洋株式会社	R4.12.10 R5.2.28	201206
神奈川県	箱根町 一部	河川管理	基準点測量 基準点測量 現地測量(数値地形図作成) 路線測量	2級 4級 500	2点 19点 0.025km <sup>2</sup> 0.5km	神奈川県東西土木事務所小田原 土木センター 助言 R4.12.20 C0756	株式会社アトラス	R4.12.12 R5.3.15	201212
神奈川県	横浜市 一部	砂防計画	基準点測量	4級	52点	神奈川県横浜川崎治水事務所 助言 R4.12.20 C0758	株式会社トーアテック	R4.12.12 R5.2.28	201219
神奈川県	横浜市 一部	砂防計画	基準点測量	4級	44点	神奈川県横浜川崎治水事務所 助言 R5.2.3 C0759	東京レコン株式会社	R5.1.25 R5.2.28	201222
神奈川県	横浜市 一部	砂防計画	基準点測量	4級	28点	神奈川県横浜川崎治水事務所 助言 R4.12.20 C0762	日本総合技術開発株式会社	R4.12.19 R5.2.28	201258
神奈川県	鎌倉市 一部	その他	基準点測量 水準測量 路線測量 現地測量(数値地形図作成)	4級 3級 500	10点 0.58km <sup>2</sup> 0.12km <sup>2</sup> 0.007km <sup>2</sup>	神奈川県藤沢土木事務所 助言 R4.12.20 C0780	中野設計工務株式会社	R4.11.10 R5.3.15	201383
神奈川県	厚木市 全域	固定資産	数値撮影(デジタル)	地上画素寸法12cm	93.84km <sup>2</sup>	神奈川県厚木市 助言 R4.12.20 C0784	アジアン航測株式会社	R4.10.21 R5.1.25	201425
神奈川県	座間市 全域	固定資産	数値撮影(デジタル) 同時調整	地上画素寸法10cm 1000	17.57km <sup>2</sup> 17.57km <sup>2</sup>	神奈川県座間市 助言 R4.12.23 C0785	国際航業株式会社	R4.12.6 R5.3.24	201427
神奈川県	小田原市 一部	砂防計画	路線測量 用地測量		0.0035km <sup>2</sup>	神奈川県東西土木事務所小田原 土木センター 助言 R5.1.11 C0788	株式会社コクーン	R4.12.16 R5.3.31	201444
神奈川県	横浜市 一部	砂防計画	基準点測量	4級	43点	神奈川県横浜川崎治水事務所 助言 R4.12.20 C0790	昭和測量設計株式会社	R4.12.26 R5.2.28	201448
神奈川県	小田原市 一部	砂防計画	用地測量		0.0103km <sup>2</sup>	神奈川県東西土木事務所小田原 土木センター 助言 R4.12.23 C0803	有限会社石井測量設計事務所	R5.1.10 R5.3.15	201534
神奈川県	横浜市 一部	砂防計画	基準点測量	4級	45点	神奈川県横浜川崎治水事務所 助言 R5.1.26 C0804	株式会社第一測量	R4.12.22 R5.3.15	201549
神奈川県	横浜市 一部	砂防計画	基準点測量	4級	32点	神奈川県横浜川崎治水事務所 助言 R5.1.4 C0811	港南測量設計株式会社	R4.12.26 R5.3.15	201582
神奈川県	横浜市 一部	砂防計画	基準点測量	4級	20点	神奈川県横浜川崎治水事務所 助言 R5.1.4 C0812	シグマ測量設計株式会社	R4.12.26 R5.3.15	201585
神奈川県	横浜市 一部	砂防計画	基準点測量	4級	36点	神奈川県横浜川崎治水事務所 助言 R5.1.4 C0813	日建コンサルタンツ株式会社	R4.12.26 R5.3.15	201588
神奈川県	横浜市 一部	基準点管理	基準点測量	二次基準点	35点	神奈川県横浜市 助言 R5.1.10 C0816	港南測量設計株式会社	R5.1.10 R5.3.17	201619
神奈川県	厚木市 一部	河川計画	基準点測量 路線測量 現地測量(数値地形図作成)	4級	11点 0.48km <sup>2</sup> 0.02km <sup>2</sup>	神奈川県厚木土木事務所 助言 R5.1.11 C0819	株式会社 難波設計事務所	R4.11.30 R5.2.28	201659
神奈川県	葉山町 一部	河川管理	基準点測量 路線測量 現地測量(数値地形図作成)	4級 500	19点 0.72km <sup>2</sup> 0.036km <sup>2</sup>	神奈川県横須賀土木事務所 助言 R5.1.4 C0825	有限会社七三測量社	R4.11.14 R5.3.31	201687
神奈川県	茅ヶ崎市 一部	河川管理	基準点測量 路線測量	4級	18点 0.6km	神奈川県藤沢土木事務所 助言 R5.1.11 C0834	株式会社日新測量設計	R4.12.14 R5.3.15	201782
神奈川県	鎌倉市 一部	道路計画	基準点測量 現地測量(数値地形図作成) 用地測量	4級 500	25点 0.04km <sup>2</sup> 0.009km <sup>2</sup>	神奈川県藤沢土木事務所 助言 R5.1.11 C0835	株式会社ティープランニング 一級建築士事務所	R4.12.28 R6.1.31	201785
神奈川県	鎌倉市 一部	道路計画	基準点測量 現地測量(数値地形図作成) 路線測量 水準測量	4級 500	13点 0.002km <sup>2</sup> 0.06km <sup>2</sup> 0.06km	神奈川県藤沢土木事務所 助言 R5.1.19 C0844	有限会社ハタ測量	R4.11.28 R5.3.15	201873
神奈川県	三浦市 一部	道路台帳	基準点測量 路線測量 用地測量 現地測量(数値地形図作成)	4級 250	16点 0.37km <sup>2</sup> 0.0078km <sup>2</sup> 0.008km <sup>2</sup>	神奈川県横須賀土木事務所 助言 R5.1.19 C0845	有限会社理工社	R4.12.9 R5.3.24	201874
神奈川県	三浦市 一部	道路台帳	基準点測量 基準点測量 路線測量 用地測量 現地測量(数値地形図作成)	3級 4級 500	4点 11点 0.47km <sup>2</sup> 0.0122km <sup>2</sup> 0.0188km <sup>2</sup>	神奈川県横須賀土木事務所 助言 R5.1.19 C0846	有限会社三浦建築測量	R4.12.7 R5.3.24	201875
神奈川県	葉山町 一部	道路台帳	基準点測量 路線測量 用地測量 現地測量(数値地形図作成)	4級 250	8点 0.22km <sup>2</sup> 0.0047km <sup>2</sup> 0.004km <sup>2</sup>	神奈川県横須賀土木事務所 助言 R5.1.19 C0847	有限会社理工社	R4.12.9 R5.3.24	201876
神奈川県	横須賀市 一部	道路台帳	基準点測量	4級	13点	神奈川県横須賀土木事務所 助言 R5.1.19 C0848	有限会社あゆみ測量設計	R4.12.19 R5.3.31	201898
神奈川県	横浜市 一部	砂防計画	基準点測量	4級	44点	神奈川県横浜川崎治水事務所 助言 R5.1.19 C0850	株式会社新和設計	R5.1.16 R5.2.28	201913
神奈川県	横浜市 一部	砂防計画	基準点測量	4級	29点	神奈川県横浜川崎治水事務所 助言 R5.1.19 C0851	株式会社川久保企画	R5.1.16 R5.2.28	201914
神奈川県	真鶴町 一部	道路台帳	基準点測量 基準点測量 現地測量(数値地形図作成) 路線測量	3級 4級 250	3点 15点 0.006km <sup>2</sup> 0.1km	神奈川県東西土木事務所小田原 土木センター 助言 R5.1.19 C0852	三洋測量設計株式会社	R4.11.8 R5.3.28	201915
神奈川県	大井町 一部	道路計画	基準点測量 基準点測量	3級 4級	3点 13点	神奈川県東西土木事務所 助言 R5.1.19 C0860	株式会社大東	R4.12.8 R5.3.31	201940

都道府県名	測量地域	測量目的	測量種別	縮尺・等級	事業量	測量計画機関(助言番号)	測量作業機関	実施時期	ID
神奈川県	川崎市 一部	総合計画	基準点測量	3級	1点	独立行政法人都市再生機構東日本賃貸住宅本部 助言 R5.1.19 C0861	児島測量設計株式会社	R5.1.16 R5.5.31	201942
神奈川県	横浜市 一部	総合計画	基準点測量	3級	8点	独立行政法人都市再生機構東日本賃貸住宅本部 助言 R5.1.26 C0873	株式会社協立コンサルタンツ	R4.12.14 R5.7.31	202017
神奈川県	横須賀市 一部	その他	基準点測量 基準点測量 現地測量(数値地形図作成) 路線測量	3級 4級 500	3点 9点 0.016km <sup>2</sup> 0.2km	神奈川県横須賀土木事務所 助言 R5.1.27 C0875	有限会社五十鈴測量工務店	R5.1.17 R5.3.31	202030
神奈川県	藤沢市 一部	道路台帳	数値図化	500	0.339km	神奈川県藤沢土木事務所 助言 R5.2.3 C0883	明和測量設計株式会社	R5.2.3 R5.3.10	202090
神奈川県	鎌倉市 一部	基準点管理	復旧測量(基準点)	再設3級	1点	神奈川県鎌倉市 助言 R5.2.3 C0887	有限会社鎌倉測量社	R5.2.1 R5.3.17	202127
神奈川県	横浜市 一部	道路管理	基準点測量 基準点測量	2級 3級	3点 7点	関東地方整備局川崎国道事務所 助言 R5.2.20 C0888	株式会社大輝	R5.2.20 R5.6.30	202175
神奈川県	座間市 一部 海老名市 一部 相模原市 一部	砂防計画	数値図化	2500	5.09km <sup>2</sup>	神奈川県厚木土木事務所東部センター 助言 R5.2.13 C0889	応用地質株式会社	R4.12.6 R5.2.28	202180
神奈川県	藤沢市 一部	道路管理	基準点測量 現地測量(数値地形図作成) 用地測量 路線測量 数値図化	4級 500 500	33点 0.027km <sup>2</sup> 0.027km <sup>2</sup> 1.3km 0.027km <sup>2</sup>	神奈川県藤沢土木事務所 助言 R5.2.6 C0892	有限会社湘洋測量設計	R5.2.6 R5.3.31	202189
神奈川県	葉山町 一部	その他	基準点測量 用地測量	4級	16点 0.0153km <sup>2</sup>	神奈川県横須賀土木事務所 助言 R5.2.13 C0896	有限会社七三測量社	R5.2.1 R5.3.31	202238
神奈川県	厚木市 一部	基準点管理	復旧測量(基準点) 復旧測量(基準点)	再設1級 再設2級	3点 1点	神奈川県厚木市 助言 R5.2.13 C0900	大栄測量設計株式会社	R5.2.2 R5.3.27	202262
神奈川県	山北町 一部	道路計画	基準点測量 基準点測量	2級 3級	2点 3点	神奈川県東西土木事務所 助言 R5.2.13 C0903	有限会社 西測量設計	R5.2.20 R5.6.30	202272
神奈川県	南足柄市 一部	ほ場整備	基準点測量 基準点測量 その他の応用測量	3級 4級	22点 131点 0.242km <sup>2</sup>	神奈川県西地域県政総合センター 助言 R5.2.13 C0904	有限会社ケーソー測量	R4.10.24 R5.3.31	202297
神奈川県	真鶴町 一部	道路計画	路線測量		0.5km	神奈川県東西土木事務所小田原土木センター 助言 R5.2.17 C0911	株式会社 鈴木組	R5.2.10 R5.3.24	202364
神奈川県	横浜市 一部	その他	基準点測量	4級	5点	防衛省南関東防衛局 助言 R5.2.17 C0914	コスモエンジニアリング株式会社	R4.12.24 R5.2.28	202370
神奈川県	横浜市 一部	道路台帳	基準点測量	4級	34点	神奈川県住宅総務事務所 助言 R5.2.22 C0927	株式会社中央工測事務所	R5.1.30 R5.3.31	202454
神奈川県	横須賀市 一部	砂防計画	基準点測量 現地測量(数値地形図作成) 用地測量 路線測量	4級 250	46点 0.022km <sup>2</sup> 0.0123km <sup>2</sup> 0.17km	神奈川県横須賀土木事務所 助言 R5.2.22 C0928	株式会社川坂コンサルタンツ	R5.2.1 R5.7.31	202459
神奈川県	横浜市 一部 鎌倉市 一部 藤沢市 一部 茅ヶ崎市 一部 寒川町 一部	その他	水準測量	2級	16km	神奈川県藤沢土木事務所 助言 R5.3.17 C0940	中野設計工務株式会社	R5.2.6 R5.3.31	202606
神奈川県	厚木市 一部	河川管理	基準点測量 路線測量 現地測量(数値地形図作成) 用地測量	4級 500	91点 0.87km 0.16km <sup>2</sup> 0.0092km <sup>2</sup>	神奈川県厚木土木事務所 助言 R5.3.10 C0941	有限会社高崎測量工業社	R5.2.13 R5.9.29	202607
神奈川県	茅ヶ崎市 一部	道路計画	基準点測量 用地測量	4級	24点 0.0021km <sup>2</sup>	神奈川県藤沢土木事務所 助言 R5.3.10 C0947	西部測量設計株式会社	R5.3.6 R5.7.31	202650
神奈川県	三浦市 一部 横須賀市 一部	砂防計画	基準点測量 路線測量 用地測量 現地測量(数値地形図作成)	4級 250	23点 0.11km <sup>2</sup> 0.0011km <sup>2</sup> 0.006km <sup>2</sup>	神奈川県横須賀土木事務所 助言 R5.3.16 C0949	有限会社理工工社	R5.2.6 R5.6.31	202688
神奈川県	厚木市 一部	道路台帳	基準点測量	4級	20点	神奈川県厚木土木事務所 助言 R5.3.16 C0950	厚木測量設計株式会社	R5.2.1 R5.8.31	202690
神奈川県	愛川町 一部	道路台帳	基準点測量	3級	7点	神奈川県厚木土木事務所 助言 R5.3.16 C0951	株式会社ハリマ建設設計	R5.1.26 R5.7.31	202691
神奈川県	厚木市 一部	道路管理	基準点測量 路線測量 現地測量(数値地形図作成)	4級 500	14点 0.32km 0.013km <sup>2</sup>	神奈川県厚木土木事務所 助言 R5.3.29 C0962	有限会社松浦測量	R4.11.18 R5.3.31	202765
神奈川県	横浜市 一部	基準点管理	復旧測量(基準点)	再設3級	1点	関東地方整備局横浜国道事務所 助言 R5.3.29 C0963	港南測量設計株式会社	R5.2.20 R5.3.31	202776
神奈川県	横須賀市 一部	砂防計画	基準点測量 路線測量 用地測量 現地測量(数値地形図作成)	4級 250	19点 0.11km 0.0042km <sup>2</sup> 0.009km <sup>2</sup>	神奈川県横須賀土木事務所 助言 R5.3.29 C0964	有限会社三浦建築測量	R5.3.29 R5.8.31	202777
神奈川県	横浜市 一部	河川管理	基準点測量 水準測量 河川測量	4級 4級	50点 2.3km 1.3km	神奈川県横浜川崎治水事務所 助言 R5.3.29 C0965	株式会社創和測量コンサルタンツ	R5.3.1 R5.6.30	202791
神奈川県	小田原市 一部	砂防計画	基準点測量 現地測量(数値地形図作成) 路線測量 用地測量	4級 500	12点 0.013km <sup>2</sup> 0.09km <sup>2</sup> 0.002km <sup>2</sup>	神奈川県東西土木事務所小田原土木センター 助言 R5.3.29 C0971	株式会社城山測量設計	R5.3.31 R5.5.31	202803
神奈川県	綾瀬市 一部	基準点管理	復旧測量(基準点)	再設3級	1点	神奈川県綾瀬市 助言 R5.3.29 C0976	相模測量設計株式会社	R5.3.20 R5.3.31	202858
神奈川県	三浦市 一部	その他	基準点測量 路線測量 用地測量 現地測量(数値地形図作成)	4級 500	10点 0.08km 0.0044km <sup>2</sup> 0.004km <sup>2</sup>	神奈川県横須賀土木事務所 助言 R5.3.29 C0977	株式会社飛田測量	R5.1.20 R5.3.31	202872
神奈川県	茅ヶ崎市 一部	河川管理	基準点測量 路線測量 現地測量(数値地形図作成)	4級 500	56点 1.4km 0.063km <sup>2</sup>	神奈川県藤沢土木事務所 助言 R5.4.11 C0984	有限会社アサヒ測量	R5.3.3 R5.8.31	202908
神奈川県	藤沢市 一部	河川管理	基準点測量 路線測量	4級	16点 0.8km	神奈川県藤沢土木事務所 助言 R5.4.12 C0985	西部測量設計株式会社	R5.4.1 R5.6.30	202909
山梨県	山梨市 一部 苗吹市 一部 甲州市 一部	道路管理	MMS計測	500	331km <sup>2</sup>	山梨県東建設事務所 助言 R4.4.15 C0011	株式会社バスコ	R4.4.15 R4.9.30	194248
山梨県	西桂町 一部 富士河口湖町 一部 苗吹市 一部 大月市 一部 都留市 一部 富士吉田市 一部	砂防計画	航空レーザ測量	500	141km <sup>2</sup>	山梨県富士・東部建設事務所 助言 R4.4.15 C0012	株式会社バスコ	R4.3.28 R4.12.15	194251
山梨県	山梨市 一部	道路台帳	基準点測量	2級	3点	山梨県東建設事務所 助言 R4.4.22 C0017	株式会社 東建設測量設計	R4.4.22 R4.7.29	194302
山梨県	鳴沢村 一部 富士河口湖町 一部 忍野村 一部 山中湖村 一部 西桂町 一部 道志村 一部 富士吉田市 一部	道路管理	MMS計測	500	199km <sup>2</sup>	山梨県富士・東部建設事務所 助言 R4.4.22 C0018	株式会社バスコ	R4.4.22 R4.10.31	194321
山梨県	韭崎町 一部 南アルプス市 一部 北杜市 一部	森林計画	航空レーザ測量	500	155km <sup>2</sup>	山梨県中北林務環境事務所 助言 R4.4.22 C0019	朝日航洋株式会社	R4.4.25 R5.3.31	194325
山梨県	都留市 一部 大月市 一部 上野原市 一部 小菅村 一部 丹波山村 一部	道路管理	MMS計測	500	217km <sup>2</sup>	山梨県富士・東部建設事務所 助言 R4.4.28 C0037	株式会社バスコ	R4.4.28 R5.1.31	194453
山梨県	南部町 一部	砂防計画	航空レーザ測量	500	145km <sup>2</sup>	山梨県南建設事務所 助言 R4.4.28 C0038	朝日航洋株式会社	R4.4.28 R4.12.15	194455
山梨県	富士川町 一部 市川三郷町 一部 韭崎町 一部 南アルプス市 一部	砂防計画	航空レーザ測量	500	142km <sup>2</sup>	山梨県中北建設事務所 助言 R4.5.9 C0039	株式会社バスコ	R4.4.18 R4.12.20	194457
山梨県	上野原市 一部	道路計画	基準点測量	3級	2点	山梨県富士・東部建設事務所 助言 R4.5.9 C0044	株式会社東測	R4.4.25 R4.9.9	194493
山梨県	甲州市 一部	森林計画	航空レーザ測量	500	155km <sup>2</sup>	山梨県東林務環境事務所 助言 R4.5.12 C0059	朝日航洋株式会社	R4.4.29 R5.2.28	194569
山梨県	大月市 一部	道路台帳	復旧測量(基準点)	再設3級	1点	関東地方整備局甲府河川国道事務所 助言 R4.5.16 C0069	株式会社ケイ・データエンジニア	R3.10.14 R4.5.31	194624
山梨県	甲斐市 一部 北杜市 一部 韭崎町 一部 甲府市 一部	砂防計画	航空レーザ測量	500	132km <sup>2</sup>	山梨県中北建設事務所 助言 R4.5.20 C0083	三和航測株式会社	R4.5.9 R4.12.20	194722
山梨県	鳴沢村 一部 富士吉田市 一部 忍野村 一部 山中湖村 一部 富士河口湖町 一部	砂防計画	航空レーザ測量	500	140.25km <sup>2</sup>	山梨県富士・東部建設事務所 助言 R4.5.30 C0095	アジヤ航測株式会社	R4.5.10 R4.12.23	194831
静岡県	山梨市 一部	道路管理	MMS計測	500	175.015km <sup>2</sup>	山梨県南建設事務所 助言 R4.6.7 C0118	疾測量株式会社	R4.6.7 R4.12.27	195065
山梨県	早川町 一部 南アルプス市 一部 身延町 一部 南部町 一部	道路管理	MMS計測	500	138.6km <sup>2</sup>	山梨県南建設事務所 助言 R4.6.7 C0119	疾測量株式会社	R4.6.7 R4.12.23	195067

都道府県名	測量地域	測量目的	測量種別	縮尺・等級	事業量	測量計画機関(助言番号)	測量作業機関	実施時期	ID
山梨県	富士吉田市 全域	固定資産	数値撮影(デジタル) 同時調整	地上画素寸法12cm 1000	87.75km <sup>2</sup> 87.75km <sup>2</sup> 37.24km <sup>2</sup>	山梨県富士吉田市 助言 R4.6.10 C0126	株式会社バスコ	R4.6.16 R4.12.23	195171
山梨県	鳴沢村 一部 富士河口湖町 一部	森林計画	数値撮影(デジタル) 航空レーザ測量	500	118km <sup>2</sup>	山梨県富士・東部林務環境事務所 助言 R4.7.5 C0177	朝日航洋株式会社	R4.6.27 R5.3.15	195797
山梨県	韮崎市 一部 北社市 一部	砂防計画	航空レーザ測量	1000	397.97km <sup>2</sup>	関東地方整備局富士川砂防事務所 助言 R4.7.19 C0209	国際航業株式会社	R4.7.19 R4.12.28	196200
長野県	身延町 一部	河川管理	数値図化	500	0.43km <sup>2</sup>	山梨県南建設事務所 助言 R4.7.27 C0230	三和航測株式会社	R4.7.6 R5.1.31	196503
山梨県	南アルプス市 一部	道路台帳	MMS計測	500	12.72km	山梨県南アルプス市 助言 R4.8.23 C0296	株式会社バスコ	R4.8.23 R5.3.31	197252
山梨県	忍野村 一部	その他	基準点測量 基準点測量 その他の応用測量	3級 4級	6点 75点 0.198335km <sup>2</sup>	防衛省南関東防衛局 助言 R4.8.22 C0309	株式会社セリオス	R4.7.9 R5.3.31	197416
山梨県	山梨市 一部	道路計画	MMS計測	500	4.6km	山梨県山梨市 助言 R4.8.25 C0311	株式会社バスコ	R4.8.25 R5.2.6	197420
山梨県	北社市 一部 韮崎市 一部	河川管理	数値図化	1000	2.32km <sup>2</sup>	山梨県中北建設事務所 助言 R4.8.25 C0316	三和航測株式会社	R4.7.29 R5.1.31	197510
山梨県	鳴沢村 一部 富士河口湖町 一部 身延町 一部 市川三郷町 一部	砂防計画	航空レーザ測量	500	135km <sup>2</sup>	山梨県南建設事務所 助言 R4.9.5 C0333	中日航空株式会社	R4.7.28 R5.3.15	197588
静岡県	富士宮市 一部	道路計画	MMS計測 修正測量	500 500	1km 137.2km <sup>2</sup>	山梨県山梨市 助言 R4.9.12 C0353	株式会社バスコ	R4.9.12 R4.11.30	197770
山梨県	身延町 一部 南部町 一部	河川計画	航空レーザ測量	500	0.39km <sup>2</sup>	山梨県南建設事務所 助言 R4.9.12 C0355	朝日航洋株式会社	R4.8.25 R5.2.25	197779
山梨県	甲府市 一部	道路計画	MMS計測 数値図化	500 500	4.12km <sup>2</sup> 0.112km <sup>2</sup>	山梨県新環状道路建設事務所 助言 R4.9.12 C0365	株式会社バスコ	R4.9.12 R4.12.23	197939
山梨県	甲府市 一部 山梨市 一部 北社市 一部 笛吹市 一部 川上村 一部	砂防計画	航空レーザ測量	500	138km <sup>2</sup>	山梨県東建設事務所 助言 R4.9.13 C0374	朝日航洋株式会社	R4.8.24 R5.1.31	198021
長野県	甲府市 一部 甲州市 一部 鳴沢村 一部 富士河口湖町 一部	砂防計画	航空レーザ測量	500	140km <sup>2</sup>	山梨県東建設事務所 助言 R4.9.13 C0375	アジア航測株式会社	R4.9.1 R5.1.31	198023
山梨県	山梨市 一部 甲州市 一部	砂防計画	航空レーザ測量	500	117.75km <sup>2</sup>	山梨県東建設事務所 助言 R4.9.13 C0376	アジア航測株式会社	R4.8.3 R5.1.31	198025
山梨県	南アルプス市 一部	道路管理	MMS計測	500	83.13km	山梨県南アルプス市 助言 R4.10.4 C0425	株式会社バスコ	R4.10.4 R5.3.15	198535
山梨県	小菅村 一部	道路管理	MMS計測	500	8.6km	山梨県小菅村 助言 R4.10.4 C0427	株式会社バスコ	R4.10.4 R5.2.28	198544
山梨県	韮崎市 一部 北社市 一部	砂防計画	航空レーザ測量	500	142.5km <sup>2</sup>	山梨県中北建設事務所 助言 R4.10.4 C0447	三和航測株式会社	R4.9.31 R5.3.15	198825
山梨県	甲府市 一部	道路台帳	MMS計測	500	0.39km <sup>2</sup>	山梨県甲府市 助言 R4.10.4 C0479	株式会社バスコ	R4.10.14 R5.3.31	199124
山梨県	甲府市 一部	道路台帳	MMS計測	500	0.39km <sup>2</sup>	山梨県甲府市 助言 R4.10.14 C0480	株式会社バスコ	R4.10.14 R5.3.31	199126
山梨県	中央市 一部	その他	基準点測量 基準点測量	2級 3級	4点 13点	法務省甲府地方務局 助言 R4.10.20 C0505	株式会社龍栄	R4.11.1 R5.2.28	199360
山梨県	甲府市 一部	河川管理	数値撮影(デジタル) 数値図化(同時調整含む)	地上画素寸法6cm 500	2.84km <sup>2</sup> 2.84km <sup>2</sup>	山梨県中北建設事務所 助言 R4.10.27 C0524	株式会社バスコ	R4.10.11 R5.3.15	199567
山梨県	身延町 一部 富士河口湖町 一部 中央市 一部 市川三郷町 一部 笛吹市 一部 甲府市 一部	砂防計画	航空レーザ測量	500	138km <sup>2</sup>	山梨県中北建設事務所 助言 R4.10.27 C0526	株式会社バスコ	R4.10.6 R5.3.15	199581
山梨県	甲府市 一部 北社市 一部 川上村 一部 南牧村 一部	砂防計画	航空レーザ測量	500	135km <sup>2</sup>	山梨県中北建設事務所 助言 R4.11.4 C0543	アジア航測株式会社	R4.10.12 R5.3.15	199731
長野県	南アルプス市 一部	土地改良	基準点測量	2級	3点	山梨県中北農務事務所 助言 R4.11.4 C0549	山梨県土地改良事業団体 連合会	R4.10.31 R5.2.28	199818
山梨県	昭和町 一部 中央市 一部 笛吹市 一部 甲斐市 一部 甲府市 一部	地盤変動調査	水準測量	1級	83km	山梨県 助言 R4.11.4 C0570	昭測量株式会社	R4.1.1 R5.3.24	199959
山梨県	市川三郷町 全域	固定資産	数値撮影(デジタル) 同時調整	地上画素寸法11cm 1000	75.1km <sup>2</sup> 75.1km <sup>2</sup>	山梨県市川三郷町 助言 R4.11.22 C0629	アジア航測株式会社	R4.10.1 R5.3.24	200403
山梨県	甲斐市 一部	固定資産	数値撮影(デジタル) 同時調整	地上画素寸法11cm 1000	54.3km <sup>2</sup> 54.3km <sup>2</sup>	山梨県甲斐市 助言 R4.12.1 C0655	アジア航測株式会社	R4.10.25 R5.3.24	200636
山梨県	甲斐市 一部	土地改良	基準点測量	2級	3点	山梨県中北農務事務所 助言 R4.12.1 C0657	山梨県土地改良事業団体 連合会	R4.11.25 R5.2.28	200644
山梨県	都留市 全域	固定資産	数値撮影(デジタル) 同時調整	地上画素寸法12cm 1000	161.63km <sup>2</sup> 161.63km <sup>2</sup>	山梨県都留市 助言 R4.12.7 C0681	国際航業株式会社	R4.11.10 R6.3.31	200789
山梨県	大月市 一部	道路台帳	基準点測量 基準点測量 UAVレーザ測量 現地測量(数値地形図作成)	2級 4級 500 500	4点 60点 0.12km <sup>2</sup> 0.12km <sup>2</sup>	関東地方整備局甲府河川国道事務所 助言 R5.2.2 C0689	望月測量設計株式会社	R4.10.11 R5.6.30	200847
山梨県	笛吹市 一部	河川管理	数値図化	500	0.38km <sup>2</sup>	山梨県東建設事務所 助言 R4.12.20 C0737	三和航測株式会社	R4.11.8 R5.3.15	201135
山梨県	南部町 一部	河川管理	数値図化	500	0.29km <sup>2</sup>	山梨県南建設事務所 助言 R4.12.20 C0768	三和航測株式会社	R4.10.19 R5.3.15	201347
山梨県	甲府市 一部	その他	水準測量	1級	3km	山梨県甲府市 助言 R4.12.20 C0783	昭測量株式会社	R4.11.11 R5.3.31	201389
山梨県	甲府市 一部 甲斐市 一部	道路台帳	既成図数値化	500	0.43km <sup>2</sup>	山梨県中北建設事務所 助言 R5.1.26 C0878	疾測量株式会社	R5.1.26 R5.2.28	202044
山梨県	甲州市 一部	道路管理	基準点測量	2級	2点	山梨県東建設事務所 助言 R5.2.20 C0922	株式会社 峽東測量設計	R5.2.20 R5.5.31	202391
山梨県	山梨市 一部	道路管理	基準点測量	2級	2点	山梨県東建設事務所 助言 R5.2.20 C0923	株式会社 峽東測量設計	R5.2.20 R5.5.31	202393
山梨県	北社市 一部	都市計画	数値図化	2500	23km <sup>2</sup>	関東地方整備局甲府河川国道事務所 助言 R5.2.22 C0929	パシフィックコンサルタンツ 株式会社	R4.12.14 R5.3.31	202460
山梨県	山梨市 一部	道路台帳	基準点測量	2級	2点	山梨県山梨市 助言 R5.3.10 C0935	株式会社 峽東測量設計	R5.3.10 R5.3.17	202586
山梨県	甲斐市 一部	都市計画	基準点測量 基準点測量 基準点測量 水準測量	1級 2級 3級 1級	7点 5点 12点 15.7km	関東地方整備局甲府河川国道事務所 助言 R5.3.17 C0953	東洋測量設計株式会社	R5.2.21 R5.10.31	202705
山梨県	甲斐市 一部	都市計画	基準点測量 基準点測量	2級 3級	4点 10点	関東地方整備局甲府河川国道事務所 助言 R5.3.16 C0954	昭測量株式会社	R5.2.23 R5.10.31	202707
山梨県	甲府市 一部	道路台帳	MMS計測 MMS計測 既成図数値化	500 1000 1000	2.1km 2.1km 5.8km	山梨県甲府市 助言 R5.3.22 C0957	株式会社バスコ	R5.3.22 R5.4.30	202737
山梨県	鳴沢村 一部 富士吉田市 一部 静岡県 富士宮市 一部 身延町 一部	砂防計画	数値撮影(デジタル) 同時調整	地上画素寸法20cm 2500 2500	6km <sup>2</sup> 6km <sup>2</sup> 8km <sup>2</sup>	山梨県富士・東部建設事務所 助言 R5.4.6 C0979	アジア航測株式会社	R5.3.1 R5.12.22	202804
山梨県	中央市 一部 南アルプス市 一部 韮崎市 一部	砂防計画	数値図化	2500	25.5km <sup>2</sup>	山梨県中北建設事務所 助言 R5.4.6 C0982	株式会社バスコ	R5.3.8 R5.10.31	202905
長野県	伊那市 一部	砂防計画	用地測量		0.055km <sup>2</sup>	中部地方整備局天竜川上流河川事務所 助言 R4.4.7 C0003	大同コンサルタンツ株式 会社	R3.12.3 R4.6.30	194179
長野県	長和町 全域 青木村 全域 東御市 全域 上田市 全域	固定資産	数値撮影(デジタル) 同時調整	地上画素寸法12cm 1000	905.37km <sup>2</sup> 905.37km <sup>2</sup>	長野県上田市 助言 R4.4.8 C0005	朝日航洋株式会社	R4.4.1 R4.9.30	194184
長野県	岡谷市 一部	基準点管理	復旧測量(基準点)	再設3級	1点	長野県岡谷市 助言 R4.4.15 C0008	株式会社協同コンサル	R4.4.8 R4.5.16	194231
長野県	御代田町 一部	基準点管理	復旧測量(基準点)	移転3級	1点	長野県御代田町 助言 R4.4.25 C0023	株式会社タイオンエンジ ヤ	R4.4.22 R5.5.8	194346
長野県	松本市 一部 上田市 一部 岡谷市 一部 諏訪市 一部 茅野市 一部 立科町 一部 青木村 一部 長和町 一部 下諏訪町 一部 筑北村 一部	森林計画	航空レーザ測量	500	177.66km <sup>2</sup>	林野庁中部森林管理局 助言 R4.5.11 C0041	朝日航洋株式会社	R4.4.29 R4.11.30	194461
長野県	松本市 一部	固定資産	数値撮影(デジタル) 同時調整	地上画素寸法16cm 1000	983.87km <sup>2</sup> 983.87km <sup>2</sup>	長野県松本市 助言 R4.5.11 C0045	株式会社バスコ	R4.4.28 R5.1.31	194503
長野県	大町市 一部	総合計画	数値撮影(デジタル) 同時調整	地上画素寸法16cm 1000	475.67km <sup>2</sup> 475.67km <sup>2</sup>	長野県大町市 助言 R4.5.11 C0046	株式会社こうそく	R4.4.18 R5.3.31	194513
長野県	白馬村 一部	総合計画	数値撮影(デジタル) 同時調整	地上画素寸法16cm 1000	270.78km <sup>2</sup> 270.78km <sup>2</sup>	長野県白馬村 助言 R4.5.11 C0047	株式会社こうそく	R4.4.18 R5.2.28	194515
長野県	松川村 一部	総合計画	数値撮影(デジタル) 同時調整	地上画素寸法16cm 1000	35km <sup>2</sup> 35km <sup>2</sup>	長野県松川村 助言 R4.5.11 C0048	株式会社こうそく	R4.4.20 R4.9.30	194517

都道府県名	測量地域	測量目的	測量種別	縮尺・等級	事業量	測量計画機関(助言番号)	測量作業機関	実施時期	ID
長野県	大鹿村 一部 豊丘村 一部 喬木村 一部 下條村 一部 松川町 一部 飯田市 一部	森林計画	航空レーザ測量	1000	230.02km <sup>2</sup>	長野庁中部森林管理局 助言 R4.5.11 C0050	中日本航空株式会社	R4.3.29 R5.2.27	194523
長野県 岐阜県	阿智村 一部 瑞浪市 一部 恵那市 一部 中津川市 一部 大山町 一部 瀬戸市 一部	森林計画	航空レーザ測量	1000	114.26km <sup>2</sup>	長野庁中部森林管理局 助言 R4.5.11 C0051	中日本航空株式会社	R4.3.29 R4.11.30	194525
長野県	中野市 一部	固定資産	数値撮影(デジタル) 同時調整	地上画素寸法12cm 1000	16.32km <sup>2</sup> 16.32km <sup>2</sup>	長野県下諏訪町 助言 R4.5.11 C0053	株式会社バスコ	R4.4.28 R5.3.24	194529
長野県	中野市 一部	河川計画	基準点測量	2級	11点	北陸地方整備局千曲川河川事務所 助言 R4.5.12 C0067	株式会社平成測量	R4.5.13 R4.7.31	194620
長野県	朝日村 一部	固定資産	数値撮影(デジタル) 同時調整	地上画素寸法12cm 1000	15km <sup>2</sup> 15km <sup>2</sup>	長野県朝日村 助言 R4.5.16 C0070	朝日航洋株式会社	R4.5.12 R4.9.30	194644
長野県	山形村 全域	固定資産	数値撮影(デジタル) 同時調整	地上画素寸法12cm 1000	24.98km <sup>2</sup> 24.98km <sup>2</sup>	長野県山形村 助言 R4.5.16 C0071	朝日航洋株式会社	R4.5.12 R4.9.30	194646
長野県	御代田町 一部	総合計画	復旧測量(基準点)	再設3級	2点	長野県御代田町 助言 R4.5.16 C0075	株式会社タイヨーエンジニア	R4.5.9 R4.6.30	194707
長野県	塩尻市 一部	固定資産	数値撮影(デジタル) 同時調整	地上画素寸法13.3cm 1000	239.04km <sup>2</sup> 239.04km <sup>2</sup>	長野県塩尻市 助言 R4.5.20 C0087	株式会社バスコ	R4.5.16 R5.3.24	194744
長野県	小谷村 一部	砂防計画	航空レーザ測量	500	22km <sup>2</sup>	北陸地方整備局松本砂防事務所 助言 R4.5.30 C0096	国際航業株式会社	R4.5.16 R5.3.17	194833
長野県	岡谷市 全域	固定資産	数値撮影(デジタル) 同時調整	地上画素寸法12cm 1000	85.1km <sup>2</sup> 85.1km <sup>2</sup>	長野県岡谷市 助言 R4.5.30 C0097	株式会社バスコ	R4.5.4 R5.3.24	194835
長野県	中野市 一部	その他	用地測量		0.0375km <sup>2</sup>	北陸地方整備局千曲川河川事務所 助言 R4.5.27 C0103	株式会社日本海コンサルタント	R4.5.27 R4.11.30	194937
長野県	中野市 一部	その他	用地測量		0.0418km <sup>2</sup>	北陸地方整備局千曲川河川事務所 助言 R4.5.27 C0104	株式会社ナカノアイシステム	R4.4.27 R4.11.30	194938
長野県	飯山市 一部	その他	用地測量		0.038km <sup>2</sup>	北陸地方整備局千曲川河川事務所 助言 R4.5.27 C0105	株式会社日本海コンサルタント	R4.4.20 R4.10.31	194939
長野県	飯山市 一部	その他	用地測量		0.0451km <sup>2</sup>	北陸地方整備局千曲川河川事務所 助言 R4.5.27 C0106	株式会社国土開発センター	R4.4.21 R4.10.31	194940
長野県	塩尻市 一部	都市計画	修正測量 修正測量	2500 10000	16.786km <sup>2</sup> 16.786km <sup>2</sup>	長野県塩尻市 助言 R4.6.9 C0120	株式会社こうそく	R4.5.30 R5.1.31	195099
長野県	松川村 全域	都市計画	修正測量 地図編集	2500 10000	23.1km <sup>2</sup> 23.1km <sup>2</sup>	長野県松川村 助言 R4.6.9 C0121	株式会社こうそく	R4.6.10 R5.3.10	195101
長野県	上田市 一部 東御市 全域 喜木村 一部 長和町 全域	砂防計画	航空レーザ測量	500	864.4km <sup>2</sup>	長野県上田建設事務所 助言 R4.6.10 C0128	株式会社かんこう	R4.5.10 R5.1.23	195175
長野県	立科町 一部 御代田町 一部 軽井沢町 一部 佐久市 一部 小諸市 一部	砂防計画	航空レーザ測量	1000	635.9km <sup>2</sup>	長野県佐久建設事務所 助言 R4.6.20 C0136	株式会社バスコ	R4.6.10 R5.1.23	195319
長野県	御代田町 一部	都市計画	基準点測量	2級	1点	長野県御代田町 助言 R4.6.20 C0144	株式会社タイヨーエンジニア	R4.6.20 R4.9.30	195344
長野県	野沢温泉村 全域	総合計画	数値撮影(デジタル) 同時調整 数値図化 既成図数値化 数値図化	地上画素寸法16cm 1000 1000 2500 2500	57.96km <sup>2</sup> 57.96km <sup>2</sup> 1.61km <sup>2</sup> 39.4km <sup>2</sup> 39.4km <sup>2</sup>	長野県野沢温泉村 助言 R4.6.27 C0156	株式会社こうそく	R4.6.20 R5.2.25	195517
長野県	高山村 一部	ほ場整備	基準点測量	3級	6点	長野県長野地域振興局 助言 R4.7.1 C0158	国土監理株式会社	R4.7.1 R4.8.26	195523
長野県	松本市 全域	道路台帳	現地測量(数値地形図作成) 修正測量	1000 1000	15.2km <sup>2</sup> 15.2km <sup>2</sup>	長野県松本市 助言 R4.6.27 C0160	国際航業株式会社	R4.7.4 R5.3.24	195575
長野県	長野市 一部 千曲市 全域 坂城町 全域 小川村 全域	砂防計画	航空レーザ測量	1000	704km <sup>2</sup>	長野県長野建設事務所 助言 R4.7.5 C0178	朝日航洋株式会社	R4.5.20 R5.1.24	195803
長野県	長野市 一部	その他	基準点測量	3級	12点	北陸地方整備局千曲川河川事務所 助言 R4.7.5 C0183	株式会社平成測量	R4.7.1 R4.9.30	195863
長野県	飯田市 一部 松川町 一部 高森町 全域 阿南町 一部 下條村 一部 天龍村 一部 泰阜村 全域 喬木村 全域 豊丘村 全域 大鹿村 一部	砂防計画	航空レーザ測量	1000	854km <sup>2</sup>	長野県飯田建設事務所 助言 R4.7.11 C0191	国際航業株式会社	R4.7.11 R5.2.28	195968
長野県	飯田市 一部 阿南町 一部 阿智村 一部 平谷村 一部 根羽村 全域 下條村 全域 赤木村 全域 天龍村 一部	砂防計画	航空レーザ測量	1000	676.9km <sup>2</sup>	長野県飯田建設事務所 助言 R4.7.11 C0192	株式会社ナカノアイシステム	R4.7.11 R5.2.28	195972
長野県	長野市 一部 須坂市 全域 小布施町 全域 高山村 全域 信濃町 全域 小川村 全域	砂防計画	航空レーザ測量	1000	750km <sup>2</sup>	長野県長野建設事務所 助言 R4.7.12 C0193	アジア航測株式会社	R4.5.20 R5.1.24	196010
長野県	栄村 一部 野沢温泉村 全域 木島平村 一部 山ノ内町 一部 飯山市 全域 中野市 全域	砂防計画	航空レーザ測量	1000	782.8km <sup>2</sup>	長野県北信建設事務所 助言 R4.7.14 C0197	中日本航空株式会社	R4.5.21 R5.1.25	196063
長野県	松本市 一部	都市計画	修正測量 修正測量	2500 10000	206.506km <sup>2</sup> 206.506km <sup>2</sup>	長野県松本市 助言 R4.7.19 C0208	株式会社こうそく	R4.6.30 R5.3.31	196196
長野県	飯島町 一部	砂防計画	航空レーザ測量	500	6.5km <sup>2</sup>	国土交通省国土技術政策総合研究所 助言 R4.7.19 C0210	アジア航測株式会社	R4.5.27 R5.1.31	196202
長野県	飯田市 一部	基準点管理	基準点測量	3級	3点	長野県飯田市 助言 R4.7.25 C0219	公益社団法人長野県公共 備託登記土地家屋調査士 協会	R4.8.1 R5.3.22	196417
長野県	立科町 一部 佐久穂町 一部 北相木村 全域 南相木村 全域 南牧村 全域 川上村 一部 小海町 全域	砂防計画	航空レーザ測量	1000	809.4km <sup>2</sup>	長野県佐久建設事務所 助言 R4.8.17 C0280	国際航業株式会社	R4.8.17 R5.3.10	197174
長野県	松本市 一部	砂防計画	航空レーザ測量	1000	129km <sup>2</sup>	北陸地方整備局松本砂防事務所 助言 R4.8.17 C0281	アジア航測株式会社	R4.8.10 R5.1.16	197176
長野県	飯綱町 一部 信濃町 一部 木島平村 一部 飯山市 一部 中野市 一部 妙高市 一部	砂防計画	航空レーザ測量	1000	120km <sup>2</sup>	北陸地方整備局松本砂防事務所 助言 R4.8.17 C0282	株式会社バスコ	R4.8.10 R5.1.30	197178
新潟県	木曾町 一部 大桑村 一部 木相村 一部 南木曾町 一部 上松町 一部 塩尻市 一部	道路管理	数値撮影(デジタル) 数値図化(同時調整含む)	地上画素寸法9cm 500	141.96km <sup>2</sup> 2.16km <sup>2</sup>	中部地方整備局飯田国道事務所 助言 R4.8.19 C0295	中日本航空株式会社	R4.7.5 R5.3.31	197250
長野県	豊丘村 一部	その他	基準点測量	2級	2点	長野県南信州地域振興局 助言 R4.9.1 C0303	株式会社ナカタ	R2.7.7 R2.12.21	197308
長野県	豊丘村 一部	その他	基準点測量	2級	3点	長野県南信州地域振興局 助言 R4.9.1 C0304	株式会社ゼンシン	R2.7.8 R2.11.24	197309
長野県	岡谷市 一部	基準点管理	復旧測量(基準点)	移転街区多角点	1点	長野県岡谷市 助言 R4.9.7 C0325	株式会社アルプス	R4.8.25 R4.9.30	197546
長野県	塩尻市 一部	土地改良	基準点測量 基準点測量	2級 3級	3点 4点	長野県松本地域振興局 助言 R4.9.7 C0330	株式会社 ミズホエンジニア	R4.8.25 R5.2.28	197557
長野県	長野市 一部	その他	用地測量		0.051km <sup>2</sup>	北陸地方整備局千曲川河川事務所 助言 R4.9.7 C0339	株式会社国土開発センター	R4.6.16 R5.2.28	197675
長野県	長野市 一部	その他	用地測量		0.051km <sup>2</sup>	北陸地方整備局千曲川河川事務所 助言 R4.9.7 C0340	株式会社SIC桑原	R4.6.16 R5.2.28	197678
長野県	長野市 一部	その他	用地測量		0.049km <sup>2</sup>	北陸地方整備局千曲川河川事務所 助言 R4.9.7 C0341	株式会社ナカノアイシステム	R4.6.16 R5.2.28	197682
長野県	長野市 一部	その他	用地測量		0.05km <sup>2</sup>	北陸地方整備局千曲川河川事務所 助言 R4.9.7 C0342	株式会社アルコス	R4.6.16 R5.2.28	197685
長野県	駒ヶ根市 一部	都市計画	数値図化	2500	9km <sup>2</sup>	長野県駒ヶ根市 助言 R4.9.12 C0349	アジア航測株式会社	R4.8.4 R5.3.24	197755
長野県	長野市 一部	ダム計画	航空レーザ測量 航空レーザ測深	1000 1000	1.01km <sup>2</sup> 1.01km <sup>2</sup>	長野県長野建設事務所裾花ダム 管理事務所 助言 R4.9.12 C0361	朝日航洋株式会社	R4.8.17 R5.3.10	197812
長野県	長野市 一部	ダム計画	UAVレーザ測量		0.25km <sup>2</sup>	長野県長野建設事務所裾花ダム 管理事務所 助言 R4.9.12 C0372	株式会社嶺水	R4.8.31 R5.1.25	198010
長野県	松本市 一部	河川管理	基準点測量 水準測量	1級 3級	6点 2点	北陸地方整備局松本砂防事務所 助言 R4.9.13 C0391	株式会社伊藤測量設計	R4.9.14 R5.3.31	198100

都道府県名	測量地域	測量目的	測量種別	縮尺・等級	事業量	測量計画機関(助言番号)	測量作業機関	実施時期	ID
長野県	松本市 一部	砂防計画	基準点測量 UAVレーザ測量 数値図化	3級	5点 0.138km <sup>2</sup> 0.138km <sup>2</sup>	北陸地方整備局松本砂防事務所 助言 R4.9.29 C0405	株式会社伊藤測量設計	R4.8.17 R4.11.25	198233
長野県	軽井沢町 全域	固定資産	数値撮影(デジタル) 同時調整 写真地図作成(デジタルオルソ)	地上画素寸法6cm 500	80.26km <sup>2</sup> 80.26km <sup>2</sup> 75.77km <sup>2</sup>	長野県軽井沢町 助言 R4.10.4 C0412	株式会社バスコ	R4.10.1 R5.3.20	198315
長野県	千曲市 一部	その他	復旧測量(基準点)	再設3級	1点	北陸地方整備局千曲川河川事務所 助言 R4.9.29 C0413	株式会社平成測量	R4.9.19 R4.11.30	198321
長野県	飯綱町 全域	固定資産	数値撮影(デジタル) 同時調整 写真地図作成(デジタルオルソ)	地上画素寸法16cm 1000 1000	75km <sup>2</sup> 75km <sup>2</sup> 75km <sup>2</sup>	長野県飯綱町 助言 R4.10.4 C0432	株式会社共栄測量設計社	R4.7.21 R5.3.17	198635
長野県	長野市 一部	その他	基準点測量	4級	286点	法務省長野地方方法務局 助言 R4.10.4 C0433	公益社団法人長野県公共 嘱託登記士土地家屋調査士 協会	R4.10.1 R5.2.28	198659
長野県	佐久市 一部	土地区画整理	基準点測量	4級	95点	佐久平駅南土地区画整理組合 助言 R4.10.4 C0436	昭和株式会社	R4.10.5 R5.3.31	198675
長野県	岡谷市 一部	基準点管理	復旧測量(基準点)	再設3級	1点	長野県岡谷市 助言 R4.10.7 C0453	株式会社協同コンサル	R4.10.1 R4.10.30	198853
長野県	飯島町 一部	砂防計画	航空レーザ測量	500	9.98km <sup>2</sup>	中部地方整備局天竜川上流河川 事務所 助言 R4.10.7 C0457	アジア航測株式会社	R4.7.26 R5.2.28	198943
長野県	千曲市 全域	固定資産	数値撮影(デジタル) 同時調整 写真地図作成(デジタルオルソ)	地上画素寸法12cm 1000 1000	120km <sup>2</sup> 120km <sup>2</sup> 120km <sup>2</sup>	長野県千曲市 助言 R4.10.7 C0458	株式会社大輝	R4.9.15 R5.2.28	198949
長野県	千曲市 一部 長野市 一部	河川計画	基準点測量 水準測量	2級 3級	8点 7.8km	北陸地方整備局千曲川河川事 務所 助言 R4.10.7 C0461	株式会社平成測量	R4.10.3 R4.12.31	198972
長野県	朝日村 一部	その他	基準点測量	3級	4点	長野県松本地域振興局 助言 R4.10.7 C0465	大成測量設計株式会社	R4.9.7 R5.2.22	199022
長野県	小海町 全域	固定資産	数値撮影(デジタル) 同時調整	地上画素寸法14cm 1000	114.2km <sup>2</sup> 114.2km <sup>2</sup>	長野県小海町 助言 R4.10.11 C0476	朝日航洋株式会社	R4.10.1 R5.3.31	199097
長野県	朝日村 一部	ほ場整備	基準点測量	4級	17点	長野県松本地域振興局 助言 R4.10.26 C0510	株式会社マイクロ	R4.10.3 R5.3.13	199444
長野県	坂城町 一部 安曇野市 一部 千曲市 一部 上田市 一部 松本市 一部 長野市 一部	河川管理	数値撮影(デジタル) 同時調整	地上画素寸法12cm 1000	87.78km <sup>2</sup> 87.78km <sup>2</sup>	北陸地方整備局千曲川河川事 務所 助言 R4.11.4 C0531	株式会社バスコ	R4.10.17 R5.3.10	199637
長野県	朝日村 一部	ほ場整備	基準点測量	4級	10点	長野県松本地域振興局 助言 R4.10.27 C0553	有限会社エンジニアエヌ ティ	R4.9.15 R5.3.13	199852
長野県	生坂村 一部	その他	復旧測量(基準点)	再設3級	1点	関東地方整備局長野国道事務所 助言 R4.11.8 C0585	株式会社伊藤測量設計	R4.10.28 R5.1.31	200080
長野県	佐久穂町 全域	道路台帳	修正測量	1000	0.023km <sup>2</sup>	長野県佐久穂町 助言 R4.11.11 C0596	アジア航測株式会社	R4.10.3 R5.3.31	200165
長野県	中野市 一部	地籍調査	基準点測量	3級	17点	長野県中野市 助言 R4.11.15 C0599	公益社団法人長野県公共 嘱託登記士土地家屋調査士 協会	R4.11.10 R5.3.10	200174
長野県	大町市 一部	都市計画	修正測量 修正測量 修正測量 修正測量 修正測量	1000 2500 5000 2500 10000	8.831km <sup>2</sup> 8.831km <sup>2</sup> 8.831km <sup>2</sup> 169km <sup>2</sup> 169km <sup>2</sup>	長野県大町市 助言 R4.11.22 C0602	株式会社こうそく	R4.10.20 R5.3.31	200179
長野県	長野市 全域	総合計画	数値撮影(デジタル) 同時調整 修正測量 修正測量 修正測量 地籍調査	地上画素寸法8cm 1000 1000 2500 2500 10000	834.81km <sup>2</sup> 834.81km <sup>2</sup> 834.81km <sup>2</sup> 298.4km <sup>2</sup> 834.81km <sup>2</sup>	長野県長野市 助言 R4.11.11 C0603	株式会社バスコ	R4.10.21 R7.6.30	200195
長野県	佐久穂町 全域 北相木村 全域 南相木村 全域 南牧村 全域 川上村 全域 小海町 全域	河川管理	数値撮影(デジタル) 同時調整 写真地図作成(デジタルオルソ) 数値撮影(デジタル) 同時調整 写真地図作成(デジタルオルソ)	地上画素寸法21cm 2500 2500 地上画素寸法18cm 1000 1000	624km <sup>2</sup> 624km <sup>2</sup> 624km <sup>2</sup> 126km <sup>2</sup> 126km <sup>2</sup> 126km <sup>2</sup>	北陸地方整備局千曲川河川事 務所 助言 R4.11.14 C0608	朝日航洋株式会社	R4.11.2 R5.3.17	200219
長野県	大町市 一部 松本市 一部	砂防計画	基準点測量 UAVレーザ測量 数値図化	3級 500	9点 0.174km <sup>2</sup> 0.174km <sup>2</sup>	北陸地方整備局松本砂防事務所 助言 R4.11.15 C0613	株式会社伊藤測量設計	R4.11.14 R4.12.23	200253
長野県	小谷村 一部 白馬村 一部	砂防計画	基準点測量 UAVレーザ測量	3級	5点 0.101km <sup>2</sup>	北陸地方整備局松本砂防事務所 助言 R4.11.25 C0621	株式会社 トクサス	R4.11.11 R5.1.20	200353
長野県	小谷村 一部	砂防計画	基準点測量 UAVレーザ測量	3級	5点 0.006km <sup>2</sup>	北陸地方整備局松本砂防事務所 助言 R4.11.25 C0634	株式会社 トクサス	R4.11.14 R5.1.20	200450
長野県	松川町 一部 中川村 一部	ダム計画	航空レーザ測量	1000	2.56km <sup>2</sup>	中部地方整備局天竜川ダム統合 管理事務所 助言 R4.12.1 C0662	株式会社バスコ	R4.11.21 R5.9.29	200689
長野県	大町市 一部	土地改良	基準点測量 基準点測量	3級 2級	13点 4点	長野県北アルプス地域振興局 助言 R4.12.1 C0672	株式会社アズエンジニア	R4.11.2 R5.7.31	200741
長野県	小諸市 一部	砂防計画	基準点測量	3級	3点	関東地方整備局利根川水系砂防 事務所 助言 R4.12.7 C0687	株式会社伊藤測量設計	R4.11.28 R5.2.28	200809
長野県	軽井沢町 一部	土地改良	基準点測量 基準点測量	3級 4級	6点 50点	長野県佐久地域振興局 助言 R4.12.20 C0711	株式会社日研コンサル	R4.12.1 R5.3.10	201010
長野県	岡谷市 一部	基準点管理	復旧測量(基準点)	再設3級	1点	長野県岡谷市 助言 R4.12.20 C0738	株式会社こうそく	R4.12.12 R5.3.30	201139
長野県	阿南町 一部	道路計画	基準点測量	3級	3点	長野県南信州地域振興局 助言 R4.12.20 C0739	技建開発株式会社	R4.12.20 R5.3.10	201145
長野県	御代田町 一部	総合計画	復旧測量(基準点)	改測2級	1点	長野県御代田町 助言 R4.12.20 C0741	株式会社タイオーエンジニ ヤ	R4.12.1 R5.3.30	201153
長野県	伊那市 一部	ダム計画	航空レーザ測量	500	0.5km <sup>2</sup>	中部地方整備局天竜川ダム統合 管理事務所 助言 R4.12.20 C0760	日本工営都市空間株式会 社	R4.12.7 R5.9.29	201240
長野県	駒ヶ根市 一部	地籍調査	復旧測量(基準点) 復旧測量(基準点)	改測2級 再設3級	3点 4点	長野県駒ヶ根市 助言 R4.12.23 C0801	株式会社ナカタ	R4.11.17 R5.3.15	201531
長野県	諏訪市 一部	その他	基準点測量	2級	3点	長野県諏訪地域振興局 助言 R5.1.4 C0814	技建開発株式会社	R4.11.26 R5.6.30	201596
長野県	駒ヶ根市 一部	地籍調査	復旧測量(基準点)	改測街区三角点	2点	長野県駒ヶ根市 助言 R5.1.10 C0826	株式会社ジッソク	R4.8.1 R4.12.2	201694
長野県	御代田町 一部	総合計画	復旧測量(基準点)	改算3級	1点	長野県御代田町 助言 R5.1.11 C0836	株式会社協同測量社	R5.1.30 R5.3.30	201786
長野県	松本市 一部	砂防計画	基準点測量 UAVレーザ測量 数値図化	3級 500	3点 0.177km <sup>2</sup> 0.177km <sup>2</sup>	北陸地方整備局松本砂防事務所 助言 R5.2.13 C0885	株式会社 AB. do	R4.11.1 R5.5.31	202114
長野県	岡谷市 一部	基準点管理	復旧測量(基準点)	再設3級	1点	長野県岡谷市 助言 R5.2.13 C0901	株式会社アルプス	R5.3.1 R5.4.28	202266
長野県	岡谷市 一部	基準点管理	復旧測量(基準点) 復旧測量(基準点)	再設3級 再設4級	1点 1点	長野県岡谷市 助言 R5.3.10 C0910	株式会社アルプス	R5.3.13 R5.3.31	202342
長野県	軽井沢町 一部	ほ場整備	UAVレーザ測量		0.19km <sup>2</sup>	長野県佐久地域振興局 助言 R5.2.20 C0913	株式会社嶺水	R5.2.10 R5.3.17	202366
長野県	上田市 一部	基準点管理	復旧測量(基準点)	再設2級	1点	長野県上田市 助言 R5.2.20 C0924	株式会社大輝	R5.2.20 R5.3.31	202412
長野県	坂城町 一部	基準点管理	復旧測量(基準点)	再設3級	1点	関東地方整備局長野国道事務所 助言 R5.2.27 C0931	株式会社第一土建コンサル タント	R5.2.27 R5.5.31	202485
長野県	岡谷市 一部	基準点管理	基準点測量	3級	1点	長野県岡谷市 助言 R5.4.6 C0978	株式会社アルプス	R5.3.29 R5.7.31	202873
長野県	富士見町 全域	固定資産	数値撮影(デジタル) 同時調整 写真地図作成(デジタルオルソ)	地上画素寸法16cm 1000 1000	148.76km <sup>2</sup> 148.76km <sup>2</sup> 105.5km <sup>2</sup>	長野県富士見町 助言 R5.4.6 C0980	株式会社 協同測量社	R5.2.24 R5.9.30	202894
長野県	原村 全域	固定資産	数値撮影(デジタル) 同時調整 写真地図作成(デジタルオルソ)	地上画素寸法16cm 1000 1000	148.76km <sup>2</sup> 148.76km <sup>2</sup> 43.26km <sup>2</sup>	長野県原村 助言 R5.4.6 C0981	株式会社 協同測量社	R5.2.24 R5.9.30	202896



北陸地方

都道府県名	測量地域	測量目的	測量種別	縮尺・等級	事業量	測量計画機関(助言番号)	測量作業機関	実施時期	ID
新潟県	新潟市 一部	海岸保全	基準点測量 水準測量(GNSS) 水準測量	3級 3級 3級	20点 1点 4km	北陸地方整備局信濃川下流河川事務所 助言 R4.4.21 D0002	株式会社SKプランニング	R4.5.2 R4.8.31	194312
新潟県	佐渡市 一部	土地改良	基準点測量 基準点測量 現地測量(数値地形図作成)	3級 4級 500	5点 19点 0.0856km <sup>2</sup>	新潟県佐渡地域振興局 助言 R4.5.12 D0006	相互技術 株式会社	R3.3.10 R5.1.31	194441
新潟県	上越市 一部	河川計画	航空レーザー測深	500	2.85km <sup>2</sup>	北陸地方整備局高田河川国道事務所 助言 R4.5.9 D0008	アジア航測株式会社	R4.4.27 R4.8.31	194477
新潟県	湯沢町 一部	固定資産	数値撮影(デジタル) 同時調整 写真地図作成(デジタルオルソ)	地上面素寸法12cm 1000 1000	262.92km <sup>2</sup> 262.92km <sup>2</sup> 130.08km <sup>2</sup>	新潟県湯沢町 助言 R4.5.24 D0013	株式会社バスコ	R4.5.16 R5.3.31	194837
新潟県	南魚沼市 一部	総合計画	数値撮影(デジタル) 同時調整 写真地図作成(デジタルオルソ)	地上面素寸法16cm 1000 1000	404.71km <sup>2</sup> 404.71km <sup>2</sup> 404.71km <sup>2</sup>	新潟県南魚沼市 助言 R4.5.25 D0014	株式会社ナカノアイシステム	R4.4.22 R5.3.31	194841
新潟県	南魚沼市 一部 長岡市 一部	道路管理	数値撮影(デジタル) 同時調整	地上面素寸法9cm 500	0.252km <sup>2</sup> 0.252km <sup>2</sup>	北陸地方整備局長岡国道事務所 助言 R4.5.25 D0015	中日本航空株式会社	R4.3.29 R4.10.31	194852
新潟県	新潟市 一部	道路計画	用地測量		0.0055km <sup>2</sup>	北陸地方整備局新潟国道事務所 助言 R4.5.27 D0016	株式会社ナルサワコンサルタント	R4.4.29 R4.9.30	194885
新潟県	長岡市 一部	都市計画	修正測量	2500	66.12km <sup>2</sup>	新潟県長岡市 助言 R4.6.13 D0021	株式会社バスコ	R4.6.3 R5.1.4	195247
新潟県	十日町市 一部 南魚沼市 一部 湯沢町 一部	その他	航空レーザー測量	1000	228.5km <sup>2</sup>	北陸地方整備局湯沢砂防事務所 助言 R4.6.24 D0027	アジア航測株式会社	R4.5.26 R4.12.6	195484
新潟県	糸魚川市 一部	河川計画	基準点測量	3級	7点	北陸地方整備局高田河川国道事務所 助言 R4.6.22 D0028	株式会社トクサス	R4.3.26 R4.7.15	195497
新潟県	村上市 一部	道路計画	基準点測量	2級	2点	北陸地方整備局新潟国道事務所 助言 R4.7.8 D0029	株式会社ナカノアイシステム	R3.9.17 R3.12.27	195516
新潟県	関川村 一部	砂防計画	基準点測量	2級	3点	北陸地方整備局飯豊山系砂防事務所 助言 R4.6.27 D0032	株式会社平成測量	R4.7.1 R4.10.21	195665
新潟県	津南町 全域	総合計画	数値撮影(デジタル) 同時調整 写真地図作成(デジタルオルソ)	地上面素寸法16cm 1000 1000	205.92km <sup>2</sup> 205.92km <sup>2</sup> 205.92km <sup>2</sup>	新潟県津南町 助言 R4.7.5 D0041	株式会社ナカノアイシステム	R4.5.23 R5.1.27	195885
新潟県	新潟市 一部	地盤変動調査	水準測量	2級	68km	農林水産省北陸農政局信濃川水系土地改良調査管理事務所 助言 R4.7.8 D0043	株式会社新和測量設計事務所	R4.7.1 R5.3.13	195976
新潟県	胎内市 一部	砂防計画	基準点測量 基準点測量	2級 3級	1点 2点	北陸地方整備局飯豊山系砂防事務所 助言 R4.7.22 D0053	株式会社トクサス	R4.7.15 R4.12.14	196083
新潟県	関川村 一部	砂防計画	基準点測量	2級	3点	北陸地方整備局飯豊山系砂防事務所 助言 R4.7.25 D0063	株式会社トクサス	R4.7.25 R4.12.14	196278
新潟県	新発田市 一部	土地改良	基準点測量 基準点測量 その他	3級 4級 一筆地測量	27点 169点 9.65km <sup>2</sup>	新潟県新発田地域振興局 助言 R4.7.22 D0066	新潟県土地改良事業団体連合会	R4.7.19 R5.3.10	196284
新潟県	新潟市 一部	海岸保全	航空レーザー測深	1000	3.08km <sup>2</sup>	北陸地方整備局信濃川下流河川事務所 助言 R4.7.20 D0067	アジア航測株式会社	R4.8.1 R4.12.20	196312
新潟県	新潟市 一部	その他	水準測量	2級	47km	北陸地方整備局新潟港湾・空港整備事務所 助言 R4.8.1 D0070	株式会社ナカノアイシステム	R4.7.20 R5.2.15	196351
新潟県	長岡市 一部	地盤変動調査	水準測量	2級	22km	新潟県長岡市 助言 R4.7.22 D0071	株式会社新和測量設計事務所	R4.7.19 R5.1.31	196353
新潟県	上越市 一部	地盤変動調査	水準測量 水準測量	1級 2級	7.6km 58km	新潟県上越市 助言 R4.8.2 D0072	株式会社ナカノアイシステム	R4.7.20 R5.2.28	196357
新潟県	村上市 一部 南魚沼市 一部	その他	航空レーザー測量	500	303.4km <sup>2</sup>	新潟県 助言 R4.7.27 D0077	株式会社バスコ	R4.7.19 R5.3.10	196521
新潟県	小千谷市 一部	土地改良	水準測量(GNSS) 水準測量 数値図化	3級 3級 1000	1点 6.7km 2km <sup>2</sup>	新潟県長岡地域振興局 助言 R4.7.27 D0079	株式会社ナカノアイシステム	R4.6.24 R5.1.31	196592
新潟県	五泉市 一部	土地改良	基準点測量 基準点測量 基準点測量 その他	2級 3級 4級 一筆地測量	4点 19点 178点 10.75km <sup>2</sup>	新潟県新潟地域振興局 助言 R4.7.28 D0081	新潟県土地改良事業団体連合会	R4.7.19 R5.3.10	196597
新潟県	小千谷市 一部	ほ場整備	基準点測量 基準点測量 その他 その他 路線測量	3級 4級 100点 0.05km <sup>2</sup> 0.046km <sup>2</sup> 1.063km	15点 103点 0.05km <sup>2</sup> 0.046km <sup>2</sup> 1.063km	新潟県長岡地域振興局 助言 R4.7.28 D0083	大原技術株式会社	R4.6.24 R5.1.31	196601
新潟県	十日町市 一部	ほ場整備	基準点測量 基準点測量 その他	2級 4級 換地図1/500	3点 33点 0.145km <sup>2</sup>	新潟県十日町地域振興局 助言 R4.8.9 D0086	株式会社宮内測量設計事務所	R4.8.10 R5.2.28	196777
新潟県	十日町市 一部	ほ場整備	基準点測量 基準点測量 その他	2級 4級 確定測量図	5点 60点 0.2km <sup>2</sup>	新潟県十日町地域振興局 助言 R4.8.9 D0087	苗圃建設サービス株式会社	R4.8.10 R5.2.28	196781
新潟県	南魚沼市 一部	土地改良	基準点測量 基準点測量 その他	3級 4級 一筆地測量	15点 70点 0.16km <sup>2</sup>	新潟県南魚沼地域振興局 助言 R4.8.2 D0091	新潟県土地改良事業団体連合会	R4.8.4 R5.3.9	196844
新潟県	南魚沼市 一部 阿賀野市 一部 妙高市 一部 新発田市 一部 長岡市 一部 新潟市 一部	地盤変動調査	水準測量 水準測量	1級 2級	101km 12km	新潟県 助言 R4.8.4 D0097	株式会社新和測量設計事務所	R4.7.21 R5.1.6	196965
新潟県	新潟市 一部	地盤変動調査	水準測量 水準測量	1級 2級	56km 70km	新潟県新潟市 助言 R4.8.5 D0099	株式会社ナカノアイシステム	R4.8.15 R5.2.22	196976
新潟県	阿賀野市 一部	土地改良	基準点測量 基準点測量 基準点測量 その他	2級 3級 4級 一筆地測量	4点 7点 84点 0.47km <sup>2</sup>	新潟県新発田地域振興局 助言 R4.8.5 D0100	新潟県土地改良事業団体連合会	R4.8.5 R5.1.10	196978
新潟県	柏崎市 一部 妙高市 一部 上越市 一部 富山県 富山市 一部 津川市 一部 上市町 一部	道路管理	MMS計測 MMS計測	500 移動取得及びデータ処理	76.36km 2.92km	北陸地方整備局北陸技術事務所 助言 R4.8.18 D0103	株式会社ナカノアイシステム	R4.7.29 R5.2.24	197091
新潟県	柏崎市 一部	土地改良	基準点測量 基準点測量 基準点測量 その他	2級 3級 4級 一筆地測量	9点 11点 190点 0.5km <sup>2</sup>	新潟県柏崎地域振興局 助言 R4.8.18 D0106	新潟県土地改良事業団体連合会	R4.8.22 R5.3.10	197102
新潟県	柏崎市 一部	土地改良	基準点測量 基準点測量 基準点測量 その他	2級 3級 4級 一筆地測量	3点 6点 100点 0.33km <sup>2</sup>	新潟県柏崎地域振興局 助言 R4.8.10 D0107	新潟県土地改良事業団体連合会	R4.8.22 R5.3.10	197104
新潟県	燕市 全域	総合計画	数値撮影(デジタル) 同時調整 写真地図作成(デジタルオルソ)	地上面素寸法15cm 1000 1000	110.94km <sup>2</sup> 110.94km <sup>2</sup> 110.94km <sup>2</sup>	新潟県燕市 助言 R4.8.23 D0117	株式会社オリス	R4.7.25 R5.3.31	197460
新潟県	南魚沼市 一部	土地改良	基準点測量 基準点測量 基準点測量 その他	2級 3級 4級 一筆地測量	4点 10点 97点 0.24km <sup>2</sup>	新潟県南魚沼地域振興局 助言 R4.8.26 D0119	新潟県土地改良事業団体連合会	R4.8.29 R5.3.10	197530
新潟県	魚沼市 一部	土地改良	基準点測量 基準点測量 その他	4級 一筆地測量	136点 0.29km <sup>2</sup>	新潟県魚沼地域振興局 助言 R4.8.30 D0121	新潟県土地改良事業団体連合会	R4.8.10 R5.3.13	197571
新潟県	十日町市 一部	基準点管理	基準点測量	3級	1点	新潟県十日町市 助言 R4.8.30 D0122	株式会社 十測	R4.9.1 R4.10.31	197576
新潟県	糸魚川市 一部	ほ場整備	基準点測量 基準点測量 基準点測量 その他	2級 3級 4級 一筆地測量	4点 10点 100点 0.137km <sup>2</sup>	新潟県糸魚川地域振興局 助言 R4.9.5 D0125	新潟県土地改良事業団体連合会	R4.8.22 R5.1.16	197688
新潟県	妙高市 一部 高岡市 一部 南砺市 一部 砺波市 一部 金沢市 一部	道路管理	MMS計測	500	6.8km	北陸地方整備局 助言 R4.9.1 D0130	国際航業株式会社	R4.9.1 R5.3.31	197844
石川県	新発田市 一部	地盤変動調査	水準測量	2級	11km	新潟県新発田市 助言 R4.9.5 D0135	有限会社富永設計	R4.8.19 R5.3.10	197941

都道府県名	測量地域	測量目的	測量種別	縮尺・等級	事業量	測量計画機関(助言番号)	測量作業機関	実施時期	ID
新潟県	出雲崎町 一部	土地改良	基準点測量 基準点測量 基準点測量 その他	2級 3級 4級 一筆地測量	3点 6点 49点 0.13km <sup>2</sup>	新潟県長岡地域振興局 助言 R4.9.7 D0136	新潟県土地改良事業団体 連合会	R4.9.1 R5.3.10	197944
新潟県	糸魚川市 一部	砂防計画	基準点測量 UAVレーザ測量	3級 500	4点 0.24km <sup>2</sup>	北陸地方整備局松本砂防事務所 助言 R4.9.14 D0146	株式会社トクサス	R4.9.5 R4.11.25	198153
新潟県	新潟市 一部	土地区画整理	基準点測量 基準点測量 基準点測量	2級 3級 4級	2点 4点 6点	高川東土地区画整理組合 助言 R4.9.14 D0152	株式会社総合都市開発	R4.9.20 R4.12.23	198210
新潟県	佐渡市 一部	その他	基準点測量 基準点測量 基準点測量 その他	3級 3級 4級	6点 25点	新潟県佐渡地域振興局 助言 R4.9.30 D0156	相互技術 株式会社	R4.9.25 R5.3.10	198488
新潟県	佐渡市 一部	土地改良	基準点測量 基準点測量 基準点測量 その他	2級 3級 4級 一筆地測量	3点 4点 40点 0.13km <sup>2</sup>	新潟県佐渡地域振興局 助言 R4.9.30 D0157	新潟県土地改良事業団体 連合会	R4.9.14 R5.3.15	198736
新潟県	佐渡市 一部	土地改良	基準点測量 基準点測量 基準点測量 その他	2級 3級 4級 一筆地測量	5点 7点 75点 0.368km <sup>2</sup>	新潟県佐渡地域振興局 助言 R4.9.30 D0158	新潟県土地改良事業団体 連合会	R4.9.14 R5.3.15	198738
新潟県	三条市 一部	道路計画	復旧測量(基準点)	座標補正1級	3点	北陸地方整備局長岡国道事務所 助言 R4.9.30 D0159	株式会社SKプランニング	R4.9.20 R4.12.22	198745
新潟県	新潟市 一部	その他	基準点測量	4級	267点	法務省新潟地方務局 助言 R4.10.4 D0162	株式会社 大成測量設計 事務所	R4.10.1 R6.1.26	198773
新潟県	新発田市 一部	下水道計画	数値撮影(デジタル) 同時調整 数値図化	地上画素寸法8cm 500 500	16.5km <sup>2</sup> 16.5km <sup>2</sup> 1.12km <sup>2</sup>	新潟県新発田市 助言 R4.9.30 D0164	株式会社ナカノアイシステ ム	R4.9.30 R5.3.10	198799
新潟県	三条市 一部	都市計画	数値図化	2500	2.61km <sup>2</sup>	新潟県三条市 助言 R4.10.5 D0166	朝日航洋株式会社	R4.8.17 R5.3.4	198803
新潟県	阿賀野市 一部	河川管理	UAVレーザ測量	500	0.1km <sup>2</sup>	北陸地方整備局阿賀野川河川事 務所 助言 R4.10.6 D0172	株式会社ナカノアイシステ ム	R4.10.3 R5.3.17	198993
新潟県	南魚沼市 一部	地盤変動調査	水準測量	2級	27km	新潟県南魚沼市 助言 R4.10.11 D0178	株式会社新和測量設計事 務所	R4.10.3 R4.12.28	199095
新潟県	長岡市 一部	森林計画	航空レーザ測量	500	56km <sup>2</sup>	新潟県長岡市 助言 R4.10.12 D0185	アジア航測株式会社	R4.10.12 R5.3.31	199256
新潟県	糸魚川市 一部	総合計画	数値撮影(デジタル) 同時調整 写真地図作成(デジタルオルソ)	地上画素寸法18cm 1000 1000	676.24km <sup>2</sup> 676.24km <sup>2</sup> 676.24km <sup>2</sup>	新潟県糸魚川市 助言 R4.10.12 D0186	株式会社ナカノアイシステ ム	R4.10.5 R5.1.31	199258
新潟県	魚沼市 一部	砂防計画	基準点測量	2級	3点	北陸地方整備局湯沢砂防事務所 助言 R4.10.17 D0191	株式会社トクサス	R4.10.18 R5.2.6	199433
新潟県	妙高市 一部	ほ場整備	基準点測量 基準点測量 基準点測量 その他	2級 3級 4級 一筆地測量	7点 13点 136点 0.688km <sup>2</sup>	新潟県上越地域振興局 助言 R4.10.20 D0193	新潟県土地改良事業団体 連合会	R4.10.17 R5.1.10	199542
新潟県	糸魚川市 一部	河川計画	航空レーザ測深	500	11.2km <sup>2</sup>	北陸地方整備局高田河川国道事 務所 助言 R4.10.24 D0198	アジア航測株式会社	R4.10.24 R5.2.27	199683
新潟県	新潟市 一部	都市計画	修正測量	2500	24km <sup>2</sup>	新潟県新潟市 助言 R4.10.24 D0203	株式会社バスコ 新潟支 店	R4.10.19 R5.3.15	199755
新潟県	長岡市 一部 見附市 一部	砂防計画	数値図化	2500	20.03km <sup>2</sup>	新潟県長岡地域振興局 助言 R4.11.7 D0217	株式会社オリス	R4.10.7 R5.1.31	200227
新潟県	燕市 一部	道路計画	その他 その他 その他	境界測量 境界点間測量 用地実測図原図作成	0.055km <sup>2</sup> 0.055km <sup>2</sup> 0.055km <sup>2</sup>	北陸地方整備局新潟国道事務所 助言 R4.11.29 D0234	白根測量設計株式会社	R4.10.19 R5.3.20	200804
新潟県	上越市 一部	河川計画	数値図化	1000	3.3km <sup>2</sup>	北陸地方整備局高田河川国道事 務所 助言 R4.11.29 D0235	株式会社平成測量	R4.8.25 R5.2.28	200816
新潟県	長岡市 一部	道路台帳	MMS計測 数値図化 数値図化	500 1000 2500	2.42km <sup>2</sup> 1.22km <sup>2</sup> 1.22km <sup>2</sup>	新潟県長岡市 助言 R4.12.22 D0248	株式会社バスコ	R4.10.15 R5.3.24	201449
新潟県	長岡市 一部	道路台帳	MMS計測 数値図化 数値図化	500 1000 2500	0.44km <sup>2</sup> 0.44km <sup>2</sup> 0.44km <sup>2</sup>	新潟県長岡市 助言 R4.12.22 D0254	株式会社バスコ	R4.10.15 R4.12.28	201577
新潟県	見附市 一部	道路台帳	MMS計測 修正測量 修正測量	500 500 1000	10.55km <sup>2</sup> 4.21km <sup>2</sup> 4.21km <sup>2</sup>	新潟県見附市 助言 R4.12.22 D0256	株式会社バスコ	R4.10.15 R5.3.9	201607
新潟県	阿賀野市 一部 五泉市 一部 新潟市 一部	河川管理	数値図化	2500	30km <sup>2</sup>	北陸地方整備局阿賀野川河川事 務所 助言 R5.1.17 D0263	アジア航測株式会社	R4.12.16 R5.3.22	201802
新潟県	新潟市 一部	都市計画	MMS計測	500	3.6km <sup>2</sup>	新潟県新潟市 助言 R5.1.17 D0264	株式会社ナカノアイシステ ム	R4.5.10 R5.3.15	201819
新潟県	新発田市 一部	土地改良	その他 その他 その他	境界測量 境界点間測量 用地実測図の作成	0.0005km <sup>2</sup> 0.0005km <sup>2</sup> 0.0005km <sup>2</sup>	農林水産省北陸農政局加治川二 期農業水利事業所 助言 R5.1.17 D0267	株式会社新和測量設計事 務所	R4.9.1 R5.1.27	201959
新潟県	阿賀野市 一部	土地改良	基準点測量 基準点測量 基準点測量 その他	2級 3級 4級 一筆地測量	2点 7点 60点 0.308km <sup>2</sup>	上江端前地区土地改良共同施行 助言 R5.2.10 D0270	新潟県土地改良事業団体 連合会	R5.2.6 R5.12.15	202098
新潟県	五泉市 一部 阿賀野市 一部 阿賀町 一部	河川管理	航空レーザ測量	1000	77km <sup>2</sup>	北陸地方整備局阿賀野川河川事 務所 助言 R5.2.1 D0272	株式会社ナカノアイシステ ム	R4.10.13 R5.3.17	202177
新潟県	佐渡市 一部	ほ場整備	基準点測量 基準点測量	3級 4級	8点 28点	新潟県佐渡地域振興局 助言 R5.2.8 D0275	相互技術 株式会社	R5.2.20 R5.8.31	202284
新潟県	糸魚川市 一部	基準点管理	復旧測量(基準点)	再設3級	1点	新潟県糸魚川地域振興局 助言 R5.3.24 D0285	株式会社SIC薬原	R5.4.10 R5.4.28	202809
新潟県	新潟市 一部	土地区画整理	基準点測量 基準点測量	2級 3級	2点 6点	蒲川土地区画整理組合 助言 R5.3.24 D0286	株式会社都計	R5.4.1 R5.12.31	202824
富山県	富山市 一部	道路計画	用地測量		0.0402km <sup>2</sup>	北陸地方整備局富山河川国道事 務所 助言 R4.5.12 D0009	株式会社 新日本コンサル タント	R4.3.18 R4.9.30	194589
富山県	射水市 全域 南砺市 一部 小矢部市 全域 砺波市 全域 高岡市 全域	固定資産	数値撮影(デジタル) 同時調整 数値撮影(デジタル) 同時調整 写真地図作成(デジタルオルソ) 写真地図作成(デジタルオルソ)	地上画素寸法10cm 500 地上画素寸法20cm 1000 500 1000	371.04km <sup>2</sup> 371.04km <sup>2</sup> 581.76km <sup>2</sup> 581.76km <sup>2</sup> 371.04km <sup>2</sup> 581.76km <sup>2</sup>	富山県高岡市 助言 R4.5.27 D0017	株式会社ナカノアイシステ ム	R4.4.22 R5.2.28	194920
富山県	黒部市 一部	ほ場整備	基準点測量	2級	6点	富山県新川農林振興センター 助言 R4.6.2 D0018	富山県土地改良事業団体 連合会	R4.5.30 R5.3.31	194928
富山県	黒部市 一部	ほ場整備	基準点測量 基準点測量	2級 4級	15点 80点	富山県新川農林振興センター 助言 R4.6.6 D0019	富山県土地改良事業団体 連合会	R4.6.13 R6.3.31	195069
富山県	富山市 一部	土地改良	基準点測量 基準点測量 用地測量	3級 4級	4点 60点 0.0409km <sup>2</sup>	農林水産省北陸農政局水橋農地 整備事業所 助言 R4.6.16 D0022	株式会社 雄川コンサル タンツ	R4.6.16 R5.3.10	195330
富山県	富山市 一部	土地改良	基準点測量 基準点測量 用地測量	3級 4級	5点 93点 0.0376km <sup>2</sup>	農林水産省北陸農政局水橋農地 整備事業所 助言 R4.6.16 D0023	株式会社上智	R4.6.16 R5.2.13	195333
富山県	富山市 一部	土地改良	基準点測量 基準点測量 用地測量	3級 4級	12点 58点 0.0234km <sup>2</sup>	農林水産省北陸農政局水橋農地 整備事業所 助言 R4.6.22 D0024	株式会社協和	R4.6.22 R5.1.30	195340
富山県	上市町 一部	土地改良	基準点測量 基準点測量 用地測量	3級 4級	15点 50点 0.0221km <sup>2</sup>	農林水産省北陸農政局水橋農地 整備事業所 助言 R4.6.22 D0025	北建コンサル株式会社	R4.6.22 R4.11.30	195342
富山県	富山市 一部 立山町 一部	砂防計画	航空レーザ測量	1000	368km <sup>2</sup>	北陸地方整備局立山砂防事務所 助言 R4.6.29 D0035	株式会社バスコ	R4.6.14 R5.2.28	195697
富山県	南砺市 一部	ダム計画	UAVレーザ測量 地上レーザ測量(三次元点群)		0.171km <sup>2</sup> 0.171km <sup>2</sup>	北陸地方整備局利賀ダム工事業 務所 助言 R4.7.5 D0036	北建コンサル株式会社	R4.3.11 R5.2.28	195699
富山県	朝日町 一部	その他	基準点測量 基準点測量	2級 3級	4点 6点	富山県新川農林振興センター 助言 R4.7.7 D0040	株式会社上智	R4.7.4 R4.9.30	195877
富山県	砺波市 一部	土地改良	基準点測量	2級	8点	富山県砺波農林振興センター 助言 R4.7.13 D0046	株式会社上智	R4.7.4 R4.9.30	195985
富山県	魚津市 一部	ほ場整備	基準点測量 基準点測量 その他 路線測量	3級 4級 現地測量	3点 15点 0.011km <sup>2</sup> 1.08km	富山県新川農林振興センター 助言 R4.7.19 D0054	新和設計株式会社	R4.7.4 R5.2.17	196086
富山県	射水市 一部	都市計画	基準点測量 基準点測量 用地測量	3級 4級	3点 11点 0.02km <sup>2</sup>	富山県射水市 助言 R4.7.26 D0055	株式会社上智	R4.7.26 R5.7.31	196088
富山県	黒部市 一部	土地改良	基準点測量 基準点測量	2級 3級	4点 13点	富山県新川農林振興センター 助言 R4.7.20 D0058	株式会社 雄川コンサル タンツ	R4.7.11 R5.2.7	196210

都道府県名	測量地域	測量目的	測量種別	縮尺・等級	事業量	測量計画機関(助言番号)	測量作業機関	実施時期	ID
富山県	高岡市 一部	都市計画	修正測量	2500	0.003km <sup>2</sup>	富山県高岡市助言 R4.7.20 D0059	株式会社国土開発センター	R4.8.8 R5.2.24	196213
富山県	南砺市 一部	ダム計画	基準点測量 基準点測量	2級 3級	2点 1点	北陸地方整備局利賀ダム工事事務所助言 R4.7.20 D0061	株式会社上智	R4.7.11 R4.11.30	196230
富山県	小矢部市 一部	ほ場整備	基準点測量	3級	15点	富山県高岡農林振興センター助言 R4.7.20 D0062	株式会社 雄川コンサルタンツ	R4.6.16 R4.10.14	196275
富山県	砺波市 一部	土地改良	基準点測量	3級	5点	富山県砺波農林振興センター助言 R4.7.25 D0065	株式会社 雄川コンサルタンツ	R4.6.23 R5.2.17	196282
富山県	水見市 一部	ほ場整備	基準点測量	3級	18点	富山県高岡農林振興センター助言 R4.8.4 D0069	株式会社協和	R4.6.16 R5.1.27	196347
富山県	富山市 一部	砂防計画	基準点測量 基準点測量 UAVレーザ測量 数値図化	3級 4級 500	6点 28点 0.25km <sup>2</sup> 0.25km <sup>2</sup>	北陸地方整備局立山砂防事務所助言 R4.7.27 D0078	株式会社明和	R4.7.13 R4.12.28	196528
富山県	南砺市 一部	ダム計画	用地測量		0.01km <sup>2</sup>	北陸地方整備局利賀ダム工事事務所助言 R4.7.28 D0080	北建コンサル株式会社	R4.6.20 R4.10.31	196596
富山県	南砺市 一部	土地改良	基準点測量	3級	41点	富山県砺波農林振興センター助言 R4.7.28 D0082	株式会社 雄川コンサルタンツ	R4.7.19 R4.12.21	196599
富山県	富山市 一部	土地改良	基準点測量 基準点測量 用地測量 その他	3級 4級 その他	12点 54点 0.0131km <sup>2</sup>	農林水産省北陸農政局水橋農地整備事務所助言 R4.8.4 D0085	株式会社国土開発センター	R4.8.4 R5.3.10	196759
富山県	入善町 一部 黒部市 一部	その他	基準点測量 基準点測量 基準点測量	2級 3級	5点 1点	北陸地方整備局富山河川国道事務所助言 R4.8.1 D0088	北陸コンサルタント株式会社	R4.7.20 R4.9.30	196814
富山県	南砺市 一部	ほ場整備	基準点測量	3級	15点	富山県砺波農林振興センター助言 R4.8.1 D0089	株式会社協和	R4.7.19 R5.1.31	196837
富山県	南砺市 一部	ほ場整備	基準点測量	3級	23点	富山県砺波農林振興センター助言 R4.8.1 D0090	株式会社協和	R4.7.19 R5.1.31	196840
富山県	水見市 一部	その他	基準点測量 基準点測量 その他 路線測量	3級 4級	2点 8点 0.035km <sup>2</sup> 0.15km <sup>2</sup>	富山県高岡農林振興センター助言 R4.8.18 D0093	朝日コンサルタンツ株式会社	R4.7.19 R5.3.15	196866
富山県	魚津市 一部	固定資産	数値撮影(デジタル) 同時調整 写真地図作成(デジタルオルソ)	地上画素寸法20cm	149.3km <sup>2</sup> 1000 149.3km <sup>2</sup>	富山県魚津市助言 R4.8.8 D0098	株式会社オリス	R4.7.12 R4.12.9	196970
富山県	朝日町 一部 水見市 一部	道路計画	数値撮影(デジタル) 数値図化(同時調整含む) 航空レーザ測量	1000 1000 1000	33.8km <sup>2</sup> 10.715km <sup>2</sup> 8.3km <sup>2</sup>	北陸地方整備局富山河川国道事務所助言 R4.8.18 D0102	株式会社バスコ	R4.7.15 R5.2.28	197089
富山県	富山市 一部	道路計画	用地測量		0.0107km <sup>2</sup>	北陸地方整備局富山河川国道事務所助言 R4.8.9 D0105	株式会社国土開発センター	R4.7.8 R5.1.10	197099
富山県	富山市 一部	道路計画	用地測量		0.04km <sup>2</sup>	北陸地方整備局富山河川国道事務所助言 R4.8.18 D0108	北陸コンサルタント株式会社	R4.3.25 R4.9.30	197147
富山県	富山市 一部	道路計画	用地測量		0.06km <sup>2</sup>	北陸地方整備局富山河川国道事務所助言 R4.8.10 D0109	株式会社日本海コンサルタンツ	R4.6.18 R5.1.31	197150
富山県	富山市 一部	道路計画	用地測量		0.055km <sup>2</sup>	北陸地方整備局富山河川国道事務所助言 R4.8.18 D0110	株式会社上智	R4.3.16 R4.9.30	197151
富山県	立山町 一部	砂防計画	基準点測量 復旧測量(基準点) 復旧測量(基準点) 復旧測量(基準点) 水準測量	3級 座標補正1級 座標補正3級 改測2級 3級	3点 3点 10点 1点 11.5km	北陸地方整備局立山砂防事務所助言 R4.8.23 D0118	北陸コンサルタント株式会社	R4.7.12 R4.9.30	197483
富山県	南砺市 一部	ダム計画	基準点測量	2級	5点	北陸地方整備局利賀ダム工事事務所助言 R4.8.30 D0124	北建コンサル株式会社	R4.9.1 R4.11.30	197686
富山県	高岡市 一部	都市計画	数値図化	2500	1.27km <sup>2</sup>	富山県高岡市助言 R4.9.6 D0137	北陸航測株式会社	R4.9.10 R5.3.15	197964
富山県	南砺市 一部	土地改良	基準点測量	2級	3点	富山県砺波農林振興センター助言 R4.9.8 D0141	NTCコンサルタンツ株式会社	R4.8.29 R4.11.30	197974
富山県	黒部市 一部 入善町 一部	河川管理	航空レーザ測深	1000	18km <sup>2</sup>	北陸地方整備局黒部河川事務所助言 R4.9.6 D0142	アジア航測株式会社	R3.9.20 R5.1.31	198033
富山県	水見市 一部	その他	基準点測量 基準点測量 路線測量 用地測量	3級 4級	2点 5点 0.06km <sup>2</sup> 0.0005km <sup>2</sup>	富山県高岡農林振興センター助言 R4.9.7 D0144	朝日コンサルタンツ株式会社	R4.7.19 R5.3.15	198107
富山県	水見市 一部	森林計画	数値撮影(デジタル) 同時調整 数値図化	地上画素寸法10cm	7.05km <sup>2</sup> 1000 0.51km <sup>2</sup>	富山県助言 R4.9.30 D0163	アジア航測株式会社	R4.9.16 R5.3.10	198797
富山県	黒部市 一部	砂防計画	基準点測量 基準点測量 UAVレーザ測量	1級 2級	1点 5点 0.75km <sup>2</sup>	北陸地方整備局黒部河川事務所助言 R4.10.5 D0169	株式会社バスコ	R4.9.28 R5.1.31	198894
富山県	南砺市 一部	ダム計画	基準点測量 用地測量	3級	3点 0.01km <sup>2</sup>	北陸地方整備局利賀ダム工事事務所助言 R4.10.6 D0175	株式会社 新日本コンサルタンツ	R4.10.11 R5.2.28	199033
富山県	射水市 一部 砺波市 一部 高岡市 一部	その他	数値撮影(デジタル) 同時調整 数値図化	地上画素寸法18cm	89km <sup>2</sup> 2500 2500 32km <sup>2</sup>	北陸地方整備局富山河川国道事務所助言 R4.10.18 D0188	中日本航空株式会社	R4.9.28 R5.3.24	199333
富山県	立山町 一部 富山市 一部	砂防計画	基準点測量 UAVレーザ測量 数値図化	4級 500	99点 0.5km <sup>2</sup> 0.5km <sup>2</sup>	北陸地方整備局立山砂防事務所助言 R4.10.24 D0192	株式会社明和	R4.10.11 R5.1.31	199480
富山県	射水市 一部 南砺市 一部 小矢部市 一部 高岡市 一部	河川管理	数値撮影(デジタル) 同時調整 数値図化	1000 1000 2500	113km <sup>2</sup> 113km <sup>2</sup> 33.4km <sup>2</sup>	北陸地方整備局富山河川国道事務所助言 R4.10.24 D0196	株式会社バスコ	R4.9.28 R5.3.24	199590
富山県	水見市 一部	その他	航空レーザ測量	1000	230km <sup>2</sup>	富山県助言 R4.10.24 D0199	アジア航測株式会社	H30.8.6 H31.3.15	199711
富山県	立山町 一部 富山市 一部	砂防計画	基準点測量 水準測量 UAVレーザ測量 数値図化	2級 3級 1000	1点 2.4km 1.08km <sup>2</sup> 1.08km <sup>2</sup>	北陸地方整備局立山砂防事務所助言 R4.10.31 D0200	株式会社平成測量	R4.9.30 R5.3.24	199733
富山県	立山町 一部 富山市 一部	砂防計画	基準点測量 その他 数値図化	4級 1000 1000	116点 1.617km <sup>2</sup> 1.617km <sup>2</sup>	北陸地方整備局立山砂防事務所助言 R4.10.31 D0201	北陸コンサルタント株式会社	R4.9.30 R5.3.24	199738
富山県	富山市 一部 立山町 一部	砂防計画	基準点測量 UAVレーザ測量 数値図化	4級 1000	10点 0.99km <sup>2</sup> 0.99km <sup>2</sup>	北陸地方整備局立山砂防事務所助言 R4.10.31 D0204	アジア航測株式会社	R4.9.30 R5.3.17	199789
富山県	富山市 一部 立山町 一部	砂防計画	基準点測量 基準点測量 水準測量 UAVレーザ測量 数値図化	2級 4級 3級 1000	3点 84点 3.1km <sup>2</sup> 1.27km <sup>2</sup> 1.27km <sup>2</sup>	北陸地方整備局立山砂防事務所助言 R4.10.31 D0205	北建コンサル株式会社	R4.9.30 R5.3.24	199795
富山県	立山町 一部 富山市 一部	砂防計画	基準点測量 水準測量(GNSS) 水準測量	2級 3級 3級	1点 1点 9.4km	北陸地方整備局立山砂防事務所助言 R4.10.27 D0207	北陸コンサルタント株式会社	R4.10.11 R4.10.31	199799
富山県	富山市 一部	その他	基準点測量	4級	324点	法務省富山地方務局助言 R4.11.16 D0223	株式会社 寺島コンサルタンツ	R4.11.20 R5.2.28	200444
富山県	水見市 全域	固定資産	数値撮影(デジタル) 同時調整 写真地図作成(デジタルオルソ)	地上画素寸法12cm	230.54km <sup>2</sup> 1000 230.54km <sup>2</sup>	富山県水見市助言 R4.11.22 D0226	株式会社バスコ	R4.11.14 R5.3.10	200572
富山県	南砺市 一部	土地改良	基準点測量	3級	5点	富山県砺波農林振興センター助言 R4.11.30 D0238	株式会社太陽設計	R4.11.24 R5.3.15	200891
富山県	砺波市 一部	その他	基準点測量	3級	4点	北陸地方整備局富山河川国道事務所助言 R4.12.22 D0257	北陸コンサルタント株式会社	R4.12.13 R5.1.27	201609
富山県	富山市 一部 立山町 一部	砂防計画	UAVレーザ測量 数値地形図データの作成	500	0.12km <sup>2</sup> 0.12km <sup>2</sup>	北陸地方整備局立山砂防事務所助言 R5.1.5 D0260	北陸コンサルタント株式会社	R4.10.28 R5.2.28	201732
富山県	富山市 一部	基準点管理	基準点測量	3級	1点	富山県富山市助言 R5.1.5 D0262	株式会社明和	R5.1.24 R5.2.24	201774

都道府県名	測量地域	測量目的	測量種別	縮尺・等級	事業量	測量計画機関(助言番号)	測量作業機関	実施時期	ID
富山県 石川県	小矢部市 一部 中能登町 一部 宝達志水町 一部 津幡町 一部 川北町 一部 野々市市 一部 白山市 一部 かほく市 一部 羽咋市 一部 加賀市 一部 小松市 一部 七尾市 一部 金沢市 一部	道路管理	数値撮影(デジタル) 同時調整 MMS計測	地上画素寸法7cm 500 500	174km <sup>2</sup> 174km <sup>2</sup> 47.3km	北陸地方整備局金沢河川国道事務所 助言 R5.3.3 D0281	日本海航測株式会社	R4.8.27 R5.3.28	202597
石川県	能美市 一部 白山市 一部 加賀市 一部 小松市 一部	海岸保全	航空レーザー測量 航空レーザー測深 航空レーザー測量 航空レーザー測深	1000 1000 5000 5000	8.31km <sup>2</sup> 8.31km <sup>2</sup> 8.31km <sup>2</sup> 8.31km <sup>2</sup>	北陸地方整備局金沢河川国道事務所 助言 R4.4.12 D0001	朝日航洋株式会社	R4.5.9 R4.9.30	194211
石川県	かほく市 一部	道路計画	用地測量		0.021km <sup>2</sup>	北陸地方整備局金沢河川国道事務所 助言 R4.5.9 D0003	株式会社日本海コンサルtant	R4.4.12 R4.12.16	194324
石川県	かほく市 一部	道路計画	用地測量		0.033km <sup>2</sup>	北陸地方整備局金沢河川国道事務所 助言 R4.4.21 D0004	株式会社国土開発センター	R4.4.12 R4.12.16	194327
石川県	輪島市 一部	土地改良	基準点測量 水準測量 路線測量 現地測量(数値地形図作成) 河川測量	3級 3級 250	4点 8.4km 0.06km <sup>2</sup> 2km <sup>2</sup> 0.2km	石川県農能登農林総合事務所 助言 R4.4.28 D0005	日本海測量株式会社	R4.3.3 R4.8.31	194433
石川県	珠洲市 一部	道路計画	基準点測量	3級	4点	石川県農能登土木総合事務所 助言 R4.5.12 D0007	合同会社メジャーメント	R4.4.14 R4.3.31	194468
石川県	白山市 一部	道路計画	用地測量		0.036km <sup>2</sup>	北陸地方整備局金沢河川国道事務所 助言 R4.5.13 D0010	株式会社国土開発センター	R4.3.23 R4.11.30	194634
石川県	白山市 一部	道路計画	用地測量		0.027km <sup>2</sup>	北陸地方整備局金沢河川国道事務所 助言 R4.5.13 D0011	株式会社国土開発センター	R4.3.30 R4.11.15	194635
石川県	加賀市 一部	都市計画	数値撮影(デジタル) 同時調整	地上画素寸法15cm 地上画素寸法15cm	305.9km <sup>2</sup> 305.9km <sup>2</sup>	都市局 都市政策課 助言 R4.5.25 D0012	国際航業株式会社	R4.4.26 R5.3.22	194691
石川県	金沢市 一部	土地区画整理	基準点測量	3級	3点	金沢市近岡町土地区画整理組合 設立準備委員会 助言 R4.6.16 D0020	株式会社日本海コンサルtant	R4.6.6 R4.7.30	195130
石川県	加賀市 一部	道路計画	基準点測量 水準測量 路線測量	3級 3級	3点 2点 0.12km	石川県 助言 R4.6.16 D0026	株式会社 稲垣測量	R4.6.10 R4.7.29	195358
石川県	白山市 一部	砂防計画	基準点測量 基準点測量	2級 4級	3点 23点	北陸地方整備局金沢河川国道事務所 助言 R4.6.24 D0031	株式会社国土開発センター	R4.6.20 R5.1.31	195576
石川県	宝達志水町 一部	土地改良	基準点測量	4級	64点	石川県中能登農林総合事務所 助言 R4.7.1 D0038	羽咋測量設計株式会社	R4.6.23 R4.12.10	195874
石川県	白山市 一部	砂防計画	基準点測量 基準点測量	3級 4級	3点 5点	北陸地方整備局金沢河川国道事務所 助言 R4.7.5 D0039	株式会社国土開発センター	R4.6.27 R5.1.31	195875
石川県	宝達志水町 一部	土地改良	基準点測量 基準点測量	3級 4級	2点 3点	石川県中能登農林総合事務所 助言 R4.7.5 D0042	羽咋測量設計株式会社	R4.6.30 R4.9.30	195921
石川県	白山市 一部	道路計画	用地測量		0.036km <sup>2</sup>	北陸地方整備局金沢河川国道事務所 助言 R4.7.8 D0044	株式会社国土開発センター	R4.7.20 R5.2.28	195982
石川県	白山市 一部	その他	航空レーザー測量	1000	236.25km <sup>2</sup>	北陸地方整備局金沢河川国道事務所 助言 R4.7.8 D0045	アング航測株式会社	R4.6.27 R5.1.31	195983
石川県	七尾市 全域	固定資産	数値撮影(デジタル) 同時調整 写真地形図作成(デジタルオールソ)	地上画素寸法12cm 地上画素寸法12cm 1000	318.29km <sup>2</sup> 318.29km <sup>2</sup> 318.29km <sup>2</sup>	石川県七尾市 助言 R4.7.8 D0048	株式会社ハスコ	R4.7.6 R5.3.31	196043
石川県	白山市 一部	砂防計画	航空レーザー測量 航空レーザー測深	500 500	3.33km <sup>2</sup> 12.04km <sup>2</sup>	北陸地方整備局金沢河川国道事務所 助言 R4.7.8 D0049	株式会社ハスコ	R4.7.1 R5.1.31	196065
石川県	加賀市 一部	道路計画	基準点測量 用地測量	4級	34点 0.0468km <sup>2</sup>	北陸地方整備局金沢河川国道事務所 助言 R4.7.22 D0051	株式会社日本海コンサルtant	R4.7.10 R4.12.9	196080
石川県	加賀市 一部	道路計画	基準点測量	4級	9点	石川県大聖寺土木事務所 助言 R4.7.20 D0052	株式会社小畑設計事務所	R4.7.6 R4.7.29	196082
石川県	金沢市 一部	道路計画	地上レーザー測量(三次元点群) UAV写真測量(三次元点群)	地上画素寸法5cm	0.0035km <sup>2</sup> 0.022km <sup>2</sup>	北陸地方整備局金沢河川国道事務所 助言 R4.7.13 D0057	日本海航測株式会社	R4.6.1 R4.9.16	196141
石川県	穴水町 全域	固定資産	数値撮影(デジタル) 同時調整	地上画素寸法11cm 1000	183.21km <sup>2</sup> 183.21km <sup>2</sup>	石川県穴水町 助言 R4.7.20 D0060	朝日航洋株式会社	R4.7.1 R5.3.31	196218
石川県	金沢市 一部	海岸保全	基準点測量 基準点測量	3級 4級	1点 5点	石川県 助言 R4.7.28 D0064	株式会社北日本ジオグラフィ	R4.6.16 R4.10.28	196280
石川県	金沢市 一部	道路計画	地上レーザー測量(三次元点群)		0.02km <sup>2</sup>	北陸地方整備局金沢河川国道事務所 助言 R4.7.27 D0074	日本海航測株式会社	R4.7.14 R4.12.28	196362
石川県	七尾市 一部 珠洲市 一部 穴水町 一部 中能登町 一部	森林計画	航空レーザー測量	500	492km <sup>2</sup>	石川県 助言 R4.7.27 D0076	朝日航洋株式会社	R4.7.13 R5.2.28	196376
石川県	羽咋市 一部	その他	基準点測量 基準点測量 水準測量	3級 4級 3級	2点 5点 10.9km	石川県中能登農林総合事務所 助言 R4.8.4 D0092	羽咋測量設計株式会社	R4.7.14 R4.12.9	196860
石川県	七尾市 一部	土地改良	基準点測量	4級	92点	石川県中能登農林総合事務所 助言 R4.8.4 D0095	株式会社津田測量 アース測量設計株式会社	R4.7.6 R5.3.24	196953
石川県	七尾市 一部	ほ場整備	基準点測量 基準点測量	3級 4級	1点 106点	石川県中能登農林総合事務所 助言 R4.8.4 D0096	新開測量有限公司 石川都市開発株式会社	R4.6.23 R5.3.24	196955
石川県	金沢市 一部	道路計画	基準点測量	3級	2点	石川県農能登土木総合事務所 助言 R4.8.9 D0101	株式会社テクノマップ	R4.6.17 R4.10.31	197080
石川県	かほく市 一部	ほ場整備	数値図化 水準測量	1000 3級	0.35km <sup>2</sup> 2.3km <sup>2</sup>	石川県農能登土木総合事務所 助言 R4.8.18 D0111	株式会社北日本ジオグラフィ	R4.7.15 R4.10.28	197168
石川県	かほく市 一部	ほ場整備	水準測量 数値図化	3級 1000	5.2km <sup>2</sup> 0.61km <sup>2</sup>	石川県農能登土木総合事務所 助言 R4.8.18 D0112	株式会社テクノマップ	R4.7.25 R4.10.28	197170
石川県	中能登町 一部	ほ場整備	数値図化 水準測量	1000 3級	0.85km <sup>2</sup> 17km	石川県農能登農林総合事務所 助言 R4.8.18 D0114	株式会社テクノマップ	R4.7.25 R4.10.20	197322
石川県	輪島市 一部	ほ場整備	数値図化 水準測量	1000 3級	0.88km <sup>2</sup> 16.5km	石川県農能登農林総合事務所 助言 R4.8.18 D0115	株式会社旭	R4.7.25 R4.10.20	197324
石川県	輪島市 一部	ほ場整備	基準点測量 基準点測量	2級 4級	6点 40点	石川県農能登農林総合事務所 助言 R4.8.26 D0116	株式会社鳥越	R4.8.10 R5.3.24	197331
石川県	七尾市 一部	その他	基準点測量	3級	4点	石川県中能登土木総合事務所 助言 R4.8.30 D0120	石川都市開発株式会社	R4.8.4 R4.10.31	197569
石川県	中能登町 一部	その他	基準点測量	3級	3点	石川県中能登農林総合事務所 助言 R4.8.30 D0123	株式会社地域みらい	R4.8.16 R5.3.24	197679
石川県	中能登町 一部	ほ場整備	基準点測量	3級	7点	石川県中能登農林総合事務所 助言 R4.9.5 D0126	株式会社地域みらい 有限会社北国測量設計	R4.7.25 R4.12.20	197680
石川県	中能登町 一部	その他	基準点測量 水準測量 路線測量 現地測量(数値地形図作成)	3級 3級 3級 250	2点 1点 0.07km <sup>2</sup>	石川県農能登農林総合事務所 助言 R4.9.7 D0127	有限会社武田測量設計事務所	R4.8.10 R4.11.30	197700
石川県	白山市 一部	ほ場整備	水準測量 数値図化	3級 1000	17km 0.46km <sup>2</sup>	石川県石川農林総合事務所 助言 R4.9.1 D0128	株式会社利水社	R4.9.1 R4.12.16	197748
石川県	輪島市 一部	その他	基準点測量 基準点測量	3級 4級	3点 31点	石川県農能登土木総合事務所 助言 R4.9.1 D0131	ティーエースプラン株式会社	R4.8.22 R4.12.9	197881
石川県	白山市 一部	その他	航空レーザー測量	500	18.7km <sup>2</sup>	林野庁近畿中国森林管理局 助言 R4.9.6 D0132	中日本航空株式会社	R4.8.2 R5.1.31	197929
石川県	白山市 一部	その他	基準点測量 基準点測量	2級 4級	5点 39点	北陸地方整備局金沢河川国道事務所 助言 R4.9.5 D0138	株式会社北日本ジオグラフィ	R4.2.22 R5.1.31	197967
石川県	七尾市 一部	ほ場整備	基準点測量 基準点測量 復旧測量(基準点) 復旧測量(基準点)	2級 3級 改測2級 改測3級	3点 7点 3点 1点	石川県中能登農林総合事務所 助言 R4.9.14 D0139	株式会社津田測量 石川都市開発株式会社	R4.7.21 R4.12.20	197969
石川県	七尾市 一部	その他	基準点測量	3級	3点	石川県中能登農林総合事務所 助言 R4.9.5 D0140	石川都市開発株式会社	R4.7.14 R5.3.24	197971
石川県	輪島市 一部	ほ場整備	基準点測量 基準点測量 基準点測量	2級 3級 4級	10点 16点 136点	石川県農能登農林総合事務所 助言 R4.9.7 D0143	株式会社利水社 日本海測量株式会社 有限会社武田測量設計事務所	R4.7.29 R5.3.24	198104
石川県	輪島市 一部	ほ場整備	数値図化 水準測量	1000 3級	0.39km <sup>2</sup> 13km	石川県農能登農林総合事務所 助言 R4.9.14 D0145	株式会社北日本ジオグラフィ	R4.7.22 R4.10.20	198151
石川県	七尾市 一部	土地改良	基準点測量	3級	3点	石川県中能登農林総合事務所 助言 R4.9.13 D0148	株式会社旭	R4.8.1 R5.3.24	198169

都道府県名	測量地域	測量目的	測量種別	縮尺・等級	事業量	測量計画機関(助言番号)	測量作業機関	実施時期	ID
石川県	輪島市 一部	土地改良	基準点測量 水準測量	3級 3級	2点 4km	石川県奥能登農林総合事務所 助言 R4.9.13 D0149	株式会社鳥越	R4.8.10 R4.11.30	198171
石川県	能登町 一部	ほ場整備	基準点測量 基準点測量 基準点測量	2級 3級 4級	7点 11点 124点	石川県奥能登農林総合事務所 助言 R4.9.13 D0150	株式会社鳥越 有限会社武田測量設計事務所 羽咋測量設計株式会社	R4.8.1 R5.3.24	198175
石川県	珠洲市 一部	その他	基準点測量 水準測量 路線測量 現地測量(数値地形図作成)	3級 3級 250	2点 22.9km 0.1km 0.004km <sup>2</sup>	石川県奥能登農林総合事務所 助言 R4.9.30 D0151	有限会社シーベル	R4.8.22 R4.11.30	198177
石川県	羽咋市 一部	ほ場整備	基準点測量 基準点測量	2級 3級	8点 8点	石川県中能登農林総合事務所 助言 R4.9.14 D0153	羽咋測量設計株式会社 株式会社旭	R4.9.12 R4.12.20	198384
石川県	穴水町 一部	河川計画	基準点測量	3級	3点	石川県 助言 R4.9.14 D0154	株式会社鳥越	R4.8.15 R4.12.16	198410
石川県	白山市 一部	ほ場整備	基準点測量 基準点測量	2級 3級	4点 7点	石川県石川農林総合事務所 助言 R4.9.14 D0155	株式会社大扇地理	R4.9.14 R5.1.20	198471
石川県	珠洲市 一部	土地改良	基準点測量 水準測量 路線測量 現地測量(数値地形図作成)	3級 3級 250	2点 5.8km 0.04km 0.0012km <sup>2</sup>	石川県奥能登農林総合事務所 助言 R4.9.30 D0160	株式会社能登開発測量設計センター	R4.9.1 R5.1.31	198764
石川県	白山市 一部	土地改良	基準点測量 水準測量 基準点測量 その他 路線測量	2級 3級 4級 TS等現地測量(レベル500)	6点 6.2km 9点 0.024km <sup>2</sup> 0.49km	石川県石川農林総合事務所 助言 R4.9.30 D0161	株式会社生田測量	R4.9.26 R4.11.30	198770
石川県	川北町 一部 白山市 一部 能美市 一部 小松市 一部	河川管理	航空レーザ測量 航空レーザ測深	1000 1000	19.16km <sup>2</sup> 19.16km <sup>2</sup>	北陸地方整備局金沢河川国道事務所 助言 R4.9.30 D0165	朝日航洋株式会社	R4.9.21 R5.3.31	198801
石川県	かほく市 一部	ほ場整備	基準点測量 基準点測量	2級 3級	4点 5点	石川県奥能登農林総合事務所 助言 R4.10.4 D0167	株式会社利水社	R4.9.22 R5.3.17	198866
石川県	かほく市 一部	ほ場整備	基準点測量 基準点測量	2級 3級	5点 9点	石川県奥能登農林総合事務所 助言 R4.10.4 D0168	カホク測量設計株式会社	R4.9.22 R5.3.17	198868
石川県	白山市 一部	砂防計画	用地測量		0.035km <sup>2</sup>	北陸地方整備局金沢河川国道事務所 助言 R4.11.17 D0170	株式会社上智	R4.3.10 R4.12.28	198959
石川県	白山市 一部	砂防計画	用地測量		0.06km <sup>2</sup>	北陸地方整備局金沢河川国道事務所 助言 R4.11.17 D0171	株式会社上智	R4.3.15 R4.12.28	198960
石川県	七尾市 一部	その他	基準点測量	3級	3点	石川県中能登土木総合事務所 助言 R4.10.6 D0173	石川都市開発株式会社	R4.8.10 R4.12.20	199024
石川県	津幡町 一部	土地改良	基準点測量	3級	3点	石川県奥能登農林総合事務所 助言 R4.10.6 D0174	株式会社利水社	R4.9.25 R4.10.31	199027
石川県	輪島市 一部	土地改良	基準点測量 その他 確定測量図	4級	20点 0.032km <sup>2</sup>	石川県奥能登農林総合事務所 助言 R4.10.11 D0176	株式会社利水社	R4.9.16 R5.3.24	199036
石川県	加賀市 一部	道路管理	基準点測量	2級	2点	石川県南加賀土木総合事務所 助言 R4.10.11 D0177	株式会社小畑設計事務所	R4.11.11 R4.11.30	199040
石川県	羽咋市 一部	土地改良	基準点測量 基準点測量 水準測量 現地測量(数値地形図作成) 路線測量	3級 4級 3級 250	2点 3点 8.1km 0.004km <sup>2</sup> 0.13km	石川県中能登農林総合事務所 助言 R4.10.11 D0180	有限会社 森平測量	R4.8.31 R4.12.9	199182
石川県	宝達志水町 一部	土地改良	基準点測量 基準点測量 水準測量 現地測量(数値地形図作成) 路線測量	3級 4級 3級 250	2点 5点 13.3km 0.013km <sup>2</sup> 0.1km	石川県中能登農林総合事務所 助言 R4.10.17 D0181	羽咋測量設計株式会社	R4.8.31 R4.12.9	199186
石川県	白山市 一部	砂防計画	用地測量		0.029km <sup>2</sup>	北陸地方整備局金沢河川国道事務所 助言 R4.10.11 D0182	株式会社利水社	R4.6.15 R4.10.28	199190
石川県	白山市 一部	砂防計画	基準点測量 用地測量	3級	3点 0.033km <sup>2</sup>	北陸地方整備局金沢河川国道事務所 助言 R4.10.12 D0183	株式会社利水社	R4.6.21 R4.11.14	199191
石川県	内灘町 一部 津幡町 一部 野々市市 一部 白山市 一部 かほく市 一部 金沢市 一部	地盤変動調査	水準測量	1級	66.7km	石川県 助言 R4.10.12 D0184	セントラル航業株式会社	R4.10.3 R4.12.31	199195
石川県	金沢市 一部	道路台帳	基準点測量	3級	6点	石川県奥能登土木総合事務所 助言 R4.10.12 D0187	株式会社北日本ジオグラフィ	R4.10.3 R4.12.20	199289
石川県	加賀市 一部	その他	基準点測量	3級	2点	石川県 助言 R4.10.17 D0189	株式会社小畑設計事務所	R4.10.20 R4.12.9	199367
石川県	金沢市 一部	道路計画	基準点測量	3級	1点	石川県奥能登土木総合事務所 助言 R4.10.17 D0190	株式会社北日本ジオグラフィ	R4.9.16 R5.2.28	199369
石川県	小松市 一部	道路台帳	基準点測量	2級	7点	石川県南加賀土木総合事務所 助言 R4.10.24 D0194	エービーコンサルタント株式会社	R4.11.13 R5.1.31	199544
石川県	輪島市 一部	道路計画	基準点測量 基準点測量 水準測量	3級 4級 3級	4点 10点 2.7km	石川県奥能登土木総合事務所 助言 R4.10.24 D0197	株式会社鳥越	R4.8.15 R4.12.20	199674
石川県	白山市 一部	土地改良	基準点測量 現地測量(数値地形図作成) 路線測量	4級 500	15点 0.034km <sup>2</sup> 0.8km	石川県石川農林総合事務所 助言 R4.10.24 D0202	エーブルコンサルタント	R4.10.14 R4.11.30	199742
石川県	能美市 一部	その他	基準点測量 基準点測量 水準測量	3級 4級 3級	10点 29点 5.1km	石川県 助言 R4.11.29 D0212	エービーコンサルタント株式会社 株式会社北市コンサルタント	R4.11.1 R4.12.23	199870
石川県	白山市 一部	土地改良	基準点測量 その他 路線測量	4級 TS等現地測量(地図情報レベル500)	16点 0.036km <sup>2</sup> 0.87km	石川県石川農林総合事務所 助言 R4.11.2 D0215	株式会社太陽測地社	R4.10.26 R4.11.30	199939
石川県	金沢市 一部	港湾計画	基準点測量	3級	4点	石川県 助言 R4.11.9 D0218	株式会社利水社	R4.11.7 R5.1.31	200259
石川県	金沢市 一部	その他	用地測量		0.0043km <sup>2</sup>	農林水産省北陸農政局河北潟周辺農地防災事業所 助言 R4.11.9 D0219	株式会社利水社	R4.10.7 R5.2.21	200261
石川県	輪島市 一部	ほ場整備	基準点測量 基準点測量 基準点測量	2級 3級 4級	4点 2点 17点	石川県輪島市 助言 R4.11.16 D0220	株式会社利水社	R4.10.14 R5.5.31	200346
石川県	白山市 一部	ほ場整備	基準点測量	4級	55点	石川県石川農林総合事務所 助言 R4.11.15 D0221	株式会社 山田測量	R4.11.15 R5.1.20	200355
石川県	白山市 一部	河川計画	その他 境界点間測量 用地測量(数値地形図作成)		0.019km <sup>2</sup> 0.019km <sup>2</sup> 0.019km <sup>2</sup>	石川県 助言 R4.11.28 D0225	株式会社加能技研	R4.10.17 R5.9.29	200543
石川県	白山市 一部	その他	航空レーザ測深	1000	9.2km	北陸地方整備局金沢河川国道事務所 助言 R4.11.22 D0227	朝日航洋株式会社	R4.11.16 R5.2.28	200574
石川県	金沢市 一部	その他	基準点測量	4級	224点	法務省金沢地方裁判所 助言 R4.11.22 D0229	株式会社石野測量事務所	R4.11.30 R5.2.28	200653
石川県	七尾市 一部	その他	数値図化	10000	39.26km <sup>2</sup>	石川県七尾市 助言 R4.11.29 D0231	株式会社北日本ジオグラフィ	R4.9.27 R5.3.24	200758
石川県	白山市 一部	ほ場整備	基準点測量 基準点測量	3級 4級	2点 73点	石川県石川農林総合事務所 助言 R4.11.29 D0232	株式会社朝日開発	R4.11.24 R5.3.20	200785
石川県	金沢市 一部	道路計画	基準点測量	4級	4点 12点	北陸地方整備局金沢河川国道事務所 助言 R4.11.29 D0233	日本海航測株式会社	R4.11.24 R4.12.28	200798
石川県	白山市 一部	ほ場整備	基準点測量	4級	50点	石川県石川農林総合事務所 助言 R4.12.7 D0236	株式会社大扇地理	R4.12.7 R5.1.20	200861
石川県	能美市 一部 小松市 一部	道路計画	基準点測量	2級	5点	石川県 助言 R4.11.29 D0237	エービーコンサルタント株式会社	R5.1.10 R5.1.31	200887
石川県	輪島市 一部	土地改良	基準点測量 基準点測量 基準点測量	2級 3級 4級	3点 4点 13点	輪島市土地改良区 助言 R4.11.30 D0239	株式会社旭	R4.7.26 R5.3.31	200897
石川県	川北町 一部 能美市 一部	道路計画	基準点測量	2級	4点	石川県南加賀土木総合事務所 助言 R4.11.30 D0240	株式会社加能技研	R5.1.10 R5.3.9	200911
石川県	川北町 一部	道路計画	基準点測量	2級	2点	石川県 助言 R4.11.30 D0241	株式会社加能技研	R4.9.8 R5.2.28	200915
石川県	珠洲市 一部	道路計画	基準点測量	3級	3点	石川県奥能登土木総合事務所 助言 R4.12.6 D0243	株式会社能登開発測量設計センター	R4.12.1 R5.8.25	201137
石川県	能美市 一部	その他	基準点測量	2級	1点	石川県 助言 R4.12.12 D0244	エービーコンサルタント株式会社	R4.12.12 R5.3.9	201238

都道府県名	測量地域	測量目的	測量種別	縮尺・等級	事業量	測量計画機関(助言番号)	測量作業機関	実施時期	ID
石川県	小松市 一部	その他	UAVレーザ測量		0.03km <sup>2</sup>	石川県南加賀土木総合事務所 助言 R4.12.12 D0245	株式会社北日本ジオグラフィ	R4.10.17 R5.5.31	201259
石川県	加賀市 一部	その他	基準点測量	3級	2点	石川県南加賀土木総合事務所 助言 R4.12.13 D0246	株式会社小畑設計事務所	R5.1.5 R5.3.17	201363
石川県	加賀市 一部	砂防計画	基準点測量	3級	2点	石川県南加賀土木総合事務所 助言 R4.12.13 D0247	株式会社稲垣測量	R5.1.5 R5.5.31	201365
石川県	金沢市 一部	その他	基準点測量	3級	3点	石川県 助言 R4.12.19 D0250	株式会社北日本ジオグラフィ	R4.8.12 R5.3.20	201472
石川県	白山市 一部	砂防計画	UAVレーザ測量		0.742km <sup>2</sup>	北陸地方整備局金沢河川国道事務所 助言 R4.12.22 D0251	株式会社新日本コンサルタント	R4.11.24 R5.2.28	201535
石川県	白山市 一部 小松市 一部	河川管理	基準点測量 基準点測量 水準測量	1級 3級 3級	4点 14点 9.1km	北陸地方整備局金沢河川国道事務所 助言 R4.12.20 D0252	株式会社国土開発センター	R4.12.12 R5.3.17	201539
石川県	白山市 一部	砂防計画	基準点測量 基準点測量	3級 4級	3点 14点	北陸地方整備局金沢河川国道事務所 助言 R4.12.20 D0253	株式会社新日本コンサルタント	R4.11.24 R5.2.28	201545
石川県	志賀町 一部 七尾市 一部	道路計画	数値図化 その他 UAVレーザ測量	1000 1000	2.7km <sup>2</sup> 2.5km <sup>2</sup> 0.2km <sup>2</sup>	石川県中能登土木総合事務所 助言 R4.12.27 D0258	日本海航測株式会社 株式会社テクノマップ	R4.9.30 R5.1.31	201622
石川県	七尾市 一部	その他	数値撮影(デジタル) 同時調整 数値図化	500 500 500	0.89km <sup>2</sup> 0.89km <sup>2</sup> 0.31km <sup>2</sup>	石川県中能登土木総合事務所 助言 R5.1.5 D0259	株式会社旭	R4.11.7 R5.3.10	201665
石川県	小松市 一部	道路計画	基準点測量 基準点測量	2級 3級	2点 7点	石川県小松市 助言 R5.1.5 D0261	株式会社日本海コンサル	R4.12.27 R5.3.31	201768
石川県	金沢市 一部	ほ場整備	基準点測量 基準点測量	3級 4級	6点 72点	石川県中央農林総合事務所 助言 R5.1.17 D0265	株式会社テクノマップ	R4.8.1 R5.3.10	201864
石川県	かほく市 一部	道路計画	境界測量 境界点間測量 その他 その他 用地実測図原図作成	0.012km <sup>2</sup> 0.012km <sup>2</sup> 0.012km <sup>2</sup>	0.012km <sup>2</sup> 0.012km <sup>2</sup> 0.012km <sup>2</sup>	北陸地方整備局金沢河川国道事務所 助言 R5.1.24 D0268	株式会社国土開発センター	R5.1.11 R5.9.15	202023
石川県	小松市 一部	河川計画	基準点測量	2級	3点	石川県南加賀土木総合事務所 助言 R5.1.25 D0269	株式会社稲垣測量	R5.1.24 R5.3.24	202056
石川県	能美市 一部	河川計画	基準点測量	3級	3点	石川県南加賀土木総合事務所 助言 R5.2.3 D0273	エービーコンサルタント株式会社	R5.2.1 R5.3.24	202209
石川県	金沢市 一部	その他	基準点測量	3級	2点	石川県中央農林総合事務所 助言 R5.2.7 D0274	株式会社テクノマップ	R4.10.24 R5.3.31	202270
石川県	珠洲市 一部	道路計画	基準点測量	3級	3点	石川県中能登土木総合事務所 助言 R5.2.14 D0276	日本海測量株式会社	R5.2.2 R5.3.24	202326
石川県	加賀市 一部	都市計画	修正測量	2500	12km <sup>2</sup>	石川県加賀市 助言 R5.2.16 D0278	国際航業株式会社	R5.2.17 R5.3.31	202400
石川県	かほく市 一部	ほ場整備	基準点測量	4級	137点	石川県中央農林総合事務所 助言 R5.2.27 D0280	株式会社長柄測量	R5.2.17 R4.2.25	202522
石川県	かほく市 一部	道路計画	境界測量 境界点間測量 その他 その他 用地実測図原図作成	0.008km <sup>2</sup> 0.008km <sup>2</sup> 0.008km <sup>2</sup>	0.008km <sup>2</sup> 0.008km <sup>2</sup> 0.008km <sup>2</sup>	北陸地方整備局金沢河川国道事務所 助言 R5.3.16 D0283	株式会社国土開発センター	R5.3.16 R5.9.29	202760
石川県	七尾市 一部	道路計画	UAVレーザ測量		0.04km <sup>2</sup>	石川県中能登土木総合事務所 助言 R5.3.23 D0284	石川都市開発株式会社	R5.1.25 R5.5.31	202806
福井県	福井市 一部	道路計画	基準点測量 水準測量	3級 2級	1点 1点	鉄道建設・運輸施設整備支援機構 鉄道建設本部北陸新幹 助言 R4.6.24 D0030	株式会社川上測量コンサル	R4.6.1 R4.8.31	195573
福井県	越前市 一部	土地改良	基準点測量 基準点測量 その他	2級 4級	4点 66点 0.2793km <sup>2</sup>	武生広瀬土地改良区 助言 R4.7.1 D0033	丸一調査設計株式会社	R4.6.14 R5.3.17	195672
福井県	福井市 一部	その他	基準点測量 基準点測量	3級 4級	4点 15点	福井県福井市 助言 R4.7.1 D0034	株式会社サンワコン	R4.7.1 R5.1.31	195674
福井県	おおい町 全域	砂防計画	数値図化	2500	10.7km <sup>2</sup>	福井県南振興局小浜土木事務所 助言 R4.7.8 D0037	国際航業株式会社	R4.6.1 R4.8.30	195845
福井県	高浜町 全域	都市計画	数値撮影(デジタル) 同時調整 数値図化 写真地図作成(デジタルオルソ) 数値図化 航空レーザ測量	地上画素寸法10cm 1000 1000 1000 2500 500	270km <sup>2</sup> 270km <sup>2</sup> 18.98km <sup>2</sup> 72.4km <sup>2</sup> 72.4km <sup>2</sup> 72.4km <sup>2</sup>	福井県高浜町 助言 R4.7.20 D0047	朝日航洋株式会社	R4.6.24 R5.3.31	195989
福井県	あわら市 一部	道路計画	基準点測量 基準点測量 用地測量	3級 4級	1点 14点 0.0293km <sup>2</sup>	北陸地方整備局金沢河川国道事務所 助言 R4.7.22 D0050	株式会社日本海コンサル	R4.7.10 R4.12.9	196078
福井県	坂井市 一部	道路計画	MMS計測	500	3.3km	福井県坂井市 助言 R4.7.13 D0056	株式会社バスコ	R4.7.13 R4.10.14	196115
福井県	福井市 一部	ほ場整備	基準点測量	2級	9点	福井県福井農林総合事務所 助言 R4.7.25 D0068	福井県土地改良事業団体 連合会	R4.6.10 R5.3.24	196344
福井県	おおい町 一部	砂防計画	基準点測量 水準測量	3級 3級	2点 1点	福井県南振興局小浜土木事務所 助言 R4.7.28 D0073	茨福コンサルタント株式会社	R4.6.30 R5.2.22	196360
福井県	大野市 一部 勝山市 一部	道路計画	基準点測量 水準測量	2級 3級	4点 1.6km	福井県奥越土木事務所 助言 R4.8.1 D0075	株式会社 帝国コンサル	R4.7.6 R5.2.2	196373
福井県	坂井市 一部	土地地区面整理	基準点測量 基準点測量 基準点測量	2級 3級 4級	2点 5点 48点	福井県 助言 R4.8.1 D0084	中央測量設計株式会社	R4.7.25 R5.2.8	196665
福井県	若狭町 一部	その他	基準点測量	3級	2点	福井県南振興局小浜土木事務所 助言 R4.8.4 D0094	株式会社澤田調査設計	R4.6.30 R5.2.22	196872
福井県	池田町 一部	ほ場整備	基準点測量 用地測量	2級	9点 0.53km <sup>2</sup>	福井県丹南農林総合事務所 助言 R4.9.13 D0104	福井県土地改良事業団体 連合会	R4.7.13 R5.3.17	197095
福井県	若狭町 全域	固定資産	数値撮影(デジタル) 同時調整 写真地図作成(デジタルオルソ)	地上画素寸法12.5cm 1000 1000	175.65km <sup>2</sup> 175.65km <sup>2</sup> 175.65km <sup>2</sup>	福井県若狭町 助言 R4.9.1 D0129	朝日航洋株式会社	R4.10.17 R5.3.24	197838
福井県	おおい町 一部 小浜市 一部	その他	MMS計測 数値図化	500 500	10.6km <sup>2</sup> 10.6km <sup>2</sup>	近畿地方整備局福井河川国道事務所 助言 R4.9.6 D0133	アジャ航測株式会社	R4.8.13 R4.12.28	197933
福井県	敦賀市 一部	道路台帳	MMS計測 数値図化	500 500	12.1km 12.1km	近畿地方整備局福井河川国道事務所 助言 R4.9.6 D0134	株式会社バスコ	R4.9.6 R5.1.31	197937
福井県	福井市 一部	その他	基準点測量 基準点測量	3級 4級	2点 15点	福井県福井市 助言 R4.9.14 D0147	中央測量設計株式会社	R4.9.10 R5.2.28	198167
福井県	福井市 一部 坂井市 一部	総合計画	数値撮影(デジタル) 水準測量 同時調整 写真地図作成(デジタルオルソ) 数値図化	1000 1000 1000 1000 2500	10.6km <sup>2</sup> 38km <sup>2</sup> 10.6km <sup>2</sup> 10.6km <sup>2</sup> 10.6km <sup>2</sup>	近畿地方整備局福井河川国道事務所 助言 R4.10.11 D0179	株式会社バスコ	R4.10.24 R4.12.23	199116
福井県	敦賀市 全域	固定資産	数値撮影(デジタル) 同時調整 写真地図作成(デジタルオルソ)	地上画素寸法11cm 1000 1000	251.47km <sup>2</sup> 251.47km <sup>2</sup> 251.47km <sup>2</sup>	福井県敦賀市 助言 R4.10.24 D0195	株式会社バスコ	R4.10.14 R5.2.24	199588
福井県	おおい町 一部	道路台帳	既成図数値化 地形図等成果の座標補正 数値図化	1000 1000 1000	163.3km <sup>2</sup> 163.3km <sup>2</sup> 71.9km <sup>2</sup>	福井県おおい町 助言 R4.11.7 D0206	株式会社バスコ	R4.11.7 R5.3.29	199798
福井県	坂井市 一部	その他	基準点測量 基準点測量 水準測量	3級 4級 3級	8点 68点 58m	福井県坂井農林総合事務所 助言 R4.11.2 D0208	株式会社アオキ技術コンサル	R4.11.2 R5.6.28	199842
福井県	福井市 一部	ほ場整備	その他		0.08km <sup>2</sup>	麻生津土地改良区 助言 R4.10.31 D0209	福井県土地改良事業団体 連合会	R4.9.14 R5.3.17	199848
福井県	福井市 一部	地盤変動調査	基準点測量 基準点測量 基準点測量 水準測量	2級 4級 3級 1級	2点 10点 5点 6.5km	福井県 助言 R4.10.31 D0210	丸一調査設計株式会社	R4.11.1 R5.3.20	199850
福井県	福井市 一部	河川計画	基準点測量 基準点測量	2級 3級	1点 4点	福井県福井土木事務所 助言 R4.10.27 D0211	株式会社キミコン	R4.9.8 R4.12.8	199853
福井県	南越前町 一部 おおい町 一部	その他	航空レーザ測量	500	338.74km <sup>2</sup>	福井県 助言 R4.11.7 D0213	アジャ航測株式会社	R5.2.28 R4.10.24	199883
福井県	美浜町 一部	固定資産	数値撮影(デジタル) 同時調整 写真地図作成(デジタルオルソ)	1000 1000 1000	152.35km <sup>2</sup> 152.35km <sup>2</sup> 152.35km <sup>2</sup>	福井県美浜町 助言 R4.11.2 D0214	アジャ航測株式会社	R4.10.5 R5.2.28	199888
福井県	坂井市 一部	道路台帳	修正測量	1000	3.3km	福井県坂井市 助言 R4.11.2 D0216	株式会社バスコ	R4.10.24 R5.2.24	199964
福井県	美浜町 一部	道路台帳	MMS計測	500	1.598km	福井県美浜町 助言 R4.11.16 D0222	株式会社バスコ	R4.11.1 R5.2.28	200387
福井県	坂井市 一部	その他	基準点測量	3級	1点	福井県坂井市 助言 R4.11.16 D0224	株式会社サンワコン	R4.11.14 R5.2.28	200448

都道府県名	測量地域	測量目的	測量種別	縮尺・等級	事業量	測量計画機関(助言番号)	測量作業機関	実施時期	ID
福井県	あわら市 一部	その他	基準点測量	4級	148点	法務省福井地方法務局 助言 R4.11.22 D0228	株式会社西岡設計事務所	R4.11.21 R5.2.28	200650
福井県	敦賀市 一部	道路台帳	MMS計測 MMS計測 修正測量 修正測量	500 1000 500 1000	1.35km 0.48km 1.35km 0.48km	福井県敦賀市 助言 R4.11.29 D0230	株式会社バスコ	R4.11.15 R5.3.31	200755
福井県	越前市 一部	ほ場整備	基準点測量 基準点測量 基準点測量 その他	2級 3級 4級 確定測量図(1/1000)	4点 7点 16点 0.15km <sup>2</sup>	武生坂口土地改良区 助言 R4.12.2 D0242	福井県土地改良事業団体 連合会	R4.10.19 R5.3.24	200996
福井県	小浜市 一部	道路計画	基準点測量 基準点測量	2級 4級	4点 40点	福井県嶺南振興局小浜土木事務所長 助言 R4.12.19 D0249	京福コンサルタント株式会社	R4.11.25 R5.2.24	201461
福井県	坂井市 一部	その他	基準点測量	2級	2点	福井県坂井市 助言 R4.12.22 D0255	株式会社サンワコン	R4.12.21 R5.2.28	201593
福井県	永平寺町 一部	道路台帳	数値図化	500	1.02km	福井県永平寺町 助言 R5.1.17 D0266	株式会社バスコ	R5.1.17 R5.3.17	201865
福井県	永平寺町 一部	その他	修正測量	2500	6.5km <sup>2</sup>	福井県福井土木事務所 助言 R5.1.31 D0271	国際航業株式会社	R5.1.20 R5.3.24	202106
福井県	南越前町 一部 越前市 一部 鯖江市 一部 福井市 一部	その他	航空レーザー測深	500	10.84km <sup>2</sup>	福井県丹南土木事務所 助言 R5.2.16 D0277	アジア航測株式会社	R5.2.16 R5.3.31	202395
福井県	福井市 一部	総合計画	基準点測量 その他	4級 数値地形図(地図情報レベル250)	15点 0.0195km <sup>2</sup>	財務省北陸財務局福井財務事務所 助言 R5.2.21 D0279	株式会社テクノマップ	R4.11.19 R5.3.24	202422
福井県	大野市 一部	その他	基準点測量	道路基準点	40点	近畿地方整備局福井河川国道事務所 助言 R5.3.16 D0282	株式会社きんそく	R5.3.16 R5.3.17	202712
福井県	若狭町 一部 おおい町 一部 美浜町 一部 小浜市 一部 敦賀市 一部	その他	MMS計測	500	35.1km	近畿地方整備局近畿技術事務所 助言 R5.3.29 D0287	アジア航測株式会社	R4.10.28 R5.3.31	202881

中部地方

都道府県名	測量地域	測量目的	測量種別	縮尺・等級	事業量	測量計画機関(助言番号)	測量作業機関	実施時期	ID	
岐阜県	高山市 一部 白川村 一部	飛騨市 一部	森林計画	数値撮影(デジタル) 写真地図作成(デジタルオルソ)	地上面素寸法40cm 5000	2658km <sup>2</sup> 2658km <sup>2</sup>	岐阜県 助言 R4.4.18 E0005	株式会社バスコ 岐阜支店	R4.4.18 R4.11.18	194219
岐阜県	山県市 一部		砂防計画	基準点測量	2級	3点	岐阜県岐阜土木事務所 助言 R4.4.18 E0007	株式会社ユニオン	R4.4.18 R4.7.19	194235
岐阜県	津守市 一部 美濃市 一部 三重県 桑名市 一部		河川管理	航空レーザ測深	1000	12.48km <sup>2</sup>	中部地方整備局木曾川下流河川事務所 助言 R4.4.19 E0008	株式会社バスコ 三重支店	R4.4.18 R5.3.28	194237
岐阜県	土岐市 一部		砂防計画	基準点測量	3級	2点	中部地方整備局多治見砂防国道事務所 助言 R4.4.21 E0011	株式会社興業コンサルタン	R4.4.21 R4.6.30	194279
岐阜県	各務原市 全域		総合計画	数値撮影(デジタル) 同時調整 修正測量 修正測量	地上面素寸法16cm 1000 2500 1000	87.81km <sup>2</sup> 87.81km <sup>2</sup> 87.81km <sup>2</sup> 67.64km <sup>2</sup>	岐阜県各務原市 助言 R4.4.21 E0015	株式会社テイク	R4.4.21 R5.3.31	194317
岐阜県	白川村 一部	高山市 一部	道路計画	基準点測量	2級	1点	岐阜県高山土木事務所 助言 R4.5.11 E0018	大日コンサルタント株式	R4.5.11 R4.7.29	194387
岐阜県	池田町 一部		砂防計画	基準点測量	3級	4点	岐阜県揖斐土木事務所 助言 R4.5.11 E0019	株式会社イビソク	R4.5.11 R5.3.20	194393
岐阜県	中津川市 一部		砂防計画	数値図化	2500	0.06km <sup>2</sup>	岐阜県恵那土木事務所 助言 R4.5.9 E0021	株式会社カナエジオマテ	R4.3.1 R4.5.30	194425
岐阜県	大垣市 一部		都市計画	修正測量 修正測量 数値撮影(デジタル) 写真地図作成(デジタルオルソ)	2500 1000 地上面素寸法12cm 83.14km <sup>2</sup>	83.14km <sup>2</sup> 83.14km <sup>2</sup> 83.14km <sup>2</sup> 83.14km <sup>2</sup>	岐阜県大垣市 助言 R4.5.9 E0026	株式会社バスコ	R4.4.27 R5.3.31	194496
岐阜県	郡上市 一部		砂防計画	数値図化	2500	1.3115km <sup>2</sup>	岐阜県郡上土木事務所 助言 R4.5.9 E0027	株式会社テイク	R4.5.2 R4.8.31	194502
岐阜県	美濃市 全域		都市計画	数値撮影(デジタル) 写真地図作成(デジタルオルソ)	地上面素寸法14cm 1000	117.11km <sup>2</sup> 80.64km <sup>2</sup>	岐阜県美濃市 助言 R4.5.12 E0028	アジア航測株式会社 岐	R4.5.12 R4.10.31	194535
岐阜県	多治見市 一部		都市計画	基準点測量 基準点測量	3級 4級	3点 115点	岐阜県多治見市 助言 R4.5.17 E0034	株式会社テイク	R4.5.9 R4.6.30	194631
岐阜県	関市 一部		砂防計画	基準点測量	3級	5点	岐阜県美濃土木事務所 助言 R4.5.12 E0035	大同コンサルタント株式	R4.5.12 R4.12.28	194632
岐阜県	高山市 一部		都市計画	数値撮影(デジタル) 数値撮影(デジタル) 写真地図作成(デジタルオルソ) 修正測量 修正測量	地上面素寸法12cm 1000 1000 1000 2500	194.02km <sup>2</sup> 194.02km <sup>2</sup> 194.02km <sup>2</sup> 194.02km <sup>2</sup> 194.02km <sup>2</sup>	高山市 助言 R4.5.17 E0036	株式会社バスコ 岐阜支	R4.5.17 R5.3.10	194657
岐阜県	津守市 一部 美濃市 一部 三重県 桑名市 一部	弥富市 一部	河川管理	基準点測量 復旧測量(基準点)	3級 3級 改測	3点 1点	中部地方整備局木曾川下流河川事務所 助言 R4.5.20 E0045	三重測量設計株式会社	R4.5.20 R5.3.31	194775
岐阜県	土岐市 全域		都市計画	数値撮影(デジタル) 修正測量 写真地図作成(デジタルオルソ)	地上面素寸法16cm 2500 1000	116.16km <sup>2</sup> 113.46km <sup>2</sup> 116.16km <sup>2</sup>	岐阜県土岐市 助言 R4.5.26 E0053	株式会社中測技研	R4.5.26 R5.3.24	194870
岐阜県	高山市 一部		河川計画	基準点測量	3級	6点	岐阜県高山土木事務所 助言 R4.5.26 E0054	大日コンサルタント株式	R4.5.26 R4.8.12	194872
岐阜県	白川町 全域		固定資産	数値撮影(デジタル) 写真地図作成(デジタルオルソ)	地上面素寸法16cm 1000	237.9km <sup>2</sup> 237.9km <sup>2</sup>	白川町 助言 R4.5.26 E0055	株式会社中測技研	R4.5.26 R4.12.28	194886
岐阜県	大垣市 一部		道路管理	基準点測量	3級	2点	岐阜県大垣土木事務所 助言 R4.5.26 E0056	株式会社 朝日工質設計	R4.5.26 R4.9.12	194890
岐阜県	岐南町 一部		都市計画	数値図化	2500	7.85km <sup>2</sup>	岐南町 助言 R4.5.26 E0058	国際航業株式会社	R4.5.16 R5.3.17	194898
岐阜県	養老町 一部		都市計画	基準点測量	2級	3点	岐阜県大垣土木事務所 助言 R4.6.8 E0059	中央コンサルタント株式	R4.6.8 R4.8.30	194962
岐阜県	各務原市 一部		その他	用地測量	4級	1点	防衛省東海防衛支局 助言 R4.6.9 E0060	株式会社イビソク	R4.6.8 R4.8.31	194964
岐阜県	安八町 全域		固定資産	数値撮影(デジタル) 写真地図作成(デジタルオルソ)	地上面素寸法20cm 1000	18.18km <sup>2</sup> 18.18km <sup>2</sup>	岐阜県安八町 助言 R4.6.8 E0062	日本航空株式会社	R4.6.8 R5.3.31	194993
岐阜県	本巣市 一部		道路台帳	修正測量	1000	5.5km	本巣市 助言 R4.6.8 E0068	株式会社テイク	R4.6.16 R5.3.15	195094
岐阜県	多治見市 一部		地籍調査	基準点測量	4級	39点	岐阜県多治見市 助言 R4.6.14 E0079	コケ事務所	R4.5.24 R5.3.31	195273
岐阜県	岐阜市 一部		砂防計画	基準点測量	2級	1点	岐阜県岐阜土木事務所 助言 R4.6.15 E0080	株式会社ユニオン	R4.6.15 R4.7.19	195288
岐阜県	恵那市 一部		道路計画	基準点測量	3級	2点	岐阜県恵那土木事務所 助言 R4.6.15 E0081	株式会社興業コンサルタ	R4.6.15 R4.7.25	195297
岐阜県	大垣市 一部		その他	基準点測量	3級	5点	中部地方整備局岐阜国道事務所 助言 R4.6.16 E0084	株式会社三栄コンサルタ	R4.6.13 R4.6.30	195347
岐阜県	郡上市 一部		砂防計画	基準点測量	3級	2点	岐阜県郡上土木事務所 助言 R4.6.28 E0090	株式会社テイク	R4.6.28 R4.12.15	195629
岐阜県	郡上市 一部		砂防計画	基準点測量 基準点測量	3級 4級	2点 15点	岐阜県郡上土木事務所 助言 R4.6.28 E0091	株式会社テイク	R4.6.27 R4.12.10	195631
岐阜県	八百津町 一部 中津川市 一部	恵那市 一部	河川管理	航空レーザ測深	1000	15.9km <sup>2</sup>	岐阜県恵那土木事務所 助言 R4.7.5 E0097	朝日航洋株式会社	R4.7.5 R4.11.20	195861
岐阜県	揖斐川町 一部		その他	基準点測量 基準点測量 水準測量 現地測量(数値地形図作成)	3級 4級 3級 500	3点 12点 6.3km 0.028km <sup>2</sup>	東海農政局木曾川水系土系土改良 調査管理事務所 助言 R4.7.7 E0098	若館コンサルタント株式	R4.7.7 R4.12.16	195872
岐阜県	各務原市 一部		道路計画	基準点測量 基準点測量	2級 3級	2点 3点	岐阜県各務原市 助言 R4.7.7 E0099	大同コンサルタント株式	R4.7.7 R4.9.30	195881
岐阜県	北方町 一部		土地区画整理	基準点測量 基準点測量	3級 4級	2点 16点	北方町森町北土地区画整理組合 助言 R4.7.5 E0101	株式会社テイク	R4.7.5 R4.12.16	195909
岐阜県	高山市 一部		砂防計画	用地測量		0.0051km <sup>2</sup>	北陸地方整備局神通川水系砂防事務所 助言 R4.7.7 E0102	株式会社新日本コンサル	R4.7.7 R4.9.30	195910
岐阜県	郡上市 一部		道路計画	基準点測量	3級	3点	郡上市 助言 R4.7.11 E0107	株式会社大興計測技術	R4.7.11 R4.11.30	196013
岐阜県	飛騨市 一部		土地改良	基準点測量 基準点測量	3級 4級	3点 6点	数人共同施行土地改良事業数河 地区 助言 R4.7.13 E0108	株式会社相和コンサル	R4.7.1 R4.12.10	196040
岐阜県	北方町 一部 津守市 一部 可児市 一部 美濃市 一部 犬山市 一部	岐南町 一部 本巣市 一部 羽島市 一部 岐阜市 一部	河川管理	航空レーザ測深	1000	18.9km <sup>2</sup>	中部地方整備局木曾川上流河川事務所 助言 R4.7.12 E0113	株式会社バスコ 岐阜支	R4.7.14 R5.2.28	196117
愛知県	郡上市 一部		道路管理	基準点測量 基準点測量	3級 4級	1点 13点	岐阜県郡上土木事務所 助言 R4.7.13 E0114	株式会社南出測量設計	R4.7.13 R4.11.20	196127
岐阜県	郡上市 一部		道路計画	基準点測量	3級	8点	岐阜県郡上農林事務所 助言 R4.7.14 E0116	株式会社ユニオン	R4.7.14 R5.1.30	196135
岐阜県	津守市 一部		道路管理	基準点測量 基準点測量	3級 4級	2点 4点	岐阜県大垣土木事務所 助言 R4.7.15 E0118	大日コンサルタント株式	R4.7.15 R4.12.20	196174
岐阜県	郡上市 一部		農道計画	基準点測量	3級	2点	岐阜県郡上農林事務所 助言 R4.7.13 E0119	株式会社三栄コンサル	R4.7.13 R4.7.21	196188
岐阜県	郡上市 一部		道路計画	基準点測量	3級	2点	郡上市 助言 R4.7.21 E0126	株式会社三栄コンサル	R4.7.21 R4.12.16	196321
岐阜県	養老町 一部 各務原市 一部 大垣市 一部	津守市 一部	道路台帳	数値地形図データの作成 MMS計測	500 500	2.178km <sup>2</sup> 4.2km <sup>2</sup>	中部地方整備局岐阜国道事務所 助言 R4.7.21 E0129	株式会社バスコ	R4.7.21 R5.2.28	196359
岐阜県	揖斐川町 一部		その他	基準点測量	3級	2点	岐阜県揖斐土木事務所 助言 R4.7.21 E0138	日本工営株式会社	R4.7.21 R4.9.30	196413
岐阜県	大野町 全域		固定資産	数値撮影(デジタル) 写真地図作成(デジタルオルソ)	地上面素寸法18cm 1000	34.2km <sup>2</sup> 34.2km <sup>2</sup>	岐阜県大野町 助言 R4.7.21 E0140	日本航空株式会社	R4.7.21 R5.3.24	196431
岐阜県	岐阜市 一部		その他	基準点測量	4級	33点	中部地方整備局木曾川上流河川事務所 助言 R4.7.27 E0141	東和コンサルタント株式	R4.4.28 R5.2.28	196474
岐阜県	関ヶ原町 全域		道路台帳	数値図化	1000	2.72km <sup>2</sup>	岐阜県関ヶ原町 助言 R4.7.26 E0142	日本航空株式会社	R4.7.26 R5.2.28	196479
岐阜県	本巣市 一部		都市計画	数値図化	2500	39.12km <sup>2</sup>	岐阜県本巣市 助言 R4.7.28 E0145	日本航空株式会社	R4.7.28 R5.3.24	196550
岐阜県	本巣市 一部 揖斐川町 一部		その他	基準点測量	3級	10点	中部地方整備局越美山系砂防事務所 助言 R4.7.28 E0148	株式会社三栄コンサル	R4.7.28 R4.12.23	196578
岐阜県	笠松町 全域		都市計画	数値撮影(デジタル) 写真地図作成(デジタルオルソ) 修正測量	地上面素寸法12cm 1000 2500	10.36km <sup>2</sup> 10.36km <sup>2</sup> 10.36km <sup>2</sup>	岐阜県笠松町 助言 R4.7.28 E0156	株式会社中測技研	R4.7.28 R5.3.30	196703
岐阜県	高山市 一部		道路計画	基準点測量	3級	4点	中部地方整備局高山国道事務所 助言 R4.8.2 E0158	株式会社メイホーエンジ	R4.8.15 R5.3.31	196730



都道府県名	測量地域	測量目的	測量種別	縮尺・等級	事業量	測量計画機関(助言番号)	測量作業機関	実施時期	ID
岐阜県	岐阜市 一部	土地改良	基準点測量 水準測量 現地測量(数値地形図作成)	3級 500	14点 6.7km 4.83km <sup>2</sup>	岐阜県岐阜農林事務所 助言 R4.8.4 E0162	大同コンサルタント株式会社	R4.8.10 R5.2.24	196895
岐阜県	本巣市 一部	砂防計画	基準点測量	3級	2点	岐阜県本巣市 助言 R4.8.4 E0165	大同コンサルタント株式会社	R4.8.4 R4.12.16	196922
岐阜県	美濃市 全域	都市計画	数値図化	2500	46.39km <sup>2</sup>	岐阜県美濃市 助言 R4.8.5 E0170	アニア航測株式会社 岐阜支店	R4.8.5 R5.3.31	196995
岐阜県	垂井町 一部	土地改良	基準点測量	2級	2点	岐阜県西濃農林事務所 助言 R4.8.16 E0174	株式会社ユニオン	R4.8.16 R4.9.30	197084
岐阜県	神戸町 一部	農地開発	基準点測量 基準点測量 水準測量 現地測量(数値地形図作成)	3級 4級 3級 500	1点 17点 2点 0.028km <sup>2</sup>	東海農政局木曾川水系土系土地改良 調査管理事務所 助言 R4.8.17 E0178	NTCコンサルタント株式会社	R4.8.17 R4.9.30	197212
岐阜県	下呂市 一部	ほ場整備	基準点測量 基準点測量 現地測量(数値地形図作成)	3級 4級 500	3点 10点 0.16km <sup>2</sup>	馬瀬丸丸数人共同施行 助言 R4.8.17 E0183	岐阜県土地改良事業団体 連合会	R4.8.17 R4.12.20	197278
岐阜県	下呂市 一部	道路管理	復旧測量(基準点) 復旧測量(基準点) 基準点測量	座標補正1級 座標補正3級 4級	2点 22点 29点	中部地方整備局高山国道事務所 助言 R4.8.17 E0186	大同コンサルタント株式会社	R4.8.17 R4.12.19	197299
岐阜県	高山市 一部	道路計画	基準点測量	3級	3点	岐阜県高山土木事務所 助言 R4.8.17 E0187	株式会社飛州コンサルタン ト	R4.8.17 R4.11.30	197301
岐阜県	郡上市 一部	道路計画	基準点測量	3級	3点	岐阜県郡上市土木事務所 助言 R4.8.19 E0192	株式会社三栄コンサルタ ント	R4.8.19 R4.9.29	197422
岐阜県	郡上市 一部	道路計画	基準点測量	3級	3点	岐阜県郡上市土木事務所 助言 R4.8.19 E0193	株式会社東海プランニ ンク	R4.8.19 R4.9.22	197424
岐阜県	郡上市 一部	河川計画	基準点測量	3級	3点	郡上市 助言 R4.8.22 E0195	株式会社三栄コンサルタ ント	R4.8.22 R4.11.30	197439
岐阜県	関ヶ原町 一部	土地改良	基準点測量	2級	2点	岐阜県西濃農林事務所 助言 R4.8.24 E0196	株式会社ユニオン	R4.8.24 R4.12.19	197446
岐阜県	高山市 一部	道路計画	基準点測量	3級	3点	岐阜県高山土木事務所 助言 R4.8.25 E0205	株式会社相和コンサルタ ント	R4.8.25 R4.9.15	197648
岐阜県	羽島市 一部 養老町 一部 愛西市 一部 桑名市 一部 白川町 一部	河川管理	水準測量	1級	185km	中部地方整備局木曾川下流河川 事務所 助言 R4.8.31 E0209	三重測量設計株式会社	R4.10.3 R5.3.31	197722
愛知県 三重県	桑名市 一部 木曾岬町 一部	道路台帳	数値撮影(デジタル) 数値図化 UAVレーザー測量	地上画素寸法6cm 500	0.21km <sup>2</sup> 0.21km <sup>2</sup> 0.06km <sup>2</sup>	中部地方整備局高山国道事務所 助言 R4.8.31 E0211	株式会社ユニオン	R4.8.31 R4.12.19	197796
岐阜県	岐阜市 一部	河川管理	基準点測量	4級	19点	中部地方整備局木曾川上流河川 事務所 助言 R4.8.31 E0212	株式会社ユニオン	R4.8.1 R5.2.28	197803
岐阜県	大垣市 一部 笠松町 一部 養老町 一部 一宮市 一部 瑞穂市 一部	地盤変動調査	水準測量	1級	91km	中部地方整備局木曾川上流河川 事務所 助言 R4.8.31 E0213	株式会社テイク	R4.10.1 R5.3.31	197842
岐阜県	瑞穂市 一部	道路台帳	修正測量	1000	5.2km	瑞穂市 助言 R4.9.2 E0216	株式会社中測技研	R4.8.16 R5.1.31	197965
岐阜県	関市 一部	ほ場整備	基準点測量 基準点測量	3級 4級	11点 37点	岐阜県中濃農林事務所 助言 R4.9.13 E0220	岐阜県土地改良事業団体 連合会	R4.9.13 R5.3.20	198029
岐阜県	下呂市 一部	ほ場整備	基準点測量 基準点測量	3級 4級	16点 107点	岐阜県下呂農林事務所 助言 R4.9.13 E0224	岐阜県土地改良事業団体 連合会	R4.9.20 R5.3.16	198097
岐阜県	瑞浪市 一部	砂防計画	基準点測量	3級	3点	岐阜県多治見土木事務所 助言 R4.9.13 E0233	株式会社 北辰測量設計	R4.9.13 R4.10.25	198247
岐阜県	本巣市 一部	河川計画	基準点測量	3級	3点	岐阜県岐阜土木事務所 助言 R4.9.13 E0234	株式会社テイク	R4.9.13 R4.10.12	198253
岐阜県	中津川市 一部	砂防計画	基準点測量	3級	4点	岐阜県恵那土木事務所 助言 R4.9.13 E0235	大日コンサルタント株式会 社	R4.9.13 R4.9.30	198262
岐阜県	白川村 一部	道路計画	基準点測量	3級	2点	岐阜県可茂土木事務所 助言 R4.9.13 E0236	株式会社ユニオン	R4.9.13 R5.3.24	198264
岐阜県	揖斐川町 一部	道路計画	基準点測量 基準点測量 水準測量	3級 4級 4級	4点 19点 1.9km	揖斐川町 助言 R4.9.22 E0241	株式会社メイホーエンジ アリング	R4.9.22 R5.3.24	198386
岐阜県	岐阜市 一部 羽島市 一部 海津市 一部 神戸町 一部 安八町 一部	地盤変動調査	水準測量	1級	118km	岐阜県 助言 R4.9.22 E0242	株式会社イビソク	R4.10.1 R5.3.17	198391
岐阜県	大野町 一部 本巣市 一部	河川管理	基準点測量	4級	32点	中部地方整備局木曾川上流河川 事務所 助言 R4.9.22 E0243	東和コンサルタント株式会 社	R4.4.28 R5.2.28	198404
岐阜県	白川町 一部	その他	基準点測量	3級	2点	岐阜県可茂土木事務所 助言 R4.9.22 E0245	株式会社三栄コンサルタ ント	R4.9.30 R5.3.24	198416
岐阜県	白川町 一部	その他	基準点測量	3級	2点	岐阜県可茂土木事務所 助言 R4.9.22 E0246	株式会社三栄コンサルタ ント	R4.9.30 R5.3.24	198418
岐阜県	下呂市 一部	道路計画	基準点測量	3級	2点	岐阜県下呂土木事務所 助言 R4.10.4 E0274	大日コンサルタント株式会 社	R4.10.4 R5.3.24	198967
岐阜県	岐阜市 一部	基準点管理	復旧測量(基準点) 復旧測量(基準点)	再設2級 再設3級	1点 3点	岐阜市 助言 R4.10.4 E0275	大日コンサルタント株式会 社	R4.10.4 R5.2.3	198977
岐阜県	岐阜市 全域 高山市 一部 関市 一部 美濃市 一部 羽島市 全域 土岐市 一部 可児市 一部 山県市 全域 飛騨市 一部 郡上市 一部 海津市 一部 笠松町 一部 垂井町 一部 神戸町 一部 安八町 全域	大垣市 一部 多治見市 全域 中津川市 一部 瑞浪市 一部 恵那市 一部 美濃加茂市 一部 各務原市 全域 瑞穂市 全域 本巣市 一部 下呂市 一部 岐阜町 一部 養老町 全域 関ヶ原町 一部 輪之内町 一部	その他 修正測量 修正測量 修正測量	1000 2500 2500 5000	45.3km <sup>2</sup> 24.8km <sup>2</sup> 361km <sup>2</sup> 1987.99km <sup>2</sup>	岐阜県 助言 R4.10.4 E0278	株式会社イビソク	R4.8.17 R5.3.10	199009
岐阜県	岐阜市 一部	河川管理	復旧測量(基準点)	再設3級	1点	中部地方整備局木曾川上流河川 事務所 助言 R4.10.14 E0303	株式会社ユニオン	R4.10.30 R4.11.20	199285
岐阜県	大垣市 一部	地籍調査	基準点測量	4級	200点	法務省岐阜地方方法務局 助言 R4.10.18 E0305	有限会社ミツヤ測量	R4.10.18 R5.2.28	199352
岐阜県	恵那市 一部	河川計画	基準点測量	3級	2点	岐阜県恵那土木事務所 助言 R4.10.18 E0308	株式会社テイク	R4.10.18 R4.12.9	199413
岐阜県	海津市 一部 弥富市 一部 桑名市 一部	河川管理	数値図化	2500	67.5km <sup>2</sup>	中部地方整備局木曾川下流河川 事務所 助言 R4.10.18 E0310	株式会社日建技術コンサル タント	R4.10.18 R4.12.19	199451
岐阜県	郡上市 一部	道路計画	基準点測量	3級	2点	岐阜県郡上市土木事務所 助言 R4.10.18 E0313	大日コンサルタント株式会 社	R4.10.18 R5.3.20	199471
岐阜県	郡上市 一部	道路計画	基準点測量	3級	2点	岐阜県郡上市土木事務所 助言 R4.10.18 E0314	大日コンサルタント株式会 社	R4.10.18 R5.3.20	199473
岐阜県	高山市 一部	砂防計画	基準点測量 基準点測量	3級 4級	2点 17点	北陸地方整備局神通川水系砂防 事務所 助言 R4.10.25 E0332	株式会社明和	R4.10.25 R5.1.31	199720
岐阜県	関市 一部	その他	基準点測量	3級	6点	中部地方整備局木曾川上流河川 事務所 助言 R4.10.26 E0336	株式会社テイク	R4.10.31 R5.1.31	199803
岐阜県	海津市 一部	河川管理	復旧測量(基準点)	再設1級	1点	中部地方整備局木曾川下流河川 事務所 助言 R4.11.1 E0354	協栄企画株式会社	R4.11.7 R4.11.30	200038
岐阜県	本巣市 一部	道路計画	基準点測量	3級	4点	岐阜県岐阜土木事務所 助言 R4.11.4 E0357	株式会社 朝日土質設計 コンサルタント	R4.11.10 R4.12.7	200108
岐阜県	大垣市 一部	農地開発	基準点測量 基準点測量 現地測量(数値地形図作成)	3級 4級 500	1点 29点 0.072km <sup>2</sup>	東海農政局木曾川水系土系土地改良 調査管理事務所 助言 R4.11.8 E0358	NTCコンサルタント株式会 社	R4.11.14 R5.2.28	200202
岐阜県	関市 一部	その他	用地測量		0.0046km <sup>2</sup>	中部地方整備局木曾川上流河川 事務所 助言 R4.11.9 E0365	株式会社テイク	R4.8.30 R5.2.28	200308
岐阜県	恵那市 一部 豊田市 一部	河川管理	航空レーザー測深	1000	16.91km <sup>2</sup>	中部地方整備局矢作ダム管理所 助言 R4.11.15 E0367	中日本航空株式会社	R4.9.16 R5.3.17	200357
岐阜県	揖斐川町 一部	その他	基準点測量 基準点測量	3級 4級	3点 12点	揖斐川町 助言 R4.11.15 E0372	株式会社イビソク	R4.11.15 R5.3.17	200465
岐阜県	下呂市 一部	その他	基準点測量	3級	2点	岐阜県下呂土木事務所 助言 R4.11.25 E0378	株式会社朝日土質設計コ ンサルタント	R4.11.25 R5.3.24	200616

都道府県名	測量地域	測量目的	測量種別	縮尺・等級	事業量	測量計画機関(助言番号)	測量作業機関	実施時期	ID
岐阜県	岐阜市 一部	道路計画	基準点測量	3級	1点	岐阜県岐阜土木事務所 助言 R4.11.28 E0381	大日コンサルタント株式会社	R4.11.28 R5.3.20	200702
岐阜県	養老町 一部	ほ場整備	基準点測量 基準点測量 数値図化	2級 4級 500	6点 96点 0.66km <sup>2</sup>	岐阜県西濃農林事務所 助言 R4.11.28 E0386	岐阜県土地改良事業団体 連合会	R4.11.28 R5.3.17	200836
岐阜県	輪之内町 一部	ほ場整備	基準点測量 復旧測量(基準点) 基準点測量 数値図化 復旧測量(基準点)	2級 3級 改測 4級 500 2級 改測	6点 3点 96点 0.66km <sup>2</sup> 1点	岐阜県西濃農林事務所 助言 R4.11.28 E0387	岐阜県土地改良事業団体 連合会	R4.11.28 R5.3.17	200840
岐阜県	養老町 一部	ほ場整備	数値地形(デジタル) 数値図化(同時調整含む)	地上面素寸法18cm 1000	0.8km <sup>2</sup> 0.8km <sup>2</sup>	岐阜県西濃農林事務所 助言 R4.11.28 E0388	岐阜県土地改良事業団体 連合会	R4.11.28 R5.2.24	200848
岐阜県	飛騨市 一部	ほ場整備	基準点測量 基準点測量 現地測量(数値地形図作成)	3級 4級 500	17点 91点 0.66km <sup>2</sup>	岐阜県飛騨農林事務所 助言 R4.11.30 E0391	岐阜県土地改良事業団体 連合会	R4.11.30 R5.3.24	200894
岐阜県	岐阜市 全域 岐南町 全域	固定資産	数値地形(デジタル) 同時調整	地上面素寸法11cm 1000	211.51km <sup>2</sup> 211.51km <sup>2</sup>	岐阜市 助言 R4.11.30 E0393	アジア航測株式会社	R4.12.20 R5.3.17	200895
岐阜県	白川町 一部	ほ場整備	基準点測量 基準点測量	3級 4級	9点 77点	岐阜県可茂農林事務所 助言 R4.12.2 E0395	岐阜県土地改良事業団体 連合会	R4.12.2 R5.3.23	200942
岐阜県	高山市 一部	その他	基準点測量	3級	2点	岐阜県古川土木事務所 助言 R4.12.5 E0398	株式会社朝日土質設計コ ンサルタント	R4.12.7 R5.3.28	200986
岐阜県	岐阜市 一部	道路計画	基準点測量	3級	2点	岐阜市 助言 R4.12.7 E0408	大同コンサルタント株式 会社	R4.12.5 R5.3.20	201124
岐阜県	本巣市 一部	河川計画	基準点測量	4級	18点	中部地方整備局木曾川上流河川 事務所 助言 R4.12.12 E0410	株式会社ユニオン	R4.11.10 R5.2.28	201136
岐阜県	揖斐川町 一部	その他	基準点測量	3級	2点	岐阜県揖斐土木事務所 助言 R4.12.12 E0415	大日コンサルタント株式 会社	R4.12.12 R4.12.28	201217
岐阜県	美濃加茂市 一部	その他	基準点測量	3級	4点	岐阜県可茂土木事務所 助言 R4.12.13 E0418	株式会社三栄コンサル タント	R4.12.13 R5.1.31	201271
岐阜県	飛騨市 一部	河川計画	基準点測量	2級	1点	岐阜県古川土木事務所 助言 R4.12.13 E0419	株式会社イビソク	R4.12.13 R5.1.19	201275
岐阜県	海津市 一部	道路計画	基準点測量	3級	2点	海津市 助言 R4.12.16 E0437	大日コンサルタント株式 会社	R5.1.5 R5.6.30	201483
岐阜県	中津川市 一部	ほ場整備	基準点測量 基準点測量	3級 4級	5点 20点	岐阜県恵那農林事務所 助言 R4.12.21 E0438	岐阜県土地改良事業団体 連合会	R4.12.21 R5.3.24	201485
岐阜県	岐阜市 一部	道路計画	基準点測量	4級	8点	中部地方整備局岐阜国道事務所 助言 R4.12.22 E0442	株式会社ユニオン	R4.12.15 R5.2.28	201561
岐阜県	岐阜市 一部	道路計画	基準点測量	4級	61点	(報告書)中部地方整備局岐阜国 道事務所 助言 R4.12.22 E0443	株式会社興業コンサル タント	R1.6.4 R2.2.28	201564
岐阜県	可児市 一部	道路台帳	修正測量	1000	2.95km	岐阜県可児市 助言 R4.12.22 E0444	国際航業株式会社	R4.12.7 R5.3.17	201568
岐阜県	郡上市 一部	砂防計画	数値図化	2500	0.128899km <sup>2</sup>	岐阜県郡上土木事務所 助言 R4.12.26 E0445	株式会社テイク	R4.12.26 R5.3.20	201570
岐阜県	郡上市 一部	砂防計画	数値図化	2500	0.575919km <sup>2</sup>	岐阜県郡上土木事務所 助言 R4.12.26 E0446	株式会社テイク	R4.12.26 R5.3.20	201574
岐阜県	飛騨市 一部	砂防計画	数値図化	2500	1.09km <sup>2</sup>	岐阜県古川土木事務所 助言 R5.1.4 E0452	株式会社テイク	R5.1.4 R5.3.2	201690
岐阜県	岐南町 一部 岐阜市 一部	鉄道計画	基準点測量	4級	57点	(報告書)岐阜県岐阜駅周辺鉄 道高架工事事務所 助言 R5.1.5 E0453	大日コンサルタント株式 会社	H29.12.21 H30.6.29	201699
岐阜県	岐阜市 一部 岐南町 一部	鉄道計画	基準点測量	4級	84点	(報告書)岐阜県岐阜駅周辺鉄 道高架工事事務所 助言 R5.1.5 E0454	大日コンサルタント株式 会社	H30.8.2 H31.1.25	201702
岐阜県	岐阜市 一部	道路計画	復旧測量(基準点)	座標補正2級	1点	岐阜市 助言 R5.1.4 E0455	大同コンサルタント株式 会社	R4.12.1 R5.3.10	201707
岐阜県	岐阜市 一部	道路台帳	修正測量 修正測量	1000 500	6.661km 0.981km <sup>2</sup>	岐阜県岐阜市 助言 R5.1.4 E0461	アジア航測株式会社 岐 島支店	R4.10.28 R5.3.23	201736
岐阜県	高山市 一部 飛騨市 一部	森林計画	航空レーザ測量	500	428.4km <sup>2</sup>	岐阜県 助言 R5.1.10 E0467	株式会社バスコ 岐阜支 店	R5.1.10 R5.3.10	201806
岐阜県	海津市 一部	道路計画	基準点測量	3級	3点	岐阜県大垣土木事務所 助言 R5.1.10 E0468	株式会社創信	R5.1.16 R5.3.25	201815
岐阜県	美濃市 一部	砂防計画	基準点測量	3級	3点	岐阜県美濃土木事務所 助言 R5.1.16 E0473	株式会社ユニオン	R5.1.16 R5.3.20	201889
岐阜県	羽島市 一部	道路計画	基準点測量	2級	4点	岐阜県岐阜土木事務所 助言 R5.1.16 E0475	株式会社創信	R5.1.16 R5.3.27	201896
岐阜県	七宗町 一部 白川町 一部	道路計画	基準点測量 基準点測量	3級 4級	3点 32点	中部地方整備局岐阜国道事務所 助言 R5.1.20 E0480	株式会社ユニオン	R5.1.20 R5.2.28	201946
岐阜県	郡上市 一部	道路計画	基準点測量 基準点測量 路線測量	3級 4級	3点 7点 0.34km	岐阜県郡上土木事務所 助言 R5.1.20 E0482	株式会社野田コンサル タント	R5.1.20 R5.6.6	201980
岐阜県	羽島市 一部	河川管理	復旧測量(基準点)	再設1級	1点	中部地方整備局木曾川下流河川 事務所 助言 R5.1.20 E0484	三重測量設計株式会社	R5.2.1 R5.2.28	201988
岐阜県	可児市 一部	道路計画	基準点測量 基準点測量 水準測量	3級 4級 3級	6点 45点 3km	岐阜県可茂土木事務所 助言 R5.1.25 E0486	大日コンサルタント株式 会社	R5.2.1 R5.3.22	202032
岐阜県	本巣市 一部	河川計画	基準点測量	4級	12点	中部地方整備局木曾川上流河川 事務所 助言 R5.1.25 E0487	株式会社ユニオン	R5.1.18 R5.2.28	202034
岐阜県	郡上市 一部	その他	基準点測量 基準点測量	3級 4級	2点 5点	岐阜県郡上土木事務所 助言 R5.2.1 E0497	株式会社テイク	R5.2.1 R5.6.13	202116
岐阜県	瑞穂市 一部	道路計画	基準点測量 基準点測量 基準点測量	3級 4級 3級	2点 3点 3点	岐阜県岐阜土木事務所 助言 R5.2.6 E0502	大同コンサルタント株式 会社	R5.2.6 R5.3.31	202203
岐阜県	海津市 一部	河川管理	基準点測量	3級	1点	中部地方整備局木曾川下流河川 事務所 助言 R5.2.6 E0505	三重測量設計株式会社	R5.2.6 R5.3.31	202230
岐阜県	高山市 一部	その他	基準点測量 基準点測量	3級 4級	3点 8点	岐阜県古川土木事務所 助言 R5.2.12 E0522	有限会社妻太プランニ ング	R5.2.12 R5.9.14	202463
岐阜県	大垣市 一部	その他	UAVレーザ測量		0.11km <sup>2</sup>	岐阜県大垣土木事務所 助言 R5.2.27 E0529	大日コンサルタント株式 会社	R5.2.27 R5.3.23	202508
岐阜県	郡上市 一部	砂防計画	航空レーザ測量	1000	243km <sup>2</sup>	岐阜県郡上土木事務所 助言 R5.2.27 E0530	株式会社バスコ	R5.4.1 R5.9.30	202512
岐阜県	郡上市 一部	道路計画	基準点測量	3級	2点	岐阜県郡上土木事務所 助言 R5.3.2 E0535	株式会社大興計測技術	R5.3.2 R5.7.31	202530
岐阜県	関市 一部	道路計画	基準点測量	3級	11点	岐阜県美濃土木事務所 助言 R5.3.6 E0539	大日コンサルタント株式 会社	R5.3.6 R5.4.30	202590
岐阜県	飛騨市 一部	その他	水準測量	2級	2.1km	北陸地方整備局神通川水系砂防 事務所 助言 R5.3.9 E0543	株式会社明和	R5.3.10 R5.3.24	202628
岐阜県	飛騨市 一部	道路計画	基準点測量	2級	2点	岐阜県古川土木事務所 助言 R5.3.9 E0545	株式会社メイホーエンジ ニアリング	R5.3.20 R5.4.28	202631
岐阜県	高山市 一部 飛騨市 一部	河川計画	基準点測量	3級	5点	岐阜県古川土木事務所 助言 R5.3.22 E0558	株式会社創信	R5.3.20 R5.5.25	202798
静岡県	静岡市 一部	その他	航空レーザ測量	500	436.32km <sup>2</sup>	林野庁 助言 R4.5.9 E0023	アジア航測株式会社	R4.5.9 R5.2.15	194481
静岡県	富士市 一部	都市計画	修正測量	2500	67.84km <sup>2</sup>	富士市 助言 R4.5.11 E0029	株式会社バスコ 静岡支 店	R4.4.1 R5.3.17	194539
静岡県	御前崎市 一部	海岸保全	基準点測量	3級	6点	静岡県御前崎港管理事務所 助言 R4.5.12 E0032	株式会社建設コンサル タントセンター	R4.5.12 R4.8.31	194573
静岡県	富士市 一部	海岸保全	航空レーザ測深	1000	4.6km <sup>2</sup>	中部地方整備局沼津河川国道事 務所 助言 R4.5.26 E0050	株式会社バスコ 静岡支 店	R4.5.26 R5.2.28	194808
静岡県	牧之原市 一部	海岸保全	基準点測量	3級	14点	静岡県御前崎港管理事務所 助言 R4.5.26 E0051	株式会社建設コンサル タントセンター	R4.5.26 R4.8.31	194820
静岡県	静岡市 一部	基準点管理	復旧測量(基準点)	4級 移転	2点	静岡県静岡市 助言 R4.6.10 E0069	株式会社グラフィック	R4.7.1 R4.8.1	195107
静岡県	静岡市 一部	土地区画整理	基準点測量 基準点測量	3級 4級	2点 35点	静岡市恩田原・片山土地区画整 理組合 助言 R4.6.10 E0072	昭和株式会社	R4.7.1 R5.3.31	195147
静岡県	三島市 一部	総合計画	基準点測量	3級	1点	三島市 助言 R4.7.4 E0094	静岡コンサルタント株式 会社	R4.6.14 R4.9.30	195753
静岡県	菊川市 一部	都市計画	修正測量	2500	23.78km <sup>2</sup>	静岡県菊川市 助言 R4.7.7 E0100	株式会社バスコ 静岡支 店	R4.7.7 R5.3.17	195889
静岡県	沼津市 一部	地籍調査	基準点測量	4級	12点	静岡県沼津市 助言 R4.7.13 E0111	公益社団法人静岡県公共 嘱託登記士地家屋調査士 協会	R4.7.20 R5.3.10	196071

都道府県名	測量地域	測量目的	測量種別	縮尺・等級	事業量	測量計画機関(助言番号)	測量作業機関	実施時期	ID	
静岡県	浜松市 一部	ほ場整備	基準点測量	3級	2点	静岡県西部農林事務所 助言 R4.7.14 E0117	静岡コンサルタント株式会社	R4.7.14 R5.2.28	196139	
静岡県	静岡市 一部	道路計画	用地測量		0.00096km <sup>2</sup>	中部地方整備局静岡国道事務所 助言 R4.7.20 E0123	昭と設計株式会社	R4.7.20 R5.3.17	196259	
静岡県	清水町 一部	道路台帳	MMS計測	500	1km	静岡県清水町 助言 R4.7.21 E0127	株式会社バスコ	R4.7.21 R5.3.17	196342	
静岡県	富士市 一部	道路台帳	MMS計測 修正測量	1000 1000	8.4km 7.9km	静岡県富士市 助言 R4.7.21 E0128	株式会社バスコ 静岡支店	R4.7.21 R5.3.24	196349	
静岡県	掛川市 一部	地籍調査	基準点測量	2級	2点	(報告書)掛川市 助言 R4.7.28 E0131	株式会社松井測量設計事務所	R4.7.28 R4.3.15	196375	
静岡県	富士宮市 一部	砂防計画	用地測量		0.15km <sup>2</sup>	中部地方整備局富士砂防事務所 助言 R4.7.26 E0143	不二総合コンサルタント株式会社	R4.7.26 R5.2.28	196489	
静岡県	富士宮市 一部	砂防計画	用地測量		0.1469km <sup>2</sup>	中部地方整備局富士砂防事務所 助言 R4.7.26 E0144	株式会社フジヤマ	R4.7.26 R5.2.28	196490	
静岡県	藤枝市 一部	土地改良	基準点測量	3級	6点	静岡県志太榛原農林事務所 助言 R4.7.28 E0153	静岡県土地改良事業団体連合会	R4.7.28 R5.3.24	196630	
静岡県	伊豆の国市 一部	道路計画	基準点測量	3級	2点	静岡県沼津土木事務所 助言 R4.7.28 E0154	株式会社東日	R4.7.28 R4.12.16	196637	
静岡県	浜松市 一部	土地改良	用地測量		0.06633km <sup>2</sup>	農林水産省関東農政局三方原水二期農業水利事業所 助言 R4.8.5 E0169	株式会社ジステック	R4.8.5 R5.1.16	196994	
静岡県	掛川市 一部	道路台帳	MMS計測 数値図化	1000 1000	9.9km 8.2km	静岡県掛川市 助言 R4.8.17 E0179	株式会社バスコ 静岡支店	R4.8.17 R5.2.28	197226	
静岡県	小山町 一部	固定資産	数値撮影(デジタル) 写真地図作成(デジタルオルソ)	1000	地上画素寸法12cm 80.64km <sup>2</sup>	静岡県小山町 助言 R4.8.16 E0181	株式会社バスコ 静岡支店	R4.8.16 R5.3.31	197230	
静岡県	富士宮市 一部	固定資産	数値撮影(デジタル) 同時調整	1000	地上画素寸法12cm 315.1km <sup>2</sup>	富士宮市 助言 R4.8.17 E0188	国際航業株式会社	R4.8.17 R5.3.17	197306	
静岡県	小山町 一部	土地改良	写真地図作成(デジタルオルソ)	1000	315.1km <sup>2</sup>					
静岡県	小山町 一部	土地改良	基準点測量	3級	7点	静岡県東部農林事務所 助言 R4.8.23 E0199	不二総合コンサルタント株式会社	R4.8.23 R5.2.13	197462	
静岡県	小山町 一部	土地改良	基準点測量	3級	8点	静岡県東部農林事務所 助言 R4.8.23 E0200	不二総合コンサルタント株式会社	R4.8.23 R5.2.27	197464	
静岡県	小山町 一部	土地改良	基準点測量 復旧測量(基準点)	3級 改測3級	11点 4点	静岡県東部農林事務所 助言 R4.8.23 E0201	株式会社海口測量設計	R4.8.23 R5.2.20	197466	
静岡県	小山町 一部	土地改良	基準点測量	3級	11点	静岡県東部農林事務所 助言 R4.8.23 E0202	不二総合コンサルタント株式会社	R4.8.23 R5.2.28	197468	
静岡県	吉田町 一部 御前崎市 一部 袋井市 一部 焼津市 一部 富士市 一部 浜松市 一部	牧之原市 一部 湖西市 一部 掛川市 一部 磐田市 一部 沼津市 一部 静岡市 一部	海岸保全	数値撮影(デジタル) 数値撮影(デジタル)	地上画素寸法20cm 地上画素寸法40cm	25.7km <sup>2</sup> 192.37km <sup>2</sup>	静岡県静岡土木事務所 助言 R4.8.24 E0203	中日本航空株式会社	R4.8.24 R5.3.22	197506
静岡県	菊川市 一部	道路台帳	MMS計測 修正測量	1000 1000	5.4km 3.5km	静岡県菊川市 助言 R4.8.30 E0206	株式会社バスコ 静岡支店	R4.8.30 R5.3.17	197650	
静岡県	静岡市 一部	基準点管理	復旧測量(基準点)	移転4級	1点	静岡県静岡市 助言 R4.8.30 E0207	株式会社グラフィック	R4.9.1 R4.10.17	197669	
静岡県	静岡市 一部	都市計画	基準点測量	4級	26点	静岡市 助言 R4.9.13 E0219	株式会社静岡サン設計	R4.9.2 R6.3.22	198018	
静岡県	三島市 一部	道路台帳	MMS計測 現地測量(数値地形図作成)	500 500	1.11km 1.11km	三島市 助言 R4.9.5 E0221	アジア航測株式会社 静岡支店	R4.9.5 R5.3.31	198043	
静岡県	小山町 一部 御殿場市 一部	道路台帳	MMS計測 数値図化(同時調整含む) 数値撮影(デジタル)	500 500 500	1.72km <sup>2</sup> 1.72km <sup>2</sup> 38km <sup>2</sup>	中部地方整備局沼津河川国道事務所 助言 R4.9.13 E0229	アジア航測株式会社 静岡支店	R4.9.13 R5.4.28	198147	
静岡県	島田市 一部	道路管理	復旧測量(基準点)	移設街区多角点	1点	島田市 助言 R4.9.13 E0238	大鑑測量設計株式会社	R4.9.20 R4.11.30	198307	
静岡県	御前崎市 一部	その他	基準点測量	2級	2点	御前崎市 助言 R4.9.22 E0244	公益社団法人静岡県公共福祉登記士地家屋調査士協会	R4.10.1 R5.3.15	198412	
静岡県	藤枝市 一部	道路台帳	修正測量	1000	5.12km	静岡県藤枝市 助言 R4.9.16 E0250	アジア航測株式会社 静岡支店	R4.9.16 R5.2.28	198476	
静岡県	三島市 一部	総合計画	基準点測量	3級	1点	三島市 助言 R4.9.22 E0251	静岡コンサルタント株式会社	R4.9.22 R4.11.30	198478	
静岡県	沼津市 一部	土地改良	基準点測量	3級	2点	静岡県東部農林事務所 助言 R4.9.29 E0253	不二総合コンサルタント株式会社	R4.9.29 R5.2.27	198527	
静岡県	沼津市 一部	道路計画	基準点測量 基準点測量	3級 4級	2点 10点	静岡県 助言 R4.9.27 E0254	株式会社東海建設コンサルタント	R4.9.27 R5.3.15	198540	
静岡県	静岡市 一部	砂防計画	航空レーザ測量	1000	567km <sup>2</sup>	中部地方整備局静岡河川事務所 助言 R4.9.28 E0265	株式会社バスコ	R3.10 R5.2.28	198720	
静岡県	静岡市 一部	都市計画	修正測量	2500	7.56km <sup>2</sup>	静岡市 助言 R4.9.27 E0266	株式会社バスコ 静岡支店	R4.9.27 R5.3.31	198776	
静岡県	裾野市 一部	ほ場整備	基準点測量	3級	6点	静岡県東部農林事務所 助言 R4.9.27 E0268	静岡県土地改良事業団体連合会	R4.9.27 R5.3.10	198783	
静岡県	森町 全域 牧之原市 全域 御前崎市 全域 掛川市 全域	吉田町 全域 菊川市 全域 袋井市 全域 島田市 全域	固定資産	数値撮影(デジタル) 同時調整	地上画素寸法12cm 1000	1115.8km <sup>2</sup> 1115.8km <sup>2</sup>	静岡県御前崎市 助言 R4.10.5 E0280	株式会社バスコ	R4.10.1 R5.2.28	199051
静岡県	島田市 全域 袋井市 全域 菊川市 全域 吉田町 全域	掛川市 全域 御前崎市 全域 牧之原市 全域 森町 全域	固定資産	数値撮影(デジタル) 同時調整	地上画素寸法12cm 1000	1115.8km <sup>2</sup> 1115.8km <sup>2</sup>	島田市 助言 R4.10.5 E0281	株式会社バスコ	R4.10.1 R5.2.28	199054
静岡県	島田市 全域 袋井市 全域 菊川市 全域 吉田町 全域	掛川市 全域 御前崎市 全域 牧之原市 全域 森町 全域	固定資産	数値撮影(デジタル) 同時調整	地上画素寸法12cm 1000	1115.8km <sup>2</sup> 1115.8km <sup>2</sup>	静岡県菊川市 助言 R4.10.5 E0282	株式会社バスコ	R4.10.1 R5.3.28	199056
静岡県	島田市 全域 袋井市 全域 菊川市 全域 吉田町 全域	掛川市 全域 御前崎市 全域 牧之原市 全域 森町 全域	固定資産	数値撮影(デジタル) 同時調整	地上画素寸法12cm 1000	1115.8km <sup>2</sup> 1115.8km <sup>2</sup>	静岡県袋井市 助言 R4.10.5 E0283	株式会社バスコ	R4.10.1 R5.3.31	199058
静岡県	森町 全域 牧之原市 全域 御前崎市 全域 掛川市 全域	吉田町 全域 菊川市 全域 袋井市 全域 島田市 全域	固定資産	数値撮影(デジタル) 同時調整	地上画素寸法12cm 1000	1115.8km <sup>2</sup> 1115.8km <sup>2</sup>	静岡県森町 助言 R4.10.5 E0284	株式会社バスコ	R4.10.1 R5.2.28	199061
静岡県	島田市 全域 袋井市 全域 菊川市 全域 吉田町 全域	掛川市 全域 御前崎市 全域 牧之原市 全域 森町 全域	固定資産	数値撮影(デジタル) 同時調整	地上画素寸法12cm 1000	1115.8km <sup>2</sup> 1115.8km <sup>2</sup>	吉田町 助言 R4.10.12 E0285	株式会社バスコ	R4.10.1 R5.2.28	199063
静岡県	小山町 一部	ほ場整備	基準点測量 基準点測量	3級 4級	7点 49点	静岡県東部農林事務所 助言 R4.10.7 E0287	株式会社東海建設コンサルタント	R4.10.7 R5.2.27	199120	
静岡県	島田市 一部	都市計画	数値図化	2500	0.96km <sup>2</sup>	島田市 助言 R4.10.11 E0290	株式会社フジヤマ	R4.10.11 R5.3.6	199163	
静岡県	富士市 一部	固定資産	数値撮影(デジタル) 同時調整	地上画素寸法20cm 2500	232.32km <sup>2</sup> 232.32km <sup>2</sup>	静岡県富士市 助言 R4.10.11 E0291	株式会社バスコ 静岡支店	R4.12.10 R5.2.28	199168	
静岡県	島田市 全域 袋井市 全域 菊川市 全域 吉田町 全域	掛川市 全域 御前崎市 全域 牧之原市 全域 森町 全域	固定資産	数値撮影(デジタル) 同時調整	地上画素寸法12cm 1000	1115.8km <sup>2</sup> 1115.8km <sup>2</sup>	静岡県掛川市 助言 R4.10.12 E0292	株式会社バスコ	R4.10.5 R5.2.28	199171
静岡県	森町 全域 牧之原市 全域 御前崎市 全域 掛川市 全域	吉田町 全域 菊川市 全域 袋井市 全域 島田市 全域	固定資産	数値撮影(デジタル) 同時調整	地上画素寸法12cm 1000	1115.8km <sup>2</sup> 1115.8km <sup>2</sup>	静岡県牧之原市 助言 R4.10.12 E0293	株式会社バスコ	R4.10.5 R5.2.28	199174
静岡県	小山町 一部	道路台帳	MMS計測	500	6km	静岡県小山町 助言 R4.10.14 E0299	株式会社バスコ 静岡支店	R4.10.14 R5.3.31	199234	
静岡県	富士市 一部	農地開発	基準点測量 基準点測量	2級 3級	2点 3点	静岡県富士農林事務所 助言 R4.10.17 E0309	富士設計株式会社	R4.10.24 R5.2.28	199439	
静岡県	富士市 一部	土地区画整理	基準点測量 基準点測量 基準点測量 基準点測量 その他	2級 3級 4級 4級	2点 13点 212点 0.45km <sup>2</sup>	静岡県富士市 助言 R4.10.18 E0318	日本工営都市空間株式会社 富士事務所	R4.10.18 R6.1.31	199536	
静岡県	浜松市 一部	固定資産	数値撮影(デジタル) 数値撮影(デジタル) 写真地図作成(デジタルオルソ) 写真地図作成(デジタルオルソ)	地上画素寸法14cm 地上画素寸法25cm 1000 2500	581.94km <sup>2</sup> 132.91km <sup>2</sup> 581.94km <sup>2</sup> 132.91km <sup>2</sup>	静岡県浜松市 助言 R4.10.20 E0322	株式会社フジヤマ	R4.11.1 R5.3.31	199556	
静岡県	磐田市 一部	固定資産	数値撮影(デジタル) 同時調整 写真地図作成(デジタルオルソ)	地上画素寸法12cm 1000 1000	163.45km <sup>2</sup> 163.45km <sup>2</sup> 163.45km <sup>2</sup>	静岡県磐田市 助言 R4.10.20 E0325	朝日航洋株式会社	R4.11.1 R5.3.24	199599	
静岡県	三島市 一部	その他	基準点測量	3級	3点	三島市 助言 R4.10.25 E0327	静岡コンサルタント株式会社	R4.10.25 R5.2.10	199687	

都道府県名	測量地域	測量目的	測量種別	縮尺・等級	事業量	測量計画機関(助言番号)	測量作業機関	実施時期	ID
静岡県	焼津市 一部	その他	修正測量	2500	5.88km <sup>2</sup>	焼津市助言 R4.10.26 E0335	国際航業株式会社	R4.10.18 R5.3.17	199779
静岡県	静岡市 一部	海岸保全	航空レーザ測量	1000	3.12km <sup>2</sup>	中部地方整備局静岡河川事務所助言 R4.11.2 E0353	国際航業株式会社	R4.10.24 R5.2.28	200029
静岡県	御殿場市 一部	その他	基準点測量	4級	200点	静岡県地方務局助言 R4.11.4 E0356	公益社団法人静岡県公共 嘱託登記土地家屋調査士 協会	R4.11.4 R5.3.10	200099
静岡県	河津町 一部 伊豆市 一部	道路計画	数値図化	1000	1km <sup>2</sup>	中部地方整備局沼津河川国道事務所助言 R4.11.15 E0368	協和設計株式会社	R4.11.7 R5.3.31	200377
静岡県	小山市 一部	土地改良	基準点測量	3級	3点	静岡県東部農林事務所助言 R4.11.21 E0377	静岡県土地改良事業団体 連合会	R4.11.3 R5.3.10	200564
静岡県	牧之原市 一部	その他	基準点測量	3級	2点	静岡県牧之原市助言 R4.11.25 E0380	不二総合コンサルタント株式 会社	R4.11.25 R5.3.31	200642
静岡県	長泉町 全域 清水町 全域 裾野市 全域	固定資産	数値撮影(デジタル) 同時調整 写真地図作成(デジタルオルソ)	地上面素寸法12cm 1000 1000	173.56km <sup>2</sup> 173.56km <sup>2</sup> 173.56km <sup>2</sup>	静岡県裾野市助言 R4.12.5 E0397	朝日航洋株式会社	R4.12.5 R5.3.20	200983
静岡県	沼津市 一部	道路計画	基準点測量	2級	3点	静岡県沼津土木事務所助言 R4.12.5 E0402	静岡コンサルタント株式会 社	R4.12.5 R5.3.15	201012
静岡県	川根本町 一部 吉田町 一部 牧之原市 一部 藤枝市 一部 焼津市 一部 島田市 一部	道路台帳	MMS計測	500	231.7km	静岡県助言 R4.12.13 E0421	ニチレキ 株式会社	R5.1.5 R5.3.24	201281
静岡県	島田市 一部 焼津市 一部 藤枝市 一部 牧之原市 一部 吉田町 一部 川根本町 一部	道路台帳	MMS計測	500	414km	静岡県助言 R4.12.13 E0422	ニチレキ 株式会社	R5.1.5 R5.3.24	201283
静岡県	西伊豆町 一部 松崎町 一部 南伊豆町 一部 河津町 一部 東伊豆町 一部 伊豆市 一部 下田市 一部 伊東市 一部 熱海市 一部	道路台帳	MMS計測	500	145.2km	静岡県助言 R4.12.13 E0423	ニチレキ 株式会社	R5.1.5 R5.3.24	201285
静岡県	掛川市 一部	総合計画	基準点測量	2級	1点	掛川市助言 R4.12.13 E0424	公益社団法人静岡県公共 嘱託登記土地家屋調査士 協会	R4.12.13 R5.2.15	201288
静岡県	掛川市 一部	地籍調査	基準点測量	2級	2点	(報告書)掛川市長助言 R4.12.15 E0429	不二総合コンサルタント株式 会社	R4.7.4 R4.10.12	201411
静岡県	磐田市 一部	文化財調査	基準点測量 基準点測量 現地測量(数値地形図作成)	3級 4級 250	3点 9点 0.012km <sup>2</sup>	静岡県磐田市助言 R4.12.27 E0447	アジア航測株式会社	R4.11.18 R5.3.17	201601
静岡県	富士宮市 一部	その他	水準測量	2級	4.8km	中部地方整備局静岡国道事務所助言 R5.1.4 E0457	株式会社スルガコンサル ト	R5.1.9 R5.3.24	201712
静岡県	掛川市 一部	地籍調査	基準点測量	2級	1点	掛川市助言 R5.1.6 E0462	不二総合コンサルタント株式 会社	R5.1.8 R5.3.15	201739
静岡県	沼津市 一部	土地区画整理	基準点測量 基準点測量 その他	3級 4級 250	1点 14点 0.32km <sup>2</sup>	静岡県沼津市助言 R5.1.25 E0470	玉野総合コンサルタント株式 会社	R4.12.16 R5.3.30	201839
静岡県	静岡市 一部	河川管理	航空レーザ測量	1000	18.03km <sup>2</sup>	中部地方整備局静岡河川事務所助言 R5.1.16 E0476	中日本航空株式会社	R5.1.16 R5.10.31	201899
静岡県	吉田町 一部 藤枝市 一部 焼津市 一部 島田市 一部 静岡市 一部	河川管理	航空レーザ測量	1000	24.24km <sup>2</sup>	中部地方整備局静岡河川事務所助言 R5.1.16 E0477	中日本航空株式会社	R5.1.16 R5.10.31	201901
静岡県	御前崎市 一部	基準点管理	基準点測量	3級	1点	御前崎市助言 R5.1.20 E0479	株式会社フジヤマ	R5.2.1 R5.4.30	201923
静岡県	静岡市 一部	基準点管理	復旧測量(基準点)	移転4級	1点	静岡県静岡市助言 R5.2.1 E0493	株式会社グラフィック	R5.2.1 R5.3.13	202088
静岡県	御前崎市 一部	その他	基準点測量	2級	1点	御前崎市助言 R5.2.1 E0495	公益社団法人静岡県公共 嘱託登記土地家屋調査士 協会	R5.2.1 R5.3.15	202108
静岡県	掛川市 一部	地籍調査	基準点測量	2級	1点	掛川市助言 R5.2.7 E0507	株式会社松井測量設計事 務所	R5.3.24 R5.3.31	202255
静岡県	磐田市 一部	道路台帳	修正測量	1000	9.1km	静岡県磐田市助言 R5.2.21 E0520	国際航業株式会社	R4.10.31 R5.3.31	202447
静岡県	静岡市 一部 富士市 一部	その他	基準点測量	3級	6点	中日本高速道路株式会社東京支社富士保安サービスセンター助言 R5.3.2 E0536	アジア航測株式会社	R5.1.26 R5.4.20	202548
静岡県	掛川市 一部	総合計画	基準点測量	2級	4点	掛川市助言 R5.3.2 E0538	不二総合コンサルタント株式 会社	R5.3.2 R5.3.15	202562
静岡県	湖西市 一部	都市計画	基準点測量	3級	3点	静岡県湖西市助言 R5.3.8 E0546	株式会社フジヤマ	R5.3.8 R5.12.22	202653
静岡県	富士市 一部	都市計画	修正測量	2500	49.29km <sup>2</sup>	静岡県富士市助言 R5.3.10 E0547	株式会社バスコ 静岡支 店	R5.4.1 R6.3.15	202666
静岡県	静岡市 一部	砂防計画	航空レーザ測量	1000	2km <sup>2</sup>	静岡県静岡土木事務所助言 R5.3.13 E0549	株式会社フジヤマ	R5.3.20 R5.6.30	202693
静岡県	湖西市 全域	固定資産	数値撮影(デジタル) 写真地図作成(デジタルオルソ)	地上面素寸法12cm 1000	86.59km <sup>2</sup> 68.48km <sup>2</sup>	静岡県湖西市助言 R5.3.28 E0562	株式会社フジヤマ	R5.3.20 R5.7.31	202856
愛知県	豊橋市 一部	砂防計画	航空レーザ測量 数値図化	500 2500	65km <sup>2</sup> 0.36km <sup>2</sup>	愛知県東三河建設事務所助言 R4.4.11 E0002	株式会社ウエスコ	R3.3.7 R4.8.8	194188
愛知県	日進市 一部	その他	基準点測量 水準測量	3級 4級	4点 4点	愛知県尾張建設事務所助言 R4.4.11 E0003	東洋技研コンサルタント株式 会社	R4.4.11 R4.9.1	194189
愛知県	西尾市 一部	土地区画整理	基準点測量	4級	39点	西尾西山土地区画整理組合助言 R4.4.18 E0004	愛知県経済農業協同組合 連合会	R4.4.1 R4.7.29	194213
愛知県	幸田町 全域	固定資産	数値撮影(デジタル) 同時調整 写真地図作成(デジタルオルソ)	地上面素寸法16cm 1000 1000	56.72km <sup>2</sup> 56.72km <sup>2</sup> 56.72km <sup>2</sup>	愛知県幸田町助言 R4.4.19 E0009	朝日航洋株式会社	R4.4.21 R4.7.31	194253
愛知県	岡崎市 一部	道路計画	復旧測量(基準点)	3級 再設	1点	岡崎市助言 R4.4.21 E0010	大場測量設計事務所	R4.5.1 R4.8.31	194271
愛知県	蟹江町 全域	固定資産	数値撮影(デジタル) 写真地図作成(デジタルオルソ)	地上面素寸法12cm 1000	11.09km <sup>2</sup> 11.09km <sup>2</sup>	愛知県蟹江町助言 R4.4.15 E0012	玉野総合コンサルタント株式 会社	R4.4.15 R5.3.24	194282
愛知県	津島市 一部	固定資産	数値撮影(デジタル) 写真地図作成(デジタルオルソ)	地上面素寸法12cm 1000	25.09km <sup>2</sup> 25.09km <sup>2</sup>	津島市助言 R4.4.15 E0013	玉野総合コンサルタント株式 会社	R4.4.15 R4.9.30	194284
愛知県	安城市 一部	土地改良	基準点測量 基準点測量	3級 4級	9点 15点	愛知県西三河農林水産事務所助言 R4.4.21 E0014	株式会社愛河調査設計	R4.4.21 R5.3.17	194299
愛知県	田原市 一部	土地改良	基準点測量	2級	5点	愛知県東三河農林水産事務所助言 R4.4.25 E0016	静岡県土地改良事業団体 連合会	R4.4.25 R4.11.30	194328
愛知県	新城市 一部	道路管理	基準点測量	2級	2点	愛知県新城設楽建設事務所助言 R4.4.28 E0020	株式会社大地コンサル tant	R4.4.28 R4.8.17	194421
愛知県	美浜町 全域 武豊町 全域	固定資産	数値撮影(デジタル) 同時調整 写真地図作成(デジタルオルソ)	地上面素寸法15cm以内 地図情報レベル1000 1000	72.12km <sup>2</sup> 72.12km <sup>2</sup> 72.12km <sup>2</sup>	愛知県武豊町助言 R4.5.9 E0022	朝日航洋株式会社	R4.5.9 R4.8.31	194479
愛知県	安城市 一部	土地区画整理	基準点測量	4級	188点	安城市助言 R4.5.9 E0024	株式会社中部テック	R4.4.25 R5.3.23	194483
愛知県	名古屋市 一部	その他	復旧測量(基準点)	3級 再設	1点	名古屋市助言 R4.5.9 E0025	株式会社サンキ	R4.4.27 R4.6.30	194488
愛知県	豊田市 一部	砂防計画	数値図化	2500	0.9km <sup>2</sup>	愛知県豊田加茂建設事務所助言 R4.5.11 E0030	株式会社キクテコンサル tant	R4.5.9 R4.6.30	194543
愛知県	西尾市 一部	道路計画	基準点測量	3級	2点	西尾市助言 R4.5.12 E0031	太栄コンサルtant株式 会社	R4.5.12 R4.6.15	194545
愛知県	東栄町 一部	砂防計画	基準点測量 基準点測量 路線測量 現地測量(数値地形図作成)	3級 4級 3級 500	2点 8点 0.45km <sup>2</sup> 0.027km <sup>2</sup>	愛知県新城設楽建設事務所助言 R4.5.18 E0037	中央コンサルtant株式 会社	R4.5.18 R4.8.23	194677
愛知県	瀬戸市 一部	砂防計画	数値図化	2500	1.66km <sup>2</sup>	愛知県尾張建設事務所助言 R4.5.17 E0039	株式会社フジヤマ	R4.5.10 R5.2.28	194683
愛知県	新城市 一部	道路管理	基準点測量	3級	3点	愛知県新城設楽建設事務所助言 R4.5.24 E0041	早川都市計画株式会社	R4.5.24 R4.8.23	194742
愛知県	刈谷市 一部 春日井市 一部 名古屋市 一部	道路台帳	修正測量	500	1.83km <sup>2</sup>	中部地方整備局名古屋国道事務所助言 R4.5.18 E0042	株式会社バスコ 名古屋 支店	R4.5.18 R5.2.24	194748
愛知県	名古屋市 一部	土地区画整理	その他	500	1.98km <sup>2</sup>	愛知県名古屋支店助言 R4.5.18 E0043	株式会社オオバ 名古屋 支店	R4.5.15 R5.3.24	194767
愛知県	岡崎市 一部	その他	数値図化	2500	0.3km <sup>2</sup>	愛知県西三河建設事務所助言 R4.5.26 E0044	株式会社テイク	R4.4.30 R4.9.30	194770
愛知県	豊山町 一部	その他	用地測量	3級 4級	0.858km <sup>2</sup>	愛知県助言 R4.5.26 E0046	中部復建株式会社	R4.2.1 R4.12.20	194804
愛知県	豊山町 一部	その他	用地測量	3級	0.83km <sup>2</sup>	愛知県助言 R4.5.26 E0047	株式会社中部テック	R4.2.1 R4.12.20	194805
愛知県	豊山町 一部	その他	用地測量	3級	0.452km <sup>2</sup>	愛知県助言 R4.5.26 E0048	株式会社大増コンサル tant	R4.2.1 R4.12.20	194806
愛知県	豊山町 一部	その他	用地測量	3級	0.843km <sup>2</sup>	愛知県助言 R4.5.26 E0049	ニチコンサルtant株式 会社	R4.2.1 R4.12.20	194807

都道府県名	測量地域	測量目的	測量種別	縮尺・等級	事業量	測量計画機関(助言番号)	測量作業機関	実施時期	ID
愛知県	岡崎市 全域	都市計画	修正測量	2500	387.2km <sup>2</sup>	愛知県岡崎市助言 R4.5.26 E0052	株式会社バスコ 名古屋支店	R4.5.19 R5.3.24	194843
愛知県	稲沢市 一部	その他	基準点測量 基準点測量	3級 4級	3点 7点	稲沢市助言 R4.6.8 E0061	高橋測量登記事務所	R4.6.8 R5.3.31	194888
愛知県	名古屋 一部	総合計画	基準点測量	4級	188点	名古屋市助言 R4.6.8 E0063	株式会社神田設計	R4.4.19 R5.2.28	195041
愛知県	豊川市 一部	都市計画	復旧測量(基準点)	2級 再設	2点	愛知県豊川市助言 R4.6.8 E0064	栄土地測量設計株式会社	R4.5.19 R4.12.23	195043
愛知県	豊橋市 一部	河川計画	基準点測量	4級	3点	愛知県豊橋市助言 R4.6.8 E0065	株式会社東海コンサルタンツ	R4.6.13 R4.6.30	195053
愛知県	名古屋 一部	基準点管理	復旧測量(水準)	1級 改測	26.8km	愛知県名古屋助言 R4.6.8 E0066	株式会社富士エンジニアリング	R4.5.18 R4.9.14	195063
愛知県	幸田町 全域	道路台帳	既成図数値化	1000	8.88km <sup>2</sup>	愛知県幸田町助言 R4.6.8 E0067	中日本航空株式会社	R4.6.8 R5.3.17	195092
愛知県	日進市 全域	都市計画	修正測量	2500	34.91km <sup>2</sup>	愛知県日進市助言 R4.6.8 E0070	国際航業株式会社	R4.6.8 R5.2.28	195127
愛知県	扶桑町 一部	基準点管理	復旧測量(基準点) 復旧測量(水準)	3級 再設 3級 再設	1点 0.5km	愛知県扶桑町助言 R4.6.13 E0071	玉野総合コンサルタント株式会社	R4.6.20 R4.9.30	195144
愛知県	東郷町 一部	都市計画	修正測量	2500	18.03km <sup>2</sup>	愛知県愛知郡東郷町助言 R4.6.10 E0073	株式会社中測技研	R4.6.10 R5.3.20	195150
愛知県	名古屋 一部	総合計画	基準点測量	4級	148点	名古屋市助言 R4.6.10 E0074	株式会社サンキ 株式会社名邦テクノ 東洋測量設計株式会社 三協測量設計株式会社 玉野総合コンサルタント株式会社	R4.4.19 R5.2.28	195207
愛知県	尾張旭市 一部	基準点管理	復旧測量(水準)	1級 移転	1点	愛知県尾張旭市助言 R4.6.10 E0075	株式会社東海コンサルタンツ	R4.5.23 R4.7.19	195208
愛知県	設楽町 一部	都市計画	数値撮影(デジタル) 数値図化(同時調整含む) 写真地図作成(デジタルオン)	地上面素寸法29cm 2500 2500	273.94km <sup>2</sup> 273.94km <sup>2</sup> 273.94km <sup>2</sup>	設楽町助言 R4.6.10 E0076	中日本航空株式会社	R4.6.10 R5.3.17	195209
愛知県	豊橋市 一部	土地区画整理	基準点測量 水準測量 その他の応用測量	3級 改測 3級	1点 1点 0.134km <sup>2</sup>	愛知県豊橋市助言 R4.6.14 E0078	東愛知コンサルタント	R4.6.14 R5.3.29	195272
愛知県	東郷町 一部	土地区画整理	基準点測量 復旧測量(基準点) 基準点測量	3級 3級 改測 4級	10点 3点 94点	東郷中央土地区画整理組合助言 R4.6.15 E0082	株式会社オオバ 名古屋支店	R4.6.15 R5.3.17	195311
愛知県	名古屋 一部	その他	用地測量		0.0153km <sup>2</sup>	名古屋市助言 R4.6.15 E0083	コムワークスエンジニアリング株式会社	R4.6.15 R4.12.16	195312
愛知県	阿久比町 全域	都市計画	修正測量	2500	23.8km <sup>2</sup>	阿久比町助言 R4.6.16 E0086	株式会社バスコ 名古屋支店	R4.6.10 R5.3.24	195383
愛知県	名古屋 一部	基準点管理	復旧測量(基準点) 復旧測量(水準)	1級 移転 1級 移転	1点 1点	愛知県名古屋助言 R4.6.22 E0087	株式会社神田設計	R4.6.22 R4.7.31	195477
愛知県	名古屋 一部	総合計画	基準点測量	4級	216点	名古屋市助言 R4.6.23 E0088	株式会社MSS	R4.4.19 R5.2.28	195535
愛知県	あま市 一部	その他	基準点測量	4級	4点	愛知県あま市助言 R4.6.23 E0089	株式会社拓工	R4.7.1 R5.3.16	195592
愛知県	西尾市 一部	道路計画	基準点測量	2級	1点	愛知県西尾市助言 R4.6.28 E0093	藤コンサル株式会社	R4.7.20 R4.11.21	195729
愛知県	東海市 一部	道路管理	基準点測量 路線測量 現地測量(数値地形図作成)	4級 500 3級	4点 0.4km 0.0029km <sup>2</sup>	愛知県東海市助言 R4.7.1 E0095	株式会社新日	R4.6.2 R5.3.24	195765
愛知県	江南市 一部	その他	基準点測量	3級	1点	愛知県江南市助言 R4.7.4 E0096	株式会社三愛設計	R4.7.1 R4.7.29	195809
愛知県	長久手市 一部	その他	基準点測量	3級	1点	愛知県尾張建設事務所助言 R4.7.8 E0105	株式会社大増コンサルタンツ	R4.7.11 R4.8.4	195842
愛知県	刈谷市 一部	道路計画	基準点測量 基準点測量 路線測量 現地測量(数値地形図作成)	3級 4級 500 3級	4点 36点 0.9km 0.6km <sup>2</sup>	愛知県刈谷市助言 R4.7.8 E0106	株式会社新日	R4.5.20 R4.10.18	196002
愛知県	岡崎市 一部	土地区画整理	基準点測量 基準点測量	3級 4級	1点 30点	岡崎駅南土地区画整理組合助言 R4.7.13 E0109	中央コンサルタント株式会社	R4.7.13 R5.3.31	196046
愛知県	東海市 全域	総合計画	修正測量 修正測量	1000 2500	32.14km <sup>2</sup> 43.43km <sup>2</sup>	愛知県東海市助言 R4.7.13 E0110	アミア航測株式会社	R4.7.13 R5.3.28	196058
愛知県	名古屋 一部	土地区画整理	その他 数値図化	出来形確認測量 500	0.97km <sup>2</sup> 0.97km <sup>2</sup>	愛知県名古屋助言 R4.7.13 E0112	日本都市技術株式会社	R4.8.1 R5.3.16	196074
愛知県	弥富市 一部	その他	基準点測量	3級	3点	愛知県弥富市助言 R4.7.13 E0120	株式会社大増コンサルタンツ	R4.7.13 R5.2.24	196191
愛知県	豊川市 一部	その他	基準点測量 基準点測量 水準測量 路線測量 現地測量(数値地形図作成)	3級 4級 3級 500	3点 47点 1.29km 0.93km 0.12km <sup>2</sup>	愛知県豊川市助言 R4.7.19 E0121	日本工営都市空間株式会社	R4.7.19 R5.2.24	196228
愛知県	名古屋 一部	土地区画整理	その他 数値図化	出来形確認測量 500	1.57km <sup>2</sup> 0.97km <sup>2</sup>	愛知県名古屋助言 R4.7.19 E0125	日本都市技術株式会社	R4.8.1 R5.2.28	196296
愛知県	知立市 全域	道路台帳	修正測量	1000	0.17km <sup>2</sup>	愛知県知立市助言 R4.7.21 E0130	株式会社バスコ	R4.6.1 R5.3.17	196364
愛知県	名古屋 一部	河川管理	基準点測量 水準測量	1級 3級	1点 1点	中部地方整備局庄内川河川事務所助言 R4.7.21 E0132	株式会社バスコ 名古屋支店	R4.7.21 R4.8.31	196383
愛知県	岡崎市 一部	ダム計画	基準点測量	3級	2点	愛知県西尾市助言 R4.7.21 E0139	株式会社堀川土木コンサルタンツ	R4.7.21 R4.12.2	196426
愛知県	愛西市 一部	その他	基準点測量 水準測量	3級 3級	4点 3km	愛知県企業庁助言 R4.7.28 E0146	株式会社名邦テクノ	R4.7.28 R4.8.31	196555
愛知県	清須市 一部	土地区画整理	基準点測量 基準点測量 水準測量	3級 4級 3級	6点 132点 2.5km	愛知県清須市助言 R4.7.28 E0147	日本工営都市空間株式会社	R4.7.28 R5.3.31	196566
愛知県	設楽町 一部	道路計画	基準点測量	3級	1点	愛知県設楽建設事務所助言 R4.7.28 E0149	藤コンサル株式会社	R4.8.8 R4.11.21	196584
愛知県	豊田市 一部	河川計画	航空レーザ測深 数値撮影(デジタル) 数値図化(同時調整含む)	1000 2500	1km <sup>2</sup> 8km <sup>2</sup> 31.6km <sup>2</sup>	中部地方整備局豊橋河川事務所助言 R4.8.1 E0151	アミア航測株式会社 名古屋支店	R4.8.1 R5.2.28	196617
愛知県	西尾市 一部 安城市 一部 岡崎市 一部	河川計画	航空レーザ測深 数値撮影(デジタル) 数値図化(同時調整含む)	1000 2500	10km <sup>2</sup> 30km <sup>2</sup> 30km <sup>2</sup>	中部地方整備局豊橋河川事務所助言 R4.8.1 E0152	アミア航測株式会社 名古屋支店	R4.8.1 R5.2.28	196622
愛知県	田原市 一部	その他	基準点測量 基準点測量	2級 4級	2点 4点	愛知県東三河農林水産事務所助言 R4.7.28 E0155	若館コンサルタント株式会社	R4.7.28 R5.3.1	196644
愛知県	武豊町 一部	河川計画	基準点測量 水準測量	3級 3級	2点 2点	愛知県知多建設事務所助言 R4.8.2 E0157	日本工営都市空間株式会社	R4.8.2 R5.2.28	196715
愛知県	名古屋 一部	道路計画	基準点測量 水準測量 用地測量	4級 3級	50点 2.6km 0.0634km <sup>2</sup>	名古屋助言 R4.8.4 E0159	株式会社名邦テクノ	R4.8.4 R5.1.27	196746
愛知県	飛島村 一部 扶桑町 一部 豊山町 一部 弥富市 一部 清須市 一部 岩倉市 一部 小牧市 一部 犬山市 一部 豊川市 一部 豊橋市 一部	地盤変動調査	水準測量	1級	355km	愛知県助言 R4.8.4 E0160	株式会社MSS	R4.8.16 R5.3.17	196772
愛知県	名古屋 一部	総合計画	基準点測量	4級	89点	名古屋助言 R4.8.4 E0161	株式会社名邦テクノ	R4.8.4 R5.3.15	196853
愛知県	刈谷市 一部	その他	基準点測量 水準測量	3級 3級	4点 2.3km	愛知県企業庁助言 R4.8.4 E0163	日本工営都市空間株式会社	R4.8.4 R5.2.24	196909
愛知県	一宮市 一部	その他	基準点測量 復旧測量(基準点) 基準点測量	2級 改測3級 3級	1点 3点 1点	一宮市助言 R4.8.25 E0164	ニテコンサルタント株式会社	R4.6.20 R5.1.11	196917
愛知県	西尾市 一部	道路台帳	修正測量	1000	23.6km <sup>2</sup>	愛知県西尾市助言 R4.8.4 E0166	株式会社バスコ	R4.8.8 R5.3.16	196926
愛知県	豊川市 一部	土地区画整理	基準点測量 基準点測量	3級 4級	2点 21点	豊川市助言 R4.8.4 E0168	株式会社ガイア	R4.8.19 R5.1.27	196962
愛知県	清須市 全域	都市計画	修正測量	2500	17.35km <sup>2</sup>	愛知県清須市助言 R4.8.5 E0171	株式会社中測技研	R4.8.5 R5.3.24	197020
愛知県	名古屋 一部	総合計画	基準点測量	4級	223点	名古屋助言 R4.8.15 E0173	株式会社大屋測量設計	R4.6.3 R5.5.13	197083
愛知県	刈谷市 一部	基準点管理	基準点測量	3級	1点	愛知県刈谷市助言 R4.8.17 E0176	株式会社アクセス	R4.8.17 R4.11.29	197123
愛知県	半田市 一部	その他	基準点測量 基準点測量	3級 4級	2点 25点	愛知県半田市助言 R4.8.16 E0177	森公志事務所	R4.8.22 R5.1.13	197205

都道府県名	測量地域	測量目的	測量種別	縮尺・等級	事業量	測量計画機関(助言番号)	測量作業機関	実施時期	ID
愛知県	江南市 一部	基準点管理	復旧測量(基準点)	移転街区多角点	1点	愛知県江南市 助言 R4.8.17 E0184	ニライコンサルタント株式 会社	R4.8.22 R4.12.2	197286
愛知県	新城市 一部	砂防計画	数値図化	2500	0.37km <sup>2</sup>	愛知県新城設楽建設事務所 助言 R4.8.17 E0190	株式会社カナエジオマテッ クス	R4.8.17 R4.9.30	197389
愛知県	江南市 一部	道路台帳	修正測量	1000	1.1km <sup>2</sup>	江南市 助言 R4.8.19 E0194	アシア航測株式会社	R4.8.19 R5.3.15	197429
愛知県	一宮市 一部	道路計画	基準点測量	2級	2点	愛知県一宮建設事務所 助言 R4.8.23 E0204	協和調査設計株式会社	R4.8.19 R4.10.14	197532
愛知県	蒲都市 一部	道路計画	基準点測量 水準測量(GNSS)	2級 3級	3点 1点	愛知県東三河建設事務所 助言 R4.9.2 E0214	国際航業株式会社	R4.9.2 R5.3.25	197906
愛知県	高浜市 一部	道路計画	基準点測量	4級	24点	愛知県立建設事務所 助言 R4.9.2 E0215	中日建設コンサルタント 株式会社	R4.9.2 R4.12.31	197914
愛知県	豊川市 一部	土地改良	基準点測量 基準点測量 基準点測量	2級 3級 4級	1点 14点 54点	愛知県東三河農林水産事務所 助言 R4.9.13 E0218	愛知県土地改良事業団体 連合会	R4.9.13 R5.3.3	197976
愛知県	豊田市 一部 日進市 一部	道路計画	基準点測量 基準点測量 水準測量	2級 3級 3級	3点 3点 8km	愛知県豊田加茂建設事務所 助言 R4.9.13 E0222	株式会社中部テック	R4.9.13 R5.1.28	198058
愛知県	安城市 一部	道路計画	基準点測量 基準点測量 現地測量(数値地形図作成) 路線測量	3級 4級 500	7点 0.024km <sup>2</sup> 0.4km	愛知県立建設事務所 助言 R4.9.13 E0223	株式会社拓工	R4.10.1 R5.3.1	198090
愛知県	蒲都市 一部	道路計画	基準点測量 基準点測量 基準点測量	3級 4級 3級	3点 31点 8点	愛知県蒲都市 助言 R4.9.13 E0225	株式会社菱設計事務所	R4.9.13 R4.9.30	198102
愛知県	弥富市 一部 大曾町 一部	道路計画	基準点測量	3級	8点	三重県桑名地域防災総合事務所 助言 R4.9.13 E0226	株式会社東海共同測量設 計コンサルタント	R4.9.13 R5.1.17	198109
愛知県	西尾市 一部	道路計画	基準点測量 水準測量	3級 1級	8点 14km	愛知県西三河建設事務所 助言 R4.9.13 E0227	中部復建株式会社	R4.9.15 R5.3.8	198113
愛知県	岡崎市 一部	砂防計画	数値図化	2500	0.23km <sup>2</sup>	愛知県西三河建設事務所 助言 R4.9.13 E0228	株式会社カナエジオマテッ クス	R4.7.15 R6.3.12	198128
愛知県	幸田町 一部	その他	基準点測量	3級	8点	愛知県西三河建設事務所 助言 R4.9.12 E0230	株式会社神田設計	R4.9.20 R5.3.18	198173
愛知県	名古屋 一部	道路管理	復旧測量(基準点)	4級 移転	7点	中部地方整備局名古屋国道事 務所 助言 R4.9.12 E0231	柴山コンサルタント株式 会社	R4.9.7 R4.11.30	198185
愛知県	飛島村 一部 弥富市 一部 知多市 一部 東海市 一部 名古屋 一部	地盤変動調査	水準測量	1級	104km	名古屋港管理組合 助言 R4.9.13 E0232	株式会社MSS	R4.9.13 R5.3.13	198243
愛知県	刈谷市 全域	固定資産	数値撮影(デジタル) 同時調整 写真地形図作成(デジタルオルソ)	地上画素寸法9cm 1000 1000	50.39km <sup>2</sup> 50.39km <sup>2</sup> 50.39km <sup>2</sup>	愛知県刈谷市 助言 R4.9.13 E0237	朝日航洋株式会社	R4.12.1 R5.3.22	198267
愛知県	安城市 一部	河川計画	数値図化	500	2.6km <sup>2</sup>	愛知県立建設事務所 助言 R4.9.22 E0240	朝日航洋株式会社	R4.9.15 R5.3.4	198366
愛知県	新城市 一部	砂防計画	数値図化	2500	0.3km <sup>2</sup>	愛知県新城設楽建設事務所 助言 R4.9.22 E0247	株式会社カナエジオマテッ クス	R4.8.23 R5.3.24	198433
愛知県	西尾市 一部 幸田町 一部	砂防計画	航空レーザ測量	500	126.93km <sup>2</sup>	愛知県西三河建設事務所 助言 R4.9.22 E0248	株式会社フジヤマ	R4.9.10 R4.11.25	198440
愛知県	豊川市 一部	道路計画	基準点測量	3級	6点	愛知県東三河建設事務所 助言 R4.9.20 E0255	中央コンサルタント株式 会社	R4.9.22 R5.3.13	198561
愛知県	新城市 一部	砂防計画	基準点測量	2級	1点	愛知県新城設楽建設事務所 助言 R4.9.21 E0256	日本工営都市空間株式会 社	R4.9.21 R4.10.30	198614
愛知県	阿久比町 一部	道路台帳	修正測量	500	0.0375km <sup>2</sup>	愛知県阿久比町 助言 R4.9.21 E0257	株式会社バスコ 名古屋 支店	R4.10.3 R5.3.24	198638
愛知県	岡崎市 一部	基準点管理	復旧測量(基準点)	移転2級	1点	豊田市 助言 R4.9.21 E0258	株式会社アクセス	R4.9.21 R4.12.20	198639
愛知県	日進市 一部	基準点管理	復旧測量(基準点)	再設2級	1点	愛知県日進市 助言 R4.9.22 E0260	有限会社名晃コンサルタ ンツ	R4.9.22 R4.11.30	198652
愛知県	田原市 一部	その他	基準点測量 基準点測量 水準測量	3級 4級 3級	2点 2点 1.4km	愛知県東三河農林水産事務所 助言 R4.9.22 E0261	若鈴コンサルタント株式 会社	R4.9.22 R5.3.20	198654
愛知県	岡崎市 一部	砂防計画	航空レーザ測量	500	170.14km <sup>2</sup>	愛知県西三河建設事務所 助言 R4.9.22 E0262	株式会社日建技術コンサル タント	R4.9.22 R4.11.18	198672
愛知県	弥富市 一部 飛島村 一部	港湾計画	基準点測量	改測2級	6点	中部地方整備局名古屋港湾事 務所 助言 R4.9.22 E0263	株式会社バスコ	R4.9.22 R5.2.28	198682
愛知県	半田市 一部	海岸保全	基準点測量	3級	1点	愛知県知多農林水産事務所 助言 R4.9.28 E0264	株式会社菱エンジニアリ ング	R4.9.28 R5.3.20	198712
愛知県	安城市 一部	農地開発	基準点測量	3級	5点	愛知県西三河農林水産事務所 助言 R4.10.4 E0270	株式会社名邦テクノ	R4.10.6 R4.11.11	198877
愛知県	南知多町 一部 東浦町 一部 阿久比町 一部 知多市 一部 大府市 一部 東海市 一部 常滑市 一部 半田市 一部	砂防計画	数値図化	2500	0.57km <sup>2</sup>	愛知県知多建設事務所 助言 R4.10.4 E0271	株式会社バスコ	R4.10.4 R4.11.30	198878
愛知県	豊田 一部	河川計画	用地測量		0.11km <sup>2</sup>	中部地方整備局豊橋河川事務 所 助言 R4.10.4 E0276	株式会社テイコク	R4.10.4 R5.2.28	198987
愛知県	美浜町 一部	道路台帳	修正測量	1000	0.82km <sup>2</sup>	愛知県美浜町 助言 R4.10.4 E0279	株式会社バスコ 名古屋 支店	R4.10.4 R5.3.24	199042
愛知県	半田市 一部	その他	基準点測量 水準測量 基準点測量 現地測量(数値地形図作成)	2級 3級 4級 500	4点 4km 75点 0.013km <sup>2</sup>	愛知県企業庁 助言 R4.10.4 E0286	株式会社オオバ 名古屋 支店	R4.10.4 R5.3.15	199072
愛知県	碧南市 一部 刈谷市 一部 安城市 一部 高浜市 一部	砂防計画	数値図化	2500	0.12km <sup>2</sup>	愛知県立建設事務所 助言 R4.10.6 E0288	応用地質株式会社	R4.2.24 R4.12.27	199132
愛知県	岩倉市 一部	その他	基準点測量	4級	196点	法務省名古屋法務局 助言 R4.10.6 E0289	高橋測量登記事務所	R4.10.1 R5.2.28	199139
愛知県	名古屋 一部	総合計画	基準点測量	4級	199点	名古屋 助言 R4.10.12 E0294	株式会社中部テック	R4.6.3 R5.3.15	199179
愛知県	豊川市 一部	道路計画	基準点測量	3級	1点	愛知県東三河建設事務所 助言 R4.10.11 E0295	日本工営都市空間株式会 社	R4.10.11 R5.3.11	199180
愛知県	豊根村 一部	道路計画	基準点測量	3級	2点	愛知県新城設楽建設事務所 助言 R4.10.7 E0297	株式会社カナエジオマテッ クス	R4.10.11 R5.2.14	199216
愛知県	大府市 一部	道路計画	基準点測量 水準測量	3級 3級	3点 5.7km	愛知県知多建設事務所 助言 R4.10.14 E0298	若鈴コンサルタント株式 会社	R4.10.14 R5.3.17	199217
愛知県	田原市 一部	海岸保全	数値撮影(デジタル) 同時調整 写真地形図作成(デジタルオルソ)	地上画素寸法12cm 1000 1000	10km <sup>2</sup> 10km <sup>2</sup>	愛知県東三河建設事務所 助言 R4.10.14 E0301	国際航業株式会社	R4.10.14 R5.3.10	199278
愛知県	豊川市 一部	道路計画	基準点測量	2級	2点	愛知県東三河建設事務所 助言 R4.10.18 E0307	大日本コンサルタント株式 会社	R4.10.18 R5.3.12	199396
愛知県	西尾市 一部	道路管理	基準点測量	3級	3点	愛知県西三河建設事務所 助言 R4.10.18 E0311	株式会社大地コンサル タント	R4.10.18 R4.12.31	199467
愛知県	一宮市 一部	基準点管理	復旧測量(基準点)	再設3級	1点	一宮市 助言 R4.10.18 E0315	新晃コンサルタント株式 会社	R4.10.18 R5.1.31	199477
愛知県	大治町 一部 あま市 一部 清須市 一部 名古屋 一部	地盤変動調査	水準測量	1級	16.3km	中部地方整備局庄内川河川事 務所 助言 R4.10.18 E0316	新晃コンサルタント株式 会社	R4.10.18 R4.12.31	199512
愛知県	豊根村 全域 東栄町 全域 設楽町 全域 田原市 全域 新城市 一部 蒲都市 全域 豊川市 全域 豊橋市 全域	都市計画	数値撮影(デジタル) 同時調整 修正測量 修正測量 写真地形図作成(デジタルオルソ)	地上画素寸法12cm 1000 1000 2500 1000	791.67km <sup>2</sup> 791.67km <sup>2</sup> 791.67km <sup>2</sup> 791.67km <sup>2</sup> 791.67km <sup>2</sup>	東三河広域連合 助言 R4.10.20 E0321	国際航業株式会社	R4.10.20 R6.3.15	199554
愛知県	一宮市 一部	道路台帳	修正測量	1000	21.57km <sup>2</sup>	愛知県一宮市 助言 R4.10.20 E0323	国際航業株式会社	R4.10.17 R5.3.17	199558
愛知県	あま市 一部	道路台帳	修正測量	1000	0.254km <sup>2</sup>	愛知県あま市 助言 R4.10.20 E0324	アシア航測株式会社 名 古屋支店	R4.8.31 R5.3.24	199594
愛知県	田原市 一部	その他	基準点測量	2級	1点	愛知県東三河農林水産事務所 助言 R4.10.25 E0326	若鈴コンサルタント株式 会社	R4.10.25 R5.3.10	199641
愛知県	名古屋 一部	総合計画	基準点測量	4級	219点	名古屋 助言 R4.10.21 E0328	三協調査設計株式会社	R4.9.9 R5.3.15	199691
愛知県	岡崎市 一部	砂防計画	基準点測量 基準点測量	2級 4級	1点 20点	愛知県西三河建設事務所 助言 R4.10.26 E0337	日本工営都市空間株式会 社	R4.10.26 R4.12.17	199816
愛知県	東浦町 一部	その他	基準点測量 基準点測量 基準点測量	2級 3級 3級	1点 2点 2点	愛知県知多建設事務所 助言 R4.10.31 E0338	中央コンサルタント株式 会社	R4.10.27 R4.12.30	199824
愛知県	豊橋市 一部	土地区画整理	基準点測量 基準点測量	3級 4級	5点 26点	豊橋市土地開発公社 助言 R4.10.31 E0340	株式会社名邦テクノ	R4.11.1 R4.11.30	199847
愛知県	安城市 一部	その他	基準点測量 水準測量	3級 3級	7点 4.5km	愛知県企業庁 助言 R4.10.26 E0341	日本工営都市空間株式会 社	R4.10.26 R5.3.15	199855
愛知県	豊田 一部	道路計画	基準点測量	3級	5点	愛知県豊田加茂建設事務所 助言 R4.10.26 E0342	サンコーコンサルタント株 式会社 名古屋支店	R4.10.26 R5.3.21	199859
愛知県	岡崎市 一部	砂防計画	数値図化	2500	0.2km <sup>2</sup>	愛知県西三河建設事務所 助言 R4.10.26 E0343	中日航空株式会社	R4.10.15 R5.3.2	199861

都道府県名	測量地域	測量目的	測量種別	縮尺・等級	事業量	測量計画機関(助言番号)	測量作業機関	実施時期	ID
愛知県	みよし市 一部	砂防計画	数値図化	2500	0.5km <sup>2</sup>	愛知県豊田加茂建設事務所 助言 R4.10.31 E0344	株式会社エイト日本技術 開発	R4.9.8 R5.3.6	199890
愛知県	刈谷市 一部	その他	基準点測量	4級	10点	愛知県西三河農林水産事務所 助言 R4.11.1 E0347	株式会社拓工	R4.11.1 R5.3.10	199963
愛知県	岡崎市 一部	その他	基準点測量	4級	12点	愛知県西三河農林水産事務所 助言 R4.11.1 E0348	株式会社拓工	R4.11.1 R5.3.10	199965
愛知県	豊田市 一部	道路計画	基準点測量 水準測量	2級 3級	1点 13.5km	愛知県豊田加茂建設事務所 助言 R4.11.1 E0349	柴山コンサルタント株式会 社	R4.11.1 R5.3.10	199986
愛知県	扶桑町 一部	その他	基準点測量 路線測量 現地測量(数値地形図作成)	4級 250	4点 0.05km <sup>2</sup> 0.0049km <sup>2</sup>	愛知県尾張農林水産事務所 助言 R4.11.2 E0351	株式会社拓工	R4.11.2 R5.3.17	200004
愛知県	大府市 一部	道路台帳	修正測量	1000	0.04km <sup>2</sup>	大府市 助言 R4.11.1 E0352	アジア航測株式会社	R4.11.1 R5.3.17	200011
愛知県	常滑市 一部	道路台帳	修正測量	1000	4.78km <sup>2</sup>	常滑市 助言 R4.11.8 E0359	株式会社バスコ 名古屋 支店	R4.11.8 R5.2.28	200235
愛知県	豊田市 一部	砂防計画	数値図化	2500	0.5km <sup>2</sup>	愛知県豊田加茂建設事務所 助言 R4.11.8 E0360	中日本航空株式会社	R4.11.7 R5.3.12	200238
愛知県	新城市 一部	その他	基準点測量	2級	2点	愛知県新城設楽建設事務所 助言 R4.11.8 E0361	株式会社エース	R4.11.8 R5.4.20	200241
愛知県	稲沢市 一部	土地改良	基準点測量	3級	3点	愛知県尾張農林水産事務所 助言 R4.11.8 E0363	協和調査設計株式会社	R4.11.8 R5.3.17	200270
愛知県	豊橋市 一部	基準点管理	基準点測量	3級	4点	愛知県豊橋市 助言 R4.11.8 E0364	東愛知コンサルタント	R4.11.28 R5.1.19	200282
愛知県	小牧市 一部	道路台帳	修正測量	500	0.09km <sup>2</sup>	小牧市 助言 R4.11.15 E0369	アジア航測株式会社	R4.10.18 R5.3.21	200431
愛知県	豊橋市 一部	土地改良	基準点測量 基準点測量	2級 3級	4点 11点	愛知県東三河農林水産事務所 助言 R4.11.15 E0371	協和調査設計株式会社	R4.11.15 R5.3.30	200454
愛知県	西尾市 全域	固定資産	数値撮影(デジタル) 写真地図作成(デジタルオルソ)	地上画素寸法9.6cm 1000	161.2km <sup>2</sup> 161.2km <sup>2</sup>	西尾市 助言 R4.11.18 E0374	国際航業株式会社	R4.11.18 R5.3.24	200546
愛知県	日進市 一部	道路計画	基準点測量	3級	1点	愛知県尾張建設事務所 助言 R4.11.18 E0375	協和調査設計株式会社	R4.11.18 R5.2.15	200548
愛知県	幸田町 一部	その他	基準点測量 基準点測量 現地測量(数値地形図作成)	3級 4級 500	4点 62点 0.132km <sup>2</sup>	愛知県幸田町 助言 R4.11.21 E0376	株式会社オオバ	R4.11.25 R5.3.31	200555
愛知県	津島市 一部	道路計画	基準点測量 基準点測量	2級 3級	5点 6点	愛知県海部建設事務所 助言 R4.11.25 E0379	大日本コンサルタント株式 会社	R4.11.28 R5.3.17	200618
愛知県	岡崎市 全域	固定資産	数値撮影(デジタル) 同時調整	地上画素寸法16cm 1000	387.2km <sup>2</sup> 387.2km <sup>2</sup>	岡崎市 助言 R4.11.28 E0382	株式会社バスコ 名古屋 支店	R4.11.28 R5.3.31	200705
愛知県	名古屋 一部	海岸保全	水準測量	3級	47km	名古屋港管理組合 助言 R4.11.28 E0383	株式会社愛河調査設計	R4.10.19 R5.3.20	200707
愛知県	名古屋 一部	地盤変動調査	水準測量	1級	164km	名古屋市 助言 R4.11.28 E0384	株式会社MSS	R4.11.25 R5.3.31	200765
愛知県	刈谷市 一部	道路台帳	修正測量	500	0.16km <sup>2</sup>	刈谷市 助言 R4.11.28 E0385	アジア航測株式会社 名 古屋支店	R4.11.21 R5.3.24	200832
愛知県	東郷町 全域 長久手市 全域 みよし市 全域 日進市 全域	固定資産	数値撮影(デジタル) 写真地図作成(デジタルオルソ)	地上画素寸法12cm 1000	106.68km <sup>2</sup> 106.68km <sup>2</sup>	愛知県東郷町 助言 R4.11.30 E0389	株式会社バスコ 名古屋 支店	R4.11.30 R5.3.20	200874
愛知県	豊川市 一部	道路台帳	修正測量	1000	36.09km <sup>2</sup>	愛知県豊川市 助言 R4.12.5 E0396	アジア航測株式会社 名 古屋支店	R4.11.10 R5.3.27	200956
愛知県	知多市 一部 弥富市 一部	港湾計画	水準測量	3級	7.9km	名古屋港管理組合 助言 R4.12.5 E0400	三協調査設計株式会社	R4.12.5 R5.3.17	201003
愛知県	豊田市 一部	道路台帳	基準点測量 基準点測量 水準測量 地上レーザ測量 数値図化	3級 4級 3級 500 500	3点 12点 8km 0.018km <sup>2</sup> 0.018km <sup>2</sup>	愛知県豊田加茂建設事務所 助言 R4.12.6 E0404	株式会社日本インシーク 大阪本社	R4.12.6 R4.12.28	201041
愛知県	日進市 一部	道路計画	基準点測量 基準点測量 基準点測量	3級 4級 2級	1点 15点 4点	愛知県尾張建設事務所 助言 R4.12.5 E0405	株式会社中部テック	R4.12.1 R5.3.23	201054
愛知県	設楽町 一部	その他	基準点測量	2級	4点	愛知県新城設楽建設事務所 助言 R4.12.6 E0406	株式会社バスコ 名古屋 支店	R4.12.6 R5.3.17	201057
愛知県	名古屋 一部	道路管理	復旧測量(基準点)	4級 再設	1点	中部地方整備局名古屋国道事務 所 助言 R4.12.12 E0409	柴山コンサルタント株式会 社	R4.12.7 R5.1.31	201126
愛知県	岡崎市 一部	その他	基準点測量	3級	3点	岡崎市 助言 R4.12.7 E0411	安田登記測量事務所	R4.11.15 R5.3.31	201141
愛知県	犬山市 一部	砂防計画	数値図化	2500	0.007km <sup>2</sup>	愛知県一宮建設事務所 助言 R4.12.12 E0412	株式会社バスコ 名古屋 支店	R4.12.7 R5.1.10	201158
愛知県	豊橋市 一部	道路管理	基準点測量	2級	1点	中部地方整備局名古屋国道事務 所 助言 R4.12.12 E0413	株式会社名邦テクノ	R4.12.12 R4.12.16	201190
愛知県	犬山市 一部	砂防計画	航空レーザ測量	500	63.46km <sup>2</sup>	愛知県一宮建設事務所 助言 R4.12.12 E0416	株式会社バスコ	R4.12.9 R5.2.1	201252
愛知県	瀬戸市 全域	固定資産	数値撮影(デジタル)	地上画素寸法16cm	111.4km <sup>2</sup>	瀬戸市 助言 R4.12.15 E0417	中日本航空株式会社	R4.12.15 R5.3.4	201267
愛知県	豊田市 一部	その他	基準点測量	3級	2点	愛知県豊田加茂建設事務所 助言 R4.12.13 E0420	株式会社大増コンサルタ ント	R4.12.13 R5.4.28	201277
愛知県	名古屋 一部	基準点管理	復旧測量(基準点) 復旧測量(水準)	再設1級 再設1級	1点 1点	愛知県名古屋市 助言 R4.12.13 E0425	HARVEY 株式会社	R4.12.13 R5.2.24	201294
愛知県	扶桑町 全域 岩倉市 全域 大町 全域 江南市 全域 犬山市 一部	固定資産	数値撮影(デジタル) 写真地図作成(デジタルオルソ)	地上画素寸法12cm 1000	140.37km <sup>2</sup> 140.37km <sup>2</sup>	愛知県犬山市 助言 R4.12.14 E0426	株式会社バスコ	R4.11.29 R5.3.24	201398
愛知県	碧南市 全域	固定資産	数値撮影(デジタル) 同時調整	地上画素寸法12cm 1000	35.86km <sup>2</sup> 35.86km <sup>2</sup>	愛知県碧南市 助言 R4.12.14 E0427	株式会社バスコ	R4.12.5 R5.3.16	201400
愛知県	高浜市 全域	固定資産	数値撮影(デジタル) 写真地図作成(デジタルオルソ)	地上画素寸法12cm 1000	13.11km <sup>2</sup> 13.11km <sup>2</sup>	愛知県高浜市 助言 R4.12.20 E0428	株式会社バスコ	R4.12.5 R5.3.31	201404
愛知県	稲沢市 一部	その他	基準点測量	3級	2点	愛知県一宮建設事務所 助言 R4.12.15 E0430	株式会社オオバ 名古屋 支店	R4.12.15 R5.3.24	201414
愛知県	碧南市 一部	道路台帳	修正測量	1000	0.006km <sup>2</sup>	碧南市 助言 R4.12.15 E0431	アジア航測株式会社 名 古屋支店	R4.11.28 R5.3.31	201416
愛知県	犬山市 一部	道路台帳	修正測量	1000	0.21km <sup>2</sup>	犬山市 助言 R4.12.15 E0432	アジア航測株式会社 名 古屋支店	R4.11.21 R5.3.31	201419
愛知県	常滑市 一部	道路計画	UAVレーザ測量		0.4km <sup>2</sup>	愛知県知多建設事務所 助言 R4.12.16 E0436	大日コンサルタント株式会 社	R5.1.9 R5.3.20	201478
愛知県	江南市 一部	土地区画整理	基準点測量	4級	11点	愛知県江南市 助言 R4.12.21 E0439	中央コンサルタント株式 会社	R5.1.5 R5.3.30	201517
愛知県	西尾市 一部	道路計画	基準点測量 基準点測量	3級 4級	11点 33点	愛知県西三河建設事務所 助言 R4.12.21 E0440	株式会社オオバ	R5.1.6 R5.2.21	201525
愛知県	安城市 全域	総合計画	数値撮影(デジタル) 写真地図作成(デジタルオルソ) 同時調整	地上画素寸法10cm 1000 1000	86.05km <sup>2</sup> 86.05km <sup>2</sup> 86.05km <sup>2</sup>	愛知県安城市 助言 R4.12.26 E0441	アジア航測株式会社	R4.12.26 R5.3.10	201550
愛知県	名古屋 一部	道路計画	復旧測量(基準点) 復旧測量(水準)	再設1級 再設1級	1点 1点	愛知県名古屋市 助言 R4.12.26 E0448	株式会社サンキ	R4.12.11 R5.3.31	201620
愛知県	春日井市 一部	基準点管理	復旧測量(基準点)	改測3級	3点	春日井市 助言 R4.12.27 E0449	株式会社中部テック	R4.12.27 R5.3.17	201654
愛知県	新城市 一部	道路計画	基準点測量	3級	2点	愛知県新城設楽建設事務所 助言 R4.12.27 E0450	日本工営都市空間株式会 社	R5.1.10 R5.4.20	201657
愛知県	弥富市 一部	海岸保全	水準測量	3級	7.3km	愛知県海部農林水産事務所 助言 R5.1.4 E0451	株式会社葵エンジニアリ ング	R5.1.4 R5.3.23	201688
愛知県	一宮市 一部	基準点管理	復旧測量(基準点)	街区多角点(3級) 再設	2点	愛知県一宮市 助言 R5.1.4 E0456	ニチエコンサルタント株式 会社	R4.11.18 R5.2.28	201710
愛知県	名古屋 一部	基準点管理	復旧測量(基準点)	再設 街区多角点	1点	愛知県名古屋市 助言 R5.1.4 E0459	株式会社サンキ	R5.1.4 R5.3.10	201728
愛知県	名古屋 一部	基準点管理	復旧測量(基準点)	再設 街区多角点	1点	愛知県名古屋市 助言 R5.1.4 E0460	株式会社サンキ	R5.1.4 R5.2.28	201734
愛知県	新城市 一部	道路管理	基準点測量	3級	2点	愛知県新城設楽建設事務所 助言 R5.1.11 E0463	株式会社大地コンサルタ ント	R5.1.11 R5.6.3	201748
愛知県	豊明市 全域	固定資産	数値撮影(デジタル) 写真地図作成(デジタルオルソ)	地上画素寸法 12cm 1000	23.22km <sup>2</sup> 23.22km <sup>2</sup>	愛知県豊明市 助言 R5.1.11 E0464	株式会社ナカノアイシステ ム	R5.1.11 R5.2.17	201779
愛知県	知多市 一部	道路台帳	修正測量	1000	9.24km <sup>2</sup>	知多市 助言 R5.1.11 E0466	株式会社中測技研	R5.1.11 R5.3.17	201804
愛知県	新城市 全域	道路台帳	修正測量	1000	0.13km <sup>2</sup>	愛知県新城市 助言 R5.1.12 E0469	アジア航測株式会社 名 古屋支店	R4.12.20 R5.3.31	201835
愛知県	一宮市 一部	基準点管理	復旧測量(基準点)	改測 街区多角点	2点	愛知県一宮市 助言 R5.1.12 E0471	ニチエコンサルタント株式 会社	R4.10.1 R5.3.31	201840
愛知県	名古屋 一部	基準点管理	基準点測量	3級	1点	名古屋千音寺土地区画整理組 合 助言 R5.1.13 E0472	数島測量設計株式会社	R5.1.16 R5.3.30	201858
愛知県	東浦町 一部	道路台帳	修正測量	1000	0.023km <sup>2</sup>	東浦町 助言 R5.1.16 E0474	アジア航測株式会社 名 古屋支店	R5.1.16 R5.3.10	201891

都道府県名	測量地域	測量目的	測量種別	縮尺・等級	事業量	測量計画機関(助言番号)	測量作業機関	実施時期	ID
愛知県	大府市 一部	基準点管理	基準点測量	3級	3点	大府市 助言 R5.1.16 E0478	アジア航測株式会社	R5.1.16 R5.3.17	201919
愛知県	豊田市 一部	道路計画	基準点測量 基準点測量	3級 4級	3点 14点	愛知県豊田加茂建設事務所 助言 R5.1.23 E0481	株式会社中部テック	R5.1.23 R5.5.25	201975
愛知県	豊田市 一部	総合計画	基準点測量 基準点測量	2級 3級	4点 4点	愛知県豊田加茂建設事務所 助言 R5.1.20 E0483	株式会社石田技術コンサル タツツ	R5.1.20 R5.3.15	201983
愛知県	一宮市 一部	基準点管理	復旧測量(基準点)	再設3級	1点	一宮市 助言 R5.1.25 E0485	新晃コンサルタント株式会社	R5.1.25 R5.5.21	202003
愛知県	名古屋 一部	河川計画	航空レーザー測深 水準測量	500 4級	5.73km <sup>2</sup> 62.5km	愛知県尾張建設事務所 助言 R5.1.25 E0468	中日本航空株式会社	R5.1.25 R5.9.29	202038
愛知県	安城市 一部	道路台帳	修正測量	1000	0.86km <sup>2</sup>	安城市 助言 R5.1.30 E0489	アジア航測株式会社 名古屋支店	R4.12.17 R5.3.24	202059
愛知県	みよし市 一部	道路台帳	修正測量	500	0.02km <sup>2</sup>	愛知県みよし市 助言 R5.1.30 E0490	アジア航測株式会社 名古屋支店	R4.12.23 R5.3.24	202060
愛知県	津島市 一部	土地改良	基準点測量	4級	92点	愛知県津島建設事務所 助言 R5.1.20 E0491	アローコンサルタント株式 会社	R4.9.12 R5.3.10	202061
愛知県	豊橋市 一部	地籍調査	復旧測量(基準点)	再設 街区多角点	2点	豊橋市 助言 R5.2.3 E0499	株式会社菱設計事務所	R5.2.8 R5.3.15	202156
愛知県	豊川市 一部	道路計画	基準点測量	4級	3点	愛知県東三河建設事務所 助言 R5.2.3 E0500	株式会社ニュージェック	R5.2.1 R5.3.27	202179
愛知県	蟹江町 一部	道路台帳	基準点測量 基準点測量 水準測量	3級 4級 3級	3点 3点 3km	中部地方整備局愛知国道事務所 助言 R5.2.6 E0503	藤コンサル株式会社	R5.2.6 R5.3.8	202205
愛知県	豊田市 一部	砂防計画	砂防計画	2500	0.3km <sup>2</sup>	愛知県豊田加茂建設事務所 助言 R5.2.7 E0509	応用地質株式会社	R4.11.5 R5.3.14	202276
愛知県	北名古屋 一部	都市計画	基準点測量	3級	2点	愛知県北名古屋市 助言 R5.2.8 E0510	日本工営都市空間株式会社	R5.2.8 R5.3.31	202278
愛知県	岡崎市 一部	基準点管理	基準点測量	3級	1点	岡崎市 助言 R5.2.9 E0513	東邦調査測量株式会社	R5.2.15 R5.3.15	202316
愛知県	春日井市 一部	基準点管理	復旧測量(基準点)	改測3級	3点	春日井市 助言 R5.2.15 E0515	株式会社つかもと	R5.2.15 R5.3.29	202334
愛知県	刈谷市 一部	その他	基準点測量	2級	1点	愛知県刈谷建設事務所 助言 R5.2.16 E0516	菱コンサルタント株式会社	R5.2.16 R5.3.17	202349
愛知県	新城市 一部	その他	基準点測量 基準点測量	3級 4級	1点 7点	愛知県新城設楽農林水産事務所 助言 R5.2.20 E0518	株式会社大建コンサル タツツ	R5.2.20 R5.3.15	202433
愛知県	東海市 一部	道路台帳	修正測量	500	0.093km <sup>2</sup>	東海市 助言 R5.2.21 E0519	アジア航測株式会社	R5.2.10 R5.3.31	202446
愛知県	新城市 一部	河川計画	基準点測量	3級	2点	愛知県新城設楽建設事務所 助言 R5.2.27 E0528	株式会社名邦テクノ	R5.3.6 R5.8.10	202505
愛知県	東郷町 一部	土地区画整理	基準点測量	4級	127点	東郷中央土地区画整理組合 助言 R5.2.28 E0532	株式会社オオバ 名古屋 支店	R4.11.9 R5.3.17	202525
愛知県	豊橋市 一部	道路台帳	修正測量	1000	16.5km	愛知県豊橋市 助言 R5.3.6 E0533	国際航業株式会社	R4.9.30 R5.3.31	202526
愛知県	一宮市 一部	基準点管理	水準測量	改測3級	5.5km	一宮市 助言 R5.3.2 E0537	日本工営都市空間株式会社	R5.3.2 R5.3.31	202554
愛知県	大口町 一部	総合計画	復旧測量(基準点)	再設3級	1点	大口町 助言 R5.3.17 E0553	株式会社名邦テクノ	R5.3.17 R5.3.17	202731
愛知県	名古屋 一部	道路計画	基準点測量	4級	17点	愛知県名古屋事務所 助言 R5.3.20 E0554	株式会社旭調査	R5.3.9 R5.6.13	202732
愛知県	名古屋 一部	道路計画	用地測量		0.0223km <sup>2</sup>	愛知県名古屋事務所 助言 R5.3.20 E0555	新晃コンサルタント株式 会社	R5.3.8 R5.8.30	202742
愛知県	名古屋 一部	土地区画整理	基準点測量 基準点測量 基準点測量	2級 3級 4級	1点 6点 44点	名古屋茶屋新田土地区画整理 組合 助言 R5.3.22 E0557	株式会社大増コンサル タツツ	R5.4.3 R5.6.13	202794
愛知県	津島市 一部	土地改良	基準点測量	4級	78点	愛知県津島建設事務所 助言 R5.3.24 E0559	アローコンサルタント株式 会社	R5.3.10 R5.3.30	202814
三重県	四日市 一部	河川計画	基準点測量	3級	1点	三重県四日市建設事務所 助言 R4.4.8 E0001	三重測量設計株式会社	R4.4.8 R4.9.6	194177
三重県	御浜町 一部	その他	基準点測量	4級	61点	(報告書)三重県御浜建設事務所 助言 R4.4.18 E0006	南海カツマ株式会社	H29.3.17 R1.8.23	194225
三重県	四日市 一部	その他	基準点測量	3級	1点	三重県四日市建設事務所 助言 R4.5.11 E0017	正和測量設計株式会社	R4.5.11 R4.6.20	194382
三重県	紀宝町 一部 紀北町 一部 大台町 一部 熊野市 一部 松阪市 一部	道路管理	MMS計測	1000	113.9km	中部地方整備局中部技術事務所 助言 R4.5.12 E0033	株式会社バスコ 名古屋 支店	R4.5.12 R4.12.20	194587
三重県	四日市 一部	道路計画	基準点測量 基準点測量	3級 4級	4点 45点	三重県四日市建設事務所 助言 R4.5.17 E0038	株式会社川崎測量	R4.5.17 R4.9.22	194681
三重県	いなべ市 一部	その他	基準点測量 基準点測量 基準点測量	2級 3級 3級	2点 1点 1点	三重県桑名建設事務所 助言 R4.5.18 E0040	株式会社東海共同測量設 計コンサルタツツ	R4.5.24 R4.9.20	194715
三重県	亀山市 一部	道路計画	用地測量		0.0033km <sup>2</sup>	中部地方整備局三重河川国道事 務所 助言 R4.5.26 E0057	株式会社信栄企画	R4.4.27 R4.12.31	194897
三重県	松阪市 一部	下水道計画	基準点測量	2級	3点	松阪市 助言 R4.6.14 E0077	株式会社栄和コンサル タツツ	R4.6.20 R5.1.13	195270
三重県	津市 一部	砂防計画	基準点測量	3級	3点	三重県津建設事務所 助言 R4.6.15 E0085	株式会社若鈴	R4.6.15 R4.10.24	195360
三重県	松阪市 一部	砂防計画	基準点測量	3級	4点	三重県松阪建設事務所 助言 R4.6.23 E0082	株式会社和合コンサル タツツ	R4.6.23 R4.11.7	195644
三重県	亀山市 一部	砂防計画	基準点測量	3級	3点	三重県鈴鹿建設事務所 助言 R4.7.7 E0103	南海カツマ株式会社	R4.7.7 R4.10.4	195911
三重県	鈴鹿市 一部	その他	基準点測量	2級	4点	三重県四日市農林事務所 助言 R4.7.11 E0104	株式会社三重新成コンサル タツツ	R4.7.11 R4.10.31	195940
三重県	津市 一部	土地改良	基準点測量 基準点測量	3級 4級	9点 8点	三重県津農林水産事務所 助言 R4.7.13 E0115	株式会社三重新成コンサル タツツ	R4.7.13 R4.7.29	196131
三重県	川越町 一部 大御岬町 一部 桑名市 一部 伊勢市 一部	地盤変動調査	水準測量	1級	63.9km	三重県 助言 R4.7.20 E0122	三重測量設計株式会社	R4.10.1 R5.3.10	196249
三重県	伊勢市 一部	その他	復旧測量(基準点) 復旧測量(基準点) 復旧測量(水準)	2級 再設 3級 再設 3級 再設	4点 7点 11点	中部地方整備局三重河川国道事 務所 助言 R4.7.20 E0124	有限会社里測	R4.7.20 R4.8.31	196268
三重県	多気町 一部	ほ場整備	基準点測量	4級	11点	三重県 助言 R4.7.26 E0133	三重県土地改良事業団体 連合会	R4.7.26 R5.3.31	196394
三重県	多気町 一部	ほ場整備	基準点測量 基準点測量	4級 2級	10点 1点	三重県 助言 R4.7.26 E0134	三重県土地改良事業団体 連合会	R4.7.26 R5.3.31	196395
三重県	大台町 一部	ほ場整備	基準点測量	4級	20点	三重県 助言 R4.7.26 E0135	三重県土地改良事業団体 連合会	R4.7.26 R5.3.31	196401
三重県	鈴鹿市 一部	ほ場整備	基準点測量 基準点測量	4級 2級	40点 5点	三重県 助言 R4.7.26 E0136	三重県土地改良事業団体 連合会	R4.7.26 R5.3.31	196404
三重県	松阪市 一部	ほ場整備	基準点測量	2級	2点	三重県 助言 R4.7.26 E0137	三重県土地改良事業団体 連合会	R4.7.26 R5.3.31	196406
三重県	亀山市 一部 四日市 一部	河川計画	航空レーザー測深	1000	10km <sup>2</sup>	中部地方整備局三重河川国道事 務所 助言 R4.7.28 E0150	アジア航測株式会社	R4.7.28 R5.2.28	196586
三重県	尾鷲市 全域	道路台帳	修正測量	1000	0.11km <sup>2</sup>	三重県尾鷲市 助言 R4.8.4 E0167	アジア航測株式会社 三 重営業所	R4.8.4 R5.3.31	196957
三重県	亀山市 一部	下水道計画	基準点測量	3級	4点	三重県亀山市 助言 R4.8.5 E0172	中央コンサルタツツ株式 会社	R4.8.12 R4.9.30	197039
三重県	四日市 一部	道路計画	基準点測量	4級	7点	三重県四日市建設事務所 助言 R4.8.17 E0175	三重測量設計株式会社	R4.8.15 R4.11.2	197115
三重県	鈴鹿市 一部	基準点管理	基準点測量	3級	2点	三重県鈴鹿市 助言 R4.8.23 E0180	有限会社アスプランニ ング	R4.8.28 R4.11.30	197229
三重県	四日市 一部	その他	MMS計測		16.53km	四日市市 助言 R4.8.16 E0182	国際航業株式会社	R4.8.5 R5.3.31	197242
三重県	四日市 一部	基準点管理	基準点測量	3級	5点	四日市市 助言 R4.8.17 E0185	三重測量設計株式会社	R4.8.17 R4.11.30	197294
三重県	伊勢市 一部	海岸保全	基準点測量 基準点測量	3級 4級	8点 26点	三重県伊勢建設事務所 助言 R4.8.26 E0189	アサヒ測量株式会社	R4.8.26 R4.11.28	197382
三重県	熊野市 一部	砂防計画	数値図化	2500	2.03km <sup>2</sup>	三重県熊野建設事務所 助言 R4.8.19 E0191	日本工営株式会社	R4.8.10 R4.11.4	197418
三重県	川越町 一部	河川計画	基準点測量	4級	74点	三重県四日市建設事務所 助言 R4.8.24 E0197	株式会社若鈴	R4.8.24 R5.1.26	197457
三重県	朝日町 一部	砂防計画	基準点測量	3級	3点	三重県四日市建設事務所 助言 R4.8.24 E0198	株式会社富士測量	R4.9.1 R4.12.8	197458
三重県	東員町 全域	道路管理	既成図数値化	1000	1.256km <sup>2</sup>	三重県東員町 助言 R4.8.30 E0208	中日本航空株式会社	R4.8.30 R5.2.28	197672
三重県	度会町 一部	砂防計画	基準点測量	3級	3点	三重県伊勢建設事務所 助言 R4.8.29 E0210	アサヒ測量株式会社	R4.8.29 R4.10.22	197743



都道府県名	測量地域	測量目的	測量種別	縮尺・等級	事象量	測量計画機関(助言番号)	測量作業機関	実施時期	ID
三重県	紀宝町 一部	その他	基準点測量	3級	1点	三重県熊野建設事務所 助言 R4.9.2 E0217	株式会社栄和コンサルタン 株式会社	R4.9.2 R4.10.11	197966
三重県	川越町 一部	港湾計画	基準点測量 水準測量	2級 3級	1点 1点	中部地方整備局四日市港湾事務 所 助言 R4.9.13 E0239	第一設計監理株式会社	R4.9.13 R4.11.20	198329
三重県	多気町 一部	道路台帳	修正測量	1000	0.48km <sup>2</sup>	三重県多気町 助言 R4.9.16 E0249	アジア航測株式会社 三 重営業所	R4.9.16 R5.3.17	198473
三重県	紀宝町 一部 御浜町 一部	森林計画	航空レーザ測量	1000	199.64km <sup>2</sup>	三重県 助言 R4.9.20 E0252	株式会社バスコ	R4.9.21 R5.3.9	198509
三重県	桑名市 一部	土地改良	基準点測量	3級	1点	三重県桑名農政事務所 助言 R4.9.22 E0259	有限会社平井測量	R4.9.22 R4.11.29	198649
三重県	南伊勢町 一部	その他	基準点測量	3級	3点	三重県伊勢建設事務所 助言 R4.9.27 E0267	南海カワツ株式会社	R4.9.6 R4.12.22	198781
三重県	亀山市 一部	基準点管理	基準点測量	3級	1点	三重県亀山市 助言 R4.9.28 E0269	有限会社林エンジニアリン グ	R4.9.13 R4.10.21	198827
三重県	松阪市 一部	その他	基準点測量	3級	3点	三重県松阪建設事務所 助言 R4.9.29 E0272	株式会社和合コンサルタ ント	R4.9.29 R5.2.28	198803
三重県	伊賀市 一部	土地改良	基準点測量 基準点測量	2級 4級	9点 55点	三重県 助言 R4.10.4 E0273	三重県土地改良事業団体 連合会	R4.10.4 R5.3.31	198906
三重県	亀山市 一部	道路台帳	修正測量	1000	2.97km	三重県亀山市 助言 R4.10.4 E0277	国際航業株式会社	R4.10.4 R5.3.24	198990
三重県	多気町 一部	その他	基準点測量	3級	4点	三重県松阪農林事務所 助言 R4.10.12 E0296	株式会社弘洋コンサルタ ント	R4.10.12 R5.1.31	199214
三重県	津市 一部	砂防計画	数値図化	2500	0.42km <sup>2</sup>	三重県津建設事務所 助言 R4.10.14 E0300	国際航業株式会社	R4.10.14 R4.12.26	199239
三重県	津市 一部	土地改良	基準点測量	3級	4点	三重県津農林水産事務所 助言 R4.10.14 E0302	杉山コンサルタンツ株式 会社	R4.10.14 R4.12.16	199280
三重県	四日市市 一部 伊勢市 一部 桑名市 一部 名張市 一部 亀山市 一部 熊野市 一部 伊賀市 一部 木曾岬町 一部 菟野町 一部 南伊勢町 一部	総合計画	地図編集 地図編集	1000 2500	18.8km <sup>2</sup> 18.8km <sup>2</sup>	三重県市町総合事務組合 助言 R4.10.18 E0306	国際航業株式会社	R4.10.18 R5.3.31	199370
三重県	御浜町 一部	土地改良	基準点測量	3級	8点	三重県熊野農林事務所 助言 R4.10.18 E0312	株式会社若鈴	R4.10.25 R5.3.24	199469
三重県	亀山市 一部	基準点管理	復旧測量(基準点)	再設街区多角点	1点	三重県亀山市 助言 R4.10.18 E0317	有限会社林エンジニアリン グ	R4.10.18 R4.10.28	199528
三重県	津市 一部	砂防計画	基準点測量	3級	3点	三重県津建設事務所 助言 R4.10.20 E0319	有限会社 アイシン地測	R4.10.20 R4.12.12	199550
三重県	亀山市 一部	道路管理	基準点測量 基準点測量	2級 3級	2点 2点	三重県鈴鹿建設事務所 助言 R4.10.20 E0320	新三重技術開発株式会社	R4.10.20 R4.12.20	199552
三重県	伊賀市 一部	下水道計画	基準点測量	4級	13点	伊賀市上下水道事業管理者 助言 R4.10.24 E0330	株式会社共同技術コンサル タント	R4.10.24 R4.11.30	199706
三重県	松阪市 一部	基準点管理	復旧測量(基準点)	移転3級	6点	中部地方整備局三重河川国道事 務所 助言 R4.10.25 E0331	杉山コンサルタンツ株式 会社	R4.10.25 R4.11.30	199708
三重県	大台町 一部	砂防計画	基準点測量	2級	2点	三重県松阪建設事務所 助言 R4.10.25 E0333	株式会社松阪コンサルタ ント	R4.10.25 R5.1.16	199767
三重県	紀宝町 一部	砂防計画	数値図化	2500	3.142km <sup>2</sup>	三重県熊野建設事務所 助言 R4.10.26 E0334	三井共同建設コンサルタ ント株式会社	R4.10.26 R5.1.16	199776
三重県	鳥羽市 一部	その他	基準点測量 水準測量	3級 3級	2点 1点	三重県志摩建設事務所 助言 R4.10.26 E0339	株式会社松阪コンサルタ ント	R4.10.26 R5.2.6	199840
三重県	度会町 一部	その他	基準点測量	3級	2点	三重県伊勢建設事務所 助言 R4.10.26 E0345	正和測量設計株式会社	R4.10.26 R5.1.11	199907
三重県	松阪市 一部 津市 一部	森林計画	航空レーザ測量	1000	116.96km <sup>2</sup>	三重県 助言 R4.11.1 E0346	アジア航測株式会社	R4.11.1 R5.3.20	199945
三重県	亀山市 一部	道路管理	用地測量		0.014km <sup>2</sup>	三重県鈴鹿建設事務所 助言 R4.10.31 E0350	有限会社アスカプランニン グ	R4.10.31 R4.11.14	199992
三重県	亀山市 一部 鈴鹿市 一部	道路計画	基準点測量 水準測量	3級 2級	39点 30.8km	三重県鈴鹿建設事務所 助言 R4.11.4 E0355	株式会社三重新成コンサル タント	R4.11.5 R5.4.26	200086
三重県	四日市市 一部	下水道計画	基準点測量	3級	3点	四日市市上下水道局 助言 R4.11.8 E0362	有限会社アイルコンサル タント	R4.11.8 R4.12.16	200246
三重県	鈴鹿市 一部	道路管理	数値撮影(デジタル) 数値図化(同時調整含む)	地上面素寸法6cm 500	5.55km <sup>2</sup> 0.36km <sup>2</sup>	中部地方整備局三重河川国道事 務所 助言 R4.11.10 E0366	株式会社バスコ 三重支店	R4.11.10 R5.3.17	200333
三重県	志摩市 一部	その他	UAVレーザ測量		0.125km <sup>2</sup>	三重県志摩市 助言 R4.11.15 E0370	株式会社若鈴	R4.11.15 R5.2.28	200442
三重県	四日市市 一部	海岸保全	基準点測量 基準点測量	2級 3級	4点 1点	四日市港管理組合 助言 R4.11.15 E0373	株式会社山川測量設計コ ンサル	R4.11.15 R5.2.16	200470
三重県	四日市市 一部	海岸保全	基準点測量	2級	4点	四日市港管理組合 助言 R4.11.30 E0390	株式会社富士測量	R4.11.30 R5.1.27	200880
三重県	桑名市 一部	河川管理	基準点測量 基準点測量	1級 3級	2点 13点	中部地方整備局木曾川下流河川 事務所 助言 R4.11.30 E0392	三重測量設計株式会社	R4.12.20 R5.3.31	200889
三重県	玉城町 一部	その他	基準点測量	3級	3点	三重県伊勢農林水産事務所 助言 R4.12.1 E0394	NTCコンサルタンツ株式 会社	R4.12.1 R5.1.15	200925
三重県	津市 一部	その他	基準点測量	4級	155点	法務省津地方方法務局 助言 R4.12.5 E0399	有限会社左近測地	R4.12.5 R5.2.28	200990
三重県	伊賀市 一部	河川計画	基準点測量	3級	6点	三重県伊賀市 助言 R4.12.5 E0401	株式会社白鳳アドバンス	R4.12.8 R5.2.14	201007
三重県	四日市市 一部	下水道計画	基準点測量	3級	1点	四日市市上下水道局 助言 R4.12.5 E0403	三重測量設計株式会社	R4.12.5 R5.2.28	201033
三重県	いなべ市 一部	その他	基準点測量	3級	3点	三重県桑名建設事務所 助言 R4.12.6 E0407	株式会社東海共同測量設 計コンサル	R4.12.6 R5.2.6	201110
三重県	伊賀市 一部	砂防計画	基準点測量	4級	41点	(報告書)三重県伊賀建設事務所 助言 R4.12.12 E0414	株式会社若鈴	R3.3.24 R4.2.9	201196
三重県	志摩市 一部	その他	基準点測量	3級	3点	三重県志摩建設事務所 助言 R4.12.15 E0433	株式会社栄和コンサルタ ント	R4.12.15 R5.3.31	201420
三重県	熊野市 一部	その他	基準点測量	2級	2点	三重県熊野建設事務所 助言 R4.12.20 E0434	株式会社エイト日本技術 開発	R4.12.6 R5.2.24	201440
三重県	伊勢市 一部	その他	基準点測量	3級	3点	三重県伊勢農林水産事務所 助言 R4.12.21 E0435	株式会社若鈴	R4.9.13 R5.5.10	201470
三重県	熊野市 一部	道路台帳	現地測量(数値地形図作成)	1000	0.034km <sup>2</sup>	熊野市 助言 R5.1.4 E0458	アジア航測株式会社 三 重営業所	R4.12.12 R5.3.17	201715
三重県	四日市市 一部	基準点管理	基準点測量	3級	1点	四日市市 助言 R5.1.11 E0465	株式会社富士測量	R5.1.11 R5.2.24	201781
三重県	大台町 一部 多気町 一部	道路計画	基準点測量 基準点測量 水準測量 路線測量	3級 4級 3級	30点 270点 5.36km 5.54km	中日本高速道路株式会社名古屋 支社津高速道路事務所 助言 R5.1.27 E0492	株式会社イビソク	R5.1.27 R5.5.19	202082
三重県	朝日町 一部 菟野町 一部	砂防計画	数値図化	2500	1.712km <sup>2</sup>	三重県四日市建設事務所 助言 R5.2.1 E0494	国際航業株式会社	R5.2.1 R5.3.17	202091
三重県	桑名市 一部	河川管理	基準点測量	3級	1点	中部地方整備局木曾川下流河川 事務所 助言 R5.2.3 E0498	三重測量設計株式会社	R5.2.3 R5.3.31	202151
三重県	鈴鹿市 一部	基準点管理	基準点測量	3級	1点	三重県鈴鹿市 助言 R5.2.7 E0501	有限会社平井測量	R4.12.20 R5.3.15	202185
三重県	鈴鹿市 一部	基準点管理	復旧測量(基準点) 復旧測量(水準)	移転3級 移転3級	1点 1点	中部地方整備局三重河川国道事 務所 助言 R5.2.6 E0504	株式会社 ファーストライ ン	R5.1.20 R5.3.31	202227
三重県	名張市 一部	その他	基準点測量	4級	24点	三重県名張市 助言 R5.2.7 E0506	株式会社共同技術コンサル タント	R5.1.12 R5.3.17	202254
三重県	名張市 一部	その他	基準点測量 基準点測量	3級 4級	1点 50点	三重県名張市 助言 R5.2.7 E0508	株式会社共同技術コンサル タント	R5.1.25 R5.3.17	202257
三重県	伊勢市 一部	基準点管理	復旧測量(基準点) 復旧測量(水準)	移転3級 移転3級	1点 1点	中部地方整備局三重河川国道事 務所 助言 R5.2.8 E0511	有限会社里測	R5.2.8 R5.3.20	202280
三重県	亀山市 一部	道路計画	基準点測量 UAVレーザ測量	4級	76点 0.55km <sup>2</sup>	三重県鈴鹿建設事務所 助言 R5.2.9 E0512	株式会社 三重中央コンサル タント	R5.2.20 R5.7.26	202299
三重県	鈴鹿市 一部	道路計画	数値図化 基準点測量 UAVレーザ測量	4級	102点 0.58km <sup>2</sup>	三重県鈴鹿建設事務所 助言 R5.2.15 E0514	株式会社見取コンサルタ ント	R5.2.20 R5.7.26	202320
三重県	伊賀市 一部	砂防計画	数値図化	2500	2.21km <sup>2</sup>	三重県伊賀建設事務所 助言 R5.2.20 E0517	国際航業株式会社	R5.2.17 R5.3.22	202418
三重県	伊勢市 一部	基準点管理	復旧測量(基準点)	移転3級	1点	中部地方整備局三重河川国道事 務所 助言 R5.2.27 E0521	サクラ土木事務所	R5.2.27 R5.3.14	202461

都道府県名	測量地域	測量目的	測量種別	縮尺・等級	事業量	測量計画機関(助言番号)	測量作業機関	実施時期	ID
三重県	松阪市 一部	砂防計画	数値図化	2500	3.52km <sup>2</sup>	三重県松阪建設事務所 助言 R5.2.22 E0523	アジア航測株式会社	R5.2.22 R5.3.20	202465
三重県	津市 一部	基準点管理	復旧測量(基準点) 復旧測量(水準)	移転3級 移転3級	1点 0.4km	中部地方整備局三重河川国道事務所 助言 R5.2.27 E0524	三鈴土木コンサルタント株式会社	R5.2.27 R5.3.31	202466
三重県	松阪市 一部 多気町 一部 明和町 一部	砂防計画	数値図化	2500	0.466km <sup>2</sup>	三重県松阪建設事務所 助言 R5.2.22 E0525	八千代エンジニアリング株式会社	R5.2.22 R5.3.20	202470
三重県	四日市市 一部 菟野町 一部	河川管理	航空レーザー測深	1000	3km <sup>2</sup>	三重県四日市建設事務所 助言 R5.2.27 E0526	中日本航空株式会社	R5.2.27 R5.3.14	202471
三重県	津市 一部	基準点管理	復旧測量(基準点) 復旧測量(水準)	移転3級 移転3級	1点 1点	中部地方整備局三重河川国道事務所 助言 R5.2.27 E0527	ニチイコンサルタント株式会社	R5.2.27 R5.3.31	202473
三重県	四日市市 一部	道路計画	基準点測量	補助基準点	25点	三重県四日市建設事務所 助言 R5.2.28 E0531	株式会社フラスデザイン	R5.2.28 R5.9.25	202519
三重県	伊賀市 一部	砂防計画	用地測量		0.72km <sup>2</sup>	三重県伊賀建設事務所 助言 R5.3.6 E0534	株式会社若鈴	R4.9.26 R5.12.15	202527
三重県	亀山市 一部	道路計画	UAVレーザー測量 数値図化 基準点測量	1000 4級	0.55km <sup>2</sup> 85点	三重県鈴鹿建設事務所 助言 R5.3.6 E0540	株式会社東海共同測量設計コンサルタント	R5.3.6 R5.7.26	202615
三重県	津市 一部	その他	基準点測量	3級	24点	三重県津農林水産事務所 助言 R5.3.6 E0541	株式会社信榮企画	R4.12.12 R6.1.29	202617
三重県	鈴鹿市 一部	道路計画	基準点測量 UAVレーザー測量 数値図化	4級 1000	140点 0.55km <sup>2</sup> 0.55km <sup>2</sup>	三重県鈴鹿建設事務所 助言 R5.3.6 E0542	南海カツマ株式会社	R5.3.6 R5.7.26	202626
三重県	御浜町 一部	道路計画	用地測量		0.097km <sup>2</sup>	中部地方整備局紀勢国道事務所 助言 R5.3.7 E0544	株式会社ティコク	R5.1.24 R5.7.31	202630
三重県	大紀町 一部	その他	基準点測量	3級	3点	三重県伊勢建設事務所 助言 R5.3.10 E0548	株式会社松阪コンサルタント	R5.3.10 R5.6.13	202677
三重県	いなべ市 一部	砂防計画	基準点測量 基準点測量	2級 3級	2点 1点	三重県桑名建設事務所 助言 R5.3.13 E0550	株式会社見取コンサルタント	R5.3.13 R5.8.1	202695
三重県	大紀町 一部 大台町 一部	道路計画	基準点測量 基準点測量 水準測量 UAVレーザー測量 地上レーザー測量(三次元点群) 数値図化 路線測量	3級 4級 3級 1000	24点 104点 4.08km <sup>2</sup> 0.5km <sup>2</sup> 0.0464km <sup>2</sup> 0.35km <sup>2</sup> 3.5km	中日本高速道路株式会社名古屋支社津高速道路事務所 助言 R5.3.17 E0551	株式会社八州	R5.3.17 R5.5.18	202710
三重県	伊勢市 一部	基準点管理	復旧測量(基準点) 復旧測量(水準)	3級 移転 3級 移転	1点 1点	中部地方整備局三重河川国道事務所 助言 R5.3.20 E0552	サカクラ土木事務所	R5.3.6 R5.3.31	202720
三重県	伊勢市 一部	基準点管理	復旧測量(基準点) 復旧測量(基準点) 復旧測量(水準)	移転2級 移転3級 移転3級	1点 2点 3点	中部地方整備局三重河川国道事務所 助言 R5.3.17 E0556	サカクラ土木事務所	R5.5.15 R5.6.16	202776
三重県	南伊勢町 一部	道路計画	基準点測量	3級	7点	三重県伊勢建設事務所 助言 R5.3.28 E0560	株式会社三重新成コンサルタント	R5.3.28 R5.8.22	202852
三重県	桑名市 一部	河川管理	基準点測量	3級	1点	中部地方整備局木曾川下流河川事務所 助言 R5.3.28 E0561	ニチイコンサルタント株式会社	R5.4.21 R5.6.20	202854

近畿地方

都道府県名	測量地域	測量目的	測量種別	縮尺・等級	事業量	測量計画機関(助言番号)	測量作業機関	実施時期	ID
滋賀県	甲賀市 一部	その他	基準点測量	3級	4点	滋賀県甲賀土木事務所 助言 R4.4.18 F0012	滋賀北部測量設計協同組合	R4.2.14 R4.5.31	194288
滋賀県	大津市 一部	その他	基準点測量	2級	2点	滋賀県大津土木事務所 助言 R4.4.18 F0014	有限会社エース測量設計	R4.4.18 R4.8.31	194295
滋賀県	高島市 一部	その他	基準点測量	3級	7点	滋賀県高島土木事務所 助言 R4.4.26 F0026	株式会社滋賀測量設計事務所	R4.3.7 R4.7.22	194428
滋賀県	大津市 一部	その他	数値撮影(デジタル) 同時調整 数値図化 写真地図作成(デジタルオルソ)	地上画素寸法7cm 500 500 500	0.16km <sup>2</sup> 0.16km <sup>2</sup> 0.16km <sup>2</sup> 0.16km <sup>2</sup>	滋賀県 助言 R4.5.23 F0054	アシア航測株式会社	R4.4.7 R4.8.31	194848
滋賀県	大津市 一部	その他	基準点測量	2級	1点	滋賀県大津土木事務所 助言 R4.5.24 F0055	株式会社サンキ	R4.5.24 R4.9.30	194877
滋賀県	甲賀市 一部	その他	基準点測量	3級	1点	滋賀県甲賀土木事務所 助言 R4.5.31 F0070	株式会社関西技研	R4.4.22 R4.6.10	195000
滋賀県	草津市 全域	固定資産	数値撮影(デジタル) 同時調整 写真地図作成(デジタルオルソ)	地上画素寸法8cm 500 500	67.82km <sup>2</sup> 67.82km <sup>2</sup> 67.82km <sup>2</sup>	滋賀県草津市 助言 R4.6.3 F0072	アシア航測株式会社 滋賀営業所	R4.5.1 R5.3.31	195025
滋賀県	大津市 全域	総合計画	数値撮影(デジタル) 同時調整 写真地図作成(デジタルオルソ)	地上画素寸法11cm 1000 1000	374.06km <sup>2</sup> 374.06km <sup>2</sup> 374.06km <sup>2</sup>	滋賀県大津市 助言 R4.6.20 F0098	株式会社バスコ 関西事業部 営業部 滋賀支店	R4.6.20 R5.3.24	195495
滋賀県	近江八幡市 一部	道路計画	基準点測量 水準測量	2級 3級	4点 4.8km	滋賀県東近江土木事務所 助言 R4.6.21 F0104	株式会社石居設計	R4.6.20 R4.9.20	195551
滋賀県	彦根市 一部	その他	基準点測量	2級	2点	滋賀県湖東農業農村振興事務所 助言 R4.7.12 F0138	村上興業株式会社	R4.3.23 R4.8.31	196146
滋賀県	長浜市 一部	その他	基準点測量 水準測量	3級 3級	4点 2.8km	滋賀県長浜土木事務所 助言 R4.7.12 F0139	キヤ設計株式会社	R4.7.12 R4.10.14	196163
滋賀県	東近江市 一部	その他	基準点測量	3級	3点	滋賀県東近江土木事務所 助言 R4.7.13 F0143	有限会社品川測量事務所	R4.7.10 R4.10.31	196226
滋賀県	高島市 一部	その他	基準点測量 水準測量	3級 3級	5点 2.1km	滋賀県 助言 R4.7.20 F0157	株式会社サンセイ	R4.7.20 R4.12.16	196378
滋賀県	豊郷町 全域	固定資産	数値撮影(デジタル) 同時調整 写真地図作成(デジタルオルソ)	地上画素寸法11cm 1000 1000	7.8km <sup>2</sup> 7.8km <sup>2</sup> 7.8km <sup>2</sup>	滋賀県豊郷町 助言 R4.7.21 F0161	株式会社バスコ 関西事業部 営業部 滋賀支店	R4.7.21 R5.3.31	196464
滋賀県	長浜市 一部	道路台帳	修正測量	500, 1000	53.771km	滋賀県長浜市 助言 R4.7.27 F0178	国際航業株式会社 滋賀営業所	R4.7.27 R5.3.31	196681
滋賀県	高島市 一部	その他	基準点測量	3級	3点	滋賀県 助言 R4.8.1 F0193	株式会社エフオーターマシジダント	R4.8.1 R4.11.18	196864
滋賀県	草津市 一部	その他	基準点測量	3級	1点	滋賀県南都土木事務所 助言 R4.8.1 F0194	株式会社エヌ・アイ・エヌコンサルタント	R4.7.11 R5.3.24	196874
滋賀県	大津市 一部	その他	基準点測量 基準点測量	3級 4級	2点 6点	滋賀県大津市 助言 R4.8.3 F0196	近畿設計測量株式会社	R4.8.3 R4.12.28	196883
滋賀県	愛荘町 一部	その他	基準点測量	2級	3点	滋賀県湖東土木事務所 助言 R4.8.4 F0200	株式会社甲西測量	R4.8.9 R4.11.11	196972
滋賀県	大津市 一部	その他	基準点測量 基準点測量	3級 4級	3点 12点	滋賀県大津市 助言 R4.8.15 F0219	近畿設計測量株式会社	R4.8.15 R4.12.28	197216
滋賀県	米原市 一部	その他	基準点測量	2級	2点	滋賀県長浜土木事務所 助言 R4.8.16 F0234	橋本技術株式会社	R4.7.25 R4.11.2	197339
滋賀県	大津市 一部 栗東市 一部 甲賀市 一部	道路計画	航空レーザ測量 数値撮影(デジタル) 数値撮影(デジタル)	500 地上画素寸法5cm又は8cm 14cm 地上画素寸法11cm又は14cm 500 1000 500	4km <sup>2</sup> 4km <sup>2</sup> 58km <sup>2</sup> 4km <sup>2</sup> 58km <sup>2</sup> 4km <sup>2</sup>	近畿地方整備局大戸川ダム工事事務所 助言 R4.8.22 F0238	アシア航測株式会社 滋賀営業所	R4.8.13 R5.3.10	197399
滋賀県	東近江市 一部 日野町 全域 竜王町 全域 愛荘町 全域 近江八幡市 全域	固定資産	数値撮影(デジタル) 同時調整 写真地図作成(デジタルオルソ)	地上画素寸法10cm 1000 1000	519.91km <sup>2</sup> 519.91km <sup>2</sup> 519.91km <sup>2</sup>	滋賀県東近江市 助言 R4.8.29 F0246	朝日航洋株式会社	R4.7.13 R5.3.31	197502
滋賀県	大津市 一部	道路台帳	基準点測量 基準点測量 現地測量(数値地形図作成)	3級 4級 500	8点 56点 0.039km <sup>2</sup>	滋賀県大津市 助言 R4.8.25 F0252	株式会社白川測量設計事務所	R4.7.26 R4.11.30	197620
滋賀県	長浜市 一部	その他	基準点測量	2級	3点	滋賀県 助言 R4.8.25 F0253	滋賀北部測量設計協同組合	R4.8.25 R4.11.8	197623
滋賀県	東近江市 一部	その他	基準点測量 基準点測量	2級 3級	1点 3点	滋賀県東近江土木事務所 助言 R4.8.25 F0258	第一設計監理株式会社	R4.7.27 R4.11.30	197636
滋賀県	野洲市 全域	固定資産	数値撮影(デジタル) 同時調整	地上画素寸法12cm 1000	60.53km <sup>2</sup> 60.53km <sup>2</sup>	滋賀県野洲市 助言 R4.8.29 F0263	株式会社バスコ 関西事業部 営業部 滋賀支店	R4.8.29 R5.3.31	197709
滋賀県	長浜市 一部	その他	基準点測量 基準点測量	2級 3級	2点 5点	滋賀県 助言 R4.8.29 F0265	第一設計監理株式会社	R4.7.21 R4.12.30	197733
滋賀県	湖南市 一部	その他	基準点測量	4級	12点	滋賀県甲賀農業農村振興事務所 助言 R4.9.1 F0276	京津測量株式会社	R4.8.1 R4.12.5	197890
滋賀県	高島市 全域	道路台帳	MMS計測 修正測量	500 500	7.79km <sup>2</sup> 7.79km <sup>2</sup>	滋賀県高島市 助言 R4.9.5 F0287	株式会社バスコ 滋賀支店	R4.9.5 R5.2.28	198001
滋賀県	甲賀市 全域	固定資産	数値撮影(デジタル) 同時調整 写真地図作成(デジタルオルソ)	地上画素寸法11cm 1000 1000	481.6km <sup>2</sup> 481.6km <sup>2</sup> 481.6km <sup>2</sup>	滋賀県甲賀市 助言 R4.9.5 F0288	株式会社バスコ 関西事業部 営業部 滋賀支店	R4.9.5 R5.3.31	198004
滋賀県	長浜市 全域	総合計画	修正測量 修正測量 修正測量 地図編集	500 1000 2500 10000	45.5km <sup>2</sup> 384.6km <sup>2</sup> 384.6km <sup>2</sup> 384.6km <sup>2</sup>	滋賀県長浜市 助言 R4.9.12 F0291	国際航業株式会社 滋賀営業所	R4.9.6 R5.3.31	198186
滋賀県	竜王町 一部	その他	基準点測量	2級	2点	滋賀県東近江土木事務所 助言 R4.9.9 F0293	国際航業株式会社 滋賀営業所	R4.8.31 R4.12.20	198208
滋賀県	大津市 一部	河川管理	航空レーザ測量	陸部500、水部1000	1.77km <sup>2</sup>	近畿地方整備局琵琶湖河川事務所 助言 R4.9.13 F0308	株式会社バスコ	R4.9.13 R5.2.28	198292
滋賀県	大津市 一部	その他	基準点測量 基準点測量	3級 4級	2点 504点	法務省大津地方法律局 助言 R4.9.14 F0314	JFD土地家屋調査士法人	R4.10.1 R5.2.28	198420
滋賀県	湖南市 一部	砂防計画	基準点測量 水準測量	2級 3級	3点 11km	滋賀県甲賀土木事務所 助言 R4.9.16 F0324	株式会社西日本技術コンサルタント	R4.9.27 R4.11.11	198542
滋賀県	彦根市 全域 愛荘町 全域 豊郷町 全域 甲良町 全域 多賀町 一部	砂防計画	航空レーザ測量	500	293.45km <sup>2</sup>	滋賀県湖東土木事務所 助言 R4.9.20 F0333	国際航業株式会社 滋賀営業所	R4.10.1 R5.2.13	198624
滋賀県	竜王町 全域 東近江市 一部 近江八幡市 全域	その他	航空レーザ測量 航空レーザ測量	500 500	311.22km <sup>2</sup> 7km <sup>2</sup>	滋賀県東近江土木事務所 助言 R4.9.26 F0334	中日本航空株式会社	R4.9.26 R5.3.24	198645
滋賀県	栗東市 一部	砂防計画	基準点測量	2級	2点	滋賀県 助言 R4.9.27 F0342	湖北エンジニアリング株式会社	R4.8.2 R4.11.30	198722
滋賀県	長浜市 一部	その他	航空レーザ測量	500	25km <sup>2</sup>	滋賀県 助言 R4.9.28 F0351	アシア航測株式会社 滋賀営業所	R4.8.8 R5.2.28	198808
滋賀県	大津市 一部	道路台帳	基準点測量 基準点測量 現地測量(数値地形図作成)	3級 4級 500	3点 29点 0.0118km <sup>2</sup>	滋賀県大津市 助言 R4.9.28 F0352	株式会社サン設計管理	R4.9.28 R4.12.28	198810
滋賀県	彦根市 一部	その他	基準点測量 基準点測量	2級 3級	1点 3点	滋賀県湖東土木事務所 助言 R4.10.3 F0361	株式会社白川測量設計事務所	R4.10.3 R4.11.21	198898
滋賀県	湖南市 一部	その他	基準点測量 水準測量(GNSS)	2級 3級	2点 1点	滋賀県甲賀土木事務所 助言 R4.10.3 F0362	株式会社 エフオーターマシジダント	R4.7.7 R4.12.12	198901
滋賀県	甲賀市 一部	その他	基準点測量	3級	1点	滋賀県甲賀土木事務所 助言 R4.10.5 F0377	有限会社品川測量事務所	R4.8.18 R5.1.31	199070
滋賀県	高島市 一部	砂防計画	航空レーザ測量	500	233.92km <sup>2</sup>	滋賀県 助言 R4.10.6 F0381	株式会社京都イングス	R4.8.26 R5.1.24	199103
滋賀県	高島市 一部	砂防計画	航空レーザ測量	500	277.44km <sup>2</sup>	滋賀県 助言 R4.10.6 F0385	復讐調査設計株式会社	R4.8.26 R5.2.21	199199
滋賀県	甲賀市 一部	その他	基準点測量 基準点測量	3級 4級	13点 57点	滋賀県甲賀農業農村振興事務所 助言 R4.10.17 F0411	キタ設計株式会社	R4.8.25 R5.3.30	199448
滋賀県	東近江市 一部	その他	基準点測量	2級	1点	滋賀県東近江土木事務所 助言 R4.10.18 F0418	有限会社西村測量設計	R4.9.30 R4.12.20	199534
滋賀県	草津市 全域	道路台帳	修正測量	500	4.8km	滋賀県草津市 助言 R4.10.20 F0422	株式会社バスコ 滋賀支店	R4.10.20 R5.2.28	199592
滋賀県	豊郷町 全域	道路計画	MMS計測	500	64.8km	滋賀県豊郷町 助言 R4.10.20 F0424	株式会社バスコ 滋賀支店	R4.10.20 R5.3.20	199597
滋賀県	甲賀市 一部	その他	基準点測量 水準測量	2級 3級	2点 1.2km	滋賀県甲賀土木事務所 助言 R4.10.20 F0425	村上興業株式会社	R4.10.24 R5.2.14	199611

都道府県名	測量地域	測量目的	測量種別	縮尺・等級	事業量	測量計画機関(助言番号)	測量作業機関	実施時期	ID
滋賀県	長浜市 一部 大津市 一部	道路台帳	数値撮影(デジタル) 同時調整 数値図化 MMS計測 写真地図作成(デジタルオルソ)	地上画素寸法7.8cm 500 500 500 500	0.59km <sup>2</sup> 0.59km <sup>2</sup> 0.59km <sup>2</sup> 7.4km <sup>2</sup> 0.59km <sup>2</sup>	近畿地方整備局滋賀国道事務所 助言 R4.10.24 F0433	朝日航洋株式会社 西日本空信支社	R4.10.12 R5.3.15	199744
滋賀県	日野町 全域 東近江市 一部	その他	航空レーザ測量	500	333.5km <sup>2</sup>	滋賀県東近江市土木事務所 助言 R4.10.25 F0435	中日本航空株式会社	R4.10.25 R5.3.24	199784
滋賀県	野洲市 全域 栗東市 全域 守山市 全域 草津市 全域	その他	航空レーザ測量	500	207.48km <sup>2</sup>	滋賀県 助言 R4.10.31 F0446	中日本航空株式会社	R4.10.31 R5.3.14	200012
滋賀県	高島市 全域	道路計画	MMS計測	500	46.6km	滋賀県高島市 助言 R4.10.31 F0448	株式会社バスコ 滋賀支店 正和設計株式会社	R4.10.31 R5.3.20	200020
滋賀県	近江八幡市 一部	その他	基準点測量 基準点測量	2級 3級	2点 3点	滋賀県東近江市土木事務所 助言 R4.11.8 F0456	村上興業株式会社	R4.11.8 R5.1.31	200134
滋賀県	栗東市 一部	その他	基準点測量	3級	4点	滋賀県企業庁 助言 R4.11.10 F0481	浜エンジニアリング株式会社	R4.11.10 R5.1.31	200304
滋賀県	愛荘町 全域	道路台帳	MMS計測 修正測量	1000 1000	2.9km 2.9km	滋賀県愛荘町 助言 R4.11.16 F0494	株式会社バスコ 滋賀支店	R4.11.16 R5.3.28	200474
滋賀県	近江八幡市 一部	その他	基準点測量	2級	1点	滋賀県東近江市土木事務所 助言 R4.11.16 F0503	株式会社新洲	R4.11.16 R5.3.23	200529
滋賀県	米原市 全域	その他	航空レーザ測量	500	223.07km <sup>2</sup>	滋賀県長浜土木事務所 助言 R4.11.21 F0515	株式会社かんこう 滋賀営業所	R4.11.21 R5.3.13	200656
滋賀県	湖南市 全域	固定資産	数値撮影(デジタル) 同時調整 写真地図作成(デジタルオルソ)	地上画素寸法12cm 1000 1000	70.4km <sup>2</sup> 70.4km <sup>2</sup> 70.4km <sup>2</sup>	滋賀県湖南市 助言 R4.11.29 F0536	国際航業株式会社 滋賀営業所	R4.12.1 R5.3.31	200901
滋賀県	長浜市 一部	その他	基準点測量 水準測量	2級 3級	3点 3.9km	滋賀県 助言 R4.12.6 F0548	橋本技術株式会社	R4.12.6 R5.3.22	201026
滋賀県	大津市 一部	その他	基準点測量	2級	3点	滋賀県大津土木事務所 助言 R4.12.7 F0551	株式会社サンキ	R4.12.7 R5.2.28	201039
滋賀県	大津市 一部	その他	復旧測量(基準点)	3級再設	2点	滋賀県大津市 助言 R4.12.7 F0553	株式会社滋賀コンサル	R4.12.28 R5.2.28	201053
滋賀県	野洲市 一部	道路台帳	MMS計測 修正測量	500 1000	0.9km 0.9km	滋賀県野洲市 助言 R4.12.7 F0561	株式会社バスコ 滋賀支店	R4.12.7 R5.3.24	201101
滋賀県	甲賀市 一部	ほ場整備	基準点測量	2級	14点	滋賀県甲賀市 助言 R4.12.8 F0566	株式会社滋賀測量設計事務所	R4.10.20 R5.2.28	201172
滋賀県	多賀町 一部	その他	基準点測量 水準測量	3級 3級	2点 3.3km	滋賀県湖東土木事務所 助言 R4.12.8 F0568	株式会社西日本技術コンサルタント	R4.12.12 R5.2.28	201179
滋賀県	東近江市 一部	ほ場整備	基準点測量 基準点測量	2級 4級	2点 50点	農林水産省近畿農政局淀川水系 土地改良調査管理事務所 助言 R4.12.15 F0583	NTCコンサルタンツ株式 会社 近畿支社	R4.12.15 R5.3.31	201301
滋賀県	栗東市 全域	固定資産	数値撮影(デジタル) 同時調整 写真地図作成(デジタルオルソ)	地上画素寸法5.5cm 500 500	52.7km <sup>2</sup> 52.7km <sup>2</sup> 52.7km <sup>2</sup>	滋賀県栗東市 助言 R4.12.15 F0599	株式会社バスコ 関西事業部 営業部 滋賀支店	R4.12.15 R5.3.31	201407
滋賀県	長浜市 一部	その他	基準点測量	3級	5点	滋賀県長浜土木事務所 助言 R4.12.20 F0614	双葉建設株式会社	R4.12.1 R5.2.27	201586
滋賀県	栗東市 一部	その他	基準点測量	3級	1点	滋賀県南都土木事務所 助言 R4.12.20 F0615	金城測量設計株式会社	R4.11.14 R5.3.17	201590
滋賀県	東近江市 一部	その他	基準点測量	2級	2点	滋賀県東近江市土木事務所 助言 R4.12.23 F0620	M.エ森測量事務所	R4.11.30 R5.3.22	201645
滋賀県	長浜市 一部	その他	航空レーザ測量	500	326.2km <sup>2</sup>	滋賀県長浜土木事務所 助言 R5.1.6 F0628	中日本航空株式会社	R5.1.6 R5.3.1	201746
滋賀県	彦根市 一部	道路台帳	MMS計測 修正測量	500 500	4km 4km	滋賀県彦根市 助言 R5.1.18 F0646	株式会社バスコ 滋賀支店 金城測量設計株式会社	R5.1.18 R5.3.27	201969
滋賀県	愛荘町 一部	ほ場整備	基準点測量 基準点測量 水準測量	2級 4級 3級	8点 134点 9.1km	滋賀県愛荘町 助言 R5.2.2 F0663	キタイ設計株式会社	R4.12.16 R5.3.29	202138
滋賀県	長浜市 一部	砂防計画	航空レーザ測量	500	87.09km <sup>2</sup>	滋賀県長浜土木事務所 助言 R5.2.8 F0681	株式会社京都インクス	R4.12.9 R5.3.17	202289
滋賀県	野洲市 一部	総合計画	基準点測量	2級	1点	滋賀県総合企画部高専設置準備 助言 R5.2.8 F0682	株式会社新明	R5.2.8 R5.3.28	202291
滋賀県	米原市 一部	その他	基準点測量	3級	5点	滋賀県長浜土木事務所 助言 R5.2.8 F0683	株式会社西日本技術コンサルタント	R4.12.1 R5.3.6	202293
滋賀県	長浜市 一部	その他	航空レーザ測量	500	101.01km <sup>2</sup>	滋賀県長浜土木事務所 助言 R5.2.9 F0685	株式会社エイトック 滋賀営業所	R4.11.17 R5.3.17	202309
滋賀県	長浜市 一部	その他	基準点測量	3級	4点	滋賀県長浜土木事務所 助言 R5.2.21 F0698	キタイ設計株式会社	R5.1.20 R5.5.19	202481
滋賀県	大津市 一部 草津市 一部	道路計画	数値撮影(デジタル) 数値図化(同時調整含む)	地上画素寸法12cm 1000	50km <sup>2</sup> 4km <sup>2</sup>	近畿地方整備局滋賀国道事務所 助言 R5.3.27 F0733	朝日航洋株式会社 西日本空信支社	R5.3.17 R5.3.31	202818
滋賀県	栗東市 全域	道路台帳	既成図数値化	500	2.47km <sup>2</sup>	滋賀県栗東市 助言 R5.3.28 F0735	株式会社かんこう	R4.11.25 R5.3.31	202833
京都府	亀岡市 一部	その他	復旧測量(基準点)	2級再設	1点	近畿地方整備局京都国道事務所 助言 R4.4.23 F0039	昭和株式会社 京都営業部	R4.4.28 R4.5.31	194995
京都府	宮津市 一部	その他	基準点測量 基準点測量 基準点測量	2級 3級 4級	3点 1点 21点	京都府丹後土木事務所 助言 R4.5.27 F0065	サンスイコンサルタンツ株式 会社	R4.5.27 R4.8.11	194949
京都府	城陽市 全域	道路台帳	既成図数値化 地形図等成果の座標補正	500 500	290km <sup>2</sup> 290km <sup>2</sup>	京都府城陽市 助言 R4.6.6 F0075	国際航業株式会社 京都支店	R4.6.6 R7.3.31	195071
京都府	京都市 一部	その他	基準点測量 基準点測量	3級 4級	3点 22点	大原野土地改良区 助言 R4.6.9 F0086	内外エンジニアリング株式 会社	R4.4.22 R5.3.10	195250
京都府	木津川市 一部	道路計画	基準点測量 水準測量 UAVレーザ測量 数値図化	2級 3級 500	1点 5.7km <sup>2</sup> 0.29km <sup>2</sup> 0.29km <sup>2</sup>	近畿地方整備局京都国道事務所 助言 R4.6.13 F0087	国際航業株式会社 京都支店	R4.6.7 R4.12.28	195280
京都府	久御山町 一部 八幡市 一部 宇治市 一部 京都市 一部	河川管理	航空レーザ測深	陸部500、水部1000	5.69km <sup>2</sup>	近畿地方整備局淀川河川事務所 助言 R4.6.20 F0099	アジア航測株式会社 大阪支店	R4.6.10 R4.12.23	195514
京都府	大山崎町 一部 八幡市 一部 京都市 一部	河川管理	航空レーザ測深 数値撮影(デジタル) 同時調整 写真地図作成(デジタルオルソ) 修正測量	陸部500、水部1000 地上画素寸法18cm 2500 2500 2500	7.46km <sup>2</sup> 20.5km <sup>2</sup> 20.5km <sup>2</sup> 20.5km <sup>2</sup> 20.5km <sup>2</sup>	近畿地方整備局淀川河川事務所 助言 R4.6.20 F0100	株式会社バスコ	R4.6.10 R5.3.31	195525
京都府	京都市 一部 城陽市 一部 八幡市 一部 京田辺市 一部 木津川市 一部 久御山町 一部 井手町 一部 和束町 一部 精華町 一部	河川管理	航空レーザ測深	陸部500、水部1000	19.31km <sup>2</sup>	近畿地方整備局淀川河川事務所 助言 R4.6.20 F0101	国際航業株式会社 大阪支店	R4.6.15 R4.12.23	195530
京都府	舞鶴市 一部	その他	基準点測量	3級	3点	京都府舞鶴市 助言 R4.6.27 F0114	株式会社オルサム	R4.6.8 R5.3.31	195735
京都府	京都市 一部	都市計画	修正測量	2500	19.8km <sup>2</sup>	京都府京都市 助言 R4.7.1 F0126	株式会社GEOソリューションズ	R4.7.1 R5.2.28	195835
京都府	木津川市 一部	都市計画	修正測量	2500	15km <sup>2</sup>	木津川市 助言 R4.7.7 F0133	株式会社バスコ 京都支店	R4.7.7 R5.3.31	196031
京都府	京田辺市 一部	道路計画	基準点測量 基準点測量	3級 4級	3点 11点	京都府山城広域振興局建設部山 城北土木事務所 助言 R4.7.14 F0142	内外エンジニアリング株式 会社	R4.7.19 R4.10.28	196224
京都府	京丹後市 一部	ほ場整備	数値図化	1000	0.35km <sup>2</sup>	京都府京丹後市 助言 R4.7.28 F0184	内外エンジニアリング株式 会社	R4.6.17 R4.12.9	196725
京都府	精華町 一部	道路計画	基準点測量	3級	4点	京都府精華町 助言 R4.8.3 F0197	株式会社ユーズ	R4.6.16 R5.3.24	196910
京都府	福知山市 一部	砂防計画	基準点測量	3級	2点	京都府中丹西土木事務所 助言 R4.8.9 F0214	サンスイコンサルタンツ株式 会社	R4.7.13 R4.10.20	197152
京都府	舞鶴市 一部	道路計画	MMS計測	500	22km	京都府舞鶴市 助言 R4.8.9 F0215	株式会社バスコ 京都支店	R4.8.9 R5.3.15	197154
京都府	福知山市 一部	その他	航空レーザ測量	500	72.2km <sup>2</sup>	京都府福知山市 助言 R4.8.16 F0228	アジア航測株式会社 京都支店	R4.7.22 R5.2.28	197326
京都府	舞鶴市 一部	地籍調査	基準点測量	4級	18点	京都府舞鶴市 助言 R4.8.16 F0232	株式会社アズクワイ	R4.8.25 R5.2.28	197336
京都府	京都市 一部	その他	基準点測量	4級	111点	法務省京都地方事務所 助言 R4.8.22 F0242	パイオニア測量設計株式 会社	R4.8.22 R5.2.28	197485
京都府	舞鶴市 一部	その他	基準点測量 基準点測量	3級 3級	2点 13点	京都府舞鶴市 助言 R4.9.1 F0275	株式会社京都インクス舞 鶴本店	R4.9.1 R5.2.28	197874
京都府	京丹波町 一部	道路計画	MMS計測	500	100km	京都府京丹波町 助言 R4.9.12 F0306	株式会社バスコ 京都支 店	R4.9.12 R5.3.31	198286
京都府	与謝野町 一部	その他	基準点測量	2級	1点	京都府与謝野町 助言 R4.9.13 F0310	株式会社エース	R4.9.5 R5.3.17	198305
京都府	舞鶴市 一部	森林計画	基準点測量	3級	3点	京都府舞鶴市 助言 R4.9.16 F0322	株式会社バスコ	R4.9.16 R5.3.31	198516

都道府県名	測量地域	測量目的	測量種別	縮尺・等級	事象量	測量計画機関(助言番号)	測量作業機関	実施時期	ID
京都府	京都市 一部	その他	基準点測量	4級	26点	京都府京都市助言 R4.9.16 F0329	牧草総合設計株式会社	R4.9.1 R4.10.31	198573
京都府	木津川市 一部	道路計画	MMS計測	500	30km	京都府木津川市助言 R4.9.28 F0353	株式会社バスコ 京都支店	R4.9.28 R5.3.31	198814
京都府	京都市 一部	基準点管理	復旧測量(基準点) 復旧測量(基準点) 復旧測量(基準点)	1級再設 2級再設 3級再設	1点 4点 1点	京都府京都市助言 R4.10.3 F0357	拓殖建設計画株式会社	R4.10.3 R5.3.15	198884
京都府	長岡京市 一部	その他	基準点測量	4級	206点	法務省京都地方方法局助言 R4.10.3 F0358	あおぞら土地家屋調査士	R4.10.18 R5.2.28	198886
京都府	南山城村 一部	道路台帳	既成図数値化 地形図等成果の座標補正 修正測量 MMS計測 修正測量	1000 1000 500・2500 500 1000	121.2km 121.2km 55.85km <sup>2</sup> 10km 4.32km	京都府南山城村助言 R4.10.3 F0369	株式会社バスコ 京都支店	R4.10.3 R5.2.28	198935
京都府	精華町 全域	都市計画	修正測量 地図編集	2500 10000	21.73km <sup>2</sup> 21.73km <sup>2</sup>	京都府精華町助言 R4.10.6 F0384	国際航業株式会社 京都支店	R4.10.4 R5.3.31	199148
京都府	亀岡市 一部	道路計画	基準点測量 水準測量 現地測量(数値地形図作成)	4級 3級 250	4点 2.3km 0.009km <sup>2</sup>	近畿地方整備局京都国道事務所助言 R4.10.17 F0404	株式会社キクコンサルタント	R4.10.17 R5.2.28	199394
京都府	舞鶴市 一部	その他	基準点測量	4級	15点	京都府舞鶴市助言 R4.10.28 F0442	株式会社アズクリエイト	R4.11.1 R5.2.28	199970
京都府	京都市 全域	総合計画	数値撮影(デジタル) 数値撮影(デジタル) 同時調整 基準点測量	地上画素寸法20cm 地上画素寸法15cm 2500 道路基準点	800km <sup>2</sup> 350.74km <sup>2</sup> 1150.74km <sup>2</sup> 147点	京都府京都市助言 R4.11.8 F0462	写測エンジニアリング株式会社	R4.10.1 R5.3.31	200159
京都府	京都市 一部	その他	基準点測量	3級	1点	近畿地方整備局京都国道事務所助言 R4.11.8 F0470	株式会社エイト日本技術開発	R4.11.8 R5.2.28	200231
京都府	京都市 一部	その他	基準点測量	3級	1点	京都府京都市助言 R4.11.16 F0492	普遍測量設計株式会社	R4.11.2 R5.1.31	200432
京都府	舞鶴市 一部	その他	航空レーザ測量	500	41.76km <sup>2</sup>	京都府舞鶴市助言 R4.11.16 F0499	株式会社バスコ	R4.11.16 R5.3.31	200512
京都府	精華町 一部 和東町 一部 井手町 一部 久御山町 一部 大山崎町 一部 木津川市 一部 京田辺市 一部 八幡市 一部 城陽市 一部 京都市 一部	河川計画	数値撮影(デジタル) 同時調整 写真地図作成(デジタルオルソ)	2500 2500 2500	78.59km <sup>2</sup> 78.59km <sup>2</sup> 78.59km <sup>2</sup>	近畿地方整備局淀川河川事務所助言 R4.11.29 F0533	国際航業株式会社 大阪支店	R4.11.29 R5.3.31	200851
京都府	舞鶴市 一部	その他	基準点測量	3級	1点	京都府助言 R4.11.28 F0535	塩見測量設計株式会社	R4.11.11 R5.3.31	200860
京都府	南丹市 一部	道路計画	基準点測量	3級	1点	京都府南丹土木事務所助言 R4.12.1 F0542	牧草総合設計株式会社	R4.11.28 R5.2.15	200988
京都府	井手町 一部	道路台帳	既成図数値化 地形図等成果の座標補正 MMS計測 地図編集 修正測量	1000 1000 500 1000・2500ハイブリッド 1000	114km 114km 10km 114km 10km	京都府井手町助言 R4.12.7 F0557	株式会社バスコ 京都支店	R4.12.7 R5.3.30	201087
京都府	木津川市 一部	都市計画	基準点測量	3級 4級	4点 35点	都市再生機構横日本支店助言 R4.12.7 F0565	株式会社エハラ	R4.12.19 R5.4.14	201155
京都府	舞鶴市 一部	その他	基準点測量	4級	27点	京都府舞鶴市助言 R4.12.8 F0574	株式会社アズクリエイト	R4.12.10 R5.2.28	201211
京都府	京田辺市 一部	土地区画整理	復旧測量(基準点) 基準点測量	3級(再設) 4級	2点 39点	京田辺市大住土地区画整理組合助言 R4.12.15 F0592	日本測地設計株式会社	R4.12.20 R6.3.30	201328
京都府	京都市 一部 宇治市 一部 八幡市 一部 久御山町 一部	河川管理	数値撮影(デジタル) 同時調整 修正測量 写真地図作成(デジタルオルソ)	2500 2500 2500 2500	地上画素寸法15cm 21.58km <sup>2</sup> 21.58km <sup>2</sup> 21.58km <sup>2</sup> 21.58km <sup>2</sup>	近畿地方整備局淀川河川事務所助言 R4.12.15 F0595	アジア航測株式会社 大阪支店	R4.12.15 R5.3.31	201342
京都府	宇治市 一部	その他	基準点測量	3級	2点	近畿地方整備局琵琶湖河川事務所助言 R4.12.15 F0603	株式会社オオバ 大阪支店	R4.12.8 R5.3.31	201434
京都府	亀岡市 一部	その他	基準点測量 基準点測量	3級 4級	1点 5点	京都府亀岡市助言 R5.1.10 F0625	株式会社サンワコン	R4.12.23 R5.3.31	201722
京都府	向日市 一部	道路台帳	MMS計測 修正測量	500 500	4.6km 4.6km	京都府向日市助言 R5.1.6 F0626	株式会社バスコ 京都支店	R5.1.6 R5.3.31	201724
京都府	福知山市 一部	都市計画	修正測量	2500	4.5km <sup>2</sup>	京都府福知山市助言 R5.1.18 F0647	アジア航測株式会社 京都支店	R5.1.18 R5.2.28	201971
京都府	京都市 一部	基準点管理	復旧測量(基準点)	3級再設	1点	京都府京都市助言 R5.1.26 F0657	拓殖建設計画株式会社	H29.4.1 H29.6.8	202085
京都府	京都市 全域	道路台帳	既成図数値化 地形図等成果の座標補正 修正測量	500 500 500	11.64km <sup>2</sup> 13.72km <sup>2</sup> 2.08km <sup>2</sup>	京都府京都市助言 R5.1.31 F0661	内外エンジニアリング株式会社 株式会社和田測量設計事務所	R4.8.23 R5.12.22	202132
京都府	向日市 一部	その他	基準点測量	4級	4点	京都府助言 R5.2.2 F0667	株式会社京都インクス	R5.2.2 R5.3.17	202153
京都府	福知山市 一部	道路台帳	現地測量(数値地形図作成)	1000	0.3km	京都府福知山市助言 R5.1.31 F0668	株式会社バスコ 京都支店	R5.1.31 R5.2.15	202159
京都府	木津川市 一部	道路台帳	MMS計測 修正測量 修正測量	500 500 1000	1.1km 0.5km 0.6km	京都府木津川市助言 R5.2.6 F0671	株式会社バスコ 京都支店	R5.2.6 R5.3.31	202191
京都府	精華町 一部 井手町 一部 木津川市 一部 京田辺市 一部 城陽市 一部	河川管理	MMS計測	500	106.4km	近畿地方整備局淀川河川事務所助言 R5.2.7 F0677	国際航業株式会社 大阪支店	R5.2.6 R5.3.31	202274
京都府	亀岡市 一部	都市計画	修正測量	2500	0.7km <sup>2</sup>	京都府亀岡市助言 R5.2.27 F0699	株式会社かんこう	R4.12.20 R5.3.31	202516
京都府	舞鶴市 一部	ほ場整備	基準点測量 基準点測量	4級 2級	4点 37点	京都府中丹広域振興局助言 R5.3.2 F0707	サンスインコンサルタンツ株式会社	R5.3.13 R5.5.31	202580
京都府	宇治市 一部	その他	復旧測量(基準点)	3級再設	2点	京都府宇治市助言 R5.3.3 F0709	株式会社かんこう	R5.3.3 R5.3.31	202613
京都府	八幡市 一部	道路台帳	MMS計測 修正測量	500 500	0.91km 0.91km	京都府八幡市助言 R5.3.22 F0728	株式会社バスコ 京都支店	R5.3.22 R5.3.31	202772
大阪府	守口市 全域	道路台帳	修正測量	500	1.91km	大阪府守口市助言 R4.4.5 F0001	株式会社かんこう	R4.2.1 R4.4.15	194171
大阪府	泉佐野市 一部	その他	基準点測量	3級	1点	大阪府泉佐野市助言 R4.4.7 F0005	株式会社 FACT	R4.4.30 R4.4.30	194191
大阪府	和泉市 一部	道路台帳	基準点測量 基準点測量	2級 4級	1点 12点	大阪府鳳土木事務所助言 R4.4.18 F0013	株式会社オーエス	R4.3.9 R4.10.31	194291
大阪府	熊取町 一部	基準点管理	基準点測量	4級	1点	大阪府熊取町助言 R4.4.21 F0017	株式会社 FACT	R4.4.28 R4.5.31	194338
大阪府	東大阪市 一部	基準点管理	復旧測量(基準点)	3級再設	1点	大阪府東大阪市助言 R4.4.21 F0018	株式会社エヌ・イー計測	R4.4.20 R4.6.30	194339
大阪府	河内長野市 一部	その他	基準点測量 現地測量(数値地形図作成)	4級 250	17点 0.006km <sup>2</sup>	大阪府富田林土木事務所助言 R4.4.25 F0020	株式会社阪南建設エンジニアリング	R4.5.16 R5.1.31	194399
大阪府	東大阪市 一部 門真市 一部 大東市 一部 大阪市 一部	その他	MMS計測	500	0.88km <sup>2</sup>	大阪府モレール建設事務所助言 R4.4.27 F0027	株式会社共栄テック	R4.4.27 R4.5.31	194430
大阪府	岸和田市 一部	その他	基準点測量 基準点測量	2級 4級	1点 29点	大阪府岸和田土木事務所助言 R4.5.9 F0038	株式会社コレクト	R4.3.9 R4.9.28	194510
大阪府	大阪市 一部	その他	MMS計測	500	15km	国土交通省都市局都市政策課助言 R4.5.26 F0059	国際航業株式会社 東京支店	R4.5.26 R5.3.22	194904
大阪府	茨木市 一部	その他	基準点測量 基準点測量 現地測量(数値地形図作成)	3級 4級 250	4点 42点 0.075km <sup>2</sup>	大阪府安威川夕人建設事務所助言 R4.5.30 F0067	普光測量株式会社	R4.5.12 R4.11.29	194972
大阪府	豊中市 一部	その他	復旧測量(基準点)	4級再設	5点	大阪府豊中市助言 R4.5.30 F0069	株式会社ホクセツ	R4.5.27 R4.7.31	194997
大阪府	池田市 一部	総合計画	修正測量 修正測量 地図編集	1000 2500 10000	2.56km <sup>2</sup> 2.56km <sup>2</sup> 22.14km <sup>2</sup>	大阪府池田市助言 R4.6.6 F0077	株式会社ジオテクノ関西	R4.5.10 R4.10.30	195106
大阪府	東大阪市 一部	その他	水準測量 路線測量	3級	2.1km 3.9km	大阪府東部流域下水道事務所助言 R4.6.7 F0079	株式会社ホクセツ	R4.6.7 R4.7.27	195140
大阪府	大阪市 一部	その他	基準点測量 復旧測量(基準点) 復旧測量(基準点)	1級 1級改測 2級改測	1点 7点 10点	大阪府大阪市助言 R4.6.9 F0081	大阪市	R4.7.1 R5.3.31	195148
大阪府	泉南市 一部	その他	基準点測量 現地測量(数値地形図作成)	4級 250	2点 0.002km <sup>2</sup>	大阪府岸和田土木事務所助言 R4.6.9 F0082	株式会社フィールド	R4.5.11 R4.10.31	195154
大阪府	岸和田市 一部	その他	基準点測量 基準点測量	2級 4級	1点 7点	大阪府岸和田土木事務所助言 R4.6.14 F0091	株式会社プロジェクト・パル	R4.5.14 R4.11.30	195315
大阪府	泉大津市 一部	その他	基準点測量 基準点測量	2級 4級	2点 6点	大阪府南部流域下水道事務所助言 R4.6.16 F0093	株式会社グローブ	R4.5.17 R5.1.31	195422
大阪府	大東市 一部	基準点管理	復旧測量(基準点)	3級再設	1点	大阪府大東市助言 R4.6.20 F0096	有限会社富田測量設計	R4.6.7 R5.3.31	195460

都道府県名	測量地域	測量目的	測量種別	縮尺・等級	事变量	測量計画機関(助言番号)	測量作業機関	実施時期	ID
大阪府	大東市 一部 東大阪市 一部	その他	基準点測量 水準測量 現地測量(数値地形図作成) 現地測量(数値地形図作成)	4級 3級 250 500	39点 2.5km 0.008km <sup>2</sup> 0.073km <sup>2</sup>	大阪府東部流域下水道事務所 助言 R4.6.22 F0105	株式会社ホクセツ	R4.6.22 R4.10.31	195570
大阪府	岸和田市 一部	その他	基準点測量 基準点測量 基準点測量 現地測量(数値地形図作成)	2級 3級 4級 250	1点 2点 22点 0.02km <sup>2</sup>	大阪府岸和田土木事務所 助言 R4.6.23 F0107	株式会社グローブ	R4.6.23 R4.11.30	195605
大阪府	吹田市 一部	その他	基準点測量 基準点測量 基準点測量	3級 4級	5点 77点	大阪府日本万国博覧会記念公園事務所 助言 R4.6.27 F0111	大西測量事務所	R4.5.13 R4.10.31	195668
大阪府	摂津市 一部	その他	基準点測量	4級	19点	近畿地方整備局淀川河川事務所 助言 R4.6.27 F0113	八千代エンジニアリング株式会社	R4.6.29 R4.12.28	195726
大阪府	茨木市 一部	その他	基準点測量	4級	8点	大阪府安威川ダム建設事務所 助言 R4.6.30 F0123	林測量技術コンサルタント株式会社	R4.6.30 R4.10.31	195814
大阪府	河南町 一部	土地改良	基準点測量 基準点測量	2級 3級	3点 8点	大阪府南河内農と緑の総合事務所 助言 R4.6.30 F0124	株式会社セック	R4.7.1 R5.1.31	195822
大阪府	大阪市 一部	その他	基準点測量	4級	13点	大阪府西大阪治水事務所 助言 R4.6.30 F0125	株式会社サン測量設計事務所	R4.7.11 R5.2.28	195830
大阪府	大阪市 全域	道路台帳	修正測量	500	27km	大阪府大阪市 助言 R4.7.6 F0131	株式会社北斗エンジニアリング	R4.4.25 R5.3.31	196015
大阪府	枚方市 全域	道路台帳	修正測量 修正測量 修正測量	500 2500 500	8km 8km 0.003km <sup>2</sup>	枚方市 助言 R4.7.12 F0134 富田林市 助言 R4.7.12 F0136	国際航業株式会社 大阪支店 株式会社ティール・エス・シー	R4.6.3 R5.2.28 R4.12.28	196045 196085
大阪府	大阪市 一部 大東市 一部	その他	基準点測量	4級	41点	大阪府寝屋川水系改修工営所 助言 R4.7.12 F0137	株式会社家永技建	R4.7.6 R4.8.31	196145
大阪府	門真市 一部 枚方市 一部	その他	基準点測量 基準点測量 現地測量(数値地形図作成)	3級 4級 250	4点 23点 0.021km <sup>2</sup>	大阪府枚方土木事務所 助言 R4.7.14 F0141	株式会社富士開発コンサルタント	R4.7.5 R5.2.28	196204
大阪府	茨木市 一部	都市計画	修正測量 地図編集 地図編集	2500 10000 15000	1.07km <sup>2</sup> 1.07km <sup>2</sup> 1.07km <sup>2</sup>	大阪府茨木市 助言 R4.7.15 F0144	株式会社バスコ 大阪第一支店	R4.7.15 R5.3.10	196277
大阪府	八尾市 一部	河川管理	基準点測量 基準点測量	2級 4級	1点 24点	大阪府八尾土木事務所 助言 R4.7.20 F0148	和泉コンサルタント株式会社	R4.6.20 R5.2.28	196324
大阪府	大阪市 一部	その他	基準点測量	4級	25点	大阪府大阪市 助言 R4.7.20 F0149	平和測量設計株式会社	R4.7.19 R5.3.31	196335
大阪府	大阪市 一部	その他	基準点測量	4級	10点	大阪府大阪市 助言 R4.7.20 F0150	株式会社ムロガ	R4.7.19 R5.3.31	196336
大阪府	大阪市 一部	その他	復旧測量(基準点) 基準点測量	4級移設 4級	4点 36点	大阪府大阪市 助言 R4.7.20 F0151	株式会社日照技術コンサルタント 大阪支店	R4.7.19 R5.3.31	196339
大阪府	大阪市 一部	その他	復旧測量(基準点) 復旧測量(基準点) 基準点測量	3級移設 4級移設 4級	3点 1点 16点	大阪府大阪市 助言 R4.7.20 F0152	株式会社ティール・エス・シー	R4.7.19 R5.3.31	196340
大阪府	大阪市 一部	その他	基準点測量	4級	25点	大阪府大阪市 助言 R4.7.20 F0153	小林測量設計 株式会社	R4.7.19 R5.3.31	196341
大阪府	富田林市 一部	都市計画	基準点測量	4級	3点	都市再生機構西日本支社 助言 R4.7.20 F0155	株式会社グローブ	R4.7.22 R4.11.18	196370
大阪府	大阪市 一部	その他	復旧測量(基準点) 基準点測量	3級移設 4級	2点 31点	大阪府大阪市 助言 R4.7.21 F0162	株式会社大永建設コンサルタント	R4.7.19 R5.3.31	196466
大阪府	大阪市 一部	その他	基準点測量	4級	37点	大阪府大阪市 助言 R4.7.21 F0163	株式会社京都インクス大阪支店	R4.7.19 R5.3.31	196467
大阪府	大阪市 一部	その他	基準点測量	4級	35点	大阪府大阪市 助言 R4.7.21 F0164	株式会社アスカ	R4.7.19 R5.3.31	196468
大阪府	大阪市 一部	その他	基準点測量 基準点測量	4級 3級	19点 1点	大阪府大阪市 助言 R4.7.21 F0165	株式会社北斗エンジニアリング	R4.7.19 R5.3.31	196470
大阪府	大阪市 一部	その他	基準点測量	4級	5点	大阪府大阪市 助言 R4.7.21 F0166	有限会社中央測量	R4.7.19 R5.3.31	196472
大阪府	河内長野市 一部	その他	基準点測量 基準点測量	3級 4級	1点 14点	大阪府富田林土木事務所 助言 R4.7.25 F0167	株式会社メジャーテクノ	R4.6.23 R4.11.30	196497
大阪府	豊中市 一部	その他	基準点測量 現地測量(数値地形図作成)	4級 250	26点 0.042km <sup>2</sup>	大阪府池田土木事務所 助言 R4.7.25 F0170	FIELD DOOR 株式会社	R4.6.16 R4.12.14	196514
大阪府	河内長野市 一部	その他	基準点測量	4級	19点	大阪府富田林土木事務所 助言 R4.7.26 F0172	株式会社ティール・エス・シー	R4.8.1 R5.2.28	196518
大阪府	堺市 一部	その他	基準点測量 基準点測量	2級 4級	3点 7点	大阪府鳳土木事務所 助言 R4.7.26 F0175	株式会社フィールド	R4.6.10 R4.12.12	196594
大阪府	和泉市 一部	その他	基準点測量 現地測量(数値地形図作成)	4級 500	28点 0.013km <sup>2</sup>	大阪府鳳土木事務所 助言 R4.7.27 F0179	日原測量株式会社	R4.3.16 R5.1.25	196709
大阪府	熊取町 一部	その他	基準点測量 基準点測量 基準点測量	3級 4級 4級	1点 6点 37点	大阪府熊取町 助言 R4.8.1 F0188 大阪府鳳土木事務所 助言 R4.8.1 F0189	晋光測量株式会社	R4.7.7 R4.9.30 R4.7.7	196809 196829
大阪府	和泉市 一部	その他	基準点測量	4級	37点	大阪府鳳土木事務所 助言 R4.8.1 F0189	株式会社阪南コーポレーション	R4.7.7 R5.2.28	196829
大阪府	堺市 全域	その他	数値撮影(デジタル) 同時調整 写真地図作成(デジタルオルソ)	地上画素寸法12cm 1000 1000	149.83km <sup>2</sup> 149.83km <sup>2</sup> 149.83km <sup>2</sup>	大阪府堺市 助言 R4.8.1 F0191	国際航業株式会社 大阪支店	R4.12.1 R5.3.31	196849
大阪府	枚方市 一部 寝屋川市 一部	その他	基準点測量 基準点測量	3級 4級	5点 62点	大阪府枚方土木事務所 助言 R4.8.1 F0192	株式会社川測設計	R4.6.14 R5.2.28	196855
大阪府	岸和田市 一部	その他	基準点測量	4級	10点	大阪府 助言 R4.8.3 F0198	株式会社西川測量設計	R4.8.16 R4.12.14	196933
大阪府	岬町 一部	その他	基準点測量 基準点測量	3級 4級	1点 28点	大阪府岸和田土木事務所 助言 R4.8.8 F0201	扶桑計測株式会社	R4.6.20 R5.2.28	197006
大阪府	岬町 一部	その他	基準点測量 基準点測量	3級 4級	2点 21点	大阪府岸和田土木事務所 助言 R4.8.8 F0202	泉州測地株式会社	R4.6.22 R5.2.28	197008
大阪府	茨木市 一部	その他	水準測量 路線測量	4級	0.4km 0.4km	大阪府茨木土木事務所 助言 R4.8.8 F0204	株式会社シンヨウ	R4.7.11 R5.1.31	197028
大阪府	岸和田市 全域	道路台帳	修正測量	500	3.15km	大阪府岸和田市 助言 R4.8.5 F0206	株式会社かんこう	R4.7.13 R5.3.31	197041
大阪府	堺市 一部	その他	基準点測量	4級	11点	大阪府富田林土木事務所 助言 R4.8.9 F0208	株式会社村上測量	R4.7.6 R4.10.31	197088
大阪府	熊取町 全域	道路計画	MMS計測	500	114.7km	大阪府熊取町 助言 R4.8.9 F0210	株式会社バスコ 大阪第一支店	R4.8.9 R5.3.24	197100
大阪府	藤井寺市 一部	河川管理	基準点測量	4級	20点	大阪府富田林土木事務所 助言 R4.8.9 F0211	株式会社大同コンサルタント	R4.8.8 R4.12.14	197106
大阪府	堺市 一部 羽曳野市 一部	その他	基準点測量 基準点測量 基準点測量	2級 3級 4級	1点 2点 9点	大阪府富田林土木事務所 助言 R4.8.15 F0218	株式会社大岡コンサルタント ジヤテクニカル株式会社	R4.6.29 R4.12.14	197210
大阪府	和泉市 一部	その他	基準点測量 基準点測量	3級 4級	3点 2点	大阪府鳳土木事務所 助言 R4.8.15 F0220	株式会社グランド	R4.7.14 R5.1.31	197220
大阪府	和泉市 全域	固定資産	数値撮影(デジタル) 同時調整 写真地図作成(デジタルオルソ)	地上画素寸法12cm 1000 1000	84.98km <sup>2</sup> 84.98km <sup>2</sup> 84.98km <sup>2</sup>	大阪府和泉市 助言 R4.8.16 F0227	国際航業株式会社 大阪支店	R4.12.1 R5.3.31	197320
大阪府	大阪市 一部	その他	基準点測量	4級	23点	大阪府大阪市 助言 R4.8.16 F0231	株式会社グラスブ	R4.8.17 R5.3.31	197335
大阪府	枚方市 一部	その他	基準点測量	4級	10点	大阪府枚方土木事務所 助言 R4.8.18 F0240	株式会社サン測量設計事務所	R4.8.25 R5.1.11	197407
大阪府	豊能町 一部	その他	基準点測量	3級	3点	大阪府北部農と緑の総合事務所 助言 R4.8.18 F0241	株式会社森本測量設計	R4.8.18 R5.2.28	197430
大阪府	東大阪市 一部	基準点管理	復旧測量(基準点)	3級再設	1点	大阪府東大阪市 助言 R4.8.23 F0247	株式会社中浜測量設計	R4.8.12 R4.8.31	197513
大阪府	豊中市 全域	固定資産	数値撮影(デジタル) 同時調整 写真地図作成(デジタルオルソ)	地上画素寸法6cm 500 500	36.6km <sup>2</sup> 36.6km <sup>2</sup> 36.6km <sup>2</sup>	大阪府豊中市 助言 R4.8.25 F0251	国際航業株式会社 大阪支店	R4.12.1 R5.3.31	197618
大阪府	岬町 一部	その他	基準点測量 基準点測量	3級 4級	2点 19点	大阪府岸和田土木事務所 助言 R4.8.25 F0257	株式会社メジャーテクノ	R4.7.20 R4.10.31	197630
大阪府	八尾市 一部	河川管理	基準点測量 現地測量(数値地形図作成)	4級 250	10点 0.006km <sup>2</sup>	大阪府八尾土木事務所 助言 R4.8.26 F0259	株式会社濱田設計測量事務所	R4.7.26 R4.12.14	197641
大阪府	箕面市 一部	その他	基準点測量 基準点測量	3級 4級	3点 12点	大阪府池田土木事務所 助言 R4.8.26 F0260	株式会社アイ・エス	R4.8.26 R4.10.31	197644
大阪府	豊能町 一部	その他	基準点測量 基準点測量	3級 4級	4点 12点	大阪府池田土木事務所 助言 R4.8.26 F0261	株式会社アイ・エス	R4.8.26 R4.10.31	197652
大阪府	岸和田市 一部	その他	基準点測量 基準点測量	3級 4級	7点 48点	大阪府岸和田土木事務所 助言 R4.8.29 F0266	大西測量事務所	R4.7.11 R4.12.14	197750
大阪府	熊取町 一部	その他	基準点測量 基準点測量	3級 4級	1点 9点	大阪府熊取町 助言 R4.8.29 F0267	泉州測地株式会社	R4.9.12 R5.1.31	197752
大阪府	貝塚市 一部	土地区画整理	基準点測量	3級	3点	大阪府貝塚市 助言 R4.8.30 F0270	公益財団法人大阪府都市整備推進センター	R4.7.20 R5.3.17	197800
大阪府	泉大津市 一部	都市計画	修正測量	2500	2.23km <sup>2</sup>	大阪府泉大津市 助言 R4.9.1 F0271	株式会社かんこう	R4.7.4 R5.3.15	197822

都道府県名	測量地域	測量目的	測量種別	縮尺・等級	事業量	測量計画機関(助言番号)	測量作業機関	実施時期	ID
大阪府	泉佐野市 一部	その他	基準点測量 基準点測量	3級 4級	3点 19点	大阪府岸和田土木事務所 助言 R4.9.1 F0277	株式会社葛城設計	R4.9.1 R5.1.31	197911
大阪府	泉佐野市 一部	その他	基準点測量 基準点測量	2級 4級	1点 15点	大阪府岸和田土木事務所 助言 R4.9.1 F0278	有限会社中央測量	R4.9.1 R5.1.31	197915
大阪府	泉佐野市 一部	その他	基準点測量 基準点測量	2級 4級	2点 15点	大阪府岸和田土木事務所 助言 R4.9.1 F0279	株式会社村上測量	R4.9.1 R5.1.31	197917
大阪府	能勢町 一部	その他	基準点測量 基準点測量 現地測量(数値地形図作成)	2級 4級 250	3点 61点 0.15km <sup>2</sup>	大阪府池田土木事務所 助言 R4.9.1 F0282	株式会社北斗エンジニアリング	R4.9.1 R5.1.31	197946
大阪府	能勢町 一部	河川管理	基準点測量 基準点測量 現地測量(数値地形図作成)	2級 4級 250	6点 87点 0.115km <sup>2</sup>	大阪府池田土木事務所 助言 R4.9.1 F0283	株式会社アースライズカンパニー	R4.9.1 R4.12.20	197952
大阪府	大阪市 全域	総合計画	修正測量 修正測量	2500 500	225.33km <sup>2</sup> 0.05km <sup>2</sup>	大阪市計画調整局 助言 R4.9.2 F0285	株式会社バスコ 大阪第一支店	R4.9.2 R5.3.15	197990
大阪府	和泉市 一部	その他	基準点測量	3級	2点	大阪府鳳土土木事務所 助言 R4.9.9 F0297	MOGコンサルタント株式会社	R4.7.29 R5.2.28	198226
大阪府	岸和田市 一部	その他	基準点測量 基準点測量	2級 4級	4点 22点	大阪府岸和田土木事務所 助言 R4.9.12 F0298	株式会社コレクト	R4.7.5 R5.2.28	198229
大阪府	東大阪市 一部 柏原市 一部	その他	基準点測量 基準点測量 現地測量(数値地形図作成)	4級 250	15点 0.019km <sup>2</sup>	大阪府八尾土木事務所 助言 R4.9.12 F0299	株式会社エヌ・イー計測	R4.9.5 R5.2.28	198246
大阪府	高石市 一部	その他	基準点測量 基準点測量 現地測量(数値地形図作成)	4級 250	38点 0.069km <sup>2</sup>	大阪府鳳土土木事務所 助言 R4.9.12 F0305	株式会社 ヒカリワーク	R4.9.12 R5.1.31	198283
大阪府	高石市 一部	その他	基準点測量	4級	18点	大阪府鳳土土木事務所 助言 R4.9.12 F0307	日原測量株式会社	R4.7.22 R5.1.31	198288
大阪府	守口市 一部 大阪市 一部	河川管理	復旧測量(基準点) 水準測量	3級再設	3点 1km	近畿地方整備局河川河川事務所 助言 R4.9.13 F0309	国際航業株式会社 大阪支店	R4.9.7 R4.11.30	198300
大阪府	和泉市 一部	その他	基準点測量 基準点測量	3級 4級	1点 32点	大阪府鳳土土木事務所 助言 R4.9.14 F0311	株式会社ティーマ・エヌ・シー	R4.8.24 R4.12.14	198311
大阪府	泉佐野市 一部	その他	基準点測量	2級	3点	泉佐野市 助言 R4.9.16 F0315	株式会社URリネージュ西日本支社	R4.8.1 R5.3.17	198430
大阪府	岬町 全域	固定資産	数値撮影(デジタル) 同時調整 写真地図作成(デジタルオルソ)	地上面素寸法12cm 1000 1000	49.18km <sup>2</sup> 49.18km <sup>2</sup> 49.18km <sup>2</sup>	大阪府岬町 助言 R4.9.16 F0318	国際航業株式会社 大阪支店	R4.12.1 R5.3.31	198474
大阪府	千早赤阪村 一部	その他	基準点測量 基準点測量 現地測量(数値地形図作成)	2級 4級 250	3点 14点 0.03km <sup>2</sup>	大阪府富田土木事務所 助言 R4.9.16 F0326	株式会社阪南建設エンジニアリング	R4.9.20 R5.2.28	198551
大阪府	高石市 一部	その他	基準点測量 基準点測量	2級 4級	2点 24点	大阪府鳳土土木事務所 助言 R4.9.22 F0332	株式会社村上測量	R4.8.9 R5.1.31	198612
大阪府	茨木市 一部	その他	基準点測量 基準点測量	3級 4級	3点 17点	大阪府安威川ダム建設事務所 助言 R4.9.27 F0339	有限会社アップスペース	R4.9.27 R5.2.28	198709
大阪府	茨木市 一部	その他	基準点測量 基準点測量	4級	22点	大阪府安威川ダム建設事務所 助言 R4.9.27 F0340	有限会社衣田測量設計	R4.9.27 R4.10.31	198714
大阪府	羽曳野市 一部 富田林市 一部	道路台帳	基準点測量	4級	7点	大阪府富田土木事務所 助言 R4.9.27 F0343	株式会社プロジェクト・ハル	R4.10.1 R5.2.28	198728
大阪府	泉佐野市 一部	道路台帳	基準点測量 現地測量(数値地形図作成)	4級 250	7点 0.0056km <sup>2</sup>	大阪府岸和田土木事務所 助言 R4.9.27 F0345	大阪測量株式会社	R4.8.26 R5.2.28	198735
大阪府	能勢町 一部	その他	現地測量	250	0.0004km <sup>2</sup>	大阪府池田土木事務所 助言 R4.9.27 F0347	株式会社 ヒカリワーク	R4.9.5 R4.11.30	198749
大阪府	大阪市 一部	基準点管理	基準点測量 復旧測量(基準点)	3級 3級改測	52点 39点	大阪府大阪市 助言 R4.9.27 F0348	株式会社バスコ 大阪第一支店	R4.9.27 R5.3.28	198759
大阪府	豊中市 全域	総合計画	修正測量 地図編集 地図編集	500 2500 10000	36.6km <sup>2</sup> 36.6km <sup>2</sup> 36.6km <sup>2</sup>	大阪府豊中市 助言 R4.9.28 F0350	株式会社バスコ 大阪第一支店	R4.9.28 R5.3.31	198792
大阪府	和泉市 一部	その他	基準点測量	4級	13点	大阪府鳳土土木事務所 助言 R4.10.3 F0359	淀川地所株式会社	R4.7.26 R5.1.30	198889
大阪府	堺市 一部	その他	基準点測量 基準点測量	2級 4級	2点 15点	大阪府鳳土土木事務所 助言 R4.10.3 F0364	扶桑測計株式会社	R4.7.28 R5.1.31	198915
大阪府	堺市 一部	その他	基準点測量 基準点測量	2級 4級	3点 23点	大阪府鳳土土木事務所 助言 R4.10.3 F0365	有限会社田村測量設計	R4.8.3 R5.1.31	198917
大阪府	高槻市 一部	土地区画整理	基準点測量 現地測量(数値地形図作成)	4級 500	57点 0.099km <sup>2</sup>	高槻市成合南土地区画整理組合 助言 R4.10.4 F0370	大西測量事務所	R4.9.12 R5.3.31	198942
大阪府	貝塚市 一部	その他	基準点測量	4級	9点	大阪府岸和田土木事務所 助言 R4.10.4 F0372	株式会社日測 関西支社	R4.8.2 R5.2.20	198957
大阪府	高槻市 一部	河川管理	基準点測量 基準点測量	3級 4級	3点 19点	大阪府茨木土木事務所 助言 R4.10.4 F0374	株式会社大永建設コンサルタント	R4.8.8 R5.2.28	199007
大阪府	柏原市 一部	その他	基準点測量 基準点測量 現地測量(数値地形図作成)	4級 250	6点 0.003km <sup>2</sup>	大阪府八尾土木事務所 助言 R4.10.6 F0379	テクノサポート株式会社 大阪支店	R4.10.6 R5.2.28	199090
大阪府	能勢町 全域	固定資産	数値撮影(デジタル) 同時調整 写真地図作成(デジタルオルソ)	地上面素寸法9.2cm 2500 2500	98.75km <sup>2</sup> 98.75km <sup>2</sup> 98.75km <sup>2</sup>	大阪府能勢町 助言 R4.10.6 F0383	アジア航測株式会社 大阪支店	R4.9.5 R5.3.13	199108
大阪府	茨木市 一部	その他	基準点測量	4級	3点	大阪府安威川ダム建設事務所 助言 R4.10.7 F0387	小林測量設計 株式会社	R4.10.7 R4.12.19	199224
大阪府	大阪市 一部	都市計画	基準点測量	4級	3点	堺市再生機構西日本支社 助言 R4.10.11 F0389	MOGコンサルタント株式会社	R4.10.11 R5.2.22	199242
大阪府	大阪市 一部	都市計画	基準点測量 基準点測量	3級 4級	3点 4点	堺市再生機構西日本支社 助言 R4.10.11 F0390	MOGコンサルタント株式会社	R4.10.11 R5.2.22	199243
大阪府	茨木市 一部	その他	基準点測量	4級	9点	大阪府茨木土木事務所 助言 R4.10.11 F0394	株式会社フジックス	R4.10.11 R5.1.31	199282
大阪府	熊取町 全域	道路台帳	修正測量	500	1.88km	大阪府熊取町 助言 R4.10.17 F0395	国際航業株式会社 大阪支店	R4.10.17 R5.3.31	199291
大阪府	摂津市 一部	地盤変動調査	水準測量	1級	15.8km	大阪府摂津市 助言 R4.10.12 F0396	株式会社 四宮測量事務所	R4.10.31 R5.3.31	199298
大阪府	大阪市 一部	その他	基準点測量	4級	4点	大阪府大阪市 助言 R4.10.17 F0405	第一設計監理株式会社	R4.10.17 R5.3.31	199402
大阪府	大東市 一部	基準点管理	復旧測量(基準点) 復旧測量(基準点)	3級移転 4級移転	2点 4点	大阪府大東市 助言 R4.10.17 F0406	東大測量設計株式会社	R4.7.27 R4.10.31	199410
大阪府	四條畷市 一部	その他	基準点測量	4級	33点	大阪府都市整備部住宅建築局住宅経営室 助言 R4.10.17 F0407	株式会社オーエス	R4.9.9 R5.2.3	199424
大阪府	堺市 一部	その他	基準点測量	4級	64点	大阪府都市整備部住宅建築局住宅経営室 助言 R4.10.17 F0408	株式会社阪南建設エンジニアリング	R4.9.12 R5.2.28	199427
大阪府	堺市 一部	その他	基準点測量	4級	59点	大阪府都市整備部住宅建築局住宅経営室 助言 R4.10.17 F0409	株式会社家永技建	R4.10.14 R4.10.31	199428
大阪府	大阪狭山市 全域	固定資産	数値撮影(デジタル) 同時調整 写真地図作成(デジタルオルソ)	地上面素寸法10cm 1000 1000	11.92km <sup>2</sup> 11.92km <sup>2</sup> 11.92km <sup>2</sup>	大阪府大阪狭山市 助言 R4.10.17 F0410	株式会社ウエスコ 関西支社	R4.10.3 R5.3.31	199435
大阪府	高石市 一部	その他	基準点測量 基準点測量	2級 3級	2点 5点	大阪府高石市 助言 R4.10.18 F0419	和泉測量設計株式会社	R4.10.24 R5.3.29	199538
大阪府	寝屋川市 一部	土地区画整理	基準点測量	3級	1点	大阪府寝屋川市 助言 R4.10.24 F0427	株式会社八州 関西支社	R4.7.1 R5.3.17	199618
大阪府	大阪狭山市 一部	その他	基準点測量	4級	64点	大阪府都市整備部住宅建築局住宅経営室 助言 R4.10.24 F0428	土地屋調査士法人コクト	R4.10.21 R5.2.28	199619
大阪府	吹田市 一部	その他	基準点測量	2級	3点	大阪府茨木土木事務所 助言 R4.10.24 F0429	林測量技術コンサルタント株式会社	R4.10.24 R5.2.28	199625
大阪府	堺市 一部	その他	基準点測量	4級	30点	大阪府都市整備部住宅建築局住宅経営室 助言 R4.10.24 F0430	千里工事測量株式会社	R4.9.21 R5.2.17	199682
大阪府	岸和田市 一部	その他	基準点測量 基準点測量	3級 4級	2点 8点	大阪府岸和田市 助言 R4.10.24 F0431	MOGコンサルタント株式会社	R4.7.26 R5.1.31	199689
大阪府	豊中市 全域	道路管理	MMS計測 修正測量	500 500	0.042km <sup>2</sup> 0.042km <sup>2</sup>	大阪府豊中市 助言 R4.10.24 F0432	株式会社バスコ 大阪第一支店	R4.10.24 R5.3.31	199723
大阪府	田尻町 全域 熊取町 全域 阪南市 全域 泉南市 全域 泉佐野市 全域	固定資産	数値撮影(デジタル) 同時調整 写真地図作成(デジタルオルソ)	地上面素寸法10cm 1000 1000	164.52km <sup>2</sup> 164.52km <sup>2</sup> 164.52km <sup>2</sup>	大阪府泉佐野市 助言 R4.10.25 F0436	株式会社かんこう	R4.12.1 R5.3.31	199865
大阪府	摂津市 全域	道路計画	MMS計測	500	41.8km	大阪府摂津市 助言 R4.10.25 F0437	株式会社バスコ 大阪第一支店	R4.10.25 R5.3.17	199872
大阪府	枚方市 一部	その他	基準点測量	4級	42点	大阪府都市整備部住宅建築局住宅経営室 助言 R4.10.28 F0438	株式会社グラス	R4.9.12 R5.2.28	199930
大阪府	堺市 一部	海岸保全	水準測量 水準測量	1級 3級	17.7km 21.4km	大阪府 助言 R4.10.28 F0439	株式会社富士開発コンサルタント	R4.9.26 R5.2.28	199935
大阪府	大阪市 一部 豊中市 一部	その他	基準点測量 基準点測量 基準点測量	2級 3級 4級	2点 5点 9点	大阪府西大阪治水事務所 助言 R4.10.28 F0440	株式会社阪南コーポレーション	R4.10.28 R5.1.31	199948
大阪府	泉佐野市 一部	その他	基準点測量	4級	9点	大阪府岸和田土木事務所 助言 R4.10.28 F0447	有限会社 多賀	R4.9.1 R5.1.31	200019

都道府県名	測量地域	測量目的	測量種別	縮尺・等級	事象量	測量計画機関(助言番号)	測量作業機関	実施時期	ID	
大阪府	東大阪市 一部	その他	基準点測量 水準測量 現地測量(数値地形図作成)	4級 3級 250	30点 1.7km 0.038km <sup>2</sup>	大阪府環状川水系改修工箇所 助言 R4.10.28 F0450	グローバルデザイン株式会社	R4.10.28 R5.2.10	200031	
大阪府	大阪市 一部	その他	基準点測量	4級	3点	大阪府西大阪治水事務所 助言 R4.10.31 F0451	株式会社セック	R4.9.26 R5.2.28	200035	
大阪府	島本町 一部	土地区画整理	基準点測量 基準点測量 現地測量(数値地形図作成)	3級 4級 500	5点 79点 0.12km <sup>2</sup>	島本町JR島本駅西土地区画整理組合 助言 R4.11.8 F0454	株式会社八州 関西支社	R4.10.24 R5.3.31	200128	
大阪府	池田市 全域	総合計画	数値撮影(デジタル) 同時調整 写真地図作成(デジタルオルソ)	地上画素寸法10cm 1000 1000	22.14km <sup>2</sup> 22.14km <sup>2</sup> 22.14km <sup>2</sup>	大阪府池田市 助言 R4.11.8 F0457	国際航業株式会社 大阪支店	R4.11.11 R5.1.31	200136	
大阪府	和泉市 一部	その他	基準点測量	2級	1点	大阪府鳳土木事務所 助言 R4.11.8 F0459	株式会社ティー・エス・シー	R4.10.12 R5.1.31	200142	
大阪府	貝塚市 一部	その他	基準点測量	4級	13点	大阪府岸和田土木事務所 助言 R4.11.8 F0468	株式会社ティー・エス・シー	R4.10.20 R5.2.28	200217	
大阪府	池田市 一部 伊丹市 一部 川西市 一部	豊中市 一部 尼崎市 一部 宝塚市 一部	河川管理	水準測量	2級	14.8km	近畿地方整備局播磨川河川事務所 助言 R4.11.8 F0475	株式会社淀川アクテス	R4.11.21 R5.3.25	200274
大阪府	茨木市 一部	その他	基準点測量 基準点測量	2級 4級	1点 20点	大阪府茨木土木事務所 助言 R4.11.10 F0479	株式会社エヌ・エス	R4.10.6 R5.2.28	200293	
大阪府	富田林市 全域	総合計画	数値撮影(デジタル) 同時調整 写真地図作成(デジタルオルソ)	地上画素寸法16cm 1000 1000	39.72km <sup>2</sup> 39.72km <sup>2</sup> 39.72km <sup>2</sup>	大阪府富田林市 助言 R4.11.8 F0480	写測エンジニアリング株式会社	R4.11.2 R5.3.17	200301	
大阪府	大阪市 一部	都市計画	基準点測量	4級	16点	都市再生機構西日本支社 助言 R4.11.5 F0485	有限会社井伊測量設計事務所	R4.11.14 R5.3.31	200368	
大阪府	茨木市 一部	その他	基準点測量 基準点測量	3級 4級	3点 4点	大阪府茨木土木事務所 助言 R4.11.15 F0487	株式会社川測設計	R4.10.7 R5.2.28	200389	
大阪府	茨木市 一部	その他	基準点測量 基準点測量	3級 4級	2点 2点	大阪府茨木土木事務所 助言 R4.11.15 F0488	株式会社森本測量設計	R4.11.15 R5.2.28	200391	
大阪府	松原市 全域	固定資産	数値撮影(デジタル) 同時調整	地上画素寸法11cm 1000	16.7km <sup>2</sup> 16.7km <sup>2</sup>	大阪府松原市 助言 R4.11.11 F0490	株式会社バスコ 関西事業部 営業部 大阪第一支店	R4.11.11 R5.3.31	200405	
大阪府	泉南市 一部	その他	基準点測量	4級	41点	大阪府岸和田土木事務所 助言 R4.11.15 F0491	株式会社メジャーテクノ	R4.10.12 R5.2.28	200417	
大阪府	高石市 全域	固定資産	数値撮影(デジタル) 同時調整 写真地図作成(デジタルオルソ)	地上画素寸法8cm 500 500	11.4km <sup>2</sup> 11.4km <sup>2</sup> 11.4km <sup>2</sup>	大阪府高石市 助言 R4.11.16 F0495	株式会社バスコ 関西事業部 営業部 大阪第一支店	R4.11.16 R5.3.31	200495	
大阪府	貝塚市 一部	基準点管理	基準点管理 復旧測量(基準点)	3級再設	2点	大阪府貝塚市 助言 R4.11.16 F0502	有限会社 多賀	R4.11.21 R5.2.16	200524	
大阪府	大阪市 一部	その他	復旧測量(基準点) 基準点測量	3級移設 4級	6点 4点	大阪府大阪市 助言 R4.11.21 F0508	有限会社田村測量設計	R4.11.7 R5.3.31	200581	
大阪府	高槻市 一部	その他	基準点測量 現地測量(数値地形図作成)	4級 250	12点 0.001km <sup>2</sup>	大阪府茨木土木事務所 助言 R4.11.21 F0509	有限会社井伊測量設計事務所	R4.11.15 R5.2.28	200583	
大阪府	高槻市 一部	その他	基準点測量 基準点測量	3級 4級	3点 1点	大阪府茨木土木事務所 助言 R4.11.21 F0510	株式会社ヤマキ	R4.11.7 R5.2.28	200589	
大阪府	枚方市 一部	その他	基準点測量 基準点測量	3級 4級	2点 12点	大阪府枚方土木事務所 助言 R4.11.21 F0511	株式会社扶桑工務所	R4.11.8 R5.2.28	200599	
大阪府	吹田市 全域	固定資産	数値撮影(デジタル) 同時調整 写真地図作成(デジタルオルソ)	地上画素寸法10cm 1000 1000	36.09km <sup>2</sup> 36.09km <sup>2</sup> 36.09km <sup>2</sup>	大阪府吹田市 助言 R4.11.22 F0513	朝日航洋株式会社	R4.12.15 R5.3.31	200632	
大阪府	寝屋川市 全域	固定資産	数値撮影(デジタル) 同時調整 写真地図作成(デジタルオルソ)	地上画素寸法12cm 1000 1000	24.7km <sup>2</sup> 24.7km <sup>2</sup> 24.7km <sup>2</sup>	大阪府寝屋川市 助言 R4.11.21 F0516	国際航業株式会社 大阪支店	R4.12.1 R5.3.24	200662	
大阪府	八尾市 一部	基準点管理	復旧測量(基準点) 復旧測量(基準点)	3級再設 4級再設	3点 9点	大阪府八尾市 助言 R4.11.22 F0517	株式会社ムロガ	R4.11.22 R5.3.31	200672	
大阪府	摂津市 一部	道路計画	基準点測量	4級	46点	大阪府摂津市 助言 R4.11.28 F0521	株式会社バスコ	R4.11.28 R5.2.22	200777	
大阪府	吹田市 一部	その他	基準点測量 基準点測量	3級 4級	3点 4点	大阪府日本万国博覧会記念公園事務所 助言 R4.11.28 F0522	株式会社家永技建	R4.11.2 R5.2.28	200780	
大阪府	茨木市 一部	その他	基準点測量 基準点測量	3級 4級	13点 153点	法務省大阪法務局 助言 R4.11.28 F0523	小野測量登記事務所	R4.11.22 R5.2.28	200782	
大阪府	泉大津市 一部	道路計画	基準点測量	4級	11点	大阪府鳳土木事務所 助言 R4.11.28 F0524	株式会社フィールド	R4.11.11 R5.2.28	200808	
大阪府	池田市 一部	その他	基準点測量	4級	8点	大阪府池田土木事務所 助言 R4.12.6 F0525	株式会社ホクセイ	R4.9.26 R5.2.28	200822	
大阪府	阪南市 一部	道路台帳	MMS計測 修正測量	500 500	0.23km 0.23km	大阪府阪南市 助言 R4.11.28 F0526	株式会社バスコ 大阪支店	R4.11.28 R5.3.31	200824	
大阪府	高石市 一部	道路台帳	修正測量 修正測量	500 2500	0.4km 0.02km <sup>2</sup>	大阪府高石市 助言 R4.11.28 F0530	株式会社バスコ 大阪第一支店	R4.11.28 R5.3.24	200835	
大阪府	茨木市 全域	固定資産	数値撮影(デジタル) 同時調整 写真地図作成(デジタルオルソ)	地上画素寸法11cm 1000 1000	76.5km <sup>2</sup> 76.5km <sup>2</sup> 76.5km <sup>2</sup>	大阪府茨木市 助言 R4.11.28 F0531	株式会社バスコ 関西事業部 営業部 大阪第一支店	R4.11.28 R5.3.31	200838	
大阪府	四條畷市 全域	固定資産	数値撮影(デジタル) 同時調整 写真地図作成(デジタルオルソ)	地上画素寸法9.6cm 1000 1000	18.69km <sup>2</sup> 18.69km <sup>2</sup> 18.69km <sup>2</sup>	大阪府四條畷市 助言 R4.11.28 F0532	アリア航測株式会社 大阪支店	R4.11.28 R5.3.31	200844	
大阪府	羽曳野市 一部	道路台帳	基準点測量 基準点測量	3級 4級	3点 4点	大阪府富田林土木事務所 助言 R4.11.28 F0534	株式会社ティー・エス・シー	R4.10.27 R5.2.28	200853	
大阪府	大阪市 一部 門真市 一部	その他	基準点測量 現地測量(数値地形図作成)	4級 500	70点 0.095km <sup>2</sup>	大阪府環状川水系改修工箇所 助言 R4.12.1 F0539	株式会社ホクセイ	R4.10.17 R5.2.28	200953	
大阪府	茨木市 一部	その他	基準点測量 現地測量(数値地形図作成)	4級 500	52点 0.095km <sup>2</sup>	大阪府都市整備部住宅建築局住宅経営室 助言 R4.12.1 F0541	株式会社エヌ・イー計測	R4.9.13 R5.2.28	200982	
大阪府	河南町 全域	固定資産	数値撮影(デジタル) 同時調整 写真地図作成(デジタルオルソ)	地上画素寸法10cm 500 500	25.26km <sup>2</sup> 25.26km <sup>2</sup> 25.26km <sup>2</sup>	大阪府河南町 助言 R4.12.1 F0543	国際航業株式会社 大阪支店	R4.12.1 R5.3.22	200991	
大阪府	豊中市 一部	その他	基準点測量	4級	95点	大阪府豊中市 助言 R4.12.6 F0544	株式会社ユカフ測量設計	R4.12.6 R5.3.31	201016	
大阪府	交野市 一部 大東市 一部 枚方市 一部	門真市 一部	道路管理	MMS計測 数値図化	500 500	3.19km 3.19km	大阪府枚方土木事務所 助言 R4.12.6 F0546	株式会社バスコ 大阪第一支店	R4.12.6 R5.2.28	201020
大阪府	交野市 一部 枚方市 一部	寝屋川市 一部	道路管理	数値撮影(デジタル) 同時調整 MMS計測 写真地図作成(デジタルオルソ)	地上画素寸法5.5cm 500 500 500	0.6km <sup>2</sup> 0.6km <sup>2</sup> 0.5km <sup>2</sup> 0.6km <sup>2</sup>	近畿地方整備局大阪国道事務所 助言 R4.12.6 F0550	株式会社バスコ 大阪第二支店	R4.12.6 R5.3.31	201029
大阪府	摂津市 全域	固定資産	数値撮影(デジタル) 同時調整 写真地図作成(デジタルオルソ)	地上画素寸法10cm 500 500	14.87km <sup>2</sup> 14.87km <sup>2</sup> 14.87km <sup>2</sup>	大阪府摂津市 助言 R4.12.6 F0552	カンゼ航測株式会社	R4.12.1 R5.3.31	201045	
大阪府	堺市 一部	その他	基準点測量	4級	244点	法務省大阪法務局 助言 R4.12.7 F0556	梶谷登記測量事務所	R4.12.14 R5.2.28	201084	
大阪府	河内長野市 一部	固定資産	数値撮影(デジタル) 同時調整	地上画素寸法12cm 1000	41.1km <sup>2</sup> 41.1km <sup>2</sup>	大阪府河内長野市 助言 R4.12.7 F0559	国際航業株式会社 大阪支店	R4.12.1 R5.3.31	201096	
大阪府	能勢町 一部	その他	基準点測量 基準点測量	3級 4級	2点 1点	大阪府池田土木事務所 助言 R4.12.7 F0562	株式会社家永技建	R4.11.22 R4.12.9	201105	
大阪府	門真市 一部	土地区画整理	基準点測量	4級	15点	門真市北島第2土地区画整理組合 助言 R4.12.7 F0564	日本測地設計株式会社	R5.1.6 R5.3.30	201150	
大阪府	藤井寺市 一部	道路台帳	MMS計測 修正測量	500 500	0.5km 0.5km	大阪府藤井寺市 助言 R4.12.7 F0567	株式会社バスコ 大阪第一支店	R4.12.7 R5.3.24	201174	
大阪府	交野市 全域	固定資産	数値撮影(デジタル) 同時調整 写真地図作成(デジタルオルソ)	地上画素寸法12cm 1000 1000	25.55km <sup>2</sup> 25.55km <sup>2</sup> 25.55km <sup>2</sup>	大阪府交野市 助言 R4.12.7 F0569	カンゼ航測株式会社	R4.12.1 R5.3.31	201181	
大阪府	豊中市 一部	その他	基準点測量	4級	112点	大阪府豊中市 助言 R4.12.8 F0570	株式会社上総建築設計事務所	R4.12.8 R5.3.31	201185	
大阪府	泉大津市 全域	固定資産	数値撮影(デジタル) 同時調整 写真地図作成(デジタルオルソ)	地上画素寸法8cm 500 500	14.31km <sup>2</sup> 14.31km <sup>2</sup> 14.31km <sup>2</sup>	大阪府泉大津市 助言 R4.12.7 F0571	カンゼ航測株式会社	R4.12.1 R5.2.19	201186	
大阪府	大阪狭山市 一部	道路台帳	修正測量	500	2.2km	大阪府大阪狭山市 助言 R4.12.19 F0572	株式会社ジオテクノ関西	R4.12.19 R5.3.31	201205	
大阪府	泉大津市 一部	その他	基準点測量 基準点測量	2級 3級	1点 2点	大阪府 助言 R4.12.8 F0575	株式会社ヒライシテクノ	R4.11.21 R5.2.28	201215	
大阪府	堺市 一部	その他	基準点測量	4級	10点	大阪府都市整備部住宅建築局住宅経営室 助言 R4.12.8 F0576	株式会社北斗エンジニアリング	R4.11.18 R5.2.27	201216	
大阪府	羽曳野市 全域	都市計画	数値撮影(デジタル) 同時調整 写真地図作成(デジタルオルソ)	地上画素寸法8cm 1000 1000	26.45km <sup>2</sup> 26.45km <sup>2</sup> 26.45km <sup>2</sup>	大阪府羽曳野市 助言 R4.12.9 F0578	国際航業株式会社 大阪支店	R4.12.9 R5.2.17	201242	



都道府県名	測量地域	測量目的	測量種別	縮尺・等級	事業量	測量計画機関(助言番号)	測量作業機関	実施時期	ID
大阪府	堺市 一部	その他	復旧測量(基準点) 復旧測量(基準点) 復旧測量(基準点)	2級再設 3級再設 4級再設	1点 9点 19点	大阪府堺市 助言 R4.12.9 F0580	株式会社オーエス	R4.11.16 R5.3.22	201269
大阪府	摂津市 一部	その他	基準点測量	4級	33点	大阪府茨木土木事務所 助言 R4.12.15 F0582	株式会社岡田測量設計	R4.12.16 R5.2.28	201296
大阪府	堺市 全域	道路台帳	修正測量	500	40km	大阪府堺市 助言 R4.12.9 F0585	国際航業株式会社 大阪支店	R4.12.9 R5.3.31	201304
大阪府	柏原市 全域	固定資産	数値撮影(デジタル) 同時調整 写真地図作成(デジタルオルソ)	地上画素寸法11cm 1000	25.3km <sup>2</sup> 25.3km <sup>2</sup>	大阪府柏原市 助言 R4.12.12 F0587	株式会社バスコ 関西事業部 営業部 大阪第一支店	R4.12.12 R5.3.31	201309
大阪府	河内長野市 一部	土地区画整理	基準点測量	3級	12点	大阪府河内長野市 助言 R4.12.15 F0589	日本工営都市空間株式会社 大阪支店	R4.11.15 R5.3.24	201320
大阪府	岸和田市 一部	その他	基準点測量	4級	58点	大阪府 助言 R4.12.15 F0590	株式会社共栄テック	R4.12.20 R5.2.28	201322
大阪府	箕面市 全域	固定資産	数値撮影(デジタル) 同時調整 写真地図作成(デジタルオルソ)	MMS計測 500	47.9km <sup>2</sup> 47.9km <sup>2</sup>	大阪府箕面市 助言 R4.12.15 F0593	写測エンジニアリング株式会社	R4.12.25 R5.3.13	201330
大阪府	岸和田市 一部	道路管理	MMS計測	500	4.6km	大阪府岸和田土木事務所 助言 R4.12.15 F0597	ジオテクニカル株式会社	R4.12.11 R5.2.28	201396
大阪府	藤井寺市 全域	固定資産	数値撮影(デジタル) 同時調整 修正測量 写真地図作成(デジタルオルソ)	地上画素寸法7cm 500 500 500	8.89km <sup>2</sup> 8.89km <sup>2</sup> 8.89km <sup>2</sup>	大阪府藤井寺市 助言 R4.12.15 F0598	株式会社エイテック 大阪支店	R4.10.14 R5.3.31	201402
大阪府	守口市 一部	道路台帳	MMS計測	500	176.5km	大阪府守口市 助言 R4.12.15 F0600	株式会社バスコ 大阪第一支店	R4.12.15 R5.3.31	201409
大阪府	大阪市 全域	総合計画	数値撮影(デジタル) 同時調整 写真地図作成(デジタルオルソ)	地上画素寸法15cm 2500 2500 10000	225.33km <sup>2</sup> 225.33km <sup>2</sup> 225.33km <sup>2</sup> 225.33km <sup>2</sup>	大阪市計画調整局 助言 R4.12.15 F0601	株式会社エヌイー計測	R4.12.15 R5.3.15	201412
大阪府	枚方市 一部	土地改良	基準点測量	3級 4級	2点	大阪府中部震と線の総合事務所 助言 R4.12.19 F0604	株式会社 ベーシック	R4.11.25 R5.2.17	201502
大阪府	高槻市 全域	固定資産	数値撮影(デジタル) 同時調整 写真地図作成(デジタルオルソ)	地上画素寸法9.4cm 500 500	105.29km <sup>2</sup> 105.29km <sup>2</sup> 68.9km <sup>2</sup>	大阪府高槻市 助言 R4.12.19 F0605	株式会社エイテック 大阪支店	R4.11.25 R5.3.31	201506
大阪府	門真市 全域	固定資産	数値撮影(デジタル) 同時調整 写真地図作成(デジタルオルソ)	地上画素寸法5.9cm 500 500	12.3km <sup>2</sup> 12.3km <sup>2</sup> 12.3km <sup>2</sup>	大阪府門真市 助言 R4.12.19 F0606	アジア航測株式会社 大阪支店	R4.12.19 R7.3.31	201508
大阪府	枚方市 全域	固定資産	数値撮影(デジタル) 同時調整 写真地図作成(デジタルオルソ)	地上画素寸法10cm 1000 1000	65.12km <sup>2</sup> 65.12km <sup>2</sup> 89.12km <sup>2</sup>	大阪府枚方市 助言 R4.12.19 F0609	朝日航洋株式会社	R4.12.15 R5.3.31	201518
大阪府	八尾市 一部	道路計画	基準点測量	4級	3点	大阪府八尾土木事務所 助言 R4.12.20 F0611	有限会社衣田測量設計	R4.12.16 R5.2.28	201580
大阪府	岸和田市 一部	道路台帳	基準点測量	4級	3点	大阪府岸和田土木事務所 助言 R4.12.20 F0612	和泉測量設計株式会社	R4.11.8 R5.2.28	201581
大阪府	八尾市 一部	道路台帳	基準点測量	4級	33点	大阪府八尾土木事務所 助言 R4.12.21 F0616	株式会社オーエス	R4.12.8 R5.2.28	201604
大阪府	島本町 一部	地盤変動調査	水準測量	2級	12.4km	大阪府島本町 助言 R4.12.23 F0618	国際航業株式会社 大阪支店	R4.12.12 R5.3.31	201630
大阪府	守口市 全域	固定資産	数値撮影(デジタル) 同時調整 写真地図作成(デジタルオルソ)	地上画素寸法8cm 500 500	12.71km <sup>2</sup> 12.71km <sup>2</sup> 12.71km <sup>2</sup>	大阪府守口市 助言 R5.1.6 F0621	株式会社かんこう 大阪支店	R4.11.28 R5.2.28	201717
大阪府	吹田市 一部	地籍調査	基準点測量	4級	46点	大阪府吹田市 助言 R5.1.10 F0624	株式会社京都インクス	R5.1.10 R5.3.31	201721
大阪府	大阪市 一部	港湾計画	水準測量	3級	29km	大阪府大阪市 助言 R5.1.11 F0630	株式会社淀川アクテス	R5.1.20 R5.3.31	201765
大阪府	交野市 一部	その他	基準点測量	2級 3級 4級	3点 1点 16点	大阪府枚方土木事務所 助言 R5.1.11 F0631	林測量技術コンサルタント株式会社	R5.1.11 R5.2.28	201770
大阪府	吹田市 全域	総合計画	基準地情報作成	1/2500	36.09km <sup>2</sup>	大阪府吹田市 助言 R5.1.11 F0632	アジア航測株式会社 大阪支店	R5.1.4 R5.3.31	201772
大阪府	和泉市 一部	その他	基準点測量	4級	7点	大阪府鳳土木事務所 助言 R5.1.11 F0633	株式会社セキ測量調査	R4.12.9 R5.2.28	201783
大阪府	富田林市 一部	その他	基準点測量	3級	2点	大阪府富田林土木事務所 助言 R5.1.11 F0634	株式会社プロジェクト・ハル	R5.1.10 R5.2.28	201824
大阪府	八尾市 一部 柏原市 一部	その他	基準点測量	3級 4級	3点 16点	大阪府八尾土木事務所 助言 R5.1.11 F0635	株式会社川測設計	R4.12.12 R5.2.28	201836
大阪府	松原市 一部	その他	復旧測量(基準点)	3級再設	1点	大阪府松原市 助言 R5.1.16 F0641	ジオテクニカル株式会社	R5.1.16 R5.3.31	201926
大阪府	松原市 一部	その他	復旧測量(基準点)	3級再設	1点	大阪府松原市 助言 R5.1.16 F0642	ジオテクニカル株式会社	R5.1.16 R5.3.31	201929
大阪府	高槻市 一部	その他	修正測量	500	5km	大阪府高槻市 助言 R5.1.17 F0644	株式会社バスコ 大阪第一支店	R5.1.17 R5.3.20	201945
大阪府	和泉市 一部	道路台帳	MMS計測 修正測量	500 500-2500	4.4km 4.4km	大阪府和泉市 助言 R5.1.20 F0648	株式会社バスコ 大阪第一支店	R5.1.20 R5.3.24	201996
大阪府	貝塚市 一部	その他	復旧測量(基準点) 復旧測量(基準点)	2級再設 4級再設	1点 3点	大阪府岸和田土木事務所 助言 R5.1.24 F0649	淀川地所株式会社	R4.12.15 R5.2.28	202020
大阪府	門真市 全域	その他	修正測量	500	12.3km <sup>2</sup>	大阪府門真市 助言 R5.1.24 F0651	アジア航測株式会社 大阪支店	R4.12.11 R5.3.31	202045
大阪府	松原市 全域	道路台帳	修正測量	500	2.318km	大阪府松原市 助言 R5.1.31 F0659	国際航業株式会社 大阪支店	R5.1.31 R5.3.31	202105
大阪府	高石市 一部	その他	基準点測量 基準点測量	3級 4級	3点 19点	大阪府高石市 助言 R5.1.31 F0660	阪南エンジニアリング株式会社	R5.1.27 R5.8.31	202130
大阪府	高槻市 一部	基準点管理	基準点測量	4級	17点	大阪府高槻市 助言 R5.2.7 F0665	株式会社 川上測量設計	R4.11.24 R5.3.31	202144
大阪府	泉大津市 一部	道路計画	復旧測量(基準点) 復旧測量(基準点) 復旧測量(基準点)	2級再設 3級再設 4級再設	1点 2点 1点	大阪府泉大津市 助言 R5.2.2 F0666	朝日航洋株式会社	R5.2.10 R5.3.17	202149
大阪府	柏原市 一部	道路台帳	MMS計測 修正測量	500 500	1.58km 1.58km	大阪府柏原市 助言 R5.2.6 F0673	株式会社バスコ 大阪第一支店	R5.2.6 R5.3.31	202217
大阪府	池田市 一部	道路台帳	MMS計測 数値図化	500 500	1.8km 1.8km	大阪府池田市 助言 R5.2.6 F0674	株式会社バスコ 大阪第一支店	R5.2.6 R5.3.31	202221
大阪府	茨木市 一部	土地区画整理	基準点測量 現地測量(数値地形図作成)	4級 500	86点 28.2km <sup>2</sup>	茨木市南目理・東野々宮土地区画整理組合 助言 R5.2.8 F0679	株式会社八州 関西支社	R5.2.1 R5.3.31	202279
大阪府	箕面市 一部	道路台帳	MMS計測 修正測量	500 500	2.1km 2.1km	大阪府箕面市 助言 R5.2.13 F0689	クモノコーポレーション株式会社	R5.2.13 R5.3.20	202354
大阪府	能勢町 一部	その他	基準点測量 基準点測量	3級 4級	4点 2点	大阪府池田土木事務所 助言 R5.2.27 F0701	平和測量設計株式会社	R5.2.9 R5.5.31	202536
大阪府	岸和田市 一部	ほ場整備	基準点測量	3級	3点	大阪府泉州農と線の総合事務所 助言 R5.2.28 F0703	株式会社ランド	R5.2.15 R5.3.20	202556
大阪府	八尾市 一部	道路計画	MMS計測	500	79.5km	大阪府八尾市 助言 R5.2.28 F0704	株式会社バスコ 大阪支店	R5.2.28 R6.3.31	202557
大阪府	門真市 一部 八尾市 一部	道路台帳	その他 数値図化	要求精度0.15m 500	1.02km 1.02km	近畿地方整備局 助言 R5.3.10 F0710	国際航業株式会社 大阪支店	R4.12.5 R5.3.31	202619
大阪府	豊中市 一部	その他	復旧測量(基準点)	4級再設	1点	大阪府豊中市 助言 R5.3.7 F0711	大洋測量設計株式会社	R5.3.7 R5.3.31	202636
大阪府	豊中市 一部	その他	復旧測量(基準点)	4級再設	1点	大阪府豊中市 助言 R5.3.7 F0712	大洋測量設計株式会社	R5.3.7 R5.3.31	202638
大阪府	岸和田市 一部	ほ場整備	基準点測量	3級	3点	大阪府泉州農と線の総合事務所 助言 R5.3.8 F0716	一筆技建 株式会社	R5.3.7 R5.3.24	202660
大阪府	箕面市 一部	その他	基準点測量 基準点測量 現地測量(数値地形図作成)	3級 4級 250	2点 5点 0.0012km <sup>2</sup>	大阪府池田土木事務所 助言 R5.3.16 F0725	有限会社ノムソク	R5.3.24 R5.5.15	202757
大阪府	豊中市 一部	その他	復旧測量(基準点)	4級再設	1点	大阪府豊中市 助言 R5.3.29 F0737	大洋測量設計株式会社	R5.3.29 R5.5.31	202866
大阪府	豊中市 一部	その他	復旧測量(基準点)	4級再設	2点	大阪府豊中市 助言 R5.3.29 F0738	大洋測量設計株式会社	R5.3.29 R5.5.31	202868
兵庫県	高砂市 一部 加古川市 一部 明石市 一部	その他	航空レーザ測量	500	380km	兵庫県神戸県センター六甲治山事務所 助言 R4.4.7 F0002	株式会社バスコ 神戸支店	R4.4.7 R5.3.31	194173
兵庫県	尼崎市 一部	地籍調査	基準点測量	4級	6点	兵庫県尼崎市 助言 R4.4.5 F0003	株式会社朝日コンサル 神戸営業部	R4.4.1 R4.6.30	194183
兵庫県	猪名川町 一部	砂防計画	数値図化 修正測量	2500 2500	2.4km <sup>2</sup> 29.8km <sup>2</sup>	兵庫県阪北県民局 助言 R4.4.7 F0006	株式会社かんこう	R4.3.8 R5.1.31	194192
兵庫県	新温泉町 一部	その他	基準点測量 基準点測量 現地測量(数値地形図作成)	2級 4級 500	2点 18点 0.059km <sup>2</sup>	兵庫県但馬県民局 助言 R4.4.14 F0008	国土防災技術株式会社	R4.1.27 R4.5.31	194239
兵庫県	丹波市 一部 丹波篠山市 一部	砂防計画	航空レーザ測量	500	696km	兵庫県丹波県民局 助言 R4.4.19 F0015	国際航業株式会社	R4.4.5 R5.3.28	194308

都道府県名	測量地域	測量目的	測量種別	縮尺・等級	事变量	測量計画機関(助言番号)	測量作業機関	実施時期	ID
兵庫県	豊岡市 一部	その他	基準点測量 基準点測量 現地測量(数値地形図作成)	3級 4級 500	8点 54点 0.092km <sup>2</sup>	兵庫県但馬県民局 助言 R4.4.21 F0019	日本工務株式会社	R4.4.21 R5.3.25	194344
兵庫県	赤穂市 一部	その他	基準点測量 基準点測量 現地測量(数値地形図作成)	2級 4級 500	3点 29点 0.011km <sup>2</sup>	兵庫県西播磨県民局 助言 R4.4.26 F0021	株式会社サンコム	R4.4.26 R4.6.30	194405
兵庫県	香美町 一部	その他	基準点測量 基準点測量 現地測量(数値地形図作成)	3級 4級 500	12点 33点 0.011km <sup>2</sup>	兵庫県但馬県民局 助言 R4.4.26 F0022	株式会社ハマコン	R4.4.26 R4.5.30	194411
兵庫県	香美町 一部	その他	基準点測量 基準点測量 現地測量(数値地形図作成)	2級 3級 4級 500	1点 2点 15点 0.042km <sup>2</sup>	兵庫県但馬県民局 助言 R4.4.26 F0023	株式会社アイム	R3.12.6 R4.9.30	194414
兵庫県	豊岡市 一部	その他	基準点測量 基準点測量 現地測量(数値地形図作成)	2級 4級 500	1点 30点 0.042km <sup>2</sup>	兵庫県但馬県民局 助言 R4.4.26 F0024	株式会社大興エンジニアリング	R4.4.25 R4.10.31	194423
兵庫県	加古川市 全域	固定資産	数値撮影(デジタル) 同時調整 写真地図作成(デジタルオルソ)	地上面素寸法9.5cm 1000 1000	138.48km <sup>2</sup> 138.48km <sup>2</sup> 138.48km <sup>2</sup>	兵庫県加古川市 助言 R4.4.26 F0025	朝日航空株式会社	R4.5.23 R5.3.24	194426
兵庫県	相生市 全域 たつの市 全域 上郡町 全域	森林計画	航空レーザ測量	500	428.78km <sup>2</sup>	兵庫県西播磨県民局 助言 R4.4.28 F0028	株式会社かんこう 神戸支店	R4.4.28 R5.3.31	194439
兵庫県	加西市 全域	固定資産	数値撮影(デジタル) 同時調整 写真地図作成(デジタルオルソ)	地上面素寸法12cm 1000 1000	266.125km <sup>2</sup> 266.125km <sup>2</sup> 150.22km <sup>2</sup>	兵庫県加西市 助言 R4.4.28 F0031	国際航業株式会社 兵庫支店	R4.4.27 R5.3.31	194484
兵庫県	上郡町 一部	その他	基準点測量 基準点測量 現地測量(数値地形図作成)	2級 4級 500	3点 54点 0.045km <sup>2</sup>	兵庫県西播磨県民局 助言 R4.4.28 F0032	株式会社西塚測量設計事務所	R4.4.28 R4.9.30	194490
兵庫県	上郡町 一部	河川管理	基準点測量 基準点測量 現地測量(数値地形図作成)	3級 4級 500	4点 10点 0.012km <sup>2</sup>	兵庫県西播磨県民局 助言 R4.4.28 F0034	中央復健コンサルタンツ株式会社	R4.4.28 R4.8.31	194498
兵庫県	尼崎市 一部	総合計画	基準点測量	4級	9点	兵庫県尼崎市 助言 R4.4.28 F0035	幸陽測量設計株式会社	R4.4.25 R4.6.30	194505
兵庫県	豊岡市 一部	その他	基準点測量 基準点測量	4級 3級	51点 1点	近畿地方整備局豊岡河川国道事務所 助言 R4.4.28 F0036	株式会社エイト日本技術開発	R4.4.28 R5.2.28	194506
兵庫県	豊岡市 一部	その他	基準点測量	4級	208点	近畿地方整備局豊岡河川国道事務所 助言 R4.5.9 F0037	株式会社総合技術コンサルタント	R4.3.18 R5.2.28	194508
兵庫県	宍粟市 全域	森林計画	航空レーザ測量	500	552km <sup>2</sup>	兵庫県西播磨県民局 助言 R4.5.10 F0039	株式会社日建技術コンサルタント 神戸事務所	R4.5.10 R5.3.31	194519
兵庫県	加西市 一部	道路台帳	MMS計測 数値図化	500 500	3.18km <sup>2</sup> 3.18km <sup>2</sup>	兵庫県加西市 助言 R4.5.10 F0040	株式会社バスコ 神戸支店	R4.5.30 R5.3.31	194533
兵庫県	西宮市 全域	その他	修正測量 修正測量	500 2500	7.71km <sup>2</sup> 100.18km <sup>2</sup>	兵庫県西宮市 助言 R4.5.10 F0041	株式会社GEOソリューションズ	R4.4.16 R5.3.31	194580
兵庫県	たつの市 一部	道路台帳	MMS計測 修正測量	500 1000	1.98km <sup>2</sup> 1.98km <sup>2</sup>	兵庫県たつの市 助言 R4.5.10 F0042	株式会社バスコ 神戸支店	R4.5.10 R5.3.31	194592
兵庫県	佐用町 一部	砂防計画	基準点測量 基準点測量 現地測量(数値地形図作成)	2級 4級 500	3点 20点 0.017km <sup>2</sup>	兵庫県西播磨県民局 助言 R4.5.12 F0045	キタイ設計株式会社	R4.5.12 R4.12.28	194665
兵庫県	尼崎市 一部	総合計画	基準点測量	1級	1点	兵庫県尼崎市 助言 R4.5.16 F0047	有限会社エイド	R4.5.16 R4.8.31	194694
兵庫県	尼崎市 一部	その他	基準点測量 基準点測量	2級 4級	3点 15点	兵庫県阪神南県民センター 助言 R4.5.16 F0048	株式会社GEOソリューションズ	R3.12.23 R4.9.30	194699
兵庫県	朝来市 一部	その他	基準点測量 基準点測量 現地測量(数値地形図作成)	3級 4級 500	2点 10点 0.006km <sup>2</sup>	兵庫県但馬県民局 助言 R4.5.16 F0049	有限会社石口建設測量	R4.5.11 R4.8.31	194703
兵庫県	高砂市 一部	道路計画	基準点測量 基準点測量 現地測量(数値地形図作成)	3級 4級 500	3点 2点 0.004km <sup>2</sup>	兵庫県東播磨県民局 助言 R4.5.16 F0050	株式会社西播設計	R4.5.25 R4.11.25	194728
兵庫県	豊岡市 一部	その他	修正測量	2500	94.4km <sup>2</sup>	兵庫県但馬県民局 助言 R4.5.17 F0052	株式会社エイテック 西日本支社	R4.5.16 R5.3.24	194762
兵庫県	赤穂市 一部	その他	基準点測量 基準点測量 現地測量(数値地形図作成)	3級 4級 500	2点 9点 0.008km <sup>2</sup>	兵庫県赤穂市 助言 R4.5.20 F0053	アサヒコンサルタンツ株式会社	R4.5.22 R4.12.23	194844
兵庫県	神戸市 一部	その他	復旧測量(基準点)	3級再設	1点	兵庫県神戸市 助言 R4.5.24 F0056	株式会社コーフ測量設計	R4.5.24 R5.3.31	194883
兵庫県	神河町 一部	その他	基準点測量	4級	20点	兵庫県中播磨県民センター 助言 R4.5.26 F0059	有限会社平成開発設計	R4.5.26 R4.9.30	194908
兵庫県	西宮市 一部	その他	復旧測量(基準点)	4級再設	1点	兵庫県西宮市 助言 R4.5.26 F0060	株式会社GEOソリューションズ	R4.5.30 R4.9.30	194909
兵庫県	西宮市 一部	その他	復旧測量(基準点)	4級再設	1点	兵庫県西宮市 助言 R4.5.26 F0061	株式会社GEOソリューションズ	R4.5.30 R4.9.30	194910
兵庫県	西宮市 一部	その他	基準点測量	4級	3点	兵庫県西宮市 助言 R4.5.26 F0062	株式会社GEOソリューションズ	R4.5.30 R4.9.30	194911
兵庫県	神戸市 全域	道路台帳	修正測量	1000	80.1km <sup>2</sup>	兵庫県神戸市 助言 R4.5.26 F0063	国際航業株式会社 神戸営業所	R4.5.18 R5.3.23	194919
兵庫県	養父市 一部	河川計画	基準点測量	4級	40点	兵庫県但馬県民局 助言 R4.5.27 F0064	有限会社フィースト	R4.5.12 R4.8.31	194945
兵庫県	明石市 一部	その他	復旧測量(基準点)	2級再設	1点	兵庫県明石市 助言 R4.5.30 F0066	有限会社 昭和興産	R4.5.30 R4.11.30	194969
兵庫県	尼崎市 一部	その他	基準点測量 現地測量(数値地形図作成)	4級 500	19点 0.042km <sup>2</sup>	兵庫県阪神南県民センター 助言 R4.5.31 F0071	伸栄開発株式会社	R4.5.31 R5.3.24	195002
兵庫県	明石市 一部	その他	復旧測量(基準点)	3級移設	1点	兵庫県明石市 助言 R4.6.3 F0073	株式会社明大設計コンサルタント	R4.5.30 R4.9.30	195027
兵庫県	西宮市 一部	その他	復旧測量(基準点) 復旧測量(基準点)	3級再設 4級再設	1点 1点	兵庫県西宮市 助言 R4.6.3 F0074	株式会社山根測量事務所	R4.6.5 R4.10	195029
兵庫県	朝来市 一部	その他	用地測量		0.003km <sup>2</sup>	兵庫県但馬県民局 助言 R4.6.6 F0076	株式会社神崎測量設計 但馬支店	R3.9.27 R4.3.20	195075
兵庫県	上郡町 一部	その他	基準点測量 基準点測量 基準点測量 現地測量(数値地形図作成)	2級 3級 4級 500	3点 2点 7点 0.006km <sup>2</sup>	兵庫県西播磨県民局 助言 R4.6.7 F0078	有限会社 高島測量設計	R4.6.30 R4.6.30	195138
兵庫県	三木市 一部	ほ場整備	水準測量 水準測量 数値図化	3級 4級 1000	12.7km <sup>2</sup> 1.3km <sup>2</sup> 0.17km <sup>2</sup>	兵庫県三木市 助言 R4.6.7 F0080	株式会社バスコ 神戸支店	R4.6.7 R4.8.31	195141
兵庫県	高砂市 一部	河川計画	修正測量	2500	13km <sup>2</sup>	兵庫県東播磨県民局 助言 R4.6.7 F0083	株式会社オクスマップ	R4.6.7 R4.9.30	195186
兵庫県	たつの市 一部	総合計画	修正測量 地図編集 地図編集	1000・2500 10000 25000	0.98km <sup>2</sup> 127.53km <sup>2</sup> 127.53km <sup>2</sup>	兵庫県たつの市 助言 R4.6.9 F0084	株式会社バスコ 神戸支店	R4.6.9 R5.6.30	195194
兵庫県	加東市 一部	土地改良	基準点測量 基準点測量	3級 4級	3点 7点	農林水産省近畿農政局東条川二期農業水利事業所 助言 R4.6.13 F0088	NTCコンサルタンツ株式会社 近畿支社	R4.6.15 R4.8.30	195284
兵庫県	西宮市 一部	その他	復旧測量(基準点)	3級再設	1点	兵庫県西宮市 助言 R4.6.13 F0089	有限会社アーヴィル	R4.6.20 R4.8.31	195310
兵庫県	新温泉町 一部	その他	基準点測量 基準点測量	2級 4級	5点 42点	兵庫県但馬県民局 助言 R4.6.20 F0092	株式会社ソクテ	R4.6.9 R4.11.30	195420
兵庫県	西宮市 一部	その他	復旧測量(基準点)	4級再設	6点	兵庫県西宮市 助言 R4.6.20 F0094	有限会社のぞみオフィス	R4.6.20 R4.8.31	195452
兵庫県	西宮市 一部	その他	復旧測量(基準点)	4級再設	1点	兵庫県西宮市 助言 R4.6.20 F0095	株式会社アーク設計	R4.6.20 R4.8.31	195457
兵庫県	高砂市 全域	都市計画	数値撮影(デジタル) 同時調整 修正測量	地上面素寸法20cm 2500 2500	34.38km <sup>2</sup> 34.38km <sup>2</sup> 34.38km <sup>2</sup>	兵庫県高砂市 助言 R4.6.20 F0102	株式会社オクスマップ	R4.6.20 R5.3.29	195537
兵庫県	新温泉町 一部	その他	基準点測量 基準点測量 現地測量(数値地形図作成)	3級 4級 500	2点 16点 0.035km <sup>2</sup>	兵庫県但馬県民局 助言 R4.6.20 F0103	株式会社アイム	R4.6.16 R5.1.31	195542
兵庫県	上郡町 一部	その他	基準点測量 基準点測量	2級 4級	3点 34点	兵庫県西播磨県民局 助言 R4.6.22 F0106	株式会社 シンメイ建設技研	R4.3.25 R4.7.31	195588
兵庫県	西宮市 一部	その他	その他		0.09km <sup>2</sup>	兵庫県西宮市 助言 R4.6.23 F0108	株式会社サンネット	R4.7.1 R5.3.31	195613
兵庫県	西宮市 一部	その他	街区調査図		0.07km <sup>2</sup>	兵庫県西宮市 助言 R4.6.23 F0109	有限会社アーヴィル	R4.7.1 R5.3.31	195614
兵庫県	朝来市 一部 養父市 一部	砂防計画	修正測量	2500	95.7km <sup>2</sup>	兵庫県但馬県民局 助言 R4.6.22 F0110	株式会社オクスマップ	R4.6.22 R5.3.24	195617
兵庫県	姫路市 一部	その他	復旧測量(基準点)	3級再設	1点	兵庫県姫路市 助言 R4.6.27 F0112	新日本設計株式会社	R4.6.21 R4.11.30	195678
兵庫県	西宮市 一部	その他	復旧測量(基準点)	4級再設	1点	兵庫県西宮市 助言 R4.6.28 F0115	森村測量設計株式会社	R4.7.4 R4.8.31	195740

都道府県名	測量地域	測量目的	測量種別	縮尺・等級	事業量	測量計画機関(助言番号)	測量作業機関	実施時期	ID	
兵庫県	市川町 全域	道路台帳	MMS計測 修正測量	500 1000	2.87km 2.87km	兵庫県市川町 助言 R4.6.29 F0116	株式会社バスコ 神戸支店	R4.6.29 R5.3.17	195779	
兵庫県	豊岡市 一部	道路計画	用地測量		0.19km <sup>2</sup>	近畿地方整備局豊岡河川国道事務所 助言 R4.7.6 F0117	株式会社平和ITC	R4.6.27 R4.12.28	195785	
兵庫県	豊岡市 一部	道路計画	用地測量		0.19km <sup>2</sup>	近畿地方整備局豊岡河川国道事務所 助言 R4.7.6 F0118	株式会社ウエスコ	R4.6.27 R4.12.28	195788	
兵庫県	豊岡市 一部	道路計画	用地測量		0.11km <sup>2</sup>	近畿地方整備局豊岡河川国道事務所 助言 R4.7.6 F0119	株式会社エイト日本技術開発	R4.6.27 R4.12.28	195790	
兵庫県	豊岡市 一部	道路計画	用地測量		0.17km <sup>2</sup>	近畿地方整備局豊岡河川国道事務所 助言 R4.7.6 F0120	株式会社播磨設計コンサルタント	R4.6.27 R4.12.28	195791	
兵庫県	豊岡市 一部	道路計画	用地測量		0.17km <sup>2</sup>	近畿地方整備局豊岡河川国道事務所 助言 R4.7.6 F0121	日本振興株式会社	R4.6.27 R4.12.28	195792	
兵庫県	豊岡市 一部	道路計画	用地測量		0.16km <sup>2</sup>	近畿地方整備局豊岡河川国道事務所 助言 R4.7.6 F0122	アサヒコンサルタン株式会社	R4.6.27 R4.12.28	195793	
兵庫県	香美町 一部	砂防計画	用地測量		0.022km <sup>2</sup>	兵庫県但馬県民局 助言 R4.7.6 F0127	株式会社ソクテ	R4.6.24 R5.3.24	195899	
兵庫県	川西市 一部	その他	基準点測量 現地測量(数値地形図作成)	2級 4級	1点 7点	川西市上下水道局 助言 R4.7.6 F0129	株式会社ムロガ	R4.7.6 R4.10.31	195934	
兵庫県	相生市 一部	その他	基準点測量 現地測量(数値地形図作成)	3級 4級 500	6点 19点 0.024km <sup>2</sup>	兵庫県西播磨県民局 助言 R4.7.6 F0130	株式会社石原測量コンサルタント	R4.3.29 R4.9.30	195978	
兵庫県	丹波市 一部	道路計画	基準点測量	2級	2点	兵庫県丹波県民局 助言 R4.7.7 F0132	株式会社リョプラン	R4.7.1 R5.3.24	196027	
兵庫県	西宮市 一部	その他	復旧測量(基準点)	3級再設	1点	兵庫県西宮市 助言 R4.7.12 F0135	株式会社GEOソリューションズ	R4.7.19 R4.9.30	196077	
兵庫県	尼崎市 一部	その他	復旧測量(基準点)	4級移設	2点	兵庫県尼崎市 助言 R4.7.20 F0147	森村測量設計株式会社	R4.7.20 R4.8.31	196323	
兵庫県	新温泉町 一部	その他	用地測量		0.0222km <sup>2</sup>	兵庫県但馬県民局 助言 R4.7.21 F0160	株式会社ハマコン	R4.7.21 R5.9.29	196463	
兵庫県	神戸市 一部	河川管理	基準点測量 現地測量(数値地形図作成)	4級 500	18点 0.03km <sup>2</sup>	兵庫県神戸県民センター 助言 R4.7.25 F0168	株式会社 エストータル	R4.7.5 R4.11.21	196505	
兵庫県	新温泉町 一部	その他	基準点測量 現地測量(数値地形図作成)	3級 4級	5点 14点	兵庫県但馬県民局 助言 R4.7.25 F0169	株式会社ハマコン	R4.7.25 R5.2.28	196512	
兵庫県	尼崎市 一部	総合計画	基準点測量 現地測量(数値地形図作成)	4級 500	15点 0.034km <sup>2</sup>	兵庫県尼崎市 助言 R4.7.26 F0171	幸陽測量設計株式会社	R4.7.25 R4.9.30	196515	
兵庫県	洲本市 一部 淡路市 一部	南あわじ市 一部	その他	修正測量 数値図化	2500 2500	1.48km <sup>2</sup> 39.6km <sup>2</sup>	兵庫県淡路県民局洲本土木事務所 助言 R4.7.26 F0177	第一復建株式会社	R4.7.22 R5.1.31	196670
兵庫県	加西市 一部	その他	数値図化	1000	0.08km <sup>2</sup>	兵庫県加西市 助言 R4.7.28 F0180	株式会社バスコ 関西事業部 営業部 神戸支店	R4.7.28 R4.9.30	196710	
兵庫県	神戸市 一部	その他	復旧測量(基準点)	3級移設	2点	兵庫県神戸市 助言 R4.7.28 F0183	阪神測量株式会社	R4.7.12 R5.2.28	196723	
兵庫県	芦屋市 一部	その他	基準点測量 水準測量 現地測量(数値地形図作成) 路線測量	4級 3級 500	65点 6.4km 0.096km <sup>2</sup> 3.23km	兵庫県阪神南県民センター 助言 R4.7.28 F0185	株式会社ダイヤコンサル タント 神戸支店	R4.7.25 R5.1.31	196736	
兵庫県	三田市 全域	固定資産	数値撮影(デジタル) 同時調整 写真地図作成(デジタルオルソ)	地上画素寸法11cm又は 16cm 1000 1000	210.32km <sup>2</sup> 210.32km <sup>2</sup> 210.32km <sup>2</sup>	兵庫県三田市 助言 R4.8.1 F0187	アニア航測株式会社 神戸支店	R4.7.14 R4.10.31	196790	
兵庫県	香美町 一部	その他	基準点測量 現地測量(数値地形図作成)	3級 4級	3点 31点	兵庫県但馬県民局 助言 R4.8.1 F0195	株式会社アイデア	R4.8.1 R4.10.30	196879	
兵庫県	新温泉町 一部	砂防計画	基準点測量 現地測量(数値地形図作成)	3級 4級 500	3点 14点 0.034km <sup>2</sup>	兵庫県但馬県民局 助言 R4.8.3 F0199	株式会社関西開発測量事務所	R4.6.27 R4.12.23	196938	
兵庫県	朝来市 一部	その他	用地測量		0.0013km <sup>2</sup>	兵庫県但馬県民局 助言 R4.8.5 F0205	株式会社ホク	R4.7.12 R5.11.30	197036	
兵庫県	姫路市 一部	その他	基準点測量 基準点測量 現地測量(数値地形図作成)	3級 4級 500	3点 7点 0.018km <sup>2</sup>	兵庫県中播磨県民センター 助言 R4.8.9 F0209	有限会社アーステック	R4.8.15 R4.12.20	197093	
兵庫県	太子町 一部	土地改良	基準点測量	4級	77点	兵庫県西播磨県民局 助言 R4.8.9 F0213	丸一調査設計株式会社 兵庫支店	R4.8.8 R5.3.17	197140	
兵庫県	多可町 一部	その他	修正測量 地図編集	レベル1000・2500 10000	10.75km <sup>2</sup> 10.75km <sup>2</sup>	兵庫県多可町 助言 R4.8.15 F0217	アニア航測株式会社	R4.7.8 R5.2.28	197188	
兵庫県	西宮市 一部	その他	現地測量(数値地形図作成)	500	0.005km <sup>2</sup>	兵庫県阪神南県民センター 助言 R4.8.15 F0221	株式会社ダイヤコンサル タント 神戸支店	R4.7.11 R4.10.31	197228	
兵庫県	尼崎市 一部	総合計画	基準点測量	4級	3点	兵庫県尼崎市 助言 R4.8.15 F0223	有限会社エイト	R4.8.15 R4.10.31	197243	
兵庫県	尼崎市 一部	総合計画	基準点測量	4級	7点	兵庫県尼崎市 助言 R4.8.16 F0224	有限会社エイト	R4.8.15 R4.10.31	197244	
兵庫県	たつの市 全域	固定資産	数値撮影(デジタル) 同時調整 写真地図作成(デジタルオルソ)	地上画素寸法11cm 1000 1000	210.87km <sup>2</sup> 210.87km <sup>2</sup> 210.87km <sup>2</sup>	兵庫県たつの市 助言 R4.8.16 F0225	株式会社バスコ 関西事業部 営業部 神戸支店	R4.8.16 R5.3.24	197258	
兵庫県	丹波市 全域	道路台帳	現地測量(数値地形図作成)	1000	1.8km	兵庫県丹波市 助言 R4.8.16 F0226	株式会社かんこう 神戸支店	R4.7.27 R5.3.10	197260	
兵庫県	尼崎市 一部	道路台帳	MMS計測 修正測量	500 500	3.4km 3.4km	兵庫県尼崎市 助言 R4.8.16 F0230	株式会社バスコ 神戸支店	R4.8.16 R5.2.28	197333	
兵庫県	佐用町 一部	道路計画	基準点測量 基準点測量 現地測量(数値地形図作成)	3級 4級 500	6点 30点 0.083km <sup>2</sup>	兵庫県西播磨県民局 助言 R4.8.16 F0233	株式会社第一測量	R4.7.20 R4.10.31	197337	
兵庫県	南あわじ市 全域	固定資産	数値撮影(デジタル) 同時調整 写真地図作成(デジタルオルソ)	地上画素寸法5.5cm 500 500	229km <sup>2</sup> 229km <sup>2</sup> 229km <sup>2</sup>	兵庫県南あわじ市 助言 R4.8.18 F0235	株式会社バスコ 関西事業部 営業部 神戸支店	R4.8.18 R5.3.31	197371	
兵庫県	高砂市 一部	その他	基準点測量	3級	3点	兵庫県東播磨県民局 助言 R4.8.18 F0236	株式会社播磨設計コンサルタント	R4.8.18 R4.11.30	197380	
兵庫県	多可町 一部	その他	基準点測量 基準点測量	3級 4級	3点 26点	兵庫県北播磨県民局 助言 R4.8.24 F0243	環境測量設計	R4.8.15 R4.12.28	197486	
兵庫県	加古川市 一部	その他	基準点測量	2級	2点	兵庫県加古川市 助言 R4.8.22 F0244	なかがわ測量設計事務所	R4.8.22 R5.2.28	197489	
兵庫県	稲美町 全域	道路台帳	修正測量	1000	0.47km	兵庫県稲美町 助言 R4.8.23 F0248	株式会社かんこう	R4.8.2 R5.3.31	197550	
兵庫県	豊岡市 一部	道路計画	基準点測量 基準点測量 現地測量(数値地形図作成)	3級 4級 500	1点 8点 0.02km <sup>2</sup>	兵庫県豊岡市 助言 R4.8.25 F0250	株式会社日本インシーク	R4.9.1 R4.11.30	197617	
兵庫県	加西市 一部	その他	基準点測量 基準点測量 現地測量(数値地形図作成)	2級 4級 500	3点 47点 0.04km <sup>2</sup>	兵庫県北播磨県民局 助言 R4.8.25 F0256	後藤建設工業 株式会社	R4.9.1 R5.2.28	197626	
兵庫県	稲美町 一部	土地区画整理	現地測量(数値地形図作成)	500	0.02km <sup>2</sup>	稲美町菊徳土地区画整理組合 助言 R4.8.26 F0262	株式会社八州	R4.9.8 R5.3.31	197628	
兵庫県	西脇市 一部	地籍調査	復旧測量(基準点)	2級改測	1点	兵庫県西脇市 助言 R4.8.26 F0262	株式会社伸和設計事務所	R4.5.27 R5.2.28	197694	
兵庫県	佐用町 一部	その他	基準点測量 基準点測量 現地測量(数値地形図作成)	2級 4級 500	3点 34点 0.061km <sup>2</sup>	兵庫県西播磨県民局 助言 R4.8.29 F0268	株式会社 福本測量設計事務所	R4.7.29 R4.11.30	197756	
兵庫県	佐用町 一部	その他	基準点測量 基準点測量 現地測量(数値地形図作成)	3級 4級 500	3点 13点 0.05km <sup>2</sup>	兵庫県西播磨県民局 助言 R4.8.29 F0269	有限会社カワイ設計	R4.7.20 R4.11.30	197759	
兵庫県	豊岡市 一部	その他	UAVレーザ測量		0.00022km <sup>2</sup>	兵庫県但馬県民局 助言 R4.9.1 F0273	株式会社オーシスマップ	R4.7.29 R5.1.31	197846	
兵庫県	播磨町 一部 神戸市 一部	明石市 一部	その他	航空レーザ測深	500	9.44km <sup>2</sup>	近畿地方整備局姫路河川国道事務所 助言 R4.9.1 F0274	アニア航測株式会社	R4.8.2 R4.11.30	197855
兵庫県	三木市 一部 加西市 一部	小野市 一部 加東市 一部	河川計画	修正測量	2500	163.15km <sup>2</sup>	兵庫県北播磨県民局 助言 R4.9.2 F0280	株式会社サンコム	R4.9.2 R5.3.31	197921
兵庫県	西宮市 一部	その他	復旧測量(基準点) 基準点測量	3級再設 4級	3点 8点	兵庫県西宮市 助言 R4.9.1 F0281	松浦土地家屋調査士事務所	R4.9.12 R4.11.30	197943	
兵庫県	養父市 一部	その他	復旧測量(基準点) 復旧測量(基準点) 3級改測	2級改測 3級改測	12点 4点	兵庫県養父市 助言 R4.9.2 F0284	株式会社大興エンジニアリング	R4.9.9 R5.2.1	197978	
兵庫県	宍粟市 一部	砂防計画	数値図化 修正測量	2500 2500	63.18km <sup>2</sup> 85.01km <sup>2</sup>	兵庫県西播磨県民局 助言 R4.9.2 F0286	国際航業株式会社 兵庫支店	R4.8.23 R5.2.28	197996	
兵庫県	神戸町 全域	固定資産	数値撮影(デジタル) 同時調整 写真地図作成(デジタルオルソ)	地上画素寸法10.5cm 1000 1000	202.23km <sup>2</sup> 202.23km <sup>2</sup> 202.23km <sup>2</sup>	兵庫県神戸町 助言 R4.9.5 F0289	株式会社かんこう 神戸支店	R4.8.17 R5.3.15	198074	

都道府県名	測量地域	測量目的	測量種別	縮尺・等級	수량	測量計画機関(助言番号)	測量作業機関	実施時期	ID
兵庫県	新温泉町 一部	その他	基準点測量	3級	3点	兵庫県但馬県民局 助言 R4.9.9 F0294	株式会社石田測量事務所	R4.4.5 R5.3.24	198212
兵庫県	豊岡市 一部	その他	基準点測量 現地測量(数値地形図作成)	4級 500	20点 0.0171km <sup>2</sup>	兵庫県但馬県民局 助言 R4.9.9 F0295	有限会社石口建設測量	R4.9.7 R4.12.28	198216
兵庫県	香美町 一部	その他	基準点測量 基準点測量 現地測量(数値地形図作成) 水準測量 路線測量	2級 4級 500 3級	1点 19点 0.009km <sup>2</sup> 1.65km 1.65km	兵庫県但馬県民局 助言 R4.9.9 F0296	株式会社ダイヤモンド 神戸支店	R4.6.21 R5.1.31	198219
兵庫県	三木市 一部	都市計画	基準点測量 基準点測量	3級 4級	1点 33点	独立行政法人都市再生機構西 日本支社 助言 R4.9.12 F0300	株式会社共栄テック	R4.9.12 R5.3.31	198257
兵庫県	豊岡市 一部	道路計画	基準点測量 基準点測量	3級 4級	2点 11点	兵庫県豊岡市 助言 R4.9.13 F0301	株式会社エンコンコンサル tant	R4.9.20 R5.3.28	198273
兵庫県	養父市 一部	その他	用地測量		0.001km <sup>2</sup>	兵庫県但馬県民局 助言 R4.9.12 F0302	株式会社コスモ	R4.8.9 R5.1.31	198275
兵庫県	赤穂市 一部	その他	基準点測量	2級	3点	兵庫県西播磨県民局 助言 R4.9.12 F0303	株式会社 エーツーエム	R4.9.10 R5.3.25	198276
兵庫県	西宮市 一部	その他	復旧測量(基準点)	4級再設	1点	兵庫県西宮市 助言 R4.9.14 F0312	株式会社 エストータル	R4.9.12 R4.11.30	198325
兵庫県	香美町 一部	砂防計画	用地測量		0.008km <sup>2</sup>	兵庫県但馬県民局 助言 R4.9.14 F0313	株式会社国実コンサル tant	R4.8.10 R5.3.25	198388
兵庫県	神戸市 一部	土地区画整理	基準点測量	3級	5点	神戸市名谷町社土地区画整理 組合 助言 R4.9.16 F0316	株式会社 近畿日本コ ンサルタント	R4.9.1 R5.8.31	198438
兵庫県	香美町 一部	砂防計画	基準点測量 基準点測量 現地測量(数値地形図作成)	3級 4級 500	2点 29点 0.04km <sup>2</sup>	兵庫県但馬県民局 助言 R4.9.16 F0320	有限会社フィースト	R4.7.19 R5.2.28	198494
兵庫県	豊岡市 一部	地盤変動調査	水準測量	1級	22.8km	兵庫県豊岡市 助言 R4.9.16 F0325	株式会社バスコ 神戸支 店	R4.9.16 R5.1.31	198548
兵庫県	西宮市 一部	その他	復旧測量(基準点)	4級再設	2点	兵庫県西宮市 助言 R4.9.16 F0327	森村測量設計株式会社	R4.9.26 R4.12.28	198569
兵庫県	たつの市 一部	土地区画整理	基準点測量 基準点測量 基準点測量 水準測量 水準測量 現地測量(数値地形図作成) 復旧測量(基準点) 復旧測量(基準点)	2級 3級 4級 3級 4級 500 2級改測 3級改測	1点 5点 119点 8.1km 5km 0.3km <sup>2</sup> 1点 1点	兵庫県たつの市 助言 R4.9.16 F0328	株式会社八州	R4.9.20 R5.3.22	198570
兵庫県	神戸市 一部	道路計画	MMS計測	500	20km	兵庫県神戸市 助言 R4.9.26 F0335	株式会社バスコ 神戸支 店	R4.9.26 R5.2.28	198647
兵庫県	養父市 一部	その他	基準点測量 基準点測量 現地測量(数値地形図作成) 用地測量 基準点測量 水準測量	2級 4級 500 3級 3級	1点 4点 0.005km <sup>2</sup> 0.0006km <sup>2</sup> 2点 6.5km	兵庫県但馬県民局 助言 R4.9.26 F0336	株式会社ソクテ	R4.9.1 R5.3.17	198692
兵庫県	宍粟市 一部	その他	基準点測量 基準点測量	2級 4級	3点 47点	兵庫県西播磨県民局 助言 R4.9.26 F0337	有限会社ダイキ開発	R4.7.16 R5.3.25	198698
兵庫県	佐用町 一部	その他	基準点測量 基準点測量 基準点測量 現地測量(数値地形図作成)	3級 4級 500	9点 19点 0.018km <sup>2</sup>	兵庫県西播磨県民局 助言 R4.9.26 F0338	株式会社森崎組	R4.9.26 R5.1.31	198707
兵庫県	佐用町 一部	道路計画	基準点測量 基準点測量 現地測量(数値地形図作成)	3級 4級 500	5点 46点 0.055km <sup>2</sup>	兵庫県西播磨県民局 助言 R4.9.27 F0341	有限会社 高島測量設計	R4.8.5 R5.3.25	198716
兵庫県	宍粟市 一部	その他	基準点測量	3級	7点	近畿地方整備局姫路河川国道事 務所 助言 R4.9.27 F0346	株式会社日建技術コンサル tant	R4.9.15 R4.12.10	198744
兵庫県	赤穂市 一部	その他	基準点測量 現地測量(数値地形図作成)	4級 500	22点 0.045km <sup>2</sup>	兵庫県西播磨県民局 助言 R4.9.28 F0349	北斗測量設計株式会社	R4.9.28 R4.11.10	198788
兵庫県	伊丹市 一部	道路台帳	MMS計測 修正測量	500 500	409km 409km	兵庫県伊丹市 助言 R4.9.28 F0354	株式会社バスコ 神戸支 店	R4.9.28 R5.3.31	198821
兵庫県	香美町 一部	砂防計画	用地測量		0.007km <sup>2</sup>	兵庫県但馬県民局 助言 R4.9.29 F0355	株式会社国実コンサル tant	R4.9.7 R5.3.31	198865
兵庫県	洲本市 一部	その他	基準点測量 基準点測量	3級 4級	2点 5点	兵庫県淡路県民局 助言 R4.10.3 F0360	株式会社淡路開発コンサル tant	R4.9.21 R4.12.20	198892
兵庫県	新温泉町 一部 香美町 一部	砂防計画	修正測量	2500	183.59km <sup>2</sup>	兵庫県但馬県民局 助言 R4.10.3 F0363	株式会社日建技術コンサル tant 神戸事務所	R4.10.3 R5.3.10	198913
兵庫県	西宮市 一部	その他	復旧測量(基準点)	4級再設	1点	兵庫県西宮市 助言 R4.10.4 F0373	牧草総合設計株式会社	R4.10.11 R5.1.31	198971
兵庫県	三木市 全域	固定資産	数値撮影(デジタル) 同時調整 写真地図作成(デジタルオ ルソ)	地上画素寸法9.5cm 1000 1000	178.58km <sup>2</sup> 178.58km <sup>2</sup> 178.58km <sup>2</sup>	兵庫県三木市 助言 R4.10.4 F0375	朝日航洋株式会社	R4.9.15 R5.3.31	199010
兵庫県	丹波市 全域	固定資産	数値撮影(デジタル) 同時調整 写真地図作成(デジタルオ ルソ)	地上画素寸法15cm 1000 1000	493.21km <sup>2</sup> 493.21km <sup>2</sup> 493.21km <sup>2</sup>	兵庫県丹波市 助言 R4.10.6 F0376	カンゼ航測株式会社	R4.8.1 R5.3.20	199067
兵庫県	芦屋市 一部	その他	復旧測量(基準点) 基準点測量	3級再設 4級	1点 5点	兵庫県芦屋市 助言 R4.10.6 F0380	株式会社きんそく	R4.9.20 R4.10.30	199102
兵庫県	宍粟市 一部	その他	基準点測量 基準点測量	2級 4級	3点 40点	兵庫県西播磨県民局 助言 R4.10.6 F0382	有限会社中瀬測量	R4.10.6 R5.3.25	199106
兵庫県	西脇市 一部	その他	基準点測量	4級	6点	兵庫県北播磨県民局 助言 R4.10.11 F0388	株式会社伸和設計事務所	R4.9.14 R4.12.22	199236
兵庫県	西宮市 一部	その他	復旧測量(基準点)	4級再設	3点	兵庫県西宮市 助言 R4.10.11 F0391	有限会社アーヴィル	R4.10.13 R5.1.31	199255
兵庫県	福美町 全域	固定資産	数値撮影(デジタル) 同時調整 写真地図作成(デジタルオ ルソ)	地上画素寸法8cm 500 500	34.9km <sup>2</sup> 34.9km <sup>2</sup> 34.9km <sup>2</sup>	兵庫県福美町 助言 R4.10.17 F0400	株式会社バスコ 関西事 業部 営業部 神戸支店	R1.10.16 R5.3.31	199362
兵庫県	猪名川町 全域	固定資産	数値撮影(デジタル) 同時調整 写真地図作成(デジタルオ ルソ)	地上画素寸法10cm 1000	90.39km <sup>2</sup> 90.39km <sup>2</sup>	兵庫県猪名川町 助言 R4.10.17 F0401	朝日航洋株式会社	R4.11.1 R5.3.27	199365
兵庫県	佐用町 一部	その他	基準点測量 基準点測量 現地測量(数値地形図作成)	3級 4級 500	2点 18点 0.035km <sup>2</sup>	兵庫県西播磨県民局 助言 R4.10.17 F0403	株式会社新光測量設計	R4.8.22 R4.12.15	199390
兵庫県	赤穂市 一部 上部町 一部	砂防計画	数値図化 修正測量	2500 2500	21.84km <sup>2</sup> 74.64km <sup>2</sup>	兵庫県西播磨県民局 助言 R4.10.17 F0413	株式会社ウエスコ	R4.10.17 R5.3.25	199459
兵庫県	多可町 一部	その他	基準点測量	3級	4点	兵庫県多可町 助言 R4.10.18 F0415	株式会社ウジョウ	R4.10.1 R4.11.30	199494
兵庫県	芦屋市 一部	その他	基準点測量 基準点測量 現地測量(数値地形図作成)	3級 4級 500	3点 17点 0.016km <sup>2</sup>	兵庫県阪神南県民センター 助言 R4.10.18 F0416	株式会社ダイヤモンド tant 関西支社	R4.10.11 R5.2.28	199490
兵庫県	豊岡市 一部	その他	基準点測量 基準点測量 現地測量(数値地形図作成)	2級 4級 500	2点 24点 0.017km <sup>2</sup>	兵庫県但馬県民局 助言 R4.10.18 F0417	株式会社石田測量事務所	R4.10.17 R5.2.28	199522
兵庫県	豊岡市 一部	道路計画	基準点測量	4級	69点	近畿地方整備局豊岡河川国道事 務所 助言 R4.10.28 F0441	株式会社ホクセイ	R4.10.28 R5.2.28	199954
兵庫県	たつの市 一部	砂防計画	数値図化 修正測量	2500 2500	22.24km <sup>2</sup> 60.27km <sup>2</sup>	兵庫県西播磨県民局 助言 R4.10.28 F0443	株式会社日建技術コンサル tant	R4.10.21 R5.3.25	199973
兵庫県	相生市 一部	その他	基準点測量 基準点測量 現地測量(数値地形図作成)	3級 4級 500	3点 21点 0.02km <sup>2</sup>	兵庫県西播磨県民局 助言 R4.10.28 F0444	有限会社 岩徳建設興業	R4.11.4 R5.2.28	199980
兵庫県	三木市 一部	道路台帳	MMS計測 修正測量 修正測量	500 500 1000	0.96km 0.23km 0.73km	兵庫県三木市 助言 R4.10.28 F0445	株式会社バスコ 神戸支 店	R4.10.28 R5.3.31	199984
兵庫県	西宮市 全域	総合計画	数値撮影(デジタル) 同時調整 写真地図作成(デジタルオ ルソ)	地上画素寸法5.8cm又は 8.2cm 500 1000	100.18km <sup>2</sup> 100.18km <sup>2</sup> 100.18km <sup>2</sup>	兵庫県西宮市 助言 R4.10.31 F0449	アジ航測株式会社 神戸 支店	R4.10.13 R5.3.31	200024
兵庫県	西宮市 一部	その他	復旧測量(基準点)	4級再設	1点	兵庫県西宮市 助言 R4.10.31 F0452	有限会社井伊測量設計事 務所	R4.11.1 R5.2.28	200039
兵庫県	豊岡市 一部	道路台帳	MMS計測 修正測量	500 500	1.82km 1.82km	兵庫県豊岡市 助言 R4.10.31 F0453	株式会社バスコ 神戸支 店	R4.10.26 R5.3.24	200055
兵庫県	加古川市 全域	道路台帳	MMS計測 修正測量	500 500	5.3km 5.3km	兵庫県加古川市 助言 R4.11.8 F0458	株式会社バスコ 神戸支 店	R4.11.8 R5.6.30	200140
兵庫県	西脇市 一部 多可町 一部	砂防計画	数値図化 修正測量	2500 2500	95.5km <sup>2</sup> 21.6km <sup>2</sup>	兵庫県北播磨県民局 助言 R4.11.10 F0460	株式会社GEOソリューション ズ	R4.11.10 R5.3.24	200145
兵庫県	尼崎市 一部	地籍調査	基準点測量	4級	24点	兵庫県尼崎市 助言 R4.11.8 F0461	勝和測量設計株式会社	R4.11.1 R5.1.11	200146

都道府県名	測量地域	測量目的	測量種別	縮尺・等級	事業量	測量計画機関(助言番号)	測量作業機関	実施時期	ID
兵庫県	豊岡市 一部	ほ場整備	基準点測量 基準点測量	2級 3級	1点 3点	兵庫県但馬県民局 助言 R4.11.8 F0463	株式会社朝日コンサル	R4.11.8 R5.3.25	200181
兵庫県	洲本市 一部	ほ場整備	基準点測量 基準点測量	2級 3級	4点 6点	兵庫県 助言 R4.11.8 F0464	株式会社朝日コンサル	R4.11.8 R5.3.24	200184
兵庫県	赤穂市 一部	ほ場整備	水準測量(GNSS) 水準測量	3級 4級	1点 10km	兵庫県赤穂市 助言 R4.11.8 F0465	株式会社バスコ 神戸支店	R4.11.8 R5.3.17	200197
兵庫県	明石市 一部	その他	基準点測量 基準点測量 現地測量(数値地形図作成)	3級 4級 500	2点 10点 0.03km <sup>2</sup>	兵庫県東播磨県民局 助言 R4.11.8 F0466	中央コンサルタンツ株式会社	R4.11.1 R5.1.20	200204
兵庫県	尼崎市 一部	その他	基準点測量	4級	71点	兵庫県尼崎市 助言 R4.11.8 F0467	株式会社リクスイ	R4.11.1 R5.3.11	200216
兵庫県	西宮市 一部	その他	基準点測量	4級	154点	兵庫県西宮市 助言 R4.11.8 F0469	株式会社GEOソリューションズ	R4.11.1 R5.3.31	200229
兵庫県	佐用町 一部	その他	基準点測量	3級	2点	兵庫県西播磨県民局 助言 R4.11.8 F0471	株式会社 ジョアリンク	R4.8.13 R4.12.15	200255
兵庫県	太子町 一部	その他	基準点測量 現地測量(数値地形図作成)	4級 500	15点 0.0056km <sup>2</sup>	兵庫県西播磨県民局 助言 R4.11.8 F0473	有限会社 はりま地図	R4.10.30 R5.3.25	200262
兵庫県	西脇市 全域	固定資産	数値撮影(デジタル) 数値撮影(デジタル) 同時調整 同時調整 写真地図作成(デジタルオルソ) 写真地図作成(デジタルオルソ)	地上画素寸法11cm 地上画素寸法5.5cm 1000 900 1000 500	132.44km <sup>2</sup> 10.5km <sup>2</sup> 132.44km <sup>2</sup> 10.5km <sup>2</sup> 132.44km <sup>2</sup> 10.5km <sup>2</sup>	兵庫県西脇市 助言 R4.11.8 F0474	株式会社バスコ 関西事業部 営業部 神戸支店	R4.11.8 R5.3.31	200263
兵庫県	西宮市 一部	その他	基準点測量 基準点測量	3級 4級	1点 15点	兵庫県西宮市 助言 R4.11.8 F0476	株式会社西日本測量設計 コンサルタント	R4.11.1 R5.2.28	200283
兵庫県	西宮市 一部	その他	復旧測量(基準点)	2級再設	1点	兵庫県西宮市 助言 R4.11.8 F0477	株式会社GEOソリューションズ	R4.11.14 R5.3.31	200287
兵庫県	神戸市 一部	その他	基準点測量 基準点測量 現地測量(数値地形図作成) 用地測量	3級 4級 500	3点 5点 0.005km <sup>2</sup> 0.0016km <sup>2</sup>	兵庫県中播磨県民センター 助言 R4.11.8 F0478	株式会社 ワイルコン	R4.11.8 R5.3.24	200291
兵庫県	尼崎市 一部	総合計画	基準点測量	4級	11点	兵庫県尼崎市 助言 R4.11.10 F0483	有限会社エイド	R4.11.10 R4.12.31	200311
兵庫県	尼崎市 一部	総合計画	基準点測量	4級	11点	兵庫県尼崎市 助言 R4.11.10 F0484	有限会社エイド	R4.11.10 R4.12.31	200313
兵庫県	養父市 一部	砂防計画	基準点測量 基準点測量 現地測量(数値地形図作成)	2級 4級 500	3点 30点 0.037km <sup>2</sup>	兵庫県但馬県民局 助言 R4.11.15 F0486	株式会社兵庫エンジニアリング 但馬支店	R4.11.2 R5.6.30	200371
兵庫県	姫路市 一部	その他	基準点測量 現地測量(数値地形図作成)	4級 500	18点 0.022km <sup>2</sup>	兵庫県中播磨県民センター 助言 R4.11.6 F0486	有限会社平成開発設計	R4.11.8 R5.3.24	200497
兵庫県	神戸市 一部	その他	基準点測量 基準点測量	3級 4級	6点 24点	兵庫県中播磨県民センター 助言 R4.11.6 F0498	伸栄開発株式会社	R4.11.6 R5.3.24	200508
兵庫県	宍粟市 一部	その他	基準点測量 基準点測量	3級 4級	3点 10点	兵庫県西播磨県民局 助言 R4.11.6 F0500	株式会社 シンメイ建設技研	R4.10.1 R5.3.25	200516
兵庫県	新温泉町 一部	その他	用地測量		0.0009km <sup>2</sup>	兵庫県但馬県民局 助言 R4.11.6 F0504	株式会社コスモ	R4.9.14 R5.3.24	200533
兵庫県	三木市 一部	その他	基準点測量 基準点測量	3級 4級	1点 102点	法務省神戸地方法務局 助言 R4.11.6 F0505	一般社団法人しらざき公 共囃託登記土地家屋調査士協会	R4.11.1 R5.1.31	200534
兵庫県	神戸市 一部	その他	基準点測量	4級	80点	法務省神戸地方法務局 助言 R4.11.6 F0506	一般社団法人しらざき公 共囃託登記土地家屋調査士協会	R4.11.15 R5.2.28	200542
兵庫県	丹波篠山市 一部	砂防計画	用地測量		0.00144km <sup>2</sup>	兵庫県丹波県民局 助言 R4.11.17 F0507	株式会社リオプラン	R4.11.24 R5.3.24	200576
兵庫県	神戸市 一部	その他	基準点測量 復旧測量(基準点)	2級 3級再設	2点 2点	兵庫県神戸市 助言 R4.11.22 F0518	栄和測量設計株式会社	R4.11.22 R4.12.31	200682
兵庫県	西宮市 一部	その他	復旧測量(基準点) 復旧測量(基準点)	2級再設 3級再設	2点 2点	兵庫県西宮市 助言 R4.11.28 F0520	株式会社GEOソリューションズ	R4.11.14 R5.3.31	200774
兵庫県	多可町 一部	道路計画	基準点測量 基準点測量	2級 4級	4点 56点	兵庫県北播磨県民局 助言 R4.11.28 F0527	株式会社エンタコンコンサル タント	R4.11.28 R5.3.24	200826
兵庫県	新温泉町 一部	道路計画	基準点測量 基準点測量	2級 4級	2点 7点	兵庫県新温泉町 助言 R4.11.28 F0529	株式会社関西開発測量事務 所	R4.11.25 R5.3.24	200830
兵庫県	尼崎市 全域	固定資産	数値撮影(デジタル) 同時調整	地上画素寸法5.5cm 500	50.7km <sup>2</sup> 50.7km <sup>2</sup>	兵庫県尼崎市 助言 R4.11.29 F0537	株式会社バスコ 関西事業部 営業部 神戸支店	R4.11.29 R5.3.31	200913
兵庫県	太子町 全域	固定資産	数値撮影(デジタル) 同時調整 写真地図作成(デジタルオルソ)	地上画素寸法10cm 1000 1000	22.61km <sup>2</sup> 22.61km <sup>2</sup> 22.61km <sup>2</sup>	兵庫県太子町 助言 R4.11.29 F0538	アジア航測株式会社 神戸支店	R4.11.29 R5.3.28	200918
兵庫県	宍粟市 一部	その他	基準点測量 水準測量	2級 4級	26点 19km	兵庫県西播磨県民局 助言 R4.12.1 F0540	伸栄開発株式会社	R4.9.30 R5.3.25	200959
兵庫県	淡路市 一部	土地改良	基準点測量 現地測量(数値地形図作成)	4級 500	129点 0.37km <sup>2</sup>	兵庫県淡路県民局 助言 R4.12.6 F0545	株式会社朝日コンサル	R4.12.6 R5.3.24	201019
兵庫県	加東市 全域	固定資産	数値撮影(デジタル) 同時調整 写真地図作成(デジタルオルソ)	地上画素寸法8cm 1000 1000	157.55km <sup>2</sup> 157.55km <sup>2</sup> 157.55km <sup>2</sup>	兵庫県加東市 助言 R4.12.6 F0547	国際航測株式会社 兵庫支店	R4.12.1 R5.3.31	201024
兵庫県	尼崎市 一部	地籍調査	基準点測量	4級	32点	兵庫県尼崎市 助言 R4.12.7 F0549	株式会社ハンワ	R4.12.1 R5.3.11	201028
兵庫県	神戸市 一部	砂防計画	用地測量		0.0065km <sup>2</sup>	近畿地方整備局六甲砂防事務所 助言 R4.12.7 F0555	株式会社トクナガエンジニア リング	R4.10.15 R5.2.28	201066
兵庫県	姫路市 一部	その他	基準点測量 基準点測量 現地測量(数値地形図作成)	3級 4級 500	11点 40点 0.0572km <sup>2</sup>	兵庫県中播磨県民センター 助言 R4.12.8 F0560	有限会社平成開発設計	R4.12.5 R5.3.24	201098
兵庫県	神戸市 一部	砂防計画	用地測量		0.00008km <sup>2</sup>	近畿地方整備局六甲砂防事務所 助言 R4.12.7 F0563	株式会社播磨設計コンサル タント	R4.9.1 R5.2.28	201118
兵庫県	淡路市 一部	ほ場整備	基準点測量	2級	1点	兵庫県淡路県民局 助言 R4.12.8 F0573	株式会社朝日コンサル	R4.12.8 R5.3.20	201208
兵庫県	市川町 一部 福崎町 一部	その他	数値図化 修正測量	2500 2500	7.61km <sup>2</sup> 1.38km <sup>2</sup>	兵庫県中播磨県民センター 助言 R4.12.8 F0577	中央開発株式会社	R4.12.8 R5.3.24	201231
兵庫県	伊丹市 全域	固定資産	数値撮影(デジタル) 同時調整 写真地図作成(デジタルオルソ)	地上画素寸法10cm 1000 1000	26.33km <sup>2</sup> 26.33km <sup>2</sup> 26.33km <sup>2</sup>	兵庫県伊丹市 助言 R4.12.8 F0579	アジア航測株式会社 神戸支店	R4.12.1 R5.3.31	201254
兵庫県	豊岡市 一部	地籍調査	復旧測量(基準点)	1級改測	1点	近畿地方整備局豊岡河川国道事務所 助言 R4.12.9 F0581	株式会社中西調査・測量事務所	R4.12.9 R5.3.17	201280
兵庫県	西宮市 一部	道路計画	現地測量(数値地形図作成)	250	0.74km <sup>2</sup>	兵庫県阪神南県民センター 助言 R4.12.9 F0584	扇コンサルタンツ株式会社	R4.10.24 R5.3.24	201303
兵庫県	神戸市 一部	都市計画	修正測量	2500	18km <sup>2</sup>	兵庫県神戸市 助言 R4.12.12 F0588	株式会社日建技術コンサル タント	R4.11.1 R5.3.11	201311
兵庫県	宝塚市 全域	固定資産	数値撮影(デジタル) 同時調整	地上画素寸法8cm 1000	101.89km <sup>2</sup> 101.89km <sup>2</sup>	兵庫県宝塚市 助言 R4.12.19 F0594	朝日航洋株式会社	R5.1.1 R5.3.25	201334
兵庫県	小野市 一部	土地区画整理	復旧測量(基準点) 基準点測量	2級再設 3級	1点 2点	兵庫県小野市 助言 R4.12.15 F0602	株式会社 アースJ	R4.12.7 R5.3.24	201433
兵庫県	神戸市 一部	その他	復旧測量(基準点)	3級再設	2点	兵庫県神戸市 助言 R4.12.19 F0607	扇コンサルタンツ株式会社	R4.12.19 R5.2.20	201514
兵庫県	播磨町 全域	固定資産	数値撮影(デジタル) 同時調整 写真地図作成(デジタルオルソ)	地上画素寸法8cm 500 500	9.13km <sup>2</sup> 9.13km <sup>2</sup> 9.13km <sup>2</sup>	兵庫県播磨町 助言 R4.12.21 F0610	株式会社かんこう 神戸支店	R4.11.29 R5.1.28	201541
兵庫県	加古川市 一部	その他	基準点測量	4級	6点	兵庫県加古川市 助言 R4.12.20 F0613	ジェイアール西日本コンサル タント株式会社	R4.12.20 R5.1.25	201583
兵庫県	尼崎市 一部	総合計画	基準点測量	4級	8点	兵庫県尼崎市 助言 R5.1.6 F0622	有限会社エイド	R5.1.10 R5.3.31	201719
兵庫県	尼崎市 一部	総合計画	基準点測量	4級	11点	兵庫県尼崎市 助言 R5.1.10 F0623	有限会社エイド	R5.1.10 R5.3.31	201720
兵庫県	西脇市 一部	道路台帳	MMS計測 修正測量 修正測量	500 500 1000	1.9km 0.5km 1.4km	兵庫県西脇市 助言 R5.1.6 F0627	株式会社バスコ 神戸支店	R5.1.6 R5.3.25	201726
兵庫県	尼崎市 一部	港湾計画	水準測量	3級	1.6km	兵庫県阪神南県民センター 助言 R5.1.11 F0629	扇和測量設計株式会社	R5.1.10 R5.3.24	201751
兵庫県	尼崎市 一部	基準点管理	復旧測量(基準点)	4級再設	2点	兵庫県尼崎市 助言 R5.1.16 F0636	株式会社 伊藤測量	R5.1.16 R5.3.30	201855
兵庫県	南あわじ市 一部	その他	用地測量 基準点測量	4級	0.0028km <sup>2</sup> 22点	兵庫県淡路県民局 助言 R5.1.6 F0637	近畿測量株式会社	R4.9.29 R5.3.24	201856
兵庫県	尼崎市 一部	その他	基準点測量 基準点測量 復旧測量(基準点)	2級 3級 3級改測	1点 10点 3点	兵庫県阪神南県民センター 助言 R5.1.6 F0638	株式会社 日本港湾コンサル タント 関西支店	R5.1.16 R5.3.24	201862
兵庫県	養父市 一部	その他	復旧測量(基準点)	1級移設	1点	近畿地方整備局豊岡河川国道事務所 助言 R5.1.6 F0639	株式会社ハマコン	R5.1.16 R5.2.28	201905

都道府県名	測量地域	測量目的	測量種別	縮尺・等級	事象量	測量計画機関(助言番号)	測量作業機関	実施時期	ID
兵庫県	加東市 一部	道路台帳	修正測量	1000	3.9km	加東市 助言 R5.1.16 F0640	国際航業株式会社 兵庫支店	R5.1.16 R5.3.24	201925
兵庫県	姫路市 一部	河川管理	基準点測量	4級	70点	兵庫県中播磨県民センター 助言 R5.1.18 F0643	有限会社平成開発設計	R5.1.18 R5.3.24	201944
兵庫県	宍粟市 全域	固定資産	数値撮影(デジタル) 同時調整 写真地図作成(デジタルオルソ) 復旧測量(基準点)	地上面素寸法11cm 1000 1000	658.54km <sup>2</sup> 658.54km <sup>2</sup> 658.54km <sup>2</sup>	兵庫県宍粟市 助言 R5.1.24 F0652	アミア航測株式会社 神戸支店	R5.1.24 R5.12.25	202050
兵庫県	西宮市 一部	その他	基準点測量	4級再設	2点	兵庫県西宮市 助言 R5.1.26 F0656	株式会社西日本測量設計 コンサルタント	R5.1.27 R5.3.31	202077
兵庫県	神戸市 一部	その他	基準点測量	3級	1点	兵庫県神戸市 助言 R5.1.27 F0658	株式会社新土木開発コン サルタント	R5.1.27 R5.3.15	202092
兵庫県	神戸市 一部	砂防計画	数値図化 修正測量	2500 2500	10km <sup>2</sup> 4.1km <sup>2</sup>	兵庫県神戸県民センター 助言 R5.1.31 F0662	株式会社ジオテクノ関西	R5.1.31 R5.3.24	202136
兵庫県	姫路市 一部	その他	現地測量(数値地形図作成)	250	0.002km <sup>2</sup>	兵庫県中播磨県民センター 助言 R5.2.3 F0669	太平洋エンジニアリング株式 会社	R4.12.20 R5.3.24	202173
兵庫県	西宮市 一部	その他	基準点測量 基準点測量	2級 3級	1点 1点	兵庫県西宮市 助言 R5.2.3 F0672	株式会社新土木開発コン サルタント	R5.2.1 R5.3.31	202193
兵庫県	西宮市 一部	その他	復旧測量(基準点)	4級再設	2点	兵庫県西宮市 助言 R5.2.7 F0675	株式会社GEOソリューションズ	R5.2.1 R5.3.31	202246
兵庫県	西宮市 一部	その他	基準点測量	4級	10点	兵庫県西宮市 助言 R5.2.8 F0676	松浦土地家屋調査士事務 所	R5.2.1 R5.3.31	202261
兵庫県	姫路市 一部	砂防計画	基準点測量 基準点測量 現地測量(数値地形図作成)	3級 4級 500	3点 18点 0.0163km <sup>2</sup>	兵庫県中播磨県民センター 助言 R5.2.8 F0680	新日本設計株式会社	R5.2.20 R5.11.30	202287
兵庫県	西脇市 一部	その他	基準点測量 基準点測量	2級 4級	3点 44点	兵庫県北播磨県民局 助言 R5.2.9 F0684	株式会社 オンテック	R5.2.13 R5.2.24	202295
兵庫県	豊岡市 一部	地籍調査	復旧測量(基準点)	1級改測	1点	近畿地方整備局豊岡河川国道事 務所 助言 R5.2.13 F0687	有限会社 数原測量事務所	R5.2.13 R5.3.17	202331
兵庫県	三田市 一部	砂防計画	数値図化 修正測量	2500 2500	10km <sup>2</sup> 73km <sup>2</sup>	兵庫県阪神北県民局 助言 R5.2.16 F0688	朝日航洋株式会社 西日 本空橋支店	R5.2.16 R5.3.25	202348
兵庫県	西宮市 一部	その他	基準点測量 基準点測量 基準点測量 基準点測量 現地測量(数値地形図作成)	2級 3級 4級 500	1点 1点 14点 0.02km <sup>2</sup>	兵庫県阪神南県民センター 助言 R5.2.16 F0690	株式会社ダイヤコンサル タント 神戸支店	R5.1.31 R5.3.31	202358
兵庫県	淡路市 一部	その他	基準点測量 基準点測量 用地測量	3級 4級	3点 9点 0.0026km <sup>2</sup>	兵庫県淡路県民局 助言 R5.2.16 F0691	近畿測量株式会社	R4.10.19 R5.3.24	202368
兵庫県	神戸市 一部	その他	復旧測量(基準点) 復旧測量(基準点) 修正測量	2級再設 3級再設	1点 1点	兵庫県神戸市 助言 R5.2.16 F0692	株式会社新土木開発コン サルタント	R5.2.16 R5.3.31	202402
兵庫県	芦屋市 全域	総合計画	500・2500ハイブリッド	18.47km <sup>2</sup>		兵庫県芦屋市 助言 R5.2.21 F0694	株式会社バスコ 関西事 業部 営業部 神戸支店	R5.3.21 R5.3.31	202409
兵庫県	神戸市 一部	道路計画	基準点測量	3級	1点	近畿地方整備局六甲砂防事務所 助言 R5.2.21 F0695	日本工業株式会社	R4.4.1 R5.3.24	202444
兵庫県	神戸町 一部	その他	基準点測量 基準点測量	2級 4級	3点 44点	兵庫県中播磨県民センター 助言 R5.2.21 F0696	有限会社アングル測量設 計	R5.3.1 R5.3.24	202457
兵庫県	宝塚市 一部	道路台帳	MMS計測 修正測量	500 500	2km 2km	兵庫県宝塚市 助言 R5.2.27 F0700	株式会社バスコ 神戸支 店	R5.2.27 R5.3.31	202532
兵庫県	神戸市 一部	その他	復旧測量(基準点)	2級再設	1点	兵庫県神戸市 助言 R5.2.27 F0702	株式会社山本設計	R5.2.20 R5.3.31	202550
兵庫県	朝来市 一部	その他	用地測量		0.011km <sup>2</sup>	兵庫県但馬県民局 助言 R5.3.2 F0705	株式会社アイム	R5.2.28 R5.3.31	202559
兵庫県	西宮市 一部	その他	基準点測量	4級	13点	兵庫県西宮市 助言 R5.3.3 F0708	有限会社植田測量設計事 務所	R5.3.6 R5.4.30	202595
兵庫県	新温泉町 一部	砂防計画	基準点測量 基準点測量 現地測量(数値地形図作成)	3級 4級 500	3点 61点 0.083km <sup>2</sup>	兵庫県但馬県民局 助言 R5.3.7 F0713	株式会社オーシスマップ	R5.3.7 R6.3.25	202643
兵庫県	香美町 一部	その他	基準点測量 基準点測量 現地測量(数値地形図作成)	3級 4級 500	2点 17点 0.014km <sup>2</sup>	兵庫県但馬県民局 助言 R5.3.8 F0714	株式会社ハマコン	R5.3.8 R5.12.28	202651
兵庫県	神戸市 一部	その他	基準点測量 基準点測量	3級 4級	1点 2点	兵庫県神戸県民センター 助言 R5.3.9 F0717	株式会社 ダイヤテック	R5.3.14 R5.3.31	202662
兵庫県	姫路市 一部	基準点管理	復旧測量(基準点)	3級再設	1点	兵庫県姫路市 助言 R5.3.9 F0718	シエエ株式会社	R5.2.28 R5.3.31	202675
兵庫県	姫路市 一部	その他	復旧測量(基準点) 復旧測量(基準点)	2級再設 3級再設	1点 2点	兵庫県姫路市 助言 R5.3.14 F0720	株式会社 龍野開地	R5.3.14 R5.5.31	202718
兵庫県	姫路市 一部	砂防計画	基準点測量 基準点測量 現地測量(数値地形図作成)	2級 4級 500	3点 30点 0.044km <sup>2</sup>	兵庫県中播磨県民センター 助言 R5.3.14 F0721	株式会社アース	R5.3.14 R5.11.30	202724
兵庫県	多可町 一部	その他	基準点測量 基準点測量	2級 4級	3点 47点	兵庫県北播磨県民局 助言 R5.3.14 F0722	有限会社中央測地開発	R5.3.10 R5.3.31	202726
兵庫県	神戸市 一部	その他	基準点測量 基準点測量	3級 4級	3点 8点	兵庫県神戸県民センター 助言 R5.3.16 F0724	株式会社 トクナガエン 지니어リング	R5.3.16 R5.7.31	202753
兵庫県	養父市 一部	その他	基準点測量 基準点測量 現地測量(数値地形図作成)	4級 500	23点 0.018km <sup>2</sup>	兵庫県但馬県民局 助言 R5.3.16 F0726	株式会社大興エンジニア リング	R5.3.14 R6.3.25	202759
兵庫県	尼崎市 一部	総合計画	復旧測量(基準点)	3級再設	1点	兵庫県尼崎市 助言 R5.3.20 F0729	勝和測量設計株式会社	R5.3.20 R5.5.31	202780
兵庫県	三木市 一部	その他	基準点測量 基準点測量 水準測量	3級 4級 3級	4点 37点 2.3km	兵庫県企業庁北播磨・臨海建設 事務所 助言 R5.3.22 F0730	株式会社建設コンサル タント大誠	R5.3.27 R5.6.30	202783
兵庫県	神戸市 一部	その他	基準点測量	4級	21点	兵庫県神戸県民センター 助言 R5.3.22 F0731	株式会社 エストータル	R5.1.24 R5.7.31	202785
兵庫県	養父市 一部	その他	基準点測量 基準点測量 現地測量(数値地形図作成)	2級 4級 500	2点 36点 0.043km <sup>2</sup>	兵庫県但馬県民局 助言 R5.3.23 F0732	株式会社イデア	R5.3.27 R6.3.25	202796
兵庫県	西宮市 一部	その他	基準点測量 基準点測量 現地測量(数値地形図作成)	2級 4級 500	3点 78点 0.1km <sup>2</sup>	兵庫県阪神南県民センター 助言 R5.3.27 F0734	株式会社ダイヤコンサル タント 神戸支店	R5.4.3 R6.2.29	202831
兵庫県	尼崎市 一部	総合計画	復旧測量(基準点)	3級再設	1点	兵庫県阪神南県民センター 助言 R5.3.29 F0736	有限会社エイド	R5.3.28 R5.3.31	202840
兵庫県	養父市 一部	砂防計画	基準点測量 基準点測量 現地測量(数値地形図作成)	2級 4級 500	2点 23点 0.048km <sup>2</sup>	兵庫県但馬県民局 助言 R5.3.29 F0740	株式会社オーシスマップ	R5.3.28 R6.3.25	202889
奈良県	大和郡山市 一部	道路台帳	MMS計測	500	1.8km	奈良県大和郡山市 助言 R4.4.13 F0009	株式会社バスコ 奈良支 店	R4.4.13 R4.5.31	194241
奈良県	大和郡山市 全域	固定資産	数値撮影(デジタル) 同時調整 写真地図作成(デジタルオルソ)	地上面素寸法12cm 1000 1000	42.69km <sup>2</sup> 42.69km <sup>2</sup> 42.69km <sup>2</sup>	奈良県大和郡山市 助言 R4.4.13 F0010	朝日航洋株式会社	R4.5.1 R5.3.31	194245
奈良県	天理市 全域	固定資産	数値撮影(デジタル) 同時調整 写真地図作成(デジタルオルソ)	地上面素寸法12cm 1000 1000	86.42km <sup>2</sup> 86.42km <sup>2</sup> 86.42km <sup>2</sup>	奈良県天理市 助言 R4.4.20 F0016	朝日航洋株式会社	R4.5.1 R5.3.31	194310
奈良県	安堵町 全域	固定資産	数値撮影(デジタル) 同時調整 写真地図作成(デジタルオルソ)	地上面素寸法8cm 500 500	4.31km <sup>2</sup> 4.31km <sup>2</sup> 4.31km <sup>2</sup>	奈良県安堵町 助言 R4.4.27 F0029	株式会社バスコ関西事業 部営業部奈良支店	R4.4.27 R5.3.31	194451
奈良県	御所市 全域	固定資産	数値撮影(デジタル) 同時調整 写真地図作成(デジタルオルソ)	地上面素寸法11.8cm 1000 1000	60.58km <sup>2</sup> 60.58km <sup>2</sup> 60.58km <sup>2</sup>	奈良県御所市 助言 R4.4.27 F0030	朝日航洋株式会社	R4.5.1 R4.9.30	194466
奈良県	奈良市 一部	その他	基準点測量	3級	2点	近畿地方整備局国営飛鳥歴史公 園事務所 助言 R4.6.9 F0085	株式会社オオバ 大阪支 店	R4.7.1 R4.10.31	195222
奈良県	橿原市 一部	その他	基準点測量	2級	2点	奈良県文化・教育・くらし創造部 国民スポーツ大会・全国障害者ス ポーツ大会準備室 助言 R4.6.20 F0097	株式会社すげつ測量設計 事務所	R4.7.1 R4.8.31	195462
奈良県	天川村 一部 野迫川村 一部 十津川村 一部	その他	基準点測量	2級	16点	近畿地方整備局紀伊山系砂防事 務所 助言 R4.7.6 F0128	復建調査設計株式会社	R4.7.6 R4.12.23	195925
奈良県	田原本町 一部	その他	基準点測量 水準測量 現地測量(数値地形図作成)	4級 3級 500	27点 4.3km 0.05km <sup>2</sup>	奈良県中部農林振興事務所 助言 R4.7.12 F0140	古川測量 株式会社	R4.7.12 R4.11.30	196177
奈良県	明日香村 一部	その他	数値撮影(デジタル) 同時調整 数値図化 航空レーザ測量	地上面素寸法6cm 500 500 500	0.1km <sup>2</sup> 0.1km <sup>2</sup> 0.1km <sup>2</sup> 0.1km <sup>2</sup>	近畿地方整備局国営飛鳥歴史公 園事務所 助言 R4.7.20 F0145	国際航業株式会社 奈良 営業所	R4.7.12 R4.12.28	196314
奈良県	野迫川村 一部	砂防計画	基準点測量	2級	2点	奈良県五條土木事務所 助言 R4.7.20 F0146	株式会社大和測量設計事 務所	R4.6.17 R4.10.31	196316
奈良県	奈良市 一部	都市計画	基準点測量	4級	53点	都市再生機構西日本支 助言 R4.7.20 F0154	株式会社ティ・エッチ・エヌ	R4.7.22 R5.2.15	196369

都道府県名	測量地域	測量目的	測量種別	縮尺・等級	事象量	測量計画機関(助言番号)	測量作業機関	実施時期	ID
奈良県	奈良市 一部	土地区画整理	基準点測量 基準点測量 水準測量 現地測量(数値地形図作成)	3級 4級 4級 500	5点 138点 9.2km 0.3km	奈良県奈良市 助言 R4.7.21 F0158	昭和株式会社 西日本事 業部 関西技術室	R4.7.15 R5.3.25	196408
奈良県	平群町 全域	固定資産	数値撮影(デジタル) 同時調整 写真地図作成(デジタルオルソ)	地上画素寸法11cm 1000 1000	23.9km <sup>2</sup> 23.9km <sup>2</sup> 23.9km <sup>2</sup>	奈良県平群町 助言 R4.7.26 F0174	株式会社バスコ 関西事 業部 営業部 奈良支店	R4.7.26 R5.3.31	196539
奈良県	高取町 一部	都市計画	修正測量 地図編集	1000・2500 1000	9.88km <sup>2</sup> 8.86km <sup>2</sup>	奈良県高取町 助言 R4.7.28 F0182	株式会社バスコ 奈良支 店	R4.7.28 R5.2.28	196718
奈良県	奈良市 全域	総合計画	数値撮影(デジタル) 同時調整 写真地図作成(デジタルオルソ) 修正測量 修正測量 修正測量 既成図数値化 地形図等成果の座標補正	地上画素寸法11cm 1000 1000 1000 2500 5000 1000 1000	278.8km <sup>2</sup> 276.8km <sup>2</sup> 276.8km <sup>2</sup> 1608.6km <sup>2</sup> 151.36km <sup>2</sup> 125.44km <sup>2</sup> 1608.6km <sup>2</sup> 1608.6km <sup>2</sup>	奈良県奈良市 助言 R4.8.5 F0203	アジア航測株式会社 奈 良営業所 国際航業株式会社 奈良 営業所 株式会社バスコ 奈良支 店	R4.5.9 R5.3.24	197015
奈良県	斑鳩町 全域	固定資産	数値撮影(デジタル) 同時調整 写真地図作成(デジタルオルソ)	地上画素寸法12cm 1000 1000	14.27km <sup>2</sup> 14.27km <sup>2</sup> 14.27km <sup>2</sup>	奈良県斑鳩町 助言 R4.8.5 F0207	国際航業株式会社 奈良 営業所	R4.9.1 R5.3.31	197042
奈良県	河合町 一部 広陵町 一部 安堵町 一部 斑鳩町 一部 大和郡山市 一部	下水道管理	基準点測量 基準点測量 復旧測量(基準点) 水準測量 水準測量	1級 3級 3級改測 2級 2級	1点 10点 3点 17.7km 4.9km	奈良県流域下水道センター 助言 R4.8.9 F0212	三輪測量設計事務所株式 会社	R4.7.12 R4.12.16	197126
奈良県	三郷町 全域	固定資産	数値撮影(デジタル) 同時調整 写真地図作成(デジタルオルソ)	地上画素寸法12cm 1000 1000	8.79km <sup>2</sup> 8.79km <sup>2</sup> 8.79km <sup>2</sup>	奈良県三郷町 助言 R4.8.15 F0216	国際航業株式会社 奈良 営業所	R4.9.1 R5.3.31	197162
奈良県	香芝市 一部	その他	基準点測量	2級	2点	奈良県香芝市 助言 R4.8.15 F0222	株式会社 エイコー測量 設計事務所	R4.8.15 R4.9.10	197240
奈良県	奈良市 一部	固定資産	基準点測量	2級	2点	奈良県 助言 R4.8.18 F0237	ASP仲田事務所	R4.8.9 R5.3.31	197384
奈良県	奈良市 一部	固定資産	基準点測量 基準点測量 基準点測量	2級 4級 3級	1点 37点 1点	奈良県奈良市 助言 R4.8.18 F0239	ASP仲田事務所	R4.7.25 R4.12.28	197401
奈良県	野迫川村 一部	砂防計画	基準点測量	3級	2点	奈良県五條土木事務所 助言 R4.8.22 F0245	株式会社ヨシノコンサルタ ント	R4.8.29 R4.10.14	197491
奈良県	奈良市 一部	鉄道計画	数値図化	1000	8.16km <sup>2</sup>	奈良県 助言 R4.8.25 F0254	写測エンジニアリング株式 会社	R4.6.28 R4.12.14	197625
奈良県	十津川村 一部	その他	航空レーザー測量	500	17km <sup>2</sup>	奈良県 助言 R4.9.1 F0272	農林水産省林野庁近畿中国森林 管理局 中日本航空株式会社	R4.6.2 R5.1.31	197831
奈良県	十津川村 一部	その他	UAVレーザー測量 数値図化 基準点測量	500 3級	0.24km <sup>2</sup> 0.24km <sup>2</sup> 3点	近畿地方整備局奈良国道事務所 助言 R4.9.8 F0290	株式会社エイト日本技術 開発	R4.9.8 R4.12.20	198138
奈良県	桜井市 一部	都市計画	修正測量 数値図化 地図編集	2500 2500 10000	50.74km <sup>2</sup> 3km <sup>2</sup> 98.91km <sup>2</sup>	奈良県桜井市 助言 R4.9.12 F0292	株式会社バスコ 奈良支 店	R4.9.12 R6.3.29	198204
奈良県	安堵町 一部	道路計画	MMS計測	500	36.8km	奈良県安堵町 助言 R4.9.12 F0304	株式会社バスコ 奈良支 店	R4.9.12 R5.2.28	198280
奈良県	橿原市 一部	その他	基準点測量 水準測量	4級 4級	3点 6km	宮内庁書陵部陵墓課 助言 R4.9.16 F0317	株式会社アクセス	R4.8.30 R5.3.3	198457
奈良県	広陵町 一部	その他	基準点測量 水準測量 現地測量(数値地形図作成) 踏査測量	4級 4級 500	9点 1.19km 0.008km <sup>2</sup> 0.008km <sup>2</sup>	奈良県中部農林振興事務所 助言 R4.9.16 F0319	有限会社和州測量設計事 務所	R4.9.16 R4.10.31	198492
奈良県	川西町 全域 三宅町 全域	固定資産	数値撮影(デジタル) 同時調整 写真地図作成(デジタルオルソ)	地上画素寸法6cm 1000 1000	10km <sup>2</sup> 10km <sup>2</sup> 5.94km <sup>2</sup>	奈良県川西町 助言 R4.9.16 F0321	国際航業株式会社 奈良 営業所	R4.12.1 R5.3.31	198511
奈良県	田原本町 一部	その他	基準点測量	4級	142点	法務省奈良地方務務局 助言 R4.9.20 F0323	OSAMURA	R4.10.1 R5.1.31	198529
奈良県	橿原市 一部	その他	基準点測量	3級	2点	奈良県橿原市 助言 R4.9.16 F0330	天理技研株式会社	R4.7.25 R4.11.30	198579
奈良県	三宅町 全域	固定資産	写真地図作成(デジタルオルソ)	1000	4.06km <sup>2</sup>	奈良県三宅町 助言 R4.9.16 F0331	国際航業株式会社 奈良 営業所	R4.12.1 R5.3.24	198591
奈良県	五條市 一部	その他	基準点測量	3級	6点	奈良県 助言 R4.9.27 F0344	株式会社国土調査設計事 務所 株式会社日立工営	R4.8.17 R4.12.28	198731
奈良県	橿原市 全域	固定資産	数値撮影(デジタル) 同時調整 写真地図作成(デジタルオルソ)	地上画素寸法12cm 1000 1000	39.56km <sup>2</sup> 39.56km <sup>2</sup> 39.56km <sup>2</sup>	奈良県橿原市 助言 R4.10.3 F0356	国際航業株式会社 奈良 営業所	R4.12.1 R5.3.15	198875
奈良県	香芝市 一部	その他	基準点測量	3級	3点	奈良県香芝市 助言 R4.10.3 F0366	株式会社 エイコー測量 設計事務所	R4.10.15 R4.12.23	198921
奈良県	山添村 一部	砂防計画	基準点測量	2級	1点	近畿地方整備局紀伊山系砂防事 務所 助言 R4.10.3 F0367	協和設計株式会社	R4.10.3 R4.12.23	198923
奈良県	五條市 一部	その他	基準点測量	3級	3点	奈良県 助言 R4.10.4 F0371	株式会社三協エンジニア リング	R4.6.17 R4.11.30	198945
奈良県	天川村 一部 野迫川村 一部	その他	航空レーザー測量	500	275.87km <sup>2</sup>	奈良県 助言 R4.10.6 F0378	株式会社バスコ 奈良支 店	R4.10.6 R5.3.10	199076
奈良県	宇陀市 一部	その他	基準点測量	3級	3点	奈良県宇陀土木事務所 助言 R4.10.17 F0412	株式会社三栄測量設計	R4.10.11 R4.12.22	199452
奈良県	田原本町 全域	固定資産	数値撮影(デジタル) 同時調整 写真地図作成(デジタルオルソ)	地上画素寸法8cm 500 500	21.1km <sup>2</sup> 21.1km <sup>2</sup> 21.1km <sup>2</sup>	奈良県田原本町 助言 R4.10.20 F0420	株式会社バスコ 関西事 業部 営業部 奈良支店	R4.10.20 R5.3.27	199579
奈良県	上牧町 一部	道路台帳	MMS計測 修正測量	500 1000・2500	0.95km 0.95km	奈良県上牧町 助言 R4.10.20 F0421	株式会社バスコ 関西事 業部 奈良支店	R4.10.20 R5.3.31	199586
奈良県	上牧町 全域	固定資産	数値撮影(デジタル) 同時調整 写真地図作成(デジタルオルソ)	地上画素寸法9.6cm 1000 1000	6.14km <sup>2</sup> 6.14km <sup>2</sup> 6.14km <sup>2</sup>	奈良県上牧町 助言 R4.10.20 F0423	アジア航測株式会社 奈 良営業所	R4.9.30 R5.3.31	199595
奈良県	曾爾村 一部	ほ場整備	基準点測量	4級	10点	奈良県東部農林振興事務所 助言 R4.10.20 F0426	株式会社大門測量設計事 務所	R4.4.1 R4.11.30	199613
奈良県	王寺町 全域	固定資産	数値撮影(デジタル) 同時調整 写真地図作成(デジタルオルソ)	地上画素寸法9.6cm 1000 1000	7.01km <sup>2</sup> 7.01km <sup>2</sup> 7.01km <sup>2</sup>	奈良県王寺町 助言 R4.10.24 F0434	アジア航測株式会社 奈 良営業所	R4.9.5 R5.3.13	199749
奈良県	御所市 一部	道路管理	MMS計測	500	73km	奈良県御所市 助言 R4.11.8 F0455	株式会社バスコ 奈良支 店	R4.9.20 R5.1.31	200132
奈良県	桜井市 一部	道路計画	MMS計測 修正測量	500 500	1.92km 1.92km	奈良県桜井市 助言 R4.11.8 F0482	株式会社バスコ 奈良支 店	R4.11.8 R5.3.31	200309
奈良県	十津川村 一部	その他	基準点測量	3級	3点	奈良県五條土木事務所 助言 R4.11.16 F0501	トップ技術コンサルタント 株式会社	R4.11.16 R5.1.13	200520
奈良県	奈良市 一部	都市計画	基準点測量 基準点測量	3級 4級	4点 72点	都市再生機構西日本支社 助言 R4.11.21 F0512	有限会社 テクノ関西	R4.11.25 R5.5.10	200605
奈良県	河合町 全域	固定資産	数値撮影(デジタル) 同時調整 写真地図作成(デジタルオルソ)	地上画素寸法9.6cm 1000 1000	8.27km <sup>2</sup> 8.27km <sup>2</sup> 8.27km <sup>2</sup>	奈良県河合町 助言 R4.11.28 F0519	アジア航測株式会社 奈 良営業所	R4.9.21 R5.3.24	200726
奈良県	大淀町 全域	都市計画	修正測量 地図編集	2500 10000	38.1km <sup>2</sup> 38.1km <sup>2</sup>	奈良県大淀町 助言 R4.12.7 F0554	国際航業株式会社 奈良 営業所	R4.11.29 R5.3.31	201059
奈良県	田原本町 一部	道路台帳	MMS計測 修正測量	500 500	1.55km 1.55km	奈良県田原本町 助言 R4.12.15 F0586	株式会社バスコ 奈良支 店	R4.12.15 R5.3.31	201307
奈良県	葛城市 全域	固定資産	数値撮影(デジタル) 同時調整 写真地図作成(デジタルオルソ)	地上画素寸法9.6cm 1000 1000	33.72km <sup>2</sup> 33.72km <sup>2</sup> 33.72km <sup>2</sup>	奈良県葛城市 助言 R4.12.19 F0608	アジア航測株式会社 奈 良営業所	R4.12.19 R5.3.20	201515
奈良県	生駒市 一部	その他	基準点測量 基準点測量 基準点測量	2級 3級 4級	3点 10点 45点	奈良県北部農林振興事務所 助言 R4.12.23 F0617	サンディスト株式会社	R4.12.8 R5.1.17	201625
奈良県	十津川村 一部	その他	基準点測量	3級	2点	奈良県五條土木事務所 助言 R4.12.23 F0619	第一測量設計所	R4.12.23 R5.3.24	201641
奈良県	河合町 全域	都市計画	修正測量	1000・2500	8.23km <sup>2</sup>	奈良県河合町 助言 R5.1.18 F0645	日本工営都市空間株式会 社	R4.10.26 R5.2.28	201960
奈良県	十津川村 一部	その他	基準点測量	3級	2点	奈良県五條土木事務所 助言 R5.1.24 F0650	株式会社コーダ技研	R5.1.24 R5.3.20	202024
奈良県	五條市 一部	砂防計画	修正測量	2500	11.12km <sup>2</sup>	奈良県五條土木事務所 助言 R5.1.26 F0655	国際航業株式会社 奈良 営業所	R5.1.23 R5.3.24	202076
奈良県	天理市 一部	その他	基準点測量	3級	2点	奈良県奈良土木事務所 助言 R5.2.2 F0664	天理技研株式会社	R4.11.30 R5.3.24	202142
奈良県	橿原市 全域	道路台帳	修正測量	500	1.38km	奈良県橿原市 助言 R5.2.8 F0678	アジア航測株式会社 奈 良営業所	R4.10.4 R5.3.31	202277

都道府県名	測量地域	測量目的	測量種別	縮尺・等級	事業量	測量計画機関(助言番号)	測量作業機関	実施時期	ID
奈良県	奈良市 一部	都市計画	基準点測量	4級	16点	都市再生機構西日本支社 助言 R5.2.13 F0686	株式会社アクス	R5.2.20 R5.6.30	202328
奈良県	明日香村 一部	その他	基準点測量 水準測量	3級 3級	2点 12km	宮内庁書陵部陵墓課 助言 R5.2.17 F0693	株式会社イビツク	R5.2.17 R5.3.31	202406
奈良県	平群町 一部	道路台帳	修正測量	1000	5km	奈良県平群町 助言 R5.2.21 F0697	株式会社バスコ 奈良支店	R5.2.21 R5.3.31	202476
奈良県	生駒市 一部	道路台帳	MMS計測	500	1.4km	奈良県生駒市 助言 R5.3.20 F0723	株式会社バスコ 奈良支店	R5.3.20 R5.3.31	202744
奈良県	大和郡山市 一部	道路台帳	MMS計測	500	2km	奈良県大和郡山市 助言 R5.3.29 F0739	株式会社バスコ 奈良支店	R5.3.29 R5.5.31	202879
和歌山県	御坊市 一部 印南町 一部 みなべ町 一部 日高川町 一部	道路計画	MMS計測	500	125.5km	和歌山県日高振興局建設部 助言 R4.4.7 F0004	有限会社ヤマモン 株式会社バスコ 和歌山支店	R4.4.7 R4.9.27	194186
和歌山県	日高川町 一部 由良町 一部 日高町 一部 美浜町 一部 御坊市 一部	道路計画	MMS計測	500	153.1km	和歌山県日高振興局建設部 助言 R4.4.18 F0011	株式会社日進コンサルタン	R4.4.18 R4.9.27	194286
和歌山県	和歌山市 一部	土地改良	用地測量		0.004568km <sup>2</sup>	農林水産省近畿農政局和歌山平野農地防災事業所 助言 R4.5.10 F0043	ワコウコンサルタント株式会社	R4.4.23 R4.8.5	194603
和歌山県	九度山町 一部	その他	基準点測量 基準点測量	3級 4級	3点 10点	近畿地方整備局和歌山河川国道事務所 助言 R4.5.12 F0044	内外エンジニアリング株式会社	R4.5.23 R4.6.30	194661
和歌山県	御坊市 全域 湯淺町 全域 広川町 全域 有田川町 全域 美浜町 全域 日高町 全域 由良町 全域 印南町 全域 日高川町 全域	固定資産	数値撮影(デジタル) 同時調整 写真地図作成(デジタルオルソ)	地上画素寸法11cm 1000 1000	1017km <sup>2</sup> 1017km <sup>2</sup> 1017km <sup>2</sup>	和歌山県御坊市 助言 R4.5.16 F0046	株式会社バスコ 関西事業部 営業部 和歌山支店	R4.5.16 R5.3.31	194689
和歌山県	岩出市 全域	固定資産	数値撮影(デジタル) 同時調整 写真地図作成(デジタルオルソ)	地上画素寸法11cm 1000 1000	38.51km <sup>2</sup> 38.51km <sup>2</sup> 38.51km <sup>2</sup>	和歌山県岩出市 助言 R4.5.17 F0051	株式会社バスコ 関西事業部 営業部 和歌山支店	R4.5.16 R5.3.31	194759
和歌山県	有田市 全域	固定資産	数値撮影(デジタル) 同時調整 写真地図作成(デジタルオルソ)	地上画素寸法5.5cm 500 500	36.91km <sup>2</sup> 36.91km <sup>2</sup> 36.91km <sup>2</sup>	和歌山県有田市 助言 R4.5.26 F0057	株式会社バスコ 関西事業部 営業部 和歌山支店	R4.5.26 R5.3.31	194901
和歌山県	和歌山市 一部	その他	基準点測量 基準点測量	2級 3級	4点 5点	和歌山県 助言 R4.5.30 F0068	株式会社 イーホッシュ	R4.4.20 R4.11.5	194975
和歌山県	田辺市 一部 新宮市 一部 那智勝浦町 一部	その他	基準点測量 基準点測量 基準点測量	2級 3級 3級	23点 6点 6点	近畿地方整備局紀伊山系砂防事務所 助言 R4.6.14 F0090	株式会社イト日本技術開発	R4.6.14 R4.12.23	195313
和歌山県	印南町 一部	その他	基準点測量	3級	5点	印南町 助言 R4.7.20 F0156	日本工営都市空間株式会社	R4.7.20 R5.3.31	196371
和歌山県	日高町 一部	道路台帳	修正測量	1000	1.85km	和歌山県日高町 助言 R4.7.21 F0159	国際航業株式会社 和歌山営業所	R4.7.21 R4.12.20	196438
和歌山県	和歌山市 一部	その他	基準点測量	4級	234点	法務省和歌山地方務局 助言 R4.7.26 F0173	長岡測量設計事務所	R4.10.1 R5.2.28	196519
和歌山県	印南町 一部	総合計画	数値図化	2500	19.36km <sup>2</sup>	印南町 助言 R4.7.26 F0176	株式会社バスコ 和歌山支店	R4.7.26 R5.1.31	196604
和歌山県	海南市 一部	その他	基準点測量 基準点測量 現地測量(数値地形図作成)	3級 4級 500	3点 19点 0.02km <sup>2</sup>	和歌山県土地改良事業団体連合会 助言 R4.7.27 F0181	株式会社初山	R4.7.27 R5.3.24	196713
和歌山県	由良町 一部	道路台帳	修正測量	1000	0.28km	和歌山県由良町 助言 R4.7.29 F0186	株式会社バスコ 和歌山支店	R4.7.29 R4.10.26	196788
和歌山県	和歌山市 一部	河川計画	基準点測量	4級	32点	和歌山県 助言 R4.8.1 F0190	和建技術株式会社	R4.8.1 R4.9.9	196848
和歌山県	橋本市 全域	固定資産	数値撮影(デジタル) 同時調整 写真地図作成(デジタルオルソ)	地上画素寸法12cm 1000 1000	326.39km <sup>2</sup> 326.39km <sup>2</sup> 100.55km <sup>2</sup>	和歌山県橋本市 助言 R4.8.16 F0229	国際航業株式会社 和歌山営業所	R4.8.22 R5.3.31	197328
和歌山県	かつらぎ町 全域	固定資産	数値撮影(デジタル) 同時調整 写真地図作成(デジタルオルソ)	地上画素寸法12cm 1000 1000	151.69km <sup>2</sup> 151.69km <sup>2</sup>	和歌山県かつらぎ町 助言 R4.8.22 F0249	国際航業株式会社 和歌山営業所	R4.9.1 R5.3.31	197573
和歌山県	九度山町 全域	固定資産	写真地図作成(デジタルオルソ)	1000	44.15km <sup>2</sup>	和歌山県九度山町 助言 R4.8.30 F0264	国際航業株式会社 和歌山営業所	R4.9.1 R5.3.31	197715
和歌山県	和歌山市 一部	その他	基準点測量 基準点測量 水準測量 水準測量	3級 4級 3級 4級	3点 15点 4.3km 0.8km	宮内庁書陵部陵墓課 助言 R4.10.3 F0368	株式会社アクセス	R4.10.3 R5.1.30	198933
和歌山県	白浜町 一部 田辺市 一部	その他	基準点測量	2級	14点	近畿地方整備局紀伊山系砂防事務所 助言 R4.10.7 F0386	株式会社日建技術コンサルタント	R4.10.7 R4.12.23	199220
和歌山県	岩出市 一部	道路計画	水準測量 路線測量	3級	2km 0.25km	和歌山県那賀振興局建設部 助言 R4.10.11 F0392	有限会社オーシーティ	R4.10.4 R4.11.17	199260
和歌山県	田辺市 一部 白浜町 一部 上富田町 一部	河川管理	航空レーザー測量	500	5.4km <sup>2</sup>	和歌山県西牟婁振興局建設部 助言 R4.10.11 F0393	アジア航測株式会社 和歌山営業所	R4.9.7 R5.3.24	199263
和歌山県	和歌山市 一部	土地改良	基準点測量 基準点測量 現地測量(数値地形図作成) 水準測量 路線測量	3級 4級 500 3級	10点 26点 0.026km <sup>2</sup> 4.3km 1.56km	農林水産省近畿農政局和歌山平野農地防災事業所 助言 R4.10.12 F0397	NTCコンサルタンツ株式会社 近畿支社	R4.10.11 R5.3.31	199310
和歌山県	岩出市 一部	土地改良	水準測量 水準測量 路線測量	3級 4級	2.8km 1.78km 1.83km	農林水産省近畿農政局和歌山平野農地防災事業所 助言 R4.10.12 F0398	NTCコンサルタンツ株式会社 近畿支社	R4.10.11 R5.2.24	199317
和歌山県	紀の川市 一部	土地改良	用地測量	500	0.01km <sup>2</sup>	農林水産省近畿農政局和歌山平野農地防災事業所 助言 R4.10.17 F0402	株式会社松本コンサルタント	R4.10.1 R4.12.28	199371
和歌山県	海南市 全域	固定資産	数値撮影(デジタル) 同時調整 写真地図作成(デジタルオルソ) 数値撮影(デジタル) 同時調整 写真地図作成(デジタルオルソ)	地上画素寸法6cm 500 500 地上画素寸法12cm 1000 1000	11.66km <sup>2</sup> 11.66km <sup>2</sup> 11.66km <sup>2</sup> 89.46km <sup>2</sup> 89.46km <sup>2</sup> 89.46km <sup>2</sup>	和歌山県海南市 助言 R4.11.8 F0472	国際航業株式会社 和歌山営業所	R4.12.1 R5.3.31	200257
和歌山県	和歌山市 全域	固定資産	数値撮影(デジタル) 同時調整 写真地図作成(デジタルオルソ)	地上画素寸法12cm 1000	208.85km <sup>2</sup> 208.85km <sup>2</sup>	和歌山県和歌山市 助言 R4.11.11 F0489	株式会社ウエスコ 和歌山営業所	R4.11.1 R5.2.3	200401
和歌山県	紀の川市 一部	道路台帳	MMS計測 修正測量	1000 1000	3.88km 3.88km	和歌山県紀の川市 助言 R4.11.16 F0493	株式会社バスコ 和歌山支店	R4.11.16 R5.3.31	200467
和歌山県	和歌山市 一部	道路台帳	修正測量	500	2.27km	和歌山県有田市 助言 R4.11.16 F0497	株式会社バスコ 和歌山支店	R4.11.16 R5.3.31	200499
和歌山県	和歌山市 一部	土地改良	用地測量		0.0016km <sup>2</sup>	農林水産省近畿農政局和歌山平野農地防災事業所 助言 R4.11.22 F0514	ワコウコンサルタント株式会社	R4.11.18 R5.3.17	200649
和歌山県	田辺市 一部 みなべ町 一部	道路台帳	数値撮影(デジタル) 同時調整 数値図化 MMS計測	地上画素寸法5.5cm 500 500 500	7km <sup>2</sup> 7km <sup>2</sup> 0.24km <sup>2</sup> 1.6km	近畿地方整備局紀伊河川国道事務所 助言 R4.11.29 F0528	株式会社バスコ 大阪第二支店	R4.11.29 R5.5.30	200828
和歌山県	和歌山市 一部	道路台帳	MMS計測 修正測量	500 500	18.73km 18.73km	和歌山県和歌山市 助言 R4.12.7 F0558	株式会社バスコ 和歌山支店	R4.12.7 R5.3.30	201093
和歌山県	湯淺町 一部	道路台帳	MMS計測 修正測量	500 500	0.21km 0.21km	和歌山県湯淺町 助言 R4.12.15 F0591	株式会社バスコ 和歌山支店	R4.12.15 R5.3.31	201325
和歌山県	海南市 一部	その他	数値図化	500	1.8km	近畿地方整備局和歌山河川国道事務所 助言 R4.12.15 F0596	和歌山航測株式会社	R4.12.5 R5.1.31	201386
和歌山県	北山村 一部	道路計画	基準点測量 基準点測量 現地測量(数値地形図作成)	3級 4級 500	3点 4点 0.009km <sup>2</sup>	和歌山県東牟婁振興局新宮建設部 助言 R5.1.25 F0653	有限会社 吉野測量設計事務所	R5.2.1 R5.3.31	202070
和歌山県	和歌山市 一部	土地改良	水準測量 現地測量(数値地形図作成) 路線測量	3級 500	1.78km 0.003km <sup>2</sup> 1.78km	農林水産省近畿農政局和歌山平野農地防災事業所 助言 R5.1.26 F0654	内外エンジニアリング株式会社	R5.1.25 R5.3.21	202073
和歌山県	和歌山市 一部	土地改良	路線測量 水準測量	4級	0.8km 1km	農林水産省近畿農政局和歌山平野農地防災事業所 助言 R5.2.2 F0670	株式会社日本水工コンサルタント京都事務所	R5.2.1 R5.2.27	202174
和歌山県	和歌山市 一部	都市計画	修正測量	2500	6km <sup>2</sup>	和歌山県和歌山市 助言 R5.3.2 F0706	アジア航測株式会社 和歌山営業所	R5.3.2 R5.3.31	202565
和歌山県	美浜町 一部	道路台帳	修正測量	1000・2500	3.8km	和歌山県美浜町 助言 R5.3.7 F0715	株式会社バスコ 和歌山支店	R5.3.7 R5.3.31	202655
和歌山県	紀の川市 一部	土地改良	基準点測量 基準点測量 水準測量 現地測量(数値地形図作成) 路線測量	3級 4級 3級 500	3点 6点 3.774km <sup>2</sup> 0.014km <sup>2</sup> 0.35km <sup>2</sup>	農林水産省近畿農政局和歌山平野農地防災事業所 助言 R5.3.14 F0719	NTCコンサルタンツ株式会社 近畿支社	R5.3.13 R5.3.31	202714
和歌山県	和歌山市 一部	その他	用地測量		0.053km <sup>2</sup>	和歌山県 助言 R5.3.17 F0727	株式会社きんそく和歌山	R5.2.6 R6.1.19	202768



中国地方

都道府県名	測量地域	測量目的	測量種別	縮尺・等級	事業量	測量計画機関(助言番号)	測量作業機関	実施時期	ID
鳥取県	米子市 一部	海岸保全	数値撮影(デジタル) 写真地図作成(デジタルオルソ)	地上画素寸法20cm 2500	35km <sup>2</sup> 35km <sup>2</sup>	中国地方整備局日野川河川事務所 助言 R4.5.13 G0016	株式会社バスコ 岡山支店	R4.5.17 R4.12.28	194649
鳥取県	日南町 一部	文化財調査	基準点測量	2級	2点	鳥取県日南町 助言 R4.5.13 G0018	有限会社江府技研コンサルタント	R4.3.30 R4.7.15	194698
鳥取県	米子市 一部 日吉津村 一部 大山町 一部 南部町 一部 伯耆町 一部 日野町 一部 白根町 一部 江府町 一部	砂防計画	数値撮影(デジタル) 数値図化(同時調整含む) 写真地図作成(デジタルオルソ)	2500 2500 2500	1519km <sup>2</sup> 3km <sup>2</sup> 992km <sup>2</sup>	鳥取県 助言 R4.6.13 G0042	株式会社ウエスコ 西谷技術コンサルタント株式会社	R4.6.13 R5.3.15	195258
鳥取県	倉吉市 一部 三朝町 一部 湯梨浜町 一部 琴浦町 一部 北栄町 一部	砂防計画	数値撮影(デジタル) 同時調整 数値図化 写真地図作成(デジタルオルソ)	2500 2500 2500 2500	694km <sup>2</sup> 694km <sup>2</sup> 5.3km <sup>2</sup> 694km <sup>2</sup>	鳥取県 助言 R4.6.13 G0043	アジア航測株式会社 出雲営業所	R4.6.13 R5.2.15	195261
鳥取県	鳥取市 一部 岩美町 一部 八頭町 一部 若桜町 一部 智頭町 一部	砂防計画	その他 基準地図情報の作成 写真地図作成(デジタルオルソ)	2500 2500 2500	1409km <sup>2</sup> 7.7km <sup>2</sup> 900km <sup>2</sup>	鳥取県 助言 R4.6.13 G0044	株式会社バスコ 岡山支店	R4.6.13 R5.3.15	195263
鳥取県	倉吉市 一部 三朝町 一部 湯梨浜町 一部 琴浦町 一部 北栄町 一部	森林計画	数値撮影(デジタル) 同時調整 写真地図作成(デジタルオルソ)	2500 2500 5000	781km <sup>2</sup> 781km <sup>2</sup> 781km <sup>2</sup>	鳥取県 助言 R4.7.13 G0071	写測エンジニアリング株式会社	R4.7.6 R5.2.28	196208
鳥取県	倉吉市 一部 三朝町 一部	河川管理	基準点測量 基準点測量	3級 3級	12点 4点	中国地方整備局倉吉河川国道事務所 助言 R4.7.14 G0074	西谷技術コンサルタント株式会社	R4.7.25 R4.12.28	196232
鳥取県	倉吉市 一部	森林計画	航空レーザ測量		155.6km <sup>2</sup>	鳥取県 助言 R4.8.22 G0107	株式会社バスコ 岡山支店	R4.8.22 R5.3.15	197455
鳥取県	倉吉市 一部 北栄町 一部	森林計画	航空レーザ測量	500	72.35km <sup>2</sup>	鳥取県 助言 R4.9.2 G0129	株式会社バスコ 岡山支店	R4.9.6 R5.3.15	197888
鳥取県	境港市 全域	総合計画	数値撮影(デジタル) 写真地図作成(デジタルオルソ) 数値図化	1000 1000 2500	29.11km <sup>2</sup> 29.11km <sup>2</sup> 29.11km <sup>2</sup>	鳥取県境港市 助言 R4.10.14 G0180	国際航業株式会社 岡山営業所	R4.10.14 R5.3.15	199251
鳥取県	鳥取市 一部	その他	基準点測量 基準点測量	3級 4級	3点 118点	法務省鳥取地方事務局 助言 R4.10.14 G0183	公益社団法人鳥取県公共 嘱託登記士地家屋調査士 協会	R4.10.1 R5.2.28	199319
鳥取県	琴浦町 一部	ほ場整備	基準点測量 基準点測量 その他	2級 4級 500	3点 20点 0.06km <sup>2</sup>	鳥取県琴浦町 助言 R4.10.28 G0194	鳥取県土地改良事業団体 連合会	R4.10.28 R5.2.28	199746
鳥取県	岩美町 一部	基準点管理	復旧測量(基準点) 復旧測量(基準点)	再設2級 再設3級	1点 1点	鳥取県鳥取県土整備事務所 助言 R4.10.28 G0199	株式会社ウエスコ 鳥取支社	R4.11.7 R5.3.15	199926
鳥取県	倉吉市 一部	道路計画	基準点測量	2級	9点	鳥取県中部総合事務所 助言 R4.12.6 G0238	アパヒココンサルタント株式 会社 興技術コンサルタント株式 会社	R4.12.12 R5.3.15	201004
鳥取県	北栄町 一部 倉吉市 一部 三朝町 一部 湯梨浜町 一部	河川管理	数値撮影(デジタル) 航空レーザ測深 写真地図作成(デジタルオルソ) 数値図化	2500 1000 2500 2500	80km <sup>2</sup> 28km <sup>2</sup> 80km <sup>2</sup> 35.4km <sup>2</sup>	中国地方整備局倉吉河川国道事務所 助言 R4.12.9 G0240	株式会社バスコ 岡山支店	R4.12.12 R5.7.31	201148
鳥取県	伯耆町 一部	河川管理	復旧測量(基準点)	再設3級	1点	中国地方整備局日野川河川事務所 助言 R4.12.28 G0253	株式会社エスジーズ	R4.12.21 R5.1.30	201704
鳥取県	八頭町 一部	ほ場整備	基準点測量 基準点測量	2級 4級	2点 10点	鳥取県八頭町 助言 R5.1.24 G0268	鳥取県土地改良事業団体 連合会	R5.1.24 R5.3.17	202042
島根県	大田市 一部	ほ場整備	基準点測量	2級	5点	島根県東部土整備事務所 助言 R4.4.6 G0002	鳥取県土地改良事業団体 連合会	R4.4.6 R4.5.31	194201
島根県	出雲市 一部	土地改良	基準点測量	2級	1点	島根県出雲県土整備事務所 助言 R4.4.19 G0005	株式会社カイハツ	R4.5.2 R4.7.28	194265
島根県	全域	道路計画	MMS計測	500	447.2km	鳥取県 助言 R4.4.18 G0006	株式会社バスコ	R4.4.18 R4.7.29	194272
島根県	松江市 一部	ほ場整備	基準点測量 基準点測量	3級 4級	1点 16点	島根県松江市土整備事務所 助言 R4.4.22 G0013	鳥取県土地改良事業団体 連合会	R4.4.22 R5.3.17	194407
島根県	松江市 一部	ほ場整備	基準点測量	4級	27点	島根県松江市土整備事務所 助言 R4.5.30 G0031	鳥取県土地改良事業団体 連合会	R4.6.1 R5.3.17	194977
島根県	浜田市 一部	道路管理	基準点測量	3級	3点	鳥取県浜田県土整備事務所 助言 R4.6.9 G0033	株式会社大建コンサル タント	R4.6.9 R4.9.12	195032
島根県	津和野町 一部	ほ場整備	基準点測量 基準点測量 基準点測量	2級 3級 4級	3点 2点 12点	鳥取県益田県土整備事務所 助言 R4.6.13 G0038	鳥取県土地改良事業団体 連合会	R4.6.10 R5.3.20	195218
島根県	安来市 一部	ほ場整備	基準点測量	4級	56点	鳥取県松江県土整備事務所 助言 R4.6.21 G0047	鳥取県土地改良事業団体 連合会	R4.6.15 R5.3.17	195546
島根県	松江市 一部	森林計画	航空レーザ測量	500	63km <sup>2</sup>	鳥取県松江市 助言 R4.6.24 G0050	アジア航測株式会社 出 雲営業所	R4.6.24 R5.3.15	195688
島根県	邑南町 一部	その他	基準点測量 基準点測量	3級 4級	3点 6点	鳥取県東部土整備事務所 助言 R4.6.28 G0052	株式会社ワールド測量設 計	R4.6.28 R4.6.31	195715
島根県	出雲市 全域	都市計画	基準地図情報の作成 基準地図情報の作成	2500 5000	329.79km <sup>2</sup> 275.71km <sup>2</sup>	鳥取県出雲市 助言 R4.7.13 G0067	アジア航測株式会社	R4.6.9 R5.1.31	196055
島根県	津和野町 一部	ほ場整備	基準点測量	4級	93点	鳥取県益田県土整備事務所 助言 R4.7.14 G0073	鳥取県土地改良事業団体 連合会	R4.7.19 R5.3.20	196217
島根県	浜田市 一部	道路台帳	数値図化	1000	1.58km <sup>2</sup>	鳥取県浜田市 助言 R4.7.19 G0075	株式会社バスコ 島根営 業所	R4.7.19 R5.3.17	196240
島根県	松江市 全域	固定資産	数値撮影(デジタル) 同時調整 写真地図作成(デジタルオルソ)	1000 1000 1000	572.99km <sup>2</sup> 572.99km <sup>2</sup> 572.99km <sup>2</sup>	鳥取県松江市 助言 R4.7.19 G0076	国際航業株式会社 山陰 営業所	R4.7.19 R4.12.31	196266
島根県	隠岐の島町 一部	空港計画	航空レーザ測量	2500	12.47km <sup>2</sup>	鳥取県隠岐支庁 助言 R4.7.29 G0081	朝日航洋株式会社 山口 支店	R4.7.29 R4.8.31	196646
島根県	安来市 一部	ほ場整備	基準点測量 基準点測量 基準点測量	2級 3級 4級	2点 3点 28点	鳥取県松江県土整備事務所 助言 R4.8.2 G0083	鳥取県土地改良事業団体 連合会	R4.7.25 R5.3.17	196786
島根県	津和野町 全域	砂防計画	数値図化	2500	6.7km <sup>2</sup>	鳥取県 助言 R4.8.25 G0111	復建調査設計株式会社	R4.8.1 R5.2.8	197562
島根県	益田市 一部	河川管理	航空レーザ測深	1000	12km <sup>2</sup>	中国地方整備局浜田河川国道事務所 助言 R4.8.25 G0113	株式会社バスコ 広島支 店	R4.8.23 R5.2.28	197596
島根県	出雲市 一部	土地改良	その他 路線測量	500	0.044km <sup>2</sup> 4.4km	中国四国農政局 宍道湖西岸農 地整備事業所 助言 R4.8.30 G0115	日化エンジニアリング株式 会社	R4.8.24 R5.3.8	197647
島根県	安来市 一部	都市計画	数値図化	2500	8.25km <sup>2</sup>	鳥取県安来市 助言 R4.8.26 G0116	株式会社エイエム建設コ ンサルタント	R4.9.1 R5.3.24	197662
島根県	大田市 一部	道路計画	基準点測量	3級	5点	鳥取県東部土整備事務所 助言 R4.8.30 G0121	株式会社 大田技術コン サルタント	R4.9.2 R5.3.31	197713
島根県	益田市 一部	土地区画整理	基準点測量	4級	8点	鳥取県益田市 助言 R4.9.2 G0126	有限会社テクニカルグ ループ	R4.9.2 R4.10.24	197791
島根県	出雲市 一部	道路計画	基準点測量 基準点測量	3級 4級	4点 15点	鳥取県出雲県土整備事務所 助言 R4.9.2 G0131	株式会社カイハツ	R4.9.12 R4.11.30	197948
島根県	出雲市 一部	土地改良	路線測量 現地測量(数値地形図作成)	500	1.4km <sup>2</sup> 0.014km <sup>2</sup>	中国四国農政局宍道湖西岸農 地整備事業所 助言 R4.9.7 G0132	日化エンジニアリング株式 会社 九州支社	R4.8.30 R5.3.8	198003
島根県	出雲市 一部	農道計画	基準点測量	4級	26点	鳥取県出雲県土整備事務所 助言 R4.9.8 G0137	株式会社カイハツ	R4.9.12 R4.11.30	198136
島根県	松江市 一部	道路計画	基準点測量 基準点測量 UAVレーザ測量	2級 3級 500	15点 5点 0.836km <sup>2</sup>	鳥取県 助言 R4.9.22 G0141	株式会社共立エンジニア 株式会社アトラス 株式会社日本海技術コン サルタント	R4.9.22 R5.3.31	198193
島根県	益田市 全域	砂防計画	修正測量	2500	7.4km <sup>2</sup>	鳥取県 助言 R4.9.13 G0143	復建調査設計株式会社	R3.9.6 R5.3.15	198205
島根県	大田市 一部	道路計画	基準点測量 基準点測量	2級 3級	5点 4点	鳥取県 助言 R4.9.15 G0145	株式会社大陸設計	R4.9.9 R5.3.31	198319
島根県	安来市 一部	総合計画	数値図化	2500	15km <sup>2</sup>	鳥取県安来市 助言 R4.9.14 G0155	大成ジオテック株式会社	R4.9.26 R5.3.18	198453
島根県	津和野町 一部	道路計画	数値撮影(デジタル) 航空レーザ測量 数値図化	地上画素寸法6cm 500 500	4.5km <sup>2</sup> 11.5km <sup>2</sup> 0.5km <sup>2</sup>	中国地方整備局浜田河川国道事務所 助言 R4.9.14 G0156	株式会社バスコ 広島支 店	R4.9.12 R5.2.28	198461
島根県	雲南市 一部	ほ場整備	基準点測量 基準点測量	2級 3級	2点 1点	鳥取県雲南県土整備事務所 助言 R4.9.22 G0159	鳥取県土地改良事業団体 連合会	R4.9.25 R5.3.24	198604
島根県	雲南市 一部	ほ場整備	基準点測量 基準点測量	2級 3級	1点 5点	鳥取県雲南県土整備事務所 助言 R4.9.22 G0159	鳥取県土地改良事業団体 連合会	R4.9.15 R5.3.24	198606
島根県	雲南市 一部	ほ場整備	基準点測量	4級	4点	鳥取県雲南県土整備事務所 助言 R4.9.22 G0160	鳥取県土地改良事業団体 連合会	R4.9.15 R5.3.24	198608

都道府県名	測量地域	測量目的	測量種別	縮尺・等級	事業量	測量計画機関(助言番号)	測量作業機関	実施時期	ID
島根県	雲南市 一部	ほ場整備	基準点測量	4級	4点	島根県雲南県土整備事務所 助言 R4.9.22 G0161	島根県土地改良事業団体 連合会	R4.9.15 R5.3.24	198609
島根県	出雲市 一部	その他	基準点測量 基準点測量	3級 4級	1点 2点	島根県出雲県土整備事務所 助言 R4.9.22 G0162	株式会社カイハツ	R4.9.20 R5.3.22	198631
島根県	浜田市 一部	その他	基準点測量	3級	2点	島根県浜田県土整備事務所 助言 R4.10.3 G0169	株式会社大建コンサルタ ント	R4.10.3 R4.11.25	198887
島根県	隠岐の島町 一部	その他	基準点測量	2級	3点	島根県隠岐支庁 助言 R4.10.7 G0173	株式会社日本海技術コン サルタント	R4.7.15 R5.3.24	198997
島根県	益田市 一部	その他	基準点測量 基準点測量	3級 4級	3点 5点	島根県 助言 R4.10.12 G0175	島建コンサルタント株式会 社	R4.10.24 R5.3.17	199177
島根県	津和野町 一部	その他	基準点測量 基準点測量	2級 4級	2点 1点	島根県 助言 R4.10.12 G0176	株式会社昭和測量設計事 務所	R4.10.5 R5.3.17	199184
島根県	江津市 一部	道路計画	基準点測量 水準測量	2級 3級	7点 1点	中国地方整備局浜田河川国道事 務所 助言 R4.10.14 G0186	株式会社荒谷建設コンサル タント	R4.10.24 R4.11.30	199372
島根県	大田市 一部	ほ場整備	基準点測量 基準点測量	3級 4級	2点 23点	島根県県央県土整備事務所 助言 R4.10.24 G0189	島根県土地改良事業団体 連合会	R4.10.17 R5.3.24	199487
島根県	出雲市 一部	森林計画	航空レーザ測量	500	173km <sup>2</sup>	島根県出雲市 助言 R4.10.19 G0190	アジア航測株式会社 出 雲営業所	R4.9.21 R5.3.24	199518
島根県	出雲市 一部	その他	基準点測量 基準点測量	4級 3級	25点 5点	島根県出雲県土整備事務所 助言 R4.10.24 G0193	株式会社ワールド測量設 計	R4.10.24 R5.3.20	199652
島根県	松江市 一部	ほ場整備	基準点測量 基準点測量	2級 3級	1点 1点	島根県松江県土整備事務所 助言 R4.10.28 G0198	島根県土地改良事業団体 連合会	R4.10.24 R5.3.17	199909
島根県	大田市 一部	その他	基準点測量 基準点測量	3級 4級	2点 29点	島根県県央県土整備事務所 助言 R4.10.28 G0202	出雲グリーン株式会社	R4.10.28 R5.3.22	199988
島根県	出雲市 一部	土地改良	基準点測量 その他 路線測量	4級 500	24点 0.013km <sup>2</sup> 1.3km	豊林水産省中国四国農政局矣道 湖西岸農地整備事業所 助言 R4.11.21 G0208	NTCコンサルタンツ株式 会社 中国四国支社	R4.10.28 R5.3.18	200059
島根県	松江市 一部	その他	基準点測量	4級	196点	法務省松江地方法務局 助言 R4.11.7 G0209	公益社団法人島根県公共 嘱託登記士調査士	R4.11.21 R5.2.20	200118
島根県	飯南町 一部	道路計画	航空レーザ測量	1000	地上面素寸法11cm	中国地方整備局松江国道事務所 助言 R4.11.7 G0211	復建調査設計株式会社	R4.10.22 R5.3.31	200187
島根県	益田市 一部	ほ場整備	基準点測量 基準点測量	2級 3級	2点 2点	島根県益田市 助言 R4.11.28 G0220	有限会社石見開発調査設 計	R4.11.18 R5.3.31	200668
島根県	大田市 一部	ほ場整備	基準点測量 基準点測量 基準点測量	2級 3級 4級	4点 5点 34点	島根県県央県土整備事務所 助言 R4.11.28 G0230	島根県土地改良事業団体 連合会	R4.11.14 R5.3.24	200791
島根県	海士町 全域 知太村 全域	砂防計画	数値図化	2500	5.8km <sup>2</sup>	島根県 助言 R4.12.1 G0233	アジア航測株式会社	R4.11.10 R5.1.31	200923
島根県	津和野町 一部	ほ場整備	基準点測量 基準点測量	2級 3級	16点 20点	島根県益田県土整備事務所 助言 R4.12.19 G0245	島根県土地改良事業団体 連合会	R4.12.14 R5.3.28	201348
島根県	松江市 一部 出雲市 一部	河川管理	同時調整 数値図化	2500 2500	31km <sup>2</sup> 31km <sup>2</sup>	中国地方整備局出雲河川事務所 助言 R5.1.12 G0259	国際航業株式会社 山陰 営業所	R5.1.4 R5.12.27	201817
島根県	益田市 一部	道路台帳	MMS計測 数値図化 数値図化	500 500 1000	2.56km <sup>2</sup> 0.43km <sup>2</sup> 0.38km <sup>2</sup>	島根県益田市 助言 R5.1.24 G0261	株式会社バスコ 島根営 業所	R5.1.24 R5.3.31	201850
島根県	江津市 全域	砂防計画	数値図化	2500	11.29km <sup>2</sup>	島根県 助言 R5.1.24 G0269	株式会社日建技術コンサル タント 島根事務所	R5.1.25 R5.3.23	202049
島根県	浜田市 一部	ほ場整備	基準点測量 基準点測量 基準点測量	2級 3級 4級	4点 3点 56点	島根県浜田県土整備事務所 助言 R5.2.3 G0271	島根県土地改良事業団体 連合会	R5.1.25 R5.3.17	202154
島根県	飯南町 一部	ほ場整備	基準点測量 基準点測量 基準点測量	2級 3級 3級	10点 10点 3点	島根県雲南県土整備事務所 助言 R5.2.13 G0273	島根県土地改良事業団体 連合会	R5.2.15 R5.3.24	202344
島根県	安来市 一部	土地改良	基準点測量 基準点測量 基準点測量 数値図化 路線測量	1級 3級 4級 200	4点 3点 92点 0.009km <sup>2</sup> 2.8km	島根県松江県土整備事務所 助言 R5.3.14 G0279	山陰開発コンサルタント株 式会社	R5.3.14 R5.3.31	202703
岡山県	津山市 一部	砂防計画	基準点測量	3級	2点	岡山県美作県民局 助言 R4.4.26 G0004	アセス株式会社	R4.3.8 R4.12.20	194263
岡山県	岡山市 一部	砂防計画	基準点測量	3級	1点	岡山県備前県民局 助言 R4.4.26 G0011	株式会社日本都市工学設 計	R4.4.26 R4.8.31	194364
岡山県	美咲町 一部	砂防計画	基準点測量 基準点測量	3級 4級	3点 28点	岡山県 助言 R4.5.13 G0019	株式会社アークコンサルタ ント	R4.4.18 R4.9.30	194701
岡山県	久米南町 一部	道路計画	基準点測量 基準点測量 現地測量(数値地形図作成)	3級 4級 500	3点 4点 0.002km <sup>2</sup>	岡山県美作県民局 助言 R4.5.19 G0020	フジテクノ株式会社	R4.4.1 R4.6.30	194779
岡山県	高梁市 一部	砂防計画	基準点測量 路線測量 現地測量(数値地形図作成)	4級 500 500	9点 0.5km <sup>2</sup> 0.02km <sup>2</sup>	岡山県備中県民局 助言 R4.5.25 G0021	有限会社タニムラ	R4.5.16 R4.12.28	194812
岡山県	久米南町 一部	道路計画	基準点測量 基準点測量 基準点測量	3級 4級 4級	3点 2点 2点	岡山県美作県民局 助言 R4.5.25 G0022	株式会社ニシキ	R4.2.3 R4.6.30	194813
岡山県	津山市 一部	道路計画	基準点測量 基準点測量 基準点測量 UAVレーザ測量	2級 3級 3級	2点 3点 92点 0.1km <sup>2</sup>	岡山県美作県民局 助言 R4.5.27 G0023	株式会社エイト日本技術 開発	R4.5.30 R4.8.31	194815
岡山県	新見市 一部	砂防計画	用地測量		0.0198km <sup>2</sup>	岡山県備中県民局 助言 R4.5.30 G0026	アセス株式会社	R4.6.1 R4.8.31	194894
岡山県	岡山市 一部	下水道計画	基準点測量	3級	4点	岡山県岡山市 助言 R4.6.6 G0032	株式会社アサヒ測量設計 事務所	R4.6.6 R4.10.31	195030
岡山県	新見市 一部	砂防計画	用地測量		14km <sup>2</sup>	岡山県備中県民局 助言 R4.6.9 G0036	アセス株式会社	R4.3.4 R5.3.31	195077
岡山県	新見市 一部	砂防計画	基準点測量 路線測量 現地測量(数値地形図作成)	4級 500 500	4点 0.22km <sup>2</sup> 0.006km <sup>2</sup>	岡山県備中県民局 助言 R4.6.9 G0037	アセス株式会社	R4.3.11 R4.12.28	195078
岡山県	鏡野町 一部	その他	基準点測量	2級	11点	中国地方整備局吉田ダム管理所 助言 R4.6.13 G0039	広建コンサルタンツ株式 会社	R4.6.13 R5.3.31	195224
岡山県	倉敷市 全域 笠岡市 全域 津口市 全域 津山市 一部	総社市 全域 矢掛町 全域 里庄町 全域	固定資産 数値撮影(デジタル) 写真地図作成(デジタルオルソ) 写真地図作成(デジタルオルソ) 現地測量(数値地形図作成)	1000 2500 1000 500	873.08km <sup>2</sup> 794.39km <sup>2</sup> 78.69km <sup>2</sup> 0.004km <sup>2</sup>	岡山県倉敷市 助言 R4.6.23 G0048	株式会社バスコ 岡山支 店	R4.6.15 R5.3.31	195578
岡山県	鏡野町 一部	砂防計画	基準点測量	4級	19点	岡山県美作県民局 助言 R4.7.5 G0053	株式会社オーエスエー	R4.6.30 R4.8.31	195707
岡山県	倉敷市 一部	その他	基準点測量 基準点測量 水準測量 その他 路線測量	3級 4級 4級 500	1点 7点 2km 0.018km <sup>2</sup> 0.09km	岡山県備中県民局 助言 R4.7.5 G0054	株式会社相互設計	R4.7.5 R4.12.23	195811
岡山県	矢掛町 一部	その他	基準点測量 基準点測量 路線測量 現地測量(数値地形図作成)	3級 4級 500 500	2点 7点 0.16km <sup>2</sup> 0.018km <sup>2</sup>	岡山県備中県民局 助言 R4.7.7 G0056	株式会社秋山測量設計	R4.7.7 R4.12.23	195847
岡山県	真庭市 一部	その他	基準点測量 基準点測量 現地測量(数値地形図作成) 路線測量	3級 4級 500 500	2点 4点 0.011km <sup>2</sup> 0.06km	岡山県美作県民局 助言 R4.7.5 G0057	株式会社なんば技研	R4.7.5 R4.10.31	195849
岡山県	鏡野町 一部 津山市 一部	その他	基準点測量 現地測量(数値地形図作成) 路線測量	4級 500 500	13点 0.023km <sup>2</sup> 0.07km	岡山県美作県民局 助言 R4.7.5 G0058	株式会社オーエスエー	R4.7.5 R4.10.31	195851
岡山県	美咲町 一部	道路計画	基準点測量 基準点測量 路線測量 現地測量(数値地形図作成)	3級 4級 500 500	3点 9点 0.3km 0.006km <sup>2</sup>	岡山県美作県民局 助言 R4.7.7 G0059	廣澤測量設計株式会社	R4.7.7 R4.8.31	195852
岡山県	和気町 一部	その他	基準点測量 基準点測量	3級 4級	4点 2点	岡山県備前県民局 助言 R4.7.5 G0060	株式会社なんば技研	R4.7.5 R4.10.19	195854
岡山県	井原市 一部	農道計画	用地測量		0.5km <sup>2</sup>	岡山県備中県民局 助言 R4.7.5 G0061	株式会社なんば技研	R4.7.5 R4.9.12	195856
岡山県	津山市 一部	砂防計画	用地測量		0.02684km <sup>2</sup>	岡山県 助言 R4.7.1 G0062	アセス株式会社	R4.7.1 R4.12.28	195887
岡山県	倉敷市 一部	その他	基準点測量 基準点測量 その他 路線測量	3級 4級 500	2点 4点 0.026km <sup>2</sup> 0.15km	岡山県備中県民局 助言 R4.7.12 G0064	大地測量株式会社	R4.7.12 R5.1.23	195996
岡山県	瀬戸内市 一部	道路計画	基準点測量	3級	2点	岡山県備前県民局 助言 R4.7.12 G0066	復建調査設計株式会社	R4.6.7 R4.12.23	196018
岡山県	赤磐市 一部	道路計画	基準点測量	3級	2点	岡山県赤磐市 助言 R4.7.13 G0070	株式会社プランーツ	R4.7.11 R4.8.19	196137

都道府県名	測量地域	測量目的	測量種別	縮尺・等級	事業量	測量計画機関(助言番号)	測量作業機関	実施時期	ID
岡山県	矢掛町 一部	ほ場整備	基準点測量 基準点測量 その他	2級 4級 500	9点 89点 0.0018km <sup>2</sup>	岡山県備前中県民局 助言 R4.7.14 G0072	有限会社亀山測建	R4.7.14 R5.3.24	196215
岡山県	玉野市 一部	道路計画	基準点測量	4級	1点	岡山県備前中県民局 助言 R4.7.29 G0080	備前測量設計株式会社	R4.7.29 R4.11.30	196603
岡山県	岡山市 一部	砂防計画	用地測量		0.00823km <sup>2</sup>	岡山県備前中県民局 助言 R4.8.3 G0084	株式会社 光栄技研	R4.8.8 R4.10.17	196789
岡山県	津山市 一部	道路計画	基準点測量	3級	4点	岡山県美作県民局 助言 R4.8.4 G0087	株式会社ニシキ	R4.7.28 R4.11.30	196858
岡山県	岡山市 一部	道路計画	UAVレーザ測量	500	0.49km <sup>2</sup>	中国地方整備局岡山国道事務所 助言 R4.8.10 G0090	株式会社エイト日本技術 開発	R4.8.10 R4.12.28	196992
岡山県	鏡野町 一部	その他	数値図化	2500	16.1km <sup>2</sup>	中国地方整備局若田ダム管理所 助言 R4.8.10 G0092	株式会社ウエスコ 岡山 支社	R4.8.21 R4.12.23	197082
岡山県	倉敷市 一部	砂防計画	基準点測量 水準測量(GNSS) 現地測量(数値地形図作成) 路線測量	4級 3級 500	20点 23点 0.034km <sup>2</sup> 0.84km	岡山県備前中県民局 助言 R4.8.10 G0094	株式会社相互設計	R4.8.10 R4.11.28	197138
岡山県	岡山市 一部	砂防計画	用地測量		0.08km <sup>2</sup>	岡山県備前中県民局 助言 R4.8.10 G0095	新協技術コンサルタント株式 会社	R4.8.10 R4.8.31	197156
岡山県	美咲町 一部	道路計画	基準点測量 基準点測量 路線測量 現地測量(数値地形図作成)	3級 4級 500	2点 3点 0.13km <sup>2</sup> 0.004km <sup>2</sup>	岡山県美作県民局 助言 R4.8.15 G0096	株式会社シディック	R4.8.15 R4.11.30	197158
岡山県	備前市 一部	その他	基準点測量 基準点測量 路線測量 現地測量(数値地形図作成)	2級 4級 500	4点 23点 0.382km <sup>2</sup> 0.0078km <sup>2</sup>	岡山県備前中県民局 助言 R4.8.10 G0097	株式会社シディック	R4.8.10 R4.12.23	197172
岡山県	新見市 一部	下水道計画	基準点測量	4級	12点	岡山県新見市 助言 R4.8.15 G0098	株式会社浪速技研コンサル タント 新見営業所	R4.8.15 R5.2.28	197206
岡山県	岡山市 一部	河川計画	基準点測量 水準測量	3級 3級	6点 4.2km	中国地方整備局岡山河川事務所 助言 R4.8.15 G0099	西部技術コンサルタント株式 会社	R4.8.15 R4.12.23	197214
岡山県	岡山市 一部	道路計画	基準点測量 基準点測量	2級 3級	5点 6点	岡山県岡山市 助言 R4.8.15 G0100	復建調査設計株式会社	R4.8.17 R5.3.31	197218
岡山県	新見市 一部	下水道計画	基準点測量	4級	7点	岡山県新見市 助言 R4.8.30 G0102	株式会社極東技工コンサル タント	R4.8.30 R4.12.25	197362
岡山県	全域	砂防計画	航空レーザ測量	1000	3734.7km <sup>2</sup>	岡山県 助言 R4.8.22 G0103	株式会社なんぼ技研 株式会社荒谷建設コンサル タント	R4.8.22 R6.3.31	197396
岡山県	井原市 一部	道路計画	基準点測量	3級	2点	岡山県備前中県民局 助言 R4.8.22 G0104	株式会社第二開発技工	R4.8.22 R4.11.30	197409
岡山県	倉敷市 一部	その他	基準点測量	3級	2点	岡山県備前中県民局 助言 R4.8.25 G0110	新光技術株式会社	R4.8.25 R5.3.24	197521
岡山県	奈義町 一部	道路公債	数値図化	1000	0.95km <sup>2</sup>	岡山県奈義町 助言 R4.8.26 G0114	国際航業株式会社 岡山 営業所	R4.8.26 R5.1.4	197622
岡山県	新見市 一部	下水道計画	基準点測量	4級	3点	岡山県新見市 助言 R4.8.30 G0117	株式会社浪速技研コンサル タント 新見営業所	R4.8.30 R5.2.28	197695
岡山県	総社市 一部	土地改良	基準点測量 基準点測量 基準点測量	1級 3級 4級	3点 2点 27点	岡山県備前中県民局 助言 R4.8.30 G0118	株式会社佐和測量コンサル タント	R4.8.30 R4.12.6	197696
岡山県	総社市 一部	土地改良	基準点測量 基準点測量 基準点測量	1級 4級 4級	2点 39点 27点	岡山県備前中県民局 助言 R4.8.30 G0119	大地測量株式会社	R4.8.30 R4.12.22	197698
岡山県	倉敷市 一部	土地改良	基準点測量 基準点測量 基準点測量	1級 4級 4級	4点 56点 56点	岡山県備前中県民局 助言 R4.8.30 G0120	株式会社なんぼ技研	R4.8.30 R4.12.19	197706
岡山県	早島町 一部	総合計画	修正測量 地図編集 地図編集 用地測量	1000 2500 10000	7.62km <sup>2</sup> 7.62km <sup>2</sup> 7.62km <sup>2</sup> 0.000905km <sup>2</sup>	岡山県早島町 助言 R4.8.30 G0123	株式会社ウエスコ	R4.8.30 R5.3.31	197745
岡山県	岡山市 一部	砂防計画	用地測量		0.000905km <sup>2</sup>	岡山県備前中県民局 助言 R4.8.30 G0124	株式会社サイカイコンサル タント	R4.8.30 R4.11.7	197761
岡山県	美咲町 一部	道路計画	基準点測量 基準点測量 路線測量 現地測量(数値地形図作成)	3級 4級 500	2点 6点 0.22km <sup>2</sup> 0.008km <sup>2</sup>	岡山県美作県民局 助言 R4.9.2 G0125	株式会社オーエスエー	R4.8.30 R4.12.28	197787
岡山県	備前市 一部	その他	基準点測量	3級	6点	岡山県備前中県民局 助言 R4.9.13 G0140	復建調査設計株式会社	R4.7.21 R4.12.5	198157
岡山県	久米南町 一部	農地開発	基準点測量 現地測量(数値地形図作成)	4級 500	22点 0.032km <sup>2</sup>	岡山県久米南町 助言 R4.9.13 G0142	株式会社オーエスエー	R4.9.20 R5.3.20	198201
岡山県	早島町 一部	その他	基準点測量	4級	11点	岡山県早島町 助言 R4.9.14 G0144	株式会社ウエスコ	R4.9.20 R5.3.31	198314
岡山県	倉敷市 一部	基準点管理	復旧測量(基準点)	再設3級	7点	岡山県倉敷市 助言 R4.9.15 G0153	株式会社なんぼ技研	R4.9.15 R5.3.17	198414
岡山県	早島町 一部	道路計画	基準点測量 路線測量 現地測量(数値地形図作成) 基準点測量	4級 500 250	3点 0.1km <sup>2</sup> 0.004km <sup>2</sup>	岡山県早島町 助言 R4.9.15 G0154	西部技術コンサルタント株式 会社	R4.9.20 R4.11.15	198444
岡山県	和気町 一部	その他	基準点測量	3級	4点	岡山県備前中県民局 助言 R4.9.15 G0157	株式会社シディック	R4.7.20 R4.11.28	198531
岡山県	吉備中央町 一部	道路計画	用地測量		14600km <sup>2</sup>	岡山県備前中県民局 助言 R4.9.28 G0165	株式会社オカコン	R4.9.28 R4.11.29	198750
岡山県	井原市 一部	道路計画	基準点測量	2級	2点	岡山県備前中県民局 助言 R4.10.3 G0168	株式会社佐和測量コンサル タント	R4.10.3 R4.12.27	198855
岡山県	井原市 一部	道路計画	基準点測量	3級	2点	岡山県備前中県民局 助言 R4.10.14 G0178	有限会社亀山測建	R4.10.14 R4.12.27	199222
岡山県	井原市 一部	道路計画	基準点測量 基準点測量 現地測量(数値地形図作成)	3級 4級 500	2点 4点 0.005km <sup>2</sup>	岡山県備前中県民局 助言 R4.10.14 G0182	株式会社なんぼ技研	R4.10.14 R4.12.27	199306
岡山県	津山市 全域	都市計画	数値図化	2500	210.9km <sup>2</sup>	岡山県津山市 助言 R4.10.14 G0185	アジアン航測株式会社 岡 山営業所	R4.9.12 R5.3.15	199330
岡山県	久米南町 一部	土地改良	基準点測量 現地測量(数値地形図作成) 路線測量	4級 500	4点 0.0016km <sup>2</sup> 0.008km <sup>2</sup>	岡山県美作県民局 助言 R4.10.21 G0192	株式会社オーエスエー	R4.10.21 R4.12.26	199601
岡山県	倉敷市 一部	その他	基準点測量 基準点測量	3級 4級	7点 196点	法務省岡山地方法務局 助言 R4.10.28 G0196	一般社団法人中央公共 委託登記士地家屋調査士協 会	R4.10.28 R4.12.31	199828
岡山県	高梁市 一部	砂防計画	基準点測量 用地測量	4級	1点 0.00445km <sup>2</sup>	岡山県備前中県民局 助言 R4.10.28 G0197	株式会社シーエートラスト	R4.10.28 R5.3.24	199880
岡山県	岡山市 一部	都市計画	基準点測量	2級	3点	岡山県岡山市 助言 R4.11.1 G0205	株式会社アサヒ地質研究 所	R4.11.14 R5.3.31	200022
岡山県	新見市 一部	道路計画	路線測量 現地測量(数値地形図作成)		1.19km <sup>2</sup> 0.004km <sup>2</sup>	岡山県備前中県民局 助言 R4.11.7 G0206	アセス株式会社	R4.11.7 R5.2.28	200054
岡山県	津山市 一部	道路計画	基準点測量 基準点測量	3級 4級	2点 3点	岡山県備前中県民局長 助言 R4.11.15 G0216	有限会社タニムラ	R4.11.15 R5.1.31	200361
岡山県	津山市 一部	道路計画	基準点測量 基準点測量 現地測量(数値地形図作成)	3級 4級 500	3点 11点 24km <sup>2</sup>	岡山県美作県民局 助言 R4.11.24 G0221	株式会社アークコンサル タント	R4.11.25 R5.2.28	200670
岡山県	備前市 一部	港湾計画	基準点測量	3級	2点	岡山県備前中県民局 助言 R4.11.24 G0223	株式会社サイカイコンサル タント	R4.10.19 R5.2.28	200699
岡山県	倉敷市 一部	土地改良	基準点測量 基準点測量	3級 4級	3点 15点	岡山県倉敷市 助言 R4.11.24 G0224	株式会社第二開発技工	R4.11.24 R5.2.28	200722
岡山県	笠岡市 一部	道路管理	基準点測量 基準点測量 水準測量(GNSS) 現地測量(数値地形図作成) 路線測量	3級 4級 3級 500	4点 6点 2点 0.0126km <sup>2</sup> 0.28km <sup>2</sup>	岡山県備前中県民局 助言 R4.11.24 G0225	株式会社相互設計	R4.11.24 R5.3.24	200731
岡山県	津山市 全域 勝央町 全域 美咲町 全域	森林計画	航空レーザ測量	500	841.87km <sup>2</sup>	岡山県津山市 助言 R4.11.28 G0228	国際航業株式会社 岡山 営業所	R4.1.26 R6.1.10	200750
岡山県	岡山市 一部 倉敷市 一部	道路計画	航空レーザ測量 UAVレーザ測量	1000	100km <sup>2</sup> 0.28km <sup>2</sup>	中国地方整備局岡山国道事務所 助言 R4.11.30 G0229	復建調査設計株式会社	R4.7.29 R5.2.28	200767
岡山県	赤磐市 一部	土地改良	基準点測量 基準点測量	3級 4級	2点 9点	岡山県備前中県民局 助言 R4.12.1 G0232	株式会社ウエスコ	R4.11.26 R5.2.28	200868
岡山県	倉敷市 一部	道路計画	基準点測量 基準点測量 数値図化 路線測量	2級 4級 250	4点 22点 0.0498km <sup>2</sup> 1.2km	岡山県備前中県民局 助言 R4.12.6 G0234	株式会社なんぼ技研	R4.12.6 R5.2.28	200961
岡山県	倉敷市 一部	道路計画	基準点測量 基準点測量 数値図化 路線測量	2級 4級 250	3点 25点 0.05km <sup>2</sup> 1.25km	岡山県備前中県民局 助言 R4.12.6 G0235	株式会社GIKEN	R4.12.6 R5.2.28	200963
岡山県	高梁市 一部	道路計画	基準点測量 基準点測量	3級 4級	2点 3点	岡山県備前中県民局 助言 R4.12.6 G0236	有限会社タニムラ	R4.11.30 R5.3.24	200965

都道府県名	測量地域	測量目的	測量種別	縮尺・等級	事業量	測量計画機関(助言番号)	測量作業機関	実施時期	ID
岡山県	奈義町 一部	土地改良	用地測量		0.004km <sup>2</sup>	岡山県美作県民局 助言 R4.12.9 G0241	株式会社大成コンサルタン ト	R4.12.12 R5.1.23	201176
岡山県	高梁市 一部	砂防計画	用地測量		0.0172km <sup>2</sup>	岡山県備中県民局 助言 R4.12.9 G0242	株式会社シーエートラスト	R4.12.9 R5.3.24	201232
岡山県	高梁市 一部	砂防計画	用地測量		0.01856km <sup>2</sup>	岡山県備中県民局 助言 R4.12.9 G0243	株式会社シーエートラスト	R4.12.9 R5.3.24	201235
岡山県	高梁市 一部	砂防計画	用地測量		0.01261km <sup>2</sup>	岡山県備中県民局 助言 R4.12.28 G0248	有限会社グリーンコンサル タント	R4.12.28 R5.3.24	201552
岡山県	高梁市 一部	砂防計画	用地測量		0.01447km <sup>2</sup>	岡山県備中県民局 助言 R4.12.28 G0249	有限会社グリーンコンサル タント	R4.12.28 R5.3.24	201553
岡山県	早島町 一部	道路計画	基準点測量	4級	6点	岡山県早島町 助言 R4.12.28 G0252	株式会社浪速技研コンサル タント 中四国支店	R4.11.16 R5.2.28	201689
岡山県	新見市 一部	道路管理	基準点測量	4級	5点	岡山県備中県民局 助言 R5.1.5 G0255	共同測量設計株式会社	R4.10.14 R5.3.31	201745
岡山県	高梁市 一部	砂防計画	路線測量		0.24km	岡山県備中県民局 助言 R5.1.18 G0260	株式会社シーエートラスト	R5.1.18 R5.3.24	201849
岡山県	倉敷市 一部	その他	基準点測量	2級	4点	岡山県倉敷市 助言 R5.1.18 G0263	株式会社バスコ 中四国 事業部	R5.1.18 R5.3.31	201887
岡山県	新見市 一部	道路計画	用地測量		0.0103km <sup>2</sup>	岡山県備中県民局 助言 R5.1.20 G0265	伯備測量コンサルタント株 式会社	R4.10.5 R5.3.31	201934
岡山県	久米南町 一部	土地改良	用地測量		0.0028km <sup>2</sup>	岡山県美作県民局 助言 R5.1.24 G0266	株式会社オーエスエー	R5.1.24 R5.3.30	201965
岡山県	総社市 一部	道路管理	UAV写真測量(三次元点群)		0.17km <sup>2</sup>	中国地方整備局岡山国道事務所 助言 R5.1.24 G0267	復建調査設計株式会社	R4.12.1 R5.2.28	202040
岡山県	倉敷市 一部	基準点管理	水準測量	3級	4点	岡山県倉敷市 助言 R5.2.7 G0272	大地測量株式会社	R5.2.7 R5.3.31	202157
岡山県	瀬戸内市 一部	道路計画	用地測量		44km <sup>2</sup>	岡山県瀬戸内市 助言 R5.2.21 G0275	株式会社光栄技研 瀬戸 内支店	R5.1.31 R5.3.24	202429
岡山県	岡山市 一部	砂防計画	基準点測量 用地測量	3級	2点 57.5km <sup>2</sup>	岡山県備前県民局 助言 R5.2.21 G0276	日本インフラマネジメント 株式会社	R5.2.21 R5.8.24	202437
岡山県	岡山市 一部	河川計画	基準点測量	3級	2点	岡山県備前県民局 助言 R5.2.27 G0277	株式会社サイカイコンサル タント	R5.3.6 R5.3.31	202499
岡山県	新見市 一部	道路計画	用地測量		2.4km <sup>2</sup>	岡山県備中県民局 助言 R5.3.14 G0278	タックンコンサルタント株 式会社	R4.7.6 R4.10.3	202689
岡山県	美作市 一部	道路計画	基準点測量 基準点測量 現地測量(数値地形図作成)	3級 4級 500	4点 10点 0.025km <sup>2</sup>	岡山県美作県民局 助言 R5.3.27 G0282	株式会社アークコンサル タント	R5.2.17 R5.7.31	202812
岡山県	倉敷市 一部	砂防計画	基準点測量	2級	2点	岡山県備中県民局 助言 R5.3.30 G0283	株式会社佐和測量コンサル タント	R5.3.30 R5.9.30	202850
広島県	大崎上島町 一部	海岸保全	基準点測量 水準測量	3級 3級	4点 4点	広島県西部建設事務所 東広島 支所 助言 R4.4.6 G0001	株式会社セトウチ	R4.4.6 R4.5.31	194181
広島県	福山市 一部	道路計画	基準点測量	2級	2点	西日本高速道路株式会社中国支 社福山高速道路事務所 助言 R4.4.12 G0003	倉瀬建設コンサルタント株 式会社	R4.4.12 R4.6.17	194227
広島県	庄原市 一部	道路管理	基準点測量 水準測量	2級 3級	4点 1点	広島県 助言 R4.4.20 G0007	株式会社セトウチ	R4.4.28 R4.6.30	194275
広島県	庄原市 一部	道路管理	基準点測量 水準測量	2級 3級	4点 1点	広島県北部建設事務所 助言 R4.4.20 G0008	株式会社セトウチ	R4.4.28 R4.6.30	194297
広島県	三次市 一部 安芸高田市 一部	河川管理	航空レーザ測深	1000	35.3km <sup>2</sup>	中国地方整備局三次河川国道事 務所 助言 R4.4.20 G0009	株式会社バスコ広島支店	R4.4.11 R5.2.28	194306
広島県	山陽小野田市 一部	道路管理	MMS計測	500	710km	中国地方整備局中国技術事務所 助言 R4.5.10 G0014	国際航業株式会社 広島 支店	R4.5.10 R4.9.30	194585
山口県	広島市 一部	河川管理	航空レーザ測深	1000	8km <sup>2</sup>	中国地方整備局太田河川事務所 助言 R4.5.10 G0015	株式会社バスコ 広島支 店	R4.5.10 R5.2.28	194594
広島県	福山市 一部 三原市 一部	道路計画	航空レーザ測量 写真地図作成(デジタルオルソ) MMS計測 数値図化	1000 1000 500 2500	8.55km <sup>2</sup> 15.52km <sup>2</sup> 25.63km <sup>2</sup> 15.52km <sup>2</sup>	中国地方整備局福山河川国道事 務所 助言 R4.5.13 G0017	国際航業株式会社 広島 支店	R4.5.13 R4.9.30	194675
広島県	東広島市 一部	都市計画	数値図化	2500	31.71km <sup>2</sup>	広島県東広島市 助言 R4.5.23 G0024	国際航業株式会社 広島 支店	R4.5.13 R4.7.29	194819
広島県	尾道市 一部	土地改良	基準点測量	4級	127点	広島県東部農林水産事務所 助言 R4.5.25 G0025	広島県土地改良事業団体 連合会	R4.5.25 R5.3.31	194876
広島県	三次市 一部	道路台帳	数値図化	1000	4.61km	広島県三次市 助言 R4.5.30 G0027	株式会社バスコ 広島支 店	R4.5.30 R5.3.31	194932
広島県	広島市 一部	鉄道計画	基準点測量 基準点測量	2級 3級	1点 13点	広島県広島市 助言 R4.5.30 G0028	広建コンサルタント株 式会社	R4.5.30 R4.9.30	194941
広島県	三次市 一部	都市計画	数値撮影(デジタル) 数値図化	1000 2500	90.8km <sup>2</sup> 61.3km <sup>2</sup>	広島県三次市 助言 R4.5.31 G0029	復建調査設計株式会社	R4.5.31 R5.3.31	194951
広島県	大崎上島町 一部	土地改良	基準点測量 基準点測量	3級 4級	3点 20点	広島県西部農林水産事務所 助言 R4.5.30 G0030	広島県土地改良事業団体 連合会	R4.5.30 R5.3.15	194980
広島県	広島市 一部	都市計画	数値撮影(デジタル) 同時調整	2500 2500	305.9km <sup>2</sup> 305.9km <sup>2</sup>	国土交通省都市局都市政策課 助言 R4.6.6 G0034	国際航業株式会社 東京 支店	R4.6.6 R5.3.22	195036
広島県	東広島市 一部	土地地区面整理	基準点測量 基準点測量 数値図化	3級 4級 500	5点 43点 0.046km <sup>2</sup>	東広島市西条町東子土地地区面整 理組合 助言 R4.6.6 G0035	株式会社三和技術コンサル タント	R4.6.1 R5.4.30	195059
広島県	大崎上島町 一部	港湾計画	基準点測量 水準測量	3級 3級	2点 2点	広島県西部建設事務所 助言 R4.6.13 G0040	株式会社セトウチ	R4.6.13 R4.7.31	195227
広島県	福山市 一部	河川管理	水準測量	3級	0.2km	国土交通省中国地方整備局福山 河川国道事務所 助言 R4.6.13 G0045	株式会社荒谷建設コンサル タント	R4.6.13 R4.12.15	195286
広島県	大竹市 一部 東広島市 一部	道路計画	航空レーザ測量 数値図化(同時調整含む) 写真地図作成(デジタルオルソ)	500 500 500	0.85km <sup>2</sup> 0.85km <sup>2</sup> 0.85km <sup>2</sup>	中国地方整備局広島国道事務所 助言 R4.6.16 G0046	株式会社荒谷建設コンサル タント	R4.6.16 R4.9.30	195317
山口県	和木町 一部	道路計画	水準測量	3級	1点	広島県東部建設事務所 助言 R4.6.23 G0049	株式会社陸地コンサル タント	R4.6.27 R4.7.22	195635
広島県	熊野町 一部	都市計画	数値図化	2500	14.65km <sup>2</sup>	広島県熊野町 助言 R4.7.20 G0078	株式会社バスコ 広島支 店	R4.7.14 R5.3.31	196415
広島県	竹原市 一部	その他	基準点測量 基準点測量	3級 4級	3点 15点	広島県竹原市 助言 R4.8.1 G0082	南海測量設計株式会社 広島営業所	R4.8.8 R5.3.31	196672
広島県	東広島市 一部	ほ場整備	基準点測量 基準点測量 基準点測量	2級 3級 4級	4点 4点 67点	広島県西部農林水産事務所 助言 R4.8.4 G0085	広島県土地改良事業団体 連合会	R4.8.4 R5.3.15	196842
広島県	広島市 一部	道路計画	数値撮影(デジタル) 数値図化(同時調整含む)	1000 1000	0.12km <sup>2</sup> 0.12km <sup>2</sup>	広島県広島市 助言 R4.8.4 G0088	株式会社バスコ 広島支 店	R4.7.27 R4.12.12	196881
広島県	庄原市 一部	その他	基準点測量	3級	2点	広島県北部農林水産事務所 助言 R4.8.10 G0093	大和コンサル株式会社	R4.8.22 R5.2.28	197136
広島県	廿日市市 一部	土地地区面整理	基準点測量 基準点測量	2級 3級	1点 8点	広島県廿日市市 助言 R4.8.15 G0101	株式会社光和	R4.8.15 R4.11.30	197222
広島県	世羅町 一部	道路計画	基準点測量	3級	3点	広島県東部建設事務所 助言 R4.8.22 G0105	株式会社セトウチ	R4.8.29 R4.9.30	197413
広島県	廿日市市 一部	固定資産	数値撮影(デジタル) 写真地図作成(デジタルオルソ)	1000 1000	40.28km <sup>2</sup> 40.28km <sup>2</sup>	広島県廿日市市 助言 R4.8.25 G0108	株式会社バスコ 広島支 店	R4.7.27 R5.3.31	197472
広島県	神石高原町 一部	砂防計画	路線測量		0.4km	広島県東部建設事務所 助言 R4.8.22 G0109	株式会社荒谷建設コンサル タント	R4.8.22 R5.3.31	197488
広島県	神石高原町 一部	砂防計画	基準点測量	3級	4点	広島県 助言 R4.8.30 G0112	株式会社荒谷建設コンサル タント	R4.8.30 R5.3.31	197572
広島県	廿日市市 一部	砂防計画	基準点測量 基準点測量 路線測量 数値図化	3級 4級 500	3点 11点 0.25km <sup>2</sup>	広島県西部建設事務所 助言 R4.8.29 G0122	ケイエム調査設計株式 会社	R4.8.29 R5.2.28	197724
広島県	大竹市 一部	砂防計画	基準点測量	3級	2点	広島県西部建設事務所 助言 R4.9.2 G0127	中国開発調査株式会社	R4.9.2 R5.2.28	197849
広島県	広島市 全域	固定資産	数値撮影(デジタル) 写真地図作成(デジタルオルソ)	2500	906.69km <sup>2</sup>	広島県広島市 助言 R4.9.2 G0130	株式会社バスコ 広島支 店	R4.8.31 R5.2.28	197919
広島県	大竹市 一部	砂防計画	基準点測量	3級	3点	広島県西部建設事務所 助言 R4.9.7 G0133	中国開発調査株式会社	R4.9.7 R5.2.28	198006
広島県	福山市 一部	砂防計画	基準点測量	3級	3点	広島県東部建設事務所 助言 R4.9.7 G0135	広建コンサルタント株 式会社	R4.9.7 R5.3.31	198122
広島県	府中市 全域 福山市 一部	砂防計画	航空レーザ測量 数値撮影(デジタル)	500	1105.53km <sup>2</sup> 1095.87km <sup>2</sup>	広島県 助言 R4.9.7 G0136	アシア航測株式会社 広 島支店	R4.9.6 R5.3.30	198131
広島県	広島市 一部	その他	基準点測量	4級	90点	法務省広島法務局 助言 R4.9.13 G0138	丸田登記・測量事務所	R4.9.13 R5.2.28	198140
広島県	広島市 一部	その他	基準点測量	4級	95点	法務省広島法務局 助言 R4.9.13 G0139	丸田登記・測量事務所	R4.9.13 R5.2.28	198143

都道府県名	測量地域	測量目的	測量種別	縮尺・等級	事業量	測量計画機関(助言番号)	測量作業機関	実施時期	ID	
広島県	広島市 一部 熊野町 全域 府中町 全域 江田島市 全域	海田町 全域 坂町 全域 呉市 全域	砂防計画	航空レーザ測量 数値撮影(デジタル) 数値撮影(デジタル) 数値図化(同時調整含む)	500 2500 1000 2500	855.11km <sup>2</sup> 846km <sup>2</sup> 9km <sup>2</sup> 2.4km <sup>2</sup>	広島県 助言 R4.9.13 G0146	中国日本航空株式会社	R4.9.12 R5.6.30	198340
広島県	廿日市市 一部 広島市 一部	大竹市 全域	砂防計画	航空レーザ測量 数値撮影(デジタル)	500 2500	793.58km <sup>2</sup> 794km <sup>2</sup>	広島県 助言 R4.9.13 G0147	国際航業株式会社	R4.8.31 R5.6.30	198343
広島県	北広島町 全域	安芸太田町 全域	砂防計画	航空レーザ測量 数値撮影(デジタル)	500 2500	988km <sup>2</sup> 989km <sup>2</sup>	広島県 助言 R4.9.13 G0148	株式会社バスコ 広島支店	R4.9.12 R5.6.30	198345
広島県	広島市 一部	安芸高田市 全域	砂防計画	航空レーザ測量 数値撮影(デジタル)	500	891.08km <sup>2</sup> 891.08km <sup>2</sup>	広島県 助言 R4.9.13 G0149	復建調査設計株式会社	R4.9.3 R5.6.30	198349
広島県	東広島市 全域 大崎上島町 全域	竹原市 全域 尾道市 全域	砂防計画	航空レーザ測量 数値撮影(デジタル)	500	796.5km <sup>2</sup> 796.5km <sup>2</sup>	広島県 助言 R4.9.13 G0150	株式会社バスコ 広島支店	R4.9.12 R5.6.30	198351
広島県	三原市 全域 世羅町 全域	尾道市 全域	砂防計画	航空レーザ測量 数値撮影(デジタル)	500	1034.76km <sup>2</sup> 1034.76km <sup>2</sup>	広島県 助言 R4.9.13 G0151	国際航業株式会社	R4.8.31 R5.6.30	198357
広島県	大竹市 一部		道路計画	基準点測量	3級	2点	広島県西部建設事務所 助言 R4.9.16 G0152	広建コンサルタンツ株式会社	R4.9.16 R5.2.28	198394
広島県	福山市 一部		砂防計画	基準点測量	3級	3点	広島県東部建設事務所 助言 R4.9.22 G0163	広建コンサルタンツ株式会社	R4.9.22 R5.3.17	198641
広島県	安芸太田町 一部		砂防計画	基準点測量	3級	2点	広島県西部建設事務所 助言 R4.9.22 G0164	株式会社セトウチ	R4.9.21 R5.3.20	198657
広島県	大竹市 一部		砂防計画	基準点測量	3級	5点	広島県西部建設事務所 助言 R4.9.29 G0166	株式会社日野原富士コンサルタンツ	R4.9.29 R5.2.28	198823
広島県	広島市 一部		河川管理	基準点測量	3級	1点	中国地方整備局太田川河川事務所 助言 R4.10.3 G0167	株式会社エイト日本技術開発 広島支店	R4.8.6 R5.2.28	198848
広島県	廿日市市 一部		砂防計画	基準点測量 路線測量 現地測量(数値地形図作成)	3級 4級 500	2点 18点 0.31km	広島県西部建設事務所 助言 R4.10.7 G0170	株式会社広測コンサルタンツ	R4.10.7 R5.9.29	198890
広島県	呉市 一部		その他	基準点測量	3級	7点	広島県西部建設事務所呉支所 助言 R4.10.7 G0172	株式会社土木技術コンサルタンツ	R4.10.11 R5.2.28	198981
広島県	北広島町 一部		道路計画	基準点測量 水準測量	2級 3級	3点 3点	広島県西部建設事務所 安芸太田支所 助言 R4.10.7 G0174	株式会社セトウチ	R4.10.7 R5.2.7	199012
広島県	安芸太田町 一部		河川管理	基準点測量	3級	3点	中国地方整備局太田川河川事務所 助言 R4.10.14 G0181	西部技術コンサルタンツ株式会社	R4.10.10 R5.1.31	199304
広島県	大崎上島町 一部		道路計画	基準点測量 水準測量	3級 3級	4点 4点	広島県西部建設事務所 助言 R4.10.14 G0184	株式会社セトウチ	R4.10.14 R5.3.31	199323
広島県	北広島町 一部		道路計画	基準点測量	3級	4点	広島県西部建設事務所 助言 R4.10.14 G0187	株式会社セトウチ	R4.10.14 R5.2.28	199392
広島県	府中市 一部		砂防計画	基準点測量	3級	2点	広島県東部建設事務所 助言 R4.10.17 G0188	中電技術コンサルタンツ株式会社	R4.10.17 R5.2.28	199419
広島県	呉市 一部		その他	基準点測量	3級	4点	広島県西部建設事務所呉支所 助言 R4.10.28 G0201	株式会社セトウチ	R4.10.28 R5.2.28	199967
広島県	安芸高田市 一部		河川計画	基準点測量	2級	3点	広島県西部建設事務所 助言 R4.11.7 G0203	株式会社荒谷建設コンサルタンツ	R4.11.1 R4.12.27	200000
広島県	安芸高田市 一部		河川計画	基準点測量	2級	5点	広島県西部建設事務所 助言 R4.11.7 G0204	株式会社ヒロコン 広島支店	R4.11.1 R4.12.27	200002
広島県	世羅町 一部 鞆南町 一部 竹原市 一部 尾道市 一部 大竹市 一部 広島市 一部	三次市 一部 東広島市 一部 三原市 一部 大竹市 一部 府中町 一部	道路管理	MMS計測	500	228.4km	中国地方整備局中国技術事務所 助言 R4.11.7 G0207	株式会社バスコ 広島支店	R4.11.7 R5.2.28	200057
広島県	福山市 一部		基準点管理	基準点測量 基準点測量 基準点測量	2級 3級 3級	1点 1点 1点	広島県福山市 助言 R4.11.8 G0210	有限会社東和建設	R4.10.27 R5.3.17	200161
広島県	福山市 一部		基準点管理	基準点測量 基準点測量	3級 3級	1点 1点	広島県福山市 助言 R4.11.8 G0212	ダイホーコンサルタンツ株式会社	R4.11.8 R5.3.17	200189
広島県	広島市 一部		河川管理	水準測量	3級	1点	中国地方整備局太田川河川事務所 助言 R4.11.8 G0214	中国開発調査株式会社	R4.11.2 R4.12.20	200288
広島県	廿日市市 一部		下水道計画	基準点測量	3級	2点	広島県廿日市市 助言 R4.11.11 G0215	株式会社ゴエイ	R4.11.21 R5.3.22	200320
広島県	福山市 全域		道路台帳	数値撮影(デジタル) 数値図化	1000 1000	10.18km 10.18km	広島県福山市 助言 R4.11.18 G0217	国際航業株式会社 広島支店	R4.11.15 R5.3.24	200505
広島県	広島市 一部		道路計画	水準測量	1級	3点	広島高速道路公社 助言 R4.11.21 G0219	応用地質株式会社 広島営業所	R4.11.17 R5.11.6	200621
広島県	広島市 一部		基準点管理	基準点測量	2級	1点	広島県広島港湾振興事務所 助言 R4.11.24 G0222	復建調査設計株式会社	R4.12.1 R4.12.27	200695
広島県	呉市 一部		その他	基準点測量 基準点測量 基準点測量	3級 4級 4級	2点 2点 6点	広島県西部建設事務所呉支所 助言 R4.11.24 G0226	ウムヴェル株式会社	R4.11.24 R5.2.28	200743
広島県	呉市 一部		その他	基準点測量 基準点測量 基準点測量	3級 4級 4級	2点 2点 6点	広島県西部建設事務所呉支所 助言 R4.11.24 G0227	ウムヴェル株式会社	R4.11.24 R5.2.28	200745
広島県	呉市 一部		その他	基準点測量 基準点測量 基準点測量	3級 4級 4級	2点 2点 6点	広島県西部建設事務所呉支所 助言 R4.11.28 G0231	ウムヴェル株式会社	R4.11.28 R5.2.28	200833
広島県	東広島市 一部		道路管理	基準点測量	3級	4点	広島県西部建設事務所東広島支所 助言 R4.12.6 G0237	株式会社ヒロコン	R4.11.14 R4.12.27	200977
広島県	三原市 一部 世羅町 一部		道路計画	数値撮影(デジタル) 数値図化	1000 1000	55km <sup>2</sup> 6km <sup>2</sup>	広島県 助言 R4.12.9 G0239	株式会社 荒谷建設コンサルタンツ	R4.11.18 R5.3.31	201120
広島県	福山市 一部		砂防計画	基準点測量	3級	1点	広島県東部建設事務所 助言 R4.12.15 G0246	広建コンサルタンツ株式会社	R4.12.15 R5.3.20	201423
広島県	広島市 一部		土地区画整理	基準点測量 基準点測量	3級 4級	5点 35点	広島市大塚中央土地区画整理組合 助言 R5.3.6 G0247	株式会社プランニングオフィス	R5.3.6 R5.4.30	201537
広島県	東広島市 一部		ほ場整備	基準点測量 基準点測量 基準点測量	2級 3級 4級	10点 9点 167点	広島県西部農林水産事務所東広島農林事務所 助言 R4.12.22 G0250	広島県土地改良事業団体連合会	R4.12.22 R6.3.31	201598
広島県	広島市 一部 東広島市 一部		道路計画	航空レーザ測量	500	10.42km <sup>2</sup>	中国地方整備局広島国道事務所 助言 R5.1.6 G0256	株式会社ウエスコ	R5.1.6 R5.9.29	201766
広島県	大竹市 一部		道路計画	基準点測量	3級	3点	広島県大竹市 助言 R5.1.6 G0257	日本工営都市空間株式会社	R5.1.6 R5.3.10	201777
広島県	安芸太田町 一部		道路管理	MMS計測	500	18.5km	広島県 助言 R5.1.30 G0270	株式会社バスコ 広島支店	R4.9.26 R5.3.31	202100
広島県	坂町 一部		道路計画	基準点測量	2級	2点	中国地方整備局広島国道事務所 助言 R5.2.17 G0274	中電技術コンサルタンツ株式会社	R5.2.13 R5.3.31	202384
広島県	廿日市市 一部		基準点管理	基準点測量	3級	1点	広島県廿日市市 助言 R5.3.20 G0280	株式会社安芸建設コンサルタンツ	R5.3.20 R5.5.30	202722
広島県	庄原市 一部		砂防計画	航空レーザ測量 数値撮影(デジタル)	500 500	417.48km <sup>2</sup> 417.48km <sup>2</sup>	広島県 助言 R5.3.16 G0281	国際航業株式会社	R5.3.14 R5.7.14	202748
広島県	庄原市 一部		道路計画	基準点測量	3級	8点	広島県北部建設事務所 助言 R5.3.30 G0284	復建調査設計株式会社	R5.3.27 R5.6.30	202885
広島県	庄原市 一部		道路計画	UAVレーザ測量	500	0.5km <sup>2</sup>	広島県北部建設事務所 助言 R5.3.30 G0285	復建調査設計株式会社	R5.3.27 R5.6.30	202898
山口県	下関市 一部		その他	基準点測量 基準点測量 基準点測量	3級 4級 4級	5点 476点 18km	法務省山口地方法務局 助言 R4.4.20 G0010	あおぞら土地家屋調査士法人	R4.4.20 R4.12.28	194336
山口県	防府市 一部		道路計画	数値撮影(デジタル) 数値図化	1000 1000	1.69km <sup>2</sup>	中国地方整備局山口河川国道事務所 助言 R4.6.13 G0041	復建調査設計株式会社	R4.6.13 R5.2.28	195233
山口県	柳井市 一部		ほ場整備	基準点測量	3級	12点	農林水産省中国四国農政局南周防農地整備事業所 助言 R4.7.5 G0055	山口県土地改良事業団体連合会	R4.7.6 R5.2.28	195839
山口県	光市 一部 岩国市 一部	周南市 一部	河川管理	航空レーザ測深	1000	3.7km <sup>2</sup>	山口県周南市土木建築事務所 助言 R4.7.7 G0063	株式会社バスコ 山口支店	R4.6.9 R5.3.31	195970
山口県	周防大島町 一部		都市計画	数値図化	2500	138.09km <sup>2</sup>	山口県周防大島町 助言 R4.7.8 G0065	株式会社バスコ 山口支店	R4.6.30 R5.3.17	196007
山口県	防府市 全域		固定資産	数値撮影(デジタル) 同時調整 写真地図作成(デジタルオルソ)	1000 1000 1000	189.37km <sup>2</sup> 189.37km <sup>2</sup> 189.37km <sup>2</sup>	山口県防府市 助言 R4.7.12 G0068	株式会社バスコ 山口支店	R4.7.6 R5.3.10	196075
山口県	山口市 一部		その他	基準点測量 基準点測量 基準点測量	3級 4級 4級	1点 5点 476点	山口県山口市農林水産事務所 助言 R4.7.12 G0069	株式会社チェリーコンサルタツ	R4.7.12 R5.3.17	196093
山口県	柳井市 一部		ほ場整備	基準点測量	3級	3点	農林水産省中国四国農政局南周防農地整備事業所 助言 R4.7.19 G0077	山口県土地改良事業団体連合会	R4.7.25 R5.2.28	196326
山口県	萩市 一部		都市計画	数値撮影(デジタル) 写真地図作成(デジタルオルソ) 数値図化	1000 1000 2500 10000	59.22km <sup>2</sup> 59.22km <sup>2</sup> 28.77km <sup>2</sup> 59.22km <sup>2</sup>	山口県萩市 助言 R4.7.26 G0079	朝日航洋株式会社 山口支店	R4.7.26 R5.2.28	196548

都道府県名	測量地域	測量目的	測量種別	縮尺・等級	事業量	測量計画機関(助言番号)	測量作業機関	実施時期	ID
山口県	阿武町 一部	ほ場整備	基準点測量 水準測量(GNSS)	2級 3級	5点 1点	山口県阿武町 助言 R4.8.4 G0089	山口県土地改良事業団体 連合会	R4.8.4 R5.2.28	196927
山口県	山陽小野田市 一部	都市計画	数値撮影(デジタル) 修正測量 写真地図作成(デジタルオルソ)	地上画素寸法25cm	64.69km <sup>2</sup> 64.69km <sup>2</sup> 2500	山口県山陽小野田市 助言 R4.8.10 G0091	中日本航空株式会社	R4.8.3 R6.3.31	197045
山口県	下関市 一部	道路台帳	MMS計測 数値図化	1000 1000	2.474km 1.13km	山口県下関市 助言 R4.8.22 G0106	株式会社バスコ 山口支 店	R4.8.22 R5.3.24	197433
山口県	山口市 一部 美祿市 一部	森林計画	航空レーザ測量	500	108.02km <sup>2</sup>	山口県 助言 R4.9.2 G0128	株式会社バスコ 山口支 店	R4.8.10 R5.2.28	197863
山口県	岩国市 一部	森林計画	航空レーザ測量	500	1.9558km <sup>2</sup>	山口県岩国市 助言 R4.9.13 G0134	アジア航測株式会社	R4.9.2 R4.11.30	198082
山口県	柳井市 一部	ほ場整備	基準点測量	3級	6点	農林水産省中国四国農政局南周 防農地整備事業所 助言 R4.10.12 G0171	山口県土地改良事業団体 連合会	R4.10.3 R5.2.28	198974
山口県	山口市 全域	固定資産	数値撮影(デジタル) 写真地図作成(デジタルオルソ)	1000 1000	1023.23km <sup>2</sup> 1023.23km <sup>2</sup>	山口県山口市 助言 R4.10.7 G0177	朝日航洋株式会社 山口 支店	R4.10.7 R5.3.31	199193
山口県	防府市 一部	道路台帳	MMS計測 数値図化	500 500	9.5km 2.58km	山口県防府市 助言 R4.10.14 G0179	株式会社バスコ 防府營 業所	R4.10.14 R5.3.15	199247
山口県	美祿市 全域	都市計画	数値撮影(デジタル) 写真地図作成(デジタルオルソ)	1000 1000	472.64km <sup>2</sup> 472.64km <sup>2</sup>	山口県美祿市 助言 R4.10.19 G0191	株式会社バスコ 山口支 店	R4.10.19 R5.3.27	199548
山口県	光市 全域	固定資産	数値撮影(デジタル) 写真地図作成(デジタルオルソ)	1000 1000	92.13km <sup>2</sup> 92.13km <sup>2</sup>	山口県光市 助言 R4.10.28 G0195	アジア航測株式会社 山 口営業所	R4.7.4 R5.3.31	199774
山口県	下松市 一部	都市計画	基準点測量	4級	197点	法務省山口地方務局 助言 R4.10.28 G0200	有限会社ツル	R4.11.1 R5.2.28	199950
山口県	萩市 一部	ほ場整備	基準点測量	2級	9点	山口県萩農林水産事務所 助言 R4.11.8 G0213	山口県土地改良事業団体 連合会	R4.11.15 R5.3.29	200233
山口県	周南市 一部	道路台帳	数値図化	500	1.4km	山口県周南市 助言 R4.11.24 G0218	株式会社バスコ 山口支 店	R4.11.24 R5.2.28	200577
山口県	山陽小野田市 全域	道路計画	MMS計測	500	22.4km	山口県山陽小野田市 助言 R4.12.12 G0244	株式会社バスコ 山口支 店	R4.12.12 R5.3.10	201318
山口県	周南市 一部	ほ場整備	基準点測量	2級	1点	山口県周南農林水産事務所 助言 R4.12.27 G0251	山口県土地改良事業団体 連合会	R5.1.4 R5.3.31	201685
山口県	萩市 一部	ほ場整備	基準点測量	2級	8点	山口県萩市 助言 R5.1.5 G0254	山口県土地改良事業団体 連合会	R5.1.5 R5.2.28	201743
山口県	山口市 一部	ほ場整備	基準点測量 基準点測量	2級 3級	9点 14点	山口県山口市 助言 R5.1.11 G0258	山口県土地改良事業団体 連合会	R5.1.11 R5.3.17	201799
山口県	防府市 一部	基準点管理	基準点測量 基準点測量 水準測量 水準測量	2級 3級 2級 3級	1点 2点 1点 2点	中国地方整備局山口河川国道事 務所 助言 R5.1.18 G0262	サンヨーコンサルtant株 式会社	R5.1.18 R5.3.31	201879
山口県	平生町 一部	基準点管理	基準点測量	2級	1点	山口県平生町 助言 R5.1.20 G0264	株式会社上智	R5.1.20 R5.3.31	201911

四国地方

都道府県名	測量地域	測量目的	測量種別	縮尺・等級	事業量	測量計画機関(助言番号)	測量作業機関	実施時期	ID
徳島県	美馬市 全域	固定資産	数値撮影(デジタル) 写真地図作成(デジタルオルソ)	地上画素寸法15cm 1000	367.14km <sup>2</sup> 367.14km <sup>2</sup>	徳島県美馬市 助言 R4.4.11 H0007	朝日航洋株式会社	R4.5.9 R4.10.31	194216
徳島県	吉野川市 全域	固定資産	数値撮影(デジタル) 写真地図作成(デジタルオルソ)	地上画素寸法12cm 1000	144.14km <sup>2</sup> 144.14km <sup>2</sup>	徳島県吉野川市 助言 R4.4.19 H0011	株式会社バスコ	R4.4.14 R5.3.31	194319
徳島県	小松島市 一部	土地改良	路線測量		0.2km	徳島県東部農林水産局 助言 R4.4.21 H0015	有限会社国土測量設計事務所	R4.4.28 R4.8.31	194380
徳島県	小松島市 一部	土地改良	用地測量		0.003km <sup>2</sup>	徳島県東部農林水産局 助言 R4.4.21 H0016	有限会社国土測量設計事務所	R4.4.28 R4.8.31	194381
徳島県	海陽町 一部	その他	基準点測量	3級	3点	徳島県南部総合県民局 助言 R4.4.27 H0018	阿南測量設計株式会社	R4.4.27 R4.8.19	194463
徳島県	佐那河内村 一部	その他	基準点測量 現地測量(数値地形図作成)	3級 250 4級	2点 0.002km <sup>2</sup> 4点	徳島県東部農林水産局 助言 R4.5.12 H0023	株式会社 共同測量設計	R4.5.20 R4.10.31	194599
徳島県	上勝町 一部	道路計画	基準点測量	4級	7点	徳島県東部農林水産局 助言 R4.5.12 H0027	四国建設コンサルタント株式会社	R4.5.16 R4.6.16	194688
徳島県	阿南市 一部	河川管理	基準点測量 水準測量	3級 3級	1点 1点	徳島県南部総合県民局 助言 R4.5.18 H0030	株式会社中央設計	R4.5.18 R4.7.28	194773
徳島県	阿南市 一部	道路計画	基準点測量	4級	12点	徳島県南部総合県民局 助言 R4.6.8 H0045	株式会社昭和コンサルタント	R4.6.8 R4.9.12	195185
徳島県	三好市 一部 東みよし町 一部	その他	基準点測量 基準点測量	3級 4級	4点 4点	徳島県西部総合県民局 助言 R4.6.13 H0053	株式会社エイト日本技術開発	R4.6.10 R5.2.28	195282
徳島県	阿南市 一部	都市計画	修正測量	2500	11.8km <sup>2</sup>	徳島県阿南市 助言 R4.6.23 H0058	株式会社A・F・C	R4.6.10 R4.11.30	195461
徳島県	上板町 一部	河川計画	用地測量		0.009km <sup>2</sup>	徳島県東部農林水産局 助言 R4.6.17 H0060	有限会社 藤川測量設計事務所	R4.6.15 R4.10.14	195481
徳島県	阿南市 一部	土地改良	基準点測量 基準点測量 水準測量	3級 4級 3級	4点 15点 2.43km	徳島県南部総合県民局 助言 R4.6.24 H0067	株式会社環境防災	R4.5.28 R4.11.23	195661
徳島県	阿南市 一部	土地改良	基準点測量 基準点測量 水準測量	3級 4級 3級	8点 23点 9.1km	徳島県南部総合県民局 助言 R4.6.27 H0068	株式会社中央設計	R4.5.28 R5.1.12	195663
徳島県	阿南市 一部	土地改良	基準点測量 基準点測量	3級 4級	3点 16点	徳島県南部総合県民局 助言 R4.6.24 H0069	剛測量設計株式会社	R4.5.28 R4.12.3	195676
徳島県	阿波市 一部 吉野川市 一部	土地改良	基準点測量 基準点測量	3級 4級	4点 6点	徳島県東部農林水産局 助言 R4.6.27 H0075	株式会社松本コンサルタント	R4.6.27 R4.7.29	195717
徳島県	阿南市 一部	土地改良	現地測量(数値地形図作成)	500	0.029km <sup>2</sup> 0.73km	徳島県南部総合県民局 助言 R4.7.5 H0081	株式会社環境防災	R4.5.28 R4.11.23	195796
徳島県	阿南市 一部	土地改良	基準点測量 水準測量	3級 3級	3点 0.54km	徳島県南部総合県民局 助言 R4.7.5 H0089	株式会社ファルコン	R4.5.28 R4.11.13	195945
徳島県	阿南市 一部	土地改良	基準点測量 現地測量(数値地形図作成)	4級 500	2点 0.009km <sup>2</sup> 0.99km	徳島県南部総合県民局 助言 R4.7.6 H0087	株式会社 阿北測量設計	R4.6.27 R4.11.23	195974
徳島県	阿南市 一部	土地改良	現地測量(数値地形図作成)	500	0.061km <sup>2</sup> 1.514km	徳島県南部総合県民局 助言 R4.7.7 H0089	株式会社中央設計	R4.5.28 R5.1.12	195993
徳島県	阿南市 一部	土地改良	基準点測量 現地測量(数値地形図作成)	4級 500	8点 0.024km <sup>2</sup> 0.59km	徳島県南部総合県民局 助言 R4.7.7 H0094	株式会社ファルコン	R4.5.28 R4.11.13	196006
徳島県	勝浦町 一部	土地改良	基準点測量 基準点測量 現地測量(数値地形図作成)	3級 4級 200	1点 3点 0.002km <sup>2</sup>	徳島県東部農林水産局 助言 R4.7.7 H0095	光設計株式会社	R4.7.7 R5.5.30	196048
徳島県	徳島市 一部	その他	基準点測量	4級	415点	法務省徳島地方務局 助言 R4.7.13 H0099	西測量登記事務所	R4.7.19 R5.2.28	196214
徳島県	三好市 一部 四国中央市 一部 本山町 一部	河川管理	航空レーザ測深	1000	11km <sup>2</sup>	四国地方整備局吉野川ダム統合管理事務所 助言 R4.7.28 H0112	株式会社バスコ	R4.7.15 R5.2.28	196640
徳島県	高知県 石井町 一部 上板町 一部	土地改良	基準点測量 基準点測量 現地測量(数値地形図作成)	3級 4級 500	6点 6点 0.01km <sup>2</sup>	徳島県東部農林水産局 助言 R4.8.1 H0120	株式会社エス・ビー・シー	R4.8.1 R5.3.10	196801
徳島県	徳島市 一部 小松島市 一部	土地改良	基準点測量 基準点測量 現地測量(数値地形図作成)	3級 4級 500	7点 5点 0.004km <sup>2</sup>	徳島県東部農林水産局 助言 R4.8.1 H0121	ニタコンサルタント株式会社	R4.6.1 R5.3.10	196803
徳島県	徳島市 一部	その他	基準点測量	3級	2点	徳島県東部農林水産局 助言 R4.8.2 H0127	四国建設コンサルタント株式会社	R4.8.1 R5.1.30	196931
徳島県	鳴門市 一部	土地改良	基準点測量 基準点測量 現地測量(数値地形図作成)	3級 4級 500	4点 4点 0.002km <sup>2</sup>	徳島県東部農林水産局 助言 R4.8.4 H0130	株式会社フジ建設コンサルタント	R4.8.4 R5.3.10	197024
徳島県	阿波市 全域	固定資産	数値撮影(デジタル) 写真地図作成(デジタルオルソ)	地上画素寸法12cm 1000	191.11km <sup>2</sup> 191.11km <sup>2</sup>	徳島県阿波市 助言 R4.8.25 H0140	国際航業株式会社	R4.9.1 R5.3.15	197504
徳島県	つるぎ町 一部 東みよし町 一部	河川計画	基準点測量	3級	2点	四国地方整備局徳島河川国道事務所 助言 R4.8.24 H0141	阿波測建株式会社	R4.8.29 R4.12.28	197583
徳島県	阿南市 一部	土地改良	用地測量		0.035km <sup>2</sup>	徳島県南部総合県民局 助言 R4.9.6 H0157	ニタコンサルタント株式会社	R4.9.5 R5.3.5	198124
徳島県	阿南市 一部	道路計画	基準点測量	3級	4点	徳島県南部総合県民局 助言 R4.9.6 H0158	株式会社和コンサルタント	R4.9.6 R4.10.12	198134
徳島県	阿南市 一部	土地改良	現地測量(数値地形図作成)	500	0.037km <sup>2</sup> 0.037km <sup>2</sup>	徳島県南部総合県民局 助言 R4.9.9 H0159	剛測量設計株式会社	R4.5.28 R4.12.3	198182
徳島県	吉野川市 一部	その他	基準点測量 基準点測量	3級 4級	2点 0.037km <sup>2</sup>	徳島県東部農林水産局 助言 R4.9.13 H0161	株式会社チェリーコンサルタント	R4.9.1 R5.3.10	198235
徳島県	阿南市 一部	その他	基準点測量	2級	4点	農林水産省中国四国農政局那賀川農地防災事業所 助言 R4.9.12 H0162	日化エンジニアリング株式会社	R4.9.20 R4.12.23	198239
徳島県	阿南市 一部	道路計画	基準点測量	3級	3点	徳島県南部総合県民局 助言 R4.9.13 H0167	株式会社 共同測量設計	R4.9.20 R4.12.19	198334
徳島県	徳島市 一部	道路管理	基準点測量	2級	3点	西日本高速道路株式会社四国支社徳島工務事務所 助言 R4.9.16 H0169	株式会社陸地測量設計	R4.8.4 R5.5.30	198490
徳島県	佐那河内村 一部	河川計画	水準測量	3級	1点	徳島県東部農林水産局 助言 R4.10.6 H0187	株式会社フジ建設コンサルタント	R4.8.1 R5.1.23	199204
徳島県	板野町 全域	固定資産	数値撮影(デジタル) 写真地図作成(デジタルオルソ)	地上画素寸法10.5cm 1000	36.22km <sup>2</sup> 36.22km <sup>2</sup>	徳島県板野町 助言 R4.10.11 H0190	アジア航測株式会社	R4.8.22 R5.3.31	199273
徳島県	阿南市 一部	土地改良	用地測量		0.023km <sup>2</sup>	徳島県南部総合県民局 助言 R4.10.14 H0193	株式会社エス・ビー・シー	R4.10.7 R5.1.4	199383
徳島県	阿南市 一部	土地改良	用地測量		0.008km <sup>2</sup>	徳島県南部総合県民局 助言 R4.10.14 H0194	株式会社松本コンサルタント	R4.10.7 R5.1.4	199385
徳島県	阿南市 一部	土地改良	用地測量		0.009km <sup>2</sup>	徳島県南部総合県民局 助言 R4.10.14 H0195	株式会社総合設計	R4.10.7 R4.12.25	199386
徳島県	美馬市 一部	ほ場整備	基準点測量 基準点測量	2級 4級	3点 5点	徳島県西部総合県民局 助言 R4.10.14 H0197	徳島県土地改良事業団体連合会	R4.10.20 R5.3.10	199400
徳島県	北島町 全域	固定資産	数値撮影(デジタル) 写真地図作成(デジタルオルソ)	地上画素寸法10.5cm 1000	8.74km <sup>2</sup> 8.74km <sup>2</sup>	徳島県北島町 助言 R4.10.14 H0198	アジア航測株式会社	R4.9.6 R5.3.27	199406
徳島県	つるぎ町 一部 美馬市 一部	森林計画	航空レーザ測量	500	70km <sup>2</sup>	徳島県 助言 R4.10.18 H0199	アジア航測株式会社	R4.5.14 R5.3.25	199478
徳島県	阿南市 一部	土地改良	基準点測量	4級	4点	徳島県南部総合県民局 助言 R4.10.20 H0202	株式会社 横山測量	R4.8.20 R4.12.7	199665
徳島県	阿南市 一部	ほ場整備	基準点測量 基準点測量	2級 4級	6点 68点	徳島県南部総合県民局 助言 R4.10.31 H0221	阿波測建株式会社	R4.9.3 R5.1.20	200033
徳島県	美波町 全域 牟岐町 全域	固定資産	数値撮影(デジタル) 写真地図作成(デジタルオルソ)	地上画素寸法12cm 1000	197.36km <sup>2</sup> 197.36km <sup>2</sup>	徳島県美波町 助言 R4.11.8 H0226	朝日航洋株式会社	R4.11.4 R5.3.31	200289
徳島県	勝浦町 一部	土地改良	基準点測量 現地測量(数値地形図作成)	3級 250	4点 0.003km <sup>2</sup>	徳島県東部農林水産局 助言 R4.11.9 H0227	株式会社コクフ	R4.11.9 R5.2.28	200315
徳島県	阿南市 一部	農道計画	基準点測量 基準点測量	3級 4級	1点 6点	徳島県南部総合県民局 助言 R4.11.10 H0230	株式会社総合設計	R4.9.17 R5.1.24	200365
徳島県	阿南市 全域	固定資産	数値撮影(デジタル) 数値撮影(デジタル) 写真地図作成(デジタルオルソ) 写真地図作成(デジタルオルソ)	地上画素寸法10cm 1000 地上画素寸法18cm 2500	66.69km <sup>2</sup> 197.36km <sup>2</sup> 66.69km <sup>2</sup> 212.56km <sup>2</sup>	徳島県阿南市 助言 R4.11.15 H0234	アジア航測株式会社	R4.11.15 R5.3.31	200484
徳島県	阿南市 一部	河川管理	水準測量 水準測量(GNSS)	3級 3級	25.823km 2点	四国地方整備局那賀川河川事務所 助言 R4.11.16 H0238	阿南測量設計株式会社	R4.11.14 R5.1.31	200503
徳島県	三好市 一部 美馬市 一部	土地改良	基準点測量	3級	12点	農林水産省中国四国農政局吉野川北岸二期農業水利事業所 助言 R4.11.16 H0239	NTCコンサルタンツ株式会社	R4.11.16 R5.3.6	200514
徳島県	佐那河内村 全域	総合計画	数値撮影(デジタル) 写真地図作成(デジタルオルソ)	地上画素寸法12cm 1000	42.281km <sup>2</sup> 42.281km <sup>2</sup>	徳島県佐那河内村 助言 R4.11.16 H0240	国際航業株式会社	R4.11.16 R5.3.15	200522

都道府県名	測量地域	測量目的	測量種別	縮尺・等級	事象量	測量計画機関(助言番号)	測量作業機関	実施時期	ID
徳島県	海陽町 一部	海岸保全	基準点測量 路線測量	4級	2点 0.14km	徳島県南部総合県民局 助言 R4.11.17 H0244	株式会社総合設計	R4.9.17 R5.1.24	200582
徳島県	阿波市 一部	土地改良	基準点測量 水準測量	3級 3級	3点 3.8km	農林水産省中国四国農政局吉野川北岸二期農業水利事業所 助言 R4.11.17 H0245	株式会社ジルコ	R4.11.17 R5.2.15	200601
徳島県	石井町 全域	固定資産	数値撮影(デジタル) 写真地図作成(デジタルオルソ)	地上画素寸法12cm 1000	28.85km <sup>2</sup> 28.85km <sup>2</sup>	徳島県石井町 助言 R4.11.22 H0246	朝日航洋株式会社	R4.11.20 R5.3.3	200658
徳島県	阿南市 一部	その他	基準点測量	3級	2点	徳島県南部総合県民局 助言 R4.11.24 H0249	株式会社 横山測量	R4.10.22 R5.3.25	200735
徳島県	吉野川市 一部	土地改良	基準点測量 基準点測量	4級 4級	2点 3点	徳島県東部農林水産局 助言 R4.11.24 H0250	株式会社松本コンサルタン	R4.10.5 R5.3.10	200778
徳島県	東みよし町 一部	その他	基準点測量	2級	2点	徳島県西部総合県民局 助言 R4.11.30 H0254	徳島県土地改良事業団体 連合会	R4.11.30 R5.2.28	200927
徳島県	東みよし町 一部	その他	基準点測量	2級	2点	徳島県西部総合県民局 助言 R4.11.30 H0255	徳島県土地改良事業団体 連合会	R4.11.30 R5.3.10	200932
徳島県	阿波市 一部	土地改良	基準点測量	2級	2点	徳島県東部農林水産局 助言 R4.11.30 H0258	徳島県土地改良事業団体 連合会	R4.11.28 R5.3.10	200954
徳島県	石井町 一部	その他	基準点測量	3級	2点	徳島県東部県土整備局 助言 R4.12.6 H0259	新弘測量設計株式会社	R4.10.22 R5.2.18	200994
徳島県	阿南市 一部	ほ場整備	水準測量 数値図化(同時調整含む)	3級 1000	6.42km 0.73km <sup>2</sup>	徳島県南部総合県民局 助言 R4.12.12 H0262	写測エンジニアリング株式	R4.9.17 R5.2.23	201220
徳島県	三好市 一部	その他	基準点測量	3級	3点	徳島県西部総合県民局 助言 R5.1.11 H0289	株式会社エイト日本技術 開業	R5.1.10 R5.10.23	201831
徳島県	那賀町 一部	その他	基準点測量	3級	4点	徳島県南部総合県民局 助言 R5.2.9 H0304	ニータンコンサルタント株式	R5.2.2 R5.3.24	202197
徳島県	鳴門市 一部	土地改良	基準点測量	2級	2点	農林水産省中国四国農政局四国東部農地防災事務所 助言 R5.2.2 H0305	株式会社カイハツ	R5.2.2 R5.9.24	202201
徳島県	神山町 一部	その他	基準点測量	2級	2点	徳島県東部県土整備局 助言 R5.2.8 H0307	有限会社系田川設計	R5.2.10 R5.3.22	202303
徳島県	美馬市 一部	ほ場整備	基準点測量	4級	29点	徳島県西部総合県民局 助言 R5.2.16 H0312	徳島県土地改良事業団体 連合会	R5.2.13 R5.8.11	202383
徳島県	那賀町 一部	その他	基準点測量	3級	2点	徳島県南部総合県民局 助言 R5.2.20 H0316	徳島県土地改良事業団体 連合会	R5.2.20 R5.3.31	202442
徳島県	牟岐町 一部	その他	基準点測量 路線測量	4級	3点 0.06km	徳島県南部総合県民局 助言 R5.3.2 H0318	株式会社 横山測量	R4.11.12 R5.3.24	202570
徳島県	那賀町 一部	その他	基準点測量 路線測量	4級	2点 0.06km	徳島県南部総合県民局 助言 R5.3.2 H0319	株式会社総合設計	R4.11.12 R5.3.24	202571
徳島県	那賀町 一部	その他	基準点測量 路線測量	4級	3点 0.06km	徳島県南部総合県民局 助言 R5.3.2 H0320	株式会社 横山測量	R4.11.12 R5.3.24	202572
徳島県	小松島市 一部	土地改良	基準点測量 基準点測量 水準測量 水準測量	3級 4級 3級 3級	5点 22点 2.4km 3.7km	徳島県東部農林水産局 助言 R5.3.27 H0332	株式会社松本コンサルタ	R5.7.7 R5.7.31	202826
徳島県	坂野町 全域	都市計画	修正測量	2500	36.22km <sup>2</sup>	徳島県坂野町 助言 R5.3.29 H0339	アジア航測株式会社	R4.5.24 R5.3.24	202876
香川県	綾川町 一部	土地改良	基準点測量 基準点測量 現地測量(数値地形図作成)	3級 4級 500	14点 12点 0.0431km <sup>2</sup>	香川県中讃土地改良事務所 助言 R4.5.9 H0022	株式会社チェリーコンサル	R4.3.3 R4.9.30	194576
香川県	綾川町 一部	土地改良	基準点測量 基準点測量 現地測量(数値地形図作成)	3級 4級 500	14点 17点 0.0583km <sup>2</sup>	香川県中讃土地改良事務所 助言 R4.5.13 H0029	株式会社エース設計コン	R4.3.3 R4.9.30	194732
香川県	三豊市 一部	土地改良	路線測量 用地測量		0.114km 0.0004km <sup>2</sup>	香川県西讃土地改良事務所 助言 R4.6.2 H0041	株式会社環境デザイン	R4.6.2 R4.11.4	195064
香川県	三豊市 一部	土地改良	基準点測量 基準点測量 現地測量(数値地形図作成)	3級 4級 500	15点 23点 0.04km <sup>2</sup>	香川県西讃土地改良事務所 助言 R4.6.8 H0044	共同設計株式会社	R4.6.9 R4.10.31	195134
香川県	三豊市 一部	土地改良	路線測量 用地測量		0.1km 0.0002km <sup>2</sup>	香川県西讃土地改良事務所 助言 R4.6.9 H0048	共同設計株式会社	R4.6.9 R5.2.6	195226
香川県	多度津町 全域 琴平町 全域 宇多津町 全域 三豊市 全域 観音寺市 全域 善通寺市 全域 丸亀市 全域 まんのう町 全域	固定資産	数値撮影(デジタル) 写真地図作成(デジタルオルソ)	地上画素寸法12cm 1000	727.7km <sup>2</sup> 727.7km <sup>2</sup>	香川県観音寺市 助言 R4.6.9 H0050	株式会社バスコ	R4.6.3 R5.3.6	195241
香川県	高松市 一部	ほ場整備	基準点測量	3級	3点	高松市西穂田土地改良区 助言 R4.6.9 H0051	香川県土地改良事業団体 連合会	R4.6.20 R4.9.30	195252
香川県	三豊市 一部	土地改良	基準点測量 基準点測量 現地測量(数値地形図作成)	3級 4級 500	3点 3点 0.005km <sup>2</sup>	香川県西讃土地改良事務所 助言 R4.6.22 H0061	株式会社環境デザイン	R4.6.23 R5.2.28	195490
香川県	丸亀市 一部 琴平町 一部	土地改良	水準測量	3級	8.5km	香川県中讃土地改良事務所 助言 R4.6.29 H0082	株式会社チェリーコンサル	R4.6.29 R4.10.28	195805
香川県	善通寺市 全域	道路管理	MMS計測	500	316km	香川県善通寺市 助言 R4.8.2 H0125	国際航業株式会社	R4.8.15 R5.3.3	196851
香川県	善通寺市 一部	土地改良	基準点測量 基準点測量 現地測量(数値地形図作成)	3級 4級 250	3点 8点 0.02km <sup>2</sup>	香川県中讃土地改良事務所 助言 R4.8.2 H0126	株式会社光洋設計	R4.7.26 R5.3.10	196924
香川県	坂出市 全域	都市計画	数値撮影(デジタル) 同時調整 修正測量 修正測量	地上画素寸法16cm 2500 10000 2500	92.49km <sup>2</sup> 92.49km <sup>2</sup> 92.49km <sup>2</sup> 92.49km <sup>2</sup>	香川県坂出市 助言 R4.8.19 H0138	国際航業株式会社	R4.8.22 R5.3.10	197450
香川県	丸亀市 全域	道路台帳	既成図数値化 数値図化	1000 1000	485.22km <sup>2</sup> 302.5km <sup>2</sup>	香川県丸亀市 助言 R4.8.29 H0146	国際航業株式会社	R4.8.29 R5.3.15	197606
香川県	東かがわ市 一部	道路計画	UAVレーザ測量		0.02km <sup>2</sup>	四国地方整備局香川河川国道事 務所 助言 R4.9.12 H0155	株式会社四電技術コンサル	R4.7.23 R4.12.20	198035
香川県	丸亀市 一部 まんのう町 一部	河川計画	基準点測量	4級	19点	四国地方整備局香川河川国道事 務所 助言 R4.9.30 H0180	株式会社四電技術コンサル	R3.12.17 R4.11.30	198900
香川県	まんのう町 一部	河川計画	基準点測量 路線測量	4級	19点 0.48km	四国地方整備局香川河川国道事 務所 助言 R4.9.30 H0181	四国建設コンサルタント株 式会社	R4.3.19 R4.11.30	198908
香川県	高松市 一部	その他	基準点測量	4級	134点	法務省高松法務局 助言 R4.10.5 H0184	株式会社セブン測量	R4.10.10 R4.12.31	199091
香川県	高松市 一部	その他	基準点測量 基準点測量	3級 4級	1点 104点	法務省高松法務局 助言 R4.10.5 H0185	株式会社セブン測量	R4.10.10 R4.12.31	199092
香川県	三豊市 一部	土地改良	路線測量		0.095km	香川県西讃土地改良事務所 助言 R4.10.19 H0200	共同設計株式会社	R4.10.17 R5.3.13	199576
香川県	観音寺市 一部	ほ場整備	基準点測量 基準点測量	3級 4級	12点 40点	香川県西讃土地改良事務所 助言 R4.10.25 H0209	株式会社環境デザイン	R4.10.28 R4.12.29	199753
香川県	三豊市 一部	土地改良	路線測量 用地測量		0.04km 0.0004km <sup>2</sup>	香川県西讃土地改良事務所 助言 R4.10.31 H0219	株式会社総合技建コンサル	R4.10.26 R5.3.22	200016
香川県	観音寺市 一部	土地改良	用地測量		0.002km <sup>2</sup>	香川県西讃土地改良事務所 助言 R4.11.10 H0231	株式会社 五星	R4.12.1 R5.2.28	200381
香川県	坂出市 全域	固定資産	数値撮影(デジタル) 写真地図作成(デジタルオルソ)	地上画素寸法12cm 1000	92.49km <sup>2</sup> 92.49km <sup>2</sup>	香川県坂出市 助言 R4.11.14 H0232	アジア航測株式会社	R4.4.10 R8.8.31	200420
香川県	まんのう町 一部	ほ場整備	基準点測量 基準点測量	3級 4級	4点 35点	香川県中讃土地改良事務所 助言 R4.11.15 H0233	株式会社チェリーコンサル	R4.11.15 R5.3.22	200463
香川県	三豊市 一部	土地改良	路線測量		0.327km	香川県西讃土地改良事務所 助言 R4.11.15 H0235	共同設計株式会社	R4.11.14 R5.3.18	200492
香川県	高松市 一部	港湾計画	UAVレーザ測量	100mm	0.09km <sup>2</sup>	四国地方整備局高松港湾・空港 整備事務所 助言 R4.11.17 H0242	株式会社セトウチ	R4.11.17 R5.2.10	200536
香川県	観音寺市 一部	ほ場整備	基準点測量	3級	3点	浜野町土地改良区 助言 R4.11.17 H0243	香川県土地改良事業団体 連合会	R4.11.28 R5.2.28	200579
香川県	まんのう町 一部	河川計画	基準点測量 路線測量	4級	6点 0.36km	四国地方整備局香川河川国道事 務所 助言 R4.11.24 H0247	四国建設コンサルタント株 式会社	R4.12.5 R5.6.30	200713
香川県	さぬき市 一部	ほ場整備	基準点測量	3級	4点	さぬき市土地改良区 助言 R4.12.14 H0266	香川県土地改良事業団体 連合会	R4.12.20 R5.3.14	201384
香川県	高松市 全域	都市計画	修正測量	2500	375.54km <sup>2</sup>	香川県高松市 助言 R4.12.14 H0267	アジア航測株式会社	R4.9.14 R5.3.20	201422
香川県	まんのう町 一部	河川計画	基準点測量 路線測量	4級	14点 0.76km	四国地方整備局香川河川国道事 務所 助言 R4.12.19 H0270	四国建設コンサルタント株 式会社	R4.12.19 R5.3.31	201528
香川県	高松市 全域	その他	既成図数値化	1000	2388.3km	香川県高松市 助言 R5.1.23 H0294	アジア航測株式会社 株式会社 日本インシーク 朝日航洋株式会社	R5.1.23 R5.3.31	201982



都道府県名	測量地域	測量目的	測量種別	縮尺・等級	事变量	測量計画機関(助言番号)	測量作業機関	実施時期	ID
香川県	高松市 全域 土庄町 全域 三木町 全域 綾川町 全域	さぬき市 全域 小豆島町 全域 直島町 全域 東かがわ市 全域	固定資産 数値撮影(デジタル) 写真地図作成(デジタルオルソ)	地上画素寸法11.8cm 1000	1056.63km <sup>2</sup> 1056.63km <sup>2</sup>	香川県高松市 助言 R5.1.25 H0296	アジア航測株式会社	R4.8.12 R5.3.17	202047
香川県	小豆島町 一部	土地改良	基準点測量 水準測量 現地測量(数値地形図作成) 路線測量 母地測量	4級 2級 250	59点 2.836km <sup>2</sup> 0.001km <sup>2</sup> 2.704km <sup>2</sup> 0.002km <sup>2</sup>	香川県小豆総合事務所 助言 R5.1.25 H0300	株式会社アース・プランニング	R4.7.22 R5.3.13	202058
香川県	丸亀市 一部	土地改良	基準点測量 基準点測量 現地測量(数値地形図作成)	3級 4級 500	1点 4点 0.02km <sup>2</sup>	香川県中讃土地改良事務所 助言 R5.3.14 H0321	株式会社光洋設計	R5.2.15 R5.9.28	202633
香川県	観音寺市 一部	道路計画	基準点測量	4級	27点	四国地方整備局香川河川国道事務所 助言 R5.3.14 H0326	株式会社ウエストコンサルタン	R4.2.14 R5.9.29	202734
香川県	三豊市 一部	道路台帳	基準点測量	道路基準点	7点	四国地方整備局香川河川国道事務所 助言 R5.3.14 H0328	株式会社四電技術コンサル	R5.4.1 R5.5.31	202746
香川県	まんのう町 一部	土地改良	基準点測量 基準点測量 現地測量(数値地形図作成)	3級 4級 500	16点 8点 0.02km <sup>2</sup>	香川県中讃土地改良事務所 助言 R5.3.17 H0330	株式会社総合技建コンサル	R5.2.1 R5.9.28	202781
香川県	丸亀市 一部	道路計画	基準点測量	4級	11点	四国地方整備局香川河川国道事務所 助言 R5.3.27 H0335	復建調査設計株式会社	H24.9.12 R5.9.29	202837
香川県	坂出市 一部	港湾計画	UAVレーザ測量 基準点測量	100mm 3級	0.3km <sup>2</sup> 2点	四国地方整備局高松港湾・空港整備事務所 助言 R5.3.27 H0338	復建調査設計株式会社	R5.3.27 R5.7.27	202860
愛媛県	松山市 一部	道路計画	数値図化	1000	1.62km <sup>2</sup>	四国地方整備局松山河川国道事務所 助言 R4.4.25 H0012	株式会社長大	R4.4.18 R4.6.30	194323
愛媛県	鬼北町 一部 宇和島市 一部	砂防計画	数値図化	2500	22.49km <sup>2</sup>	愛媛県南予地方局 助言 R4.5.16 H0025	株式会社バスコ	R4.5.6 R4.10.31	194609
愛媛県	大洲市 全域	固定資産	数値撮影(デジタル) 写真地図作成(デジタルオルソ) 数値図化 修正測量	地上画素寸法12cm 1000 2500 2500	432.2km <sup>2</sup> 432.2km <sup>2</sup> 15.09km <sup>2</sup> 27.86km <sup>2</sup>	愛媛県大洲市 助言 R4.5.24 H0031	株式会社アサキ	R4.5.17 R5.3.17	194846
愛媛県	砥部町 一部 伊予市 一部	砂防計画	数値図化 写真地図作成(デジタルオルソ)	2500 2500	11.48km <sup>2</sup> 11.48km <sup>2</sup>	愛媛県中予地方局 助言 R4.6.14 H0046	国際航業株式会社	R4.5.31 R4.9.30	195188
愛媛県	伊予市 全域	総合計画	数値撮影(デジタル) 写真地図作成(デジタルオルソ)	地上画素寸法12cm 1000	194.44km <sup>2</sup> 194.44km <sup>2</sup>	愛媛県伊予市 助言 R4.6.8 H0047	国際航業株式会社	R4.6.13 R5.1.30	195192
愛媛県	愛南町 一部	砂防計画	数値図化 写真地図作成(デジタルオルソ)	2500 2500	7.58km <sup>2</sup> 7.58km <sup>2</sup>	愛媛県南予地方局愛南土木事務所 助言 R4.6.20 H0052	国際航業株式会社	R4.6.7 R4.9.30	195278
愛媛県	内子町 一部 大洲市 一部	砂防計画	数値図化 数値撮影(デジタル)	2500 地上画素寸法15cm	27.83km <sup>2</sup> 1312.7km <sup>2</sup>	愛媛県南予地方局大洲土木事務所 助言 R4.6.21 H0056	アジア航測株式会社	R4.6.21 R4.12.20	195356
愛媛県	西予市 一部	砂防計画	数値図化 数値撮影(デジタル)	2500 地上画素寸法15cm	16.59km <sup>2</sup> 1298km <sup>2</sup>	愛媛県南予地方局 助言 R4.6.21 H0057	アジア航測株式会社	R4.6.21 R5.3.31	195387
愛媛県	四国中央市 一部	砂防計画	数値図化 写真地図作成(デジタルオルソ)	2500 2500	19.95km <sup>2</sup> 19.95km <sup>2</sup>	愛媛県東予地方局 助言 R4.6.24 H0065	株式会社ウエスコ	R4.4.6 R4.10.31	195559
愛媛県	砥部町 全域	固定資産	数値撮影(デジタル) 写真地図作成(デジタルオルソ)	地上画素寸法12cm 1000	101.59km <sup>2</sup> 101.59km <sup>2</sup>	愛媛県砥部町 助言 R4.6.24 H0070	国際航業株式会社	R4.7.1 R4.12.20	195683
愛媛県	東温市 一部	その他	基準点測量	3級	4点	愛媛県東温市 助言 R4.6.27 H0072	玉野総合コンサルタント株式会社	R4.6.27 R5.2.28	195703
愛媛県	東温市 一部	その他	基準点測量 基準点測量 地上レーザ測量(三次元点群) 地上レーザ測量 路線測量	3級 4級 500	3点 19点 0.17km <sup>2</sup> 0.17km <sup>2</sup> 0.16km <sup>2</sup>	四国地方整備局四国山地砂防事務所 助言 R4.6.29 H0077	株式会社親和技術コンサル	R4.4.11 R4.11.30	195759
愛媛県	東温市 一部	その他	基準点測量 基準点測量 地上レーザ測量(三次元点群) 地上レーザ測量 路線測量	3級 4級 500	6点 20点 0.157km <sup>2</sup> 0.157km <sup>2</sup> 0.14km <sup>2</sup>	四国地方整備局四国山地砂防事務所 助言 R4.6.29 H0078	株式会社親和技術コンサル	R4.3.11 R4.11.30	195763
愛媛県	新居浜市 一部 西条市 一部	砂防計画	数値図化 写真地図作成(デジタルオルソ)	2500 2500	14.99km <sup>2</sup> 14.99km <sup>2</sup>	愛媛県東予地方局 助言 R4.7.1 H0079	株式会社ウエスコ	R4.4.7 R4.10.31	195767
愛媛県	東温市 一部 松山市 一部	砂防計画	数値図化 写真地図作成(デジタルオルソ)	2500 2500	24.36km <sup>2</sup> 24.36km <sup>2</sup>	愛媛県中予地方局 助言 R4.7.4 H0080	国際航業株式会社	R4.7.1 R4.9.30	195775
愛媛県	久万高原町 一部	砂防計画	数値図化 写真地図作成(デジタルオルソ)	2500 2500	12.34km <sup>2</sup> 12.34km <sup>2</sup>	愛媛県中予地方局久万高原土木事務所 助言 R4.7.7 H0084	株式会社ウエスコ	R4.6.29 R4.9.30	195842
愛媛県	今治市 全域	都市計画	数値撮影(デジタル) 写真地図作成(デジタルオルソ)	地上画素寸法20cm 2500	419.21km <sup>2</sup> 419.21km <sup>2</sup>	愛媛県今治市 助言 R4.7.15 H0101	株式会社バスコ	R4.7.13 R5.3.10	196257
愛媛県	今治市 一部 上島町 一部	砂防計画	数値図化	2500	24km <sup>2</sup>	愛媛県東予地方局今治土木事務所 助言 R4.7.25 H0105	株式会社バスコ	R4.7.14 R4.12.28	196397
愛媛県	鬼北町 全域 松野町 全域	固定資産	数値撮影(デジタル) 写真地図作成(デジタルオルソ)	地上画素寸法16cm 1000	340.33km <sup>2</sup> 340.33km <sup>2</sup>	愛媛県松野町 助言 R4.7.20 H0106	アジア航測株式会社	R4.6.28 R5.3.31	196419
愛媛県	八幡浜市 一部 伊方町 一部	砂防計画	数値図化 写真地図作成(デジタルオルソ)	2500 2500	21.02km <sup>2</sup> 21.02km <sup>2</sup>	愛媛県南予地方局八幡浜土木事務所 助言 R4.7.29 H0111	国際航業株式会社	R4.6.1 R5.1.31	196612
愛媛県	西条市 一部	土地改良	基準点測量	2級	4点	農林水産省中国四国農政局道前平野農地整備事業所 助言 R4.7.27 H0114	株式会社チェリーコンサル	R4.7.27 R5.3.5	196691
愛媛県	東温市 全域	固定資産	数値撮影(デジタル) 写真地図作成(デジタルオルソ)	地上画素寸法12cm 1000	211.3km <sup>2</sup> 211.3km <sup>2</sup>	愛媛県東温市 助言 R4.8.12 H0132	国際航業株式会社	R4.11.1 R5.3.31	197053
愛媛県	四国中央市 全域	固定資産	数値撮影(デジタル) 写真地図作成(デジタルオルソ) 数値撮影(デジタル) 写真地図作成(デジタルオルソ)	地上画素寸法12cm 1000 地上画素寸法20cm 2500	126.6km <sup>2</sup> 126.6km <sup>2</sup> 294.64km <sup>2</sup> 294.64km <sup>2</sup>	愛媛県四国中央市 助言 R4.8.8 H0133	株式会社バスコ	R4.8.3 R5.3.10	197073
愛媛県	西条市 一部	土地改良	基準点測量 基準点測量 基準点測量	2級 3級 4級	1点 5点 183点	農林水産省中国四国農政局道前平野農地整備事業所 助言 R4.8.8 H0134	愛媛県土地改良事業団体連合会	R4.8.8 R5.2.28	197107
愛媛県	愛南町 一部	その他	基準点測量	2級	2点	四国地方整備局大洲河川国道事務所 助言 R4.8.9 H0135	株式会社四電技術コンサル	R4.6.1 R4.9.20	197130
愛媛県	大洲市 一部	その他	基準点測量 基準点測量 現地測量(数値地形図作成)	3級 4級 1000	7点 65点 0.24km <sup>2</sup>	愛媛県南予地方局 助言 R4.8.22 H0139	株式会社オーエムアイ	R4.7.16 R4.9.30	197480
愛媛県	西条市 一部	その他	UAVレーザ測量		0.03km <sup>2</sup>	農林水産省中国四国農政局四国土地改良調査管理事務所 助言 R4.9.5 H0154	株式会社ウエスコ	R4.9.1 R4.12.23	197900
愛媛県	松山市 一部	道路台帳	MMS計測 数値撮影(デジタル) 同時調整	500 地上画素寸法12cm 1000	0.4km <sup>2</sup> 3.4km <sup>2</sup> 3.4km <sup>2</sup>	愛媛県松山市 助言 R4.9.27 H0174	株式会社バスコ	R4.9.22 R5.3.24	198677
愛媛県	松山市 一部	道路台帳	数値図化 既成図数値化	1000	3.88km <sup>2</sup>	愛媛県松山市 助言 R4.9.27 H0175	株式会社バスコ	R4.9.27 R5.2.28	198684
愛媛県	八幡浜市 一部	総合計画	数値撮影(デジタル) 写真地図作成(デジタルオルソ) 同時調整 数値図化	地上画素寸法12cm 1000 1000 1000	7km <sup>2</sup> 1.85km <sup>2</sup> 7km <sup>2</sup> 1.85km <sup>2</sup>	愛媛県八幡浜市 助言 R4.10.27 H0215	株式会社バスコ	R4.10.27 R5.1.10	198999
愛媛県	宇和島市 一部	下水道管理	数値図化	1000	0.32km <sup>2</sup>	愛媛県宇和島市 助言 R4.10.31 H0216	株式会社バスコ	R4.10.31 R5.3.22	199943
愛媛県	西条市 一部	ほ場整備	基準点測量	3級	11点	愛媛県西条市 助言 R4.11.4 H0224	有限会社アオイ測量設計	R4.9.12 R5.1.30	200149
愛媛県	宇和島市 一部 西予市 一部	道路計画	基準点測量	2級	10点	四国地方整備局大洲河川国道事務所 助言 R4.12.19 H0269	株式会社高建総合コンサル	R4.12.19 R5.2.28	201474
愛媛県	愛南町 一部	道路計画	基準点測量 基準点測量 水準測量 UAVレーザ測量 数値地形図データの作成	2級 4級 3級 500	8点 81点 10.6km <sup>2</sup> 0.543km <sup>2</sup> 0.235km <sup>2</sup>	四国地方整備局大洲河川国道事務所 助言 R4.12.28 H0282	株式会社美蓉コンサル	R4.12.19 R5.2.28	201705
愛媛県	愛南町 一部	道路計画	基準点測量 基準点測量 水準測量 UAVレーザ測量 地上レーザ測量(三次元点群) 数値地形図データの作成	2級 4級 3級 500	9点 95点 7.1km <sup>2</sup> 0.375km <sup>2</sup> 0.015km <sup>2</sup> 0.39km <sup>2</sup>	四国地方整備局大洲河川国道事務所 助言 R5.1.18 H0293	株式会社第一コンサル	R5.1.10 R5.2.28	201961

都道府県名	測量地域	測量目的	測量種別	縮尺・等級	事変量	測量計画機関(助言番号)	測量作業機関	実施時期	ID
愛媛県	新居浜市 一部	総合計画	基準点測量	3級	2点	愛媛県新居浜市 助言 R5.2.2 H0303	有限会社徳増設計	R5.1.25 R5.3.31	202195
愛媛県	愛南町 一部	道路計画	基準点測量 基準点測量 基準点測量 水準測量 UAVレーザー測量 地上レーザー測量 MMS計測 数値地形図データの作成 地上レーザー測量(三次元点群)	2級 3級 4級 3級	6点 9点 14点 15.3km <sup>2</sup> 0.426km <sup>2</sup> 0.003km <sup>2</sup> 0.014km <sup>2</sup> 0.358km <sup>2</sup> 0.003km <sup>2</sup>	四国地方整備局大洲河川国道事務所 助言 R5.2.15 H0308	国際航業株式会社	R5.2.7 R5.2.28	202305
愛媛県	西予市 一部	道路計画	基準点測量	2級	2点	四国地方整備局大洲河川国道事務所 助言 R5.2.9 H0309	株式会社美蓉コンサルタン	R5.2.16 R5.3.31	202324
愛媛県	西条市 一部	土地改良	基準点測量	4級	49点	農林水産省中国四国農政局道前平野農地整備事業所 助言 R5.2.13 H0311	株式会社総合技建コンサル	R5.2.13 R5.3.11	202333
愛媛県	八幡浜市 一部	道路台帳	既成図数値化 既成図数値化	1000	0.22km 0.22km	愛媛県八幡浜市 助言 R5.2.16 H0313	株式会社バスコ	R5.2.16 R5.3.30	202398
高知県	香美市 一部	砂防計画	路線測量		0.3km	高知県中央東土木事務所 助言 R4.4.6 H0001	構営技術コンサルタント	R4.4.19 R5.1.25	194194
高知県	四万十市 一部	その他	基準点測量 基準点測量 現地測量(数値地形図作成)	2級 4級 500	3点 25点 0.025km <sup>2</sup>	高知県幡多土木事務所 助言 R4.4.6 H0003	株式会社ワタリコンサルタ	R4.4.20 R4.9.26	194196
高知県	いの町 一部	砂防計画	路線測量		0.24km	高知県中央西土木事務所 助言 R4.4.6 H0004	構営技術コンサルタント	R4.4.11 R4.12.28	194198
高知県	香南市 一部 南国市 一部	河川管理	航空レーザー測深	500	6.21km <sup>2</sup>	四国地方整備局高知河川国道事務所 助言 R4.4.8 H0005	国際航業株式会社	R4.3.18 R4.9.30	194199
高知県	宿毛市 一部 四万十市 一部	その他	航空レーザー測量 数値撮影(デジタル) 数値図化	1000 地上面素寸法20cm 2500	2.12km <sup>2</sup> 16.31km <sup>2</sup> 0.29km <sup>2</sup>	四国地方整備局渡川ダム統合管理事務所 助言 R4.4.12 H0010	株式会社バスコ	R4.4.11 R4.11.30	194229
高知県	香美市 一部	道路計画	現地測量(数値地形図作成)	500	0.0075km	高知県中央東土木事務所 助言 R4.4.26 H0017	株式会社第一コンサルタ	R4.4.19 R4.9.30	194437
高知県	四万十市 一部	砂防計画	基準点測量 基準点測量 現地測量(数値地形図作成)	3級 4級 500	3点 19点 0.012km <sup>2</sup>	高知県幡多土木事務所 助言 R4.4.28 H0019	構営技術コンサルタント	R4.5.9 R5.1.8	194472
高知県	須崎市 一部	道路計画	基準点測量	3級	5点	高知県須崎土木事務所 助言 R4.4.27 H0020	都市開発コンサルタント株	R4.4.22 R4.10.11	194486
高知県	中土佐町 一部	その他	基準点測量 基準点測量 路線測量 路線測量 現地測量(数値地形図作成)	3級 4級 500	3点 17点 0.2km 0.03km <sup>2</sup>	高知県須崎土木事務所 助言 R4.4.28 H0021	構営技術コンサルタント	R4.5.9 R5.1.10	194500
高知県	高知市 一部	総合計画	数値撮影(デジタル) 写真地図作成(デジタルオルソ) 修正測量	1000 1000	189.91km <sup>2</sup> 189.91km <sup>2</sup> 189.91km <sup>2</sup>	高知県高知市 助言 R4.5.11 H0024	国際航業株式会社	R4.4.25 R5.3.31	194601
高知県	南国市 一部	砂防計画	基準点測量 基準点測量 現地測量(数値地形図作成)	3級 4級 500	2点 10点 0.01km <sup>2</sup>	高知県中央東土木事務所 助言 R4.5.13 H0028	株式会社相愛	R4.5.16 R5.3.15	194713
高知県	大豊町 一部	その他	基準点測量	3級	2点	高知県中央東土木事務所本山事務所 助言 R4.5.25 H0033	四国建設コンサルタント株	R4.5.23 R4.8.15	194906
高知県	四万十市 一部	道路計画	基準点測量 現地測量(数値地形図作成)	3級 500	2点 0.006km <sup>2</sup>	高知県幡多土木事務所 助言 R4.5.25 H0034	株式会社カイセイ	R4.3.1 R4.8.17	194922
高知県	宿毛市 一部	その他	路線測量		0.58km	高知県幡多農業振興センター 助言 R4.5.27 H0036	構営技術コンサルタント	R4.5.30 R5.3.10	194965
高知県	宿毛市 一部	その他	路線測量		0.06km	高知県幡多農業振興センター 助言 R4.5.27 H0037	構営技術コンサルタント	R4.5.30 R5.3.10	194966
高知県	高知市 一部	その他	現地測量(数値地形図作成) 路線測量	500	0.1km <sup>2</sup> 1.8km	高知県高知土木事務所 助言 R4.6.1 H0040	株式会社宮崎測量設計コ	R4.4.28 R4.9.24	195016
高知県	安芸市 一部	河川計画	路線測量		0.04km	高知県安芸土木事務所 助言 R4.6.13 H0049	構営技術コンサルタント	R4.6.20 R4.10.12	195240
高知県	土佐清水市 一部	その他	基準点測量 現地測量(数値地形図作成) 路線測量	3級 500	1点 0.0023km <sup>2</sup> 0.041km	高知県幡多農業振興センター 助言 R4.6.14 H0054	株式会社チェリコンサル	R4.6.13 R4.12.9	195308
高知県	宿毛市 一部	その他	基準点測量 基準点測量 現地測量(数値地形図作成) 路線測量	3級 4級 500	1点 6点 0.0067km <sup>2</sup> 0.059km	高知県幡多農業振興センター 助言 R4.6.14 H0055	復建調査設計株式会社	R4.6.13 R4.12.15	195322
高知県	四万十市 一部	砂防計画	基準点測量 基準点測量 現地測量(数値地形図作成) 路線測量	4級 500	2点 0.016km <sup>2</sup> 0.26km	高知県幡多土木事務所 助言 R4.6.22 H0059	四国建設コンサルタント株	R4.6.1 R5.1.8	195463
高知県	高知市 一部	砂防計画	基準点測量 基準点測量 現地測量(数値地形図作成) 路線測量	3級 4級 500	3点 16点 0.011km <sup>2</sup> 0.33km	高知県高知土木事務所 助言 R4.6.22 H0062	構営技術コンサルタント	R4.6.28 R5.1.18	195493
高知県	安芸市 一部	道路計画	路線測量		0.22km	高知県土木部安芸土木事務所 助言 R4.6.21 H0063	中央コンサルタンツ株式	R4.6.27 R4.11.30	195505
高知県	津野町 一部	砂防計画	基準点測量 基準点測量 路線測量 現地測量(数値地形図作成)	3級 4級 500	3点 16点 0.08km 0.005km <sup>2</sup>	高知県須崎土木事務所 助言 R4.6.22 H0064	構営技術コンサルタント	R4.6.17 R5.3.20	195532
高知県	芸西村 一部	砂防計画	基準点測量 基準点測量 現地測量(数値地形図作成) 路線測量	3級 4級 500	3点 14点 0.01km <sup>2</sup> 0.09km	高知県土木部安芸土木事務所 助言 R4.6.24 H0066	構営技術コンサルタント	R4.6.20 R5.2.1	195620
高知県	須崎市 一部	都市計画	基準点測量 基準点測量 基準点測量	3級 4級 3級	3点 4点	高知県須崎市 助言 R4.6.27 H0071	株式会社第一コンサル	R4.6.28 R5.3.31	195686
高知県	梼原町 一部	砂防計画	基準点測量 基準点測量	3級	3点	高知県須崎土木事務所 助言 R4.6.24 H0073	株式会社アンブル	R4.6.20 R5.3.20	195712
高知県	高知市 一部	その他	路線測量 現地測量(数値地形図作成)	500	0.2km <sup>2</sup> 0.006km <sup>2</sup>	高知県高知土木事務所 助言 R4.6.29 H0074	構営技術コンサルタント	R4.7.4 R5.1.31	195714
高知県	四万十町 一部	道路計画	基準点測量 基準点測量 現地測量(数値地形図作成) 路線測量	3級 4級 500	3点 2点 0.004km <sup>2</sup> 0.12km	高知県四万十町 助言 R4.7.5 H0083	構営技術コンサルタント	R4.7.4 R5.2.28	195833
高知県	北川村 一部	道路計画	水準測量 路線測量 基準点測量 基準点測量 現地測量(数値地形図作成)	3級 4級 500	3.19km 1.02km 1点 14点 0.0155km <sup>2</sup>	高知県安芸土木事務所 助言 R4.7.7 H0090	株式会社第一コンサル	R4.7.4 R5.12.20	195994
高知県	北川村 一部	道路計画	水準測量 基準点測量 基準点測量 現地測量(数値地形図作成)	3級 2級 4級 500	2km 3点 20点 0.06km <sup>2</sup>	高知県安芸土木事務所 助言 R4.7.7 H0091	株式会社第一コンサル	R4.7.4 R5.2.28	196000
高知県	北川村 一部	道路計画	路線測量		0.6km	高知県安芸土木事務所 助言 R4.7.7 H0092	株式会社第一コンサル	R4.7.4 R4.10.5	196003
高知県	北川村 一部	道路計画	路線測量		0.88km	高知県安芸土木事務所 助言 R4.7.7 H0093	株式会社第一コンサル	R4.7.4 R4.8.31	196004
高知県	北川村 一部	道路計画	基準点測量 基準点測量 現地測量(数値地形図作成) 路線測量	3級 4級 500	3点 15点 0.04km <sup>2</sup> 0.35km	高知県安芸土木事務所 助言 R4.7.8 H0096	株式会社タカチ建	R4.7.6 R4.9.30	196052
高知県	南国市 一部	その他	基準点測量 基準点測量	3級 4級	2点 12点	高知県農業振興部中央東農業振興センター 助言 R4.7.7 H0097	株式会社相愛	R4.7.15 R4.9.15	196056
高知県	黒潮町 一部	その他	路線測量		0.087km	高知県幡多農業振興センター 助言 R4.7.11 H0098	構営技術コンサルタント	R4.7.8 R5.3.10	196081
高知県	宿毛市 一部	砂防計画	基準点測量 基準点測量 現地測量(数値地形図作成) 路線測量	3級 4級 500	3点 11点 0.09km <sup>2</sup> 0.14km	高知県幡多土木事務所宿毛事務所 助言 R4.7.14 H0100	構営技術コンサルタント	R4.7.13 R5.1.24	196236
高知県	北川村 一部	道路計画	基準点測量 基準点測量 路線測量 現地測量(数値地形図作成)	3級 4級 500	4点 31点 0.3km 0.12km <sup>2</sup>	高知県安芸土木事務所 助言 R4.7.19 H0102	株式会社朝日コンサル	R4.7.15 R4.11.30	196299

都道府県名	測量地域	測量目的	測量種別	縮尺・等級	事变量	測量計画機関(助言番号)	測量作業機関	実施時期	ID
高知県	宿毛市 一部	その他	路線測量		0.07km	高知県稲穂多農業振興センター助言 R4.7.15 H0103	有限会社ニッケン土木コンサルタン	R4.7.13 R5.3.17	196302
高知県	香美市 一部	道路計画	基準点測量	3級	1点	高知県香美市助言 R4.7.19 H0104	都市開発コンサルタント株式会社	R4.7.20 R4.8.31	196355
高知県	四万十町 一部	その他	基準点測量 基準点測量 現地測量(数値地形図作成)	4級 4級 500	3点 2点 0.0006km <sup>2</sup>	高知県須崎農業振興センター助言 R4.7.25 H0108	構管技術コンサルタント株式会社	R4.7.25 R5.2.28	196482
高知県	高知市 一部	その他	路線測量 基準点測量	4級	3点	高知県高知土木事務所助言 R4.7.22 H0109	テクノエーブ株式会社	R4.7.25 R4.8.31	196488
高知県	田野町 一部	その他	基準点測量 基準点測量 現地測量(数値地形図作成)	3級 4級 500	1点 5点 0.007km <sup>2</sup>	高知県安芸農業振興センター助言 R4.7.27 H0110	構管技術コンサルタント株式会社	R4.7.27 R5.2.28	196610
高知県	香南市 一部	土地改良	基準点測量 基準点測量	3級 4級	3点 5点	高知県中央東農業振興センター助言 R4.7.29 H0115	株式会社千代田コンサル	R4.7.25 R4.9.30	196728
高知県	土佐清水市 一部	道路計画	基準点測量	3級	3点	高知県稲穂多土木事務所土佐清水事務所助言 R4.8.1 H0116	有限会社アイコンサル	R4.8.1 R5.1.14	196734
高知県	北川村 一部	土地改良	基準点測量 現地測量(数値地形図作成)	3級 1000	15点 0.084km <sup>2</sup>	高知県安芸農業振興センター助言 R4.8.1 H0117	アジヤ航測株式会社	R4.8.1 R5.3.17	196749
高知県	奈半利町 一部	都市計画	基準点測量 基準点測量	3級 4級	2点 9点	高知県安芸土木事務所助言 R4.8.1 H0118	株式会社第一コンサル	R4.7.27 R4.11.1	196757
高知県	黒潮町 一部	その他	基準点測量 基準点測量 現地測量(数値地形図作成)	3級 4級 500	3点 3点 0.0003km <sup>2</sup>	高知県稲穂多農業振興センター助言 R4.8.1 H0119	株式会社チェリーコンサル	R4.8.1 R5.3.17	196794
高知県	土佐清水市 一部	道路計画	路線測量 基準点測量	3級	2点	高知県稲穂多土木事務所土佐清水事務所助言 R4.8.1 H0123	株式会社拓新技術コンサル	R4.7.20 R5.1.15	196823
高知県	黒潮町 一部	その他	現地測量(数値地形図作成)	500	0.002km <sup>2</sup>	高知県稲穂多農業振興センター助言 R4.8.1 H0124	株式会社チェリーコンサル	R4.8.1 R5.3.17	196839
高知県	北川村 一部	道路計画	基準点測量 基準点測量 UAVレーザ測量	3級 4級	5点 22点 0.07km <sup>2</sup>	高知県安芸土木事務所助言 R4.8.3 H0128	株式会社第一コンサル	R4.8.2 R5.3.17	196963
高知県	仁淀川町 一部	その他	基準点測量	3級	3点	高知県中央西土木事務所越知事務所助言 R4.8.8 H0131	株式会社工栄	R4.8.8 R4.10.21	197034
高知県	黒潮町 一部	その他	基準点測量 基準点測量 現地測量(数値地形図作成)	3級 4級 500	2点 5点 0.006km <sup>2</sup>	高知県稲穂多農業振興センター助言 R4.8.16 H0136	株式会社ダイコンサル	R4.8.15 R5.1.31	197236
高知県	香美市 一部 香南市 一部	河川管理	水準測量	3級	4点	四国地方整備局高知河川国道事務所助言 R4.8.24 H0137	国際航業株式会社	R4.8.22 R4.10.31	197428
高知県	黒潮町 一部	道路計画	基準点測量 基準点測量 現地測量(数値地形図作成)	2級 4級 1000	2点 56点 0.1km <sup>2</sup>	四国地方整備局中村河川国道事務所助言 R4.8.24 H0142	株式会社第一コンサル	R4.8.24 R5.1.31	197590
高知県	大月町 一部	砂防計画	路線測量		0.07km	高知県稲穂多土木事務所宿毛事務所助言 R4.8.24 H0144	株式会社宮崎測量設計	R4.8.29 R5.1.31	197603
高知県	田野町 一部	その他	路線測量		0.123km	高知県安芸農業振興センター助言 R4.8.24 H0145	株式会社荒谷建設コンサル	R4.9.1 R5.2.28	197605
高知県	大月町 一部	道路計画	現地測量(数値地形図作成)	500	0.008km <sup>2</sup>	高知県稲穂多土木事務所宿毛事務所助言 R4.8.31 H0147	株式会社第一コンサル	R4.8.22 R4.12.2	197607
高知県	高知市 一部	砂防計画	用地測量		0.041km <sup>2</sup>	高知県高知土木事務所助言 R4.8.30 H0150	構管技術コンサル	R4.8.22 R5.1.17	197747
高知県	香美市 一部	道路計画	基準点測量	3級	3点	高知県中央東土木事務所助言 R4.8.31 H0151	株式会社カタチ測建	R4.9.5 R4.12.20	197869
高知県	四万十市 一部	その他	基準点測量 基準点測量	3級 4級	6点 10点	高知県稲穂多土木事務所助言 R4.9.2 H0153	株式会社西和コンサル	R4.9.12 R5.3.17	197886
高知県	安芸市 一部	その他	基準点測量 基準点測量 現地測量(数値地形図作成)	3級 4級 500	3点 26点 0.067km <sup>2</sup>	高知県安芸農業振興センター助言 R4.9.12 H0160	構管技術コンサル	R4.9.20 R5.2.28	198231
高知県	四万十市 一部	その他	基準点測量 基準点測量	3級 4級	3点 3点	高知県稲穂多土木事務所助言 R4.9.12 H0163	株式会社ワタリコンサル	R4.9.20 R5.2.25	198323
高知県	南国市 全域 香美市 全域	固定資産	数値撮影(デジタル) 写真地図作成(デジタルオルソ)	地上画素寸法12cm 1000	663.16km <sup>2</sup> 125.3km <sup>2</sup>	高知県南国市助言 R4.9.13 H0164	国際航業株式会社	R4.9.15 R5.3.10	198326
高知県	香美市 全域	固定資産	写真地図作成(デジタルオルソ)	1000	537.86km <sup>2</sup>	高知県香美市助言 R4.9.13 H0165	国際航業株式会社	R4.9.15 R5.3.10	198328
高知県	香南市 一部	その他	基準点測量	3級	3点	高知県中央東農業振興センター助言 R4.9.13 H0166	木本工業株式会社	R4.9.15 R4.11.30	198332
高知県	中土佐町 一部	その他	基準点測量 基準点測量 路線測量 現地測量(数値地形図作成)	3級 4級 500	2点 5点 0.1km <sup>2</sup> 0.02km <sup>2</sup>	高知県土木部須崎土木事務所助言 R4.9.14 H0168	長崎テクノ株式会社	R4.9.15 R5.1.10	198421
高知県	土佐清水市 一部	道路計画	基準点測量	3級	2点	高知県稲穂多土木事務所土佐清水事務所助言 R4.9.16 H0170	株式会社工栄	R4.9.13 R4.12.7	198514
高知県	いの町 一部	道路管理	基準点測量	4級	61点	四国地方整備局土佐国道事務所助言 R4.9.16 H0171	株式会社アンプル	H28.6.30 H29.3.31	198519
高知県	いの町 一部	道路管理	基準点測量	4級	47点	四国地方整備局土佐国道事務所助言 R4.9.16 H0172	株式会社アンプル	R3.9.3 R4.3.31	198520
高知県	いの町 一部	道路管理	基準点測量	道路基準点	8点	四国地方整備局土佐国道事務所助言 R4.9.16 H0173	株式会社アンプル	R4.9.9 R5.3.31	198521
高知県	田野町 全域	固定資産	数値撮影(デジタル) 写真地図作成(デジタルオルソ)	地上画素寸法14cm 1000	6.53km <sup>2</sup> 6.53km <sup>2</sup>	高知県田野町助言 R4.9.27 H0176	株式会社五星	R4.9.28 R5.3.27	198726
高知県	安芸市 一部	砂防計画	基準点測量 基準点測量 現地測量(数値地形図作成)	3級 4級 500	3点 10点 0.012km <sup>2</sup>	高知県安芸土木事務所助言 R4.9.29 H0179	株式会社セイミツ	R4.10.1 R5.2.1	198859
高知県	高知市 一部	その他	基準点測量 基準点測量	3級 4級	8点 269点	法務省高知地方事務局助言 R4.9.30 H0182	株式会社キセン	R4.7.27 R5.2.28	198909
高知県	四万十市 一部	その他	基準点測量	3級	3点	高知県稲穂多土木事務所助言 R4.10.5 H0183	有限会社協同技術コンサル	R4.9.7 R4.12.5	199088
高知県	安田町 一部	砂防計画	基準点測量 基準点測量 現地測量(数値地形図作成)	3級 4級 500	3点 11点 0.007km <sup>2</sup>	高知県安芸土木事務所助言 R4.10.6 H0188	構管技術コンサル	R4.10.11 R5.1.7	199210
高知県	高知市 一部 土佐市 一部	海岸保全	航空レーザ測深	1000	2.44km	四国地方整備局高知河川国道事務所助言 R4.10.7 H0189	中日本航空株式会社	R4.9.10 R5.3.10	199253
高知県	三原村 一部	砂防計画	基準点測量 基準点測量 現地測量(数値地形図作成)	3級 4級 500	2点 7点 0.004km <sup>2</sup>	高知県稲穂多土木事務所宿毛事務所助言 R4.10.14 H0191	株式会社高建総合コンサル	R4.10.5 R5.10.1	199300
高知県	大月町 一部	河川計画	用地測量 基準点測量	3級	3点	高知県稲穂多土木事務所宿毛事務所助言 R4.10.14 H0192	有限会社伸栄土木コンサル	R4.10.6 R5.3.7	199314
高知県	四万十市 一部	その他	基準点測量	3級	3点	高知県稲穂多土木事務所助言 R4.10.18 H0201	有限会社協同技術コンサル	R4.10.17 R5.2.19	199583
高知県	北川村 一部	道路計画	基準点測量 基準点測量 現地測量(数値地形図作成)	3級 4級 500	1点 15点 0.03km <sup>2</sup>	高知県安芸土木事務所助言 R4.10.20 H0203	株式会社第一コンサル	R4.10.17 R4.12.28	199685
高知県	宿毛市 一部	その他	基準点測量 基準点測量	3級 4級	3点 27点	高知県稲穂多農業振興センター助言 R4.10.25 H0204	中央コンサル	R4.8.1 R5.2.10	199694
高知県	土佐清水市 一部	その他	基準点測量 基準点測量 現地測量(数値地形図作成)	3級 4級 500	3点 17点 0.0094km <sup>2</sup>	高知県稲穂多農業振興センター助言 R4.10.25 H0205	木本工業株式会社	R4.8.23 R5.2.20	199696
高知県	北川村 一部	河川計画	現地測量(数値地形図作成) 路線測量	500	0.004km <sup>2</sup> 0.02km <sup>2</sup>	高知県安芸土木事務所助言 R4.10.27 H0206	構管技術コンサル	R4.10.24 R5.1.31	199703
高知県	安芸市 一部	土地改良	基準点測量 基準点測量 現地測量(数値地形図作成)	3級 4級 1000	6点 20点 0.064km <sup>2</sup>	高知県安芸農業振興センター助言 R4.10.25 H0208	構管技術コンサル	R4.10.25 R5.3.17	199729
高知県	南国市 一部 香南市 一部	海岸保全	航空レーザ測深	1000	2.13km	四国地方整備局高知河川国道事務所助言 R4.10.27 H0210	国際航業株式会社	R4.10.21 R5.3.10	199770
高知県	芸西村 一部	河川計画	基準点測量 路線測量	4級	13点 0.4km	高知県安芸土木事務所助言 R4.10.25 H0211	株式会社四電技術コンサル	R4.10.26 R5.2.8	199772

都道府県名	測量地域	測量目的	測量種別	縮尺・等級	事業量	測量計画機関(助言番号)	測量作業機関	実施時期	ID
高知県	四万十市 一部	道路計画	基準点測量 現地測量(数値地形図作成)	3級 500	2点 0.008km <sup>2</sup>	高知県轄多士木事務所 助言 R4.10.28 H0212	株式会社拓新技術コンサルタン	R4.9.30 R5.3.17	199877
高知県	宿毛市 一部	その他	基準点測量	3級	3点	高知県轄多農業振興センター 助言 R4.10.27 H0213	株式会社相愛	R4.11.2 R5.1.31	199891
高知県	土佐清水市 一部	ほ場整備	基準点測量	2級	3点	高知県 助言 R4.10.27 H0214	南海測量設計株式会社	R4.11.14 R5.2.23	199894
高知県	大月町 一部	その他	基準点測量	3級	2点	高知県轄多士木事務所宿毛事務所 助言 R4.10.31 H0217	株式会社タカチ測建	R4.11.4 R4.12.18	200006
高知県	大月町 一部	その他	基準点測量	3級	2点	高知県轄多士木事務所宿毛事務所 助言 R4.10.31 H0218	株式会社タカチ測建	R4.11.4 R4.12.18	200009
高知県	四万十市 一部	その他	基準点測量 基準点測量	3級 4級	3点 3点	高知県轄多士木事務所 助言 R4.10.31 H0220	有限会社アイコンサルタ	R4.10.27 R5.1.27	200017
高知県	仁淀川町 一部	道路計画	基準点測量 基準点測量 水準測量	3級 4級 3級	3点 16点 2km	高知県中央西土木事務所越知事務所 助言 R4.11.4 H0222	株式会社第一コンサルタ	R4.11.1 R6.3.17	200138
高知県	日高村 一部 いの町 一部 香南市 一部 香南市 一部 南国市 一部 高知市 一部	河川管理	数値撮影(デジタル) 写真地図作成(デジタルオルソ)	地上面素寸法16cm 1000	435km <sup>2</sup> 333km <sup>2</sup>	四国地方整備局高知河川国道事務所 助言 R4.11.9 H0225	中日本航空株式会社	R4.10.8 R5.3.24	200155
高知県	津野町 一部	砂防計画	基準点測量	3級	33点	高知県須崎土木事務所 助言 R4.11.10 H0228	株式会社タカチ測建	R4.9.27 R5.1.31	200323
高知県	越知町 一部	その他	基準点測量	2級	3点	高知県中央西土木事務所越知事務所 助言 R4.11.10 H0229	四国建設コンサルタン	R4.11.14 R5.2.1	200363
高知県	高知市 一部	その他	路線測量		0.37km	高知県高知土木事務所 助言 R4.11.15 H0236	構管技術コンサルタン	R4.11.21 R5.3.17	200493
高知県	東洋町 一部	道路計画	基準点測量 路線測量 現地測量(数値地形図作成)	4級 500	6点 1.77km 0.041km <sup>2</sup>	四国地方整備局土佐国道事務所 助言 R4.11.16 H0241	株式会社セブン測量	R4.11.21 R5.2.28	200525
高知県	北川村 一部	その他	基準点測量 基準点測量 現地測量(数値地形図作成) 路線測量	3級 4級 500	3点 24点 0.02km <sup>2</sup> 0.24km <sup>2</sup>	高知県安芸土木事務所 助言 R4.11.24 H0248	株式会社第一コンサル	R4.11.22 R5.3.17	200716
高知県	四万十市 一部	道路計画	基準点測量 基準点測量 現地測量(数値地形図作成) 路線測量	2級 4級 500	3点 10点 0.004km <sup>2</sup> 0.13km <sup>2</sup>	高知県轄多士木事務所 助言 R4.11.28 H0251	有限会社伸栄土木コンサル	R4.10.26 R5.3.17	200862
高知県	高知市 一部	河川管理	航空レーザ測深	1000	6.5km <sup>2</sup>	高知県 助言 R4.11.29 H0253	アジア航測株式会社	R4.12.1 R5.3.25	200870
高知県	安芸市 一部 安田町 一部	道路計画	基準点測量 基準点測量 水準測量 UAVレーザ測量 数値地形図データの作成 数値撮影(デジタル) 写真地図作成(デジタルオルソ)	2級 4級 3級 500	10点 176点 9.4km 0.35km <sup>2</sup> 0.35km <sup>2</sup> 0.35km <sup>2</sup> 0.35km <sup>2</sup>	四国地方整備局土佐国道事務所 助言 R4.12.6 H0256	国際航業株式会社	R4.12.2 R5.3.31	200949
高知県	安芸市 一部	道路計画	基準点測量 基準点測量 水準測量 UAVレーザ測量 数値地形図データの作成	4級 4級 3級 500	4点 175点 8.5km 0.358km <sup>2</sup> 0.358km <sup>2</sup>	四国地方整備局土佐国道事務所 助言 R4.11.30 H0257	株式会社第一コンサル	R4.12.5 R5.3.31	200951
高知県	宿毛市 一部	道路計画	基準点測量 基準点測量 水準測量 UAVレーザ測量 数値地形図データの作成	2級 4級 3級 500	3点 60点 10.6km 0.08km <sup>2</sup> 0.08km <sup>2</sup>	四国地方整備局中村河川国道事務所 助言 R4.12.5 H0260	四国建設コンサルタン	R4.8.4 R5.3.31	201014
高知県	安芸市 一部	道路計画	基準点測量 基準点測量 水準測量 UAVレーザ測量 数値撮影(デジタル) 数値地形図データの作成	2級 4級 3級 100mm 500	6点 131点 18.4km 0.31km <sup>2</sup> 0.29km <sup>2</sup> 0.29km <sup>2</sup>	四国地方整備局土佐国道事務所 助言 R4.12.6 H0261	アジア航測株式会社 株式会社相愛	R4.12.5 R5.3.31	201062
高知県	宿毛市 一部	道路計画	基準点測量 基準点測量 UAVレーザ測量 数値地形図データの作成	2級 4級 500	2点 62点 0.097km <sup>2</sup> 0.097km <sup>2</sup>	四国地方整備局中村河川国道事務所 助言 R4.12.9 H0263	株式会社第一コンサル	R4.12.9 R5.3.31	201273
高知県	四万十市 一部	道路計画	現地測量(数値地形図作成)	500	0.007km <sup>2</sup>	高知県轄多士木事務所 助言 R4.12.12 H0265	有限会社アイコンサル	R4.10.26 R5.3.17	201323
高知県	越知町 一部	河川計画	基準点測量 基準点測量 路線測量 現地測量(数値地形図作成)	3級 4級 500	3点 11点 0.3km 0.01km <sup>2</sup>	高知県中央西土木事務所越知事務所 助言 R4.12.19 H0268	構管技術コンサルタン	R4.12.19 R5.3.28	201459
高知県	大豊町 一部	その他	基準点測量 基準点測量	3級 4級	3点 9点	高知県中央東土木事務所本山事務所 助言 R4.12.21 H0275	株式会社相愛	R4.12.26 R5.3.10	201616
高知県	越知町 一部	道路管理	基準点測量	3級	4点	四国地方整備局土佐国道事務所 助言 R4.12.23 H0280	株式会社アンブル	R4.12.5 R5.3.31	201647
高知県	大豊町 一部	その他	基準点測量	3級	2点	高知県中央東土木事務所本山事務所 助言 R4.12.23 H0281	有限会社ヨシモト設計コンサル	R4.4.1 R4.8.31	201653
高知県	黒潮町 一部	道路計画	基準点測量 基準点測量 復旧測量(基準点) UAVレーザ測量 数値地形図データの作成	2級 4級 改測2級 500	3点 70点 1点 0.256km <sup>2</sup> 0.256km <sup>2</sup>	四国地方整備局中村河川国道事務所 助言 R4.12.28 H0283	株式会社第一コンサル	R4.12.28 R5.3.31	201730
高知県	四万十町 一部	その他	基準点測量 基準点測量 現地測量(数値地形図作成)	3級 4級 500	2点 7点 0.013km <sup>2</sup>	四国地方整備局中村河川国道事務所 助言 R5.1.10 H0287	株式会社第一コンサル	R5.1.10 R5.3.31	201808
高知県	黒潮町 一部	その他	UAVレーザ測量 現地測量 用地測量		0.135km <sup>2</sup> 0.0084km <sup>2</sup>	高知県轄多農業振興センター 助言 R5.1.11 H0288	構管技術コンサルタン	R4.10.17 R5.3.25	201812
高知県	高知市 一部	河川計画	基準点測量 基準点測量	3級 4級	12点 62点	高知県高知土木事務所鏡ダム管理事務所 助言 R5.1.17 H0291	株式会社四電技術コンサル	R5.1.18 R5.3.17	201894
高知県	津野町 一部	河川計画	基準点測量 路線測量 現地測量(数値地形図作成)	4級 500	10点 1.59km 0.116km <sup>2</sup>	高知県須崎土木事務所 助言 R5.1.24 H0295	株式会社四電技術コンサル	R5.1.11 R5.3.31	202008
高知県	越知町 一部	道路管理	基準点測量	4級	10点	四国地方整備局土佐国道事務所 助言 R5.1.24 H0297	株式会社アンブル	R5.1.16 R5.3.31	202052
高知県	越知町 一部	道路管理	基準点測量 基準点測量	4級 道路基準点	7点 5点	四国地方整備局土佐国道事務所 助言 R5.1.24 H0298	株式会社アンブル	R5.1.16 R5.3.31	202053
高知県	越知町 一部	道路管理	基準点測量	道路基準点	4点	四国地方整備局土佐国道事務所 助言 R5.1.24 H0299	株式会社アンブル	R5.1.16 R5.3.31	202054
高知県	東洋町 一部	道路計画	現地測量(数値地形図作成)	200	0.03km <sup>2</sup>	四国地方整備局土佐国道事務所 助言 R5.1.25 H0301	株式会社エイト日本技術	R5.2.20 R5.4.30	202067
高知県	仁淀川町 一部	その他	基準点測量 基準点測量	3級 4級	3点 20点	高知県中央西農振センター 助言 R5.2.8 H0306	株式会社タカチ測建	R5.2.8 R5.3.20	202211
高知県	高知市 一部	道路計画	基準点測量 基準点測量 現地測量(数値地形図作成)	3級 4級 500	3点 25点 0.03km <sup>2</sup>	高知県高知土木事務所鏡ダム管理事務所 助言 R5.2.28 H0317	構管技術コンサルタン	R5.2.22 R5.3.17	202539
高知県	東洋町 一部	道路計画	基準点測量 基準点測量 水準測量 現地測量(数値地形図作成)	3級 4級 3級 500	3点 16点 1点 0.13km <sup>2</sup>	四国地方整備局土佐国道事務所 助言 R5.3.13 H0323	株式会社エイト日本技術	R5.3.20 R5.7.31	202683
高知県	土佐市 一部	道路計画	基準点測量	4級	38点	四国地方整備局土佐国道事務所 助言 R5.3.13 H0324	四国建設コンサルタン	H15.7.10 H16.3.31	202713
高知県	四万十市 一部	その他	路線測量		0.11km	高知県轄多士木事務所 助言 R5.3.28 H0337	構管技術コンサルタン	R5.4.15 R5.9.11	202849
高知県	南国市 一部	砂防計画	基準点測量 基準点測量 現地測量(数値地形図作成) 路線測量	3級 4級 500	3点 5点 0.0049km <sup>2</sup> 0.05km <sup>2</sup>	高知県中央東土木事務所 助言 R5.3.29 H0341	構管技術コンサルタン	R5.4.3 R6.3.25	202891

## 九州地方

都道府県名	測量地域	測量目的	測量種別	縮尺・等級	事業量	測量計画機関(助言番号)	測量作業機関	実施時期	ID	
福岡県	八女市 一部	その他	基準点測量 基準点測量	3級 4級	2点 14点	福岡県筑後農林事務所 助言 R4.4.1 I0001	NTCコンサルタンツ株式会社	R3.8.5 R4.3.11	194165	
福岡県	大牟田市 一部	その他	基準点測量	4級	9点	福岡県筑後農林事務所 助言 R4.4.1 I0002	株式会社技術開発コンサルタ	R3.6.23 R4.3.18	194168	
福岡県	八女市 一部	その他	基準点測量	3級	2点	福岡県筑後農林事務所 助言 R4.4.1 I0003	株式会社 明和技研	R3.8.6 R4.3.18	194169	
福岡県	大牟田市 一部	その他	基準点測量 基準点測量 路線測量	3級 4級	5点 14点 0.18km	福岡県筑後農林事務所 助言 R4.4.1 I0004	株式会社 日設コンサルタ	R3.6.18 R4.3.15	194170	
福岡県	みやま市 一部	その他	基準点測量	3級	2点	福岡県南筑後農林事務所 助言 R4.4.7 I0005	株式会社久栄総合コンサル	R4.2.10 R4.10.31	194207	
福岡県	大刀洗町 一部	その他	基準点測量 基準点測量	3級 4級	29点 161点	福岡県朝倉農林事務所 助言 R4.4.13 I0006	福岡県土地改良事業団体 連合会	R4.4.13 R4.6.10	194250	
福岡県	朝倉市 一部	河川管理	数値撮影(デジタル) 数値図化	2500	59km <sup>2</sup> 6.19km <sup>2</sup>	福岡県朝倉農林事務所 助言 R4.4.21 I0013	大成ジオテック株式会社	R4.4.14 R4.9.20	194293	
福岡県	朝倉市 一部	その他	基準点測量 基準点測量	4級	2点 19点	福岡県朝倉市役所 助言 R4.4.20 I0016	福岡県土地改良事業団体 連合会	R4.4.20 R4.9.30	194353	
福岡県	大刀洗町 一部	河川計画	基準点測量	3級	8点	福岡県久留米農林事務所 助言 R4.4.20 I0017	朝羽測量設計株式会社	R4.4.20 R4.7.29	194358	
福岡県	八女市 一部	地すべり対策	基準点測量 水準測量	3級	6点 2点	福岡県八女農林事務所 助言 R4.4.26 I0036	株式会社テクノ	R4.4.26 R4.9.30	194443	
福岡県	八女市 一部	地すべり対策	基準点測量 水準測量(GNSS)	3級 3級	6点 2点	福岡県八女農林事務所 助言 R4.4.26 I0037	株式会社トキワ・シビル	R4.4.26 R4.9.30	194445	
福岡県	北九州市 一部	その他	基準点測量	4級	33点	九州地方整備局北九州国道事務 所 助言 R4.5.12 I0047	マサキ測量設計株式会社	R4.5.9 R4.8.31	194693	
福岡県	柳川市 全域	固定資産	数値撮影(デジタル) 同時調整 写真地図作成(デジタルオルソ)		地上画素寸法 12cm(UcFp) 1000 1000	77.15km <sup>2</sup> 77.15km <sup>2</sup> 77.15km <sup>2</sup>	福岡県柳川市 助言 R4.5.20 I0055	株式会社バスコ	R4.5.20 R5.3.31	194777
福岡県	春日市 全域	固定資産	数値撮影(デジタル) 写真地図作成(デジタルオルソ) 同時調整 数値図化		500 500 500 500	14.15km <sup>2</sup> 14.15km <sup>2</sup> 14.15km <sup>2</sup> 14.15km <sup>2</sup>	福岡県春日市 助言 R4.5.26 I0056	国際航業株式会社	R4.5.16 R5.3.31	194801
福岡県	福岡市 一部 筑紫野市 一部 大野城市 一部 嘉麻市 一部 宇美町 一部 川崎町 一部	砂防計画	航空レーザ測量	1000	386.27km <sup>2</sup>	福岡県 助言 R4.5.31 I0059	東亜建設技術株式会社	R4.5.31 R4.9.30	194862	
福岡県	福岡市 一部 筑紫野市 一部 大野城市 一部 嘉麻市 一部 宇美町 一部 川崎町 一部	砂防計画	航空レーザ測量	1000	460km <sup>2</sup>	福岡県 助言 R4.6.1 I0063	国際航業株式会社	R4.6.1 R4.9.30	194944	
福岡県	福岡市 一部 久留米市 一部 大川市 一部 うきは市 一部 筑前町 一部 廣川町 一部	道路管理	基準点測量	3級	2点	福岡県田川農林事務所 助言 R4.6.2 I0069	原測量設計	R4.2.16 R4.6.30	194998	
福岡県	福岡市 一部 久留米市 一部 大川市 一部 うきは市 一部 筑前町 一部 廣川町 一部	砂防計画	航空レーザ測量	1000	320.8km <sup>2</sup>	福岡県 助言 R4.6.6 I0075	大成ジオテック株式会社	R4.6.6 R4.9.30	195076	
福岡県	福岡県 全域	固定資産	数値撮影(デジタル) 同時調整 路線測量		地上画素寸法18cmまたは 12cm 2500	215.7km <sup>2</sup> 215.7km <sup>2</sup> 0.07km <sup>2</sup>	福岡県系島市 助言 R4.6.8 I0076	東亜建設技術株式会社	R3.12.20 R5.3.31	195080
福岡県	うきは市 一部	その他	路線測量		0.07km <sup>2</sup>	福岡県朝倉農林事務所 助言 R4.7.5 I0080	株式会社日設コンサルタ	R3.10.13 R4.6.30	195118	
福岡県	うきは市 一部	その他	路線測量		0.32km <sup>2</sup>	福岡県朝倉農林事務所 助言 R4.7.5 I0081	内外エンジニアリング株式 会社	R3.10.7 R4.6.30	195119	
福岡県	宇美町 全域	固定資産	数値撮影(デジタル) 同時調整 写真地図作成(デジタルオルソ)		地上画素寸法12cm 1000 1000	30.21km <sup>2</sup> 30.21km <sup>2</sup> 30.21km <sup>2</sup>	福岡県宇美町 助言 R4.6.9 I0085	株式会社バスコ	R4.6.9 R5.3.31	195216
福岡県	朝倉市 一部 東峰村 一部	砂防計画	航空レーザ測量	1000	20.1km <sup>2</sup>	九州地方整備局筑後河川事務 所 助言 R4.6.14 I0087	国際航業株式会社	R4.6.14 R5.2.15	195265	
福岡県	大刀洗町 全域	固定資産	数値撮影(デジタル) 同時調整 写真地図作成(デジタルオルソ)		地上画素寸法 12cm(UcFp) 1000 1000	22.84km <sup>2</sup> 22.84km <sup>2</sup> 22.84km <sup>2</sup>	福岡県大刀洗町 助言 R4.6.14 I0091	株式会社バスコ	R4.6.14 R5.3.31	195306
福岡県	大刀洗町 全域 筑前町 全域 うきは市 全域 久留米市 全域	森林計画	数値撮影(デジタル)		地上画素寸法 30cm(UcFp)	781.6km <sup>2</sup>	福岡県 助言 R4.6.22 I0104	写測エンジニアリング株式 会社	R4.5.10 R4.9.30	195539
福岡県	柳川市 一部	港湾計画	水準測量	3級	3.72km	福岡県 助言 R4.6.23 I0106	株式会社高崎総合コンサル	R4.6.20 R4.8.31	195544	
福岡県	朝倉市 一部	砂防計画	数値図化	2500	0.61km <sup>2</sup>	福岡県朝倉農林事務所 助言 R4.6.28 I0118	国際航業株式会社	R4.6.28 R4.7.29	195690	
福岡県	八女市 一部	砂防計画	数値図化	2500	0.4km <sup>2</sup>	福岡県八女農林事務所 助言 R4.6.28 I0119	国際航業株式会社	R4.6.28 R4.6.30	195691	
福岡県	遠賀町 一部	その他	基準点測量 水準測量	3級 3級	1点 0.55km	福岡県遠賀町 助言 R4.6.29 I0127	株式会社拓伸調査設計	R4.7.1 R4.9.30	195755	
福岡県	福岡市 一部	その他	MMS計測	1000	10.8km	福岡県福岡市 助言 R4.7.4 I0131	株式会社バスコ	R4.7.4 R5.2.28	195820	
福岡県	田川市 全域	固定資産	数値撮影(デジタル) 同時調整 写真地図作成(デジタルオルソ)		地上画素寸法20cm 2500 2500	54.55km <sup>2</sup> 54.55km <sup>2</sup> 54.55km <sup>2</sup>	福岡県田川市 助言 R4.7.4 I0132	株式会社バスコ	R4.7.4 R5.3.31	195843
福岡県	粕屋町 全域	都市計画	数値撮影(デジタル) 修正測量		地上画素寸法20cm 2500	14.13km <sup>2</sup> 14.13km <sup>2</sup>	福岡県粕屋町 助言 R4.7.6 I0142	大成ジオテック株式会社	R2.6.2 R4.9.21	195998
福岡県	うきは市 全域	都市計画	数値撮影(デジタル) 修正測量 写真地図作成(デジタルオルソ) 3D都市モデルの作成 3D都市モデルの作成		2500 2500 1000 LOD1 LOD2	117.46km <sup>2</sup> 45.94km <sup>2</sup> 117.46km <sup>2</sup> 117.46km <sup>2</sup> 0.035km <sup>2</sup>	福岡県うきは市 助言 R4.7.20 I0150	朝日航洋株式会社	R4.7.20 R5.3.28	196150
福岡県	うきは市 一部	砂防計画	基準点測量	3級	1点	福岡県久留米農林事務所 助言 R4.7.15 I0153	三共測量設計株式会社	R4.6.21 R4.10.6	196234	
福岡県	北九州市 一部	その他	基準点測量 基準点測量	1級 3級	3点 6点	北九州市建設局道路部管理課 助言 R4.7.15 I0157	村井測量設計株式会社	R4.7.15 R5.3.31	196251	
福岡県	朝倉市 一部	その他	基準点測量 基準点測量	3級 4級	3点 19点	福岡県朝倉市役所 助言 R4.7.15 I0158	福岡県土地改良事業団体 連合会	R4.7.15 R4.11.30	196260	
福岡県	朝倉市 一部	その他	基準点測量 基準点測量	3級 4級	3点 26点	福岡県朝倉市役所 助言 R4.7.15 I0159	福岡県土地改良事業団体 連合会	R4.7.15 R4.12.20	196261	
福岡県	朝倉市 一部	その他	基準点測量 基準点測量 基準点測量	2級 3級 4級	2点 2点 9点	福岡県朝倉市役所 助言 R4.7.15 I0160	福岡県土地改良事業団体 連合会	R4.7.15 R4.11.30	196262	
福岡県	田川市 一部	その他	基準点測量 その他 路線測量	4級 4級	7点 0.014km <sup>2</sup> 0.301km	福岡県農林水産部畜産課 助言 R4.7.15 I0164	豊栄コンサルタント株式会 社	R4.7.12 R4.7.21	196311	
福岡県	うきは市 一部	砂防計画	基準点測量	3級	3点	福岡県久留米農林事務所 助言 R4.7.20 I0165	株式会社エーワンコンサル	R4.6.9 R4.11.22	196330	
福岡県	朝倉市 一部	道路計画	基準点測量	3級	5点	福岡県朝倉農林事務所 助言 R4.7.20 I0166	アズテックコンサルタンツ 株式会社	R4.7.20 R4.9.17	196334	
福岡県	筑後市 一部	その他	数値図化	1000	0.5km <sup>2</sup>	筑後市役所 助言 R4.7.28 I0174	大成ジオテック株式会社	R4.7.7 R5.1.31	196473	
福岡県	小竹町 一部	道路計画	水準測量 数値図化	簡級 1000	3.2km 0.48km <sup>2</sup>	福岡県直方農林事務所 助言 R4.7.28 I0177	大成ジオテック株式会社	R4.7.28 R4.8.31	196484	
福岡県	篠栗町 一部	都市計画	基準点測量	3級	2点	福岡県篠栗町 助言 R4.7.28 I0181	株式会社エスケイエンジ ニアリング	R4.7.20 R4.9.30	196621	
福岡県	北九州市 一部	道路管理	基準点測量 その他 路線測量 用地測量	4級	31点 0.04km <sup>2</sup> 1.6km <sup>2</sup> 0.04km <sup>2</sup>	九州地方整備局北九州国道事務 所 助言 R4.7.28 I0182	村井測量設計株式会社	R4.7.28 R4.12.28	196661	
福岡県	古賀市 一部	道路計画	数値撮影(デジタル) 同時調整 数値図化		地上画素寸法20cmもしくは 13.3cm 2500 2500	13km <sup>2</sup> 4.6km <sup>2</sup>	福岡県福岡農林事務所 助言 R4.8.5 I0186	株式会社高崎総合コンサル	R4.7.15 R4.11.11	196721

都道府県名	測量地域	測量目的	測量種別	縮尺・等級	事変量	測量計画機関(助言番号)	測量作業機関	実施時期	ID
福岡県	遠賀町一部 岡垣町一部 水巻町一部 新宮町一部 福津市一部 古賀市一部 宗像市一部 大野城市一部 福岡市一部 北九州市一部 有田町一部 嬉野市一部 江北町一部 大町町一部 佐賀市一部 小城市一部 武雄市一部 長崎県 大村市一部 諫早市一部 川棚町一部 東彼杵町一部 佐世保市一部 熊本県 宇城市一部 宇土市一部 鹿児島県 鹿児島市一部 南九州市一部 枕崎市一部	道路管理	MMS計測	500	226.8km	国土交通省九州地方整備局九州技術事務所助言 R4.8.5 I0194	株式会社バスコ	R4.8.5 R4.12.28	196816
福岡県	筑後市 全域	固定資産	数値撮影(デジタル)同時調整 写真地図作成(デジタルオルソ)	地上面素寸法12cm 1000 1000	41.78km <sup>2</sup> 41.78km <sup>2</sup> 41.78km <sup>2</sup>	福岡県筑後市助言 R4.8.10 I0205	株式会社バスコ	R4.8.10 R5.3.31	196915
福岡県	福岡市 一部	道路計画	MMS計測	500	292km	福岡県福岡市助言 R4.8.10 I0220	株式会社バスコ	R4.8.10 R5.1.31	197097
福岡県	太宰府市 全域	その他	基準点測量	3級	2点	福岡県太宰府市助言 R4.8.15 I0226	株式会社日設コンサルタン	R4.5.19 R5.1.31	197190
福岡県	直方市 一部	道路計画	基準点測量	1級	1点	福岡県直方県土整備事務所助言 R4.8.24 I0243	興達測量設計株式会社	R4.4.2 R4.9.30	197494
福岡県	筑紫野市 一部	土地区画整理	その他の応用測量		0.0085km <sup>2</sup>	福岡県筑紫野市助言 R4.8.24 I0252	日本都市技術株式会社	R4.8.29 R5.3.17	197592
福岡県	飯塚市 一部	河川計画	基準点測量	3級	4点	福岡県飯塚県土整備事務所助言 R4.8.26 I0256	エイコー測量設計株式会	R4.8.3 R4.10.11	197610
福岡県	福岡市 一部	その他	基準点測量	4級	55点	九州地方整備局国営海の中道海浜公園事務所助言 R4.8.26 I0258	株式会社エイト日本技術開発	R4.2.15 R5.1.31	197640
福岡県	北九州市 一部	その他	基準点測量	3級	2点	北九州市建設局道路部管理課助言 R4.8.26 I0261	株式会社宇都宮合同事務所	R4.9.1 R5.3.24	197681
福岡県	朝倉市 一部	道路計画	基準点測量 基準点測量	3級 4級	3点 14点	福岡県朝倉県土整備事務所助言 R4.9.2 I0265	両筑測量設計協同組合	R4.7.8 R4.10.17	197773
福岡県	福智町 全域 大任町 全域 添田町 全域 香春町 全域	固定資産	数値撮影(デジタル)同時調整 写真地図作成(デジタルオルソ)	地上面素寸法13cm 1000 1000	301.14km <sup>2</sup> 301.14km <sup>2</sup> 301.14km <sup>2</sup>	福岡県福智町助言 R4.8.31 I0269	株式会社バスコ	R4.8.31 R5.3.24	197825
福岡県	朝倉市一部 八女市一部	森林計画	航空レーザ測量	500	147km	福岡県助言 R4.8.31 I0270	アジア航測株式会社	R4.8.31 R5.3.24	197827
福岡県	うきは市 一部	その他	基準点測量 基準点測量	3級 4級	3点 4点	福岡県朝倉農林事務所助言 R4.9.1 I0271	株式会社ジオテック技術士事務所	R4.9.1 R5.3.17	197829
福岡県	飯塚市 一部	道路計画	基準点測量	3級	5点	福岡県飯塚県土整備事務所助言 R4.9.1 I0275	株式会社九州測量開発	R4.8.17 R4.11.14	197876
福岡県	飯塚市 一部	その他	基準点測量	3級	2点	福岡県飯塚県土整備事務所助言 R4.9.1 I0276	有限会社 荻野調査測量設計	R4.8.6 R4.11.2	197878
福岡県	豊前市 一部	森林計画	MMS計測	1000	11.3km	福岡県豊前市助言 R4.9.8 I0282	株式会社バスコ	R4.9.8 R5.2.13	197892
福岡県	岡垣町 一部	その他	路線測量		0.03km	福岡県八幡農林事務所助言 R4.9.2 I0285	株式会社日設コンサルタン	R4.9.1 R4.11.30	197913
福岡県	豊前市 一部	その他	基準点測量	3級	1点	福岡県京築県土整備事務所助言 R4.9.5 I0286	有限会社松本コンサルタン	R4.9.12 R4.11.30	197956
福岡県	豊前市 一部	その他	基準点測量	3級	2点	福岡県京築県土整備事務所助言 R4.9.5 I0287	木本測量設計事務所	R4.9.12 R4.11.30	197958
福岡県	豊前市 一部	その他	基準点測量	3級	2点	福岡県京築県土整備事務所助言 R4.9.5 I0288	株式会社 アスク設計	R4.9.12 R4.11.30	197960
福岡県	久留米市 一部	その他	現地測量(数値地形図作成)	500	0.041km <sup>2</sup>	久留米市企業局助言 R4.9.7 I0295	株式会社日建技術コンサル	R4.9.5 R4.12.29	198041
福岡県	東峰村 一部 朝倉市 一部 日田市 一部	砂防計画	航空レーザ測量	1000	180km <sup>2</sup>	九州地方整備局筑後川河川事務所助言 R4.9.9 I0301	株式会社バスコ	R4.9.9 R5.3.31	198088
福岡県	北九州市 一部	その他	基準点測量	3級	1点	北九州市建設局道路部管理課助言 R4.9.12 I0308	洞海特殊開発株式会社	R4.8.30 R4.12.28	198179
福岡県	篠栗町 全域	総合計画	数値撮影(デジタル)同時調整 写真地図作成(デジタルオルソ)	地上面素寸法10cm 1000 1000	38.93km <sup>2</sup> 38.93km <sup>2</sup> 38.93km <sup>2</sup>	福岡県篠栗町助言 R4.9.13 I0313	国際航業株式会社	R4.9.8 R5.3.10	198217
福岡県	香春町 一部	その他	基準点測量 用地測量	4級	45点 0.31km <sup>2</sup>	香春町役場助言 R4.9.14 I0327	株式会社永大開発コンサル	R4.9.7 R5.3.31	198359
福岡県	北九州市 一部	道路台帳	基準点測量	3級	4点	北九州市建設局道路部管理課助言 R4.9.20 I0331	吉村測量株式会社	R4.9.12 R5.3.31	198365
福岡県	八女市 一部	その他	数値図化	1000	0.32km <sup>2</sup>	福岡県八女県土整備事務所助言 R4.9.15 I0340	大成ジオテック株式会社	R4.8.26 R4.11.30	198432
福岡県	朝倉市 一部	その他	基準点測量 基準点測量	3級 4級	4点 4点	福岡県朝倉農林事務所助言 R4.9.20 I0342	株式会社スリーエヌ技術コンサル	R4.9.20 R5.3.17	198445
福岡県	宗像市 一部	土地区画整理	その他 基準点測量 基準点測量	標高改定 3級 4級	6点 4点 30点	宗像市須永土地区画整理組合設立準備委員会助言 R4.9.20 I0346	有限会社陸地測量事務所	R4.8.11 R5.7.5	198465
福岡県	福岡市 一部	その他	基準点測量	4級	31点	九州地方整備局国営海の中道海浜公園事務所助言 R4.9.22 I0364	シブツアートコンサルタ	R4.9.19 R5.3.31	198600
福岡県	水巻町 一部	その他	基準点測量	3級	1点	福岡県北九州市県土整備事務所助言 R4.9.27 I0371	株式会社松尾測量	R4.9.20 R4.11.28	198685
福岡県	福岡市 一部	その他	基準点測量	2級	1点	福岡県福岡市助言 R4.9.27 I0374	株式会社九測専技術	R4.9.27 R4.11.15	198711
福岡県	北九州市 一部	その他	基準点測量	3級	2点	北九州市建設局道路部管理課助言 R4.9.27 I0375	株式会社キャンプラン	R4.9.9 R5.2.28	198715
福岡県	久留米市 一部 柳川市 一部 大刀洗町 一部	河川管理	航空レーザ測深 河川測量 水準測量	1000	6.38km <sup>2</sup> 27.6km <sup>2</sup> 3km	九州地方整備局筑後川河川事務所助言 R4.10.4 I0379	株式会社バスコ 株式会社高崎総合コンサル	R4.10.4 R5.2.28	198768
福岡県	岡田町 一部	地籍調査	基準点測量	3級	5点	九州地方整備局羽田港湾事務所助言 R4.10.3 I0380	株式会社シャトー海洋調	R4.10.11 R5.1.31	198775
福岡県	朝倉市 一部	その他	基準点測量	3級	2点	福岡県朝倉農林事務所助言 R4.10.3 I0383	福岡県土地改良事業団体連合会	R4.10.3 R5.3.17	198842
福岡県	柳川市 一部	その他	基準点測量	3級	11点	福岡県筑後川水系農地開発事務所助言 R4.10.5 I0393	福岡県土地改良事業団体連合会	R4.10.5 R5.2.28	198905
福岡県	大野城市 全域	固定資産	その他 同時調整 写真地図作成(デジタルオルソ)	地上面素寸法12cm 1000 1000	26.89km <sup>2</sup> 26.89km <sup>2</sup> 26.89km <sup>2</sup>	福岡県大野城市助言 R4.10.11 I0409	株式会社バスコ	R4.10.11 R5.3.31	199086
福岡県	八女市 一部	その他	基準点測量 基準点測量	3級 4級	3点 33点	福岡県筑後農林事務所助言 R4.10.7 I0410	株式会社共和テック	R4.6.1 R4.12.16	199099
福岡県	八女市 一部	その他	水準測量 水準測量(GNSS) 基準点測量	3級 3級 3級	3点 1点 1点	福岡県筑後農林事務所助言 R4.10.18 I0425	株式会社高崎総合コンサル	R4.9.29 R5.3.17	199267
福岡県	北九州市 一部	その他	基準点測量	3級	1点	北九州市建設局道路部管理課助言 R4.10.20 I0434	洞海特殊開発株式会社	R4.11.3 R4.12.28	199382
福岡県	北九州市 全域	都市計画	修正測量 地図編集	2500 10000	44.28km <sup>2</sup> 44.28km <sup>2</sup>	北九州市助言 R4.10.21 I0442	株式会社バスコ	R4.10.21 R5.3.15	199416
福岡県	広川町 全域 大木町 全域 みやま市 全域 大川市 全域 八女市 全域	固定資産	数値撮影(デジタル) 写真地図作成(デジタルオルソ)	地上面素寸法 12.5cm(UCFp) 1000	677.65km <sup>2</sup> 677.65km <sup>2</sup> 677.65km <sup>2</sup>	福岡県みやま市助言 R4.10.25 I0443	東亜建設技術株式会社	R4.10.25 R5.2.28	199417
福岡県	八女市 全域 大木町 全域 みやま市 全域 大木町 全域 広川町 全域	固定資産	数値撮影(デジタル) 写真地図作成(デジタルオルソ)	地上面素寸法 12.5cm(UCFp) 1000	677.65km <sup>2</sup> 677.65km <sup>2</sup> 677.65km <sup>2</sup>	福岡県八女市助言 R4.10.25 I0444	東亜建設技術株式会社	R1.10.2 R5.2.28	199442
福岡県	岡垣町 一部	その他	基準点測量	3級	1点	福岡県岡垣町助言 R4.10.20 I0445	株式会社拓伸調査設計	R4.10.7 R4.11.14	199464
福岡県	久留米市 一部 筑後市 一部 大川市 一部 みやま市 一部 大木町 一部 佐賀県 上峰町 一部 佐賀市 一部 神埼市 一部 みやき町 一部 吉野ヶ里町 一部	地盤変動調査	水準測量 水準測量	1級 2級	111km 123km	国土交通省九州地方整備局筑後川河川事務所助言 R4.10.24 I0455	大和コンサル株式会社	R4.11.1 R5.3.15	199524
福岡県	広川町 全域 大木町 全域 みやま市 全域 大川市 全域 八女市 全域	固定資産	数値撮影(デジタル) 写真地図作成(デジタルオルソ)	地上面素寸法 12.5cm(UCFp) 1000	677.65km <sup>2</sup> 677.65km <sup>2</sup> 677.65km <sup>2</sup>	福岡県広川町助言 R4.10.25 I0457	東亜建設技術株式会社	R4.10.25 R5.2.28	199561
福岡県	八女市 全域 大川市 全域 みやま市 全域 大木町 全域 広川町 全域	固定資産	数値撮影(デジタル) 写真地図作成(デジタルオルソ)	地上面素寸法 12.5cm(UCFp) 1000	677.65km <sup>2</sup> 677.65km <sup>2</sup> 677.65km <sup>2</sup>	福岡県大川市助言 R4.10.25 I0462	東亜建設技術株式会社	R4.10.25 R5.2.28	199616
福岡県	福岡市 一部	都市計画	修正測量	修正数値図化2500	29.42km <sup>2</sup>	福岡県福岡市助言 R4.12.9 I0466	写測エンジニアリング株式	R4.12.9 R5.3.17	199633

都道府県名	測量地域	測量目的	測量種別	縮尺・等級	事变量	測量計画機関(助言番号)	測量作業機関	実施時期	ID
福岡県	宗像市 一部	土地改良	路線測量		0.16km	福岡県福岡農林事務所 助言 R4.10.26 I0473	株式会社東亜建設コンサル タント	R4.9.16 R5.3.22	199704
福岡県	八女市 全域 みやま市 全域 大野城市 全域 大野城市 一部 須恵町 一部 宇美町 一部	固定資産	数値撮影(デジタル)	地上画素寸法 12.5cm(UOfp) 1000	677.65km <sup>2</sup>	福岡県大木町 助言 R4.10.25 I0475	東亜建設技術株式会社	R4.10.25 R5.2.28	199758
福岡県	粕屋町 一部 志免町 一部 大野城市 一部	道路計画	写真地図作成(デジタルオルソ)	地上画素寸法24cm 2500 2500	13km <sup>2</sup> 1.3km <sup>2</sup> 4km <sup>2</sup>	福岡県福岡農土整備事務所 助言 R4.11.10 I0492	株式会社アジア建設コ ンサルタント	R4.10.15 R5.3.15	199941
福岡県	みやま市 一部	地すべり対策	基準点測量 基準点測量	2級 3級 4級	2点 2点	福岡県筑後農林事務所 助言 R4.10.31 I0495	株式会社共和テック	R4.5.18 R4.12.16	199971
福岡県	福津市 一部	土地改良	路線測量		0.2km	福岡県福岡農林事務所 助言 R4.10.31 I0498	株式会社日設コンサル タント	R4.10.17 R5.3.24	200008
福岡県	大牟田市 全域	総合計画	数値撮影(デジタル)	地上画素寸法10cm、 12cm 1000 1000	81.45km <sup>2</sup> 81.45km <sup>2</sup> 81.45km <sup>2</sup>	大牟田市 助言 R4.11.7 I0502	国際航業株式会社	R4.11.1 R5.3.31	200049
福岡県	篠栗町 一部	総合計画	数値撮影(デジタル)	地上画素寸法10cm、 12cm 1000 1000	81.45km <sup>2</sup> 81.45km <sup>2</sup> 81.45km <sup>2</sup>	福岡県篠栗町 助言 R4.11.7 I0505	株式会社エスケイエン ジニアリング	R4.11.1 R5.2.28	200078
福岡県	筑紫野市 一部 基山町 一部	その他	復旧測量(基準点)		改測2級 改測3級	独立行政法人水資源機構筑後川 下流総合管理所福岡導水事業所 助言 R4.11.8 I0515	アジア航測株式会社	R4.11.8 R6.3.5	200130
福岡県	福岡市 一部	道路計画	基準点測量		3級	福岡北九州高速道路公社 助言 R4.11.9 I0516	サンコーコンサルタン ト株式会社	R4.11.9 R5.3.31	200151
福岡県	小郡市 一部	下水道計画	基準点測量 基準点測量		2級 4級	福岡県朝倉農林事務所 助言 R4.11.9 I0518	豊栄コンサルタン株式 会社	R4.9.8 R5.3.24	200206
福岡県	小郡市 全域	固定資産	数値撮影(デジタル)	1000	45.51km <sup>2</sup>	福岡県小郡市 助言 R4.11.15 I0520	朝日航洋株式会社	R4.11.15 R5.3.31	200210
福岡県	行橋市 全域	固定資産	数値撮影(デジタル)	1000	70.06km <sup>2</sup>	福岡県行橋市 助言 R4.11.15 I0526	朝日航洋株式会社	R4.11.15 R5.3.31	200299
福岡県	北九州市 一部	道路台帳	写真地図作成(デジタルオルソ)	1000	70.06km <sup>2</sup>	北九州市建設局道路部管理課 助言 R4.11.14 I0536	株式会社九州測量設計	R4.11.18 R5.2.28	200370
福岡県	福岡市 一部	道路計画	基準点測量		3級	福岡北九州高速道路公社 助言 R4.11.15 I0540	八千代エンジニアリン グ株式会社	R4.11.15 R5.1.31	200395
福岡県	嘉麻市 一部	その他	基準点測量		3級	福岡県飯塚農土整備事務所 助言 R4.11.21 I0553	有限会社ダイソク	R4.11.10 R5.2.7	200569
福岡県	大刀洗町 一部	河川計画	基準点測量 水準測量		3級 3級	福岡県大刀洗町 助言 R4.11.21 I0554	株式会社テクノ	R4.11.21 R5.3.24	200570
福岡県	大刀洗町 一部	河川計画	基準点測量 基準点測量 地上レーザー測量 UAVレーザー測量		2級 4級 500 500	九州地方整備局筑後川河川事務 所 助言 R4.11.29 I0561	国際技術コンサルタン ト株式会社	R4.11.24 R5.2.28	200597
福岡県	糸島市 一部	土地改良	路線測量		0.05km	福岡県福岡農林事務所 助言 R4.11.29 I0562	株式会社日設コンサル タント	R4.11.21 R5.3.24	200607
福岡県	篠栗町 一部	その他	基準点測量		3級	福岡県福岡農林事務所 助言 R4.11.28 I0565	株式会社日設コンサル タント	R4.11.28 R5.3.23	200624
福岡県	宇美町 一部	その他	基準点測量		3級	福岡県福岡農林事務所 助言 R4.11.28 I0566	株式会社スリーエヌ技 術コンサルタント	R4.11.28 R5.3.20	200626
福岡県	糸島市 一部	その他	基準点測量		3級	福岡県福岡農林事務所 助言 R4.11.28 I0567	NTCコンサルタンツ株式 会社	R4.11.30 R5.3.23	200628
福岡県	春日市 一部	その他	基準点測量 水準測量		3級 3級	福岡県春日市 助言 R4.11.28 I0568	大成ソテック株式会社	R4.11.28 R5.3.28	200651
福岡県	北九州市 一部 中間市 一部 大牟田市 一部 水巻町 一部 小竹町 一部	河川計画	河川測量		47.3km	国土交通省九州地方整備局遠賀 川河川事務所 助言 R4.11.28 I0572	株式会社国際海洋開発 旭測量設計株式会社 株式会社永大開発コンサル タント 旭測量設計株式会社	R4.9.14 R5.2.28	200718
福岡県	築上町 一部	道路計画	基準点測量		3級	福岡県築上農土整備事務所 助言 R4.12.1 I0576	有限会社東豊測量設計	R4.12.1 R5.1.31	200787
福岡県	北九州市 一部	道路台帳	基準点測量		3級	北九州市建設局道路部管理課 助言 R4.12.1 I0578	株式会社中村測建事務 所	R4.10.24 R5.3.15	200850
福岡県	福岡市 一部	その他	基準点測量		4級	法務省福岡法務局 助言 R4.12.7 I0594	一般社団法人福岡市公共 囑託登記土地家屋調査士 協会	R4.11.28 R6.1.31	201115
福岡県	みやま市 一部	その他	水準測量		3級	福岡県筑後農土整備事務所 助言 R4.12.9 I0595	株式会社第一技術コンサル タント	R4.12.9 R5.3.24	201116
福岡県	北九州市 一部	その他	基準点測量		3級	北九州市建設局道路部管理課 助言 R4.12.12 I0596	洞海特殊開発株式会社	R4.12.2 R5.2.10	201171
福岡県	大野城市 一部	基準点管理	復旧測量(基準点)		改測2級	福岡県大野城市 助言 R4.12.20 I0605	株式会社オービット	R4.11.18 R5.2.15	201340
福岡県	糸島市 一部	その他	基準点測量 基準点測量 基準点測量 水準測量(GNSS) 水準測量		3級 3級 3級 3級 3級	福岡県福岡農林事務所 助言 R4.12.20 I0606 福岡県八女農土整備事務所 助言 R4.12.21 I0615	福岡農土地改良事業団 体 株式会社シーマコンサル タント	R4.12.20 R5.3.22 R4.9.14 R5.1.31	201350 201453
福岡県	八女市 一部	道路計画	基準点測量 水準測量(GNSS) 水準測量		3級 3級 3級	福岡県八女農土整備事務所 助言 R4.12.21 I0616	株式会社久栄総合コンサル タント	R4.9.9 R5.1.31	201455
福岡県	篠栗町 一部	その他	基準点測量		3級	福岡県篠栗町 助言 R5.1.10 I0643	ジーアンドエスエンジ ニアリング株式会社	R4.12.28 R5.3.15	201700
福岡県	うきは市 一部	その他	基準点測量		3級	福岡県朝倉農林事務所 助言 R5.1.10 I0644	NTCコンサルタンツ株式 会社	R5.1.10 R5.3.27	201708
福岡県	直方市 一部 中間市 一部	河川管理	航空レーザー測深		500	九州地方整備局遠賀川河川事務 所 助言 R5.1.10 I0646	アジア航測株式会社	R5.1.10 R5.2.28	201741
福岡県	大牟田市 一部 筑後市 一部 みやま市 一部 筑紫野市 一部	地盤変動調査	水準測量		1級	福岡県 助言 R5.1.11 I0650	株式会社新世コンサル ンタム	R5.1.11 R5.3.24	201756
佐賀県	久留米市 一部	その他	基準点測量		4級	福岡県朝倉農林事務所 助言 R5.1.11 I0652	株式会社第一技術コンサル タント	R5.1.10 R5.3.24	201762
福岡県	那珂川市 一部	その他	MMS計測		1000	福岡県那珂川市 助言 R5.1.12 I0657	株式会社バスコ	R5.1.12 R5.3.29	201794
福岡県	糸島市 一部	土地区画整理	基準点測量 基準点測量		3級 4級	糸島市泊土地区画整理組合 助言 R5.1.17 I0661	日本都市技術株式会社	R5.1.20 R5.3.31	201828
福岡県	朝倉市 一部	その他	基準点測量 水準測量 現地測量(数値地形図作成)		4級 4級 500	福岡県朝倉農林事務所 助言 R5.1.17 I0663	株式会社サンコンサル タント	R5.1.17 R5.3.17	201881
福岡県	北九州市 一部	その他	基準点測量		3級	北九州市建設局道路部管理課 助言 R5.1.20 I0671	株式会社第一調査設計	R5.1.13 R5.3.31	201947
福岡県	北九州市 一部	その他	基準点測量		3級	北九州市建設局道路部管理課 助言 R5.1.20 I0672	株式会社松尾測量	R5.1.13 R5.3.31	201948
福岡県	朝倉市 一部	その他	基準点測量 基準点測量		3級 4級	福岡県朝倉農林事務所 助言 R5.1.20 I0673	株式会社テクノ	R5.1.20 R5.3.17	201963
福岡県	北九州市 一部	その他	基準点測量		3級	北九州市建設局道路部管理課 助言 R5.1.23 I0675	旭測量設計株式会社	R4.12.24 R5.3.31	201978
福岡県	福岡市 一部	その他	基準点測量		3級	福岡市中心区役所地域整備部 助言 R5.1.24 I0676	福岡総合技術コンサル タント株式会社	R4.12.27 R5.3.15	201979
福岡県	福岡市 一部	空港計画	基準点測量 基準点測量 基準点測量		2級 3級 4級	九州地方整備局博多港湾・空港 整備事務所 助言 R5.1.26 I0680	株式会社アースプラン グ	R5.1.26 R5.3.31	202021
福岡県	朝倉市 一部	その他	基準点測量 水準測量		2級 3級	福岡県朝倉農土整備事務所 助言 R5.1.31 I0693	株式会社エーワンコンサル タント	R4.12.17 R5.2.28	202128
福岡県	久留米市 全域	都市計画	修正測量		2500	久留米市 助言 R5.2.2 I0702	大成ソテック株式会社	R5.1.17 R5.3.25	202172
福岡県	糸島市 一部	土地改良	基準点測量		4級	福岡県福岡農林事務所 助言 R5.2.7 I0703	株式会社高崎総合コンサル タント	R5.1.23 R5.9.29	202247
福岡県	北九州市 一部	土地区画整理	基準点測量 水準測量		2級 3級	北九州市建築都市局折尾総合整 備事務所 助言 R5.2.14 I0713	洞海特殊開発株式会社	R5.1.31 R5.3.17	202351
福岡県	太宰府市 一部	道路計画	基準点測量		3級	福岡県太宰府市 助言 R5.2.14 I0715	富士測量設計株式会社	R5.1.31 R5.3.31	202360
福岡県	朝倉市 一部	その他	路線測量		0.16km	福岡県朝倉農林事務所 助言 R5.2.27 I0728	福岡農土地改良事業団 体 株式会社技術開発コンサル タント	R5.2.27 R5.3.17 R5.2.28	202495
福岡県	朝倉市 一部	その他	路線測量		0.81km	福岡県朝倉農林事務所 助言 R5.2.28 I0729	株式会社技術開発コンサル タント	R5.2.28 R5.3.17	202496

都道府県名	測量地域	測量目的	測量種別	縮尺・等級	事案量	測量計画機関(助言番号)	測量作業機関	実施時期	ID
福岡県	糸島市 一部	土地改良	基準点測量	4級	4点	福岡県福岡農林事務所 助言 R5.3.2 I0736	内外エンジニアリング株式 会社	R5.3.2 R5.3.24	202541
福岡県	遠賀町 一部	河川管理	基準点測量	3級	4点	福岡県北九州農土整備事務所 助言 R5.3.28 I0759	旭測量設計株式会社	R5.3.27 R5.5.31	202867
福岡県	小郡市 一部	道路計画	基準点測量 水準測量	3級 3級	4点 12.4km	福岡県久留米農土整備事務所 助言 R5.3.28 I0760	アズテックコンサルタンツ 株式会社 株式会社高崎総合コンサル tant	R5.3.28 R5.5.27	202869
佐賀県	神埼市 一部	ダム計画	用地測量		0.042km <sup>2</sup>	国土交通省九州地方整備局佐賀 河川事務所 助言 R4.4.21 I0018	平和総合コンサルタント株式 会社	R4.4.21 R4.10.20	194360
佐賀県	神埼市 一部	ダム計画	用地測量		0.042km <sup>2</sup>	国土交通省九州地方整備局 助言 R4.4.21 I0019	平和総合コンサルタント株式 会社	R4.4.21 R4.10.20	194361
佐賀県	佐賀市 一部	道路管理	MMS計測	500	5.5km	佐賀市 助言 R4.5.2 I0031	株式会社バスコ	R4.5.2 R4.5.31	194408
佐賀県	多久市 一部 武雄市 一部 嬉野市 一部 大町町 一部 白石町 一部	伊万里市 一部 鹿島市 一部 有田町 一部 江北町 一部 太良町 一部	固定資産 数値撮影(デジタル) 同時調整 写真地図作成(デジタルオルソ)	地上面素寸法12cm 1000 1000	1061.83km <sup>2</sup> 1061.83km <sup>2</sup> 1061.83km <sup>2</sup>	佐賀県伊万里市 助言 R4.5.12 I0039	株式会社バスコ	R4.5.12 R5.3.31	194540
佐賀県	佐賀市 一部	道路計画	用地測量		0.0784km <sup>2</sup>	九州地方整備局有明海沿岸国 道事務所 助言 R4.5.20 I0049	扇精光コンサルタンツ株式 会社	R4.5.20 R4.10.20	194738
佐賀県	多久市 一部	道路台帳	MMS計測	1000	0.76km	佐賀県多久市 助言 R4.5.30 I0058	株式会社バスコ	R4.5.30 R4.9.30	194856
佐賀県	武雄市 全域	都市計画	数値撮影(デジタル) 数値図化 3D都市モデルの作成	2500 2500 LOD1 LOD2	195.4km <sup>2</sup> 99.6km <sup>2</sup> 195.4km <sup>2</sup> 1km <sup>2</sup>	佐賀県武雄市 助言 R4.6.7 I0071	朝日航洋株式会社	R4.6.7 R5.3.17	195017
佐賀県	佐賀市 一部	道路計画	用地測量		0.0022km <sup>2</sup>	九州地方整備局有明海沿岸国 道事務所 助言 R4.6.14 I0089	平和総合コンサルタント株式 会社	R4.6.14 R5.3.15	195299
佐賀県	神埼市 一部	道路計画	用地測量		0.0045km <sup>2</sup>	国土交通省九州地方整備局 佐 賀国道事務所 助言 R4.6.14 I0092	株式会社大建	R4.6.14 R4.11.10	195328
佐賀県	みやき町 一部	下水道計画	数値撮影(デジタル) 数値図化 同時調整	地上面素寸法6cm 500 500	10.36km <sup>2</sup> 0.86km <sup>2</sup> 10.36km <sup>2</sup>	佐賀県みやき町 助言 R4.6.22 I0094	大成ジotech株式会社	R4.6.3 R5.2.28	195385
佐賀県	武雄市 一部	道路計画	用地測量		0.053km <sup>2</sup>	国土交通省九州地方整備局 佐 賀国道事務所 助言 R4.6.20 I0102	株式会社中原総合鑑定所	R4.6.20 R4.7.22	195510
佐賀県	小城市 一部	河川計画	用地測量		0.109km <sup>2</sup>	九州地方整備局武雄河川事務所 助言 R4.6.23 I0103	大福コンサルタント株式会 社 扇精光株式会社	R4.6.23 R5.1.31	195534
佐賀県	鳥栖市 一部	道路管理	基準点測量	2級	1点	佐賀県鳥栖市 助言 R4.6.29 I0126	有限会社前田測量設計事 務所	R4.6.6 R4.7.29	195750
佐賀県	佐賀市 一部	道路管理	基準点測量	3級	4点	佐賀県有明海沿岸道路整備事 務所 助言 R4.7.12 I0149	簡井測量設計株式会社	R4.4.28 R4.10.14	196148
佐賀県	神埼市 一部	ダム計画	用地測量		0.024km <sup>2</sup>	国土交通省九州地方整備局佐賀 河川事務所 助言 R4.7.15 I0155	平和総合コンサルタント株式 会社	R4.7.15 R4.11.30	196242
佐賀県	神埼市 一部	ダム計画	用地測量		0.022km <sup>2</sup>	国土交通省九州地方整備局佐賀 河川事務所 助言 R4.7.15 I0156	株式会社旭鑑定補償	R4.7.15 R4.11.30	196243
佐賀県	武雄市 一部	道路台帳	MMS計測	1000	0.8km	佐賀県武雄市 助言 R4.7.21 I0162	株式会社バスコ	R4.7.21 R4.9.30	196285
佐賀県	唐津市 一部	文化財調査	数値撮影(デジタル)	地上面素寸法12cm	2.06km <sup>2</sup>	佐賀県文化・観光局文化課 助言 R4.7.28 I0175	株式会社バスコ	R4.7.28 R4.12.16	196477
佐賀県	佐賀市 一部	道路台帳	MMS計測	500	2.4km	佐賀市 助言 R4.8.1 I0190	株式会社バスコ	R4.8.1 R5.3.22	196769
佐賀県	佐賀市 一部	その他	基準点測量	3級	4点	九州地方整備局有明海沿岸国 道事務所 助言 R4.8.9 I0212	サンコーコンサルタント株式 会社	R3.11.26 R4.4.28	197010
佐賀県	神埼市 一部	ダム計画	用地測量		0.023km <sup>2</sup>	国土交通省九州地方整備局佐賀 河川事務所 助言 R4.8.15 I0223	平和総合コンサルタント株式 会社	R4.8.15 R4.11.30	197164
佐賀県	神埼市 一部	ダム計画	用地測量		0.022km <sup>2</sup>	国土交通省九州地方整備局佐賀 河川事務所 助言 R4.8.15 I0224	株式会社旭鑑定補償	R4.8.15 R4.11.30	197166
佐賀県	神埼市 一部	ダム計画	用地測量		0.015km <sup>2</sup>	国土交通省九州地方整備局佐賀 河川事務所 助言 R4.8.15 I0225	東亜建設技術株式会社	R4.8.15 R4.11.30	197167
佐賀県	神埼市 一部	砂防計画	数値図化	2500	6.6km <sup>2</sup>	佐賀県東部土木事務所 助言 R4.8.17 I0231	第一復建株式会社	R4.6.20 R5.3.15	197262
佐賀県	みやき町 一部	砂防計画	数値図化	2500	2.25km <sup>2</sup>	佐賀県東部土木事務所 助言 R4.8.17 I0233	第一復建株式会社	R4.7.26 R5.3.15	197277
佐賀県	みやき町 全域	都市計画	数値図化 数値図化 地図編集	2500 10000 10000	41.67km <sup>2</sup> 10.22km <sup>2</sup> 41.67km <sup>2</sup>	佐賀県みやき町 助言 R4.8.24 I0238	株式会社バスコ	R4.6.24 R5.3.31	197406
佐賀県	唐津市 一部	砂防計画	数値図化	2500	5.8km <sup>2</sup>	佐賀県唐津土木事務所 助言 R4.8.26 I0257	第一復建株式会社	R4.6.20 R5.2.15	197639
佐賀県	佐賀市 一部	砂防計画	数値図化	2500	4.8km <sup>2</sup>	佐賀県佐賀土木事務所 助言 R4.9.9 I0292	第一復建株式会社	R4.6.27 R5.3.15	198036
佐賀県	佐賀市 一部	砂防計画	数値図化	2500	3.1km <sup>2</sup>	佐賀県佐賀土木事務所 助言 R4.9.9 I0293	株式会社ダイヤモンド コンサルタント	R4.6.6 R5.3.15	198037
佐賀県	佐賀市 一部	砂防計画	数値図化 写真地図作成(デジタルオルソ)	2500 2500	3.9km <sup>2</sup> 3.9km <sup>2</sup>	佐賀県佐賀土木事務所 助言 R4.9.9 I0307	アジアエンジニアリング株式 会社	R4.6.6 R5.3.15	198164
佐賀県	基山町 全域	都市計画	数値図化 数値図化 地図編集	2500 2500 10000	22.15km <sup>2</sup> 21.32km <sup>2</sup> 22.15km <sup>2</sup>	佐賀県基山町 助言 R4.9.13 I0314	株式会社バスコ	R4.9.13 R5.3.31	198225
佐賀県	伊万里市 一部	砂防計画	数値図化	2500	8.06km <sup>2</sup>	佐賀県伊万里土木事務所 助言 R4.9.13 I0317	株式会社高崎総合コンサル tant	R4.6.24 R5.3.15	198250
佐賀県	佐賀市 一部	砂防計画	数値図化	2500	4.2km <sup>2</sup>	佐賀県佐賀土木事務所 助言 R4.9.13 I0320	株式会社建設技術コンサル tant	R4.9.13 R5.3.15	198336
佐賀県	佐賀市 一部	砂防計画	数値図化	2500	4.7km <sup>2</sup>	佐賀県佐賀土木事務所 助言 R4.9.15 I0343	中央開発株式会社	R4.9.15 R5.3.15	198456
佐賀県	伊万里市 一部	砂防計画	数値図化	2500	6.18km <sup>2</sup>	佐賀県伊万里土木事務所 助言 R4.9.20 I0353	大成ジotech株式会社	R4.6.17 R5.3.15	198554
佐賀県	伊万里市 一部	砂防計画	数値図化	2500	7.43km <sup>2</sup>	佐賀県伊万里土木事務所 助言 R4.9.20 I0354	東亜建設技術株式会社	R4.6.27 R5.3.15	198555
佐賀県	伊万里市 一部	砂防計画	数値図化	2500	7.8km <sup>2</sup>	佐賀県伊万里土木事務所 助言 R4.9.20 I0355	国際航業株式会社	R4.9.20 R5.3.15	198556
佐賀県	伊万里市 一部	砂防計画	数値図化	2500	6.1km <sup>2</sup>	佐賀県伊万里土木事務所 助言 R4.9.20 I0356	株式会社バスコ	R4.9.20 R5.3.15	198557
佐賀県	伊万里市 一部	砂防計画	数値図化	2500	7.5km <sup>2</sup>	佐賀県伊万里土木事務所 助言 R4.9.20 I0357	株式会社ダイヤモンド コンサルタント	R4.9.20 R5.3.15	198558
佐賀県	伊万里市 一部	砂防計画	数値図化	2500	6.68km <sup>2</sup>	佐賀県伊万里土木事務所 助言 R4.9.20 I0358	株式会社ダイヤモンド コンサルタント	R4.7.4 R5.3.15	198559
佐賀県	伊万里市 一部	砂防計画	数値図化	2500	6.87km <sup>2</sup>	佐賀県伊万里土木事務所 助言 R4.9.20 I0359	東亜建設技術株式会社	R4.7.4 R5.3.15	198560
佐賀県	唐津市 一部	砂防計画	数値図化	2500	3.9km <sup>2</sup>	佐賀県唐津土木事務所 助言 R4.10.4 I0385	サンコーコンサルタント株式 会社	R4.9.15 R5.3.15	198850
佐賀県	唐津市 一部	砂防計画	数値図化	2500	3.7km <sup>2</sup>	佐賀県唐津土木事務所 助言 R4.10.4 I0391	中央開発株式会社	R4.8.10 R5.3.15	198883
佐賀県	吉野ヶ里町 一部	砂防計画	数値図化	2500	4.7km <sup>2</sup>	佐賀県東部土木事務所 助言 R4.10.4 I0397	東亜建設技術株式会社	R4.6.17 R5.3.15	198836
佐賀県	唐津市 一部	砂防計画	数値図化 写真地図作成(デジタルオルソ)	2500 2500	7.375km <sup>2</sup> 7.375km <sup>2</sup>	佐賀県唐津土木事務所 助言 R4.10.4 I0401	アジア航測株式会社	R4.9.8 R5.3.15	198863
佐賀県	武雄市 一部	砂防計画	数値図化 写真地図作成(デジタルオルソ)	2500 2500	9.6875km <sup>2</sup> 9.6875km <sup>2</sup>	佐賀県杵藤土木事務所 助言 R4.10.4 I0402	アジア航測株式会社	R4.6.10 R5.3.24	198866
佐賀県	武雄市 一部	砂防計画	数値図化 写真地図作成(デジタルオルソ)	2500 2500	9.75km <sup>2</sup> 9.75km <sup>2</sup>	佐賀県杵藤土木事務所 助言 R4.10.4 I0403	基礎地盤コンサルタンツ 株式会社	R4.6.10 R5.3.24	198970
佐賀県	伊万里市 一部	その他	基準点測量	3級	13点	佐賀県伊万里農林事務所 助言 R4.10.5 I0407	株式会社トップコンサル tant	R4.10.5 R5.3.15	199031
佐賀県	武雄市 一部 大村市 一部 長崎市 一部	嬉野市 一部 東役杵町 一部 諫早市 一部	鉄道計画 数値撮影(デジタル) 修正測量	地上面素寸法20cm 2500	314km <sup>2</sup> 17.5km <sup>2</sup>	独立行政法人鉄道建設・運輸 施設整備支援機構 助言 R4.10.14 I0415	株式会社八州	R4.9.9 R5.3.8	199155







都道府県名	測量地域	測量目的	測量種別	縮尺・等級	事变量	測量計画機関(助言番号)	測量作業機関	実施時期	ID	
長崎県	大村市 一部	道路計画	用地測量		0.026km <sup>2</sup>	九州地方整備局長崎河川国道事務所 助言 R5.3.28 I0761	株式会社孝栄設計コンサルタント	R5.3.28 R5.8.18	202875	
熊本県	菊陽町 一部	基準点管理	基準点測量	1級	1点	熊本県菊陽町 助言 R4.4.15 I0009	サンヨーコンサルタント株式会社	R4.3.15 R4.4.30	194267	
熊本県	宇城市 一部	道路計画	UAVレーザ測量		0.345km <sup>2</sup>	九州地方整備局八代河川国道事務所 助言 R4.4.25 I0020	株式会社興和測量設計	R4.4.25 R4.8.19	194363	
熊本県	人吉市 一部	その他	基準点測量 水準測量	3級 3級	6点 6点	熊本県人吉市 助言 R4.4.25 I0034	株式会社大進コンサルタン	R3.9.2 R4.1.21	194432	
熊本県	嘉島町 一部	土地区画整理	基準点測量 基準点測量	3級 4級	5点 29点	嘉島町 助言 R4.5.9 I0043	株式会社東和測量設計株式会社	R4.4.15 R4.8.31	194582	
熊本県	阿蘇市 全域	固定資産	数値撮影(デジタル) 同時調整 写真地図作成(デジタルオン)	地上面素寸法12cm(UCE) 1000 1000	376.3km <sup>2</sup> 376.3km <sup>2</sup> 376.3km <sup>2</sup>	熊本県阿蘇市 助言 R4.5.31 I0060	株式会社バスコ	R4.5.31 R5.3.31	194874	
熊本県	宇城市 一部	その他	その他	境界点復元測量	0.055km <sup>2</sup>	農林水産省九州農政局宇城農地整備事務所 助言 R4.6.1 I0062	株式会社オークスコンサル	R4.6.10 R5.1.19	194925	
熊本県	和水町 一部	土地改良	基準点測量 基準点測量	2級 3級	3点 8点	熊本県 助言 R4.6.1 I0066	熊本県土地改良事業団体連	R4.5.30 R5.2.15	194956	
熊本県	和水町 一部	土地改良	基準点測量 その他の応用測量	2級	2点 0.034km <sup>2</sup>	熊本県 助言 R4.6.8 I0070	熊本県土地改良事業団体連	R4.5.27 R4.11.28	195014	
熊本県	宇城市 一部	その他	UAVレーザ測量		水平0.1m以内、標高0.1m	九州地方整備局八代河川国道事務所 助言 R4.6.14 I0073	株式会社九州開発エンジニア	R4.6.14 R4.8.19	195057	
熊本県	甲佐町 一部	土地改良	基準点測量	3級	2点	熊本県 助言 R4.6.8 I0082	アジアプランニング株式会	R4.6.10 R5.3.20	195132	
熊本県	宇城市 一部	その他	用地測量		0.08km <sup>2</sup>	農林水産省九州農政局宇城農地整備事務所 助言 R4.6.10 I0086	株式会社コスモエンジニア	R4.6.22 R5.3.23	195239	
熊本県	御船町 一部	土地改良	基準点測量 復旧測量(基準点) 基準点測量	2級 改算2級 3級	2点 1点 1点	熊本県 助言 R4.6.15 I0093	熊本県土地改良事業団体連	R4.6.15 R5.1.30	195381	
熊本県	益城町 一部	その他	基準点測量 基準点測量 基準点測量	2級 3級 4級	2点 17点 528点	法務省熊本地方法務局 助言 R4.6.20 I0098	株式会社長田測量設計	R4.7.1 R6.3.31	195471	
熊本県	宇城市 一部	道路計画	UAVレーザ測量		水平0.3m、標高0.3m	九州地方整備局八代河川国道事務所 助言 R4.7.4 I0109	株式会社有明測量開発社	R4.7.4 R4.8.19	195560	
熊本県	天草市 一部	土地改良	基準点測量	3級	4点	熊本県 助言 R4.6.23 I0113	熊本県土地改良事業団体連	R4.6.22 R5.2.28	195648	
熊本県	宇城市 一部	ほ場整備	数値図化	1000	4.56km <sup>2</sup>	農林水産省九州農政局宇城農地整備事務所 助言 R4.6.28 I0114	アジアプランニング株式会	R4.5.19 R4.11.24	195658	
熊本県	益城町 一部	その他	基準点測量	3級	4点	熊本県益城町 助言 R4.7.8 I0143	株式会社オオバ	R4.7.8 R5.3.17	196023	
熊本県	天草市 一部	その他	水準測量(GNSS)	3級	1点	熊本県 助言 R4.7.26 I0178	株式会社チェリーコンサル	R4.7.26 R5.2.28	196510	
熊本県	南関町 一部	土地改良	基準点測量 基準点測量	2級 3級	1点 1点	熊本県 助言 R4.7.26 I0179	熊本県土地改良事業団体連	R4.7.22 R5.3.22	196563	
熊本県	菊陽町 一部	道路計画	基準点測量	2級	6点	熊本県菊陽町 助言 R4.8.19 I0221	株式会社水野建設コンサル	R4.8.19 R5.3.24	197118	
熊本県	荒尾市 一部	道路計画	用地測量		0.0405km <sup>2</sup>	九州地方整備局有明海沿岸国道事務所 助言 R4.8.15 I0232	大福コンサルタント株式会	R4.8.15 R5.1.31	197269	
熊本県	天草市 一部	その他	基準点測量	3級	2点	熊本県 助言 R4.8.26 I0251	株式会社技術開発コンサル	R4.8.22 R5.3.10	197580	
熊本県	天草市 一部	土地改良	基準点測量	2級	1点	熊本県 助言 R4.9.8 I0298	熊本県土地改良事業団体連	R4.9.5 R5.2.28	198068	
熊本県	菊池市 一部	土地改良	基準点測量	2級	4点	熊本県 助言 R4.9.8 I0299	東和測量設計株式会社	R4.8.26 R5.3.6	198070	
熊本県	菊池市 一部	土地改良	基準点測量	2級	8点	熊本県 助言 R4.9.8 I0300	東和測量設計株式会社	R4.8.26 R5.3.6	198076	
熊本県	人吉市 一部 球磨村 一部	その他	基準点測量 水準測量	3級 3級	17点 6.4km	九州地方整備局八代河川国道事務所 助言 R4.9.9 I0302	第一復建株式会社	R4.9.19 R5.3.15	198093	
熊本県	菊池市 一部	土地改良	基準点測量	2級	2点	熊本県 助言 R4.9.15 I0324	株式会社ワールドコンサル	R4.9.15 R5.3.5	198347	
熊本県	菊池市 一部	その他	基準点測量 基準点測量	2級 3級	6点 3点	熊本県東北広域本部農林水産部農地整備課 助言 R4.9.15 I0325	株式会社東亜建設コンサル	R4.7.21 R5.3.6	198353	
熊本県	菊池市 一部	その他	基準点測量	2級	4点	熊本県東北広域本部農林水産部農地整備課 助言 R4.9.15 I0326	株式会社東亜建設コンサル	R4.7.21 R5.3.6	198355	
熊本県	合志市 一部	道路計画	用地測量		0.987km <sup>2</sup>	九州地方整備局熊本河川国道事務所 助言 R4.9.20 I0338	株式会社中原総合鑑定所 株式会社萩原技研 扇精光コンサルタンツ株 式会社 株式会社九州開発エンジ ニヤリング 株式会社水野建設コンサル タント 平和総合コンサルタント株 式会社	R4.9.20 R5.3.10	198424	
熊本県	熊本市 一部	その他	UAVレーザ測量		標高0.1m以内	0.097km <sup>2</sup>	熊本県熊本市 助言 R4.9.15 I0341	株式会社アイエスター	R4.9.15 R5.3.3	198434
熊本県	荒尾市 一部	土地区画整理	その他		0.001km <sup>2</sup>	出来形確認測量原図作成 (1/500) 4級 1000 2500 10000	熊本県荒尾市 助言 R4.9.22 I0351	株式会社橋本測地設計事 務所	R4.9.16 R4.10.31	198518
熊本県	八代市 一部	都市計画	修正測量 修正測量 地図編集	4級 4級 1000 2500 10000	9km <sup>2</sup> 9km <sup>2</sup> 9km <sup>2</sup>	熊本県八代市 助言 R4.9.22 I0360	国際航業株式会社	R4.9.22 R5.2.24	198592	
熊本県	玉名市 一部	その他	用地測量		0.045km <sup>2</sup>	国土交通省九州地方整備局菊池川河川事務所 助言 R4.9.22 I0363	扇精光コンサルタンツ株 式会社	R4.9.22 R5.1.31	198599	
熊本県	上天草市 一部	その他	水準測量(GNSS)	3級	1点	熊本県 助言 R4.9.27 I0368	株式会社有明測量開発社	R4.9.27 R5.2.28	198622	
熊本県	熊本市 一部	道路計画	基準点測量 水準測量	2級 3級	10点 16.5km	熊本県熊本市 助言 R4.10.4 I0386	株式会社復建技術コンサル	R4.8.18 R5.3.31	198851	
熊本県	山都町 一部	道路計画	用地測量		0.4027km <sup>2</sup>	九州地方整備局熊本河川国道事務所 助言 R4.10.4 I0388	株式会社旭総合コンサル タント 株式会社九州開発エンジ ニヤリング 株式会社大進 株式会社扇精光コンサル タント 株式会社中原総合鑑定所 東亜建設技術株式会社	R4.10.4 R5.3.10	198874	
熊本県	熊本市 一部	道路台帳	MMS計測	500	9km	熊本県熊本市 助言 R4.10.4 I0400	株式会社バスコ	R4.10.4 R5.3.24	198951	
熊本県	五木村 一部 八代市 一部	河川管理	航空レーザ測深	500	10km <sup>2</sup>	九州地方整備局川辺川ダム砂防事務所 助言 R4.10.6 I0404	アジア航測株式会社	R4.10.6 R5.2.28	198999	
熊本県	芦北町 一部	その他	基準点測量 基準点測量 路線測量 現地測量(数値地形図作成) 用地測量	3級 4級 500	4点 26点 0.1km 0.01km <sup>2</sup> 0.0176km <sup>2</sup>	熊本県東広域本部芦北地域振興局 助言 R4.10.21 I0440	株式会社東亜建設コンサル	R4.10.1 R4.11.30	199412	
熊本県	南関町 一部	ほ場整備	水準測量 数値図化 基準点測量	3級 1000 4級	5.69km <sup>2</sup> 0.139km <sup>2</sup> 4点	南関町 助言 R4.10.21 I0441	株式会社バスコ	R4.10.21 R5.2.28	199415	
熊本県	阿蘇市 一部	その他	基準点測量 基準点測量	4級	4点	熊本県 助言 R4.10.20 I0446	株式会社東亜建設コンサル	R4.10.1 R5.2.13	199475	
熊本県	八代市 一部	砂防計画	用地測量		0.0553km <sup>2</sup>	九州地方整備局川辺川ダム砂防事務所 助言 R4.10.21 I0456	株式会社新和コンサルタ	R4.10.21 R5.2.28	199530	
熊本県	合志市 一部	道路計画	基準点測量 水準測量(GNSS)	2級 3級	8点 1点	九州地方整備局熊本河川国道事務所 助言 R4.11.7 I0511	西日本測量設計株式会	R4.7.29 R5.2.28	200121	

都道府県名	測量地域	測量目的	測量種別	縮尺・等級	事業量	測量計画機関(助言番号)	測量作業機関	実施時期	ID	
熊本県	八代市 一部	砂防計画	数値図化	2500	1.2km <sup>2</sup>	熊本県南広域本部 助言 R4.11.17 I0523	株式会社バスコ	R4.8.29 R5.2.28	200265	
熊本県	八代市 一部	その他	基準点測量	4級	6点	熊本県 助言 R4.11.21 I0544	株式会社有明測量開発社	R4.11.21 R5.3.20	200424	
熊本県	人吉市 一部	河川管理	用地測量		0.11km <sup>2</sup>	九州地方整備局八代河川国道事務所 助言 R4.11.21 I0545	株式会社大建	R4.11.21 R5.3.13	200478	
熊本県	芦北町 一部	その他	その他 基準点測量 基準点測量	確定測量 2級 3級	0.13km <sup>2</sup> 4点 1点	熊本県南広域本部芦北地域振興局 助言 R4.11.28 I0556	熊本県土地改良事業団体連合会	R4.11.16 R5.2.15	200585	
熊本県	芦北町 一部	その他	基準点測量 路線測量 用地測量	4級	3点 0.175km <sup>2</sup> 0.019km <sup>2</sup>	熊本県南広域本部芦北地域振興局 助言 R4.11.28 I0557	アジアプランニング株式会社	R4.11.16 R5.1.6	200587	
熊本県	多良木町 一部	その他	基準点測量 基準点測量 水準測量 水準測量 路線測量 現地測量(数値地形図作成) 用地測量	3級 4級 3級 4級 500	9点 24点 4.9km 1.4km 1.9km 0.03km <sup>2</sup> 0.002km <sup>2</sup>	熊本県南広域本部球磨地域振興局 助言 R4.11.28 I0559	アジアプランニング株式会社	R4.10.16 R5.3.15	200594	
熊本県	多良木町 一部	その他	基準点測量 水準測量 路線測量 現地測量(数値地形図作成)	4級 4級 500	23点 1.2km 1.9km 0.03km <sup>2</sup>	熊本県南広域本部球磨地域振興局 助言 R4.11.28 I0560	双建コンサルタント株式会社	R4.10.6 R5.3.15	200596	
熊本県	宇城市 一部	その他	基準点測量 基準点測量 水準測量	2級 4級 3級	3点 17点 1.22km	農林水産省九州農政局宇城農地整備事業所 助言 R4.12.1 I0579	内外エンジニアリング株式会社	R4.12.1 R5.3.24	200855	
熊本県	人吉市 一部 山江村 一部	砂防計画	航空レーザー測量	500	90.3km <sup>2</sup>	熊本県南広域本部球磨地域振興局 助言 R4.12.6 I0583	アジア航測株式会社	R4.12.6 R5.3.24	200917	
熊本県	合志市 一部	道路計画	UAVレーザー測量	水平0.1m、標高0.1m	0.271km <sup>2</sup>	九州地方整備局熊本河川国道事務所 助言 R4.12.9 I0589	西日本測量設計株式会社	R4.12.12 R5.2.28	201031	
熊本県	錦町 一部 相良村 一部	その他	基準点測量 水準測量 用地測量 基準点測量 現地測量(数値地形図作成)	3級 3級 4級 500	12点 6.45km 0.0429km <sup>2</sup> 29点 0.032km <sup>2</sup>	熊本県 助言 R4.12.5 I0592	アジアプランニング株式会社	R4.7.29 R5.3.20	201082	
熊本県	相良村 一部	河川管理	水準測量	3級	2.2km	熊本県 南広域本部 球磨地域振興局 助言 R4.12.9 I0593	株式会社九英	R4.9.30 R5.3.27	201085	
熊本県	八代市 一部 芦北町 一部 球磨村 一部	河川管理	数値撮影(デジタル) 数値図化 航空レーザー測量	地上画素寸法20cm 2500 1000	335km <sup>2</sup> 69.5km <sup>2</sup> 69.5km <sup>2</sup>	九州地方整備局八代河川国道事務所 助言 R4.12.9 I0598	アジア航測株式会社	R4.11.16 R5.3.31	201233	
熊本県	球磨村 一部 山江村 一部 相良村 一部 水上村 一部 湯前町 一部 多良木町 一部 錦町 一部 人吉市 一部 あさぎり町 一部	河川管理	数値撮影(デジタル) 数値図化	地上画素寸法20cm 2500	357km <sup>2</sup> 68.2km <sup>2</sup>	九州地方整備局八代河川国道事務所 助言 R4.12.9 I0599	東亜建設技術株式会社	R4.12.9 R5.3.31	201236	
熊本県	相良村 一部	河川管理	基準点測量 基準点測量	2級 4級	2点 16点	熊本県南広域本部球磨地域振興局 助言 R4.12.9 I0601	株式会社九英	R4.9.30 R5.3.27	201261	
熊本県	水川町 全域 宇城市 全域 上天草市 全域 宇土市 全域 八代市 全域 熊本市 全域	砂防計画	航空レーザー測量	1000	744.4km <sup>2</sup>	熊本県 助言 R5.1.12 I0648	株式会社バスコ	R4.12.28 R5.3.24	201753	
熊本県	合志市 一部	道路計画	基準点測量 水準測量(GNSS)	2級	8点 1点	九州地方整備局熊本河川国道事務所 助言 R5.1.11 I0653	西日本測量設計株式会社	R5.1.4 R5.2.28	201763	
熊本県	荒尾市 一部 玉名市 一部 玉東町 一部 南関町 一部 和水町 一部 菊陽町 一部	砂防計画	数値図化	2500	1.2km <sup>2</sup>	熊本県北広域本部玉名地域振興局 助言 R5.1.12 I0660	株式会社バスコ	R4.10.29 R5.3.17	201807	
熊本県	宇城市 一部	その他	基準点測量 基準点測量 水準測量 基準点測量	3級 3級(改測) 3級 2級改測	26点 2点 17km 1点	熊本県菊陽町 助言 R5.1.20 I0669	日本工営都市空間株式会社	R5.1.20 R5.3.24	201932	
熊本県	宇城市 一部	その他	基準点測量 水準測量	2級 3級	35点 27.3km	農林水産省九州農政局宇城農地整備事業所 助言 R5.1.24 I0677	株式会社八光開発コンサルタント	R5.1.24 R5.3.8	201992	
熊本県	南阿蘇村 一部	その他	用地測量		0.0006km <sup>2</sup>	熊本県 助言 R5.1.30 I0685	アジアプランニング株式会社	R5.1.25 R5.3.24	202072	
熊本県	合志市 一部 熊本市 一部	道路計画	用地測量		0.431km <sup>2</sup>	九州地方整備局熊本河川国道事務所 助言 R5.1.31 I0694	株式会社新和コンサルタント 株式会社大進 東亜建設技術株式会社 株式会社九州開発エンジニアリング 株式会社森原技研 株式会社旭総合コンサルタント	R5.1.31 R5.8.18	202133	
熊本県	八代市 一部	海岸保全	基準点測量 基準点測量	3級 4級	4点 39点	九州農政局八代海岸保全事業所 助言 R5.2.6 I0695	内外エンジニアリング株式会社	R5.2.6 R5.2.28	202134	
熊本県	上天草市 一部	土地改良	基準点測量	3級	2点	熊本県 助言 R5.2.6 I0700	熊本県土地改良事業団体連合会	R5.1.30 R5.3.31	202148	
熊本県	甲佐町 一部	その他	基準点測量 基準点測量	2級 3級	1点 1点	九州地方整備局熊本河川国道事務所 助言 R5.2.14 I0712	株式会社有明測量開発社	R5.2.8 R5.3.31	202346	
熊本県	大津町 一部 合志市 一部	道路計画	水準測量 基準点測量 基準点測量	3級 2級 4級	1点 7点 54点	九州地方整備局熊本河川国道事務所 助言 R5.2.17 I0716	株式会社三晃建設コンサルタント	R4.7.29 R5.2.28	202362	
熊本県	山都町 一部	道路計画	基準点測量 基準点測量 基準点測量 水準測量	2級 3級 3級 4級	9点 6点 8.3km	九州地方整備局熊本河川国道事務所 助言 R5.3.14 I0742	株式会社有明測量開発社	R5.3.6 R5.7.31	202639	
熊本県	山都町 一部	道路計画	基準点測量 基準点測量 水準測量	2級 3級 4級	4点 2点 5.9km	九州地方整備局熊本河川国道事務所 助言 R5.3.14 I0743	株式会社九州開発エンジニアリング	R5.3.6 R5.7.31	202641	
熊本県	荒尾市 一部	土地地区画整理	その他	出来形確認測量原図作成(1/500) 4級	0.032km <sup>2</sup> 7点	熊本県荒尾市 助言 R5.3.16 I0744	株式会社橋本測地設計事務所	R5.2.24 R5.4.21	202645	
熊本県	熊本市 一部 八代市 一部 荒尾市 一部 玉名市 一部 菊池市 全域 宇土市 一部 上天草市 全域 宇城市 一部 上天草市 一部 合志市 一部 玉東町 一部 長洲町 一部 大津町 全域 菊陽町 全域 甲佐町 全域	砂防計画	数値図化	1000	860.6km <sup>2</sup>	熊本県 助言 R5.3.23 I0755	株式会社バスコ	R5.3.6 R5.3.31	202770	
熊本県	合志市 一部 大津町 一部	道路計画	UAVレーザー測量	水平0.1m、標高0.1m	0.22km <sup>2</sup>	九州地方整備局熊本河川国道事務所 助言 R5.3.30 I0758	株式会社三晃建設コンサルタント	R5.3.25 R5.4.20	202863	
大分県	別府市 全域 杵築市 全域 姫島村 全域	豊後高田市 全域 国東市 全域 日出町 全域	砂防計画	数値図化	2500	1.51km <sup>2</sup>	大分県土木建築部砂防課 助言 R4.4.19 I0007	九州航空株式会社	R4.3.25 R4.9.20	194256
大分県	津久見市 一部 臼杵市 一部	砂防計画	数値図化 写真地図作成(デジタルオルソ)	2500 2500	2.88km <sup>2</sup> 2.88km <sup>2</sup>	大分県土木建築部砂防課 助言 R4.4.21 I0011	株式会社バスコ	R4.3.25 R4.9.20	194274	
大分県	別府市 一部 中津市 一部 日田市 一部 豊後高田市 一部 杵築市 一部 宇佐市 一部 国東市 一部	森林計画	数値撮影(デジタル)	地上画素寸法30cm	1940.5km <sup>2</sup>	大分県 助言 R4.5.24 I0038	国際航業株式会社	R4.4.22 R4.10.28	194537	
大分県	津久見市 一部 臼杵市 一部	砂防計画	数値図化	2500	6.03km <sup>2</sup>	大分県土木建築部砂防課 助言 R4.5.25 I0048	国際航業株式会社	R4.5.25 R4.12.20	194730	
大分県	竹田市 一部	森林計画	航空レーザー測量	500	269.2km <sup>2</sup>	大分県 助言 R4.5.26 I0057	アジア航測株式会社	R4.5.26 R5.3.31	194829	
大分県	竹田市 一部	土地改良	数値図化	1000	0.162km <sup>2</sup>	大分県豊後振興局大野川上流開発事業事務所 助言 R4.6.1 I0064	九州航空株式会社	R4.5.20 R4.7.9	194953	
大分県	中津市 一部	その他	基準点測量	3級	1点	九州地方整備局大分河川国道事務所 助言 R4.6.3 I0072	東洋技術株式会社	R2.6.1 R4.6.30	195040	

都道府県名	測量地域	測量目的	測量種別	縮尺・等級	事業量	測量計画機関(助言番号)	測量作業機関	実施時期	ID
大分県	中津市 一部	道路計画	水準測量	3級	11.4km	大分県中津土木事務所 助言 R4.6.7 I0074	大分技術開発株式会社	R3.10.25 R4.8.30	195073
大分県	宇佐市 一部	道路計画	用地測量		0.0118km <sup>2</sup>	九州地方整備局大分河川国道事務所 助言 R4.6.8 I0083	大福コンサルtant株式会社	R4.6.14 R5.2.24	195200
大分県	宇佐市 全域	固定資産	数値撮影(デジタル) 同時調整 写真地図作成(デジタルオンゾ)	地上面素寸法12cm 1000	439.05km <sup>2</sup> 439.05km <sup>2</sup> 439.05km <sup>2</sup>	大分県宇佐市 助言 R4.6.14 I0090	株式会社バスコ	R4.6.14 R5.3.27	195304
大分県	中津市 一部	道路計画	基準点測量 数値図化 UAVレーザ測量 路線測量 現地測量(数値地形図作成)	4級 500 39点 0.2km <sup>2</sup> 0.18km <sup>2</sup> 1km 0.2km <sup>2</sup>	標準0.1m以内	大分県中津土木事務所 助言 R4.6.23 I0095	株式会社白石総合コンサルtant	R4.2.3 R5.2.20	195445
大分県	竹田市 一部	その他	基準点測量	3級	1点	大分県豊後振興局 助言 R4.6.20 I0099	株式会社技術開発コンサルtant	R4.6.20 R4.10.17	195479
大分県	豊後高田市 一部	海岸保全	基準点測量 路線測量 現地測量(数値地形図作成)	4級 500	2点 0.17km <sup>2</sup> 0.002km <sup>2</sup>	農林水産省九州農政局西国東海岸保全事業所 助言 R4.6.21 I0110	株式会社北御門測量設計	R4.6.21 R4.6.30	195563
大分県	中津市 一部	道路計画	基準点測量 数値図化 路線測量	4級 500	96点 0.18km <sup>2</sup> 1km	大分県中津土木事務所 助言 R4.6.24 I0115	日進コンサルtant株式会社	R4.2.4 R5.2.21	195667
大分県	中津市 一部	道路計画	基準点測量 基準点測量 基準点測量 水準測量 数値図化 路線測量	2級 3級 3級 3級 500	1点 1点 65点 2.022km <sup>2</sup> 0.194km <sup>2</sup> 1.603km	大分県中津土木事務所 助言 R4.6.24 I0116	大洋測量設計株式会社	R4.2.4 R5.3.25	195670
大分県	中津市 一部	道路計画	基準点測量 基準点測量 水準測量 数値図化 UAVレーザ測量 路線測量	3級 4級 3級 3級 500	1点 46点 1.61km <sup>2</sup> 0.024km <sup>2</sup> 0.095km <sup>2</sup> 0.8km	大分県中津土木事務所 助言 R4.7.12 I0134	松本技術コンサルtant株式会社	R4.2.4 R5.2.21	195871
大分県	杵築市 一部	土地改良	基準点測量 基準点測量 その他 路線測量	3級 4級 500	2点 25点 0.044km <sup>2</sup> 0.32km <sup>2</sup>	大分県東部振興局日出水利耕仕事務所 助言 R4.7.6 I0136	株式会社ツツミ技研	R4.7.1 R4.9.15	195914
大分県	宇佐市 一部	ほ場整備	基準点測量	2級	3点	大分県北部振興局 助言 R4.7.6 I0138	有限会社藤藤測量設計	R4.7.8 R4.9.30	195936
大分県	杵築市 一部	土地改良	用地測量		0.008km <sup>2</sup>	大分県東部振興局日出水利耕仕事務所 助言 R4.7.6 I0139	大分県土地改良事業団体連合会	R4.6.9 R4.10.31	195944
大分県	中津市 一部	道路計画	基準点測量 水準測量 数値図化 UAVレーザ測量 路線測量	4級 3級 500 標準0.1m以内	51点 1.56km <sup>2</sup> 0.07km <sup>2</sup> 0.12km <sup>2</sup> 1.1km	大分県中津土木事務所 助言 R4.7.12 I0140	日豊サーベ株式会社	R4.2.3 R5.1.10	195966
大分県	津久見市 一部	その他	基準点測量	2級	3点	大分県中部振興局 助言 R4.7.12 I0145	大分県土地改良事業団体連合会	R4.6.27 R5.3.15	196091
大分県	豊後大野市 一部	都市計画	数値図化 地図編集	2500 10000	22.35km <sup>2</sup> 22.35km <sup>2</sup>	大分県豊後大野市 助言 R4.7.14 I0147	株式会社バスコ	R4.7.14 R5.1.31	196099
大分県	竹田市 一部	道路計画	路線測量		1.06km	大分県豊後振興局大野川上流開発事業事務所 助言 R4.7.12 I0151	東洋技術株式会社	R4.7.9 R5.2.28	196154
大分県	竹田市 一部	道路計画	路線測量		0.53km	大分県豊後振興局大野川上流開発事業事務所 助言 R4.7.12 I0152	株式会社サン建コンサルtant	R4.7.9 R5.2.28	196155
大分県	宇佐市 一部	土地改良	基準点測量 基準点測量	3級 4級	4点 29点	大分県東部振興局日出水利耕仕事務所 助言 R4.7.29 I0183	精巧エンジニアリング株式会社	R4.7.12 R5.2.28	196674
大分県	竹田市 一部	森林計画	航空レーザ測量	500	74.1km <sup>2</sup>	大分県 助言 R4.8.1 I0189	株式会社バスコ	R4.6.1 R5.3.14	196755
大分県	豊後大野市 一部	その他	水準測量 数値図化 路線測量 用地測量	4級 250	0.5km 0.0008km <sup>2</sup> 0.04km <sup>2</sup> 0.0017km <sup>2</sup>	大分県豊後振興局豊後大野水利耕仕事務所 助言 R4.8.3 I0195	大洋測量設計株式会社	R4.5.26 R4.11.30	196828
大分県	豊後大野市 一部	ほ場整備	UAVレーザ測量	水準0.1m以内、標高0.1m以内	0.156km <sup>2</sup>	大分県豊後振興局豊後大野水利耕仕事務所 助言 R4.8.5 I0197	九州航空株式会社	R4.7.20 R4.9.9	196868
大分県	大分市 一部	道路台帳	MMS計測	1000	2.7km	大分市 助言 R4.8.10 I0209	株式会社バスコ	R4.8.10 R4.11.30	196985
大分県	国東市 全域	固定資産	数値撮影(デジタル) 同時調整 基準点測量	地上面素寸法12cm 1000	318.1km <sup>2</sup> 318.1km <sup>2</sup>	大分県国東市 助言 R4.8.15 I0210	東亜建設技術株式会社	R4.8.15 R5.3.24	196996
大分県	豊後大野市 一部	その他	基準点測量	3級	5点	大分県豊後振興局豊後大野水利耕仕事務所 助言 R4.8.9 I0211	株式会社技術開発コンサルtant	R4.7.12 R5.1.31	197004
大分県	宇佐市 一部	ほ場整備	基準点測量 基準点測量	2級 3級	3点 12点	大分県北部振興局 助言 R4.8.9 I0213	大分県土地改良事業団体連合会	R4.8.16 R5.3.15	197051
大分県	中津市 一部	道路計画	現地測量(数値地形図作成)	500	0.011km <sup>2</sup>	大分県中津土木事務所 助言 R4.8.9 I0214	株式会社白石総合コンサルtant	R4.7.12 R4.11.18	197056
大分県	中津市 一部	道路計画	基準点測量 基準点測量 基準点測量 路線測量	2級 3級 4級	2点 4点 118点 0.8km <sup>2</sup>	大分県中津土木事務所 助言 R4.8.9 I0215	ダイエーコンサルtant株式会社	R4.2.3 R5.2.20	197057
大分県	中津市 一部	道路計画	路線測量 現地測量(数値地形図作成)	200レベル	0.94km <sup>2</sup> 0.007km <sup>2</sup>	大分県中津土木事務所 助言 R4.8.9 I0216	大洋測量設計株式会社	R4.7.1 R4.12.26	197061
大分県	中津市 一部	道路計画	現地測量(数値地形図作成)	500	0.02km <sup>2</sup>	大分県中津土木事務所 助言 R4.8.9 I0217	日進コンサルtant株式会社	R4.7.8 R4.11.14	197064
大分県	中津市 一部	道路計画	現地測量(数値地形図作成)	500	0.013km <sup>2</sup>	大分県中津土木事務所 助言 R4.9.0 I0218	松本技術コンサルtant株式会社	R4.7.12 R4.11.18	197075
大分県	宇佐市 一部	その他	基準点測量 基準点測量 路線測量 現地測量(数値地形図作成)	3級 4級 500	4点 11点 0.74km <sup>2</sup> 0.037km <sup>2</sup>	大分県東部振興局日出水利耕仕事務所 助言 R4.8.10 I0219	杵築測量設計株式会社	R4.5.5 R5.2.28	197078
大分県	九重町 一部	土地改良	路線測量		0.063km	大分県西部振興局 助言 R4.8.15 I0230	西日本コンサルtant株式会社	R4.8.10 R5.1.24	197261
大分県	大分市 一部	都市計画	修正測量 修正測量 地図編集	1000 2500	19.446km <sup>2</sup> 181.354km <sup>2</sup> 200.8km <sup>2</sup>	大分市 助言 R4.8.24 I0237	株式会社バスコ	R4.8.24 R5.3.13	197405
大分県	由布市 一部	ほ場整備	基準点測量 基準点測量	2級 4級	1点 37点	大分県中部振興局 助言 R4.8.24 I0240	大分県土地改良事業団体連合会	R4.5.6 R5.3.15	197444
大分県	豊後大野市 一部	その他	基準点測量 路線測量 その他	4級	0.08km <sup>2</sup> 0.08km <sup>2</sup>	大分県豊後振興局豊後大野水利耕仕事務所 助言 R4.8.24 I0241	西日本コンサルtant株式会社	R4.6.3 R4.11.29	197453
大分県	中津市 一部	その他	基準点測量	3級	2点	大分県北部振興局 助言 R4.8.24 I0242	精巧エンジニアリング株式会社	R4.7.26 R5.1.31	197470
大分県	国東市 一部	その他	基準点測量 基準点測量 路線測量	3級 4級	3点 55点 0.67km	大分県国東土木事務所 助言 R4.8.26 I0244	ダイエーコンサルtant株式会社	R4.6.21 R4.11.21	197496
大分県	中津市 一部	道路計画	現地測量(数値地形図作成) 路線測量 河川測量	地図情報レベル200	0.012km <sup>2</sup> 0.32km <sup>2</sup> 0.2km	大分県中津土木事務所 助言 R4.8.26 I0245	ダイエーコンサルtant株式会社	R4.9.1 R5.1.31	197537
大分県	中津市 一部	道路計画	路線測量		1.06km	大分県中津土木事務所 助言 R4.8.26 I0246	日豊サーベ株式会社	R4.9.1 R5.2.10	197540
大分県	中津市 一部	河川計画	用地測量		0.04km <sup>2</sup>	大分県中津土木事務所 助言 R4.8.29 I0259	日進コンサルtant株式会社	R4.9.15 R5.3.15	197655
大分県	中津市 一部	河川計画	用地測量		0.037km <sup>2</sup>	大分県中津土木事務所 助言 R4.8.29 I0260	株式会社白石総合コンサルtant	R4.9.15 R5.3.15	197656
大分県	竹田市 一部	その他	用地測量		0.0014km <sup>2</sup>	大分県豊後振興局 助言 R4.8.26 I0263	株式会社技術開発コンサルtant	R4.9.5 R4.10.31	197708
大分県	中津市 一部	その他	基準点測量 水準測量	4級 3級	39点 9点	大分県中津市 助言 R4.9.2 I0266	株式会社 明光コンサルtant	R4.7.27 R4.10.24	197777
大分県	国東市 一部	その他	基準点測量 路線測量 現地測量(数値地形図作成)	3級 500	2点 0.01km <sup>2</sup> 0.007km <sup>2</sup>	大分県東部振興局 助言 R4.9.1 I0272	NTCコンサルtant株式会社	R4.5.5 R5.2.20	197833
大分県	宇佐市 一部	土地改良	基準点測量 基準点測量 現地測量(数値地形図作成) 路線測量	3級 4級 500	2点 21点 0.02km <sup>2</sup> 0.394km	大分県東部振興局日出水利耕仕事務所 助言 R4.9.1 I0273	西日本コンサルtant株式会社	R4.7.12 R5.2.28	197851

都道府県名	測量地域	測量目的	測量種別	縮尺・等級	事業量	測量計画機関(助言番号)	測量作業機関	実施時期	ID
大分県	豊後高田市 一部	その他	基準点測量 基準点測量 路線測量 現地測量(数値地形図作成)	3級 4級 500	2点 5点 0.076km 0.0044km	大分県北部振興局 助言 R4.9.1 I0274	NTCコンサルタンツ株式 会社	R4.9.5 R5.1.31	197853
大分県	豊後高田市 一部	土地改良	路線測量 用地測量		0.12km 0.0423km	大分県北部振興局 助言 R4.9.2 I0281	西日本コンサルタント株式 会社	R4.9.5 R4.11.30	197885
大分県	臼杵市 全域	土地区画整理	基準点測量		3点	大分県臼杵市 助言 R4.9.1 I0283	大分県土地改良事業団 体連合会	R4.9.1 R5.2.28	197894
大分県	中津市 一部	その他	基準点測量 基準点測量 現地測量(数値地形図作成) 路線測量	3級 4級 500	2点 4点 0.002km 0.183km	大分県北部振興局 助言 R4.9.7 I0291	西日本コンサルタント株式 会社	R4.7.29 R5.1.31	198012
大分県	宇佐市 一部	その他	基準点測量	3級	3点	大分県北部振興局 助言 R4.9.7 I0294	株式会社技術開発コンサル tant	R4.9.9 R5.1.31	198039
大分県	宇佐市 一部	その他	現地測量(数値地形図作成) 路線測量	500	0.002km 0.073km	大分県北部振興局 助言 R4.9.8 I0296	西日本コンサルタント株式 会社	R4.9.9 R5.2.28	198053
大分県	日出町 一部 杵築市 一部	道路計画	路線測量 用地測量		0.42km 0.0097km	大分県東部振興局日出水利耕地 事務所 助言 R4.9.9 I0303	株式会社豊西測量設計	R4.9.5 R5.3.31	198141
大分県	日出町 一部	道路計画	路線測量		0.26km	大分県東部振興局日出水利耕地 事務所 助言 R4.9.9 I0304	ダイエーコンサルタント株式 会社	R4.9.5 R5.3.31	198142
大分県	日出町 一部	土地改良	路線測量 用地測量		0.13km 0.0123km	大分県東部振興局日出水利耕地 事務所 助言 R4.9.9 I0306	西日本コンサルタント株式 会社	R4.9.12 R5.3.15	198159
大分県	豊後大野市 一部	その他	基準点測量	3級	4点	大分県豊肥振興局豊後大野水利 耕地事務所 助言 R4.9.12 I0315	株式会社河野測量設計	R4.7.13 R4.12.15	198241
大分県	中津市 一部	ほ場整備	UAVレーザ測量 数値図化		水平0.1m以内、標高0.1m 以内 1000 0.12km	大分県北部振興局 助言 R4.9.15 I0318	九州航空株式会社	R4.9.7 R4.12.15	198259
大分県	玖珠町 一部	その他	基準点測量 路線測量 用地測量	4級	20点 0.7km 0.0023km	大分県西部振興局 助言 R4.9.20 I0337	東洋技術株式会社	R4.8.22 R5.1.26	198405
大分県	日出町 一部	その他	路線測量 用地測量		0.16km 0.005km	大分県東部振興局日出水利耕地 事務所 助言 R4.9.20 I0348	株式会社ジラス	R4.9.20 R5.3.15	198500
大分県	九重町 一部	土地改良	基準点測量	3級	3点	大分県西部振興局 助言 R4.9.22 I0361	大分県土地改良事業団 体連合会	R4.7.29 R5.3.15	198595
大分県	九重町 一部	土地改良	基準点測量	2級	3点	大分県西部振興局 助言 R4.9.22 I0362	大分県土地改良事業団 体連合会	R4.7.29 R5.3.15	198597
大分県	大分市 一部	道路管理	MMS計測	1000	2.9km	大分市 助言 R4.9.29 I0369	株式会社ハスコ	R4.9.29 R5.2.28	198633
大分県	宇佐市 一部	ほ場整備	基準点測量	4級	42点	九州農政局駅館川農地整備事業 所 助言 R4.9.29 I0381	大分県土地改良事業団 体連合会	R4.5.31 R5.3.15	198794
大分県	宇佐市 一部	その他	基準点測量 基準点測量	2級 4級	5点 20点	九州農政局駅館川農地整備事業 所 助言 R4.10.4 I0387	内外エンジニアリング株式 会社	R4.7.26 R5.3.7	198870
大分県	玖珠町 一部	その他	基準点測量 基準点測量	3級 4級	6点 13点	大分県西部振興局 助言 R4.10.5 I0395	大洋測量設計株式会社	R4.7.1 R5.1.26	198919
大分県	宇佐市 一部	その他	基準点測量 基準点測量	3級 4級	3点 4点	大分県北部振興局 助言 R4.10.4 I0398	大洋測量設計株式会社	R4.8.16 R4.12.28	198937
大分県	日田市 一部	ほ場整備	基準点測量	4級	50点	大分県西部振興局 助言 R4.10.5 I0408	大分県土地改良事業団 体連合会	R4.6.24 R5.3.15	199043
大分県	中津市 一部	河川計画	用地測量		0.0099km	大分県中津土木事務所 助言 R4.10.7 I0411	株式会社白石総合コンサル tant	R4.9.21 R4.12.22	199110
大分県	竹田市 全域	固定資産 数値撮影(デジタル) 写真地図作成(デジタルオン ソル)			地上面素寸法11cm 1000 477.53km	大分県竹田市 助言 R4.10.25 I0429	九州航空株式会社	R4.11.1 R5.3.15	199328
大分県	宇佐市 一部	その他	基準点測量 基準点測量	3級 4級	1点 9点	大分県北部振興局 助言 R4.10.20 I0436	株式会社技術開発コンサル tant	R4.10.12 R5.2.28	199403
大分県	日出町 一部	土地改良	路線測量 現地測量(数値地形図作成) 基準点測量 用地測量	500 4級	0.3km 0.313km 19点 0.0146km	大分県東部振興局日出水利耕地 事務所 助言 R4.10.21 I0449	ダイエーコンサルタント株式 会社	R4.10.11 R5.8.30	199486
大分県	玖珠町 一部	その他	用地測量		0.006km	大分県西部振興局 助言 R4.10.21 I0458	株式会社サン建コンサル tant	R4.10.5 R5.2.1	199593
大分県	佐伯市 一部	その他	現地測量(数値地形図作成) 路線測量 用地測量	500	0.02km 0.12km	大分県南部振興局 助言 R4.10.24 I0463	西日本コンサルタント株式 会社	R4.9.27 R5.2.23	199622
大分県	国東市 一部	その他	用地測量		0.008km	大分県東部振興局 助言 R4.10.26 I0474	株式会社サン建コンサル tant	R4.9.9 R5.3.7	199719
大分県	中津市 一部	土地改良	基準点測量 基準点測量	3級 4級	4点 20点	大分県北部振興局 助言 R4.10.26 I0483	大分県土地改良事業団 体連合会	R4.9.16 R5.3.15	199830
大分県	国東市 一部	都市計画	数値図化	2500	8.27km	大分県国東市 助言 R4.11.1 I0485	東建建設技術株式会社	R4.11.1 R5.3.24	199864
大分県	宇佐市 一部	その他	基準点測量 基準点測量 その他 細部測量	2級 4級	6点 26点 0.051km	九州農政局駅館川農地整備事業 所 助言 R4.10.26 I0487	内外エンジニアリング株式 会社	R4.9.19 R5.3.16	199875
大分県	豊後高田市 一部	ほ場整備	基準点測量	4級	22点	大分県北部振興局 助言 R4.10.26 I0490	大分県土地改良事業団 体連合会	R4.8.10 R5.3.20	199885
大分県	中津市 一部	河川計画	基準点測量 数値図化 用地測量	4級 500	5点 0.015km 0.0048km	大分県中津土木事務所 助言 R4.11.2 I0506	松本技術コンサルタント株式 会社	R4.4.29 R4.11.24	200081
大分県	日田市 一部	道路台帳	MMS計測	1000	3.862km	日田市 助言 R4.11.10 I0509	株式会社ハスコ	R4.11.10 R5.3.25	200092
大分県	玖珠町 一部	固定資産	数値撮影(デジタル) 同時調整 写真地図作成(デジタルオン ソル)	1000 1000 1000	31.8km 31.8km 31.8km	大分県玖珠町 助言 R4.11.10 I0514	アジャ航測株式会社	R4.7.21 R6.3.29	200126
大分県	竹田市 全域	道路台帳	MMS計測	1000	0.54km	大分県竹田市 助言 R4.11.15 I0525	株式会社ハスコ	R4.11.15 R5.1.31	200272
大分県	玖珠町 一部	その他	用地測量		0.0016km	大分県西部振興局 助言 R4.11.11 I0529	九州測量株式会社	R4.10.25 R4.12.23	200314
大分県	豊後大野市 一部	その他	基準点測量	3級	7点	大分県豊肥振興局豊後大野水利 耕地事務所 助言 R4.11.14 I0537	株式会社豊後コンサル tant	R4.10.13 R5.2.28	200375
大分県	豊後高田市 一部	土地改良	基準点測量	4級	11点	大分県北部振興局 助言 R4.11.21 I0549	株式会社キョウワ	R4.10.1 R5.1.25	200502
大分県	日田市 一部	土地改良	UAVレーザ測量		水平0.1m以内、標高0.1m 以内 0.17km	大分県西部振興局 助言 R4.11.29 I0552	九州航空株式会社	R4.11.3 R5.1.1	200557
大分県	臼杵市 一部	その他	基準点測量	2級	5点	大分県臼杵市 助言 R4.11.29 I0563	大分県土地改良事業団 体連合会	R4.10.27 R5.3.30	200610
大分県	日出町 一部	その他	用地測量 基準点測量	3級	0.00056km 2.3点	大分県東部振興局日出水利耕地 事務所 助言 R4.11.29 I0564	杵築測量設計株式会社	R4.11.16 R5.3.31	200613
大分県	臼杵市 一部	道路管理	用地測量		0.023km	国土交通省九州地方整備局佐伯 河川国道事務所 助言 R4.12.19 I0604	株式会社白石総合コンサル tant	R4.12.19 R5.6.20	201324
大分県	大分市 一部	その他	基準点測量 その他	4級 4級基準点節點	153点	法務省大分地方務局 助言 R4.12.19 I0609	株式会社シヴィルコンサル tant	R4.11.1 R6.3.31	201390
大分県	日田市 一部	土地区画整理	基準点測量 基準点測量	2級 4級	2点 4点	大分県西部振興局 助言 R4.12.20 I0610	大分県土地改良事業団 体連合会	R4.10.1 R5.12.28	201392
大分県	杵築市 一部	その他	現地測量(数値地形図作成)	500	0.003km	大分県東部振興局日出水利耕地 事務所 助言 R4.12.21 I0617	大洋測量設計株式会社	R4.12.22 R5.3.20	201467
大分県	宇佐市 一部	土地改良	UAVレーザ測量		水平0.10m、標高0.10m 0.288km	九州農政局駅館川農地整備事業 所 助言 R4.12.20 I0618	内外エンジニアリング株式 会社	R5.2.1 R5.6.30	201498
大分県	宇佐市 一部	土地改良	UAVレーザ測量		水平0.10m、標高0.10m 0.279km	九州農政局駅館川農地整備事業 所 助言 R4.12.20 I0619	日外エンジニアリング株式 会社	R5.1.9 R5.3.14	201500
大分県	中津市 全域 宇佐市 全域 玖珠町 全域	砂防計画	数値図化 写真地図作成(デジタルオン ソル)	2500 2500	2.45km 2.45km	大分県土木建設部砂防課 助言 R4.12.19 I0622	株式会社日建コンサル tant	R4.3.25 R4.12.20	201520
大分県	宇佐市 一部	土地改良	UAVレーザ測量		水平0.10m、標高0.10m 0.227km	九州農政局駅館川農地整備事業 所 助言 R4.12.26 I0626	株式会社高崎総合コンサル tant	R5.1.23 R5.3.7	201614
大分県	臼杵市 一部 豊後大野市 一部	その他	用地測量		0.00635km	国土交通省九州地方整備局佐伯 河川国道事務所 助言 R5.1.4 I0633	株式会社孝栄設計コンサル tant	R5.1.4 R5.2.28	201652







都道府県名	測量地域	測量目的	測量種別	縮尺・等級	事業量	測量計画機関(助言番号)	測量作業機関	実施時期	ID
宮崎県	小林市 一部	その他	路線測量 基準点測量 基準点測量	3級 4級	1.55km 4点 41点	宮崎県西諸県農林振興局 助言 R4.12.19 I0612	有限会社相牟田測量事務所	R4.12.19 R5.3.25	201436
宮崎県	延岡市 一部 高千穂町 全域 日之影町 全域 五ヶ瀬町 全域	森林計画	数値撮影(デジタル) 同時調整 写真地図作成(デジタルオルソ)	地上面素寸法25cm 2500 2500	1765.6km <sup>2</sup> 1765.6km <sup>2</sup> 1756.6km <sup>2</sup>	宮崎県 助言 R4.12.26 I0625	朝日航洋株式会社	R4.12.26 R5.3.24	201605
宮崎県	えびの市 一部	土地改良	基準点測量	4級	19点	宮崎県西諸県農林振興局 助言 R5.1.4 I0629	有限会社相牟田測量事務所	R5.1.4 R5.3.31	201632
宮崎県	五ヶ瀬町 一部	道路計画	用地測量		0.0957km <sup>2</sup>	国土交通省九州地方整備局延岡 河川国道事務所 助言 R5.1.10 I0636	株式会社旭総合コンサル タント	R5.1.10 R5.3.24	201675
宮崎県	五ヶ瀬町 一部	道路計画	用地測量		0.078km <sup>2</sup>	国土交通省九州地方整備局延岡 河川国道事務所 助言 R5.1.10 I0637	平和総合コンサルタント株 式会社	R5.1.10 R5.3.24	201676
宮崎県	五ヶ瀬町 一部	道路計画	用地測量		0.082km <sup>2</sup>	国土交通省九州地方整備局延岡 河川国道事務所 助言 R5.1.10 I0638	株式会社新和コンサルタ ント	R5.1.10 R5.3.24	201679
宮崎県	五ヶ瀬町 一部	道路計画	用地測量		0.095km <sup>2</sup>	国土交通省九州地方整備局延岡 河川国道事務所 助言 R5.1.10 I0639	株式会社九州開発エンジ ニヤリング	R5.1.10 R5.3.24	201680
宮崎県	都城市 一部	その他	路線測量		1.84km	宮崎県北諸県農林振興局 助言 R5.1.10 I0641	株式会社甲南 株式会社南九州市開発 研究所	R5.1.10 R5.2.28	201691
宮崎県	都城市 一部	砂防計画	基準点測量 基準点測量	2級 3級	3点 3点	国土交通省九州地方整備局宮崎 河川国道事務所 助言 R5.1.10 I0642	株式会社共同技術コンサル タント	R5.1.10 R5.3.10	201697
宮崎県	日向市 一部	土地改良	基準点測量 基準点測量	2級 3級	6点 5点	宮崎県東臼杵農林振興局 助言 R5.1.11 I0651	宮崎県土地改良事業団 体連合会	R4.12.27 R5.3.24	201759
宮崎県	都城市 一部	その他	基準点測量	3級	3点	宮崎県北諸県農林振興局 助言 R5.1.19 I0667	株式会社都城技建コンサル タント	R5.1.19 R5.3.3	201907
宮崎県	小林市 一部	その他	路線測量		1.54km	宮崎県西諸県農林振興局 助言 R5.2.21 I0718	株式会社西部技建コンサル タント	R5.2.21 R5.7.25	202415
宮崎県	延岡市 一部	その他	用地測量 基準点測量	3級	0.022km <sup>2</sup> 4点	宮崎県東臼杵農林振興局 助言 R5.2.27 I0727	株式会社松川測量設計	R5.2.27 R5.3.24	202493
宮崎県	高原町 一部	その他	基準点測量 基準点測量 路線測量	3級 4級	3点 8点 0.26km	宮崎県西諸県農林振興局 助言 R5.3.1 I0732	株式会社都城技建コンサル タント	R4.10.31 R5.3.9	202510
宮崎県	日南市 一部	その他	現地測量(数値地形図作成) 路線測量	500	0.013km <sup>2</sup> 0.113km	宮崎県南那珂農林振興局 助言 R5.2.28 I0733	株式会社晃和コンサルタ ント	R4.10.11 R5.2.20	202515
宮崎県	延岡市 一部	土地区画整理	基準点測量 基準点測量	3級 4級	9点 68点	延岡市 助言 R5.3.8 I0739	日本工営都市空間株式会 社	R4.12.1 R5.3.9	202576
宮崎県	延岡市 一部	土地改良	基準点測量 基準点測量	3級	19点	宮崎県東臼杵農林振興局 助言 R5.3.8 I0740	宮崎県土地改良事業団 体連合会	R5.3.8 R6.10.31	202592
宮崎県	串間市 一部	道路計画	用地測量 用地測量		0.064km <sup>2</sup> 0.0516km <sup>2</sup>	国土交通省九州地方整備局宮崎 河川国道事務所 助言 R5.3.9 I0746	株式会社萩原技研	R5.3.9 R5.3.15	202661
宮崎県	小林市 一部	その他	基準点測量 基準点測量	2級 4級	4点 562.95km <sup>2</sup>	宮崎県西諸県農林振興局 助言 R5.3.16 I0750	株式会社松川測量設計	R5.3.16 R5.8.12	202686
宮崎県	小林市 全域	森林計画	航空レーザ測量	500	562.95km <sup>2</sup>	宮崎県小林市 助言 R5.3.16 I0752	アジア航測株式会社	R5.3.16 R5.10.31	202729
宮崎県	延岡市 一部	河川管理	航空レーザ測深	500	10.64km <sup>2</sup>	国土交通省九州地方整備局延岡 河川国道事務所 助言 R5.3.28 I0762	国際航業株式会社	R5.2.2 R5.11.30	202877
鹿児島県	指宿市 全域	固定資産	数値撮影(デジタル) 写真地図作成(デジタルオルソ)	2500 2500	148.84km <sup>2</sup> 148.84km <sup>2</sup>	鹿児島県指宿市 助言 R4.4.19 I0008	朝日航洋株式会社	R4.5.9 R4.12.31	194261
鹿児島県	喜界町 一部	その他	基準点測量 現地測量(数値地形図作成)	4級 500	33点 0.044km <sup>2</sup>	九州農政局喜界島農業水利事 業所 助言 R4.4.25 I0035	日化エンジニアリング株式 会社 九州支店	R4.4.25 R4.10.27	194435
鹿児島県	鹿児島市 一部	道路計画	数値図化	1000	0.97km <sup>2</sup>	鹿児島県鹿児島地域振興局 助言 R4.5.12 I0040	朝日航洋株式会社	R4.5.12 R4.6.20	194544
鹿児島県	湧水町 一部 阿久根市 一部	砂防計画	航空レーザ測量	500	647.95km <sup>2</sup>	鹿児島県 助言 R4.5.23 I0050	アジア航測株式会社	R4.2.21 R4.12.16	194751
鹿児島県	長島町 一部 薩摩川内市 一部	砂防計画	航空レーザ測量	500	460.02km <sup>2</sup>	鹿児島県 助言 R4.5.23 I0051	株式会社バスコ	R4.2.21 R4.12.16	194753
鹿児島県	南九州市 一部	砂防計画	航空レーザ測量	500	354km <sup>2</sup>	鹿児島県 助言 R4.5.23 I0052	国際航業株式会社	R4.5.23 R4.12.16	194755
鹿児島県	日置市 一部	砂防計画	航空レーザ測量	500	318.84km <sup>2</sup>	鹿児島県 助言 R4.5.23 I0053	中日航空株式会社	R4.2.21 R4.12.16	194757
鹿児島県	鹿屋市 一部	その他	現地測量(数値地形図作成) 路線測量 用地測量	500	0.015km <sup>2</sup> 0.3km 0.0088km <sup>2</sup>	鹿児島県大隅地域振興局 助言 R4.6.3 I0067	大福コンサルタント株式会 社	R4.6.1 R4.11.28	194970
鹿児島県	鹿屋市 一部	その他	現地測量(数値地形図作成) 路線測量 用地測量	500	0.015km <sup>2</sup> 0.3km 0.011km <sup>2</sup>	鹿児島県大隅地域振興局 助言 R4.6.3 I0068	株式会社大亜測量設計	R4.5.16 R4.11.28	194971
鹿児島県	志布志市 一部	その他	基準点測量 基準点測量	3級 4級	1点 12点	九州地方整備局大隅河川国道事 務所 助言 R4.6.7 I0077	株式会社丸建技術	R4.6.6 R4.8.31	195109
鹿児島県	志布志市 一部	その他	基準点測量 基準点測量	3級 4級	2点 10点	九州地方整備局大隅河川国道事 務所 助言 R4.6.7 I0078	株式会社丸建技術	R4.6.6 R4.8.31	195111
鹿児島県	志布志市 一部	その他	基準点測量 基準点測量	3級 4級	2点 11点	九州地方整備局大隅河川国道事 務所 助言 R4.6.7 I0079	株式会社丸建技術	R4.6.6 R4.8.31	195113
鹿児島県	喜界町 一部	その他	現地測量(数値地形図作成)	500	0.002km <sup>2</sup>	九州農政局喜界島農業水利事 業所 助言 R4.6.20 I0101	内外エンジニアリング株式 会社	R4.6.20 R4.8.4	195492
鹿児島県	鹿児島市 一部	土地区画整理	基準点測量 基準点測量	3級 4級	4点 76点	鹿児島市 助言 R4.6.21 I0111	財団法人鹿児島土地区画 整理協会	R4.7.1 R5.1.27	195567
鹿児島県	宇検村 一部	その他	航空レーザ測量	500	2.68km <sup>2</sup>	鹿児島県 助言 R4.6.28 I0117	アジア航測株式会社	R4.6.3 R4.12.16	195681
鹿児島県	霧島市 一部	道路管理	基準点測量	3級	5点	国土交通省九州地方整備局鹿児島 国道事務所 助言 R4.6.27 I0122	株式会社久永コンサルタ ント	R4.5.20 R4.10.7	195737
鹿児島県	西之表市 一部	その他	基準点測量 基準点測量	3級 4級	2点 17点	防衛省熊本防衛支局 助言 R4.6.28 I0123	株式会社八州	R4.6.28 R4.9.30	195741
鹿児島県	中種子町 一部	その他	基準点測量 基準点測量	3級 4級	2点 16点	防衛省熊本防衛支局 助言 R4.6.28 I0124	株式会社九研総合コンサル タント	R4.6.28 R4.9.30	195743
鹿児島県	南種子町 一部	その他	基準点測量 基準点測量	3級 4級	3点 17点	防衛省熊本防衛支局 助言 R4.6.28 I0125	株式会社八光開発コンサル タント	R4.6.28 R4.9.30	195745
鹿児島県	奄美市 一部	土地区画整理	基準点測量 基準点測量 その他の応用測量	3級 4級	2点 61点 0.067km <sup>2</sup>	鹿児島県奄美市 助言 R4.7.6 I0133	公益財団法人 鹿児島島 ちづくり土地区画整理協 会	R4.5.20 R5.3.10	195870
鹿児島県	伊佐市 一部	土地改良	数値撮影(デジタル) 同時調整 数値図化 数値図化	地上面素寸法16cm 1000 1000	10km <sup>2</sup> 10km <sup>2</sup> 0.67km <sup>2</sup>	鹿児島県始良・伊佐地域振興局 助言 R4.7.14 I0146	大成ジオテック株式会社	R4.7.14 R4.9.29	196095
鹿児島県	始良市 一部	都市計画	数値図化 数値図化	2500 2500	3km <sup>2</sup> 78.7km <sup>2</sup>	鹿児島県始良市 助言 R4.7.20 I0148	アジア航測株式会社	R4.7.2 R5.2.28	196104
鹿児島県	大崎町 一部	土地改良	水準測量 数値図化	3級 1000	9.9km <sup>2</sup> 0.16km <sup>2</sup>	鹿児島県大隅地域振興局 助言 R4.7.14 I0154	大成ジオテック株式会社	R4.7.14 R4.10.5	196238
鹿児島県	十島村 一部	砂防計画	航空レーザ測量	1000	27km <sup>2</sup>	九州地方整備局大隅河川国道事 務所 助言 R4.7.21 I0167	アジア航測株式会社	R4.7.19 R4.12.31	196385
鹿児島県	喜界町 一部	その他	基準点測量 基準点測量 現地測量(数値地形図作成)	2級 4級 500	3点 20点 0.022km <sup>2</sup>	九州農政局喜界島農業水利事 業所 助言 R4.7.20 I0168	日本工営株式会社	R4.7.20 R4.11.16	196390
鹿児島県	出水市 一部	その他	基準点測量	3級	2点	国土交通省九州地方整備局鹿児島 国道事務所 助言 R4.7.20 I0169	三州技術コンサルタント株 式会社	R4.7.14 R4.12.20	196392
鹿児島県	伊仙町 一部	土地改良	基準点測量 基準点測量 基準点測量 その他の応用測量	2級 3級 4級	2点 14点 46点 0.54km <sup>2</sup>	鹿児島県大島支庁徳之島事務所 助言 R4.7.20 I0170	鹿児島県土地改良事業団 体連合会	R4.6.22 R5.3.17	196399
鹿児島県	さつま町 一部	土地改良	数値撮影(デジタル) 水準測量 数値図化 同時調整	地上面素寸法16cm 3級 1000 1000	10km <sup>2</sup> 8.1km <sup>2</sup> 0.18km <sup>2</sup> 10km <sup>2</sup>	鹿児島県北薩地域振興局 助言 R4.7.28 I0176	大成ジオテック株式会社	R4.7.28 R4.11.1	196480
鹿児島県	始良市 一部	ほ場整備	その他の応用測量 基準点測量	4級	0.0081km <sup>2</sup> 10点	鹿児島県 助言 R4.7.28 I0180	有限会社前田土木技術	R4.7.25 R4.11.2	196616

都道府県名	測量地域	測量目的	測量種別	縮尺・等級	事業量	測量計画機関(助言番号)	測量作業機関	実施時期	ID
鹿児島県	鹿屋市 一部	その他	現地測量(数値地形図作成) 路線測量 用地測量	500	0.02km <sup>2</sup> 0.38km <sup>2</sup> 0.0282km <sup>2</sup>	鹿児島県大隅地域振興局 助言 R4.7.29 I0184	株式会社大翔	R4.8.1 R4.12.23	196684
鹿児島県	鹿屋市 一部	その他	現地測量(数値地形図作成) 路線測量 用地測量	500	0.025km <sup>2</sup> 0.49km <sup>2</sup> 0.0196km <sup>2</sup>	鹿児島県大隅地域振興局 助言 R4.7.29 I0185	株式会社萩原技研	R4.8.1 R4.12.23	196685
鹿児島県	さつま町 一部	土地改良	用地測量		0.044km <sup>2</sup>	鹿児島県北薩地域振興局 助言 R4.7.29 I0187	株式会社萩原技研	R4.7.29 R4.12.29	196744
鹿児島県	志布志市 一部	その他	基準点測量 基準点測量	3級 4級	2点 9点	九州地方整備局大隅河川国道事務所 助言 R4.8.3 I0196	株式会社丸建技術	R4.8.1 R4.8.31	196862
鹿児島県	長島町 一部	土地改良	その他 基準点測量 基準点測量 基準点測量	1000(確定測量図2面) 2級 4級 3級	0.068km <sup>2</sup> 1点 18点 6点	長島町耕林林務課 助言 R4.8.3 I0199	鹿児島県土地改良事業団体連合会	R4.7.15 R5.3.20	196886
鹿児島県	知名町 一部	ほ場整備	その他 基準点測量 基準点測量	復元測量 4級 3級	0.013km <sup>2</sup> 29点 8点	鹿児島県大島支庁沖永良部事務所 助言 R4.8.8 I0200	株式会社コウナン技術	R4.8.1 R4.10.10	196888
鹿児島県	鹿屋市 一部 錦江町 一部	その他	基準点測量 水準測量(GNSS) 水準測量	2級 3級 3級	20点 1点 10.8km	鹿児島県大隅地域振興局 助言 R4.8.5 I0202	株式会社タカラプランニング	R4.8.5 R4.11.18	196897
鹿児島県	錦江町 一部	その他	基準点測量 水準測量	2級 3級	18点 13.3km	鹿児島県大隅地域振興局 助言 R4.8.5 I0203	朝日開発コンサルタント株式会社	R4.8.5 R4.11.18	196899
鹿児島県	日置市 全域 大崎町 全域 中種子町 全域 屋久島町 一部	土地改良	数値撮影(デジタル) 数値撮影(デジタル) 数値撮影(デジタル) 数値撮影(デジタル) 数値撮影(デジタル) 写真地図作成(デジタルオルソ)	地上画素寸法13.3cm 地上画素寸法16cm 地上画素寸法20cm 地上画素寸法16cm 地上画素寸法20cm 1000、2500	324.31km <sup>2</sup> 253.01km <sup>2</sup> 100.64km <sup>2</sup> 136.94km <sup>2</sup> 303.9km <sup>2</sup> 1118.8km <sup>2</sup>	鹿児島県土地改良事業団体連合会 助言 R4.8.10 I0204	株式会社バスコ アジア航測株式会社 大成シオテック株式会社	R4.8.10 R5.2.24	196911
鹿児島県	鹿屋市 一部	その他	路線測量 現地測量(数値地形図作成)	500	0.1km <sup>2</sup> 0.005km <sup>2</sup>	鹿児島県大隅地域振興局 助言 R4.8.9 I0207	山下プランニング株式会社	R4.7.20 R4.10.21	196980
鹿児島県	伊佐市 全域	固定資産	数値撮影(デジタル) 同時調整	392.56km <sup>2</sup> 1000	392.56km <sup>2</sup> 2.8km	鹿児島県伊佐市 助言 R4.8.10 I0208	東亜建設技術株式会社	R4.7.23 R5.2.28	196983
鹿児島県	鹿屋市 一部	その他	修正測量	500	2.8km	鹿児島県大隅地域振興局 助言 R4.8.10 I0227	株式会社錦城	R4.7.20 R4.9.30	197192
鹿児島県	鹿屋市 一部	その他	修正測量	500	2.1km	鹿児島県大隅地域振興局 助言 R4.8.10 I0228	株式会社錦城	R4.7.20 R4.9.30	197193
鹿児島県	鹿屋市 一部	その他	路線測量 現地測量(数値地形図作成) 基準点測量 基準点測量	500 3級 4級 4級	0.06km <sup>2</sup> 0.001km <sup>2</sup> 3点 4点	鹿児島県鹿屋市 助言 R4.8.19 I0234	有限会社 江口測量設計	R4.8.5 R4.10.21	197341
鹿児島県	西之表市 一部	土地改良	基準点測量 現地測量(数値地形図作成) 路線測量 用地測量	17点 500	0.035km <sup>2</sup> 0.7km <sup>2</sup> 0.0535km <sup>2</sup>	熊毛支庁農林水産部農村整備課 助言 R4.8.24 I0248	三州技術コンサルタント株式会社	R4.8.22 R5.3.17	197553
鹿児島県	鹿屋市 一部	土地改良	基準点測量 基準点測量 基準点測量 その他の応用測量	2級 3級 4級	3点 4点 13点 0.13km <sup>2</sup>	鹿児島県大隅地域振興局農林水産部農村整備課 助言 R4.8.26 I0250	鹿児島県土地改良事業団体連合会	R4.8.8 R5.3.22	197578
鹿児島県	屋久島町 一部	その他	現地測量(数値地形図作成) 路線測量 用地測量	500	0.011km <sup>2</sup> 0.53km <sup>2</sup> 0.008km <sup>2</sup>	鹿児島県熊毛支庁屋久島事務所 助言 R4.8.26 I0253	有限会社せいこう技研	R4.8.22 R5.2.28	197601
鹿児島県	屋久島町 一部	その他	現地測量(数値地形図作成) 路線測量 用地測量	500	0.01km <sup>2</sup> 0.48km <sup>2</sup> 0.007km <sup>2</sup>	鹿児島県熊毛支庁屋久島事務所 助言 R4.8.26 I0254	共進測量設計株式会社	R4.8.8 R5.2.28	197602
鹿児島県	屋久島町 一部	その他	現地測量(数値地形図作成) 路線測量 用地測量	500	0.012km <sup>2</sup> 0.6km <sup>2</sup>	鹿児島県熊毛支庁屋久島事務所 助言 R4.8.26 I0255	株式会社国土技術コンサルタンツ	R4.8.26 R5.6.14	197604
鹿児島県	阿久根市 一部	その他	基準点測量 基準点測量	3級 4級	3点 13点	鹿児島県北薩地域振興局 助言 R4.9.15 I0321	株式会社サタコンコンサルタンツ	R4.10.5 R4.11.20	198337
鹿児島県	薩摩川内市 一部	その他	基準点測量	4級	16点	鹿児島県北薩地域振興局 助言 R4.9.15 I0322	株式会社建設技術コンサルタンツ	R4.9.12 R5.1.25	198339
鹿児島県	薩摩川内市 一部	その他	基準点測量	4級	22点	鹿児島県北薩地域振興局 助言 R4.9.15 I0323	株式会社久永コンサルタンツ	R4.9.12 R5.1.25	198342
鹿児島県	屋久島町 一部	その他	基準点測量 路線測量 現地測量(数値地形図作成)	4級 500	12点 0.5km <sup>2</sup> 0.01km <sup>2</sup>	鹿児島県熊毛支庁屋久島事務所 助言 R4.9.22 I0329	株式会社みともコンサルタンツ	R4.8.12 R4.12.19	198362
鹿児島県	阿久根市 一部	その他	基準点測量 基準点測量	3級 4級	3点 4点	鹿児島県北薩地域振興局 助言 R4.9.14 I0330	株式会社大翔	R4.9.12 R4.11.18	198363
鹿児島県	鹿屋市 一部	その他	基準点測量 現地測量(数値地形図作成) 路線測量 用地測量	4級 500	13点 0.023km <sup>2</sup> 0.45km <sup>2</sup> 0.0361km <sup>2</sup>	鹿児島県大隅地域振興局 助言 R4.9.15 I0332	株式会社アジア技術コンサルタンツ	R4.8.29 R5.3.17	198367
鹿児島県	鹿屋市 一部	その他	基準点測量 現地測量(数値地形図作成) 路線測量 用地測量	4級 500	16点 0.033km <sup>2</sup> 0.665km <sup>2</sup> 0.0425km <sup>2</sup>	鹿児島県大隅地域振興局 助言 R4.9.15 I0333	コスモコンサルタンツ株式会社	R4.9.5 R5.3.17	198368
鹿児島県	肝付町 一部	その他	基準点測量 現地測量(数値地形図作成) 路線測量 用地測量	4級 500	6点 0.012km <sup>2</sup> 0.24km <sup>2</sup> 0.0217km <sup>2</sup>	鹿児島県大隅地域振興局 助言 R4.9.15 I0334	三州技術コンサルタント株式会社	R4.8.30 R5.1.31	198369
鹿児島県	肝付町 一部	その他	基準点測量 現地測量(数値地形図作成) 路線測量 用地測量	4級 500	13点 0.02km <sup>2</sup> 0.39km <sup>2</sup> 0.0314km <sup>2</sup>	鹿児島県大隅地域振興局 助言 R4.9.20 I0336	株式会社国土技術コンサルタンツ	R4.9.1 R5.3.10	198399
鹿児島県	伊佐市 一部	その他	その他	開放トラバース測量	4点	鹿児島県始良・伊佐地域振興局 助言 R4.9.20 I0344	株式会社丸建技術	R4.7.13 R4.12.9	198459
鹿児島県	伊佐市 一部	その他	その他	開放トラバース測量	2点	鹿児島県始良・伊佐地域振興局 助言 R4.9.20 I0345	株式会社錦城測量設計	R4.7.13 R4.12.29	198460
鹿児島県	西之表市 一部	土地改良	基準点測量 現地測量(数値地形図作成) 路線測量 用地測量	4級 500	9点 0.014km <sup>2</sup> 0.27km <sup>2</sup> 0.0304km <sup>2</sup>	鹿児島県熊毛支庁農林水産部農村整備課 助言 R4.9.20 I0350	株式会社アジア技術コンサルタンツ	R4.9.20 R5.1.26	198513
鹿児島県	肝付町 一部	その他	基準点測量 現地測量(数値地形図作成) 路線測量 用地測量	4級 500	7点 0.016km <sup>2</sup> 0.315km <sup>2</sup> 0.018km <sup>2</sup>	鹿児島県大隅地域振興局 助言 R4.9.22 I0352	鹿児島土木設計株式会社	R4.8.29 R5.3.17	198530
鹿児島県	南種子町 一部	土地改良	基準点測量 現地測量(数値地形図作成) 路線測量 用地測量	4級 500	11点 0.021km <sup>2</sup> 0.69km <sup>2</sup> 0.0493km <sup>2</sup>	熊毛支庁農林水産部農村整備課 助言 R4.9.22 I0365	株式会社アジア技術コンサルタンツ	R4.9.16 R5.2.15	198601
鹿児島県	南種子町 一部	土地改良	基準点測量 現地測量(数値地形図作成) 路線測量 用地測量	4級 500	6点 0.015km <sup>2</sup> 0.29km <sup>2</sup> 0.0189km <sup>2</sup>	熊毛支庁農林水産部農村整備課 助言 R4.9.22 I0366	株式会社建設技術コンサルタンツ	R4.9.16 R5.2.15	198602
鹿児島県	阿久根市 一部	道路計画	基準点測量 基準点測量	4級 2500	19点 4点	鹿児島県北薩地域振興局 助言 R4.9.27 I0367	株式会社大進	R4.10.3 R4.11.30	198603
鹿児島県	南大隅町 一部	河川管理	数値図化	2級	42km	鹿児島県南大隅町 助言 R4.9.29 I0370	株式会社バスコ	R4.9.29 R5.3.17	198637
鹿児島県	霧島市 全域	総合計画	数値撮影(デジタル) 同時調整 写真地図作成(デジタルオルソ)	1000 1000	603.17km <sup>2</sup> 603.17km <sup>2</sup> 603.17km <sup>2</sup>	鹿児島県霧島市 助言 R4.9.29 I0372	国際航業株式会社	R3.9.14 R5.3.31	198690
鹿児島県	さつま町 一部	土地改良	基準点測量 基準点測量 基準点測量	2級 3級 4級	3点 4点 12点	鹿児島県北薩地域振興局 助言 R4.9.27 I0373	鹿児島県土地改良事業団体連合会	R4.9.27 R5.3.24	198705
鹿児島県	霧島市 一部	道路管理	基準点測量 水準測量 水準測量(GNSS)	2級 3級 3級	9点 10.02km <sup>2</sup> 1点	鹿児島県始良・伊佐地域振興局建設部 助言 R4.10.3 I0382	大福コンサルタント株式会社	R4.10.1 R5.9.6	198812
鹿児島県	鹿屋市 一部	その他	基準点測量 現地測量(数値地形図作成) 路線測量 用地測量	4級 500	12点 0.029km <sup>2</sup> 0.57km <sup>2</sup> 0.0477km <sup>2</sup>	鹿児島県大隅地域振興局 助言 R4.10.3 I0384	鹿児島土木設計株式会社	R4.8.29 R5.3.17	198846
鹿児島県	与論町 一部	その他	基準点測量 路線測量 現地測量(数値地形図作成) 用地測量	4級 500	8点 0.08km <sup>2</sup> 0.004km <sup>2</sup> 0.006km <sup>2</sup>	鹿児島県大島支庁沖永良部事務所 助言 R4.10.5 I0394	株式会社みともコンサルタンツ	R4.8.24 R5.3.15	198914
鹿児島県	知名町 一部	その他	基準点測量 路線測量	4級	34点 0.815km	鹿児島県大島支庁沖永良部事務所 助言 R4.10.7 I0412	株式会社サタコンコンサルタンツ	R4.9.28 R5.3.16	199135

都道府県名	測量地域	測量目的	測量種別	縮尺・等級	事变量	測量計画機関(助言番号)	測量作業機関	実施時期	ID
鹿児島県	与論町 一部	その他	基準点測量	4級	25点	鹿児島県大島支庁沖永良部事務所 助言 R4.10.7 I0413	コスモコンサルタンツ株式会社	R4.9.28 R5.1.19	199136
鹿児島県	姶良市 一部	土地改良	その他 基準点測量 基準点測量 基準点測量	確定測量図 1000 2級 4級 3級	0.084km <sup>2</sup> 3点 19点 4点	鹿児島県姶良・伊佐地域振興局 助言 R4.10.7 I0414	鹿児島県土地改良事業連 合会	R4.9.21 R5.3.17	199153
鹿児島県	曾於市 一部	土地改良	基準点測量 基準点測量 基準点測量	2級 3級 4級	1点 5点 15点	鹿児島県大隅地域振興局農林水 産部農村整備課 助言 R4.10.7 I0421	鹿児島県土地改良事業団 体連合会	R4.8.23 R5.3.20	199212
鹿児島県	日置市 一部	その他	基準点測量 基準点測量 用地測量	3級 4級	1点 24点 0.0202km <sup>2</sup>	鹿児島県鹿児島地域振興局 助言 R4.10.14 I0422	株式会社さこうコンサルタ ント	R4.9.6 R5.3.28	199225
鹿児島県	鹿児島市 一部	その他	基準点測量 基準点測量	3級 4級	7点 204点	法務省鹿児島地方務局 助言 R4.10.18 I0424	大福コンサルタンツ株式会 社	R4.10.18 R6.2.28	199245
鹿児島県	指宿市 一部	その他	基準点測量 路線測量 現地測量(数値地形図作成) 用地測量	4級 500	24点 1.24km 0.0469km <sup>2</sup> 0.0185km <sup>2</sup>	鹿児島県南薩地域振興局 助言 R4.10.18 I0427	株式会社大進 株式会社みともコンサルタ ント コスモコンサルタンツ株式 会社	R4.10.18 R5.3.17	199275
鹿児島県	鹿児島市 一部 垂水市 一部 日置市 一部 霧島市 一部 姶良市 一部 大崎町 一部	地盤変動調査	水準測量	1級	261km	九州電力株式会社 助言 R4.10.18 I0430	西技測量設計株式会社	R3.10.24 R5.3.24	199337
鹿児島県	鹿児島市 一部 大崎町 一部	土地改良	基準点測量 基準点測量	2級 4級	4点 32点	鹿児島県大隅地域振興局農林水 産部農村整備課 助言 R4.10.18 I0431	鹿児島県土地改良事業団 体連合会	R4.9.21 R5.3.24	199374
鹿児島県	屋久島町 一部	その他	基準点測量 現地測量(数値地形図作成) 路線測量 用地測量	4級 500	3点 0.005km <sup>2</sup> 0.246km 0.01km <sup>2</sup>	鹿児島県熊毛支庁屋久島事務所 助言 R4.10.21 I0447	新和技術コンサルタンツ株 式会社	R4.9.1 R5.2.28	199482
鹿児島県	屋久島町 一部	その他	現地測量(数値地形図作成) 路線測量	500	0.002km <sup>2</sup> 0.2km	鹿児島県熊毛支庁屋久島事務所 助言 R4.10.21 I0448	株式会社大重測量設計	R4.8.2 R5.1.10	199483
鹿児島県	鹿児島市 一部	その他	基準点測量 現地測量(数値地形図作成) 路線測量 用地測量	4級 500	7点 0.01km <sup>2</sup> 0.2km 0.012km <sup>2</sup>	鹿児島県大隅地域振興局 助言 R4.10.24 I0468	株式会社アジア技術コン サルタンツ	R4.10.24 R5.1.20	199645
鹿児島県	鹿児島市 一部	その他	現地測量(数値地形図作成) 路線測量 用地測量	500	0.015km <sup>2</sup> 0.3km 0.006km <sup>2</sup>	鹿児島県大隅地域振興局 助言 R4.10.24 I0469	株式会社日峰測地	R4.10.25 R5.1.20	199649
鹿児島県	鹿児島市 一部	その他	現地測量(数値地形図作成) 路線測量 用地測量	500	0.018km <sup>2</sup> 0.31km 0.0194km <sup>2</sup>	鹿児島県大隅地域振興局 助言 R4.10.24 I0470	鹿児島土木設計株式会社	R4.10.24 R5.1.20	199654
鹿児島県	鹿児島市 一部	その他	現地測量(数値地形図作成) 路線測量 用地測量	500	0.029km <sup>2</sup> 0.57km 0.0188km <sup>2</sup>	鹿児島県大隅地域振興局 助言 R4.10.24 I0471	株式会社新日本技術コン サルタンツ	R4.10.24 R5.1.20	199656
鹿児島県	鹿児島市 一部	その他	現地測量(数値地形図作成) 路線測量 用地測量	500	0.023km <sup>2</sup> 0.46km 0.021km <sup>2</sup>	鹿児島県大隅地域振興局 助言 R4.10.24 I0472	株式会社コバルト技建	R4.10.24 R5.1.20	199657
鹿児島県	曾於市 一部	基準点管理	基準点測量 基準点測量	2級 3級	4点 6点	鹿児島県曾於市 助言 R4.10.26 I0477	株式会社錦城	R4.11.1 R5.3.31	199793
鹿児島県	姶良市 一部 出水市 一部	道路台帳	基準点測量 基準点測量 基準点測量 基準点測量	2級 3級 3級 4級	1点 3点 18点 6点	九州地方整備局鹿児島国道事務 所 助言 R4.11.2 I0489	株式会社建設技術コンサル タンツ	R4.11.1 R5.3.17	199881
鹿児島県	与論町 一部	その他	基準点測量	2級	6点	鹿児島県大島支庁沖永良部事務 所 助言 R4.11.2 I0491	株式会社興洋	R4.11.2 R5.2.7	199922
鹿児島県	阿久根市 一部	その他	基準点測量	4級	26点	鹿児島県北薩地域振興局 助言 R4.11.2 I0493	株式会社国土技術コンサル タンツ	R4.10.28 R5.3.10	199947
鹿児島県	阿久根市 一部	その他	基準点測量	4級	28点	鹿児島県北薩地域振興局 助言 R4.11.2 I0494	株式会社コバルト技建	R4.10.28 R5.3.10	199949
鹿児島県	南種子町 一部	土地改良	基準点測量 現地測量(数値地形図作成) 路線測量 用地測量	4級 500	5点 0.007km <sup>2</sup> 0.23km 0.0012km <sup>2</sup>	熊毛支庁農林水産部農村整備課 助言 R4.11.2 I0496	朝日開発コンサルタンツ 株式会社	R4.10.27 R5.2.22	199999
鹿児島県	鹿児島市 一部	その他	基準点測量 路線測量 現地測量(数値地形図作成) 用地測量	4級 500	6点 0.55km 0.002km <sup>2</sup> 0.001km <sup>2</sup>	鹿児島県鹿児島地域振興局 助言 R4.11.2 I0497	朝日開発コンサルタンツ 株式会社	R4.10.20 R4.12.27	200005
鹿児島県	大崎町 一部	土地改良	基準点測量 基準点測量 基準点測量	2級 3級 4級	2点 3点 9点	鹿児島県大隅地域振興局 助言 R4.11.2 I0499	鹿児島県土地改良事業団 体連合会	R4.11.2 R5.3.20	200014
鹿児島県	和泊町 一部	その他	現地測量(数値地形図作成) 路線測量 用地測量	500	0.03km <sup>2</sup> 0.613km 0.0059km <sup>2</sup>	鹿児島県大島支庁沖永良部事務 所 助言 R4.11.7 I0500	中央テック株式会社	R4.10.1 R5.3.22	200036
鹿児島県	和泊町 一部	その他	現地測量(数値地形図作成) 路線測量 用地測量	500	0.023km <sup>2</sup> 0.46km 0.001km <sup>2</sup>	鹿児島県大島支庁沖永良部事務 所 助言 R4.11.7 I0501	株式会社池田コンサルタ ント	R4.10.1 R5.3.22	200037
鹿児島県	伊仙町 一部	その他	基準点測量 水準測量 現地測量(数値地形図作成) その他	4級 4級 1000 単点測量	23点 0.8km 0.11km <sup>2</sup> 0.113km <sup>2</sup>	鹿児島県大島支庁徳之島事務所 助言 R4.11.2 I0508	有限会社久林測量設計事 務所	R4.11.2 R5.1.11	200090
鹿児島県	南大隅町 一部	その他	基準点測量 用地測量	3級	2点 0.00047609km <sup>2</sup>	防衛省熊本防衛支局 助言 R4.11.7 I0512	株式会社池田コンサルタ ント	R4.11.7 R4.11.30	200123
鹿児島県	龍郷町 一部	その他	基準点測量	4級	27点	鹿児島県大島支庁農林水産部農 村整備課 助言 R4.11.8 I0517	有限会社興和測量	R4.8.8 R5.1.4	200158
鹿児島県	喜界町 一部	その他	基準点測量 現地測量(数値地形図作成)	4級 500	20点 0.0951km <sup>2</sup>	公益財団法人 鹿児島県地域振 興公社 助言 R4.11.11 I0522	有限会社徳之島測量設計 株式会社	R4.8.19 R5.3.31	200236
鹿児島県	鹿児島市 一部 大崎町 一部	河川管理	航空レーザー測深	500	29.23km <sup>2</sup>	九州地方整備局大隅河川国道事 務所 助言 R4.11.17 I0524	株式会社バスコ アジア航測株式会社	R4.11.17 R5.3.30	200266
鹿児島県	湧水町 一部	その他	基準点測量 路線測量	4級	11点 0.43km	鹿児島県姶良・伊佐地域振興局 助言 R4.11.11 I0527	株式会社サタコンサルタ ンツ	R4.11.11 R5.3.10	200303
鹿児島県	指宿市 一部	その他	用地測量		0.0326km <sup>2</sup>	鹿児島県南薩地域振興局 助言 R4.11.11 I0528	株式会社タカラプランニ ング	R4.11.11 R5.2.17	200312
鹿児島県	南種子町 一部	その他	基準点測量 現地測量(数値地形図作成) 路線測量 用地測量	4級 500	11点 0.012km <sup>2</sup> 0.4km 0.0126km <sup>2</sup>	熊毛支庁農林水産部農村整備課 助言 R4.11.14 I0533	株式会社みともコンサルタ ント	R4.10.8 R5.2.28	200344
鹿児島県	南九州市 一部	その他	基準点測量 路線測量 現地測量(数値地形図作成) 用地測量 基準点測量	4級 500	29点 1.37km 0.367km <sup>2</sup> 0.081km <sup>2</sup>	鹿児島県南薩地域振興局 助言 R4.11.15 I0534	株式会社建設技術コンサル タンツ 株式会社大翔 朝日開発コンサルタンツ 株式会社	R4.11.15 R5.3.17	200345
鹿児島県	湧水町 一部	その他	基準点測量 路線測量	4級	16点 1.1km	鹿児島県姶良・伊佐地域振興局 助言 R4.11.21 I0555	株式会社南日本技術コン サルタンツ	R4.11.21 R5.3.10	200584
鹿児島県	与論町 一部	その他	その他	単点測量	0.381km <sup>2</sup>	鹿児島県大島支庁 助言 R4.11.22 I0570	有限会社徳之島測量設計 株式会社	R4.10.8 R5.1.13	200673
鹿児島県	南種子町 一部	その他	基準点測量	4級	4点	鹿児島県熊毛支庁農林水産部農 村整備課 助言 R4.12.2 I0573	株式会社久永コンサルタ ント	R4.12.2 R5.2.22	200747
鹿児島県	南種子町 一部	土地改良	基準点測量 現地測量(数値地形図作成) 路線測量 用地測量	4級 500	5点 0.007km <sup>2</sup> 0.22km 0.0145km <sup>2</sup>	鹿児島県熊毛支庁農林水産部農 村整備課 助言 R4.12.2 I0574	三州技術コンサルタンツ株 式会社	R4.12.2 R5.2.22	200748
鹿児島県	薩摩川内市 一部	土地区画整理	基準点測量 その他	4級	15点 0.027km <sup>2</sup>	鹿児島県薩摩川内市 助言 R5.1.30 I0575	公益財団法人鹿児島島ち づくり土地区画整理協会	R5.1.11 R5.5.31	200776
鹿児島県	伊仙町 一部	その他	その他	単点測量	0.913km <sup>2</sup>	鹿児島県大島支庁徳之島事務所 助言 R4.12.2 I0577	有限会社光風	R4.12.2 R5.3.3	200811
鹿児島県	鹿児島市 一部	その他	現地測量(数値地形図作成) 路線測量 用地測量	500	0.037km <sup>2</sup> 0.73km 0.016km <sup>2</sup>	鹿児島県大隅地域振興局 助言 R4.12.6 I0586	株式会社久永コンサルタ ント	R4.12.1 R5.3.17	200969
鹿児島県	鹿児島市 一部	その他	現地測量(数値地形図作成) 路線測量 用地測量	500	0.013km <sup>2</sup> 0.25km 0.006km <sup>2</sup>	鹿児島県大隅地域振興局 助言 R4.12.6 I0587	株式会社大翔	R4.12.1 R5.3.17	200970

都道府県名	測量地域	測量目的	測量種別	縮尺・等級	事業量	測量計画機関(助言番号)	測量作業機関	実施時期	ID
鹿児島県	南種子町 一部	土地改良	基準点測量	3級	4点	鹿児島県熊毛支庁農林水産部農村整備課 助言 R4.12.7 I0597	株式会社萩原技研	R4.12.7 R5.2.10	201177
鹿児島県	姶良市 一部	土地改良	数値地形図データの作成	1000	0.64km <sup>2</sup>	鹿児島県姶良・伊佐地域振興局 助言 R4.12.9 I0600	大成シオテック株式会社	R4.12.9 R5.3.20	201253
鹿児島県	志布志市 一部	その他	路線測量		0.225km	鹿児島県大隅地域振興局 助言 R4.12.12 I0602	株式会社サタコンサルタンツ	R4.9.13 R5.3.24	201287
鹿児島県	鹿児島市 一部	土地改良	その他 基準点測量 基準点測量	確定測量図 3級 4級	0.002km <sup>2</sup> 6点 22点	鹿児島県大隅地域振興局 助言 R4.12.22 I0611	鹿児島県土地改良事業団体連合会	R4.12.20 R5.3.10	201417
鹿児島県	鹿児島市 一部	道路計画	UAVレーザー測量 MMS計測	水平0.15m、標高0.20m 4級	0.275km <sup>2</sup> 2.68km	九州地方整備局鹿児島国道事務所 助言 R4.12.26 I0613	東亜建設技術株式会社	R4.12.26 R5.1.31	201438
鹿児島県	南種子町 一部	その他	基準点測量 基準点測量	3級 4級	3点 12点	防衛省熊本防衛支局 助言 R4.12.21 I0614	ランドシステム株式会社	R4.12.21 R5.1.31	201446
鹿児島県	南さつま市 一部	その他	基準点測量 現地測量(数値地形図作成) 路線測量 用地測量	4級 500	6点 0.011km <sup>2</sup> 0.23km 0.0069km <sup>2</sup>	鹿児島県南薩地域振興局 助言 R5.1.4 I0628	株式会社アジア技術コンサルタンツ	R4.10.19 R5.3.22	201624
鹿児島県	鹿屋市 一部	砂防計画	航空レーザー測量	1000	54km <sup>2</sup>	九州地方整備局大隅河川国道事務所 助言 R5.1.10 I0630	中電技術コンサルタント株式会社	R5.1.23 R5.1.31	201635
鹿児島県	鹿屋市 一部	その他	基準点測量 現地測量(数値地形図作成) 路線測量 用地測量	4級 500	7点 0.011km <sup>2</sup> 0.19km 0.0134km <sup>2</sup>	鹿児島県大隅地域振興局 助言 R5.1.10 I0645	株式会社丸建技術	R4.11.8 R5.3.17	201716
鹿児島県	鹿屋市 一部	その他	基準点測量 現地測量(数値地形図作成) 路線測量 その他	4級 500	23点 0.006km <sup>2</sup> 1.19km 0.702km <sup>2</sup>	鹿児島県大隅地域振興局 助言 R5.1.17 I0647	株式会社萩原技研	R4.11.4 R5.3.17	201750
鹿児島県	鹿屋市 一部	その他	基準点測量 現地測量(数値地形図作成) 路線測量 用地測量	4級 500	2点 0.011km <sup>2</sup> 0.21km 0.0177km <sup>2</sup>	鹿児島県大隅地域振興局 助言 R5.1.10 I0649	コスモコンサルタンツ株式会社	R5.1.10 R5.3.17	201755
鹿児島県	南種子町 一部	道路管理	基準点測量 現地測量(数値地形図作成) 路線測量 用地測量	4級 500	1点 0.003km <sup>2</sup> 0.05km 0.0052km <sup>2</sup>	鹿児島県熊毛支庁農林水産部農村整備課 助言 R5.1.10 I0654	三州技術コンサルタント株式会社	R4.8.10 R5.2.15	201787
鹿児島県	鹿屋市 一部	砂防計画	UAVレーザー測量	水平0.1m、標高0.1m	0.03km <sup>2</sup>	九州地方整備局大隅河川国道事務所 助言 R5.1.12 I0656	株式会社大進	R5.1.4 R5.6.20	201789
鹿児島県	肝付町 一部	その他	基準点測量 現地測量(数値地形図作成) 路線測量 用地測量	4級 500	13点 0.03km <sup>2</sup> 0.605km 0.0399km <sup>2</sup>	鹿児島県大隅地域振興局 助言 R5.1.19 I0670	株式会社新日本技術コンサルタンツ	R4.10.11 R5.3.17	201935
鹿児島県	南さつま市 一部	その他	現地測量(数値地形図作成) 路線測量 用地測量	500	0.014km <sup>2</sup> 0.29km 0.0173km <sup>2</sup>	鹿児島県南薩地域振興局 助言 R5.1.23 I0674	株式会社日峰測地	R5.1.18 R5.3.20	201977
鹿児島県	姶良市 一部	ほ場整備	用地測量		0.91km	鹿児島県姶良・伊佐地域振興局 助言 R5.1.26 I0681	有限会社せいこう技研	R4.12.14 R5.3.24	202022
鹿児島県	曾於市 一部	その他	基準点測量	4級	6点	九州地方整備局鹿児島国道事務所 助言 R5.1.30 I0690	株式会社萩原技研	R5.1.30 R5.2.22	202120
鹿児島県	出水市 一部	その他	基準点測量	3級	4点	鹿児島県出水市 助言 R5.1.30 I0691	有限会社せいこう技研	R4.12.20 R5.3.24	202121
鹿児島県	枕崎市 一部	その他	数値図化	500	0.024km <sup>2</sup>	九州地方整備局鹿児島国道事務所 助言 R5.2.13 I0706	株式会社久永コンサルタンツ	R5.2.7 R5.2.20	202301
鹿児島県	さつま町 一部	その他	復旧測量(基準点)	再設1級	2点	九州地方整備局鶴田ダム管理所 助言 R5.2.22 I0722	株式会社高崎総合コンサルタンツ	R4.11.1 R5.2.28	202455
鹿児島県	鹿屋市 一部	その他	現地測量(数値地形図作成) 路線測量 用地測量	500	0.022km <sup>2</sup> 0.44km 0.0226km <sup>2</sup>	鹿児島県大隅地域振興局 助言 R5.2.27 I0725	新和技術コンサルタント株式会社	R5.2.27 R5.5.31	202486
鹿児島県	鹿屋市 一部	その他	現地測量(数値地形図作成) 路線測量 用地測量	500	0.015km <sup>2</sup> 0.33km 0.029km <sup>2</sup>	鹿児島県大隅地域振興局 助言 R5.2.27 I0726	鹿児島県土木設計株式会社	R5.2.27 R5.5.31	202487
鹿児島県	南さつま市 一部	その他	基準点測量 現地測量(数値地形図作成)	4級 500	2点 0.008km <sup>2</sup>	鹿児島県南薩地域振興局 助言 R5.3.3 I0738	株式会社南日本技術コンサルタンツ	R5.3.3 R5.8.28	202564
鹿児島県	鹿児島市 一部	その他	UAVレーザー測量	水平0.1m、標高0.1m	0.02km <sup>2</sup>	九州地方整備局大隅河川国道事務所 助言 R5.3.2 I0741	株式会社久永コンサルタンツ	R5.3.7 R5.3.31	202599

沖縄地方

都道府県名	測量地域	測量目的	測量種別	縮尺・等級	事業量	測量計画機関(助言番号)	測量作業機関	実施時期	ID	
沖縄県	金武町 全域 恩納村 全域 今帰仁村 全域 大宜味村 全域 名護市 全域	宜野座村 全域 本部町 全域 東村 全域 国頭村 全域	砂防計画 数値撮影(デジタル) 写真地図作成(デジタルオールソ)	2500 2500	765km <sup>2</sup> 765km <sup>2</sup>	沖縄県土木建設部北部土木事務所 助言 R4.5.12 J0001	アジア航測株式会社	R4.3.29 R4.9.30	194669	
沖縄県	宮古島市 一部	ほ場整備	基準点測量 基準点測量	3級 4級	14点 185点	沖縄県宮古農林水産振興センター 助言 R4.5.12 J0002	株式会社新生建設コンサルタント	R4.3.10 R4.6.20	194679	
沖縄県	南風原町 一部	都市計画	地図編集	2500	0.8286km <sup>2</sup>	沖縄県南風原町 助言 R4.5.16 J0003	株式会社リック	R3.7.9 R4.12.23	194731	
沖縄県	宮古島市 一部	ほ場整備	基準点測量 基準点測量 水準測量	2級 4級 4級	6点 164点 3.8km	沖縄県宮古農林水産振興センター 助言 R4.5.20 J0004	株式会社宮古測量設計コンサルタント	R4.5.9 R4.9.26	194839	
沖縄県	八重瀬町 一部 与那原町 一部 中城村 一部 南城市 一部 豊見城市 一部 糸満市 一部 宜野座村 一部	南風原町 一部 西原町 一部 北中城村 一部 うるま市 一部 沖繩市 一部 浦添市 一部 那覇市 一部	道路管理	MMS計測	500	184km	沖縄総合事務局開発建設部南部国道事務所 助言 R4.5.23 J0005	アジア航測株式会社	R4.5.23 R4.11.30	194888
沖縄県	読谷村 一部	土地区画整理	基準点測量 基準点測量 基準点測量	2級 3級 3級	1点 5点 3点	読谷村大木土地区画整理組合 助言 R4.6.20 J0006 沖縄総合事務局北部国道事務所 助言 R4.6.6 J0007	玉野総合コンサルタント株式会社 株式会社 大東エンジニアリング	R4.6.1 R4.10.30 R4.5.26 R5.1.31	194917 195079	
沖縄県	宮古島市 一部	道路台帳	数値図化 修正測量 修正測量 修正測量	1000 2500 5000 1000	939km <sup>2</sup> 20km <sup>2</sup> 206.2km <sup>2</sup> 939km <sup>2</sup>	沖縄県宮古島市 助言 R4.6.14 J0009	玉野総合コンサルタント株式会社	R4.6.1 R7.3.31	195196	
沖縄県	恩納村 一部	道路台帳	基準点測量 基準点測量	3級 4級	1点 61点	沖縄総合事務局北部国道事務所 助言 R4.7.11 J0010	株式会社 大東エンジニアリング	R4.6.29 R5.1.23	196100	
沖縄県	北谷町 一部	都市計画	基準点測量	4級	4点	沖縄防衛局 助言 R4.7.22 J0011	株式会社 オオバ	R4.7.1 R4.10.28	196412	
沖縄県	名護市 一部 宜野座村 一部	うるま市 一部 金武町 一部	道路管理	MMS計測	500	44km	沖縄総合事務局北部国道事務所 助言 R4.7.26 J0012	アジア航測株式会社	R4.7.26 R5.1.31	196428
沖縄県	糸満市 一部	農地開発	基準点測量 基準点測量	2級 4級	9点 188点	沖縄県農林水産部南部農林土木事務所 助言 R4.7.26 J0013	株式会社 ベストコンサルタント	R4.5.20 R5.3.15	196495	
沖縄県	北大東村 一部	土地改良	基準点測量	3級	10点	沖縄県北大東村 助言 R4.7.26 J0014	沖縄県土地改良事業団体連合会	R4.7.29 R5.1.31	196553	
沖縄県	恩納村 一部	土地改良	基準点測量 基準点測量 復旧測量(基準点) 復旧測量(基準点) 復旧測量(基準点)	3級 4級 2級 2級 3級	3点 36点 2点 10点 41点	沖縄県恩納村 助言 R4.8.19 J0015	沖縄NTO株式会社	R4.8.1 R5.3.24	196780	
沖縄県	南風原町 一部	土地区画整理	基準点測量 基準点測量	3級 4級	1点 23点	沖縄県南風原町 助言 R4.8.31 J0016	株式会社アジア測量設計	R4.8.3 R5.2.3	197908	
沖縄県	石垣市 一部	道路管理	基準点測量 基準点測量	2級 4級	2点 4点	沖縄県土木建築部八重山土木事務所 助言 R4.9.13 J0017	有限会社 大祐土木設計	R4.7.6 R4.12.2	198284	
沖縄県	石垣市 一部	農地開発	基準点測量 基準点測量	3級 4級	14点 58点	沖縄県八重山農林水産振興センター 助言 R4.9.16 J0018	株式会社 大知企画コンサルタント	R4.10.1 R5.3.31	198546	
沖縄県	うるま市 一部	道路計画	基準点測量 基準点測量 基準点測量	2級 4級 3級	4点 30点 2.42km	沖縄県うるま市 助言 R4.9.27 J0019	合資会社 徳田土木設計事務所	R4.7.20 R4.12.23	198754	
沖縄県	金武町 一部 うるま市 一部	宜野座村 一部 名護市 一部	道路計画	3級 4級	3点 7点	沖縄総合事務局北部国道事務所 助言 R4.9.27 J0021	株式会社 国建	R4.9.27 R5.3.31	198833	
沖縄県	石垣市 一部	土地改良	基準点測量	2級	3点	沖縄県石垣市 助言 R4.9.28 J0022	沖縄県土地改良事業団体連合会	R4.9.20 R5.3.24	198837	
沖縄県	石垣市 一部	土地改良	基準点測量	2級	3点	石垣市 助言 R4.9.28 J0023	沖縄県土地改良事業団体連合会	R4.9.20 R5.3.24	198844	
沖縄県	南風原町 一部	土地区画整理	基準点測量 基準点測量	3級 4級	6点 50点	照屋地区土地区画整理準備組合 助言 R4.9.29 J0024	日本工営都市空間株式会社	R4.10.3 R5.3.31	198872	
沖縄県	宮古島市 一部	ほ場整備	基準点測量 基準点測量	3級 4級	5点 21点	沖縄総合事務局宮古伊良部農業水利事業所 助言 R4.10.6 J0025	日化エンジニアリング株式会社	R4.7.12 R5.2.11	198939	
沖縄県	浦添市 一部	道路計画	基準点測量 基準点測量 基準点測量	3級 4級 3級	2点 8点 4点	浦添市 助言 R4.10.6 J0026 沖縄県八重山農林水産振興センター 助言 R4.10.24 J0027	株式会社 大東エンジニアリング 株式会社 環境プラン	R4.9.27 R5.1.13 R4.10.17 R5.3.31	198955 199429	
沖縄県	名護市 一部	農地開発	基準点測量 基準点測量	2級 2級	9点 144点	沖縄県名護市 助言 R4.11.16 J0028	株式会社 NEXT	R4.11.16 R5.2.28	199777	
沖縄県	石垣市 一部	農地開発	基準点測量 基準点測量 水準測量	3級 4級 3級	2点 8点 2点	沖縄総合事務局石垣島農業水利事業所 助言 R4.10.31 J0029	株式会社 大知企画コンサルタント	R4.8.17 R5.3.1	199780	
沖縄県	石垣市 一部	農地開発	基準点測量 基準点測量	3級 4級	2点 3点	沖縄総合事務局石垣島農業水利事業所 助言 R4.10.31 J0030	日化エンジニアリング株式会社	R4.10.31 R5.3.9	199782	
沖縄県	宮古島市 一部	農地開発	基準点測量 基準点測量 水準測量	3級 4級 4級	18点 124点 9.2km	沖縄県宮古農林水産振興センター 助言 R4.11.7 J0031	株式会社 海秀	R4.11.7 R5.3.29	199897	
沖縄県	久米島町 一部	道路台帳	地図編集 MMS計測 MMS計測 数値撮影(デジタル) 数値図化 写真地図作成(デジタルオールソ)	500,1000 500 1000 1000 1000 1000	125.28km <sup>2</sup> 202km <sup>2</sup> 27km <sup>2</sup> 63.12km <sup>2</sup> 445m <sup>2</sup> 60.68km <sup>2</sup>	沖縄県久米島町 助言 R4.11.14 J0032	株式会社バスコ	R4.11.14 R6.1.19	199901	
沖縄県	名護市 一部	河川計画	基準点測量 基準点測量	3級 4級	3点 9点	沖縄県北部土木事務所 助言 R4.10.31 J0033	株式会社 芝岩エンジニアリング	R4.8.1 R4.11.30	199904	
沖縄県	石垣市 一部	農地開発	基準点測量 基準点測量	2級 4級	5点 79点	沖縄県八重山農林水産振興センター 助言 R4.11.15 J0034	株式会社 ホープ設計	R4.4.19 R4.12.14	200510	
沖縄県	石垣市 一部	農地開発	基準点測量 基準点測量	2級 4級	4点 30点	沖縄総合事務局石垣島農業水利事業所 助言 R4.11.28 J0035	株式会社 大知企画コンサルタント	R4.11.28 R5.3.10	200646	
沖縄県	宮古島市 全域	固定資産	数値撮影(デジタル)		204.2km <sup>2</sup>	沖縄県宮古島市 助言 R4.12.5 J0036	国際航業株式会社	R5.1.1 R5.3.31	200998	
沖縄県	沖縄市 全域	都市計画	修正測量	2500	49.72km <sup>2</sup>	沖縄県沖縄市 助言 R4.12.15 J0037	株式会社バスコ	R4.11.17 R5.3.31	201265	
沖縄県	豊見城市 全域	固定資産	数値撮影(デジタル)		19.6km <sup>2</sup>	沖縄県豊見城市 助言 R4.12.23 J0038	国際航業株式会社	R5.1.1 R5.3.31	201292	
沖縄県	沖縄市 一部	道路計画	基準点測量 基準点測量 基準点測量 水準測量	2級 3級 4級 3級	5点 2点 39点 4.9km	沖縄県中部土木事務所 助言 R4.12.21 J0039	株式会社 大東エンジニアリング	R4.12.21 R5.5.31	201572	
沖縄県	大宜味村 一部	土地改良	基準点測量 基準点測量	15級 4級	15点 104点	沖縄県北部農林水産振興センター 助言 R4.12.22 J0040	沖縄NTO株式会社	R3.12.20 R5.3.27	201643	
沖縄県	糸満市 全域	固定資産	数値撮影(デジタル)		46.6km <sup>2</sup>	沖縄県糸満市 助言 R4.12.23 J0041	国際航業株式会社	R5.1.1 R5.3.31	201650	
沖縄県	石垣市 一部	農地開発	基準点測量 基準点測量 水準測量	2級 4級 3級	3点 12点 5.1km	沖縄総合事務局石垣島農業水利事業所 助言 R4.12.23 J0042	株式会社 大知企画コンサルタント	R4.8.17 R5.3.1	201677	
沖縄県	南風原町 全域	固定資産	数値撮影(デジタル)		10.76km <sup>2</sup>	沖縄県南風原町 助言 R4.12.26 J0043	国際航業株式会社	R5.1.1 R5.3.31	201692	
沖縄県	宮古島市 一部	農地開発	用地測量		0.014632km <sup>2</sup>	沖縄総合事務局宮古伊良部農業水利事業所 助言 R5.3.3 J0044	株式会社 渡南エンジニアリング	R4.12.1 R5.3.6	201791	
沖縄県	多良間村 一部	土地改良	基準点測量	2級	3点	沖縄県多良間村 助言 R5.1.5 J0045	沖縄県土地改良事業団体連合会	R4.12.20 R5.3.31	201792	
沖縄県	豊見城市 一部	都市計画	基準点測量 基準点測量	2級 4級	2点 52点	沖縄県豊見城市 助言 R5.2.3 J0046	株式会社オオバ	R5.1.5 R5.2.28	202213	
沖縄県	名護市 一部	河川管理	基準点測量 基準点測量	3級 4級	12点 40点	沖縄県土木建築部北部土木事務所 助言 R5.2.3 J0047	株式会社南仲	R4.12.1 R5.3.31	202219	

都道府県名	測量地域	測量目的	測量種別	縮尺・等級	事業量	測量計画機関(助言番号)	測量作業機関	実施時期	ID
沖縄県	南城市 一部	海岸保全	基準点測量 基準点測量	3級 4級	3点 7点	沖縄県南部土木事務所 助言 R5.2.6 J0048	株式会社朝日建設コンサル タント	R4.10.3 R5.3.24	202223
沖縄県	宮古島市 一部	農地開発	基準点測量	4級	15点	沖縄県宮古農林水産振興セン ター 助言 R5.2.6 J0049	沖縄県土地改良事業団体 連合会	R4.8.31 R5.3.24	202244
沖縄県	石垣市 一部	海岸保全	基準点測量 基準点測量 水準測量	1級 2級 3級	8点 2点 14km	沖縄総合事務局石垣港湾事務所 助言 R5.2.6 J0050	有限会社 西里測量設計	R5.2.6 R5.2.28	202259
沖縄県	北谷町 一部	河川計画	基準点測量 基準点測量	3級 4級	4点 15点	沖縄県中部土木事務所 助言 R5.2.27 J0051	株式会社 大東エンジニ ヤリング	R5.2.2 R5.2.20	202382
沖縄県	石垣市 一部	農地開発	基準点測量 基準点測量 水準測量	2級 4級 3級	8点 45点 11km	沖縄総合事務局石垣島農業水利 事業所 助言 R5.2.22 J0052	株式会社 大知企画コン サルタント	R5.2.22 R5.9.13	202490
沖縄県	中城村 一部	道路計画	基準点測量 基準点測量 基準点測量	2級 3級 4級	2点 1点 5点	沖縄総合事務局開発建設部南部 国道事務所 助言 R5.2.27 J0053	株式会社 大東エンジニ ヤリング	R5.2.14 R5.3.15	202544
沖縄県	宮古島市 一部	農地開発	用地測量		0.003595km <sup>2</sup>	沖縄総合事務局宮古伊良部農業 水利事業所 助言 R5.3.3 J0054	株式会社 濃南エンジニア リング	R4.8.9 R5.3.6	202596
沖縄県	宮古島市 一部	農地開発	用地測量		0.007406km <sup>2</sup>	沖縄総合事務局宮古伊良部農業 水利事業所 助言 R5.3.3 J0055	株式会社 東邦建設コンサル タント	R4.7.19 R5.3.6	202602
沖縄県	宮古島市 一部	農地開発	基準点測量 基準点測量 水準測量	3級 4級 3級	18点 85点 5km	沖縄総合事務局宮古伊良部農業 水利事業所 助言 R5.3.2 J0056	株式会社 八島建設コンサル タント	R4.7.28 R5.3.6	202608
沖縄県	宮古島市 一部	農地開発	基準点測量 基準点測量	3級 4級	15点 150点	沖縄県宮古農林水産振興セン ター 助言 R5.3.9 J0057	有限会社 地建	R5.3.20 R5.5.26	202679
沖縄県	宮古島市 一部	農地開発	基準点測量 基準点測量	3級 4級	22点 184点	沖縄県宮古農林水産振興セン ター 助言 R5.3.9 J0058	有限会社 地建	R5.3.20 R5.5.26	202681
沖縄県	国頭村 一部 東村 一部	河川管理	水準測量	2級	11.8km	沖縄総合事務局開発建設部北部 ダム統合管理事務所 助言 R5.3.13 J0059	株式会社 エース大洋	R5.3.15 R5.6.30	202699
沖縄県	那覇市 一部	都市計画	基準点測量 基準点測量	3級 4級	4点 26点	沖縄総合事務局国営沖縄記念公 園事務所 助言 R5.3.13 J0060	株式会社 国建	R5.3.13 R5.3.31	202701
沖縄県	宮古島市 一部	農地開発	基準点測量 基準点測量	2級 4級	3点 156点	沖縄県宮古農林水産振興セン ター 助言 R5.3.20 J0061	株式会社 シグマ	R5.3.20 R5.3.29	202774
沖縄県	本部町 一部	土地改良	基準点測量 基準点測量	3級 4級	3点 33点	沖縄県北部農林水産振興セン ター 助言 R5.3.24 J0062	NTCコンサルタンツ株式 会社	R5.3.20 R5.3.31	202847

全国

都道府県名	測量地域	測量目的	測量種別	縮尺・等級	事業量	測量計画機関(助言番号)	測量作業機関	実施時期	ID	
北海道	室蘭市 全域	総合計画	数値撮影(デジタル) 同時調整 写真地図作成(デジタルオルソ) 3D都市モデルの作成	1000 1000 1000 1000	80.88km <sup>2</sup> 80.88km <sup>2</sup> 80.88km <sup>2</sup> 80.88km <sup>2</sup>	北海道室蘭市 助言 R4.10.21 K0019	アジア航測株式会社	R4.9.8 R5.3.31	199202	
北海道	東神楽町 一部	総合計画	MMS計測 その他 数値撮影(デジタル) 航空レーザ測量 写真地図作成(デジタルオルソ) 数値図化 修正測量 3D都市モデルの作成	500 1000 1000 1000 2500 2500 2500	457km <sup>2</sup> 345km <sup>2</sup> 68.82km <sup>2</sup> 68.82km <sup>2</sup> 68.82km <sup>2</sup> 47.8km <sup>2</sup> 26km <sup>2</sup> 68.82km <sup>2</sup>	北海道東神楽町 助言 R4.11.8 K0021	GIS北海道・ハスコ特定設計共同体	R4.11.8 R5.3.24	199990	
北海道	更別村 一部	都市計画	数値撮影(デジタル) 数値図化 数値図化 写真地図作成(デジタルオルソ) 3D都市モデルの作成	2500 2500 500 2500 2500	176.9km <sup>2</sup> 27.4km <sup>2</sup> 176.9km <sup>2</sup> 27.4km <sup>2</sup> 176.9km <sup>2</sup> 176.9km <sup>2</sup>	北海道更別村 助言 R5.2.20 K0038	株式会社長大	R5.2.20 R5.3.15	202375	
北海道 岩手県 福島県 茨城県 埼玉県 静岡県 愛知県 京都府 大阪府 佐賀県	室蘭市 一部 盛岡市 一部 南相馬市 一部 鉾田市 一部 つくば市 一部 戸田市 一部 静岡市 一部 豊川市 一部 春日井市 一部 京都市 一部 堺市 一部 江北町 一部 白石町 一部 小城市 一部 大町町 一部	その他	3D都市モデルの作成	2500	2120.17km <sup>2</sup>	デジタル庁 助言 R5.3.22 K0049	株式会社ハスコ 国際航業株式会社 中日本航空株式会社	R5.3.22 R5.3.31	202668	
青森県	むつ市 一部	その他	3D都市モデルの作成	2500	106.21km <sup>2</sup>	青森県むつ市 助言 R5.1.27 K0033	株式会社ハスコ 青森支店	R5.1.27 R5.3.17	201990	
岩手県	盛岡市 一部	都市計画	3D都市モデルの作成	2500	60.02km <sup>2</sup>	岩手県盛岡市 助言 R5.2.20 K0036	国際航業株式会社	R4.11.2 R5.3.20	202313	
宮城県 埼玉県 千葉県 東京都	仙台市 一部 蓮田市 一部 茂原市 一部 板橋区 一部 八王子市 一部	都市計画	3D都市モデルの作成	2500	2237.58km <sup>2</sup>	国土交通省都市局都市政策課 助言 R5.3.20 K0048	国際航業株式会社	R5.2.20 R5.3.22	202663	
神奈川県 石川県 山梨県 長野県 愛知県 大阪府	川崎市 一部 横浜市 一部 加賀市 一部 甲府市 一部 茅野市 一部 豊川市 一部 大坂市 一部	その他	3D都市モデルの作成	2500	18.19km <sup>2</sup>	埼玉県戸田市 助言 R4.11.2 K0022	アジア航測株式会社	R4.6.8 R5.3.17	200070	
山形県 新潟県	小国町 一部 飯豊町 一部 新発田市 一部 村上市 一部 胎内市 一部 阿賀町 一部	砂防計画	航空レーザ測量	1000	806km <sup>2</sup>	北陸地方整備局飯豊山系砂防事務所 助言 R4.9.20 K0015	朝日航洋株式会社	R4.9.8 R5.6.30	198206	
山形県 新潟県	小国町 一部 関川村 一部	河川管理	航空レーザ測量 航空レーザ測深	1000 1000	7.99km <sup>2</sup> 7.99km <sup>2</sup>	北陸地方整備局羽越河川国道事務所 助言 R4.10.19 K0018	朝日航洋株式会社	R4.9.26 R5.2.28	198991	
茨城県 神奈川県 三重県 埼玉県	鹿嶋市 一部 横浜市 一部 四日市市 一部 戸田市 全域	港湾計画 その他	水準測量(GNSS) 水準測量 3D都市モデルの作成	3級 1級 2500	18点 100km <sup>2</sup> 18.19km <sup>2</sup>	国土交通省港湾局 助言 R5.1.17 K0031	株式会社 ハスコ	R4.12.20 R5.3.17	201860	
千葉県	八千代市 一部	都市計画	3D都市モデルの作成	2500	51.39km <sup>2</sup>	埼玉県戸田市 助言 R4.11.2 K0022	朝日航洋株式会社	R4.4.1 R5.3.31	201327	
神奈川県	相模原市 一部 小田原市 一部 秦野市 一部 南足柄市 一部 中井町 一部 大井町 一部 松田町 一部 山北町 一部 開成町 一部	砂防計画	航空レーザ測量	1000	1100km <sup>2</sup>	中部地方整備局富士砂防事務所 助言 R4.9.5 K0012	国際航業株式会社	R4.6.17 R5.2.28	197377	
山梨県	大月市 一部 上野原市 一部 都留市 一部 西桂町 一部 忍野村 一部 身延町 一部 南都町 一部 富士吉田市 一部 山中湖村 一部 鳴沢村 一部 富士河口湖町 一部	砂防計画	UAVレーザ測量 その他	1000	0.796km <sup>2</sup> 0.546km <sup>2</sup>	北陸地方整備局湯沢砂防事務所 助言 R4.11.10 K0020	株式会社 SKプランニング	R4.10.17 R5.3.3	199832	
静岡県 新潟県	静岡市 一部 御殿場市 一部 津南町 一部 湯沢町 一部 十日町市 一部 長岡市 一部	砂防計画 砂防計画	航空レーザ測量	1000	71.6km <sup>2</sup>	中部地方整備局富士砂防事務所 助言 R4.7.6 K0009	国際航業株式会社	R4.7.1 R4.11.28	195959	
山梨県 静岡県	鳴沢村 一部 富士吉田市 一部 富士宮市 一部 御殿場市 一部 富士市 一部	砂防計画	航空レーザ測量	1000	71.6km <sup>2</sup>	中部地方整備局富士砂防事務所 助言 R4.7.6 K0009	国際航業株式会社	R4.7.1 R4.11.28	195959	
長野県	佐久市 一部	都市計画	数値図化 数値図化 修正測量 修正測量 3D都市モデルの作成	1000 2500 1000 2500 1000	14.03km <sup>2</sup> 14.03km <sup>2</sup> 170.55km <sup>2</sup> 170.55km <sup>2</sup> 184.58km <sup>2</sup>	長野県佐久市 助言 R4.12.12 K0024	朝日航洋株式会社 株式会社ナカノインシステム 株式会社モテキ	R4.9.2 R5.3.16	200360	
長野県	岡谷市 一部	都市計画	修正測量 3D都市モデルの作成	2500 2500	50.57km <sup>2</sup> 50.57km <sup>2</sup>	長野県岡谷市 助言 R4.11.29 K0025	株式会社ハスコ 長野支店	R4.11.29 R5.3.28	200518	
岐阜県	美濃加茂市 全域	都市計画	数値撮影(デジタル) 修正測量 修正測量 航空レーザ測量 3D都市モデルの作成	1000 2500 2500 1000 1000	74.81km <sup>2</sup> 49.75km <sup>2</sup> 74.81km <sup>2</sup> 1km <sup>2</sup> 74.81km <sup>2</sup>	岐阜県美濃加茂市 助言 R4.7.5 K0008	中日本航空株式会社	R4.6.22 R5.3.24	195879	
岐阜県	岐阜市 一部	総合計画	修正測量 3D都市モデルの作成	2500 2500	35.7km <sup>2</sup> 203.6km <sup>2</sup>	岐阜市 助言 R4.10.4 K0013	アジア航測株式会社	R4.7.1 R5.3.22	197867	
静岡県	森町 全域 吉田町 全域 小山町 全域 長泉町 全域 清水町 全域 函南町 全域 南伊豆町 一部 河津町 一部 東伊豆町 一部 牧之原市 全域 伊豆市 一部 伊豆の国市 全域 湖西市 全域 御前崎市 全域 裾野市 全域 下田市 一部 袋井市 全域 御殿場市 全域 藤枝市 全域 焼津市 全域 磐田市 一部 富士宮市 全域 伊東市 一部 富士宮市 全域 三島市 全域 熱海市 一部	総合計画	写真地図作成(デジタルオルソ) 修正測量 3D都市モデルの作成	2500 2500 2500	24.1km <sup>2</sup> 24.1km <sup>2</sup> 234.9km <sup>2</sup>	静岡市 助言 R5.1.23 K0032	静岡県 助言 R5.1.27 K0029	株式会社ハスコ 静岡支店 朝日航洋株式会社	R5.1.23 R5.3.31 R4.9.28 R5.3.15	201595
静岡県	浜松市 一部	都市計画	3D都市モデルの作成	2500	514.6km <sup>2</sup>	静岡県浜松市 助言 R5.3.13 K0047	株式会社フジヤマ	R4.9.20 R5.3.17	202659	
愛知県	日進市 全域	都市計画	3D都市モデルの作成	2500	34.91km <sup>2</sup>	愛知県日進市 助言 R5.3.7 K0040	国際航業株式会社	R4.5.19 R5.3.31	202568	
愛知県	春日井市 全域	都市計画	3D都市モデルの作成	2500	92.78km <sup>2</sup>	春日井市 助言 R5.3.6 K0043	国際航業株式会社	R4.8.19 R5.3.24	202582	
三重県	四日市市 全域	都市計画	3D都市モデルの作成 修正測量	2500 1000	206.5km <sup>2</sup> 206.5km <sup>2</sup>	四日市市 助言 R5.3.7 K0044	国際航業株式会社	R4.7.14 R5.3.31	202584	
三重県	熊野市 全域	都市計画	3D都市モデルの作成	2500	373.35km <sup>2</sup>	熊野市 助言 R5.3.20 K0050	アジア航測株式会社 三 重支店	R4.9.21 R5.3.24	202670	
大阪府	堺市 一部	都市計画	3D都市モデルの作成	2500	107km <sup>2</sup>	大阪府堺市 助言 R5.2.28 K0039	国際航業株式会社 岡山 営業所	R4.12.13 R5.3.31	202502	
大阪府	柏原市 全域	都市計画	3D都市モデルの作成	2500	25.33km <sup>2</sup>	大阪府柏原市 助言 R5.3.13 K0046	アジア航測株式会社	R4.11.29 R6.2.28	202657	
大阪府	河内長野市 全域	都市計画	3D都市モデルの作成	2500	109.63km <sup>2</sup>	大阪府河内長野市 助言 R5.3.30 K0053	アジア航測株式会社	R4.7.21 R5.3.31	202902	
和歌山県	和歌山市 全域	都市計画	3D都市モデルの作成	2500	208.85km <sup>2</sup>	和歌山県和歌山市 助言 R5.3.13 K0042	アジア航測株式会社	R4.8.13 R5.3.31	202578	
鳥取県	境港市 全域	その他	3D都市モデルの作成	2500	29.11km <sup>2</sup>	鳥取県境港市 助言 R4.12.21 K0028	国際航業株式会社 岡山 営業所	R4.12.14 R5.3.30	201592	

都道府県名	測量地域	測量目的	測量種別	縮尺・等級	事業量	測量計画機関(助言番号)	測量作業機関	実施時期	ID
広島県	府中市 一部	都市計画	3D都市モデルの作成	2500	42.64km <sup>2</sup>	広島県 助言 R5.3.20 K0051	アジア航測株式会社 広島支店	R4.6.13 R5.3.30	202716
福岡県	福岡市 全域	都市計画	3D都市モデルの作成	2500	334.78km <sup>2</sup>	福岡県福岡市 助言 R5.3.24 K0041	アジア航測株式会社	R4.7.21 R5.3.31	202574
全国	一部	総合計画	MMS計測	500	33000km	ダイナミックマップ基盤株式会社 助言 R4.6.28 K0006	株式会社バスコ	R4.6.1 R4.10.31	195627



# 公共測量審査終了成果の集録

対象期間 令和4年4月1日 ～ 令和5年3月31日



北海道地方

都道府県名	測量地域	測量目的	測量種別	縮尺・等級	事業量	測量計画機関(助言番号)	測量作業機関	実施時期	ID
北海道	旭川市 一部	その他	基準点測量 水準測量	2級 2級	1点 1.3km	北海道旭川市 助言 A0560	株式会社 委開発コンサル	H28.11.17 H28.12.15	150560
北海道	豊富町 一部	砂防計画	基準点測量	2級	2点	北海道宗谷総合振興局 助言 A0239	北海航測株式会社	R1.7.22 R1.12.25	173549
北海道	登別市 一部 伊達市 一部 壮瞥町 一部 洞爺湖町 一部	森林計画	航空レーザ測量	500	92.9km <sup>2</sup>	林野庁北海道森林管理局後志森林管理署 助言 A0160	アジア航測株式会社	R2.6.29 R3.2.26	180245
北海道	鷹栖町 一部	ほ場整備	基準点測量	3級	4点	北海道上川総合振興局 助言 A0234	新栄コンサルタント株式会社	R2.7.15 R3.1.20	180636
北海道	長万部町 一部	道路計画	基準点測量 路線測量 数値図化	4級	18点 0.8km 0.24km <sup>2</sup>	北海道渡島総合振興局 助言 A0486	株式会社 三共コンサルタン	R2.8.4 R2.12.10	182452
北海道	八雲町 一部	道路計画	基準点測量	500 3級	2点	北海道渡島総合振興局 助言 A0631	株式会社 開発調査研究所	R3.2.22 R3.3.22	185633
北海道	帯広市 一部 清水町 一部 中札内村 一部 更別村 一部	森林計画	航空レーザ測量	500	435km <sup>2</sup>	林野庁北海道森林管理局十勝西部森林管理署 助言 A0011	アジア航測株式会社	R3.5.19 R4.2.18	186390
北海道	長万部町 一部	鉄道計画	基準点測量 基準点測量	2級 3級	2点 1点	鉄道建設・運輸施設整備支援機構 助言 A0023	株式会社 ノース技研	R3.5.27 R4.2.10	186508
北海道	厚岸町 一部	道路管理	基準点測量	2級	1点	北海道厚岸町 助言 A0040	和光技研株式会社	R3.6.2 R3.9.10	186704
北海道	今金町 一部	土地区画整理	基準点測量	1級	3点	北海道開発局函館開発建設部 助言 A0044	株式会社 三幸ランドプランニング	R3.6.9 R4.2.28	186746
北海道	白糠町 一部	河川管理	航空レーザ測量	1000	64.2km <sup>2</sup>	北海道釧路総合振興局 助言 A0077	防災地質工業株式会社	R3.6.18 R4.2.21	186959
北海道	江別市 一部	都市計画	修正測量	2500	35.18km <sup>2</sup>	北海道江別市 助言 A0080	株式会社 GIS北海道	R3.6.18 R4.3.22	186994
北海道	厚沢部町 一部	土地改良	基準点測量	3級	18点	北海道樺山振興局 助言 A0083	内外エンジニアリング北海道株式会社	R3.6.18 R3.12.10	187022
北海道	和寒町 一部 剣淵町 一部	河川管理	基準点測量 基準点測量	2級 3級	5点 4点	北海道上川総合振興局 助言 A0098	北武コンサルタント株式会社	R3.6.25 R4.3.22	187105
北海道	蘭越町 一部	河川管理	基準点測量 水準測量	3級 3級	3点 11km 2点	北海道後志総合振興局 助言 A0105	株式会社 シン技術コンサル	R3.6.25 R4.1.20	187135
北海道	当別町 一部	ほ場整備	基準点測量	3級	9点	北海道石狩振興局 助言 A0106	株式会社 アース設計事務所	R3.6.25 R4.1.20	187172
北海道	中富良野町 一部	ほ場整備	基準点測量	3級	4点	北海道上川総合振興局 助言 A0109	新栄コンサルタント株式会社	R3.6.25 R4.1.20	187177
北海道	せたな町 一部	ほ場整備	基準点測量 基準点測量	2級 3級	3点 11点	北海道樺山振興局 助言 A0112	拓新エンジニア株式会社	R3.6.25 R4.3.10	187192
北海道	北見市 一部	河川計画	基準点測量	2級	1点	北海道オホーツク総合振興局 助言 A0119	株式会社 北海道水工コンサルタンツ	R3.7.1 R4.2.21	187278
北海道	浜中町 一部	農道計画	基準点測量	2級	6点	北海道釧路総合振興局 助言 A0124	株式会社 松木測量設計	R3.7.1 R4.2.18	187297
北海道	砂川市 一部	ほ場整備	基準点測量	2級	1点	北海道空知総合振興局 助言 A0128	株式会社 本山測量設計	R3.7.1 R4.3.10	187320
北海道	江差町 一部	道路管理	基準点測量	2級	2点	北海道江差町 助言 A0120	株式会社 アイネス	R3.7.2 R3.9.30	187280
北海道	真狩村 一部	土地改良	基準点測量	3級	5点	北海道後志総合振興局 助言 A0130	株式会社 ブコーシャ	R3.7.2 R4.3.10	187326
北海道	岩見沢市 一部	ほ場整備	基準点測量	3級	6点	北海道空知総合振興局 助言 A0140	株式会社 ルーラルエンジニア	R3.7.6 R4.3.10	187404
北海道	浦河町 一部	ほ場整備	基準点測量	3級	2点	北海道日高振興局 助言 A0141	株式会社 桜井測量	R3.7.6 R4.3.10	187447
北海道	遠別町 一部	ほ場整備	基準点測量 基準点測量	1級 3級	4点 5点	北海道留萌振興局 助言 A0149	株式会社 よした設計コンサル	R3.7.6 R4.2.28	187472
北海道	遠別町 一部	ほ場整備	基準点測量	2級	8点	北海道留萌振興局 助言 A0149	株式会社 三幸ランドプランニング	R3.7.6 R4.2.28	187474
北海道	岩見沢市 一部	ほ場整備	基準点測量	3級	4点	北海道空知総合振興局 助言 A0150	株式会社 みずほ設計	R3.7.6 R4.3.10	187478
北海道	留萌市 一部	ほ場整備	基準点測量 基準点測量	2級 3級	2点 5点	北海道留萌振興局 助言 A0155	扇コンサル株式会社	R3.7.6 R4.2.18	187489
北海道	士別市 一部	ほ場整備	基準点測量	2級	4点	北海道上川総合振興局 助言 A0160	株式会社 三幸ランドプランニング	R3.7.9 R4.3.18	187551
北海道	美唄市 一部	ほ場整備	基準点測量	3級	1点	北海道空知総合振興局 助言 A0162	基村測量設計株式会社	R3.7.9 R4.3.10	187559
北海道	北見市 一部	土地改良	基準点測量	2級	8点	北海道開発局網走開発建設部 助言 A0173	株式会社 農土コンサル	R3.7.14 R4.1.21	187648
北海道	斜里町 一部	砂防計画	基準点測量	3級	1点	北海道オホーツク総合振興局 助言 A0179	サン技術コンサルタン株式会社	R3.7.14 R4.3.10	187703
北海道	礼文町 一部	道路計画	基準点測量	3級	1点	北海道宗谷総合振興局 助言 A0191	北辰建設コンサルタン株式会社	R3.7.14 R4.1.20	187745
北海道	乙部町 一部	河川管理	基準点測量	2級	1点	北海道渡島総合振興局 助言 A0195	株式会社 北海道技術コンサル	R3.7.15 R3.12.11	187782
北海道	蘭越町 一部	河川管理	基準点測量 基準点測量	2級 3級	1点 2点	北海道後志総合振興局 助言 A0198	エコー技研株式会社	R3.7.19 R4.1.20	187788
北海道	西興部村 一部	砂防計画	基準点測量 水準測量	1級 3級	2点 1点	北海道オホーツク総合振興局 助言 A0200	エコー技研株式会社	R3.7.19 R4.3.22	187802
北海道	妹背牛町 一部	ほ場整備	基準点測量	3級	1点	北海道空知総合振興局 助言 A0212	株式会社 カバ技研	R3.7.19 R4.2.10	187863
北海道	ニセコ町 一部	道路管理	基準点測量 基準点測量	2級 3級	2点 7点	北海道後志総合振興局 助言 A0213	株式会社 シビテック	R3.7.19 R3.12.20	187868
北海道	むかわ町 全域	固定資産 数値撮影(デジタル) 写真地図作成(デジタルオルソ)	地上画素寸法20cm 2500	711.36km <sup>2</sup> 711.36km <sup>2</sup>	北海道むかわ町 助言 A0215	株式会社 北海道朝日航洋	R3.7.19 R4.3.31	187872	
北海道	むかわ町 一部	土地改良	基準点測量 水準測量	3級 3級	4点 2点	北海道開発局室蘭開発建設部 助言 A0216	株式会社 ブコーシャ	R3.7.19 R4.3.25	187874
北海道	釧路市 一部	ほ場整備	基準点測量	2級	3点	北海道開発局釧路開発建設部 助言 A0223	株式会社 イーエス総合研究所	R3.7.20 R4.2.10	187894
北海道	帯広市 一部	土地改良	基準点測量	2級	3点	北海道開発局稚内開発建設部 助言 A0224	株式会社 三祐コンサルタン	R3.7.20 R4.2.9	187899
北海道	美唄市 一部	ほ場整備	基準点測量	3級	6点	北海道空知総合振興局 助言 A0228	株式会社 みずほ設計	R3.7.20 R4.2.18	187907
北海道	美唄市 一部	ほ場整備	基準点測量	3級	15点	北海道空知総合振興局 助言 A0229	株式会社 みずほ設計	R3.7.20 R4.3.10	187909
北海道	日高町 一部	砂防計画	基準点測量 数値撮影(デジタル) 数値図化	2級 2級	2点 4.281km <sup>2</sup> 1000 0.054km <sup>2</sup>	北海道胆振総合振興局 助言 A0233	株式会社 山口技研コンサル	R3.7.20 R3.9.30	187921
北海道	旭川市 一部	ほ場整備	基準点測量 基準点測量	3級 4級	7点 70点	北海道上川総合振興局 助言 A0230	株式会社 極東コンサル	R3.7.26 R4.3.22	187910
北海道	津別町 一部	農地開発	基準点測量 基準点測量	3級 4級	62点 159点	北海道オホーツク総合振興局 助言 A0236	株式会社 極東コンサル	R3.7.27 R4.2.28	187959
北海道	新篠津村 一部	ほ場整備	基準点測量	3級	9点	北海道石狩振興局 助言 A0241	株式会社 帝国設計事務所	R3.7.27 R4.3.10	187966
北海道	真狩村 一部	土地改良	基準点測量 基準点測量	2級 3級	1点 3点	北海道後志総合振興局 助言 A0246	株式会社 田西設計コンサル	R3.7.27 R3.10.29	187983
北海道	中富良野町 一部	ほ場整備	基準点測量	3級	4点	北海道上川総合振興局 助言 A0247	株式会社 アサヒ建設コンサル	R3.7.27 R4.2.18	187985
北海道	釧路市 一部	道路台帳	基準点測量 路線測量	2級 4級	1点 30点 1.7km	北海道開発局釧路開発建設部 助言 A0258	山下コンサルタン株式会社	R3.7.28 R3.11.15	188031
北海道	帯広市 一部	土地改良	基準点測量	2級	2点	北海道開発局帯広開発建設部帯広農業事務所 助言 A0273	内外エンジニアリング北海道株式会社	R3.7.28 R4.2.2	188096
北海道	幌延町 一部	土地改良	基準点測量	2級	2点	北海道開発局稚内開発建設部 助言 A0274	株式会社 アルト技研	R3.7.28 R4.2.28	188098
北海道	深川市 一部	ほ場整備	基準点測量	4級	48点	北海道空知総合振興局 助言 A0260	株式会社 本山測量設計	R3.7.30 R4.2.18	188038
北海道	津別町 一部	農地開発	基準点測量 基準点測量	3級 4級	28点 145点	北海道オホーツク総合振興局 助言 A0261	サン技術コンサルタン株式会社	R3.7.30 R4.2.28	188116
北海道	津別町 一部	農地開発	基準点測量 基準点測量	3級 4級	144点 144点	北海道オホーツク総合振興局 助言 A0282	株式会社 ドボク管理	R3.7.30 R4.2.28	188117
北海道	二セコ町 一部	ほ場整備	基準点測量	3級	4点	北海道開発局小樽開発建設部 助言 A0284	株式会社 農土コンサル	R3.7.30 R4.2.18	188124
北海道	二セコ町 一部	ほ場整備	基準点測量	3級	3点	北海道開発局小樽開発建設部 助言 A0285	株式会社 農土コンサル	R3.7.30 R4.2.28	188126





都道府県名	測量地域	測量目的	測量種別	縮尺・等級	事業量	測量計画機関(助言番号)	測量作業機関	実施時期	ID
北海道	上ノ国町 一部 乙部町 一部	道路管理	基準点測量 基準点測量	1級 2級	1点 5点	北海道渡島総合振興局 助言 A0625	協友測量設計株式会社	R4.1.25 R4.3.22	193434
北海道	音更町 一部	道路計画	基準点測量 基準点測量	2級 3級	2点 3点	北海道十勝総合振興局 助言 A0626	北王コンサルタント株式会社	R4.1.25 R4.3.22	193459
北海道	美深町 一部	河川管理	基準点測量 路線測量 用地測量	4級	29点 1.15km 1.15km	北海道開発局旭川開発建設部 助言 A0615	株式会社三幸ランドプランニング	R4.1.26 R4.2.28	191814
北海道	旭川市 一部	道路管理	復旧測量(基準点)	移転3級	1点	北海道旭川市 助言 A0623	株式会社ヒロノ測建	R4.2.1 R4.4.30	193123
北海道	幕別町 一部	河川管理	基準点測量 基準点測量	2級 3級	2点 1点	北海道十勝総合振興局 助言 A0629	東和工研株式会社	R4.2.7 R4.3.22	193650
北海道	音更町 一部	道路計画	基準点測量 基準点測量	2級 3級	2点 2点	北海道十勝総合振興局 助言 A0630	株式会社帯広土木設計	R4.2.16 R4.3.22	193707
北海道	白老町 一部	土地区画整理	基準点測量 基準点測量	2級 3級	2点 1点	北海道白老町 助言 A0631	株式会社タナコンサルタン	R4.2.16 R4.3.10	193709
北海道	苫小牧市 一部	基準点管理	基準点測量	3級	2点	北海道苫小牧市 助言 A0632	株式会社尾崎測量設計事務所	R4.2.21 R4.3.30	193801
北海道	中富良野町 一部	ほ場整備	基準点測量	3級	3点	北海道上川総合振興局 助言 A0056	株式会社ヒロノ測建	R4.4.20 R5.2.10	195136
北海道	北広島市 一部	都市計画	基準点測量	2級	2点	北海道空知総合振興局 助言 A0001	株式会社シー・イー・サービス	R4.5.6 R4.6.30	194470
北海道	釧路町 一部 厚岸町 一部 標茶町 一部	道路計画	数値撮影(デジタル) 数値図化 航空レーザ測量	地上画素寸法12cm 1000 1000	154.87km <sup>2</sup> 12.63km <sup>2</sup> 18.41km <sup>2</sup>	北海道開発局釧路開発建設部 助言 A0005	アジア航測株式会社	R4.5.9 R5.1.20	194565
北海道	登別市 一部	基準点管理	基準点測量 基準点測量 水準測量	3級 4級 3級	2点 25点 2点	北海道登別市 助言 A0006	昭和株式会社	R4.5.9 R4.8.30	194567
北海道	天塩町 一部	道路計画	数値図化(同時調整含む)	1000	9.12km <sup>2</sup>	北海道開発局留萌開発建設部 助言 A0004	北海航測株式会社	R4.5.10 R4.11.30	194561
北海道	函館市 一部	道路計画	基準点測量	2級	1点	北海道渡島総合振興局 助言 A0008	パブリックコンサルタント株式会社	R4.5.10 R5.3.10	194578
北海道	清水町 一部	砂防計画	基準点測量	3級	2点	北海道十勝総合振興局 助言 A0011	北海道十勝コンサルタント株式会社	R4.5.10 R4.8.30	194606
北海道	別海町 一部	道路計画	基準点測量	2級	9点	北海道根室振興局 助言 A0007	北王コンサルタント株式会社	R4.5.11 R4.11.30	194571
北海道	北斗市 一部	森林計画	数値撮影(デジタル) 写真地図作成(デジタルオルソ)	地上画素寸法20cm 2500	217.52km <sup>2</sup> 217.52km <sup>2</sup>	北海道北斗市 助言 A0009	株式会社シン技術コンサル	R4.5.11 R4.12.28	194583
北海道	池田町 一部	道路計画	基準点測量	3級	2点	北海道十勝総合振興局 助言 A0010	コスモ測量設計株式会社	R4.5.11 R4.6.30	194590
北海道	伊達市 一部	ほ場整備	数値図化	1000	9.28km <sup>2</sup>	北海道開発局室蘭開発建設部 助言 A0012	株式会社シバンス	R4.5.11 R4.12.16	194617
北海道	鶴居村 一部	道路計画	基準点測量 基準点測量 路線測量	2級 4級	4点 23点 1.3km	北海道鶴居村 助言 A0015	株式会社松木測量設計	R4.5.11 R4.10.28	194642
北海道	池田町 一部	道路計画	基準点測量	3級	1点	北海道十勝総合振興局 助言 A0016	有限会社鈴木測量設計事務所	R4.5.12 R4.6.30	194663
北海道	津別町 一部	ほ場整備	基準点測量	2級	1点	北海道開発局網走開発建設部 助言 A0017	サン技術コンサルタント株式会社	R4.5.16 R4.12.20	194740
北海道	函館市 一部	道路計画	基準点測量	3級	2点	北海道函館市 助言 A0018	川端測量設計株式会社	R4.5.16 R4.7.29	194749
北海道	新得町 一部	河川計画	基準点測量 数値撮影(デジタル) 水準測量 数値図化 路線測量	3級 地上画素寸法10cm 簡級 1000	6点 4.08km <sup>2</sup> 3.6km <sup>2</sup> 1.07km <sup>2</sup> 3.2km	北海道十勝総合振興局 助言 A0013	株式会社ズコーシャ	R4.5.17 R4.9.30	194638
北海道	清水町 一部	砂防計画	基準点測量	3級	1点	北海道十勝総合振興局 助言 A0020	有限会社板橋測量設計事務所	R4.5.18 R4.8.30	194786
北海道	士幌町 一部	河川計画	基準点測量	3級	1点	北海道十勝総合振興局 助言 A0021	土木測量設計株式会社	R4.5.18 R4.6.30	194788
北海道	湧別町 一部	河川計画	数値撮影(デジタル) 数値図化(同時調整含む) 航空レーザ測量	地上画素寸法12cm 1000	6km <sup>2</sup> 1.2km <sup>2</sup>	北海道オホーツク総合振興局 助言 A0022	株式会社シン技術コンサル	R4.5.20 R4.12.20	194822
北海道	中標津町 一部	道路計画	基準点測量	2級	2点	北海道釧路総合振興局 助言 A0023	株式会社コンサルタント株式会社	R4.5.23 R5.2.20	194854
北海道	帯広市 一部	土地改良	基準点測量 路線測量 用地測量	4級	40点 2.1km 0.047km <sup>2</sup>	北海道開発局帯広開発建設部 助言 A0024	北王コンサルタント株式会社	R4.5.24 R4.10.5	194858
北海道	中標津町 一部	農道計画	基準点測量	2級	6点	北海道根室振興局 助言 A0028	東邦コンサルタント株式会社	R4.5.24 R4.11.30	194881
北海道	中標津町 一部	道路計画	基準点測量 基準点測量	1級 3級	1点 4点	北海道中標津町 助言 A0031	株式会社津村測量設計	R4.5.25 R4.9.8	194912
北海道	枝幸町 一部	砂防計画	基準点測量 数値撮影(デジタル) 数値図化(同時調整含む) 航空レーザ測量	2級 地上画素寸法13cm 1000	2点 2.1km <sup>2</sup> 0.1km <sup>2</sup> 1.04km <sup>2</sup>	北海道宗谷総合振興局 助言 A0068	株式会社シン技術コンサル	R4.5.25 R4.11.10	195268
北海道	厚真町 一部	土地改良	基準点測量 基準点測量 路線測量 用地測量	2級 4級	2点 18点 0.13km 0.0081km <sup>2</sup>	北海道開発局室蘭開発建設部 助言 A0027	沼田測量設計株式会社	R4.5.26 R4.7.28	194868
北海道	北見市 一部	道路計画	基準点測量 路線測量 用地測量	4級	37点 1.2km 0.0678km <sup>2</sup>	北海道開発局網走開発建設部 助言 A0032	太平洋総合コンサルタント株式会社	R4.5.26 R4.12.20	194924
北海道	網走市 一部	砂防計画	基準点測量 水準測量 数値撮影(デジタル) 数値図化	2級 3級 地上画素寸法13cm 1000	4点 4.7km 5km <sup>2</sup> 0.18km <sup>2</sup>	北海道オホーツク総合振興局 助言 A0033	株式会社シン技術コンサル	R4.5.30 R4.10.20	194926
北海道	深川市 一部	道路管理	基準点測量	3級	2点	北海道深川市 助言 A0035	協立測量設計株式会社	R4.5.30 R4.9.30	194958
北海道	根室市 一部	港湾計画	基準点測量 基準点測量 路線測量 用地測量	3級 4級	2点 12点 0.31km 0.0333km <sup>2</sup>	北海道開発局釧路開発建設部 助言 A0036	株式会社プラテック	R4.5.30 R4.9.30	194967
北海道	札幌市 一部	固定資産 同時調整 写真地図作成(デジタルオルソ)	数値撮影(デジタル) 数値図化(同時調整含む) 航空レーザ測量	地上画素寸法20cm 2500 2500	650.13km <sup>2</sup> 650.13km <sup>2</sup> 650.13km <sup>2</sup>	北海道札幌市 助言 A0037	株式会社シン技術コンサル	R4.5.30 R5.2.28	194978
北海道	津別町 一部	土地改良	基準点測量	3級	1点	北海道オホーツク総合振興局 助言 A0038	有限会社藤原工業	R4.5.30 R4.9.16	194980
北海道	幕別町 一部 中札内村 一部 音更町 一部 帯広市 一部	河川管理	航空レーザ測深	1000	28.6km <sup>2</sup>	北海道開発局帯広開発建設部 助言 A0029	株式会社北海道明日航洋	R4.6.1 R5.2.15	194892
北海道	旭川市 一部	道路管理	基準点測量	3級	1点	北海道旭川市 助言 A0041	株式会社土木開発センター	R4.6.1 R4.10.31	194987
北海道	芽室町 一部	砂防計画	基準点測量	2級	1点	北海道十勝総合振興局 助言 A0042	株式会社松田技術コンサル	R4.6.1 R4.9.30	195004
北海道	猿払村 一部	道路計画	路線測量 用地測量		0.36km 0.0405km <sup>2</sup>	北海道開発局稚内開発建設部 助言 A0044	株式会社富士建設コンサル	R4.6.1 R4.9.26	195009
北海道	幌加内町 一部	河川管理	基準点測量	2級	6点	北海道十勝総合振興局 助言 A0045	株式会社イズム・グリーン	R4.6.2 R4.12.12	195019
北海道	北見市 一部	基準点管理	基準点測量	3級	3点	北海道北見市 助言 A0048	株式会社山腰測量設計事務所	R4.6.2 R4.8.31	195035
北海道	苫小牧市 一部	都市計画	基準点測量	2級	3点	北海道苫小牧市 助言 A0049	株式会社大久保測量	R4.6.2 R4.10.24	195048
北海道	別海町 一部	農道計画	基準点測量	2級	4点	北海道根室振興局 助言 A0050	小林技術コンサルタント株式会社	R4.6.3 R5.2.10	195082
北海道	剣淵町 一部	河川管理	基準点測量	2級	7点	北海道開発局旭川開発建設部 助言 A0051	株式会社イズム・グリーン	R4.6.3 R4.10.7	195084
北海道	日高町 一部 浦河町 一部	道路計画	基準点測量 基準点測量	2級 3級	2点 2点	北海道胆振総合振興局 助言 A0047	株式会社山口技研コンサル	R4.6.6 R4.7.20	195023
北海道	札幌市 一部	河川管理	航空レーザ測量	1000	67.8km <sup>2</sup>	北海道空知総合振興局 助言 A0054	株式会社シン技術コンサル	R4.6.13 R4.9.30	195125
北海道	歌志内市 一部	河川管理	基準点測量 基準点測量 数値撮影(デジタル) 数値図化(同時調整含む) 水準測量	1級 2級 地上画素寸法12cm 1000 簡級	6点 2点 174.7km <sup>2</sup> 1.7km <sup>2</sup> 8.72km	北海道空知総合振興局 助言 A0057	株式会社シン技術コンサル	R4.6.13 R4.12.20	195152
北海道	中川町 一部	道路管理	基準点測量	3級	1点	北海道中川町 助言 A0059	株式会社ケイジー技研	R4.6.13 R4.10.31	195201
北海道	上士幌町 一部	土地改良	基準点測量	2級	8点	北海道十勝総合振興局 助言 A0060	株式会社田西設計コンサル	R4.6.13 R5.3.10	195211

都道府県名	測量地域	測量目的	測量種別	縮尺・等級	事業量	測量計画機関(助言番号)	測量作業機関	実施時期	ID
北海道	北見市 一部 美幌町 一部	道路計画	基準点測量 路線測量 用地測量	4級	42点 1.14km 0.0526km <sup>2</sup>	北海道開発局網走開発建設部 助言 A0062	株式会社山腰測量設計事務所	R4.6.13 R4.12.5	195215
北海道	上士幌町 一部	道路管理	基準点測量	3級	4点	北海道道上士幌町 助言 A0063	株式会社土木技術コンサルタント	R4.6.13 R4.12.10	195220
北海道	旭川市 一部	ほ場整備	基準点測量	3級	5点	北海道開発局旭川開発建設部 助言 A0064	株式会社三祐コンサルタント	R4.6.13 R5.2.20	195231
北海道	厚岸町 一部	道路計画	基準点測量 基準点測量 路線測量 用地測量	2級 4級	5点 75点 1.9km 0.1326km <sup>2</sup>	北海道開発局釧路開発建設部 助言 A0066	太平洋総合コンサルタント株式会社	R4.6.13 R5.2.13	195254
北海道	湧別町 一部	土地改良	基準点測量	3級	2点	北海道オホーツク総合振興局 助言 A0070	有限会社網走測量設計社	R4.6.15 R4.9.16	195292
北海道	足寄町 一部	河川計画	基準点測量 基準点測量	2級 3級	2点 3点	北海道十勝総合振興局 助言 A0071	和光技研株式会社	R4.6.15 R5.1.30	195302
北海道	剣淵町 一部	河川管理	基準点測量	2級	4点	北海道開発局旭川開発建設部 助言 A0073	大成測量設計株式会社	R4.6.16 R4.10.21	195364
北海道	下川町 一部	河川管理	基準点測量 水準測量	3級 3級	3点 3点	北海道上川総合振興局 助言 A0074	株式会社委開発コンサル	R4.6.16 R4.12.20	195366
北海道	七飯町 一部	ほ場整備	基準点測量	3級	3点	北海道渡島総合振興局 助言 A0077	月館測量設計株式会社	R4.6.16 R4.9.28	195372
北海道	えりも町 一部	道路計画	基準点測量	2級	2点	北海道えりも町 助言 A0079	ダイシン設計株式会社	R4.6.16 R4.11.25	195375
北海道	上ノ国町 一部	道路管理	基準点測量	3級	1点	北海道渡島総合振興局 助言 A0090	株式会社アイネス	R4.6.16 R4.10.20	195379
北海道	伊達市 一部	ほ場整備	基準点測量	2級	2点	北海道開発局室蘭開発建設部 助言 A0081	株式会社ズコーンヤ	R4.6.16 R5.2.15	195395
北海道	釧路市 一部	ほ場整備	基準点測量	2級	3点	北海道開発局釧路開発建設部 助言 A0083	株式会社ズコーンヤ	R4.6.16 R5.2.10	195399
北海道	枝幸町 一部	道路計画	基準点測量	2級	2点	北海道開発局稚内開発建設部 助言 A0084	北陽測量設計株式会社	R4.6.16 R4.9.30	195415
北海道	壮瞥町 一部	都市計画	基準点測量	3級	1点	北海道壮瞥町 助言 A0087	オオハシコンサルタント株式会社	R4.6.16 R4.8.31	195429
北海道	幌延町 一部 天塩町 一部	河川管理	復旧測量(基準点) 数値図化	改測2級	30点 18.3km <sup>2</sup>	北海道開発局留萌開発建設部 助言 A0076	株式会社パスコ	R4.6.20 R4.12.14	195370
北海道	当別町 一部	都市計画	写真地図作成(デジタル)	1000	422.86km <sup>2</sup> 422.86km <sup>2</sup>	北海道当別町 助言 A0090	株式会社シン技術コンサル	R4.6.20 R4.10.31	195441
北海道	余市町 一部	河川計画	基準点測量	2級	2点	北海道後志総合振興局 助言 A0091	有限会社大野測量	R4.6.20 R4.9.30	195443
北海道	厚岸町 一部	道路計画	基準点測量 基準点測量 路線測量 用地測量	2級 4級	2点 67点 2.4km 0.1464km <sup>2</sup>	北海道開発局釧路開発建設部 助言 A0092	山下コンサルタント株式会社	R4.6.20 R5.3.17	195458
北海道	別海町 一部	農道計画	基準点測量	3級	7点	北海道別海町 助言 A0093	岩浅測量設計有限会社	R4.6.20 R4.11.21	195469
北海道	清水町 一部	砂防計画	基準点測量	3級	2点	北海道十勝総合振興局 助言 A0096	株式会社田中測量設計	R4.6.20 R4.8.30	195499
北海道	江差町 一部 森町 一部	道路計画	基準点測量 基準点測量	1級 3級	2点 2点	北海道開発局函館開発建設部 助言 A0097	建基コンサルタント株式会社	R4.6.20 R4.11.9	195501
北海道	新ひだか町 一部	道路計画	航空レーザ測量	1000	14.73km <sup>2</sup>	北海道胆振総合振興局 助言 A0098	株式会社タナカコンサルタ	R4.6.20 R4.10.20	195506
北海道	礼文町 一部	総合計画	航空レーザ測量	1000	81.6km <sup>2</sup>	北海道宗谷総合振興局 助言 A0099	防災地質工業株式会社	R4.6.20 R4.12.9	195508
北海道	芽室町 一部	砂防計画	基準点測量	2級	1点	北海道十勝総合振興局 助言 A0101	北王コンサルタント株式会社	R4.6.20 R4.8.30	195512
北海道	大空町 一部	土地改良	基準点測量	3級	8点	北海道オホーツク総合振興局 助言 A0102	東和工研株式会社	R4.6.20 R5.2.28	195519
北海道	留寿都村 一部 洞爺湖町 一部	土地改良	基準点測量 基準点測量 路線測量 用地測量	3級 4級	3点 22点 0.9km 0.0198km <sup>2</sup>	北海道開発局室蘭開発建設部 助言 A0103	日章測量設計株式会社	R4.6.22 R4.8.26	195527
北海道	帯広市 一部	土地改良	基準点測量 路線測量 用地測量	4級	44点 2.8km 0.062km <sup>2</sup>	北海道開発局帯広開発建設部 助言 A0105	スミセキ・ジオテック株式会社	R4.6.22 R4.11.25	195553
北海道	厚岸町 一部	道路計画	基準点測量 基準点測量 路線測量 用地測量	2級 4級	1点 32点 1.5km 0.0799km <sup>2</sup>	北海道開発局釧路開発建設部 助言 A0113	株式会社小出コンサルタ	R4.6.22 R4.12.9	195603
北海道	別海町 一部	農道計画	基準点測量	3級	3点	北海道別海町 助言 A0114	株式会社イソジック	R4.6.22 R4.11.21	195615
北海道	羅臼町 一部	その他	基準点測量 路線測量 用地測量	4級	6点 0.046km <sup>2</sup> 0.0001km <sup>2</sup>	北海道開発局釧路開発建設部 助言 A0104	大関技術コンサルタント株式	R4.6.23 R4.9.5	195529
北海道	新篠津村 一部	土地改良	基準点測量	3級	1点	北海道石狩振興局 助言 A0106	株式会社よしだ設計コンサル	R4.6.23 R4.12.20	195554
北海道	名寄市 一部	土地改良	基準点測量	2級	4点	北海道開発局旭川開発建設部 助言 A0107	新栄コンサルタント株式会社	R4.6.23 R4.10.14	195557
北海道	札幌市 一部	基準点管理	基準点測量	3級	33点	北海道札幌市 助言 A0108	株式会社アイネス	R4.6.23 R4.8.29	195561
北海道	せたな町 一部	土地改良	基準点測量	2級	3点	北海道檜山振興局 助言 A0086	株式会社田西設計コンサル	R4.6.27 R4.10.31	195425
北海道	札幌市 一部	基準点管理	基準点測量 基準点測量	2級 3級	5点 20点	北海道札幌市 助言 A0109	スミセキ・ジオテック株式	R4.6.27 R4.8.29	195565
北海道	京極町 一部 小樽市 一部	道路管理	基準点測量	3級	4点	北海道開発局小樽開発建設部 助言 A0117	北成コンサルタント株式会	R4.6.27 R4.9.22	195692
北海道	妹背牛町 一部	ほ場整備	基準点測量	3級	7点	北海道空知総合振興局 助言 A0118	株式会社北開測地	R4.6.27 R5.2.20	195695
北海道	二セコ町 一部	ほ場整備	基準点測量	3級	5点	北海道開発局小樽開発建設部 助言 A0119	株式会社フロンティア技研	R4.6.27 R4.12.10	195701
北海道	標茶町 一部	道路計画	基準点測量	2級	2点	北海道標茶町 助言 A0121	東邦コンサルタント株式会	R4.6.27 R4.11.30	195723
北海道	二セコ町 一部	ほ場整備	基準点測量	3級	12点	北海道開発局小樽開発建設部 助言 A0110	株式会社アルト技研	R4.6.28 R5.2.17	195568
北海道	稚内市 一部	道路計画	基準点測量	3級	2点	北海道開発局稚内開発建設部 助言 A0120	株式会社三共コンサルタ	R4.6.29 R4.10.14	195719
北海道	蘭越町 一部	ほ場整備	基準点測量	3級	6点	北海道後志総合振興局 助言 A0122	株式会社みずほ家設計	R4.6.29 R5.2.20	195725
北海道	新篠津村 一部	土地改良	基準点測量	3級	4点	北海道石狩振興局 助言 A0124	北海航測株式会社	R4.6.30 R4.12.20	195748
北海道	旭川市 一部	土地改良	基準点測量	3級	2点	北海道上川総合振興局 助言 A0126	株式会社東和測量	R4.6.30 R4.9.1	195777
北海道	札幌市 一部	砂防計画	基準点測量	3級	6点	北海道空知総合振興局 助言 A0129	株式会社山調住コンサル	R4.6.30 R4.10.20	195799
北海道	旭川市 一部	道路管理	基準点測量	3級	1点	北海道旭川市 助言 A0093	株式会社ダイテプランニ	R4.7.1 R4.10.31	194556
北海道	当麻町 一部	土地改良	基準点測量	3級	3点	北海道上川総合振興局 助言 A0125	新栄コンサルタント株式会	R4.7.1 R4.9.20	195752
北海道	美幌町 一部	道路計画	基準点測量 用地測量 路線測量	4級	41点 0.0715km <sup>2</sup> 0.97km <sup>2</sup>	北海道開発局網走開発建設部 助言 A0127	株式会社北社設計	R4.7.1 R5.2.20	195781
北海道	函館市 一部	道路管理	基準点測量	3級	1点	北海道渡島総合振興局 助言 A0128	ダイシン設計株式会社	R4.7.1 R5.3.20	195789
北海道	標茶町 一部	道路管理	基準点測量 復旧測量(基準点)	3級 改測3級	3点 3点	北海道開発局釧路開発建設部 助言 A0130	株式会社東亜エンジニア	R4.7.1 R5.1.10	195815
北海道	苫前町 一部	道路計画	路線測量 用地測量	3級	0.02km <sup>2</sup> 0.00069km <sup>2</sup>	北海道開発局留萌開発建設部 助言 A0131	留萌測量設計株式会社	R4.7.1 R4.8.18	195824
北海道	天塩町 一部	農地開発	基準点測量 用地測量	3級	0.05km <sup>2</sup> 0.1km <sup>2</sup>	北海道開発局留萌開発建設部 助言 A0132	留萌測量設計株式会社	R4.7.1 R4.8.18	195825
北海道	千歳市 一部	道路計画	基準点測量	3級	2点	北海道開発局札幌開発建設部 助言 A0134	建基コンサルタント株式会	R4.7.1 R4.10.14	195837
北海道	増毛町 一部	道路管理	基準点測量	3級	3点	北海道留萌振興局 助言 A0137	ダイシン設計株式会社	R4.7.4 R5.3.20	195883
北海道	釧路市 一部	道路計画	基準点測量	2級	1点	北海道開発局釧路開発建設部 助言 A0138	太平洋総合コンサルタント	R4.7.4 R5.2.13	195888
北海道	根室市 一部	その他	基準点測量 基準点測量 路線測量 用地測量	3級 4級	2点 3点 0.22km 0.0013km <sup>2</sup>	北海道開発局釧路開発建設部 助言 A0140	サン技術コンサルタント株式	R4.7.4 R4.9.26	195892

都道府県名	測量地域	測量目的	測量種別	縮尺・等級	事数量	測量計画機関(助言番号)	測量作業機関	実施時期	ID
北海道	厚岸町 一部	道路計画	基準点測量	2級	3点	北海道厚岸町助言 A0136	パブリックコンサルタン株式会社	R4.7.6 R4.12.20	195868
北海道	浦河町 一部	ほ場整備	基準点測量	3級	5点	北海道日高振興局助言 A0145	株式会社細道コンサルタン	R4.7.6 R5.3.20	195904
北海道	知内町 一部	道路計画	基準点測量	2級	1点	北海道知内町助言 A0146	協友測量設計株式会社	R4.7.6 R4.9.30	195907
北海道	伊達市 一部	土地改良	基準点測量	2級	3点	北海道開発局室蘭開発建設部助言 A0147	株式会社イーエス総合研	R4.7.6 R5.1.10	195918
北海道	稚内市 一部	土地改良	基準点測量	2級	2点	北海道開発局稚内開発建設部助言 A0148	宗谷測量株式会社	R4.7.6 R4.9.30	195932
北海道	江差町 一部	土地改良	基準点測量	2級	1点	北海道檜山振興局助言 A0149	株式会社北海道農業建設	R4.7.6 R5.3.20	195938
北海道	帯広市 一部	土地改良	基準点測量 路線測量 用地測量	4級	29点 1.9km 0.0414km <sup>2</sup>	北海道開発局帯広開発建設部助言 A0150	東和工研株式会社	R4.7.6 R4.11.18	195943
北海道	厚岸町 一部	土地改良	基準点測量	2級	17点	北海道釧路総合振興局助言 A0152	東邦コンサルタン株式会社	R4.7.7 R5.2.10	195953
北海道	厚岸町 一部 標茶町 一部	土地改良	基準点測量	2級	11点	北海道釧路総合振興局助言 A0153	山下コンサルタン株式会社	R4.7.7 R5.2.10	195955
北海道	厚岸町 一部	土地改良	基準点測量	2級	17点	北海道釧路総合振興局助言 A0154	内外エンジニアリング北海	R4.7.7 R5.2.28	195957
北海道	厚岸町 一部	土地改良	基準点測量	2級	17点	北海道釧路総合振興局助言 A0155	益村測量設計株式会社	R4.7.7 R5.2.10	195961
北海道	乙部町 一部	道路管理	基準点測量	2級	1点	北海道開発局函館開発建設部助言 A0157	株式会社ノース技研	R4.7.8 R4.9.30	195949
北海道	幕別町 一部	河川計画	基準点測量	3級	1点	北海道十勝総合振興局助言 A0156	株式会社旭広尾エンジニ	R4.7.8 R4.8.31	195991
北海道	釧路市 一部 鶴居村 一部	道路計画	基準点測量	2級	4点	北海道釧路総合振興局助言 A0163	株式会社シー・イー・サー	R4.7.8 R4.12.20	196061
北海道	深川市 一部	ほ場整備	基準点測量	3級	4点	北海道空知総合振興局助言 A0161	株式会社カバ技研	R4.7.12 R5.2.20	196038
北海道	旭川市 一部	道路台帳	基準点測量	2級	1点	北海道開発局旭川開発建設部助言 A0162	株式会社ヒロノ測建	R4.7.12 R4.9.30	196050
北海道	深川市 一部	ほ場整備	基準点測量	3級	7点	北海道空知総合振興局助言 A0165	株式会社前谷土木設計事	R4.7.12 R5.2.20	196069
北海道	江別市 一部	ほ場整備	基準点測量	3級	11点	北海道石狩振興局助言 A0167	株式会社アース設計事務	R4.7.12 R5.1.30	196101
北海道	江別市 一部	ほ場整備	基準点測量	3級	11点	北海道石狩振興局助言 A0168	株式会社東重エンジニア	R4.7.12 R4.12.9	196105
北海道	豊浦町 一部	土地改良	基準点測量	2級	4点	北海道胆振総合振興局助言 A0172	北主コンサルタン株式会社	R4.7.12 R5.1.10	196122
北海道	岩見沢市 一部	ほ場整備	基準点測量 数値図化	1級 1000	4点 1.7km <sup>2</sup>	北海道開発局札幌開発建設部助言 A0175	株式会社農土コンサル	R4.7.12 R5.2.17	196133
北海道	幕別町 一部	農道計画	基準点測量	3級	5点	北海道十勝総合振興局助言 A0176	東和工研株式会社	R4.7.12 R5.2.20	196143
北海道	八雲町 一部	道路計画	基準点測量 基準点測量 路線測量 用地測量	2級 4級	8点 60点 3.1km 0.0496km <sup>2</sup>	北海道開発局函館開発建設部助言 A0166	月館測量設計株式会社	R4.7.13 R5.1.20	196097
北海道	蘭越町 一部	ほ場整備	基準点測量	3級	4点	北海道後志総合振興局助言 A0170	株式会社アース設計事務	R4.7.14 R5.2.10	196114
北海道	蘭越町 一部	ほ場整備	基準点測量	3級	2点	北海道後志総合振興局助言 A0182	株式会社北開測地	R4.7.14 R4.12.9	196187
北海道	豊浦町 一部	農道管理	基準点測量	3級	5点	北海道胆振総合振興局助言 A0185	株式会社アース設計事務	R4.7.14 R5.1.30	196198
北海道	むかわ町 一部	土地改良	基準点測量	1級 3級	3点 16点	北海道胆振総合振興局助言 A0171	デザイン設計株式会社	R4.7.15 R5.3.10	196120
北海道	仁木町 一部	道路計画	用地測量 路線測量		0.00563km <sup>2</sup> 0.29km	北海道開発局小樽開発建設部助言 A0173	大成測量設計株式会社	R4.7.15 R4.8.24	196126
北海道	当別町 一部	土地改良	基準点測量	3級 4級	5点 43点	北海道石狩振興局助言 A0183	北日本測地株式会社	R4.7.15 R5.1.20	196193
北海道	奈井江町 一部	ほ場整備	基準点測量	3級	1点	北海道空知総合振興局助言 A0184	株式会社北開測地	R4.7.15 R5.3.10	196194
北海道	斜里町 一部	河川計画	基準点測量	3級	2点	北海道オホーツク総合振興局助言 A0186	有限会社興測設計事務所	R4.7.15 R4.10.20	196220
北海道	深川市 一部	その他	基準点測量	3級	4点	北海道深川市助言 A0187	コスモ測量設計株式会社	R4.7.15 R4.8.15	196222
北海道	札幌市 一部	道路管理	基準点測量	3級	1点	北海道開発局札幌開発建設部助言 A0190	明和測量工業株式会社	R4.7.15 R4.10.14	196253
北海道	厚岸町 一部	道路計画	基準点測量 基準点測量 路線測量 用地測量	2級 4級	2点 7点 0.91km 0.0534km <sup>2</sup>	北海道開発局釧路開発建設部助言 A0191	株式会社タナカコンサル	R4.7.15 R4.11.7	196255
北海道	泊村 一部	道路計画	基準点測量	3級	1点	北海道開発局小樽開発建設部助言 A0192	株式会社一寸房コンサル	R4.7.15 R4.10.6	196264
北海道	北見市 一部	農道計画	基準点測量	3級	5点	北海道オホーツク総合振興局助言 A0193	株式会社ズゴージャ	R4.7.15 R5.1.30	196287
北海道	根室市 一部	砂防計画	基準点測量 基準点測量 路線測量 現地測量(数値地形図作成) 河川測量	3級 4級	2点 6点 0.2km 0.017km <sup>2</sup> 0.2km	北海道釧路総合振興局助言 A0194	株式会社ブラテック	R4.7.15 R4.12.20	196288
北海道	北見市 一部	河川計画	基準点測量	2級	1点	北海道オホーツク総合振興局助言 A0180	株式会社巴設計	R4.7.19 R4.10.20	196172
北海道	安平町 一部	土地改良	基準点測量	3級	6点	北海道胆振総合振興局助言 A0195	株式会社山口技研コンサル	R4.7.20 R5.3.10	196327
北海道	洞爺湖町 一部	道路管理	基準点測量	3級	3点	北海道胆振総合振興局助言 A0196	株式会社とよら測量設計	R4.7.20 R4.9.30	196328
北海道	別海町 一部	土地改良	基準点測量 基準点測量	3級 4級	12点 2点	北海道開発局釧路開発建設部助言 A0199	小林技術コンサルタン株式	R4.7.22 R5.2.9	196367
北海道	浜頓別町 一部	道路管理	基準点測量	2級	2点	北海道開発局稚内開発建設部助言 A0199	北陽測量設計株式会社	R4.7.22 R4.10.28	196380
北海道	帯広市 一部	土地改良	基準点測量	2級	3点	北海道十勝総合振興局助言 A0200	株式会社中神土木設計事	R4.7.22 R5.2.10	196381
北海道	稚内市 一部	河川管理	基準点測量	3級	6点	北海道宗谷総合振興局助言 A0202	宗谷測量株式会社	R4.7.22 R4.10.31	196388
北海道	深川市 一部	道路管理	基準点測量	3級	1点	北海道開発局札幌開発建設部助言 A0205	千廣測量株式会社	R4.7.22 R4.11.25	196433
北海道	東川町 一部	土地改良	基準点測量 基準点測量	3級 4級	28点 116点	北海道上川総合振興局助言 A0206	株式会社三幸ランドプラン	R4.7.22 R5.2.24	196439
北海道	沼田町 一部	ほ場整備	基準点測量	3級	6点	北海道空知総合振興局助言 A0208	技研測量設計株式会社	R4.7.22 R5.3.20	196443
北海道	北斗市 一部	ほ場整備	基準点測量	3級	1点	北海道渡島総合振興局助言 A0215	臥牛測量設計株式会社	R4.7.22 R4.10.26	196462
北海道	札幌市 一部	基準点管理	基準点測量	3級	33点	北海道札幌市助言 A0209	スミセキ・ジオテクノ株式	R4.9.25 R4.10.11	196445
北海道	根室市 一部	土地改良	路線測量 用地測量		0.85km 0.0288km <sup>2</sup>	北海道開発局釧路開発建設部助言 A0214	サン技術コンサルタン株式	R4.7.25 R4.10.24	196455
北海道	蘭越町 一部	河川管理	数値地形(デジタル) 数値図化(同時調整含む) 写真地形作成(デジタルオルソ)	地上面素寸法20cm	49.1km <sup>2</sup> 29.43km <sup>2</sup> 34.42km <sup>2</sup>	北海道開発局小樽開発建設部助言 A0216	アニア航測株式会社	R4.7.25 R4.12.26	196486
北海道	帯広市 一部	土地改良	基準点測量 路線測量 用地測量	4級	58点 4.13km 0.0908km <sup>2</sup>	北海道開発局帯広開発建設部助言 A0217	大成測量設計株式会社	R4.7.25 R4.12.20	196501
北海道	伊達市 一部	ほ場整備	基準点測量	2級	1点	北海道開発局室蘭開発建設部助言 A0218	株式会社フロンティア技研	R4.7.25 R5.2.15	196516
北海道	北竜町 一部	ほ場整備	基準点測量	2級	2点	北海道空知総合振興局助言 A0220	藤井測量設計株式会社	R4.7.25 R4.10.7	196524
北海道	砂川市 一部	ほ場整備	基準点測量 路線測量	3級	1点 0.23km	北海道空知総合振興局助言 A0224	デザイン設計株式会社	R4.7.25 R5.3.10	196531
北海道	占冠村 一部	道路計画	基準点測量	2級	6点	現日本高速道路株式会社北海道支社その他助言 A0201	株式会社石橋測量	R4.7.26 R5.2.17	196387
北海道	乙部町 一部	道路計画	基準点測量 用地測量	4級	30点 0.008km <sup>2</sup>	北海道開発局函館開発建設部助言 A0219	北栄測量設計株式会社	R4.7.26 R4.10.31	196523
北海道	白糠町 一部	農地開発	基準点測量	3級	1点	北海道釧路総合振興局助言 A0229	有限会社柴田測量社	R4.7.26 R4.9.20	196568
北海道	釧路市 一部	農地開発	基準点測量	3級	4点	北海道釧路総合振興局助言 A0230	株式会社郡土木コンサル	R4.7.26 R4.9.30	196571











都道府県名	測量地域	測量目的	測量種別	縮尺・等級	事業量	測量計画機関(助言番号)	測量作業機関	実施時期	ID
北海道	新冠町 一部	道路管理	基準点測量 用地測量	4級	18点 0.0105km <sup>2</sup>	北海道開発局室蘭開発建設部 助言 A0551	日新測量株式会社	R4.10.28 R4.12.20	199766
北海道	幌加内町 一部	道路計画	基準点測量 基準点測量 路線測量 用地測量	3級 4級	5点 30点 0.38km <sup>2</sup> 0.0104km <sup>2</sup>	北海道開発局旭川開発建設部 助言 A0558	株式会社アクセスフィール ド	R4.10.28 R5.2.1	199844
北海道	島牧村 一部	河川管理	基準点測量	3級	3点	北海道後志総合振興局 助言 A0559	有限会社紫崎測量	R4.10.28 R5.1.30	199937
北海道	乙部町 一部	道路計画	路線測量 用地測量		0.33km <sup>2</sup> 0.01km <sup>2</sup>	北海道開発局函館開発建設部 助言 A0561	株式会社ノース技研	R4.10.28 R5.1.20	199997
北海道	雄武町 一部	土地改良	基準点測量	3級	2点	北海道オホーツク総合振興局 助言 A0565	石井測量設計株式会社	R4.11.1 R4.11.18	200082
北海道	斜里町 一部	道路計画	基準点測量	2級	2点	北海道開発局網走開発建設部 助言 A0568	有限会社網走測量設計社	R4.11.1 R4.12.2	200102
北海道	江差町 一部	道路計画	基準点測量	3級	3点	北海道渡島総合振興局 助言 A0564	株式会社シビテック	R4.11.2 R5.1.10	200076
北海道	京極町 一部	ほ場整備	基準点測量	3級	3点	北海道開発局小樽開発建設部 助言 A0566	蟻戸測量設計株式会社	R4.11.2 R5.1.26	200088
北海道	北見市 一部	道路計画	基準点測量	2級	1点	北海道北見市 助言 A0569	有限会社旭日測量設計事務 所	R4.11.2 R5.1.31	200119
北海道	旭川市 一部	道路管理	復旧測量(基準点)	移転2級	1点	北海道旭川市 助言 A0567	株式会社ダイテプラン ク	R4.11.7 R5.2.28	200094
北海道	苫小牧市 一部	基準点管理	基準点測量	3級	2点	北海道苫小牧市 助言 A0570	有限会社小川測建コンサル タント	R4.11.7 R5.1.30	200191
北海道	釧路市 一部	土地改良	基準点測量	2級	1点	北海道開発局釧路開発建設部 助言 A0572	株式会社小出コンサル タ	R4.11.7 R5.1.31	200212
北海道	釧路町 一部	砂防計画	基準点測量	3級	2点	北海道釧路総合振興局 助言 A0573	株式会社小出コンサル タ	R4.11.10 R5.2.20	200221
北海道	北見市 一部	河川計画	基準点測量	2級	1点	北海道オホーツク総合振興局 助言 A0574	サン技術コンサル タ	R4.11.10 R4.12.20	200225
北海道	占冠村 一部	道路計画	基準点測量	3級	4点	北海道上川総合振興局 助言 A0576	株式会社日興ジオテック	R4.11.10 R5.3.20	200268
北海道	足寄町 一部	道路計画	基準点測量	3級	3点	北海道十勝総合振興局 助言 A0577	コスモ測量設計株式会社	R4.11.10 R4.12.20	200295
北海道	浦河町 一部 新ひだか町 一部	道路計画	基準点測量 復旧測量(基準点)	3級 改測3級	5点 1点	北海道胆振総合振興局 助言 A0582	株式会社細道コンサル タ	R4.11.14 R5.3.10	200413
北海道	せたな町 一部	道路計画	基準点測量 用地測量 路線測量	4級	25点 0.0032km <sup>2</sup> 0.48km <sup>2</sup>	北海道開発局函館開発建設部 助言 A0579	臥牛測量設計株式会社	R4.11.16 R5.1.17	200367
北海道	新篠津村 一部	土地改良	基準点測量 基準点測量	2級 3級	1点 1点	北海道開発局札幌開発建設部 助言 A0583	株式会社農土コンサル タ	R4.11.16 R5.2.27	200440
北海道	新ひだか町 一部	道路計画	基準点測量	2級	9点	北海道開発局室蘭開発建設部 助言 A0584	シバタ技術コンサル タ	R4.11.16 R5.2.28	200445
北海道	幌延町 一部	道路計画	基準点測量	3級	1点	北海道宗谷総合振興局 助言 A0585	株式会社田宮設計事務所	R4.11.16 R5.3.20	200498
北海道	苫小牧市 一部	基準点管理	基準点測量	3級	2点	北海道苫小牧市 助言 A0592	有限会社小川測建コンサル タ	R4.11.21 R5.2.28	200603
北海道	苫小牧市 一部	基準点管理	基準点測量	3級	2点	北海道苫小牧市 助言 A0616	株式会社トール測量設 計	R4.11.21 R5.3.20	201487
北海道	苫小牧市 一部	基準点管理	基準点測量	3級	2点	北海道苫小牧市 助言 A0622	前田測量株式会社	R4.11.21 R5.3.30	202252
北海道	美深町 一部 土別市 一部 音威子府村 一部	河川管理	基準点測量 基準点測量 路線測量 用地測量	3級 4級	1点 49点 1.22km <sup>2</sup> 0.034km <sup>2</sup>	北海道開発局旭川開発建設部 助言 A0590	新栄コンサル タ	R4.11.22 R5.2.6	200562
北海道	新冠町 一部	道路計画	基準点測量	3級	1点	北海道胆振総合振興局 助言 A0593	有限会社北斗開発測量	R4.11.22 R5.3.30	200638
北海道	洞爺湖町 一部	その他	基準点測量	3級	2点	北海道胆振総合振興局 助言 A0597	株式会社田西設計コンサル タ	R4.11.22 R4.12.20	200684
北海道	新冠町 一部 新ひだか町 一部	道路計画	基準点測量	3級	6点	北海道胆振総合振興局 助言 A0598	新和測量株式会社	R4.11.22 R5.3.10	200686
北海道	遠軽町 一部	砂防計画	基準点測量	3級	6点	北海道オホーツク総合振興局 助言 A0594	株式会社北海道技術コンサル タ	R4.11.28 R5.1.30	200675
北海道	佐呂間町 一部	河川計画	基準点測量 水準測量(GNSS)	3級 3級	1点 1点	北海道オホーツク総合振興局 助言 A0595	北武コンサル タ	R4.11.28 R5.3.20	200677
北海道	滝上町 一部 湧別町 一部 遠軽町 一部	砂防計画	数値撮影(デジタル)		地上面素寸法14cm 47.58km <sup>2</sup>	北海道オホーツク総合振興局 助言 A0596	株式会社シン技術コンサル タ	R4.11.28 R5.3.20	200680
北海道	平取町 一部 日高町 一部	河川計画	基準点測量 基準点測量 路線測量 用地測量	3級 4級	6点 11点 0.41km <sup>2</sup> 0.0095km <sup>2</sup>	北海道開発局室蘭開発建設部 助言 A0599	新和測量株式会社	R4.11.30 R5.2.17	200872
北海道	むかわ町 一部	河川計画	復旧測量(基準点)	改測2級	1点	北海道胆振総合振興局 助言 A0601	株式会社胆振	R4.12.5 R5.3.20	200975
北海道	新ひだか町 一部	道路計画	基準点測量	2級	5点	北海道開発局室蘭開発建設部 助言 A0602	道建コンサル タ	R4.12.5 R5.2.28	200980
北海道	占冠村 一部	道路計画	基準点測量	2級	9点	東日本高速道路株式会社北海道 支社その他 助言 A0606	技研測量設計株式会社	R4.12.6 R5.12.10	201107
北海道	鶴居村 一部	河川管理	基準点測量	2級	30点	北海道釧路総合振興局 助言 A0607	パブリックコンサル タ	R4.12.6 R5.3.10	201108
北海道	八雲町 一部	道路計画	基準点測量 路線測量 用地測量	4級	18点 0.34km <sup>2</sup> 0.0072km <sup>2</sup>	北海道開発局函館開発建設部 助言 A0608	株式会社ツカサ技研	R4.12.6 R5.1.26	201112
北海道	旭川市 一部	道路管理	復旧測量(基準点)	移転3級	1点	北海道旭川市 助言 A0610	株式会社アローズ	R4.12.9 R5.2.20	201250
北海道	新得町 一部	道路計画	基準点測量 基準点測量 水準測量	2級 3級 3級	3点 6点 2点	東日本高速道路株式会社北海道 支社その他 助言 A0611	旭川設計測量株式会社	R4.12.14 R5.2.18	201263
北海道	岩見沢市 一部	砂防計画	基準点測量	2級	1点	北海道空知総合振興局 助言 A0613	株式会社シン技術コンサル タ	R4.12.14 R5.3.20	201332
北海道	函館市 一部	道路管理	基準点測量	3級	2点	北海道函館市 助言 A0618	株式会社岡田測量事務所	R5.1.23 R5.3.24	201985

東北地方

Table with columns: 都道府県名, 測量地域, 測量目的, 測量種別, 縮尺・等級, 事業量, 測量計画機関(助言番号), 測量作業機関, 実施時期, ID. Contains detailed survey data for various municipalities in the Tohoku region.







都道府県名	測量地域	測量目的	測量種別	縮尺・等級	事業量	測量計画機関(助言番号)	測量作業機関	実施時期	ID
宮城県	栗原市 一部	ほ場整備	基準点測量 基準点測量	2級 4級	3点 78点	宮城県北部地方振興事務所栗原地域事務所 助言 B0264	株式会社サトー技建	R3.10.13 R4.3.25	190459
宮城県	栗原市 一部	ほ場整備	基準点測量 基準点測量	3級 4級	8点 64点	宮城県北部地方振興事務所栗原地域事務所 助言 B0265	株式会社サトー技建	R3.10.13 R4.2.28	190461
宮城県	大崎市 一部	ほ場整備	水準測量(GNSS) 水準測量 数値図化	3級 3級 1000	1点 10km 0.4km <sup>2</sup>	宮城県大崎市 助言 B0276	株式会社バスコ	R3.10.18 R4.3.11	190641
宮城県	大崎市 一部	土地改良	基準点測量 基準点測量 基準点測量 その他	2級 3級 4級 1000	6点 17点 99点 0.75km <sup>2</sup>	宮城県北部地方振興事務所 助言 B0273	株式会社西條設計コンサル タント	R3.10.19 R4.3.18	190635
宮城県	大和町 一部	道路計画	基準点測量 基準点測量 現地測量(数値地形図作成) 路線測量	2級 4級 1000	2点 34点 0.085km <sup>2</sup> 1km	宮城県仙台土木事務所 助言 B0357	株式会社アドテック	R3.10.26 R4.3.31	193017
宮城県	丸森町 一部	ほ場整備	水準測量(GNSS) 水準測量 数値図化	3級 3級 1000	2点 10km 1.36km <sup>2</sup>	宮城県丸森町 助言 B0308	株式会社バスコ	R3.10.27 R4.2.28	190934
宮城県	気仙沼市 一部	その他	基準点測量 基準点測量	2級 4級	6点 274点	法務省仙台法務局 助言 B0292	有限会社ワイズ測量	R3.11.1 R4.1.20	190763
宮城県	栗原市 一部	ほ場整備	基準点測量 基準点測量	2級 3級	3点 19点	宮城県北部地方振興事務所栗原地域事務所 助言 B0300	株式会社仙台土木設計	R3.11.1 R4.3.30	190827
宮城県	大郷町 一部	固定資産	数値撮影(デジタル) 同時調整 写真地図作成(デジタルオルソ)	地上面素寸法16cm 2500 2500	82.01km <sup>2</sup> 82.01km <sup>2</sup> 82.01km <sup>2</sup>	宮城県大郷町 助言 B0336	株式会社バスコ	R3.11.18 R4.9.30	191462
宮城県	村田町 一部	道路計画	航空レーザ測量 数値撮影(デジタル) 数値図化(同時調整含む)	2500 1000	2.27km <sup>2</sup> 2.27km <sup>2</sup> 2.27km <sup>2</sup>	宮城県大河原土木事務所 助言 B0334	株式会社バスコ	R3.11.30 R4.3.25	191406
宮城県	栗原市 一部	道路計画	基準点測量	2級	4点	宮城県北部土木事務所栗原地域事務所 助言 B0345	株式会社復建技術コンサル タント	R3.12.15 R4.2.25	191767
宮城県	気仙沼市 一部	地盤変動調査	水準測量 復旧測量(水準)	1級 1級(再設)	17.56km 1点	宮城県気仙沼市 助言 B0354	株式会社八州	R3.12.15 R4.3.31	191863
宮城県	名取市 一部	道路計画	復旧測量(基準点)	移転(2級)	1点	宮城県名取市 助言 B0359	佐野コンサルタンツ株式 会社	R3.12.23 R4.3.31	193057
宮城県	仙台市 一部	道路台帳	復旧測量(基準点)	3級(移設)	2点	宮城県仙台市 助言 B0372	株式会社秋元技術コンサル タント	R4.1.17 R4.3.31	193390
宮城県	気仙沼市 一部	海岸保全	航空レーザ測深	1000	1.71km <sup>2</sup>	宮城県 助言 B0396	株式会社バスコ	R4.2.18 R4.6.30	193753
宮城県	大和町 一部	固定資産	数値撮影(デジタル) 同時調整 写真地図作成(デジタルオルソ)	地上面素寸法16cm 1000 1000	363.07km <sup>2</sup> 363.07km <sup>2</sup> 363.07km <sup>2</sup>	宮城県大和町 助言 B0385	株式会社バスコ	R4.3.1 R4.9.30	193567
宮城県	大衡村 全域	固定資産	数値撮影(デジタル) 同時調整 写真地図作成(デジタルオルソ)	地上面素寸法16cm 1000 1000	363.07km <sup>2</sup> 363.07km <sup>2</sup> 363.07km <sup>2</sup>	宮城県大衡村 助言 B0386	株式会社バスコ	R4.3.1 R4.9.30	193569
宮城県	仙台市 一部	基準点管理	復旧測量(基準点) 復旧測量(基準点)	2級(移設) 3級(移設)	1点 5点	宮城県仙台市 助言 B0412	株式会社コスモ測量設計	R4.3.1 R4.5.31	194125
宮城県	石巻市 一部	河川計画	水準測量	3級	4.1km	東北地方整備局北上川下流河川事務所 助言 B0122	株式会社ダイワ技術サー ビス	R4.3.26 R4.9.30	196303
宮城県	仙台市 一部	基準点管理	復旧測量(基準点)	3級(移設)	1点	宮城県仙台市 助言 B0008	大橋調査株式会社	R4.4.1 R4.5.31	194362
宮城県	色麻町 一部	その他	数値撮影(デジタル) 同時調整 写真地図作成(デジタルオルソ)	地上面素寸法16cm 1000 1000	79.63km <sup>2</sup> 79.63km <sup>2</sup> 79.63km <sup>2</sup>	宮城県色麻町 助言 B0014	株式会社バスコ	R4.4.18 R4.9.30	194613
宮城県	仙台市 一部	基準点管理	復旧測量(基準点)	3級(移設)	2点	宮城県仙台市 助言 B0003	株式会社秋元技術コンサル タント	R4.4.18 R4.7.9	194314
宮城県	村田町 一部	固定資産	数値撮影(デジタル) 同時調整 写真地図作成(デジタルオルソ)	地上面素寸法12cm 1000 1000	78.41km <sup>2</sup> 78.41km <sup>2</sup> 78.41km <sup>2</sup>	宮城県村田町 助言 B0046	株式会社バスコ	R4.5.16 R4.9.30	195165
宮城県	東松島市 一部 大崎市 一部 大和町 一部 大郷町 一部 美里町 全域	河川管理	航空レーザ測量	500	339.4km <sup>2</sup>	東北地方整備局北上川下流河川事務所 助言 B0040	株式会社バスコ	R4.6.7 R4.12.23	195116
宮城県	東松島市 一部	都市計画	基準点測量 基準点測量 水準測量	2級 3級 3級	1点 1点 3.3km	宮城県東松島市 助言 B0088	株式会社国際開発コンサル タント	R4.6.10 R4.12.28	195636
宮城県	仙台市 一部	基準点管理	復旧測量(基準点)	3級(移設)	1点	宮城県仙台市 助言 B0067	株式会社秋元技術コンサル タント	R4.6.13 R4.8.31	195412
宮城県	涌谷町 一部 石巻市 一部	その他	航空レーザ測量	1000	367.66km <sup>2</sup>	東北地方整備局北上川下流河川事務所 助言 B0083	朝日航洋株式会社	R4.6.21 R4.12.23	195601
宮城県	仙台市 一部	ほ場整備	基準点測量 基準点測量 水準測量	3級 4級 4級	6点 24点 2.2km	宮城県仙台地方振興事務所 助言 B0078	株式会社サトー技建	R4.7.1 R4.12.20	195587
宮城県	松島町 一部	土地区画整理	基準点測量 基準点測量	2級 3級	8点 14.3km	(仮称)松島町初原土地区画整理組合設立準備委員会 助言 B0095	株式会社東北構造社	R4.7.1 R4.10.31	195710
宮城県	石巻市 一部	その他	基準点測量 基準点測量 水準測量 現地測量(数値地形図作成)	3級 4級 3級 250	4点 12点 3.65km 0.05km <sup>2</sup>	東北地方整備局仙台河川国道事務所 助言 B0295	株式会社三協技術	R4.8.8 R4.11.28	200113
宮城県	気仙沼市 一部	土地改良	水準測量 現地測量(数値地形図作成)	3級 1000	5.5km 0.33km <sup>2</sup>	宮城県気仙沼市 助言 B0298	国際航業株式会社	R4.8.30 R4.12.12	200153
宮城県	大崎市 一部	土地改良	基準点測量 基準点測量 基準点測量	2級 3級 4級	4点 15点 82点	宮城県北部地方振興事務所 助言 B0202	株式会社サトー技建	R4.9.1 R5.2.28	198454
宮城県	大崎市 一部	地盤変動調査	水準測量	1級	23km <sup>2</sup>	宮城県大崎市 助言 B0244	岩倉測量設計株式会社	R4.9.1 R5.2.28	199137
宮城県	仙台市 一部	ほ場整備	基準点測量 基準点測量	3級 4級	6点 44点	宮城県仙台地方振興事務所 助言 B0229	株式会社大江設計	R4.9.15 R5.2.28	198929
宮城県	仙台市 一部	河川計画	用地測量		0.0207km <sup>2</sup>	東北地方整備局仙台河川国道事務所 助言 B0287	エイト技術株式会社	R4.10.4 R4.12.20	199969
宮城県	気仙沼市 一部	砂防計画	水準測量	1級	0.51km	宮城県気仙沼土木事務所 助言 B0387	株式会社東北構造社	R4.12.12 R5.3.24	201841
秋田県	秋田市 一部	道路計画	基準点測量 基準点測量 水準測量 現地測量(数値地形図作成)	2級 4級 3級 1000	13点 135点 17.5km 0.496km <sup>2</sup>	秋田県秋田地域振興局 助言 B0115	創和技術株式会社	R1.6.28 R1.12.20	173774
秋田県	能代市 一部	土地改良	基準点測量 基準点測量 基準点測量 用地測量	2級 3級 4級	9点 22点 97点 0.789km <sup>2</sup>	秋田県山本地域振興局 助言 B0154	秋田県土地改良事業団体 連合会	R2.7.3 R3.3.5	182251
秋田県	由利本荘市 一部	道路計画	基準点測量 基準点測量	2級 3級	5点 2点	秋田県由利本荘市 助言 B0341	創和技術株式会社	R3.3.5 R3.10.29	185845
秋田県	秋田市 一部	固定資産	数値撮影(デジタル) 同時調整 写真地図作成(デジタルオルソ)	地上面素寸法16cm 1000 1000	382.54km <sup>2</sup> 382.54km <sup>2</sup> 253.92km <sup>2</sup>	秋田県秋田市 助言 B0070	株式会社バスコ	R3.4.29 R4.3.31	187078
秋田県	にかほ市 一部	森林計画	航空レーザ測量	500	113km <sup>2</sup>	秋田県にかほ市 助言 B0069	株式会社バスコ	R3.5.26 R6.3.15	187076
秋田県	横手市 一部	都市計画	修正測量 地形図等成果の座標補正	2500 2500	60.02km <sup>2</sup> 60.02km <sup>2</sup>	秋田県横手市 助言 B0077	国際航業株式会社	R3.6.3 R4.3.22	187209
秋田県	八峰町 一部	ほ場整備	水準測量 数値図化	3級 1000	2.8km 0.168km <sup>2</sup>	秋田県八峰町 助言 B0110	株式会社バスコ	R3.6.21 R4.3.18	187854
秋田県	大仙市 一部	ほ場整備	水準測量 数値図化	3級 1000	4.11km 1.16km <sup>2</sup>	秋田県大仙市 助言 B0121	株式会社ナカノアイシステ ム	R3.7.2 R4.3.11	188218
秋田県	能代市 一部	ほ場整備	水準測量 数値図化	3級 1000	10.62km <sup>2</sup> 0.94km <sup>2</sup>	秋田県能代市 助言 B0143	株式会社ナカノアイシステ ム	R3.7.9 R4.2.18	188596
秋田県	能代市 一部	道路計画	数値撮影(デジタル) 数値図化(同時調整含む)	地上面素寸法16cm 1000	15km <sup>2</sup> 1.55km <sup>2</sup>	秋田県山本地域振興局 助言 B0130	株式会社北日本朝日航洋	R3.7.12 R4.1.28	188396
秋田県	羽後町 一部 由利本荘市 一部 湯沢市 一部 横手市 一部	森林計画	航空レーザ測量	500	332.82km <sup>2</sup>	秋田県 助言 B0108	国際航業株式会社	R3.7.14 R4.3.18	187847
秋田県	羽後町 一部 美郷町 一部 湯沢市 一部 横手市 一部	森林計画	航空レーザ測量	500	280.62km <sup>2</sup>	秋田県 助言 B0109	株式会社バスコ	R3.7.14 R4.3.18	187849
秋田県	にかほ市 一部	ほ場整備	数値図化 水準測量	1000 3級	3.06km <sup>2</sup> 5.14km	秋田県にかほ市 助言 B0152	株式会社ナカノアイシステ ム	R3.7.27 R4.3.11	188758

都道府県名	測量地域	測量目的	測量種別	縮尺・等級	事業量	測量計画機関(助言番号)	測量作業機関	実施時期	ID
秋田県	井川町 全域	固定資産	数値撮影(デジタル) 同時調整 写真地図作成(デジタルオルソ)	地上画素寸法18cm 1000 1000	47.95km <sup>2</sup> 47.95km <sup>2</sup> 47.95km <sup>2</sup>	秋田県井川町 助言 B0166	株式会社ナカノアイシステム	R3.8.3 R4.3.25	188966
秋田県	横手市 一部 湯沢市 一部	河川管理	数値撮影(デジタル) 数値図化(同時調整含む)	地上画素寸法21cm 2500	487.9km <sup>2</sup> 92.9km <sup>2</sup>	東北地方整備局湯沢河川国道事務所 助言 B0158	国際航業株式会社	R3.8.30 R4.2.28	188813
秋田県	秋田市 一部 大仙市 一部	河川管理	数値撮影(デジタル) 同時調整 数値図化 写真地図作成(デジタルオルソ)	地上画素寸法16cm 1000 2500 1000	423.2km <sup>2</sup> 423.2km <sup>2</sup> 64.84km <sup>2</sup> 423.2km <sup>2</sup>	東北地方整備局湯沢河川国道事務所 助言 B0160	株式会社バスコ	R3.8.30 R4.2.28	188885
秋田県	横手市 一部	ほ場整備	数値図化(同時調整含む)	1000	1.25km <sup>2</sup>	秋田県横手市 助言 B0239	株式会社ナカノアイシステム	R3.8.31 R4.3.18	190158
秋田県	秋田市 一部	道路計画	数値図化	2500	0.2km <sup>2</sup>	秋田県秋田地域振興局 助言 B0219	国際航業株式会社	R3.9.3 R4.3.25	189638
秋田県	横手市 一部	道路計画	基準点測量	2級	3点	秋田県平鹿地域振興局 助言 B0285	柴田工事調査株式会社	R3.10.1 R4.1.14	190721
秋田県	秋田市 一部	その他	基準点測量 基準点測量	3級 4級	1点 339点	法務省秋田地方務局 助言 B0233	株式会社測地コンサルタン	R3.10.12 R4.1.31	190115
秋田県	横手市 一部	道路計画	基準点測量	2級	2点	秋田県平鹿地域振興局 助言 B0249	株式会社ワイズシステム	R3.10.19 R4.1.28	190242
秋田県	大仙市 一部 横手市 一部	道路計画	基準点測量	2級	2点	東日本高速道路株式会社東北支社秋田管理事務所 助言 B0268	株式会社帝国コンサルタン	R3.10.27 R4.3.27	190597
秋田県	大仙市 一部 湯沢市 一部 横手市 一部	河川管理	航空レーザ測深	500	23.03km <sup>2</sup>	東北地方整備局湯沢河川国道事務所 助言 B0295	株式会社バスコ	R3.11.9 R4.2.28	190810
秋田県	鹿角市 一部	その他	数値図化	1000	5.22km <sup>2</sup>	秋田県鹿角地域振興局 助言 B0340	株式会社ナカノアイシステム	R3.11.12 R4.3.25	191588
秋田県	秋田市 一部	河川計画	UAVレーザ測量		0.5km <sup>2</sup>	秋田県秋田地域振興局 助言 B0305	株式会社テイク	R3.11.15 R4.3.22	190922
秋田県	大仙市 一部	都市計画	基準点測量 基準点測量 数値図化 路線測量	3級 4級 500	4点 16点 0.045km <sup>2</sup> 0.68km	秋田県仙北地域振興局 助言 B0036	有限会社新興技術	R4.3.31 R4.8.31	195038
秋田県	大仙市 一部	道路計画	基準点測量 基準点測量 数値図化 路線測量	3級 4級 500	3点 16点 0.025km <sup>2</sup> 0.42km	秋田県仙北地域振興局 助言 B0037	有限会社田沢湖技研	R4.3.31 R4.8.31	195050
秋田県	仙北市 一部	砂防計画	航空レーザ測量	1000	170km <sup>2</sup>	東北地方整備局湯沢河川国道事務所 助言 B0114	株式会社バスコ	R4.5.17 R4.12.28	196157
秋田県	由利本荘市 一部	道路計画	基準点測量	2級	3点	秋田県由利本荘市 助言 B0052	創和技術株式会社	R4.5.26 R4.12.9	195190
秋田県	秋田市 一部	道路計画	基準点測量	2級	6点	東北地方整備局秋田河川国道事務所 助言 B0182	創和技術株式会社	R4.7.20 R4.12.23	197924
秋田県	北秋田市 一部	道路計画	基準点測量 数値図化 UAVレーザ測量	3級 1000	5点 0.14km <sup>2</sup> 0.14km <sup>2</sup>	東北地方整備局能代河川国道事務所 助言 B0142	株式会社ウヌマ地域総研	R4.7.22 R4.10.31	196998
秋田県	大潟村 一部	その他	基準点測量	2級	8点	農林水産省東北農政局八郎湖農業水利事業所 助言 B0209	東北エンジニアリング株式	R4.7.25 R5.1.17	198486
秋田県	横手市 一部	砂防計画	基準点測量	3級	3点	秋田県平鹿地域振興局 助言 B0165	有限会社錦コンサルタント	R4.8.8 R4.10.31	197435
秋田県	大潟村 一部	農地開発	基準点測量	2級	11点	農林水産省東北農政局八郎湖農業水利事業所 助言 B0187	内外エンジニアリング株式	R4.8.15 R5.2.13	198072
秋田県	横手市 一部	砂防計画	基準点測量	3級	3点	秋田県平鹿地域振興局 助言 B0194	有限会社羽後測量設計事	R4.8.26 R4.11.11	198278
秋田県	大潟村 一部	その他	基準点測量	2級	10点	農林水産省東北農政局八郎湖農業水利事業所 助言 B0207	内外エンジニアリング株式	R4.8.31 R5.1.27	198482
秋田県	大潟村 一部	その他	基準点測量	2級	9点	農林水産省東北農政局八郎湖農業水利事業所 助言 B0208	東北エンジニアリング株式	R4.8.31 R5.3.2	198484
山形県	川西町 一部	その他	カラー撮影(フィルム) 数値図化(同時調整含む)	写真縮尺1/8000 1000	28.4km <sup>2</sup> 7.61km <sup>2</sup>	白川土地改良区 助言 B0408	明光技研株式会社	H27.9.3 R2.2.15	194051
山形県	新庄市 一部	その他	数値図化(同時調整含む)	1000	0.61km <sup>2</sup>	新庄土地改良区 助言 B0410	朝日航洋株式会社	H29.8.23 H30.3.23	194053
山形県	川西町 一部	その他	数値撮影(デジタル) 同時調整 数値図化	地上画素寸法18cm 1000 1000	19km <sup>2</sup> 19km <sup>2</sup> 4.17km <sup>2</sup>	米沢平野土地改良区 助言 B0409	株式会社ナカノアイシステム	H30.8.30 H31.3.8	194052
山形県	村山市 一部	土地改良	基準点測量	2級	5点	山形県村山総合支庁 助言 B0013	山形県土地改良事業団体	R2.3.30 R3.3.15	179120
山形県	西川町 一部	その他	基準点測量	2級	2点	東北地方整備局山形河川国道事務所 助言 B0135	日本工営株式会社	R2.7.1 R2.9.30	181674
山形県	新庄市 一部 大蔵村 一部 戸沢村 一部	河川管理	航空レーザ測量 数値撮影(デジタル) 同時調整 修正測量	1000 地上画素寸法12cm 1000 2500	292.2km <sup>2</sup> 256.9km <sup>2</sup> 256.9km <sup>2</sup> 6.3km <sup>2</sup>	東北地方整備局新庄河川事務所 助言 B0344	株式会社バスコ 国際航業株式会社	R2.9.2 R3.12.15	191735
山形県	山形市 一部	その他	基準点測量	4級	336点	法務省山形地方務局 助言 B0226	株式会社山形開発測量設	R2.10.6 R3.1.29	183308
山形県	真室川町 一部	土地改良	基準点測量	2級	9点	山形県最上総合支庁 助言 B0411	株式会社工藤測量設計	R2.10.21 R4.3.25	194096
山形県	南陽市 全域	森林計画	航空レーザ測量	500	93.3km <sup>2</sup>	山形県南陽市 助言 B0332	株式会社バスコ	R3.2.22 R4.3.31	185702
山形県	鶴岡市 一部	河川計画	基準点測量 4級 復旧測量(水準) 路線測量 現地測量(数値地形図作成) 地上レーザ測量(三次元点群)	2級 4級 改測2級 500	1点 16点 13.9km <sup>2</sup> 1.1km <sup>2</sup> 0.1km <sup>2</sup> 0.03km <sup>2</sup>	東北地方整備局酒田河川国道事務所 助言 B0212	株式会社マドック	R3.3.4 R3.12.22	189604
山形県	村山市 一部 河北町 一部	河川計画	基準点測量	2級	13点	東北地方整備局山形河川国道事務所 助言 B0074	新和設計株式会社	R3.3.25 R3.12.24	187170
山形県	寒河江市 一部	河川計画	基準点測量	2級	4点	山形県村山総合支庁西村山地振興局 助言 B0344	株式会社寒河江測量設計	R3.3.29 R3.7.30	185920
山形県	大江町 一部	河川計画	基準点測量	2級	4点	山形県村山総合支庁西村山地振興局 助言 B0345	株式会社寒河江測量設計	R3.3.29 R3.7.30	185922
山形県	寒河江市 一部	河川計画	基準点測量	3級	6点	山形県村山総合支庁西村山地振興局 助言 B0008	株式会社寒河江測量設計	R3.4.12 R3.5.21	186167
山形県	寒河江市 一部	道路計画	基準点測量 基準点測量	2級 4級	6点 33点	東北地方整備局山形河川国道事務所 助言 B0028	株式会社佐藤土木測量設	R3.5.10 R3.7.9	186417
山形県	山形市 一部 村山市 一部 天童市 一部 東根市 一部 山辺町 一部 中山町 一部 河北町 一部 朝日町 一部 大江町 一部 大石田町 一部	河川管理	航空レーザ測量 航空レーザ測深 数値撮影(デジタル) 同時調整	500 500 地上画素寸法20cm 2500	150.7km <sup>2</sup> 14.5km <sup>2</sup> 381.1km <sup>2</sup> 381.1km <sup>2</sup>	東北地方整備局山形河川国道事務所 助言 B0045	株式会社バスコ	R3.5.28 R3.12.24	186618
山形県	米沢市 一部	森林計画	航空レーザ測量	500	339.7km <sup>2</sup>	山形県米沢市 助言 B0049	株式会社バスコ	R3.6.7 R4.3.31	186721
山形県	天童市 一部	都市計画	修正測量 地形図等成果の座標補正	2500 2500	97.12km <sup>2</sup> 97.12km <sup>2</sup>	山形県天童市 助言 B0050	株式会社バスコ	R3.6.7 R4.3.22	186723
山形県	寒河江市 一部	砂防計画	基準点測量 基準点測量 現地測量(数値地形図作成)	2級 4級 500	3点 36点 0.075km <sup>2</sup> 0.5km	山形県村山総合支庁西村山地振興局 助言 B0092	株式会社ケンコン	R3.7.1 R3.10.29	187491
山形県	寒河江市 一部	農地開発	数値図化	1000	25.9km <sup>2</sup>	寒河江川土地改良区 助言 B0188	朝日航洋株式会社	R3.7.15 R4.3.18	189148
山形県	酒田市 一部	道路計画	基準点測量	2級	3点	山形県庄内総合支庁 助言 B0118	有限会社サトウ調査設計	R3.7.19 R3.11.30	188015
山形県	白鷹町 一部	土地改良	同時調整 数値図化	1000 1000	0.52km <sup>2</sup> 0.52km <sup>2</sup>	白鷹町土地改良区 助言 B0203	朝日航洋株式会社	R3.8.2 R4.3.18	189329

都道府県名	測量地域	測量目的	測量種別	縮尺・等級	事業量	測量計画機関(助言番号)	測量作業機関	実施時期	ID	
山形県	米沢市 一部 南陽市 一部 白鷹町 一部	長井市 一部 朝日町 一部	河川計画	航空レーザー測深 航空レーザー測量 数値地形(デジタル) 同時調整	1000 1000 地上面素寸法20cm 2500	19.5km <sup>2</sup> 148.7km <sup>2</sup> 148.7km <sup>2</sup> 148.7km <sup>2</sup>	東北地方整備局山形河川国道事務所 助言 B0197	国際航業株式会社	R3.8.6 R3.12.24	189289
山形県	村山市 一部		ほ場整備	基準点測量 3級	2級 3級	5点 16点	山形県村山総合支庁西村山地域振興局 助言 B0131	株式会社工藤測量設計	R3.8.10 R4.2.28	188417
山形県	山形市 一部 寒河江市 一部 天童市 一部 南陽市 一部 中山町 一部 大江町 一部 川西町 一部	米沢市 一部 長井市 一部 東根市 一部 山辺町 一部 朝日町 一部 高島町 一部 白鷹町 一部	河川管理	水準測量 復旧測量(水準)	2級 改測2級	32km 145km	東北地方整備局山形河川国道事務所 助言 B0206	株式会社三和技術コンサルtant	R3.8.16 R4.3.31	189464
山形県	飯豊町 一部		土地改良	基準点測量	2級	5点	山形県置賜総合支庁助言 B0164	山形県土地改良事業団体連合会	R3.8.18 R4.2.28	189962
山形県	新庄市 一部		ほ場整備	数値地形(デジタル) 数値図化(同時調整含む) 水準測量	地上面素寸法16cm 1000 3級	5.3km <sup>2</sup> 0.26km <sup>2</sup> 4.9km	山形県新庄市助言 B0194	株式会社ナカノシステム	R3.8.31 R4.1.31	189278
山形県	河北町 一部		土地改良	基準点測量	2級	4点	山形県村山総合支庁西村山地域振興局 助言 B0198	山形県土地改良事業団体連合会	R3.9.1 R4.2.28	189296
山形県	河北町 一部 朝日町 一部	西川町 一部	河川計画	航空レーザー測深 数値地形(デジタル) 数値図化(同時調整含む)	1000 地上面素寸法16cm 1000	7.25km <sup>2</sup> 7.25km <sup>2</sup> 3.27km <sup>2</sup>	山形県村山総合支庁西村山地域振興局 助言 B0216	アジア航測株式会社	R3.9.8 R4.3.25	189613
山形県	酒田市 一部 庄内町 一部		河川管理	基準点測量	3級	20点	東北地方整備局酒田河川国道事務所 助言 B0221	株式会社双葉建設コンサルtant	R3.9.27 R4.2.28	189965
山形県	天童市 一部		その他	基準点測量	3級	3点	山形県助言 B0226	有限会社光陽測量設計事務所	R3.10.1 R3.12.10	190002
山形県	庄内町 一部 鶴岡市 一部	戸沢村 一部	道路管理	数値図化(同時調整含む) 数値図化(同時調整含む) 水準測量	1000 2500 簡級	1.94km <sup>2</sup> 9.9km <sup>2</sup> 21.4km	山形県庄内総合支庁助言 B0323	朝日航洋株式会社	R3.10.4 R4.1.31	191242
山形県	飯豊町 一部		森林計画	航空レーザー測量	500	98.37km <sup>2</sup>	山形県飯豊町助言 B0222	株式会社バスコ	R3.10.8 R4.3.31	189967
山形県	天童市 一部		土地改良	基準点測量 基準点測量 現地測量(数値地形図作成)	2級 4級 500	4点 29点 0.063km <sup>2</sup>	山形県村山総合支庁助言 B0243	株式会社菅野測量設計	R3.10.11 R4.3.25	190192
山形県	庄内町 一部 小国町 一部 大蔵村 一部 舟形町 一部 鶴岡市 一部	飯豊町 一部 戸沢村 一部 真室川町 一部 酒田市 一部	森林計画	航空レーザー測量	500	17.88km <sup>2</sup>	山形県助言 B0240	株式会社バスコ	R3.10.15 R4.3.25	190160
山形県	小国町 一部		砂防計画	基準点測量	3級	3点	北陸地方整備局飯豊山系砂防事務所 助言 B0260	株式会社平成測量	R3.10.18 R4.2.28	190451
山形県	最上町 一部		河川計画	基準点測量 基準点測量	2級 4級	6点 69点	山形県最上総合支庁助言 B0286	株式会社双葉建設コンサルtant	R3.10.20 R4.9.30	190729
山形県	村山市 一部		土地改良	基準点測量	2級	7点	山形県村山総合支庁西村山地域振興局 助言 B0245	株式会社工藤測量設計	R3.10.21 R4.3.25	190234
山形県	真室川町 一部		土地改良	基準点測量	3級	16点	山形県最上総合支庁助言 B0280	有限会社真和技建	R3.10.25 R4.2.18	190701
山形県	真室川町 一部		土地改良	基準点測量	3級	24点	山形県最上総合支庁助言 B0281	有限会社真和技建	R3.10.25 R4.2.25	190705
山形県	真室川町 一部		土地改良	基準点測量	3級	37点	山形県最上総合支庁助言 B0282	株式会社工藤測量設計	R3.10.25 R4.2.25	190711
山形県	舟形町 一部		土地改良	基準点測量	3級	22点	山形県最上総合支庁助言 B0294	株式会社協同測量設計センター	R3.11.1 R4.2.18	190808
山形県	山形市 一部		地盤変動調査	水準測量	2級	23km	山形県山形市助言 B0299	株式会社田村測量設計事務所	R3.11.1 R4.3.31	190823
山形県	鶴岡市 一部		道路計画	基準点測量	3級	1点	東北地方整備局酒田河川国道事務所 助言 B0316	株式会社双葉建設コンサルtant	R3.11.1 R3.11.26	191139
山形県	三川町 一部 酒田市 一部		河川管理	基準点測量	3級	14点	東北地方整備局酒田河川国道事務所 助言 B0313	新和設計株式会社	R3.11.15 R4.2.28	191109
山形県	白鷹町 一部		農地開発	基準点測量	2級	3点	山形県置賜総合支庁助言 B0315	株式会社克技設計	R3.11.15 R4.1.28	191135
山形県	米沢市 一部		地盤変動調査	水準測量	2級	29.58km	山形県米沢市助言 B0324	株式会社春日測量設計	R3.11.25 R4.1.31	191244
山形県	南陽市 一部		その他	基準点測量	4級	284点	茨城県山形地方方法務局 助言 B0321	株式会社山形開発測量設計事務所	R3.12.1 R4.1.31	191151
山形県	大蔵村 一部		土地改良	基準点測量 基準点測量	2級 3級	9点 25点	山形県最上総合支庁助言 B0337	株式会社協同測量設計センター	R3.12.3 R4.3.25	191465
山形県	山形市 一部		河川計画	基準点測量 復旧測量(基準点)	2級 改測(2級)	14点 10点	山形県村山総合支庁助言 B0352	株式会社田村測量設計事務所	R3.12.10 R4.3.25	191859
山形県	鶴岡市 一部		土地改良	基準点測量	2級	4点	山形県庄内総合支庁助言 B0348	山形県土地改良事業団体連合会	R3.12.13 R4.3.22	191848
山形県	鶴岡市 一部		土地改良	基準点測量	2級	4点	山形県庄内総合支庁助言 B0349	株式会社東邦設計コンサル	R3.12.13 R4.3.22	191850
山形県	鶴岡市 一部		土地改良	基準点測量	2級	4点	山形県庄内総合支庁助言 B0350	株式会社東邦設計コンサル	R3.12.13 R4.3.22	191852
山形県	遊佐町 一部		土地改良	基準点測量	2級	8点	山形県庄内総合支庁助言 B0351	有限会社サウト調査設計	R3.12.13 R4.1.31	191857
山形県	西川町 一部		ダム計画	数値図化	2500	19.9km <sup>2</sup>	東北地方整備局最上川ダム統合管理事務所 助言 B0360	株式会社バスコ	R4.1.7 R4.2.28	193186
山形県	最上町 一部		河川計画	基準点測量 基準点測量	2級 4級	10点 100点	山形県最上総合支庁助言 B0391	株式会社双葉建設コンサルtant	R4.1.18 R5.3.31	193249
山形県	小国町 一部		砂防計画	UAVレーザー測量 UAVレーザー測量		0.06km <sup>2</sup> 0.06km <sup>2</sup>	北陸地方整備局飯豊山系砂防事務所 助言 B0075	株式会社ナカノシステム	R4.3.11 R4.10.28	195503
山形県	米沢市 一部		砂防計画	基準点測量	3級	2点	山形県助言 B0066	株式会社ケンコン	R4.3.30 R4.10.31	195409
山形県	寒河江市 一部		河川計画	基準点測量	3級	4点	山形県村山総合支庁西村山地域振興局 助言 B0007	株式会社寒河江測量設計事務所	R4.4.1 R4.5.20	194351
山形県	天童市 一部		道路計画	基準点測量	3級	4点	山形県村山総合支庁助言 B0001	有限会社大和測量コンサルtant	R4.4.4 R4.5.31	194243
山形県	鶴岡市 一部		道路計画	基準点測量	3級	7点	山形県庄内総合支庁助言 B0004	株式会社石川測量事務所	R4.4.11 R4.9.30	194315
山形県	川西町 一部		その他	基準点測量	3級	1点	置賜広域病院企業団助言 B0011	株式会社ケンコン	R4.4.15 R4.3.31	194449
山形県	鶴岡市 一部		砂防計画	基準点測量	3級	2点	山形県助言 B0025	有限会社安野測量事務所	R4.5.16 R4.12.28	194783
山形県	庄内町 一部		砂防計画	基準点測量	3級	2点	山形県庄内総合支庁助言 B0055	株式会社出羽測量設計	R4.5.16 R4.8.30	195235
山形県	酒田市 一部		道路計画	基準点測量 基準点測量	3級 4級	3点 4点	山形県酒田市助言 B0077	山形設計株式会社	R4.5.16 R4.10.7	195584
山形県	金山町 一部		砂防計画	基準点測量 基準点測量 現地測量(数値地形図作成) 航線測量	3級 4級 500	4点 22点 0.066km <sup>2</sup> 0.7km	山形県最上総合支庁助言 B0062	株式会社双葉建設コンサルtant	R4.5.20 R4.12.28	195401
山形県	三川町 一部 鶴岡市 一部	酒田市 一部	河川管理	航空レーザー測深 基準点測量	500 3級	14.4km <sup>2</sup> 10点	東北地方整備局酒田河川国道事務所 助言 B0017	株式会社バスコ 新和設計株式会社	R4.5.24 R4.12.20	194659
山形県	鶴岡市 一部		基準点管理	基準点測量	3級	2点	山形県鶴岡市助言 B0064	株式会社石川測量事務所	R4.6.6 R4.10.28	195405
山形県	尾花沢市 一部		道路計画	基準点測量 水準測量(GNSS) 水準測量	2級 3級 3級	3点 1点 11.4km	山形県村山総合支庁北村山地域振興局 助言 B0057	株式会社成和技術	R4.6.9 R4.12.28	195274
山形県	遊佐町 一部		河川計画	基準点測量	3級	3点	山形県助言 B0050	株式会社石川測量事務所	R4.6.13 R4.8.31	195179
山形県	小国町 一部		砂防計画	基準点測量	2級	4点	北陸地方整備局飯豊山系砂防事務所 助言 B0068	株式会社ナカノシステム	R4.6.15 R4.10.28	195413
山形県	酒田市 一部		道路計画	基準点測量 基準点測量	3級 4級	3点 9点	山形県酒田市助言 B0076	両羽測量株式会社	R4.6.17 R4.11.30	195582

都道府県名	測量地域	測量目的	測量種別	縮尺・等級	事業量	測量計画機関(助言番号)	測量作業機関	実施時期	ID
山形県	尾花沢市 一部	下水道管理	数値撮影(デジタル) 数値図化(同時調整含む)	地上面素寸法8cm 500	2.9km <sup>2</sup> 0.77km <sup>2</sup>	尾花沢市大石田町環境衛生事業 組合 助言 B0080	株式会社バスコ	R4.6.27 R4.9.30	195595
山形県	最上町 一部	河川計画	基準点測量	3級	3点	山形県 助言 B0240	株式会社結城測量設計コ ンサルタント	R4.7.6 R4.11.11	199113
山形県	米沢市 一部	その他	基準点測量 水準測量(GNSS)	2級 3級	2点 1点	山形県企業局 助言 B0154	株式会社春日測量設計	R4.7.7 R4.11.30	197310
山形県	戸沢村 一部	土地改良	基準点測量	2級	3点	山形県最上総合支庁 助言 B0105	山形県土地改良事業団体 連合会	R5.3.10	196701
山形県	新庄市 一部	土地改良	基準点測量	2級	4点	山形県最上総合支庁 助言 B0156	山形県土地改良事業団体 連合会	R4.7.28 R5.3.10	197356
山形県	真室川町 一部	土地改良	基準点測量	2級	6点	山形県最上総合支庁 助言 B0157	山形県土地改良事業団体 連合会	R4.7.28 R5.3.10	197358
山形県	鶴岡市 一部	道路計画	基準点測量 現地測量(数値地形図作成)	2級 500	5点 0.055km <sup>2</sup>	山形県庄内総合支庁 助言 B0141	株式会社大和エンジニア	R4.8.1 R4.12.17	196960
山形県	酒田市 一部	河川計画	基準点測量	3級	2点	山形県 助言 B0139	株式会社大成技術コンサル タント	R4.8.15 R4.11.25	196951
山形県	天童市 一部 東根市 一部	空港計画	航空レーザ測量	1000	19.21km <sup>2</sup>	山形県 助言 B0166	株式会社バスコ	R4.8.22 R4.12.28	197437
山形県	三川町 一部 酒田市 一部 鶴岡市 一部	河川管理	航空レーザ測深 基準点測量 基準点測量	500 2級 3級	13.14km <sup>2</sup> 7点 18点	東北地方整備局酒田河川国道事 務所 助言 B0181	株式会社バスコ 新和設計株式会社	R4.8.22 R4.12.23	197922
山形県	山形市 一部	道路計画	数値図化	1000	4.86km <sup>2</sup>	東北地方整備局山形河川国道事 務所 助言 B0173	株式会社バスコ	R4.8.24 R4.12.23	197566
山形県	真室川町 一部	土地改良	基準点測量 基準点測量	2級 3級	10点 32点	山形県最上総合支庁 助言 B0197	株式会社工藤測量設計	R4.9.1 R5.3.17	198303
山形県	東根市 一部	その他	基準点測量	2級	4点	山形県村山総合支庁 助言 B0292	株式会社中央測量設計事 務所	R4.9.16 R5.3.31	200047
山形県	真室川町 一部	その他	基準点測量	3級	2点	大股洞土地改良区 助言 B0237	有限会社真和技建	R4.9.20 R4.11.30	199084
山形県	米沢市 一部	土地改良	基準点測量	2級	9点	山形県置賜総合支庁 助言 B0252	株式会社ケンコン	R4.9.20 R5.2.28	199294
山形県	天童市 一部	地盤変動調査	水準測量	1級	29km	山形県天童市 助言 B0245	株式会社三和技術コンサル タント	R4.10.1 R4.12.28	199140
山形県	酒田市 一部	土地改良	基準点測量	2級	11点	山形県 助言 B0275	有限会社サウト調査設計	R4.10.17 R5.3.24	199725
山形県	鶴岡市 一部	土地改良	基準点測量	2級	4点	因幡堀土地改良区 助言 B0332	株式会社東邦設計コンサル タント	R4.10.19 R4.12.23	200622
山形県	舟形町 一部	土地改良	用地測量		0.0006km <sup>2</sup>	山形県最上総合支庁 助言 B0379	株式会社大成技術コンサル タント	R4.11.1 R4.12.28	201584
福島県	楢葉町 一部	河川計画	基準点測量	2級	5点	福島県富岡土木事務所 助言 B0035	株式会社東コンサルタント	H30.6.11 H30.9.28	164350
福島県	南相馬市 一部	ほ場整備	基準点測量	2級	5点	福島県相双農林事務所 助言 B0311	株式会社原測	H31.3.4 R1.7.31	170594
福島県	相馬市 一部	その他	基準点測量	2級	5点	福島県相双建設事務所 助言 B0029	株式会社福建コンサルタ ント	R1.11.8 R2.8.31	179412
福島県	双葉町 一部	その他	基準点測量	2級	2点	東北地方整備局磐城国道事務所 助言 B0328	株式会社佐藤土木測量設 計事務所	R2.3.19 R3.2.26	185648
福島県	相馬市 一部	その他	基準点測量	2級	4点	福島県相双建設事務所 助言 B0030	株式会社福建コンサルタ ント	R2.3.31 R2.12.25	179414
福島県	浪江町 一部	その他	基準点測量	2級	3点	福島県浪江町 助言 B0006	日栄地質測量設計株式会 社	R2.4.15 R2.5.27	179074
福島県	猪苗代町 一部 福島市 一部	その他	UAVレーザ測量 数値図化		0.3km <sup>2</sup> 0.3km <sup>2</sup>	福島県東北建設事務所 助言 B0310	玉野総合コンサルタント株 式会社	R2.10.21 R4.2.9	190965
福島県	郡山市 一部	ほ場整備	基準点測量	2級	6点	福島県県中農林事務所 助言 B0324	株式会社大進精測	R3.2.1 R4.3.31	193519
福島県	西会津町 一部 会津坂下町 一部	道路計画	基準点測量 水準測量(GNSS) 路線測量	2級 3級	10点 10点 3.39km	東日本高速道路株式会社東北支 社社会津若松管理事務所 助言 B0378	株式会社オオバ	R3.3.31 R4.6.23	193504
福島県	双葉町 一部	固定資産	数値撮影(デジタル) 同時調整	地上面素寸法16cm 1000	51.42km <sup>2</sup> 51.42km <sup>2</sup>	福島県双葉町 助言 B0089	朝日航洋株式会社	R3.5.11 R4.2.28	187406
福島県	郡山市 一部	道路台帳	既成図数値化	500	15.56km <sup>2</sup>	福島県郡山市 助言 B0144	国際航業株式会社 日本技術設計コンサルタ ント株式会社 有限会社大誠興測 株式会社新和調査設計 株式会社開成測量設計社	R3.5.21 R4.3.30	186599
福島県	田村市 一部	ほ場整備	基準点測量	2級	14点	福島県県中農林事務所 助言 B0027	株式会社東昇コンサルタ ント	R3.5.24 R4.1.31	186415
福島県	郡山市 一部	都市計画	数値図化	10000	486.96km <sup>2</sup>	福島県郡山市 助言 B0112	朝日航洋株式会社	R3.5.31 R4.3.30	187898
福島県	浪江町 一部	その他	基準点測量	3級	2点	福島県浪江町 助言 B0094	株式会社ふたば	R4.3.6 R3.12.28	187496
福島県	磐梯町 一部	道路計画	基準点測量	2級	3点	福島県磐梯町 助言 B0126	株式会社郡山測量設計社	R3.6.2 R4.3.25	188308
福島県	南相馬市 一部	土地改良	基準点測量	2級	2点	福島県相双農林事務所 助言 B0093	福島県土地改良事業団体 連合会	R3.6.29 R4.3.31	187493
福島県	南会津町 一部	砂防計画	基準点測量	2級	7点	福島県南会津建設事務所 助言 B0168	大竹測量設計株式会社	R3.6.30 R3.12.13	188970
福島県	田村市 一部	河川計画	基準点測量	2級	1点	福島県県中建設事務所 助言 B0161	株式会社新和調査設計	R3.7.1 R4.2.7	188889
福島県	郡山市 一部	都市計画	地図編集	10000	270.2km <sup>2</sup>	福島県郡山市 助言 B0159	朝日航洋株式会社	R3.7.9 R4.3.24	188879
福島県	浪江町 一部	土地改良	基準点測量	2級	5点	農林水産省東北農政局 助言 B0088	若翁コンサルタンツ株式 会社	R3.7.12 R3.11.30	187343
福島県	福島市 一部	その他	基準点測量 基準点測量	2級 4級	1点 207点	法務省福島地方方法局 助言 B0202	有限会社エフ・ジェイ・ オオ	R3.7.14 R4.2.28	189318
福島県	いわき市 一部	その他	基準点測量	2級	10点	法務省福島地方方法局 助言 B0214	有限会社中部測量	R3.7.14 R4.1.11	189982
福島県	郡山市 一部	道路計画	UAV写真測量 数値図化(同時調整含む)	地上面素寸法3cm 1000	0.1km <sup>2</sup> 0.1km <sup>2</sup>	福島県県中建設事務所 助言 B0371	国際航業株式会社	R3.7.16 R4.3.18	193383
福島県	古殿町 全域 平田村 一部 石川町 一部 鼓川村 全域 塙町 一部	その他	航空レーザ測量	1000	574.1km <sup>2</sup>	福島県県南建設事務所 助言 B0195	玉野総合コンサルタント株 式会社	R3.7.19 R4.3.31	189284
福島県	矢吹町 一部 鏡石町 一部	道路計画	基準点測量 基準点測量 復旧測量(基準点) 基準点測量 数値図化 路線測量	2級 3級 改測3級 4級 500	5点 1点 5点 27点 0.09km <sup>2</sup> 1.8km	東北地方整備局郡山国道事務所 助言 B0133	陸奥テックコンサルタン ト株式会社	R3.7.26 R3.11.30	188460
福島県	鏡石町 一部 矢吹町 一部	道路計画	基準点測量 復旧測量(基準点) 復旧測量(基準点) 路線測量 数値図化 数値図化	4級 標高補正1級 標高補正3級 500 500	45点 1点 1点 3km 0.15km <sup>2</sup> 0.09km <sup>2</sup>	東北地方整備局郡山国道事務所 助言 B0134	陸奥テックコンサルタン ト株式会社	R3.7.26 R3.11.30	188470
福島県	南会津町 一部	その他	基準点測量	2級	2点	福島県南会津建設事務所 助言 B0244	大竹測量設計株式会社	R3.7.27 R4.1.20	190232
福島県	福島市 一部	環境調査	数値撮影(デジタル)	地上面素寸法24cm	122.6km <sup>2</sup>	東北地方整備局榎上ダム管理 所 助言 B0142	応用地質株式会社	R3.7.28 R4.2.28	188539
福島県	三春町 一部	都市計画	数値図化 修正測量	2500 2500	35km <sup>2</sup> 9km <sup>2</sup>	福島県県中建設事務所 助言 B0136	株式会社バスコ	R3.7.30 R4.2.28	188478
福島県	石川町 一部 玉川村 一部	土地改良	基準点測量	2級	18点	母畑地区土地改良区 助言 B0326	株式会社日本測地コンサル タント	R3.8.2 R4.3.18	191252
福島県	須賀川市 一部	都市計画	数値図化	2500	3km <sup>2</sup>	福島県須賀川市 助言 B0204	国際航業株式会社	R3.8.3 R4.3.22	189453
福島県	浪江町 一部	都市計画	基準点測量 基準点測量 基準点測量	2級 3級 3級	2点 6点 3点	福島県浪江町 助言 B0138 福島県いわき建設事務所 助言 B0149	玉野総合コンサルタント株 式会社 株式会社東コンサルタ ント	R3.8.12 R3.12.20 R3.8.16 R4.3.31	188502 188747
福島県	会津坂下町 一部 会津若松市 一部	河川管理	数値撮影(デジタル) 数値図化(同時調整含む)	地上面素寸法23cm 2500	15.6km <sup>2</sup> 15.6km <sup>2</sup>	北陸地方整備局阿賀川河川事務 所 助言 B0208	アジア航測株式会社	R3.8.27 R4.2.28	189471
福島県	南相馬市 一部	ほ場整備	基準点測量	2級	9点	福島県相双農林事務所 助言 B0167	日栄地質測量設計株式会 社	R3.8.30 R4.3.31	188968
福島県	いわき市 一部	都市計画	基準点測量	3級	4点	福島県いわき市 助言 B0173	日本都市技術株式会社	R3.8.30 R3.9.30	189003

都道府県名	測量地域	測量目的	測量種別	縮尺・等級	事業量	測量計画機関(助言番号)	測量作業機関	実施時期	ID
福島県	新地町 一部	固定資産	数値撮影(デジタル) 同時調整	地上面素寸法16cm 1000	46.7km <sup>2</sup> 46.7km <sup>2</sup>	福島県新地町 助言 B0214	朝日航洋株式会社	R3.9.1 R4.3.31	189609
福島県	南相馬市 一部	土地改良	基準点測量	1級	2点	福島県相双農林事務所 助言 B0196	福島県土地改良事業団体 連合会	R3.9.8 R4.3.31	189287
福島県	南相馬市 一部	ほ場整備	基準点測量	3級	3点	福島県相双農林事務所 助言 B0190	株式会社船橋コンサルタン ト	R3.9.9 R3.12.27	189153
福島県	いわき市 一部	道路計画	基準点測量	3級	5点	福島県いわき建設事務所 助言 B0211	株式会社東コンサルタン ト	R3.9.13 R4.2.28	189523
福島県	金山町 一部	道路計画	航空レーザー測量 数値図化	1000 1000	2.2km <sup>2</sup> 2.3km <sup>2</sup>	福島県会津若松建設事務所 助言 B0272	国際航業株式会社	R3.9.21 R4.2.24	190633
福島県	葛尾村 一部	道路計画	数値図化	1000	11.4km <sup>2</sup>	福島県相双建設事務所 助言 B0306	三和航測株式会社	R3.9.21 R4.3.31	190929
福島県	棚倉町 一部 塙町 一部	道路計画	基準点測量	3級	5点	福島県南建設事務所 助言 B0225	株式会社菊地測量設計 会社	R3.9.27 R4.3.31	189984
福島県	郡山市 一部	その他	基準点測量	2級	6点	福島県郡山市 助言 B0312	総合技術コンサルタンツ 株式会社	R3.9.28 R4.2.28	191107
福島県	矢吹町 一部	道路計画	基準点測量 基準点測量	2級 3級	2点 1点	福島県南建設事務所 助言 B0217	株式会社建協測量設計	R3.10.1 R3.12.1	189619
福島県	南相馬市 一部	ほ場整備	基準点測量	2級	1点	福島県相双農林事務所 助言 B0218	フタバコンサルタント株式 会社	R3.10.1 R4.3.31	189621
福島県	会津若松市 一部	土地改良	数値図化(同時調整含む) 水準測量	1000 3級	0.342km <sup>2</sup> 13.5km	会津大川土地改良区 助言 B0251	福島県土地改良事業団体 連合会	R3.10.4 R4.3.31	190246
福島県	西会津町 一部	河川計画	基準点測量	3級	3点	福島県喜多方建設事務所 助言 B0232	株式会社郡山測量設計社	R3.10.11 R4.3.31	190109
福島県	双葉町 一部	土地改良	基準点測量	2級	8点	農林水産省東北農政局 助言 B0246	株式会社三祐コンサルタ ンツ	R3.10.11 R3.10.30	190236
福島県	川内村 一部	土地改良	基準点測量	2級	2点	農林水産省東北農政局 助言 B0247	株式会社三祐コンサルタ ンツ	R3.10.11 R3.10.30	190238
福島県	喜多方市 一部	河川計画	基準点測量	3級	3点	福島県喜多方建設事務所 助言 B0307	株式会社コウキコンサル タント	R3.10.12 R3.12.22	190932
福島県	南会津町 一部	道路計画	基準点測量	2級	2点	福島県南会津建設事務所 助言 B0325	大竹測量設計株式会社	R3.10.19 R4.3.31	191250
福島県	昭和村 一部	道路計画	数値撮影(デジタル) 同時調整 数値図化	地上面素寸法14cm 1000 1000	27.4km <sup>2</sup> 27.4km <sup>2</sup> 2.39km <sup>2</sup>	福島県会津若松建設事務所 助言 B0368	三和航測株式会社	R3.10.22 R4.3.7	193368
福島県	広野町 一部	土地改良	基準点測量	3級	6点	福島県相双農林事務所 助言 B0301	福島県土地改良事業団体 連合会	R3.11.1 R4.3.31	190830
福島県	南相馬市 一部	その他	基準点測量	2級	5点	福島県相双農林事務所 助言 B0259	株式会社ふたば	R3.11.2 R4.7.29	190400
福島県	只見町 一部	道路計画	数値撮影(デジタル) 数値図化(同時調整含む)	地上面素寸法7.76cm 2500	7.76km <sup>2</sup> 7.76km <sup>2</sup>	福島県南会津建設事務所 助言 B0328	アジア航測株式会社	R3.11.5 R4.2.10	191256
福島県	玉川村 一部 鏡石町 一部 須賀川市 一部 郡山市 一部	河川計画	航空レーザー測量 数値撮影(デジタル) 同時調整 写真地図作成(デジタルオルソ) 修正測量	1000 2500 2500 2500	34.05km <sup>2</sup> 34.05km <sup>2</sup> 34.05km <sup>2</sup> 34.05km <sup>2</sup> 22.9km <sup>2</sup>	東北地方整備局福島河川国道事 務所 助言 B0383	株式会社バスコ	R3.11.5 R4.3.25	193563
福島県	会津若松市 一部	道路計画	数値図化(同時調整含む)	1000	1km <sup>2</sup>	福島県会津若松建設事務所 助言 B0331	株式会社ナカノアイシステ ム	R3.11.10 R4.1.6	191352
福島県	矢吹町 一部	道路計画	基準点測量 基準点測量	2級 3級	3点 1点	福島県南建設事務所 助言 B0318	株式会社建協測量設計	R3.11.15 R4.8.31	191143
福島県	いわき市 一部	森林計画	航空レーザー測量	500	197.29km <sup>2</sup>	林野庁関東森林管理局 助言 B0373	アジア航測株式会社	R3.11.15 R4.3.15	193392
福島県	矢祭町 一部 塙町 一部 鮫川村 一部	森林計画	航空レーザー測量	500	117.5km <sup>2</sup>	林野庁関東森林管理局 助言 B0341	朝日航洋株式会社	R3.11.29 R4.3.15	191589
福島県	田村市 一部	ほ場整備	基準点測量	2級	20点	福島県南会津農林事務所 助言 B0342	昭和技术設計株式会社	R3.12.1 R4.3.31	191591
福島県	南会津町 一部	その他	基準点測量	2級	4点	福島県南会津建設事務所 助言 B0070	大竹測量設計株式会社	R3.12.21 R4.6.30	195434
福島県	棚倉町 一部 矢祭町 一部 塙町 一部 楡葉町 一部 飯沼村 一部	森林計画	数値撮影(デジタル) 数値図化 同時調整	地上面素寸法30cm 5000 5000	381.92km <sup>2</sup> 82.57km <sup>2</sup> 381.92km <sup>2</sup>	福島県 助言 B0363	アジア航測株式会社	R4.1.17 R4.3.18	193247
福島県	三島町 一部	道路計画	数値図化	1000	1.68km <sup>2</sup>	福島県会津若松建設事務所 助言 B0377	アジア航測株式会社	R4.1.20 R4.3.20	193494
福島県	いわき市 一部	道路計画	基準点測量	2級	3点	福島県いわき建設事務所 助言 B0392	株式会社東日本建設コン サルタント	R4.1.28 R4.3.31	193603
福島県	双葉町 一部	土地改良	基準点測量	3級	1点	福島県双葉町 助言 B0382	福島県土地改良事業団体 連合会	R4.2.2 R4.2.28	193555
福島県	いわき市 一部	土地改良	水準測量	3級	13.6km	福島県いわき農林事務所 助言 B0401	福島県土地改良事業団体 連合会	R4.2.18 R4.3.31	193844
福島県	泉崎村 一部	ほ場整備	水準測量 数値図化	3級 1000	2.1km <sup>2</sup> 1.02km <sup>2</sup>	福島県泉崎村 助言 B0403	アジア航測株式会社	R4.2.20 R4.8.31	193865
福島県	浪江町 一部 双葉町 一部 大熊町 一部 富岡町 一部	森林計画	航空レーザー測量	500	122.72km <sup>2</sup>	福島県 助言 B0009	アジア航測株式会社	R4.4.25 R4.5.20	194374
福島県	大熊町 全域	固定資産	数値撮影(デジタル) 同時調整 写真地図作成(デジタルオルソ)	地上面素寸法10cm 1000 1000	140.32km <sup>2</sup> 78.71km <sup>2</sup> 78.71km <sup>2</sup>	福島県大熊町 助言 B0100	株式会社バスコ	R4.6.14 R5.3.31	195807
福島県	塙町 一部	ほ場整備	水準測量(GNSS) 水準測量 数値撮影(デジタル) 数値図化(同時調整含む)	3級 3級 1000 1000	2点 4.2km <sup>2</sup> 1km <sup>2</sup> 0.26km <sup>2</sup>	福島県塙町 助言 B0099	アジア航測株式会社	R4.6.24 R5.1.31	195801
福島県	伊達市 一部	固定資産	数値撮影(デジタル) 同時調整 写真地図作成(デジタルオルソ)	地上面素寸法16cm 1000 1000	381.02km <sup>2</sup> 381.02km <sup>2</sup> 265.12km <sup>2</sup>	福島県伊達市 助言 B0120	株式会社バスコ	R4.7.4 R5.1.31	196271
福島県	棚倉町 一部	その他	基準点測量	3級	3点	福島県南建設事務所 助言 B0118	株式会社建協測量設計	R4.7.7 R4.10.3	196181
福島県	白河市 一部	その他	基準点測量	2級	2点	福島県南建設事務所 助言 B0112	株式会社東日本建設コン サルタント	R4.7.11 R4.9.27	196152
福島県	いわき市 一部 大熊町 一部 浪江町 一部 新地町 一部	道路台帳	MMS計測 数値図化	500 500	4km 4km	東北地方整備局磐城国道事務所 助言 B0390	株式会社東日本建設コン サルタント	R4.7.23 R4.12.16	200559
福島県	下郷町 一部	道路計画	基準点測量	3級	3点	福島県下郷町 助言 B0144	大日本コンサルタント株式 会社	R4.7.28 R4.10.31	197047
福島県	いわき市 一部	その他	基準点測量	2級	7点	法務省福島地方事務局 助言 B0267	有限会社エフ・ジェイ・ オー	R4.7.29 R5.2.28	199668
福島県	南会津町 一部	その他	基準点測量	2級	1点	福島県山口土木事務所 助言 B0390	大竹測量設計株式会社	R4.8.30 R5.2.28	201846
福島県	南相馬市 一部	道路計画	数値図化	2500	3km <sup>2</sup>	東北地方整備局磐城国道事務所 助言 B0285	株式会社ナカノアイシステ ム	R4.9.14 R4.12.16	199919
福島県	只見町 一部	砂防計画	基準点測量	2級	3点	福島県南会津建設事務所 助言 B0257	株式会社菅川測量	R4.10.1 R5.2.10	199574
福島県	会津若松市 一部	その他	基準点測量	2級	3点	法務省福島地方事務局 助言 B0281	アライ株式会社	R4.10.3 R4.11.15	199862

関東地方

都道府県名	測量地域	測量目的	測量種別	縮尺・等級	事業量	測量計画機関(助言番号)	測量作業機関	実施時期	ID
茨城県	結城市 一部	土地区画整理	基準点測量	2級	10点	茨城県県西農林事務所 助言 C0235	茨城県土地改良事業団体 連合会	R1.7.9 R2.3.23	173937
茨城県	取手市 全域	都市計画	数値図化	2500	69.94km <sup>2</sup>	茨城県取手市 助言 C0612	朝日航洋株式会社	R2.10.8 R3.3.31	183930
茨城県	稲敷市 一部	河川計画	数値図化	1000	5km	茨城県電ヶ崎工事事務所 助言 C0010	株式会社ナカノアイシステ ム	R3.2.4 R3.8.3	186050
茨城県	筑西市 一部 五霞町 一部 坂東市 一部 守谷市 一部 取手市 一部 常総市 一部 古河市 一部 我孫子市 一部 柏市 一部 野田市 一部	河川管理	水準測量	2級	115.3km	関東地方整備局利根川上流河川 事務所 助言 C0553	株式会社オリス	R3.4.1 R4.3.31	191157
茨城県	筑西市 一部 八千代町 一部 守谷市 一部 つくばみらい市 一部 結城市 一部 常総市 一部 下妻市 一部 高根沢町 一部 塩谷町 一部 上三川町 一部 下野市 一部 さくら市 一部 真岡市 一部 小山市 一部 日光市 一部 宇都宮市 一部	河川管理	数値撮影(デジタル) 数値撮影(デジタル)	地上画素寸法16cm 地上画素寸法24cm	88km <sup>2</sup> 431km <sup>2</sup>	関東地方整備局下館河川事務所 助言 C0880	第一航業株式会社	R3.4.5 R4.3.11	202065
栃木県	栃木市 一部 八千代町 一部 守谷市 一部 つくばみらい市 一部 結城市 一部 常総市 一部 下妻市 一部 高根沢町 一部 塩谷町 一部 上三川町 一部 下野市 一部 さくら市 一部 真岡市 一部 小山市 一部 日光市 一部 宇都宮市 一部	河川管理	数値撮影(デジタル) 数値撮影(デジタル)	地上画素寸法16cm 地上画素寸法24cm	88km <sup>2</sup> 431km <sup>2</sup>	関東地方整備局下館河川事務所 助言 C0880	第一航業株式会社	R3.4.5 R4.3.11	202065
茨城県	土浦市 全域	都市計画	修正測量 地図編集	2500 10000	113.82km <sup>2</sup> 113.82km <sup>2</sup>	茨城県土浦市 助言 C0085	国際航業株式会社	R3.5.26 R4.3.18	186700
茨城県	守谷市 全域	都市計画	数値図化	2500	35.71km <sup>2</sup>	茨城県守谷市 助言 C0137	朝日航洋株式会社	R3.6.18 R4.3.31	187269
茨城県	筑西市 一部	道路台帳	基準点測量 基準点測量	2級 4級	5点 74点	関東地方整備局常陸河川国道事 務所 助言 C0130	株式会社大輝	R3.6.30 R3.9.30	187228
茨城県	常陸太田市 一部	土地改良	基準点測量 現地測量(数値地形図作成)	4級 500	49点 0.27km <sup>2</sup>	茨城県県北農林事務所 助言 C0254	茨城県土地改良事業団体 連合会	R3.6.30 R4.3.14	188565
茨城県	つくばみらい市 一部	その他	基準点測量	2級	7点	公益財団法人茨城県開発公社 助言 C0217	やまと技研株式会社	R3.7.1 R3.12.31	188147
茨城県	常陸大宮市 一部	森林計画	数値図化	1000	1.926km <sup>2</sup>	茨城県常陸大宮市 助言 C0219	株式会社バスコ	R3.7.3 R4.3.19	188197
茨城県	阿見町 一部 美浦村 一部 小美玉市 一部 鉾田市 一部 行方市 一部 神栖市 一部 稲敷市 一部 かつみがうら市 一部 潮来市 一部 鹿嶋市 一部 石岡市 一部 土浦市 一部 妻沼市 一部	環境調査	数値撮影(デジタル)	地上画素寸法16cm	249km	水資源機構利根川下流総合管理 所 助言 C0221	朝日航洋株式会社	R3.7.30 R4.3.15	188204
茨城県	水戸市 一部	土地区画整理	基準点測量 基準点測量	1級 2級	3点 3点	茨城県県央農林事務所 助言 C0156	茨城県土地改良事業団体 連合会	R3.8.1 R4.3.25	187435
茨城県	城里町 一部	土地区画整理	基準点測量	1級	5点	茨城県県央農林事務所 助言 C0157	茨城県土地改良事業団体 連合会	R3.8.1 R4.3.25	187437
茨城県	大洗町 一部	土地区画整理	基準点測量	2級	7点	茨城県県央農林事務所 助言 C0158	茨城県土地改良事業団体 連合会	R3.8.1 R4.3.25	187439
茨城県	境町 一部	都市計画	数値図化	2500	12.5km <sup>2</sup>	茨城県境町 助言 C0266	株式会社バスコ	R3.8.11 R4.3.25	188701
茨城県	つくば市 一部	土地区画整理	基準点測量	2級	7点	茨城県県南農林事務所 助言 C0209	茨城県土地改良事業団体 連合会	R3.8.30 R4.3.16	188137
茨城県	茨城市 一部	都市計画	数値図化	2500	18.654km <sup>2</sup>	茨城県茨城市 助言 C0326	国際航業株式会社	R3.9.6 R4.3.25	189218
茨城県	常総市 全域	都市計画	数値図化 地図編集	2500 10000	123.64km <sup>2</sup> 123.64km <sup>2</sup>	茨城県常総市 助言 C0353	朝日航洋株式会社	R3.9.10 R4.3.31	189496
茨城県	龍ヶ崎市 一部	その他	基準点測量	2級	7点	茨城県県南農林事務所稲敷土地 改良事務所 助言 C0390	茨城県土地改良事業団体 連合会	R3.9.17 R4.3.18	189781
茨城県	古河市 一部 龍ヶ崎市 一部 下妻市 一部 常総市 一部 取手市 一部 つくば市 一部 守谷市 一部 坂東市 一部 八千代町 一部 つくばみらい市 一部 五霞町 一部 境町 一部	地盤変動調査	水準測量	1級	189km	茨城県 助言 C0362	株式会社共栄測地	R3.9.28 R4.3.25	189549
茨城県	利根町 一部	その他	基準点測量	2級	6点	茨城県県南農林事務所稲敷土地 改良事務所 助言 C0402	茨城県土地改良事業団体 連合会	R3.9.29 R4.3.18	188892
茨城県	水戸市 一部	道路計画	基準点測量	2級	4点	関東地方整備局常陸河川国道事 務所 助言 C0410	株式会社新星コンサルタント	R3.10.18 R4.2.28	189959
茨城県	水戸市 一部	その他	基準点測量	4級	324点	法務省水戸地方方法務局 助言 C0438	公益社団法人茨城県公共 福祉登記士土地家産調査士 協会	R3.10.25 R4.1.31	190265
茨城県 栃木県	結城市 一部 下野市 一部 野木町 一部 下野市 一部 栃木市 一部	砂防計画	航空レーザ測量	1000	88km <sup>2</sup>	栃木県栃木土木事務所 助言 C0497	株式会社バスコ	R3.10.26 R4.3.10	190781
茨城県	八千代町 一部 つくばみらい市 一部 筑西市 一部 守谷市 一部 常総市 一部 下妻市 一部	河川管理	航空レーザ測量 航空レーザ測量	2500 2500	91.97km <sup>2</sup> 91km <sup>2</sup>	関東地方整備局下館河川事務所 助言 C0512	朝日航洋株式会社	R3.11.8 R4.1.31	190916
栃木県	結城市 一部 塩谷町 一部 高根沢町 一部 塩谷町 一部 上三川町 一部 下野市 一部 さくら市 一部 真岡市 一部 日光市 一部 宇都宮市 一部	河川管理	航空レーザ測量 数値撮影(デジタル) 同時調整	500 500	82.83km <sup>2</sup> 82.83km <sup>2</sup> 82.83km <sup>2</sup>	関東地方整備局下館河川事務所 助言 C0513	株式会社バスコ	R3.11.8 R4.2.28	190918
栃木県 茨城県	つくば市 一部 つくばみらい市 一部 益子町 一部 真岡市 一部 桜川市 一部	土地区画整理	基準点測量	2級	7点	茨城県県西農林事務所 助言 C0676	茨城県土地改良事業団体 連合会	R3.11.25 R4.3.18	191725
茨城県	東海村 全域	固定資産	数値撮影(デジタル) 同時調整 写真地図作成(デジタルオルソ)	地上画素寸法12cm 1000 1000	38km <sup>2</sup> 38km <sup>2</sup> 38km <sup>2</sup>	茨城県東海村 助言 C0615	朝日航洋株式会社	R3.12.1 R4.3.31	191425
茨城県	鉾田市 全域	固定資産	数値撮影(デジタル) 同時調整	地上画素寸法20cm 2500	207.6km <sup>2</sup> 207.6km <sup>2</sup>	茨城県鉾田市 助言 C0616	株式会社バスコ	R3.12.1 R4.2.28	191427
茨城県	東海村 一部 城里町 一部 大洗町 一部 茨城市 一部 那珂市 一部 常陸大宮市 一部 日立市 一部 ひたちなか市 一部 水戸市 一部 常陸太田市 一部 茂木町 一部 那須烏山市 一部 市貝町 一部 那珂川町 一部 大田原市 一部	河川管理	数値撮影(デジタル) 同時調整	地上画素寸法20cm 2500	603km <sup>2</sup> 603km <sup>2</sup>	関東地方整備局常陸河川国道事 務所 助言 C0778	三和航測株式会社	R3.12.3 R4.1.31	193099
茨城県	古河市 一部 常総市 一部 取手市 一部 守谷市 一部 坂東市 一部 境町 一部 加須市 一部 久喜市 一部 野田市 一部 柏市 一部 我孫子市 一部	河川管理	数値図化	2500	164.08km <sup>2</sup>	関東地方整備局利根川上流河川 事務所 助言 C0672	株式会社バスコ	R3.12.8 R4.3.31	191689
茨城県 埼玉県 千葉県	五霞町 一部 境町 一部 八潮市 一部 三郷市 一部 杉戸町 一部 松伏町 一部 春日部市 一部 草加市 一部 幸手市 一部 吉川市 一部 野田市 一部 柏市 一部 市川市 一部 松戸市 一部 流山市 一部 足立区 一部 葛飾区 一部 江戸川区 一部	河川管理	数値図化(同時調整含む) 数値図化(同時調整含む) 修正測量 修正測量	2500 1000 2500 1000	2.6km <sup>2</sup> 1.7km <sup>2</sup> 64.4km <sup>2</sup> 6.1km <sup>2</sup>	関東地方整備局江戸河川事務 所 助言 C0915	三和航測株式会社	R3.12.9 R4.3.31	193989
茨城県	常陸太田市 一部	河川管理	基準点測量	2級	1点	関東地方整備局常陸河川国道事 務所久慈川下流出張所 助言 C0746	株式会社イジマ測設企 画	R3.12.16 R4.1.31	192959
茨城県	鉾田市 一部 行方市 一部 潮来市 一部 鹿嶋市 一部	河川管理	航空レーザ測量	500	3.18km <sup>2</sup>	関東地方整備局霞ヶ浦河川事務 所 助言 C0826	アジア航測・新星コンサル タント設計共同体	R3.12.17 R4.3.31	193324

都道府県名	測量地域	測量目的	測量種別	縮尺・等級	事業量	測量計画機関(助言番号)	測量作業機関	実施時期	ID
茨城県	守谷市 全域	固定資産	数値撮影(デジタル) 同時調整 写真地図作成(デジタルオルソ)	地上面素寸法15cm 1000	35.71km <sup>2</sup> 35.71km <sup>2</sup> 35.71km <sup>2</sup>	茨城県守谷市 助言 C0652	朝日航洋株式会社	R3.12.20 R4.3.31	191595
茨城県	那珂市 全域	固定資産	数値撮影(デジタル) 同時調整	地上面素寸法12cm 1000	97.82km <sup>2</sup> 97.82km <sup>2</sup>	茨城県那珂市 助言 C0657	朝日航洋株式会社	R3.12.20 R4.3.31	191640
茨城県	神栖市 全域	固定資産	数値撮影(デジタル) 同時調整 写真地図作成(デジタルオルソ)	地上面素寸法15cm 1000	146.97km <sup>2</sup> 146.97km <sup>2</sup> 146.97km <sup>2</sup>	茨城県神栖市 助言 C0701	朝日航洋株式会社	R3.12.20 R4.3.8	191838
茨城県	ひたちなか市 全域	固定資産	数値撮影(デジタル) 同時調整 写真地図作成(デジタルオルソ)	地上面素寸法15cm 1000	99.97km <sup>2</sup> 99.97km <sup>2</sup> 99.97km <sup>2</sup>	茨城県ひたちなか市 助言 C0714	朝日航洋株式会社	R3.12.20 R4.3.15	191902
茨城県	常総市 全域	都市計画	数値撮影(デジタル) 同時調整	地上面素寸法15cm 1000	123.64km <sup>2</sup> 123.64km <sup>2</sup>	茨城県常総市 助言 C0760	朝日航洋株式会社	R3.12.20 R4.3.31	192995
茨城県	取手市 全域	固定資産	数値撮影(デジタル) 同時調整 写真地図作成(デジタルオルソ)	地上面素寸法15cm 1000	69.94km <sup>2</sup> 69.94km <sup>2</sup> 69.94km <sup>2</sup>	茨城県取手市 助言 C0762	朝日航洋株式会社	R3.12.20 R4.3.31	193012
茨城県	水戸市 一部	都市計画	修正測量	2500	3km	茨城県水戸市 助言 C0800	株式会社バスコ	R3.12.24 R4.2.7	193222
茨城県	常総市 一部 坂東市 一部 境町 一部	道路管理	数値図化	1000	1.1km	公益財団法人茨城県開発公社 助言 C0820	株式会社バスコ	R3.12.28 R4.3.15	193287
茨城県	常総市 一部 坂東市 一部 境町 一部	河川管理	復旧測量(基準点)	再設2級	103点	関東地方整備局利根川上流河川事務所 助言 C0792	株式会社バスコ	R4.1.5 R4.3.31	193170
栃木県 群馬県	栃木市 一部 館林市 一部 太田市 一部 大泉町 一部 久喜市 一部 羽生市 一部 千葉県 野田市 一部 柏市 一部 我孫子市 一部	河川管理	復旧測量(基準点)	再設2級	103点	関東地方整備局利根川上流河川事務所 助言 C0792	株式会社バスコ	R4.1.5 R4.3.31	193170
茨城県	結城市 一部	土地区画整理	基準点測量 基準点測量 水準測量 水準測量	3級 4級 3級 4級	8点 108点 9.4km 2.6km	結城市土地開発公社 助言 C0748	株式会社都市計画センター	R4.1.11 R4.3.31	192962
茨城県	古河市 一部 坂東市 一部 境町 一部	土地区画整理	基準点測量	2級	8点	茨城県西農林事務所境土地改良事務所 助言 C0831	茨城県土地改良事業団体連合会	R4.1.26 R4.3.15	193373
茨城県	常陸太田市 一部	河川管理	基準点測量	3級	1点	茨城県地方整備局久慈川緊急治水対策河川事務所 助言 C0107	株式会社新星コンサルタント	R4.6.1 R4.10.31	194943
茨城県	那珂市 一部	基準点管理	復旧測量(水準)	再設1級	6.6km	茨城県常陸大宮土木事務所 助言 C0244	株式会社コスモ計測	R4.6.6 R4.9.5	196657
茨城県	筑西市 一部 結城市 一部	土地改良	用地測量		0.0375km <sup>2</sup>	農林水産省関東農政局栃木南部農業水利事務所 助言 C0205	株式会社塩崎テクノフレイション	R4.6.24 R4.9.20	196176
茨城県	小美玉市 一部	土地改良	基準点測量	3級	18点	農林水産省関東農政局利根川水系土地改良調査管理事務所 助言 C0298	株式会社ジステック	R4.6.30 R5.2.23	197264
茨城県	行方市 一部	道路管理	復旧測量(基準点) 復旧測量(基準点) 復旧測量(基準点) 基準点測量	座標変換1級 座標変換2級 座標変換3級 3級	3点 1点 1点 4点	関東地方整備局常総国道事務所 助言 C0221	株式会社新星コンサルタント	R4.7.19 R5.3.24	196430
茨城県	かすみがうら市 一部	基準点管理	復旧測量(水準)	再設及び改測1級	5.5km	茨城県土浦土木事務所 助言 C0437	株式会社 アスカコンサル	R4.8.24 R4.11.22	198679
茨城県	行方市 一部	土地区画整理	数値図化	1000	2.3km <sup>2</sup>	公益財団法人茨城県開発公社 助言 C0410	国際航業株式会社	R4.9.1 R4.12.17	198309
茨城県	水戸市 一部	その他	基準点測量	4級	348点	法務省水戸地方法務局 助言 C0586	有限会社ミツヤ測量	R4.11.1 R5.1.31	200085
茨城県	常総市 一部 結城市 一部 筑西市 一部 つくばみらい市 一部 宇都宮市 一部 小山市 一部 さくら市 一部 上三川町 一部 塩谷町 一部 鹿沼市 一部	河川管理	同時調整 同時調整	1000 2500	436km <sup>2</sup> 436km <sup>2</sup>	関東地方整備局下館河川事務所 助言 C0881	三和航測株式会社	R5.1.16 R5.2.28	202080
栃木県	真岡市 一部	土地区画整理	基準点測量 基準点測量 基準点測量	3級 4級 3級	6点 86点 14点	真岡市長岡土地区画整理組合 助言 C0112	株式会社藤原設計	H25.6.24 H26.3.20	117350
栃木県	真岡市 一部	土地区画整理	基準点測量 基準点測量 基準点測量	3級 4級 3級	14点 286点 2点	真岡市長岡土地区画整理組合 助言 C0204	株式会社藤原設計	H26.4.25 H27.3.20	134013
栃木県	宇都宮市 一部 日光市 一部	ほ場整備	基準点測量 基準点測量 基準点測量	2級 2級 3級	2点 36点 36点	栃木県上都賀農業振興事務所 助言 C0416	栃木県土地改良事業団体連合会	H28.9.27 R4.3.4	190051
栃木県	日光市 一部	土地改良	基準点測量 基準点測量 路線測量	3級 4級	3点 11点 0.67km	栃木県塩谷南那須農業振興事務所 助言 C0504	宇都宮測量株式会社	H28.9.29 H29.2.13	190860
栃木県	日光市 一部 塩谷町 一部	土地改良	基準点測量 基準点測量 路線測量	3級 4級	7点 97点 3.2km	栃木県塩谷南那須農業振興事務所 助言 C0756	宇都宮測量株式会社	H29.8.10 H30.2.20	192979
栃木県	日光市 一部 塩谷町 一部	土地改良	基準点測量 基準点測量 路線測量 現地測量(数値地形図作成)	3級 4級 500	4点 12点 0.51km 0.06km <sup>2</sup>	栃木県塩谷南那須農業振興事務所 助言 C0757	宇都宮測量株式会社	H29.8.10 H30.2.20	192980
栃木県	小山市 一部	農道計画	基準点測量	2級	4点	栃木県小山市 助言 C0812	栃木県土地改良事業団体連合会	R1.8.5 R2.2.28	193272
栃木県	小山市 一部	農道計画	基準点測量	2級	3点	栃木県小山市 助言 C0813	栃木県土地改良事業団体連合会	R1.6.5 R2.2.29	193273
栃木県	小山市 一部	農道計画	基準点測量	2級	2点	栃木県小山市 助言 C0814	栃木県土地改良事業団体連合会	R1.8.5 R2.2.28	193274
栃木県	日光市 一部	ほ場整備	数値図化	500	0.553km <sup>2</sup>	栃木県上都賀農業振興事務所 助言 C0537	栃木県土地改良事業団体連合会	R2.6.26 R3.3.1	191021
栃木県	日光市 一部	ほ場整備	その他 基準点測量 用地測量	地区界杭測量 3級	8.5km 47点 14点	栃木県上都賀農業振興事務所 助言 C0722	栃木県土地改良事業団体連合会	R2.8.4 R3.6.25	191916
茨城県 栃木県	古河市 一部 足利市 一部 佐野市 一部 真岡市 一部 上三川町 一部 板倉町 一部 加須市 一部	地盤変動調査	水準測量	1級	258km	栃木県 助言 C0700	昭和株式会社	R2.10.9 R3.3.16	184444
群馬県 埼玉県 栃木県	那珂川町 一部	農道計画	基準点測量 路線測量	3級	2点 0.46km	栃木県塩谷南那須農業振興事務所 助言 C0606	第一測工株式会社	R2.11.19 R3.5.31	191347
栃木県	日光市 一部 塩谷町 一部	土地改良	基準点測量 路線測量 現地測量(数値地形図作成)	3級	50点 0.17km 0.015km <sup>2</sup>	栃木県塩谷南那須農業振興事務所 助言 C0595	宇都宮測量株式会社	R2.11.20 R3.3.10	200115
栃木県	鹿沼市 一部	ほ場整備	路線測量 その他	3級	0.07km 0.006km <sup>2</sup>	栃木県上都賀農業振興事務所 助言 C0719	宇都宮測量株式会社	R2.12.21 R3.10.29	191913
栃木県 群馬県	日光市 一部 桐生市 一部 みどり市 一部	砂防計画	UAVレーザー測量 地上レーザー測量 基準点測量	500 3級	0.261km <sup>2</sup> 0.261km <sup>2</sup> 21点	関東地方整備局渡良瀬川河川事務所 助言 C0934	アジア航測株式会社	R3.4.1 R4.3.25	185902
栃木県	日光市 一部	森林計画	航空レーザー測量	500	27.5km <sup>2</sup>	林野庁関東森林管理局 助言 C0031	アジア航測株式会社	R3.5.6 R4.3.7	186190
栃木県	小山市 一部	農道計画	基準点測量	3級	2点	栃木県小山市 助言 C0399	栃木県土地改良事業団体連合会	R3.6.29 R4.3.25	198189
栃木県	足利市 一部 佐野市 一部 日光市 一部 さくら市 一部	砂防計画	航空レーザー測量	1000	966km <sup>2</sup>	関東地方整備局河川部 助言 C0188	株式会社バスコ	R3.7.12 R4.1.31	187817
栃木県	日光市 一部	道路台帳	MMS計測 数値図化	1000 1000	24km 24km	栃木県さくら市 助言 C0222	国際航業株式会社	R3.7.20 R4.3.10	188208
栃木県	壬生町 一部	土地改良	水準測量 数値図化	3級 1000	4.4km 1.3km <sup>2</sup>	栃木県壬生町 助言 C0260	国際航業株式会社	R3.7.26 R4.1.31	188629
栃木県	那須塩原市 一部	土地改良	基準点測量 基準点測量	3級 4級	2点 4点	栃木県那須塩原市 助言 C0422	栃木県土地改良事業団体連合会	R3.8.6 R3.8.20	198496

都道府県名	測量地域	測量目的	測量種別	縮尺・等級	事業量	測量計画機関(助言番号)	測量作業機関	実施時期	ID
栃木県	鹿沼市 一部 日光市 一部 矢板市 一部 那須町 一部	森林計画	航空レーザ測量	500	860km <sup>2</sup>	栃木県助言 C0301	アジア航測株式会社	R3.8.12 R4.3.18	189032
栃木県	茂木町 一部	都市計画	数値図化	2500	6km <sup>2</sup>	栃木県茂木町助言 C0294	朝日航洋株式会社	R3.8.20 R4.3.11	189015
栃木県	那珂川町 一部	ほ場整備	基準点測量 基準点測量	2級 3級	11点 74点	栃木県塩谷南那須農業振興事務所助言 C0292	栃木県土地改良事業団体連合会	R3.8.23 R4.3.15	189000
栃木県	那珂川町 全域	固定資産	数値撮影(デジタル) 同時調整	地上面素寸法16cm 2500	192.78km <sup>2</sup> 192.78km <sup>2</sup>	栃木県那珂川町助言 C0238	株式会社バスコ	R3.9.1 R4.3.10	188515
栃木県	鹿沼市 一部	都市計画	修正測量 地図編集 数値図化	2500 10000 10000	25.11km <sup>2</sup> 55.72km <sup>2</sup> 39.23km <sup>2</sup>	栃木県鹿沼市助言 C0366	国際航業株式会社	R3.9.13 R4.3.10	189627
栃木県	日光市 一部	砂防計画	航空レーザ測量	1000	193.4km <sup>2</sup>	関東地方整備局日光砂防事務所助言 C0352	株式会社バスコ	R3.9.15 R4.3.31	189494
栃木県	野木町 一部 佐野市 一部 足利市 一部 板倉町 一部 加須市 一部	地盤変動調査	水準測量	1級	149km	栃木県助言 C0137	株式会社中庭測量コンサルタント	R3.9.22 R4.3.31	195321
群馬県	芳賀町 一部 茂木町 一部 真岡市 一部 真岡市 一部	砂防計画	航空レーザ測量	1000	121.3km <sup>2</sup>	栃木県真岡土木事務所助言 C0488	朝日航洋株式会社	R3.9.28 R4.2.24	190679
栃木県	真岡市 一部 益子町 一部	砂防計画	航空レーザ測量	1000	112.3km <sup>2</sup>	栃木県真岡土木事務所助言 C0489	国際航業株式会社	R3.9.29 R4.2.25	190683
栃木県	佐野市 一部 足利市 一部	砂防計画	航空レーザ測量	1000	24.7km <sup>2</sup>	栃木県安足土木事務所助言 C0482	中日航空株式会社	R3.10.4 R4.3.2	190587
栃木県	芳賀町 一部 茂木町 一部	砂防計画	航空レーザ測量	1000	121.7km <sup>2</sup>	栃木県真岡土木事務所助言 C0487	アジア航測株式会社	R3.10.4 R4.3.2	190677
栃木県	宇都宮市 一部	道路計画	基準点測量 基準点測量 地上レーザ測量 数値図化	3級 4級 500 500	9点 44点 0.081km <sup>2</sup> 0.081km <sup>2</sup>	関東地方整備局宇都宮国道事務所助言 C0663	東日本総合計画株式会社	R3.10.16 R4.2.28	191657
栃木県	上三川町 一部 日光市 一部 鹿沼市 一部 宇都宮市 一部	砂防計画	航空レーザ測量	1000	73km <sup>2</sup>	栃木県宇都宮土木事務所助言 C0446	中日航空株式会社	R3.10.18 R4.3.2	190314
栃木県	宇都宮市 一部	砂防計画	航空レーザ測量	1000	62.3km <sup>2</sup>	栃木県宇都宮土木事務所助言 C0465	朝日航洋株式会社	R3.10.21 R4.2.24	190442
栃木県	宇都宮市 一部	土地区画整理	基準点測量	4級	30点	栃木県宇都宮市助言 C0694	株式会社八興	R3.11.10 R4.3.10	191792
栃木県	足利市 全域	固定資産	数値撮影(デジタル) 同時調整	地上面素寸法12cm 1000	177.76km <sup>2</sup> 177.76km <sup>2</sup>	栃木県足利市助言 C0586	朝日航洋株式会社	R3.12.13 R4.3.22	191223
栃木県	日光市 一部	土地区画整理	基準点測量 基準点測量	3級 4級	3点 2点	栃木県日光市助言 C0869	並木設計有限公司	R4.2.1 R4.5.31	193614
栃木県	芳賀町 一部	ほ場整備	基準点測量	3級	23点	栃木県芳賀農業振興事務所助言 C0006	栃木県土地改良事業団体連合会	R4.4.5 R5.3.31	194209
栃木県	市貝町 一部	ほ場整備	基準点測量	3級	12点	栃木県芳賀農業振興事務所助言 C0061	栃木県土地改良事業団体連合会	R4.4.19 R5.3.31	194605
栃木県	茂木町 一部	土地区画整理	基準点測量 基準点測量 基準点測量	2級 3級 4級	1点 2点 36点	栃木県茂木町助言 C0102	株式会社栃木都市計画センター	R4.4.25 R5.3.15	194936
栃木県	さくら市 一部 高根沢町 一部	砂防計画	航空レーザ測量	1000	104km <sup>2</sup>	栃木県矢板土木事務所助言 C0054	株式会社バスコ	R4.4.28 R4.10.31	194548
栃木県	塩谷町 一部 宇都宮市 一部	砂防計画	航空レーザ測量	1000	102km <sup>2</sup>	栃木県矢板土木事務所助言 C0051	朝日航洋株式会社	R4.4.28 R4.10.31	194563
栃木県	さくら市 一部 矢板市 一部	砂防計画	航空レーザ測量	1000	100km <sup>2</sup>	栃木県矢板土木事務所助言 C0123	国際航業株式会社	R4.5.23 R4.10.31	195104
栃木県	さくら市 一部	土地区画整理	基準点測量	4級	37点	栃木県さくら市助言 C0167	株式会社八興	R4.6.7 R5.3.10	195639
栃木県	宇都宮市 一部	土地改良	用地測量		0.0087km <sup>2</sup>	栃木県河内農業振興事務所助言 C0152	東洋測量設計株式会社	R4.6.16 R4.8.19	195464
栃木県	那須烏山市 一部	土地改良	数値図化 同時調整 水準測量 地図編集	1000 1000 3級 2500	1.3km <sup>2</sup> 1.3km <sup>2</sup> 22.9km <sup>2</sup> 1.3km <sup>2</sup>	栃木県那須烏山市助言 C0176	国際航業株式会社	R4.6.16 R4.12.23	195772
栃木県	下野市 一部	ほ場整備	数値図化	1000	0.01km <sup>2</sup>	栃木県下野市助言 C0299	株式会社バスコ	R4.7.15 R4.9.28	197266
栃木県	塩谷町 一部	土地改良	用地測量		0.0021km <sup>2</sup>	栃木県塩谷南那須農業振興事務所助言 C0871	株式会社三進	R4.12.10 R5.2.10	202014
群馬県	上野村 一部	砂防計画	基準点測量	2級	5点	関東地方整備局利根川水系砂防事務所助言 C0056	株式会社福田量地	H3.14.22 R1.6.28	172172
群馬県	片品村 一部	砂防計画	基準点測量 基準点測量	2級 3級	6点 3点	関東地方整備局利根川水系砂防事務所助言 C0352	株式会社ナカノアイシステム	R1.6.29 R2.1.31	175171
群馬県	高崎市 一部 神流町 一部	砂防計画	基準点測量 基準点測量	3級 2級	4点 4点	関東地方整備局利根川水系砂防事務所助言 C0353	株式会社ナカノアイシステム	R1.6.29 R2.1.31	175173
群馬県	高崎市 一部	砂防計画	基準点測量	2級	3点	関東地方整備局利根川水系砂防事務所助言 C0284	株式会社福田量地	R1.8.1 R1.9.30	174590
群馬県	藤岡市 一部	地すべり対策	基準点測量 基準点測量	2級 3級	2点 2点	関東地方整備局利根川水系砂防事務所助言 C0909	株式会社ナカノアイシステム	R1.9.21 R2.5.29	178981
群馬県	上野村 一部 神流町 一部	河川管理	基準点測量	2級	57点	関東地方整備局利根川水系砂防事務所助言 C0772	三陽技術コンサルタンツ株式会社	R2.1.20 R2.9.11	178231
群馬県	碓氷村 一部	その他	基準点測量	2級	7点	関東地方整備局利根川水系砂防事務所助言 C0812	技研コンサル株式会社	R2.2.1 R2.3.23	178425
群馬県	安中市 一部 高崎市 一部	砂防計画	基準点測量	2級	6点	関東地方整備局利根川水系砂防事務所助言 C0836	株式会社プライムプラン	R2.2.10 R2.3.23	178561
群馬県	桐生市 全域	都市計画	数値図化	2500	274.45km <sup>2</sup>	群馬県桐生市助言 C0108	株式会社バスコ	R2.5.20 R3.12.24	180019
群馬県	中之条町 一部 碓氷村 一部 草津町 一部	砂防計画	航空レーザ測量 数値図化	1000 1000	491km <sup>2</sup> 491km <sup>2</sup>	関東地方整備局利根川水系砂防事務所助言 C0127	アジア航測株式会社	R2.6.2 R3.1.29	180231
群馬県	片品村 一部 沼田市 一部	砂防計画	航空レーザ測量 数値図化	1000 1000	758km <sup>2</sup> 758km <sup>2</sup>	関東地方整備局利根川水系砂防事務所助言 C0128	アジア航測株式会社	R2.6.2 R3.1.29	180233
群馬県	沼田市 一部 片品村 一部	砂防計画	基準点測量	2級	70点	関東地方整備局利根川水系砂防事務所助言 C0117	株式会社福田量地	R2.6.15 R2.12.18	180125
群馬県	長野原町 一部	道路計画	基準点測量 現地測量(数値地形図作成) 数値図化 UAVレーザ測量	4級 500 500 500	419点 0.83km <sup>2</sup> 0.83km <sup>2</sup> 0.83km <sup>2</sup>	群馬県上信自動車道建設事務所助言 C0623	技研コンサル株式会社	R2.11.10 R3.7.30	183984
群馬県	碓氷村 一部	道路計画	基準点測量 現地測量(数値地形図作成) 数値図化 UAVレーザ測量	4級 500 500 500	213点 0.44km <sup>2</sup> 0.44km <sup>2</sup> 0.44km <sup>2</sup>	群馬県上信自動車道建設事務所助言 C0624	三陽技術コンサルタンツ株式会社	R2.11.10 R3.7.30	183986
群馬県	碓氷村 一部	道路計画	基準点測量 現地測量(数値地形図作成) 数値図化 UAVレーザ測量	4級 500 500 500	281点 0.6km <sup>2</sup> 0.6km <sup>2</sup> 0.6km <sup>2</sup>	群馬県上信自動車道建設事務所助言 C0625	株式会社黒岩測量設計事務所	R2.11.10 R3.7.30	183990
群馬県	東吾妻町 一部	基準点管理	復旧測量(基準点)		座標変換2級 4点	関東地方整備局利根川ダム統合管理事務所助言 C0799	技研コンサル株式会社	R3.1.15 R3.2.26	184988
群馬県	太田市 全域	都市計画	修正測量	2500	175.54km <sup>2</sup>	群馬県太田市助言 C0086	アクリーグ株式会社	R3.4.1 R4.3.31	186701
群馬県	太田市 一部	道路台帳	MMS計測 MMS計測 数値図化 数値図化	500 1000 500 1000	33.3km 33.3km 33.3km 33.3km	群馬県太田市助言 C0051	株式会社バスコ	R3.4.22 R4.3.31	186334



都道府県名	測量地域	測量目的	測量種別	縮尺・等級	事業量	測量計画機関(助言番号)	測量作業機関	実施時期	ID	
群馬県	渋川市 一部 みなかみ町 一部	河川管理	水準測量	2級	8km	関東地方整備局利根川ダム統合管理事務所 助言 C0048	株式会社富永調査事務所	R3.5.1 R4.3.31	186286	
群馬県	前橋市 一部	道路計画	基準点測量	3級	3点	群馬県前橋市 助言 C0208	関東測量株式会社	R3.5.10 R4.3.22	188136	
群馬県	千代田町 一部	都市計画	基準点測量 水準測量	2級 3級	3点 6点	群馬県団地総合事務所 助言 C0078	株式会社オウギ工設	R3.5.25 R3.7.30	186609	
群馬県	沼田市 一部	河川管理	水準測量	2級	3.617km	関東地方整備局利根川ダム統合管理事務所 助言 C0165	朝日測量株式会社	R3.7.1 R4.3.31	187527	
群馬県	藤岡市 一部	土地改良	基準点測量 基準点測量	3級 4級	3点 71点	群馬県 助言 C0249	群馬県土地改良事業団体連合会	R3.8.10 R4.3.4	188558	
群馬県	前橋市 一部	その他	基準点測量	3級	2点	関東地方整備局利根川ダム統合管理事務所 助言 C0264	技研コンサル株式会社	R3.8.25 R3.10.25	188697	
群馬県	邑楽町 一部 千代田町 一部 板倉町 一部 甘楽町 一部 上野村 一部 富岡市 一部 太田市 一部 桐生市 一部 前橋市 一部 富岡市 一部	道路管理	MMS計測	500	534.6km	群馬県 助言 C0319	株式会社バスコ	R3.9.1 R4.3.18	189170	
群馬県	富岡市 一部	土地改良	基準点測量 基準点測量	3級 4級	1点 45点	群馬県富岡市 助言 C0333	群馬県土地改良事業団体連合会	R3.9.21 R4.3.25	189379	
群馬県	玉村町 一部 高崎市 一部	河川管理	航空レーザ測深	1000	38.02km <sup>2</sup>	関東地方整備局高崎河川国道事務所 助言 C0400	国際航業株式会社	R3.10.1 R4.3.25	189876	
埼玉県	上里町 一部 神川町 一部 本庄市 一部									
群馬県	邑楽町 一部 千代田町 一部 板倉町 一部 館林市 一部 高崎市 一部	大泉町 一部 明和町 一部 神流町 一部 みどり市 一部 館林市 一部 伊勢崎市 一部	地盤変動調査	水準測量	1級	264km	群馬県 助言 C0568	三陽技術コンサルタンツ株式会社	R3.11.4 R4.3.25	191199
群馬県	板倉町 一部	その他	基準点測量 基準点測量 基準点測量	2級 3級 4級	1点 1点 30点	群馬県 助言 C0472	群馬県土地改良事業団体連合会	R3.11.8 R4.3.18	190518	
群馬県	玉村町 一部 高崎市 一部	藤岡市 一部	河川管理	基準点測量 基準点測量 水準測量	2級 3級 4級	27点 5点 76.1km	関東地方整備局高崎河川国道事務所 助言 C0552	株式会社バスコ	R3.11.12 R4.2.28	191154
埼玉県	高崎市 一部									
群馬県	高崎市 一部		土地区画整理	基準点測量	4級	70点	高崎工業団地造成組合 助言 C0539	株式会社富永調査事務所	R3.11.25 R4.3.15	191043
群馬県	碓氷村 一部	道路計画	基準点測量 基準点測量 現地測量(数値地形図作成)	3級 4級	1点 36点 0.08km <sup>2</sup>	群馬県上信自動車道建設事務所 助言 C0866	株式会社黒岩測量設計事務所	R3.11.26 R4.6.30	193546	
群馬県	甘楽町 一部 下仁田町 一部 高崎市 一部	南牧村 一部 富岡市 一部	森林計画	航空レーザ測量	500	52.71km <sup>2</sup>	林野庁関東森林管理局 助言 C0619	朝日航洋株式会社	R3.11.29 R4.3.15	191434
群馬県	高崎市 一部	その他	基準点測量	4級	198点	法務省前橋地方法律局 助言 C0505	株式会社横田調査設計	R3.12.1 R4.2.28	190877	
群馬県	前橋市 一部	道路計画	基準点測量	3級	3点	群馬県前橋市 助言 C0784	株式会社測設	R3.12.9 R4.3.25	193147	
群馬県	中之条町 一部 碓氷村 一部 高山村 一部 大泉町 一部	長野原町 全域 草津町 一部 東吾妻町 全域	森林計画	写真地図作成(デジタルオルソ)	5000	1146km <sup>2</sup>	群馬県 助言 C0716	株式会社ナカノアイシステム	R3.12.15 R4.2.28	191909
群馬県	碓氷村 一部	基準点管理	基準点測量	3級	1点	群馬県大泉町 助言 C0870	株式会社TP測量設計	R4.1.13 R4.3.15	193617	
群馬県	碓氷村 一部	道路計画	基準点測量 基準点測量 現地測量(数値地形図作成) 数値図化 地上レーザ測量(三次元点群)	3級 4級 500 500	4点 122点 0.3km <sup>2</sup> 0.3km <sup>2</sup> 0.3km <sup>2</sup>	群馬県上信自動車道建設事務所 助言 C0824	三陽技術コンサルタンツ株式会社	R4.1.17 R4.6.30	193306	
群馬県	前橋市 一部	道路計画	基準点測量 復旧測量(基準点)	2級 改測2級	2点 1点	関東地方整備局高崎河川国道事務所 助言 C0180	株式会社 リョーチ	R4.2.5 R4.8.31	195831	
群馬県	館林市 一部	都市計画	基準点測量	3級	4点	群馬県団地総合事務所 助言 C0895	技研コンサル株式会社	R4.2.21 R4.6.30	193819	
群馬県	邑楽町 一部 千代田町 一部	その他	基準点測量 基準点測量 基準点測量 基準点測量	1級 2級 3級 4級	2点 2点 7点 109点	群馬県東毛工業用水道事務所 助言 C0064	第一測量設計株式会社	R4.4.1 R4.8.31	194615	
群馬県	沼田市 一部	道路計画	基準点測量	3級	3点	群馬県沼田土木事務所 助言 C0013	株式会社富永調査事務所	R4.4.15 R5.1.31	194257	
群馬県	甘楽町 全域 下仁田町 全域 上野村 全域 富岡市 一部 高崎市 一部	南牧村 全域 神流町 全域 安中市 一部 藤岡市 一部	森林計画	数値撮影(デジタル)	地上画素寸法30cm	1140km <sup>2</sup>	群馬県 助言 C0020	玉野総合コンサルタント株式会社	R4.4.15 R4.11.30	194332
埼玉県	神川町 一部 北相木村 一部 軽井沢町 一部 秩父市 一部 佐久市 一部	小鹿野町 一部 南相木村 一部 佐久穂町 一部 川上村 一部								
群馬県	川場村 一部	土地改良	基準点測量 基準点測量 基準点測量 その他の応用測量	2級 3級 4級	2点 1点 30点 0.09km <sup>2</sup>	群馬県川場村 助言 C0033	群馬県土地改良事業団体連合会	R4.5.6 R5.3.31	194403	
群馬県	東吾妻町 一部 高崎市 一部	渋川市 一部	河川管理	水準測量	2級	8.1km	関東地方整備局利根川ダム統合管理事務所 助言 C0068	東洋測量設計株式会社	R4.6.1 R5.1.31	194622
群馬県	神流町 一部	砂防計画	基準点測量	3級	2点	関東地方整備局利根川水系砂防事務所 助言 C0117	株式会社みすず総合コンサルタンツ	R4.6.20 R5.3.17	195061	
群馬県	太田市 一部	その他	基準点測量	3級	3点	群馬県太田市 助言 C0157	三陽技術コンサルタンツ株式会社	R4.6.20 R4.12.23	195521	
群馬県	前橋市 一部	土地改良	基準点測量 基準点測量 基準点測量	2級 3級 4級	3点 2点 112点	群馬県 助言 C0206	群馬県土地改良事業団体連合会	R4.7.19 R5.3.3	196179	
群馬県	板倉町 一部	その他	基準点測量 基準点測量 基準点測量	3級 4級	1点 24点	群馬県 助言 C0392	群馬県土地改良事業団体連合会	R4.9.12 R5.3.17	198106	
群馬県	明和町 一部	その他	基準点測量 基準点測量 基準点測量	2級 3級 4級	4点 16点 48点	群馬県 助言 C0396	群馬県土地改良事業団体連合会	R4.9.15 R5.3.24	198183	
埼玉県	富士見市 一部	土地区画整理	基準点測量 基準点測量 その他	3級 4級	7点 129点	埼玉県富士見市 助言 C0582	共和コンサルタンツ株式会社	H26.12.1 H27.3.31	191219	
埼玉県	新座市 一部	土地区画整理	基準点測量 基準点測量 用地測量 水準測量	2級 4級 4級 3級	4点 169点 0.5km <sup>2</sup> 3.818km	埼玉県新座市 助言 C0184	東日本総合計画株式会社	R2.6.23 R4.3.31	180733	
埼玉県	川口市 一部	地籍調査	基準点測量	4級	132点	埼玉県川口市 助言 C0110	株式会社本州	R2.7.13 R3.3.31	195003	
埼玉県	さいたま市 一部	土地区画整理	基準点測量 基準点測量 用地測量	3級 4級	9点 157点 0.05km <sup>2</sup>	さいたま市丸ヶ崎土地区画整理組合 助言 C0567	昭和株式会社	R2.11.5 R3.2.26	183646	
埼玉県	入間市 全域	固定資産	数値撮影(デジタル)	地上画素寸法14cm	44.69km <sup>2</sup>	埼玉県入間市 助言 C0710	朝日航洋株式会社	R2.12.15 R3.3.18	184536	
埼玉県	加須市 一部	道路台帳	基準点測量	3級	6点	埼玉県行田県土整備事務所 助言 C0872	旭工榮株式会社	R2.12.17 R3.3.31	185456	
埼玉県	秩父市 一部	道路管理	基準点測量 基準点測量 地上レーザ測量(三次元点群) UAV写真測量	3級 4級 4級	1点 16点 0.009km <sup>2</sup> 0.009km <sup>2</sup>	関東地方整備局関東道路メンテナンスセンター 助言 C0876	株式会社バスコ	R3.2.8 R3.6.30	185472	
埼玉県	白岡市 一部	土地改良	基準点測量 基準点測量	2級 4級	4点 53点	株式会社サラダボウル 助言 C0914	株式会社中央測地	R3.3.4 R5.3.31	185739	
埼玉県	上尾市 一部	土地区画整理	基準点測量 その他の応用測量	4級	270点 0.46km <sup>2</sup>	上尾市大谷北部第二土地区画整理組合 助言 C0006	昭和株式会社	R3.4.12 R3.12.28	186012	

都道府県名	測量地域	測量目的	測量種別	縮尺・等級	事業量	測量計画機関(助言番号)	測量作業機関	実施時期	ID
埼玉県	上尾市 一部	土地区画整理	基準点測量 その他の応用測量	4級	56点 0.21km <sup>2</sup>	上尾市大谷北部第二土地区画整理組合 助言 C0780	昭和株式会社	R3.4.12 R4.3.19	193140
埼玉県 東京都 山梨県	所沢市 一部 入間市 一部 東大和市 一部 瑞穂町 一部 奥多摩町 一部 小宮村 一部 丹波山村 一部	ダム計画	航空レーザー測量	1000	23.5km <sup>2</sup>	東京都水道局 助言 C0115	株式会社バスコ	R3.6.9 R4.3.3	187034
埼玉県	川口市 全域	都市計画	数値図化 地図編集	2500 10000	61.95km <sup>2</sup> 61.95km <sup>2</sup>	埼玉県川口市 助言 C0206	太平洋航業株式会社	R3.6.11 R4.3.18	187981
埼玉県	本庄市 全域	都市計画	修正測量	2500	89.69km <sup>2</sup>	埼玉県本庄市 助言 C0122	国際航業株式会社	R3.6.17 R4.3.31	187141
埼玉県	新座市 全域	都市計画	数値図化(同時調整含む)	2500	22.78km <sup>2</sup>	埼玉県新座市 助言 C0220	東日本総合計画株式会社	R3.6.24 R4.3.31	188202
埼玉県	羽生市 一部	ほ場整備	基準点測量	3級	9点	埼玉県羽生市 助言 C0126	株式会社テクノブレイン	R3.7.2 R4.2.28	187223
埼玉県	羽生市 一部	ほ場整備	基準点測量	3級	21点	埼玉県羽生市 助言 C0135	株式会社富士測量	R3.7.2 R4.2.28	187245
埼玉県	東松山市 一部	河川計画	基準点測量 数値図化 水準測量 UAVレーザー測量 数値撮影(デジタル) 写真地図作成(デジタルオルソ)	4級 500 3級	74点 1.2km <sup>2</sup> 3.5km <sup>2</sup> 1.2km <sup>2</sup> 18.7km <sup>2</sup> 18.7km <sup>2</sup>	関東地方整備局荒川上流河川事務所 助言 C0178	株式会社バスコ	R3.7.5 R4.1.29	187659
埼玉県	坂戸市 一部	河川計画	基準点測量 水準測量 UAVレーザー測量	4級 3級	115点 6km <sup>2</sup> 0.84km <sup>2</sup>	関東地方整備局荒川上流河川事務所 助言 C0179	国際測地株式会社	R3.7.5 R3.11.30	187661
埼玉県	坂戸市 一部	河川計画	基準点測量 水準測量 UAVレーザー測量	4級 3級	138点 6.3km <sup>2</sup> 0.8km <sup>2</sup>	関東地方整備局荒川上流河川事務所 助言 C0180	朝日航洋株式会社	R3.7.5 R3.11.30	187662
埼玉県	杉戸町 全域	都市計画	修正測量	2500	30.03km <sup>2</sup>	埼玉県杉戸町 助言 C0268	株式会社バスコ	R3.7.14 R4.3.25	188704
埼玉県	さいたま市 全域	固定資産	数値撮影(デジタル) 同時調整	地上画素寸法12cm 1000	217.43km <sup>2</sup> 217.43km <sup>2</sup>	埼玉県さいたま市 助言 C0295	昭和株式会社	R3.7.15 R4.2.28	189018
埼玉県	小川町 一部	道路台帳	基準点測量	3級	5点	埼玉県東松山県土整備事務所 助言 C0335	武州測量株式会社 吉田測量設計株式会社	R3.7.21 R4.3.31	189382
埼玉県	上尾市 全域	固定資産	数値撮影(デジタル) 同時調整	地上画素寸法13cm 1000	45.51km <sup>2</sup> 45.51km <sup>2</sup>	埼玉県上尾市 助言 C0139	株式会社バスコ	R3.8.1 R4.3.15	187339
埼玉県	三郷市 一部 富士見市 一部 八潮市 一部 北本市 一部 久喜市 一部 桶川市 一部 新座市 一部 和光市 一部 志木市 一部 入間市 一部 戸田市 一部 蕨市 一部 越谷市 一部 草加市 一部 上尾市 一部 深谷市 一部 鴻巣市 一部 羽生市 一部 狭山市 一部 春日部市 一部 東松山市 一部 本庄市 一部 加須市 一部 飯能市 一部 所沢市 一部 行田市 一部 川口市 一部 熊谷市 一部 川越市 一部 宮代町 一部 寄居町 一部 松伏町 一部 杉戸町 一部 美里町 一部 上里町 一部 ときがわ町 一部 神川町 一部 川島町 一部 小川町 一部 鳩山町 一部 吉貝町 一部 越生町 一部 嵐山町 一部 毛呂山町 一部 清川町 一部 白岡市 一部 三芳町 一部 ふじみ野市 一部 伊奈町 一部 鶴ヶ島市 一部 幸手市 一部 吉川市 一部 日高市 一部 坂戸市 一部 蓮田市 一部	地盤変動調査	水準測量	1級	955km <sup>2</sup>	埼玉県 助言 C0363	埼玉県測量設計業協同組合	R3.8.6 R4.3.25	189552
埼玉県	蓮田市 一部	土地区画整理	基準点測量 その他の応用測量	4級	60点 0.196km <sup>2</sup>	大和ハウス工業株式会社 助言 C0225	株式会社計測エンジニアリング	R3.8.7 R4.10.31	188226
埼玉県	行田市 一部	河川管理	UAVレーザー測量		0.74km <sup>2</sup>	関東地方整備局利根川上流河川事務所 助言 C0350	国際航業株式会社	R3.8.7 R4.1.31	189443
埼玉県	志木市 全域	都市計画	数値図化	2500	9.05km <sup>2</sup>	埼玉県志木市 助言 C0298	株式会社バスコ	R3.8.17 R4.2.10	189028
埼玉県	川口市 全域	固定資産	数値撮影(デジタル) 写真地図作成(デジタルオルソ)	地上画素寸法15cm 1000	61.95km <sup>2</sup> 61.95km <sup>2</sup>	埼玉県川口市 助言 C0599	太平洋航業株式会社	R3.9.15 R4.2.28	191338
埼玉県	八潮市 一部 春日部市 一部	その他	基準点測量 基準点測量	3級 4級	2点 82点	関東地方整備局江戸川河川事務所 助言 C0361	日南技術株式会社	R3.9.21 R3.12.31	189548
埼玉県	熊谷市 一部 深谷市 一部	河川管理	UAVレーザー測量		0.74km <sup>2</sup>	関東地方整備局利根川上流河川事務所 助言 C0349	中日本航空株式会社	R3.9.29 R4.1.31	189441
埼玉県	宮代町 全域	固定資産	数値撮影(デジタル) 同時調整	地上画素寸法12cm 1000	15.95km <sup>2</sup> 15.95km <sup>2</sup>	埼玉県宮代町 助言 C0072	株式会社バスコ	R3.10.1 R4.3.31	186561
埼玉県	伊奈町 全域	固定資産	数値撮影(デジタル) 同時調整	地上画素寸法8cm 1000	14.79km <sup>2</sup> 14.79km <sup>2</sup>	埼玉県伊奈町 助言 C0170	株式会社バスコ	R3.10.1 R4.3.11	187607
埼玉県	三芳町 全域	固定資産	数値撮影(デジタル) 同時調整	地上画素寸法16cm 1000	49.49km <sup>2</sup> 49.49km <sup>2</sup>	埼玉県三芳町 助言 C0270	株式会社バスコ	R3.10.1 R4.3.4	188708
埼玉県	三郷市 全域	固定資産	数値撮影(デジタル) 同時調整	地上画素寸法12cm 1000	30.22km <sup>2</sup> 30.22km <sup>2</sup>	埼玉県三郷市 助言 C0351	国際航業株式会社	R3.10.1 R4.3.18	189445
埼玉県	寄居町 一部	基準点管理	復旧測量(基準点) 復旧測量(基準点) 復旧測量(基準点)	改測 1級 再設 2級 改測 3級	1点 2点 6点	埼玉県寄居町 助言 C0409	国際航業株式会社	R3.10.1 R4.2.14	189947
埼玉県	越谷市 全域	固定資産	数値撮影(デジタル)	地上画素寸法12cm	60.24km <sup>2</sup>	埼玉県越谷市 助言 C0426	三和航測株式会社	R3.10.1 R4.3.25	190074
埼玉県	吉川市 全域	固定資産	数値撮影(デジタル) 同時調整	地上画素寸法12cm 1000	31.66km <sup>2</sup> 31.66km <sup>2</sup>	埼玉県吉川市 助言 C0475	国際航業株式会社	R3.10.14 R4.3.18	190553
埼玉県	加須市 一部	道路台帳	基準点測量	3級	1点	埼玉県行田市県土整備事務所 助言 C0611	羽生測量設計株式会社	R3.10.14 R4.3.10	191367
埼玉県	さいたま市 全域	地盤変動調査	水準測量	1級	122km	埼玉県さいたま市 助言 C0473	埼玉県測量設計業協同組合	R3.10.15 R4.3.25	190520
埼玉県	川越市 一部 熊谷市 一部 川口市 一部 行田市 一部 秩父市 一部 所沢市 一部 飯能市 一部 加須市 一部 本庄市 一部 東松山市 一部 春日部市 一部 狭山市 一部 羽生市 一部 鴻巣市 一部 深谷市 一部 上尾市 一部 草加市 一部 越谷市 一部 蕨市 一部 戸田市 一部 入間市 一部 朝霞市 一部 志木市 一部 和光市 一部 桶川市 一部 久喜市 一部 北本市 一部 富士見市 一部 蓮田市 一部 鶴ヶ島市 一部 日高市 一部 坂戸市 一部 幸手市 一部 白岡市 一部 伊奈町 一部 吉川市 一部 越生町 一部 ふじみ野市 一部 清川町 一部 三芳町 一部 川島町 一部 毛呂山町 一部 嵐山町 一部 鳩山町 一部 小川町 一部 横瀬町 一部 皆野町 一部 鳩山町 一部 美里町 一部 ときがわ町 一部 長瀬町 一部 東秩父村 一部 杉戸町 一部 小鹿野町 一部 寄居町 一部 宮代町 一部	道路管理	MMS計測	500	824km	埼玉県 助言 C0427	株式会社バスコ	R3.10.18 R4.1.31	190100
埼玉県	幸手市 全域	固定資産	数値撮影(デジタル) 同時調整	地上画素寸法12cm 1000	33.93km <sup>2</sup> 33.93km <sup>2</sup>	埼玉県幸手市 助言 C0454	株式会社バスコ	R3.10.18 R4.3.18	190340

都道府県名	測量地域	測量目的	測量種別	縮尺・等級	事業量	測量計画機関(助言番号)	測量作業機関	実施時期	ID
埼玉県	富士見市 一部 川越市 一部 さいたま市 一部	河川管理	数値撮影(デジタル) 同時調整 数値図化	地上画素寸法4cm 500 1000	3.47km <sup>2</sup> 3.47km <sup>2</sup> 3.47km <sup>2</sup>	関東地方整備局荒川調節池工事 事務所 助言 C0449	株式会社バスコ	R3.10.19 R4.3.31	190325
埼玉県	和光市 全域	固定資産	数値撮影(デジタル) 同時調整	地上画素寸法8cm 500	11.04km <sup>2</sup> 11.04km <sup>2</sup>	埼玉県和光市 助言 C0453	株式会社バスコ	R3.10.20 R4.3.31	190338
埼玉県	さいたま市 一部	都市計画	復旧測量(基準点)	境界点	6.23km <sup>2</sup> 25339点	埼玉県さいたま市 助言 C0455	株式会社GIS関東	R3.10.29 R4.3.11	190368
埼玉県	深谷市 一部	河川計画	基準点測量 基準点測量	3級 3級	6点 9点	埼玉県熊谷県土整備事務所 助言 C0492	有限会社エスケイプランニング 株式会社大洋	R3.11.1 R4.3.1	190698
埼玉県	川越市 全域	固定資産	数値撮影(デジタル) 同時調整	地上画素寸法12cm 1000	109.13km <sup>2</sup> 109.13km <sup>2</sup>	埼玉県川越市 助言 C0679	昭和株式会社	R3.11.1 R4.3.22	191741
埼玉県	松伏町 一部 吉川市 一部	道路計画	復旧測量(基準点) 復旧測量(基準点) 復旧測量(水準)	改測 2級 改測 3級 改測 3級	7点 14点 8.9km	関東地方整備局北首都国道事務所 助言 C0457	株式会社八州	R3.11.2 R4.1.31	190433
埼玉県	さいたま市 一部	都市計画	復旧測量(基準点)	境界点	9.66km <sup>2</sup> 41994点	埼玉県さいたま市 助言 C0462	塩川設計測量株式会社	R3.11.2 R4.3.18	190439
埼玉県 千葉県	三郷市 一部 千葉市 一部 銚子市 一部 市川市 一部 船橋市 一部 木更津市 一部 松戸市 一部 野田市 一部 成田市 一部 佐倉市 一部 東金市 一部 旭市 一部 習志野市 一部 柏市 一部 市原市 一部 流山市 一部 八千代市 一部 君津市 一部 鎌ヶ谷市 一部 浦安市 一部 四街道市 一部 袖ヶ浦市 一部 八街市 一部 印西市 一部 白井市 一部 富里市 一部 山武市 一部 酒々井町 一部 栄町 一部 匝瑳市 一部 いすみ市 一部 茂原市 一部 勝浦市 一部 芝山町 一部 九十九里町 一部 多古町 一部 大網白里市 一部 陸羽町 一部 長生村 一部 一宮町 一部 横芝光町 一部 長南町 一部 大多喜町 一部 白子町 一部 長柄町 一部 葛飾区 江戸川区 一部	地盤変動調査	水準測量	1級	1894km	千葉県 助言 C0499	株式会社八州 株式会社コーケン 昭和株式会社 株式会社協立コンサルタンツ	R3.11.4 R4.6.30	190850
東京都 埼玉県	久喜市 一部	河川管理	基準点測量 基準点測量 水準測量 現地測量(数値地形図作成)	3級 4級 3級 500	8点 61点 1.8km 0.126km <sup>2</sup>	埼玉県杉戸県土整備事務所 助言 C0509	株式会社彩都コンサルタント	R3.11.8 R4.3.11	190881
埼玉県	秩父市 一部	土地改良	4級 確定測量図 3級 基準点測量	24点 0.044km <sup>2</sup> 1点	埼玉県秩父農林振興センター 助言 C0867	秩父測量設計株式会社	R3.11.8 R4.3.31	193549	
埼玉県	川越市 一部	基準点管理	基準点測量	4級	2点	埼玉県川越市 助言 C0852	株式会社未央測地設計	R3.11.7 R4.3.18	193481
埼玉県	加須市 全域	固定資産	数値撮影(デジタル) 同時調整	地上画素寸法12cm 1000	133.3km <sup>2</sup> 133.3km <sup>2</sup>	埼玉県加須市 助言 C0683	第一航業株式会社	R3.11.8 R4.3.26	191751
埼玉県	さいたま市 一部	道路計画	基準点測量 水準測量 現地測量(数値地形図作成)	4級 3級 500	132点 5.9km 0.443km <sup>2</sup>	埼玉県さいたま市 助言 C0591	昭和株式会社	R3.11.19 R4.3.25	191324
埼玉県	久喜市 全域	固定資産	数値撮影(デジタル) 同時調整	地上画素寸法12cm 1000	82.41km <sup>2</sup> 82.41km <sup>2</sup>	埼玉県久喜市 助言 C0589	株式会社バスコ	R3.11.24 R4.3.14	191246
埼玉県	小鹿野町 一部 秩父市 一部	砂防計画	航空レーザ測量	1000	27km <sup>2</sup>	埼玉県秩父県土整備事務所 助言 C0631	日本航空株式会社	R3.11.25 R4.3.31	191517
埼玉県	秩父市 一部	砂防計画	航空レーザ測量	1000	18km <sup>2</sup>	埼玉県秩父県土整備事務所 助言 C0662	株式会社フジヤマ	R3.11.25 R4.3.31	191651
埼玉県	秩父市 一部	砂防計画	航空レーザ測量	1000	42km <sup>2</sup>	埼玉県秩父県土整備事務所 助言 C0684	株式会社バスコ	R3.11.25 R4.3.31	191753
埼玉県	秩父市 一部	砂防計画	航空レーザ測量	1000	36.89km <sup>2</sup>	埼玉県秩父県土整備事務所 助言 C0705	アジア航測株式会社	R3.11.25 R4.3.31	191845
埼玉県	秩父市 一部	砂防計画	航空レーザ測量	1000	45km <sup>2</sup>	埼玉県秩父県土整備事務所 助言 C0648	朝日航洋株式会社	R3.11.30 R4.3.31	191557
埼玉県	深谷市 全域	固定資産	数値撮影(デジタル)	地上画素寸法12cm	138.37km <sup>2</sup>	埼玉県深谷市 助言 C0368	朝日航洋株式会社	R3.12.1 R4.7.8	189656
埼玉県	東松山市 全域	固定資産	数値撮影(デジタル) 同時調整	地上画素寸法12cm 1000	65.35km <sup>2</sup> 65.35km <sup>2</sup>	埼玉県東松山市 助言 C0394	朝日航洋株式会社	R3.12.1 R4.3.11	189837
埼玉県	富士見市 一部 上尾市 一部 川越市 一部 さいたま市 一部	河川管理	数値撮影(デジタル) 同時調整	地上画素寸法4cm 500	14.2km <sup>2</sup> 14.2km <sup>2</sup>	関東地方整備局荒川調節池工事 事務所 助言 C0450	株式会社バスコ	R3.12.1 R4.3.31	190329
埼玉県	八潮市 全域	固定資産	数値撮影(デジタル) 同時調整	地上画素寸法9.8cm 1000	18.02km <sup>2</sup> 18.02km <sup>2</sup>	埼玉県八潮市 助言 C0650	朝日航洋株式会社	R3.12.1 R4.3.23	191561
埼玉県	草加市 全域	固定資産	数値撮影(デジタル) 同時調整	地上画素寸法12cm 1000	27.46km <sup>2</sup> 27.46km <sup>2</sup>	埼玉県草加市 助言 C0656	国際航業株式会社	R3.12.1 R4.3.31	191638
埼玉県	鶴ヶ島市 全域	土地区画整理	基準点測量 基準点測量 その他 出来形確認測量	3級 4級 187点 0.15km <sup>2</sup>	7点 187点	埼玉県鶴ヶ島市 助言 C0794	昭和株式会社	R3.12.1 R4.12.26	193176
埼玉県	狭山市 一部	河川管理	航空レーザ測量 修正測量	1000 1000	1.02km <sup>2</sup> 1.02km <sup>2</sup>	埼玉県川越県土整備事務所 助言 C0661	三協測量設計株式会社	R3.12.3 R4.3.31	191649
埼玉県	鶴ヶ島市 全域	固定資産	数値撮影(デジタル)	地上画素寸法12cm	17.65km <sup>2</sup>	埼玉県鶴ヶ島市 助言 C0536	朝日航洋株式会社	R3.12.13 R4.3.31	191019
埼玉県	入間市 全域	固定資産	数値撮影(デジタル) 同時調整	地上画素寸法14cm 2500	44.69km <sup>2</sup> 44.69km <sup>2</sup>	埼玉県入間市 助言 C0920	朝日航洋株式会社	R3.12.15 R4.3.18	189172
埼玉県	桶川市 全域	固定資産	数値撮影(デジタル) 同時調整	地上画素寸法12cm 1000	25.35km <sup>2</sup> 25.35km <sup>2</sup>	埼玉県桶川市 助言 C0740	国際航業株式会社	R3.12.15 R4.3.24	192940
埼玉県	朝霞市 全域	固定資産	数値撮影(デジタル) 同時調整	地上画素寸法12cm 1000	18.34km <sup>2</sup> 18.34km <sup>2</sup>	埼玉県朝霞市 助言 C0682	朝日航洋株式会社	R3.12.16 R4.3.23	191749
埼玉県	所沢市 全域	固定資産	数値撮影(デジタル) 同時調整	地上画素寸法12.5cm 1000	72.11km <sup>2</sup> 72.11km <sup>2</sup>	埼玉県所沢市 助言 C0673	朝日航洋株式会社	R3.12.20 R4.2.4	191690
埼玉県	狭山市 全域	固定資産	数値撮影(デジタル) 同時調整	地上画素寸法14cm 1000	48.99km <sup>2</sup> 48.99km <sup>2</sup>	埼玉県狭山市 助言 C0732	朝日航洋株式会社	R3.12.20 R4.3.31	192906
埼玉県	川越市 一部	ほ場整備	復旧測量(基準点)	移転 2級	1点	埼玉県川越市 助言 C0765	株式会社ミカミ・アイエス ジー	R3.12.20 R4.12.20	193036
埼玉県	坂戸市 全域	固定資産	数値撮影(デジタル) 同時調整 写真地図作成(デジタルオルソ)	地上画素寸法12cm 1000 1000	41.02km <sup>2</sup> 41.02km <sup>2</sup> 41.02km <sup>2</sup>	埼玉県坂戸市 助言 C0655	株式会社ナカノアイシテム	R3.12.21 R4.3.31	191636
埼玉県	越谷市 一部 さいたま市 一部	道路管理	MMS計測	500	1.62km	関東地方整備局大宮国道事務所 助言 C0678	株式会社GIS関東 株式会社バスコ	R3.12.22 R4.2.28	191739
埼玉県	日高市 全域	固定資産	数値撮影(デジタル) 同時調整	地上画素寸法10cm 1000	47.48km <sup>2</sup> 47.48km <sup>2</sup>	埼玉県日高市 助言 C0733	朝日航洋株式会社	R3.12.22 R4.3.18	192908
埼玉県	白岡市 一部	道路管理	基準点測量	4級	21点	埼玉県白岡市 助言 C0782	昭和株式会社	R3.12.24 R4.3.18	193144
埼玉県	白岡市 一部 吉川市 一部 蓮田市 一部 久喜市 一部 桶川市 一部 越谷市 一部 鴻巣市 一部 さいたま市 一部	河川管理	航空レーザ測量	500	19.55km <sup>2</sup>	埼玉県 助言 C0827	朝日航洋株式会社	R3.12.24 R4.3.31	193326
埼玉県	北本市 全域	固定資産	数値撮影(デジタル) 同時調整	地上画素寸法12cm 1000	25.26km <sup>2</sup> 25.26km <sup>2</sup>	埼玉県北本市 助言 C0737	国際航業株式会社	R3.12.28 R4.3.31	192915
埼玉県	加須市 全域	都市計画	修正測量	2500	133.3km <sup>2</sup>	埼玉県加須市 助言 C0825	株式会社バスコ	R3.12.28 R4.12.28	193323
埼玉県	鶴ヶ島市 全域	土地区画整理	基準点測量 基準点測量 その他 出来形測量	3級 4級 85点 0.183km <sup>2</sup>	6点 85点	埼玉県鶴ヶ島市 助言 C0767	日本測地設計株式会社	R4.1.1 R4.12.26	193039
埼玉県	狭山市 一部	基準点管理	復旧測量(基準点)	再設 3級	1点	埼玉県川越県土整備事務所 助言 C0766	山田・エンジニアリング株式会社	R4.1.11 R4.3.31	193038

都道府県名	測量地域	測量目的	測量種別	縮尺・等級	事業量	測量計画機関(助言番号)	測量作業機関	実施時期	ID	
埼玉県	川越市一部 所沢市一部 上尾市一部 越谷市一部 戸田市一部 志木市一部 新座市一部 八潮市一部 三郷市一部 幸手市一部 白岡市一部 宮代町一部 松伏町一部	川口市一部 春日部市一部 草加市一部 蕨市一部 朝霞市一部 和光市一部 久喜市一部 富士見市一部 蓮田市一部 吉川市一部 伊奈町一部 杉戸町一部	道路計画	MMS計測	500	472km	埼玉県助言 C0799	国際航業株式会社	R4.1.13 R4.3.31	193190
埼玉県	川越市一部 秩父市一部 東松山市一部 深谷市一部 坂戸市一部 日高市一部 嵐山町一部 皆野町一部 小麻野町一部	熊谷市一部 飯能市一部 狭山市一部 入間市一部 鶴ヶ島市一部 滑川町一部 横瀬町一部 長瀨町一部 寄居町一部	道路計画	MMS計測	500	476km	埼玉県助言 C0817	株式会社バスコ	R4.1.17 R4.3.31	193279
埼玉県	川口市一部 川越市一部 上尾市一部 蕨市一部 朝霞市一部 戸田市一部 坂戸市一部 和光市一部 三芳町一部 日高市一部 川島町一部 瑞穂町一部 羽村町一部 清瀬市一部 福生市一部 東大和市一部 東村山市一部 小倉井町一部 青鳩町一部 立川市一部 練馬区一部 荒川区一部 豊島区一部 中野区一部 幸手市一部	所沢市一部 さいたま市一部 蕨市一部 狭山市一部 朝霞市一部 志木市一部 入間市一部 富士見市一部 新座市一部 ふじみ野市一部 鶴ヶ島市一部 西東京市一部 あきる野市一部 武蔵村山市一部 東久留米市一部 国分寺市一部 小平市一部 昭島市一部 武蔵野市一部 足立区一部 板橋区一部 北区一部 杉並区一部 文京区一部	河川管理	数値撮影(デジタル) 同時調整	地上画素寸法20cm 2500	403.366km <sup>2</sup> 403.366km <sup>2</sup>	関東地方整備局荒川下流河川事務所助言 C0847	株式会社バスコ	R4.1.19 R4.3.31	193450
埼玉県	幸手市一部		道路管理	復旧測量(基準点)	再設 3級	1点	埼玉県幸手市助言 C0811	株式会社嶋崎テクノブレイン	R4.1.26 R4.3.25	193269
埼玉県	さいたま市一部		基準点管理	復旧測量(基準点)	移転 3級	1点	さいたま市水道局助言 C0835	株式会社GIS関東	R4.1.26 R4.3.3	193398
埼玉県	さいたま市一部		基準点管理	復旧測量(基準点)	移転 3級	1点	埼玉県さいたま市助言 C0841	株式会社スリーエス	R4.1.28 R4.3.18	193440
埼玉県	所沢市一部		基準点管理	復旧測量(基準点)	移転 2級	1点	埼玉県所沢市助言 C0896	株式会社ダイヤモンドプランニング	R4.2.10 R4.3.31	193821
埼玉県	川島町一部		基準点管理	復旧測量(基準点)	移転 3級	2点	埼玉県川島町助言 C0897	株式会社ミカミ・アイエヌジー	R4.2.16 R4.3.30	193823
埼玉県	幸手市一部		基準点管理	復旧測量(基準点)	再設 3級	1点	埼玉県幸手市助言 C0903	わしのみや測地	R4.3.1 R4.3.31	193895
埼玉県	川越市一部		基準点管理	復旧測量(基準点)	移転 3級	1点	埼玉県川越市助言 C0916	株式会社ミカミ・アイエヌジー	R4.3.1 R4.4.28	194017
埼玉県	上尾市一部		総合計画	基準点測量 基準点測量 復旧測量(基準点)	3級 4級 改測3級	2点 56点 2点	独立行政法人都市再生機構東日本賃貸住宅本部助言 C0093	邦楽測量設計株式会社	R4.3.3 R4.8.31	194803
埼玉県 山梨県 長野県	秩父市一部 甲州市一部 川上村一部	山梨市一部	砂防計画	航空レーザー測量	500	142km <sup>2</sup>	山梨県東建設事務所助言 C0072	三和航測株式会社	R4.3.22 R4.12.15	194655
埼玉県	川口市一部		基準点管理	復旧測量(基準点)	再設 1級	1点	埼玉県川口市助言 C0924	芝測量建築設計株式会社	R4.3.22 R4.4.22	194036
埼玉県	さいたま市一部		基準点管理	復旧測量(基準点)	再設 3級	1点	埼玉県さいたま市助言 C0936	有限会社吉野測量設計事務所	R4.3.30 R4.5.31	194137
埼玉県	加須市一部		ほ場整備	基準点測量	1級	1点	羽生領島中領用排水路土地改良区助言 C0079	株式会社大洋	R4.4.20 R4.6.30	194711
埼玉県 東京都 山梨県	秩父町一部 奥多摩町一部 山梨市一部 小菅村一部	甲州市一部 丹波山村一部	砂防計画	航空レーザー測量	500	140.2km <sup>2</sup>	山梨県富士・東部建設事務所助言 C0082	国際航業株式会社	R4.4.25 R4.12.15	194720
埼玉県	日高市一部		土地区画整理	数値図化	500	0.2km <sup>2</sup>	埼玉県日高市助言 C0060	昭和株式会社	R4.5.9 R4.11.30	194604
埼玉県	狭山市一部 入間市一部		河川計画	航空レーザー測深 数値図化	1000 1000	0.58km <sup>2</sup> 0.58km <sup>2</sup>	埼玉県飯能県土整備事務所助言 C0084	日南技術株式会社	R4.5.16 R4.9.30	194724
埼玉県	飯能市一部		河川計画	航空レーザー測深	1000	0.57km <sup>2</sup>	埼玉県飯能県土整備事務所助言 C0085	株式会社 セントラル測量	R4.5.16 R4.9.30	194726
埼玉県	川越市一部 所沢市一部 東松山市一部 深谷市一部 入間市一部 志木市一部 新座市一部 坂戸市一部 日高市一部 三芳町一部 越生町一部 嵐山町一部 川島町一部 寄居町一部 東秩父村一部	熊谷市一部 飯能市一部 狭山市一部 越谷市一部 朝霞市一部 和光市一部 富士見市一部 鶴ヶ島市一部 ふじみ野市一部 毛呂山町一部 滑川町一部 小川町一部 鳩山町一部 ときがわ町一部	道路計画	MMS計測	500	412km	埼玉県助言 C0091	株式会社 日本インシーク	R4.5.16 R4.7.8	194795
埼玉県	熊谷市一部 行田市一部 東松山市一部 鴻巣市一部 上尾市一部 久喜市一部 蓮田市一部 白岡市一部 川島町一部 寄居町一部	川口市一部 加須市一部 羽生市一部 深谷市一部 桶川市一部 北本市一部 幸手市一部 伊奈町一部 吉見町一部	道路計画	MMS計測	500	394km	埼玉県助言 C0092	アジア航測株式会社	R4.5.17 R4.7.29	194797
埼玉県	神川町一部		基準点管理	基準点測量 復旧測量(基準点) 復旧測量(基準点)	3級 再設2級 再設3級	2点 1点 4点	埼玉県神川町助言 C0131	株式会社協同測地開発	R4.5.23 R4.8.31	195238
埼玉県	鶴ヶ島市一部		その他	基準点測量	3級	1点	埼玉県鶴ヶ島市助言 C0153	測技テラノ株式会社	R4.5.25 R5.1.31	195465
埼玉県	越谷市 全域		都市計画	修正測量	2500	60.24km <sup>2</sup>	埼玉県越谷市助言 C0122	アジア航測株式会社	R4.5.27 R4.11.30	195103
埼玉県	春日部市一部		ほ場整備	基準点測量	3級	4点	埼玉県春日部農林振興センター助言 C0260	株式会社坂田測量設計事務所	R4.6.15 R4.12.26	196944
埼玉県	鶴ヶ島市一部		河川計画	基準点測量	3級	9点	坂戸、鶴ヶ島下水道組合助言 C0368	株式会社セントラル測量	R4.6.17 R4.12.23	197962
埼玉県	鶴ヶ島市一部		都市計画	基準点測量	2級	18点	埼玉県鶴ヶ島市助言 C0134	日本測地設計株式会社	R4.6.20 R4.12.23	195294
埼玉県	宮代町一部		基準点管理	基準点測量 基準点測量	1級 3級	2点 1点	埼玉県宮代町助言 C0261	北千葉測量株式会社	R4.7.11 R4.10.31	196947
埼玉県	川口市一部		土地区画整理	基準点測量 基準点測量 水準測量 水準測量	3級 4級 3級 4級	6点 109点 5.8km 6.7km	埼玉県川口市助言 C0204	彩光測地株式会社	R4.7.11 R5.1.31	196124
埼玉県	川越市一部		その他	基準点測量	3級	12点	埼玉県地域整備事務所助言 C0318	山見測量設計株式会社	R4.7.13 R4.11.30	197514













都道府県名	測量地域	測量目的	測量種別	縮尺・等級	事業量	測量計画機関(助言番号)	測量作業機関	実施時期	ID	
神奈川県	横浜市 一部	道路計画	MMS計測 数値図化 水準測量 基準点測量	500 500 4級 4級	3.2km 0.09km <sup>2</sup> 6.4km 64点	神奈川県横浜市 助言 C0233	期日航洋株式会社	R3.8.2 R3.12.17	189369	
神奈川県	伊勢原市 一部	道路計画	基準点測量	4級	43点	神奈川県平塚土木事務所 助言 C0437	有限会社山口測量コンサル タント	R3.8.17 R3.12.28	190264	
神奈川県	海老名市 全域	地盤変動調査	水準測量	1級	57km 94点	神奈川県海老名市 助言 C0322	有限会社藤井測量設計	R3.8.18 R4.3.15	189175	
神奈川県	川崎市 一部	地盤変動調査	水準測量	1級	191km	神奈川県川崎市 助言 C0187	株式会社カワコン	R3.8.23 R4.3.18	187776	
神奈川県	大井町 全域	都市計画	数値図化	2500	14.38km <sup>2</sup>	神奈川県大井町 助言 C0305	株式会社バスコ	R3.8.26 R4.3.25	189039	
神奈川県	茅ヶ崎市 一部	河川管理	基準点測量 用地測量 現地測量(数値地形図作成)	4級 500	43点 0.017km <sup>2</sup> 0.034km <sup>2</sup>	神奈川県藤沢土木事務所 助言 C0743	明和測量設計株式会社	R3.8.26 R4.1.31	192948	
神奈川県	鎌倉市 一部	その他	基準点測量 路線測量 用地測量 現地測量(数値地形図作成)	4級 250	15点 0.1km 0.0039km <sup>2</sup> 0.006km <sup>2</sup>	神奈川県藤沢土木事務所 助言 C0515	有限会社ハタ測量	R3.8.30 R4.1.31	190928	
神奈川県	茅ヶ崎市 一部	地盤変動調査	水準測量	1級	46.25km	神奈川県茅ヶ崎市 助言 C0283	株式会社中央工測事務所	R3.9.6 R4.3.22	188984	
神奈川県	横浜市 一部	都市計画	数値図化	2500	43.3km <sup>2</sup>	神奈川県横浜市 助言 C0395	株式会社バスコ	R3.9.30 R4.3.31	189841	
神奈川県	葉山町 一部	その他	基準点測量 用地測量	4級	25点 0.0098km <sup>2</sup>	神奈川県横須賀土木事務所 助言 C0499	有限会社府川測量事務所	R3.10.1 R3.11.30	189945	
神奈川県	横須賀市 一部	道路台帳	基準点測量 路線測量 用地測量	4級	30点 0.9km 0.78km <sup>2</sup>	神奈川県横須賀土木事務所 助言 C0480	株式会社創和技術	R3.10.1 R4.2.28	190571	
神奈川県	湯河原町 一部	砂防計画	基準点測量 基準点測量 路線測量 現地測量(数値地形図作成) 用地測量	2級 4級 500	3点 59点 0.16km 0.09km <sup>2</sup> 0.0138km <sup>2</sup>	神奈川県県西土木事務所小田原 土木センター 助言 C0639	株式会社湘南測量設計	R3.10.5 R4.3.15	191539	
神奈川県	横須賀市 一部	その他	基準点測量 路線測量 用地測量 現地測量(数値地形図作成)	4級 250	9点 0.111km 0.00579km <sup>2</sup> 0.00248km <sup>2</sup>	神奈川県横須賀土木事務所 助言 C0493	株式会社 椿	R3.10.7 R4.2.28	190699	
神奈川県	横須賀市 一部	その他	基準点測量 路線測量 用地測量 現地測量(数値地形図作成)	4級 250	19点 0.08km 0.00579km <sup>2</sup> 0.00496km <sup>2</sup>	神奈川県横須賀土木事務所 助言 C0496	株式会社 椿	R3.10.7 R4.2.28	190710	
神奈川県	横浜市 一部	その他	基準点測量	4級	15点	神奈川県横浜川崎治水事務所 助言 C0407	株式会社ケント技研	R3.10.11 R4.1.20	189944	
神奈川県	平塚市 一部	その他	基準点測量 路線測量 現地測量(数値地形図作成)	4級 500	23点 0.5km	神奈川県平塚土木事務所 助言 C0490	オガワ測量設計株式会社	R3.10.11 R4.2.28	190692	
神奈川県	鎌倉市 一部	地すべり対策	基準点測量 用地測量 路線測量	4級	16点 0.56km <sup>2</sup> 0.09km	神奈川県藤沢土木事務所 助言 C0624	株式会社ティープランニ ング 級建築士事務所	R3.10.12 R4.3.15	191471	
神奈川県	横浜市 一部	地すべり対策	基準点測量	4級	61点	神奈川県横浜川崎治水事務所 助言 C0431	昭和測量設計株式会社	R3.10.13 R4.1.31	190177	
神奈川県	秦野市 一部	河川管理	基準点測量 路線測量 現地測量(数値地形図作成)	4級 500	21点 0.6km 0.024km <sup>2</sup>	神奈川県平塚土木事務所 助言 C0491	株式会社ぎんが	R3.10.13 R4.2.28	190694	
神奈川県	厚木市 一部	基準点管理	復旧測量(基準点) 復旧測量(基準点) 復旧測量(基準点)	再設1級 再設2級 再設3級	1点 3点 1点	神奈川県厚木市 助言 C0877	大栄測量設計株式会社	R3.10.13 R4.3.28	193697	
神奈川県	二宮町 全域 寒川町 一部 綾瀬市 一部 伊勢原市 一部 厚木市 一部 逗子市 全域 藤沢市 一部 平塚市 全域 鎌倉市 一部 横須賀市 一部	大磯町 全域 葉山町 全域 海老名市 一部 大和市 一部 三浦市 全域 茅ヶ崎市 全域 鎌倉市 一部 横須賀市 全域	森林計画	航空レーザー測量	500	560.4km <sup>2</sup>	神奈川県 助言 C0468	アジア航測株式会社	R3.10.14 R4.3.15	190487
神奈川県	鎌倉市 一部	道路管理	用地測量 路線測量		0.36km <sup>2</sup> 0.48km	神奈川県藤沢土木事務所 助言 C0592	中野設計工務株式会社	R3.10.14 R4.3.31	191326	
神奈川県	平塚市 全域 中井町 一部 松田町 一部	寒川町 全域 大井町 全域 愛川町 一部	固定資産 数値撮影(デジタル) 同時調整 写真地図作成(デジタルオルソ)	1000 1000	地上画素寸法12cm 260.12km <sup>2</sup> 260.12km <sup>2</sup> 260.12km <sup>2</sup>	神奈川県空中写真共同入手法推進 協議会 助言 C0451	国際航業株式会社	R3.10.15 R4.3.18	190332	
神奈川県	秦野市 一部	河川管理	基準点測量 現地測量(数値地形図作成) 路線測量	4級 500	19点 0.024km <sup>2</sup> 0.8km	神奈川県平塚土木事務所 助言 C0530	株式会社湘南	R3.10.15 R4.2.28	191008	
神奈川県	大磯町 一部	河川管理	基準点測量 基準点測量 路線測量 現地測量(数値地形図作成)	3級 4級 500	3点 16点 0.9km 0.036km <sup>2</sup>	神奈川県平塚土木事務所 助言 C0531	株式会社中央測量	R3.10.15 R4.2.28	191009	
神奈川県	横須賀市 一部	その他	基準点測量 路線測量 用地測量 現地測量(数値地形図作成)	4級 250	17点 0.13km 0.0018km <sup>2</sup> 0.007km <sup>2</sup>	神奈川県横須賀土木事務所 助言 C0751	株式会社創和技術	R3.10.19 R4.2.28	192968	
神奈川県	厚木市 全域	固定資産	数値撮影(デジタル)		地上画素寸法12cm 93.84km <sup>2</sup>	神奈川県厚木市 助言 C0620	アジア航測株式会社	R3.10.29 R4.1.25	191436	
神奈川県	秦野市 一部	道路計画	基準点測量	3級	8点	関東地方整備局横浜国道事務所 助言 C0506	神奈川調査設計株式会社	R3.11.1 R4.3.15	190878	
神奈川県	横浜市 一部	道路計画	基準点測量	3級	4点	関東地方整備局横浜国道事務所 助言 C0507	神奈川調査設計株式会社	R3.11.1 R4.3.15	190879	
神奈川県	寒川町 一部	道路管理	基準点測量	4級	18点	神奈川県藤沢土木事務所 助言 C0601	西部測量設計株式会社	R3.11.1 R4.2.28	191341	
神奈川県	横須賀市 一部	その他	基準点測量 路線測量 用地測量	4級	22点 1.55km 0.0025km <sup>2</sup>	神奈川県横須賀土木事務所 助言 C0564	株式会社辰巳測量設計	R3.11.5 R4.3.31	191189	
神奈川県	横浜市 一部	地盤変動調査	水準測量	1級	89.7km	神奈川県横浜市 助言 C0481	株式会社中央工測事務所	R3.11.10 R4.3.31	190582	
神奈川県	秦野市 一部	道路管理	基準点測量 現地測量(数値地形図作成)	4級 500	18点 0.0098km <sup>2</sup>	神奈川県平塚土木事務所 助言 C0641	株式会社ぎんが	R3.11.12 R4.3.31	191545	
神奈川県	横浜市 一部	河川管理	基準点測量 路線測量	4級	36点 1.16km	神奈川県横浜川崎治水事務所 助言 C0696	株式会社横浜コンサル テックセンター	R3.11.15 R4.3.15	191805	
神奈川県	箱根町 一部	道路計画	基準点測量 基準点測量 路線測量 現地測量(数値地形図作成)	3級 4級 500	3点 3点 0.1km 0.005km <sup>2</sup>	神奈川県県西土木事務所小田原 土木センター 助言 C0752	富士箱根測量株式会社	R3.11.15 R4.1.31	192971	
神奈川県	藤沢市 一部	道路計画	基準点測量 基準点測量 現地測量(数値地形図作成)	2級 4級 500	2点 67点 0.238km <sup>2</sup>	神奈川県藤沢土木事務所 助言 C0821	普川測量株式会社	R3.11.15 R4.3.31	193302	
神奈川県	鎌倉市 一部	地盤変動調査	水準測量	1級	10km	神奈川県鎌倉市 助言 C0503	株式会社中央工測事務所	R3.11.16 R4.3.31	190858	
神奈川県	逗子市 一部 葉山町 一部	道路管理	基準点測量 路線測量 現地測量(数値地形図作成)	4級 500	70点 1.67km 0.073km <sup>2</sup>	神奈川県横須賀土木事務所 助言 C0594	有限会社 サーベイオ キーズ	R3.11.18 R4.3.31	191330	
神奈川県	海老名市 一部	河川管理	基準点測量 用地測量 路線測量	4級	12点 0.001km <sup>2</sup> 0.19km	神奈川県厚木土木事務所東部セ ンター 助言 C0905	西山測量株式会社	R3.11.18 R4.3.18	193897	
神奈川県	小田原市 一部	その他	基準点測量 現地測量(数値地形図作成)	4級 250	39点 0.01km <sup>2</sup>	神奈川県県西土木事務所小田原 土木センター 助言 C0565	有限会社菊池測量設計事 務所	R3.11.19 R3.12.28	191190	
神奈川県	鎌倉市 一部	その他	基準点測量 現地測量	4級	13点 0.111km <sup>2</sup>	神奈川県藤沢土木事務所 助言 C0790	有限会社湘英測量	R3.11.22 R4.3.31	192899	
神奈川県	川崎市 全域	総合計画	数値撮影(デジタル) 同時調整	2500	地上画素寸法16cm 144.35km <sup>2</sup>	神奈川県川崎市 助言 C0590	国際航業株式会社	R3.11.24 R4.3.15	191248	
神奈川県	横浜市 一部	総合計画	基準点測量	2級	54点	神奈川県横浜市 助言 C0541	有限会社ヨハマ測量企 画	R3.11.29 R4.2.28	191048	
神奈川県	厚木市 一部	地盤変動調査	水準測量	1級	23.767km	神奈川県厚木市 助言 C0728	三枝測量設計株式会社	R3.12.1 R4.3.30	192896	
神奈川県	横須賀市 一部	その他	用地測量		0.0075km <sup>2</sup>	神奈川県横須賀土木事務所 助言 C0521	有限会社七三測量社	R3.12.1 R4.3.31	190981	

都道府県名	測量地域	測量目的	測量種別	縮尺・等級	事業量	測量計画機関(助言番号)	測量作業機関	実施時期	ID
神奈川県	二宮町 一部	道路管理	基準点測量	4級	18点	神奈川県流域下水道整備事務所助言 C0595	株式会社秋山設計	R3.12.1 R4.2.15	191331
神奈川県	藤沢市 全域	地盤変動調査	水準測量	1級	60km	神奈川県藤沢市助言 C0871	有限会社明成測量調査設計	R3.12.1 R4.3.30	193618
神奈川県	相模原市 全域	固定資産	数値撮影(デジタル)	地上面素寸法16cm	328.91km <sup>2</sup>	神奈川県相模原市助言 C0659	朝日航洋株式会社	R3.12.10 R4.2.28	191646
神奈川県	横浜市 一部	都市計画	数値図化	2500	60.3km <sup>2</sup>	神奈川県横浜市助言 C0702	株式会社バスコ	R3.12.10 R4.3.31	191840
神奈川県	横浜市 一部	総合計画	基準点測量	3級	4点	都市再生機構東日本賃貸住宅本部助言 C0668	日本測地設計株式会社	R3.12.13 R4.3.30	191669
神奈川県	横浜市 一部	その他	基準点測量 用地測量	4級	13点 0.12km <sup>2</sup>	神奈川県横浜川崎治水事務所助言 C0731	日本都市整備株式会社	R3.12.14 R4.3.31	192900
神奈川県	横浜市 全域	固定資産	数値撮影(デジタル)	同時調整	435.29km <sup>2</sup>	神奈川県横浜市助言 C0685	株式会社バスコ	R3.12.15 R4.3.31	191774
神奈川県	横浜市 一部	総合計画	復旧測量(基準点)	再設2級	46点	神奈川県横浜市助言 C0640	港南測量設計株式会社	R3.12.16 R4.2.28	191541
神奈川県	平塚市 一部	地盤変動調査	水準測量	1級	18.4km	神奈川県平塚市助言 C0664	有限会社山口測量コンサルタント	R3.12.16 R4.3.18	191663
神奈川県	横須賀市 一部	都市計画	基準点測量	3級	2点	神奈川県住宅営繕事務所助言 C0859	株式会社創和技術	R3.12.17 R4.2.28	193526
神奈川県	横浜市 一部	基準点管理	復旧測量(基準点)	再設2級	67点	神奈川県横浜市助言 C0780	株式会社建成社	R3.12.20 R4.2.28	191810
神奈川県	相模原市 一部 秦野市 一部 清川村 一部	河川管理	航空レーザ測量	1000	97.3km <sup>2</sup>	関東地方整備局相模川水系応城ダム管理事務所助言 C0736	朝日航洋株式会社	R3.12.22 R4.3.31	192914
神奈川県	座間市 全域	固定資産	数値撮影(デジタル)	同時調整	17.57km <sup>2</sup>	神奈川県座間市助言 C0774	国際航業株式会社	R3.12.22 R4.3.24	193076
神奈川県	大和市 一部	その他	基準点測量 現地測量(数値地形図作成)	4級 500	30点 0.032km <sup>2</sup>	神奈川県住宅営繕事務所助言 C0876	有限会社城山測量設計	R4.1.12 R4.3.15	193694
神奈川県	箱根町 一部 大井町 一部 大磯町 一部 寒川町 一部 南足柄市 一部 海老名市 一部 平塚市 一部	道路台帳	MMS計測 数値図化 既成図数値化 修正測量	500 500 1000 1000	20.278km <sup>2</sup> 20.278km <sup>2</sup> 20.278km <sup>2</sup> 20.278km <sup>2</sup>	神奈川県助言 C0801	株式会社バスコ	R4.1.17 R4.3.25	193230
神奈川県	葉山町 一部	砂防計画	基準点測量 基準点測量 路線測量	3級 4級	3点 15点 0.82km	神奈川県横須賀土木事務所助言 C0805	株式会社辰巳測量設計	R4.1.17 R4.3.31	193256
神奈川県	横須賀市 一部	道路計画	基準点測量 基準点測量 用地測量	3級 4級	9点 70点 0.15km <sup>2</sup>	神奈川県横須賀土木事務所助言 C0815	株式会社創和技術	R4.1.20 R4.3.31	193276
神奈川県	寒川町 一部	河川管理	基準点測量 路線測量	4級	20点 1km	神奈川県藤沢土木事務所助言 C0930	株式会社ティープランニング一級建築士事務所	R4.1.24 R4.6.30	194077
神奈川県	横浜市 一部	河川管理	復旧測量(基準点)	再設3級	1点	関東地方整備局京浜河川事務所助言 C0872	国際測地株式会社	R4.1.28 R4.3.25	193645
神奈川県	茅ヶ崎市 一部	基準点管理	復旧測量(基準点)	再設3級	1点	神奈川県茅ヶ崎市助言 C0858	株式会社プロテックス	R4.2.1 R4.3.31	193524
神奈川県	横須賀市 一部	基準点管理	基準点測量	2級	3点	神奈川県横須賀市助言 C0898	株式会社飛田測量	R4.2.3 R4.3.15	193824
神奈川県	開成町 一部 山北町 一部 松田町 一部 大井町 一部 南足柄市 一部 小田原市 一部 小山町 一部	河川管理	航空レーザ測深	1000	7.5km <sup>2</sup>	神奈川県西土木事務所助言 C0935	アジア航測株式会社	R4.2.8 R4.12.23	194114
静岡県	平塚市 一部	基準点管理	基準点測量	3級	1点	神奈川県平塚市助言 C0077	株式会社ケイス測量	R4.2.14 R4.2.15	194709
神奈川県	鎌倉市 一部	基準点管理	復旧測量(基準点)	再設2級	1点	神奈川県鎌倉市助言 C0882	株式会社三和	R4.2.14 R4.3.25	193720
神奈川県	二宮町 一部	その他	基準点測量 路線測量	4級	17点 0.22km	神奈川県平塚土木事務所助言 C0911	有限会社富士測量事務所	R4.2.18 R4.7.29	193968
神奈川県	厚木市 一部	河川管理	基準点測量 路線測量 現地測量(数値地形図作成)	4級	58点 0.9km 0.1km <sup>2</sup>	神奈川県厚木土木事務所助言 C0001	株式会社 八郎測量設計	R4.2.22 R4.9.30	194175
神奈川県	厚木市 一部	河川管理	基準点測量 路線測量	4級	10点 1.06km	神奈川県厚木土木事務所助言 C0002	株式会社 難波設計事務所	R4.2.25 R4.9.30	194176
神奈川県	横浜市 一部	河川管理	基準点測量 水準測量 河川測量	4級 4級	64点 2.2km 1.6km <sup>2</sup>	神奈川県横浜川崎治水事務所助言 C0009	有限会社ランド・プランニング	R4.3.4 R4.6.30	194233
神奈川県	厚木市 一部	河川管理	基準点測量 路線測量 用地測量	4級	29点 0.9km 0.067km <sup>2</sup>	神奈川県厚木土木事務所助言 C0032	大栄測量設計株式会社	R4.3.7 R4.9.30	194390
神奈川県	横浜市 一部	河川管理	現地測量(数値地形図作成)	500	66点 0.052km <sup>2</sup>	神奈川県横浜川崎治水事務所助言 C0024	株式会社共和技術コンサルタント	R4.3.8 R4.6.30	194348
神奈川県	横浜市 一部	河川管理	基準点測量 水準測量	4級 4級	48点 1.3km	神奈川県横浜川崎治水事務所助言 C0025	株式会社創和測量コンサルタント	R4.3.9 R4.9.30	194349
神奈川県	愛川町 一部 寒川町 一部 座間市 一部 海老名市 一部 厚木市 一部 平塚市 一部 相模原市 一部	河川管理	数値撮影(デジタル) 数値図化(同時調整含む) 数値図化 地図編集	2500 2500 2500 2500	51km <sup>2</sup> 15.8km <sup>2</sup> 2.8km <sup>2</sup> 7.8km <sup>2</sup>	神奈川県厚木土木事務所助言 C0926	国際航業株式会社	R4.3.9 R4.11.30	194042
神奈川県	横浜市 一部	河川管理	基準点測量 水準測量 河川測量	4級	29点 0.9km 0.42km	神奈川県横浜川崎治水事務所助言 C0042	昭和測量設計株式会社	R4.3.11 R4.6.30	194476
神奈川県	三浦市 一部	基準点管理	復旧測量(基準点) 復旧測量(基準点)	座標交換3級 座標交換4級	3点 29点	神奈川県三浦市助言 C0932	株式会社ケント技研	R4.3.22 R4.4.28	194079
神奈川県	横須賀市 一部	砂防計画	基準点測量 路線測量 現地測量(数値地形図作成)	4級 250	28点 0.29km 0.023km <sup>2</sup>	神奈川県横須賀土木事務所助言 C0015	有限会社七三測量社	R4.4.12 R4.7.29	194277
神奈川県	大磯町 一部	道路台帳	基準点測量 路線測量 現地測量(数値地形図作成)	4級 500	12点 0.24km <sup>2</sup> 0.24km <sup>2</sup>	神奈川県平塚土木事務所助言 C0135	株式会社中央測量	R4.5.13 R4.10.31	195300
神奈川県	茅ヶ崎市 一部	河川管理	基準点測量 路線測量	4級	45点 1.96km	神奈川県藤沢土木事務所助言 C0186	株式会社ティープランニング一級建築士事務所	R4.5.26 R4.10.31	195906
神奈川県	海老名市 一部	基準点管理	復旧測量(基準点)	移転4級	1点	神奈川県海老名市助言 C0188	株式会社協振技建	R4.6.15 R4.7.29	195948
神奈川県	平塚市 一部	道路台帳	基準点測量 用地測量	4級	22点 0.0061km <sup>2</sup>	神奈川県平塚土木事務所助言 C0181	神奈川県調査設計株式会社	R4.6.24 R4.11.30	195836
神奈川県	横須賀市 一部	砂防計画	基準点測量 用地測量	4級	14点 0.0017km <sup>2</sup>	神奈川県横須賀土木事務所助言 C0472	株式会社創和技術	R4.7.1 R4.11.30	199069
神奈川県	海老名市 一部	道路計画	基準点測量 用地測量	4級	16点 0.0176km <sup>2</sup>	神奈川県厚木土木事務所東部センター助言 C0474	株式会社 サーベルス	R4.7.22 R4.11.30	199075
神奈川県	綾瀬市 一部	その他	基準点測量 用地測量	4級	15点 0.001km <sup>2</sup>	神奈川県県央地域政総合センター助言 C0211	国武測量設計株式会社	R4.7.25 R4.9.30	196248
神奈川県	箱根町 一部	道路管理	基準点測量	4級	39点	神奈川県西土木事務所小田原土木センター助言 C0403	株式会社城山測量設計	R4.8.8 R4.12.15	198222
神奈川県	箱根町 一部 山北町 一部 松田町 一部 大磯町 一部 寒川町 一部 葉山町 一部 綾瀬市 一部 南足柄市 一部 座間市 一部 海老名市 一部 伊勢原市 一部 大和市 一部 厚木市 一部 秦野市 一部 三浦市 一部 逗子市 一部 茅ヶ崎市 一部 小田原市 一部 藤沢市 一部 鎌倉市 一部 平塚市 一部 横須賀市 一部	道路管理	MMS計測	500	301km	神奈川県助言 C0297	株式会社バスコ	R4.8.23 R4.11.30	197254
神奈川県	大磯町 一部	河川管理	基準点測量	4級	10点	神奈川県大磯町助言 C0308	株式会社中央工測事務所	R4.8.25 R5.2.28	197352
神奈川県	海老名市 一部 伊勢原市 一部	道路計画	MMS計測	500	213km	公益財団法人神奈川県都市整備技術センター助言 C0334	株式会社日本インシーク	R4.9.1 R4.12.9	197658
神奈川県	鎌倉市 一部	砂防計画	基準点測量	4級	12点	神奈川県藤沢土木事務所助言 C0648	普川測量株式会社	R4.9.9 R5.1.31	200563



都道府県名	測量地域	測量目的	測量種別	縮尺・等級	事業量	測量計画機関(助言番号)	測量作業機関	実施時期	ID	
長野県	豊丘村 一部	その他	基準点測量	2級	3点	長野県南信州地域振興局 助言 C0304	株式会社ゼンシン	R2.7.8 R2.11.24	197309	
長野県	飯田市 一部	砂防計画	用地測量		0.0685km <sup>2</sup>	中部地方整備局天竜川上流河川 事務所 助言 C0873	株式会社ティコク	R2.8.13 R3.3.5	185459	
長野県	中野市 一部	その他	用地測量		0.1253km <sup>2</sup>	北陸地方整備局千曲川河川事務 所 助言 C0571	株式会社国土開発セン ター	R3.4.2 R4.2.28	191208	
長野県	中野市 一部	その他	用地測量		0.2211km <sup>2</sup>	北陸地方整備局千曲川河川事務 所 助言 C0572	株式会社アルゴス	R3.4.2 R4.2.28	191209	
長野県	中野市 一部	その他	用地測量		0.1831km <sup>2</sup>	北陸地方整備局千曲川河川事務 所 助言 C0573	株式会社ナカノアイシステ ム	R3.4.2 R4.2.28	191210	
長野県	中野市 一部	その他	用地測量		0.14km <sup>2</sup>	北陸地方整備局千曲川河川事務 所 助言 C0574	株式会社SIC桑原	R3.4.2 R4.2.28	191211	
長野県	中野市 一部	その他	用地測量		0.1328km <sup>2</sup>	北陸地方整備局千曲川河川事務 所 助言 C0575	株式会社国土開発セン ター	R3.4.2 R4.2.28	191212	
長野県	中野市 一部	その他	用地測量		0.1139km <sup>2</sup>	北陸地方整備局千曲川河川事務 所 助言 C0576	株式会社日本海コンサル タント	R3.4.2 R4.2.28	191213	
長野県	中野市 一部	その他	用地測量		0.1193km <sup>2</sup>	北陸地方整備局千曲川河川事務 所 助言 C0577	株式会社アルゴス	R3.4.2 R4.2.28	191214	
長野県	中野市 一部	その他	用地測量		0.1311km <sup>2</sup>	北陸地方整備局千曲川河川事務 所 助言 C0578	株式会社ナカノアイシステ ム	R3.4.2 R4.2.28	191215	
長野県	松川町 一部 飯島町 一部 駒ヶ根市 一部	砂防計画	航空レーザー測量	500	9.98km <sup>2</sup>	中部地方整備局天竜川上流河川 事務所 助言 C0138	アジア航測株式会社	R3.4.6 R3.12.15	187270	
長野県	長野市 一部 大町市 一部 生坂村 一部	河川管理	航空レーザー測深 数値撮影(デジタル) 写真地図作成(デジタルオルソ)	500 地上画素寸法16cm 1000	32.31km <sup>2</sup> 42.26km <sup>2</sup> 42.26km <sup>2</sup>	北陸地方整備局千曲川河川事務 所 助言 C0005	朝日航洋株式会社	R3.4.12 R4.3.10	186008	
長野県	小谷村 一部	砂防計画	航空レーザー測量	1000	22km <sup>2</sup>	北陸地方整備局松本砂防事務所 助言 C0056	国際航業株式会社	R3.5.6 R4.3.18	186352	
長野県	中野市 一部	その他	用地測量		0.1011km <sup>2</sup>	北陸地方整備局千曲川河川事務 所 助言 C0579	株式会社長測	R3.5.13 R4.2.28	191216	
長野県	大鹿村 全域 倉木村 全域 天龍村 全域 下條村 全域 平谷村 全域 阿南町 一部 松川町 全域 中川村 全域 駒ヶ根市 全域 飯田市 全域	豊丘村 全域 桑田村 全域 赤木村 全域 根羽村 全域 阿智村 全域 高森町 全域 宮田村 全域 飯島町 全域 伊那市 一部	森林計画	数値撮影(デジタル)	地上画素寸法25cm	2363km <sup>2</sup>	長野県 助言 C0107	中央航業株式会社	R3.5.17 R3.12.20	186928
長野県	中野市 一部	その他	用地測量		0.123km <sup>2</sup>	北陸地方整備局千曲川河川事務 所 助言 C0580	株式会社フジ技研	R3.5.18 R4.2.28	191217	
長野県	飯山市 一部	その他	用地測量		0.123km <sup>2</sup>	北陸地方整備局千曲川河川事務 所 助言 C0642	株式会社トクサス	R3.6.1 R4.2.28	191546	
長野県	飯山市 一部	その他	用地測量		0.1344km <sup>2</sup>	北陸地方整備局千曲川河川事務 所 助言 C0643	株式会社日本海コンサル タント	R3.6.4 R4.2.28	191548	
長野県	佐久市 一部	下水道管理	数値図化	1000	0.3km <sup>2</sup>	長野県佐久市 助言 C0218	朝日航洋株式会社	R3.6.7 R4.3.25	188194	
長野県	飯山市 一部	その他	用地測量	2500	0.3km <sup>2</sup>	北陸地方整備局千曲川河川事務 所 助言 C0644	株式会社しな測	R3.6.8 R4.2.28	191549	
長野県	飯山市 一部	その他	用地測量		0.1531km <sup>2</sup>	北陸地方整備局千曲川河川事務 所 助言 C0645	株式会社国土開発セン ター	R3.6.9 R4.2.28	191550	
長野県	飯山市 一部	河川計画	基準点測量	2級	3点	北陸地方整備局千曲川河川事務 所 助言 C0131	株式会社平成測量	R3.6.21 R3.7.31	187230	
長野県	長野市 一部	河川計画	基準点測量	2級	5点	北陸地方整備局千曲川河川事務 所 助言 C0147	株式会社平成測量	R3.7.1 R3.8.31	187389	
長野県	塩尻市 一部	都市計画	修正測量	2500	21.366km <sup>2</sup>	長野県塩尻市 助言 C0171	株式会社こうそく	R3.7.1 R4.1.21	187610	
長野県	飯田市 一部 天龍村 一部	阿南町 一部	砂防計画	10000	21.366km <sup>2</sup>	中部地方整備局天竜川上流河川 事務所 助言 C0745	株式会社ティコク	R3.7.27 R4.2.28	192956	
長野県	松本市 全域	道路台帳	修正測量	1000	17.2km	長野県松本市 助言 C0193	国際航業株式会社	R3.8.2 R3.3.25	187892	
長野県	岡谷市 全域 茅野市 一部 富士見町 一部 須坂市 一部	諏訪市 全域 下諏訪町 全域 原村 一部	砂防計画	1000	651.7km <sup>2</sup>	長野県 助言 C0348	株式会社ナカノアイシステ ム	R3.8.6 R4.3.18	189439	
長野県	小布施町 一部 須坂市 一部	飯山市 一部	その他	基準点測量 基準点測量	6点 29点	北陸地方整備局千曲川河川事務 所 助言 C0250	株式会社伊藤測量設計	R3.8.10 R3.9.30	188560	
長野県	松本市 一部	砂防計画	航空レーザー測量	1000	141.5km <sup>2</sup>	北陸地方整備局松本砂防事務所 助言 C0235	株式会社バスコ	R3.8.12 R4.2.3	188507	
長野県	山形村 全域	都市計画	数値図化	2500	24.98km <sup>2</sup>	長野県山形村 助言 C0269	朝日航洋株式会社	R3.8.20 R4.3.31	188707	
長野県	天龍村 一部 飯田市 一部	阿南町 一部	砂防計画	1000	0.06km <sup>2</sup>	中部地方整備局天竜川上流河川 事務所 助言 C0596	株式会社ユニオン	R3.8.31 R4.3.4	191333	
長野県	駒ヶ根市 一部 飯島町 一部	砂防計画	用地測量		0.0295km <sup>2</sup>	中部地方整備局天竜川上流河川 事務所 助言 C0873	株式会社ティコク	R3.8.31 R4.2.28	193647	
長野県	東御市 一部 王滝村 一部	森林計画	航空レーザー測量	1000	195.25km <sup>2</sup>	長野県東御市 助言 C0381	中日本航空株式会社	R3.9.1 R4.3.25	189705	
長野県	佐久穂町 一部	道路台帳	修正測量	1000	0.416km <sup>2</sup>	長野県佐久穂町 助言 C0526	アジア航測株式会社	R3.9.1 R4.3.18	190994	
長野県	大町市 一部	都市計画	修正測量 修正測量 修正測量 修正測量	1000 2500 5000 10000	8.161km <sup>2</sup> 8.161km <sup>2</sup> 8.161km <sup>2</sup> 8.161km <sup>2</sup>	長野県大町市 助言 C0365	株式会社こうそく	R3.9.13 R4.3.31	189625	
長野県	松本市 一部	都市計画	修正測量 修正測量 修正測量 修正測量	2500 10000 1000	53.871km <sup>2</sup> 53.871km <sup>2</sup> 31km	長野県松本市 助言 C0379	株式会社こうそく	R3.9.21 R4.3.11	189702	
長野県	千曲市 一部	その他	基準点測量	3級	2点	北陸地方整備局千曲川河川事務 所 助言 C0337	株式会社伊藤測量設計	R3.9.27 R3.11.30	189384	
長野県	宮田村 一部 南箕輪村 全域 箕輪町 一部 駒ヶ根市 一部	中川村 一部 飯島町 一部 辰野町 一部 伊那市 一部	砂防計画	1000	945.5km <sup>2</sup>	長野県 助言 C0347	朝日航洋株式会社	R3.9.29 R4.3.18	189437	
長野県	筑北村 全域 山形村 全域 麻績村 全域 松本市 一部	朝日村 全域 生坂村 一部 塩尻市 一部	砂防計画	1000	1124.44km <sup>2</sup>	長野県 助言 C0354	国際航業株式会社	R3.9.29 R4.3.18	189497	
長野県	佐久市 全域	固定資産	数値撮影(デジタル)	地上画素寸法16cm	423.5km <sup>2</sup> 423.5km <sup>2</sup>	長野県佐久市 助言 C0355	アジア航測株式会社	R3.10.1 R4.3.31	189499	
長野県	伊那市 一部	道路計画	同時調整 基準点測量 水準測量	3級 3級	30点 15.94km	中部地方整備局飯田国道事務所 助言 C0485	株式会社長姫	R3.10.4 R4.2.25	190611	
長野県	木曾町 一部 王滝村 一部 南木曾町 一部 塩尻市 一部	大桑村 一部 木祖村 一部 上松町 一部	砂防計画	1000	1069.85km <sup>2</sup>	長野県 助言 C0367	中日本航空株式会社	R3.10.5 R4.3.18	189628	
長野県	小谷村 一部 松川村 一部 安曇野市 一部	白馬村 一部 池田町 一部 大町市 一部	砂防計画	1000	931.3km <sup>2</sup>	長野県 助言 C0378	株式会社バスコ	R3.10.5 R4.3.18	189694	

都道府県名	測量地域	測量目的	測量種別	縮尺・等級	事業量	測量計画機関(助言番号)	測量作業機関	実施時期	ID
長野県	中野市 一部	地籍調査	基準点測量	3級	20点	長野県中野市助言 C0422	公益社団法人長野県公共嘱託登記士地家屋調査士協会	R3.10.15 R4.3.25	190068
長野県	長野市 一部	その他	基準点測量	4級	354点	法務省長野地方方法務局助言 C0461	あおぞら土地家屋調査士法人	R3.11.1 R4.2.10	190438
長野県	長野市 一部 上田市 一部 中野市 一部 千曲市 一部	河川管理	水準測量	2級	22.6km	北陸地方整備局千曲川河川事務所助言 C0529	株式会社平成測量	R3.11.2 R4.2.28	191006
長野県	駒ヶ根市 一部	都市計画	修正測量	2500	7.77km <sup>2</sup>	長野県駒ヶ根市助言 C0680	アジア航測株式会社	R3.11.25 R4.3.25	191648
長野県	長野市 一部	ダム計画	航空レーザー測量	1000	1.01km <sup>2</sup>	長野県長野建設事務所椴花ダム管理事務所助言 C0653	株式会社ティコク	R3.12.1 R4.7.29	191597
長野県	中野市 一部	河川計画	基準点測量	3級	4点	北陸地方整備局千曲川河川事務所助言 C0665	株式会社平成測量	R3.12.6 R4.3.31	191665
長野県	佐久市 一部	ダム計画	基準点測量 基準点測量 現地測量(数値地形図作成)	3級 4級 500	10点 41点 0.2km <sup>2</sup>	長野県佐久地域振興局助言 C0744	エイベクス測量設計	R3.12.22 R4.3.15	192949
長野県	小布施町 全域	都市計画	修正測量 地図編纂	2500 10000	19.12km <sup>2</sup> 19.12km <sup>2</sup>	長野県小布施町助言 C0868	株式会社協同測量社	R3.12.24 R4.3.25	193601
長野県	佐久穂町 全域	道路台帳	修正測量	1000	0.061km <sup>2</sup> 2.1156km	長野県佐久穂町助言 C0865	アジア航測株式会社	R3.12.27 R4.3.25	193543
長野県	箕輪町 一部	道路台帳	基準点測量	3級	8点	長野県伊那建設事務所助言 C0918	株式会社ワイド	R4.2.9 R4.6.8	194019
長野県	上田市 一部	基準点管理	復旧測量(基準点)	再設2級	1点	長野県上田市助言 C0883	株式会社大輝	R4.2.16 R4.3.21	193722
長野県 岐阜県 愛知県	阿智村 一部 中津川市 一部 恵那市 一部 瑞浪市 一部 犬山市 一部 瀬戸市 一部	森林計画	航空レーザー測量	1000	114.26km <sup>2</sup>	長野県中部森林管理局助言 C0051	中日本航空株式会社	R4.3.29 R4.11.30	194525
長野県	岡谷市 一部	基準点管理	復旧測量(基準点)	再設3級	1点	長野県岡谷市助言 C0008	株式会社協同コンサル	R4.4.8 R4.5.16	194231
長野県	松本市 一部 上田市 一部 岡谷市 一部 諏訪市 一部 茅野市 一部 立科町 一部 青木村 一部 長和町 一部 下諏訪町 一部 筑北村 一部	森林計画	航空レーザー測量	500	177.66km <sup>2</sup>	長野県中部森林管理局助言 C0041	朝日航洋株式会社	R4.4.29 R4.11.30	194461
長野県	御代田町 一部	総合計画	復旧測量(基準点)	再設3級	2点	長野県御代田町助言 C0075	株式会社タイヨーエンジニア	R4.5.9 R4.6.30	194707
長野県	中野市 一部	河川計画	基準点測量	2級	11点	北陸地方整備局千曲川河川事務所助言 C0067	株式会社平成測量	R4.5.13 R4.7.31	194620
長野県	塩尻市 一部	都市計画	修正測量 修正測量	2500 10000	16.796km <sup>2</sup> 16.788km <sup>2</sup>	長野県塩尻市助言 C0120	株式会社こうそく	R4.5.30 R5.1.31	195099
長野県	御代田町 一部	都市計画	基準点測量	2級	1点	長野県御代田町助言 C0144	株式会社タイヨーエンジニア	R4.6.20 R4.9.30	195344
長野県	高山村 一部	ほ場整備	基準点測量	3級	6点	長野県長野地域振興局助言 C0158	国土監理株式会社	R4.7.1 R4.8.26	195523
長野県	岡谷市 一部	基準点管理	復旧測量(基準点)	移転3級	1点	長野県岡谷市助言 C0325	株式会社アルプス	R4.8.25 R4.9.30	197546
長野県	塩尻市 一部	土地改良	基準点測量 基準点測量	2級 3級	3点 4点	長野県松本地域振興局助言 C0330	株式会社 ミズホエンジニア	R4.8.25 R5.2.28	197557
長野県	朝日村 一部	その他	基準点測量	3級	4点	長野県松本地域振興局助言 C0465	大成測量設計株式会社	R4.9.7 R5.2.22	199022
長野県	朝日村 一部	ほ場整備	基準点測量	4級	10点	長野県松本地域振興局助言 C0553	有限会社エンジニアエヌティー	R4.9.15 R5.3.13	199852
長野県	岡谷市 一部	基準点管理	復旧測量(基準点)	移転3級	1点	長野県岡谷市助言 C0453	株式会社協同コンサル	R4.10.1 R4.10.30	198853
長野県	朝日村 一部	ほ場整備	基準点測量	4級	17点	長野県松本地域振興局助言 C0510	株式会社マイクロ	R4.10.3 R5.3.13	199444
長野県	駒ヶ根市 一部	地籍調査	復旧測量(基準点) 復旧測量(基準点)	改測2級 再設3級	3点 4点	長野県駒ヶ根市助言 C0801	株式会社ナカタ	R4.11.17 R5.3.15	201531
長野県	小諸市 一部	砂防計画	基準点測量	3級	3点	関東地方整備局利根川水系砂防事務所助言 C0687	株式会社伊藤測量設計	R4.11.28 R5.2.28	200809
長野県	軽井沢町 一部	土地改良	基準点測量 基準点測量	3級 4級	6点 50点	長野県佐久地域振興局助言 C0711	株式会社日研コンサル	R4.12.1 R5.3.10	201010

北陸地方

都道府県名	測量地域	測量目的	測量種別	縮尺・等級	作業量	測量計画機関(助言番号)	測量作業機関	実施時期	ID
新潟県	上越市 一部	土地改良	基準点測量 基準点測量 基準点測量 その他	2級 3級 4級 一筆地測量	1点 19点 201点 0.965km <sup>2</sup>	新潟県上越地域振興局 助言 D0117	株式会社領域技研	R2.9.7 R4.3.16	181918
新潟県	上越市 一部	河川計画	数値撮影(デジタル) 同時調整 数値図化 数値図化	地上画素寸法7cm 500 1000 500	9.8km <sup>2</sup> 9.8km <sup>2</sup> 3.29km <sup>2</sup> 1.75km <sup>2</sup>	北陸地方整備局高田河川国道事務所 助言 D0114	アジア航測株式会社	R2.9.17 R4.6.30	190026
新潟県	糸魚川市 一部	ほ場整備	基準点測量 基準点測量 その他	2級 4級 一筆地測量	3点 21点 0.039km <sup>2</sup>	新潟県糸魚川地域振興局 助言 D0167	新潟県土地改良事業団体連合会	R2.10.21 R4.2.28	183405
新潟県	南魚沼市 一部 魚沼市 一部 長岡市 一部	河川管理	航空レーザー測量	1000	8.37km <sup>2</sup> 27.9km	北陸地方整備局信濃川河川事務所 助言 D0007	株式会社バスコ	R3.4.27 R3.12.17	186135
新潟県	三条市 一部	土地区画整理	基準点測量 基準点測量	2級 3級	4点 8点	上須墳土地区画整理組合 助言 D0010	株式会社都計	R3.5.10 R4.8.31	186217
新潟県	糸魚川市 一部	ほ場整備	基準点測量 基準点測量 基準点測量 その他	2級 3級 4級 一筆地測量	4点 10点 100点 0.104km <sup>2</sup>	新潟県糸魚川地域振興局 助言 D0028	新潟県土地改良事業団体連合会	R3.6.18 R4.2.28	186977
新潟県	上越市 一部	土地改良	基準点測量 基準点測量 基準点測量 その他	2級 3級 4級 一筆地測量	5点 13点 114点 0.502km <sup>2</sup>	新潟県上越地域振興局 助言 D0029	株式会社トクサス	R3.6.25 R4.1.17	186979
新潟県	糸魚川市 一部	河川計画	航空レーザー測量 航空レーザー測量	500 5000	11.75km <sup>2</sup> 11.75km <sup>2</sup>	北陸地方整備局高田河川国道事務所 助言 D0059	アジア航測株式会社	R3.6.25 R4.1.31	188192
新潟県	上越市 一部	河川計画	航空レーザー測量	500	11.65km <sup>2</sup>	北陸地方整備局高田河川国道事務所 助言 D0115	アジア航測株式会社	R3.6.25 R4.2.15	190028
新潟県	長岡市 一部	都市計画	修正測量	2500	54.95km <sup>2</sup>	新潟県長岡市 助言 D0034	株式会社バスコ	R3.6.28 R4.3.31	187255
新潟県	関川村 一部	砂防計画	基準点測量 基準点測量 UAVレーザー測量	2級 4級	4点 122点 0.29km <sup>2</sup>	北陸地方整備局飯豊山系砂防事務所 助言 D0047	株式会社テクノス	R3.7.19 R3.10.31	187767
新潟県	村上市 一部 上越市 一部 佐渡市 一部	河川計画	航空レーザー測量	1000	226.3km <sup>2</sup>	北陸地方整備局 河川部 地域河川課 助言 D0069	アジア航測株式会社	R3.7.20 R4.2.28	188388
新潟県	小千谷市 一部	土地改良	基準点測量 基準点測量 基準点測量 その他	2級 3級 4級 一筆地測量	2点 10点 62点 0.2km <sup>2</sup>	新潟県長岡地域振興局 助言 D0070	新潟県土地改良事業団体連合会	R3.8.17 R4.3.15	188394
新潟県	十日町市 一部	ほ場整備	基準点測量 基準点測量 その他	2級 4級 換地図1/500	10点 105点 0.224km <sup>2</sup>	新潟県十日町地域振興局 助言 D0072	株式会社宮内測量設計事務所	R3.8.19 R4.3.7	188705
新潟県	佐渡市 一部	ほ場整備	基準点測量 基準点測量 基準点測量 その他	2級 3級 4級 一筆地測量	6点 8点 56点 0.12km <sup>2</sup>	新潟県佐渡地域振興局 助言 D0073	新潟県土地改良事業団体連合会	R3.8.19 R4.3.8	188722
新潟県	新潟市 一部	その他	水準測量 基準点測量	2級 2級	52.1km 1点	北陸地方整備局新潟港湾・空港整備事務所 助言 D0075	株式会社ナカノアイシステム	R3.8.20 R4.3.18	188750
新潟県	村上市 一部 南魚沼市 一部	その他	航空レーザー測量	500	167.2km <sup>2</sup>	新潟県 助言 D0082	株式会社バスコ	R3.8.25 R4.3.11	188956
新潟県	胎内市 一部 新発田市 一部	道路計画	基準点測量 その他 水準測量 路線測量	2級 補助基準点 3級	24点 6.49km 18km 6.48km	現日本高速道路株式会社新潟支社新潟工事事務所 助言 D0084	株式会社聖測コンサルタント	R3.9.1 R4.2.3	189009
新潟県	出雲崎町 一部	土地改良	基準点測量 基準点測量 基準点測量 その他	2級 3級 4級 一筆地測量	10点 9点 94点 2.55km <sup>2</sup>	新潟県長岡地域振興局 助言 D0089	新潟県土地改良事業団体連合会	R3.9.2 R4.3.10	189071
新潟県	糸魚川市 一部	河川管理	数値図化(同時調整含む)	1000	0.4km <sup>2</sup>	北陸地方整備局高田河川国道事務所 助言 D0126	アジア航測株式会社	R3.9.3 R4.1.31	190220
新潟県	村上市 一部	道路計画	基準点測量	2級	2点	北陸地方整備局新潟国道事務所 助言 D0029	株式会社ナカノアイシステム	R3.9.17 R3.12.27	195516
新潟県	上越市 一部	河川管理	数値撮影(デジタル) 同時調整 数値図化	地上画素寸法16cm 2500 2500	96.2km <sup>2</sup> 96.2km <sup>2</sup> 2.14km <sup>2</sup>	北陸地方整備局高田河川国道事務所 助言 D0120	中日本航空株式会社	R3.9.17 R4.2.15	190133
新潟県	糸魚川市 一部	河川管理	数値図化(同時調整含む)	2500	13.7km <sup>2</sup>	北陸地方整備局高田河川国道事務所 助言 D0123	中日本航空株式会社	R3.9.17 R4.2.15	190168
新潟県	三条市 一部	都市計画	修正測量	2500	1.85km <sup>2</sup>	新潟県三条市 助言 D0130	株式会社ナカノアイシステム	R3.9.30 R4.2.26	190351
新潟県	湯沢町 一部 魚沼市 一部	砂防計画	基準点測量	2級	3点	北陸地方整備局湯沢砂防事務所 助言 D0107	株式会社トクサス	R3.10.5 R3.12.6	189860
新潟県	燕市 一部 新潟市 一部	河川管理	水準測量 河川測量	3級	60km 30km	北陸地方整備局信濃川下流河川事務所 助言 D0108	株式会社SKプランニング	R3.10.7 R4.3.11	189939
新潟県	見附市 一部	道路台帳	MMS計測 数値図化 数値図化	500 500 1000	5.7km 5.7km 5.7km	新潟県見附市 助言 D0158	株式会社バスコ	R3.10.15 R4.3.23	191500
新潟県	新潟市 一部 三条市 一部 加茂市 一部 燕市 一部	河川管理	航空レーザー測量 航空レーザー測量 航空レーザー測量	500 1000 5000	62.2km <sup>2</sup> 62.2km <sup>2</sup> 62.2km <sup>2</sup>	北陸地方整備局信濃川下流河川事務所 助言 D0146	朝日航洋株式会社	R3.10.18 R4.3.11	190941
新潟県	阿賀町 一部 上越市 一部 関川村 一部 糸魚川市 一部	その他	航空レーザー測量	500	44.5km <sup>2</sup>	新潟県 助言 D0138	アジア航測株式会社	R3.10.24 R4.3.25	190493
新潟県	関川村 一部	砂防計画	基準点測量 UAVレーザー測量	2級	3点 0.34km <sup>2</sup>	北陸地方整備局飯豊山系砂防事務所 助言 D0137	株式会社SKプランニング	R3.11.1 R4.3.30	190491
新潟県	魚沼市 一部 湯沢町 一部	砂防計画	基準点測量 UAVレーザー測量 数値図化	2級 1000	26点 0.708km <sup>2</sup> 0.708km <sup>2</sup>	北陸地方整備局湯沢砂防事務所 助言 D0143	株式会社テクノス	R3.11.4 R3.12.24	190768
新潟県	新潟市 一部	都市計画	修正測量	2500	24km <sup>2</sup>	新潟県新潟市 助言 D0163	三和航測株式会社	R3.11.17 R4.3.15	191766
新潟県	小千谷市 一部	河川管理	基準点測量 基準点測量 基準点測量	2級 3級 4級	9点 3点 33点	北陸地方整備局信濃川河川事務所 助言 D0162	大原技術株式会社	R3.12.14 R4.3.25	191737
新潟県	新潟市 一部	河川管理	河川測量	4級	30km	北陸地方整備局信濃川下流河川事務所 助言 D0157	株式会社テクノス	R3.12.16 R4.3.11	191477
新潟県	南魚沼市 一部 魚沼市 一部 長岡市 一部	道路管理	数値撮影(デジタル) 同時調整	地上画素寸法9cm 500	0.252km <sup>2</sup> 0.252km <sup>2</sup>	北陸地方整備局長岡国道事務所 助言 D0019	中日本航空株式会社	R4.3.28 R4.10.31	194852
新潟県	長岡市 一部	道路計画	用地測量		0.022km <sup>2</sup>	北陸地方整備局国営越後丘陵公園事務所 助言 D0178	株式会社ナルサワコンサルタント	R4.3.30 R4.7.31	194107
新潟県	上越市 一部	河川計画	航空レーザー測量	500	2.85km <sup>2</sup>	北陸地方整備局高田河川国道事務所 助言 D0008	アジア航測株式会社	R4.4.27 R4.8.31	194477
新潟県	新潟市 一部	道路計画	用地測量		0.0055km <sup>2</sup>	北陸地方整備局新潟国道事務所 助言 D0016	株式会社ナルサワコンサルタント	R4.4.29 R4.9.30	194885
新潟県	新潟市 一部	海岸保全	基準点測量 水準測量(GNSS) 水準測量	3級 3級 4級	20点 1点 4km	北陸地方整備局信濃川下流河川事務所 助言 D0002	株式会社SKプランニング	R4.5.2 R4.8.31	194312
新潟県	長岡市 一部	都市計画	修正測量	2500	66.12km <sup>2</sup>	新潟県長岡市 助言 D0021	株式会社バスコ	R4.6.3 R5.1.4	195247
新潟県	新潟市 一部	海岸保全	航空レーザー測量	1000	3.08km <sup>2</sup>	北陸地方整備局信濃川下流河川事務所 助言 D0067	アジア航測株式会社	R4.8.1 R4.12.20	196312
新潟県	新潟市 一部	土地区画整理	基準点測量 基準点測量	2級 3級	2点 4点	南川東土地区画整理組合 助言 D0152	株式会社総合都市開発	R4.9.20 R4.12.23	198210
富山県	水見市 一部	その他	航空レーザー測量	1000	230km <sup>2</sup>	富山県 助言 D0199	アジア航測株式会社	H30.8.6 H31.3.15	199711
富山県	魚津市 一部	道路計画	基準点測量 現地測量(数値地形図作成)	2級 500	2点 0.0056km <sup>2</sup>	富山県 助言 D0101	株式会社 協和測量設計	R2.8.24 R2.11.16	181578





都道府県名	測量地域	測量目的	測量種別	縮尺・等級	事業量	測量計画機関(助言番号)	測量作業機関	実施時期	ID
石川県	金沢市 一部	土地区画整理	基準点測量	3級	3点	金沢市近岡町土地区画整理組合 設立準備委員会 助言 D0020	株式会社日本海コンサル タント	R4.6.6 R4.7.30	195130
石川県	加賀市 一部	道路計画	基準点測量 水準測量 路線測量	3級 3級	3点 2点 0.12km	石川県 助言 D0026	株式会社 福垣測量	R4.6.10 R4.7.29	195358
石川県	七尾市 一部	ほ場整備	基準点測量 水準測量	3級 4級	1点 106点	石川県中能登農林総合事務所 助言 D0096	新開測量有限公司 石川郡市開発株式会社	R4.6.23 R5.3.24	196955
石川県	かほく市 一部	ほ場整備	数値図化 水準測量	1000 3級	0.35km <sup>2</sup> 2.3km	石川県農林総合事務所 助言 D0111	株式会社北日本ソングラ フ	R4.7.15 R4.10.28	197168
石川県	かほく市 一部	ほ場整備	水準測量 数値図化	3級 1000	5.2km 0.61km <sup>2</sup>	石川県農林総合事務所 助言 D0112	株式会社テクノマップ	R4.7.25 R4.10.28	197170
石川県	白山市 一部	その他	航空レーザ測量	500	18.7km <sup>2</sup>	林野庁近畿中国森林管理局 助言 D0132	中日本航空株式会社	R4.8.2 R5.1.31	197929
福井県	あわら市 一部	ほ場整備	基準点測量	2級	5点	福井県坂井農林総合事務所 助言 D0136	福井県土地改良事業団体 連合会	H30.6.7 H31.3.15	170284
福井県	小浜市 一部	ほ場整備	基準点測量	2級	7点	福井県嶺南振興局 助言 D0154	福井県土地改良事業団体 連合会	R1.9.19 R2.3.19	176296
福井県	坂井市 一部 あわら市 一部	道路管理	数値撮影(デジタル) 同時調整 数値図化	地上画素寸法6.5cm 500 500	0.54km <sup>2</sup> 0.54km <sup>2</sup> 0.54km <sup>2</sup>	近畿地方整備局福井河川国道事 務所長 助言 D0007	写測エンジニアリング株式 会社	R2.3.14 R2.9.30	179422
福井県	福井市 一部	道路管理	基準点測量	3級	1点	福井県福井市 助言 D0173	株式会社サンワコン	R2.12.15 R4.3.25	193861
福井県	福井市 一部	ほ場整備	基準点測量	2級	5点	福井県福井農林総合事務所 助言 D0023	福井県土地改良事業団体 連合会	R3.6.22 R4.3.31	186894
福井県	おおい町 一部	砂防計画	基準点測量 水準測量(GNSS)	3級 3級	2点 1点	福井県嶺南振興局小浜土木事 務所 助言 D0031	富士測量設計株式会社	R3.6.22 R4.1.31	187039
福井県	おおい町 一部 池田町 一部	森林計画	航空レーザ測量	500	185.65km <sup>2</sup>	福井県 助言 D0083	株式会社バスコ	R3.9.2 R4.3.18	188958
福井県	南越前町 一部 越前市 一部	道路台帳	MMS計測 数値図化	500 500	11.7km <sup>2</sup> 1.17km <sup>2</sup>	近畿地方整備局福井河川国道事 務所 助言 D0133	アジア航測株式会社	R3.10.5 R4.2.28	190410
福井県	敦賀市 一部	道路台帳	MMS計測 数値図化	500 500	2.01km <sup>2</sup> 2.01km <sup>2</sup>	福井県敦賀市 助言 D0144	株式会社バスコ	R3.11.4 R4.3.31	190908
福井県	勝山市 一部	道路台帳	MMS計測 数値図化	500 500	2km <sup>2</sup> 2km <sup>2</sup>	福井県勝山市 助言 D0153	株式会社バスコ	R3.11.18 R4.2.28	191264
福井県	永平寺町 一部	道路台帳	現地測量(数値地形図作成) 修正測量	500 500	1.12km <sup>2</sup> 1.12km <sup>2</sup>	福井県永平寺町 助言 D0166	株式会社バスコ	R3.12.21 R4.3.18	191911
福井県	あわら市 一部	ほ場整備	基準点測量 水準測量 基準点測量	2級 3級 4級	2点 5点 9点	福井県あわら市 助言 D0168	福井県土地改良事業団体 連合会	R4.1.19 R4.3.31	193360
福井県	永平寺町 一部	その他	基準点測量	2級	1点	永平寺町 助言 D0170	ジビル調査設計株式会社	R4.2.10 R4.2.28	193695
福井県	福井市 一部	道路計画	基準点測量 水準測量	3級 2級	1点 1点	鉄道建設・運輸施設整備支援機 構鉄道建設本部北陸新幹 助言 D0030	株式会社川上測量コンサル タント	R4.6.1 R4.8.31	195573
福井県	坂井市 一部	道路計画	MMS計測	500	3.3km	福井県坂井市 助言 D0056	株式会社バスコ	R4.7.13 R4.10.14	196115
福井県	坂井市 一部	道路台帳	修正測量	1000	3.3km	福井県坂井市 助言 D0216	株式会社バスコ	R4.10.24 R5.2.24	199964

中部地方

都道府県名	測量地域	測量目的	測量種別	縮尺・等級	事業量	測量計画機関(助言番号)	測量作業機関	実施時期	ID	
長野県	飯田市 一部 駒ヶ根市 一部 飯島町 一部 宮田村 一部 高森町 一部 高山市 一部 岐阜市 一部 美濃市 一部 関市 一部 土岐市 一部 羽島市 一部 山県市 一部 可児市 一部 養老町 一部 郡上市 一部 富加町 一部 神戸町 一部 岡崎市 一部 豊橋市 一部 豊川市 一部 瀬戸市 一部 小牧市 一部 刈谷市 一部 日進市 一部 大府市 一部 豊明市 一部 清須市 一部 笠江町 一部 大治町 一部 伊勢市 一部 津市 一部 亀山市 一部 桑名市 一部 菟野町 一部 東員町 一部 大台町 一部 川越町 一部 大紀町 一部 母屋町 一部 甲良町 一部 彦根市 一部 米原市 一部	伊那市 一部 真輪町 一部 南箕輪村 一部 松川町 一部 阿智村 一部 多治見市 一部 大垣市 一部 瑞浪市 一部 中津川市 一部 美濃加茂市 一部 恵那市 一部 飛騨市 一部 各務原市 一部 関ヶ原町 一部 岐南町 一部 白川村 一部 安八町 一部 一宮市 一部 名古屋市 一部 津島市 一部 春日井市 一部 新城市 一部 豊田市 一部 愛西市 一部 みよし市 一部 あま市 一部 弥富市 一部 飛鳥村 一部 長久手市 一部 松阪市 一部 四日市市 一部 いなべ市 一部 鈴鹿市 一部 朝日町 一部 木曽町 一部 玉城町 一部 多気町 一部 紀北町 一部 東近江市 一部 多賀町 一部 長浜市 一部 愛荘町 一部	道路管理	航空レーザ測量	500	931.2km <sup>2</sup>	中日本高速道路株式会社名古屋支社 助言 E0001	国際航業株式会社	R3.2.23 R4.4.18	185978
岐阜県	岐阜市 一部 岐阜市 一部 岐阜市 一部	岐阜市 一部 岐阜市 一部 岐阜市 一部	鉄道計画	基準点測量	4級	57点	(報告書)岐阜県岐阜駅周辺鉄道高架工事事務所 助言 E0453	大日コンサルタント株式会社	H29.12.21 H30.6.29	201699
岐阜県	岐阜市 一部 岐阜市 一部	岐阜市 一部 岐阜市 一部	鉄道計画	基準点測量	4級	84点	(報告書)岐阜県岐阜駅周辺鉄道高架工事事務所 助言 E0454	大日コンサルタント株式会社	H30.8.2 H31.1.25	201702
岐阜県	岐阜市 一部	岐阜市 一部	道路計画	基準点測量	4級	61点	(報告書)中部地方整備局岐阜国道事務所 助言 E0443	株式会社興業コンサルタント	R1.6.4 R2.2.28	201564
岐阜県	岐阜市 一部	岐阜市 一部	道路管理	基準点測量 現地測量(数値地形図作成)	4級 500	23点 0.04km <sup>2</sup>	岐阜県岐阜駅周辺鉄道高架工事事務所 助言 E0410	大日コンサルタント株式会社	R2.2.3 R2.5.31	178105
岐阜県	恵那市 一部	恵那市 一部	ほか整備	基準点測量 基準点測量 基準点測量	2級 3級 4級	3点 8点 105点	岐阜県恵那郡農林事務所 助言 E0178	岐阜県土地改良事業団体連合会	R2.6.10 R3.3.22	181668
岐阜県	高山市 全域	高山市 全域	下水道管理	MMS計測	500	1033.5km	岐阜県高山市 助言 E0121	株式会社バスコ 岐阜支店	R2.7.21 R4.9.30	180850
岐阜県	岐阜市 一部 瑞穂市 一部 安八町 一部	羽島市 一部 輪之内町 一部 安八町 一部	河川管理	水準測量	3級	68.2km	中部地方整備局木曽川上流河川事務所 助言 E0247	大日コンサルタント株式会社	R2.10.19 R3.6.30	182795
岐阜県	郡上市 一部	郡上市 一部	道路管理	用地測量		1.11km <sup>2</sup>	中部地方整備局岐阜国道事務所 助言 E0472	株式会社創信	R3.1.30 R3.7.30	185929
岐阜県	飛騨市 一部	飛騨市 一部	砂防計画	用地測量		0.084km <sup>2</sup>	北陸地方整備局神通川水系砂防事務所 助言 E0007	株式会社新日本コンサルタント	R3.4.1 R3.7.30	186005
岐阜県	土岐市 一部 多治見市 一部 笠江町 一部 大治町 一部 清須市 一部 瀬戸市 一部	瑞浪市 一部 あま市 一部 北名古屋市長古屋市 一部 春日井市 一部 名古屋市長古屋市 一部	河川管理	航空レーザ測深 数値撮影(デジタル) 数値図化(同時調整含む) 地上レーザ測量 水準測量	500 地上画素寸法13cm 2500 250 3級	21.5km <sup>2</sup> 74.1km <sup>2</sup> 74.1km <sup>2</sup> 0.17km <sup>2</sup> 151.901km	中部地方整備局木曽川内河川事務所 助言 E0440	株式会社バスコ	R3.4.1 R4.1.31	185572
愛知県	豊田市 一部 清須市 一部 瀬戸市 一部	あま市 一部 北名古屋市長古屋市 一部 春日井市 一部 名古屋市長古屋市 一部	都市計画	数値撮影(デジタル) 写真地図作成(デジタルオルソ) 修正測量	地上画素寸法12cm 1000 2500	53.66km <sup>2</sup> 53.66km <sup>2</sup> 53.66km <sup>2</sup>	岐阜県羽島市 助言 E0028	日本航空株式会社	R3.4.23 R4.3.18	186261
岐阜県	各務原市 全域	各務原市 全域	総合計画	数値撮影(デジタル) 同時調整 修正測量 修正測量	地上画素寸法16cm 1000 2500 1000	87.81km <sup>2</sup> 87.81km <sup>2</sup> 87.81km <sup>2</sup> 67.64km <sup>2</sup>	岐阜県各務原市 助言 E0019	株式会社テイコク	R3.5.1 R4.3.31	186211
岐阜県	養老町 全域	養老町 全域	都市計画	修正測量	2500	15km <sup>2</sup>	岐阜県養老町 助言 E0036	日本航空株式会社	R3.5.6 R4.3.28	186447
岐阜県	一部	一部	河川管理	数値撮影(デジタル) 数値撮影(デジタル) 数値図化(同時調整含む) 数値図化(同時調整含む)	500 2500 500 2500	181km <sup>2</sup> 483km <sup>2</sup> 3.2km <sup>2</sup> 16km <sup>2</sup> 3.2km <sup>2</sup>	中部地方整備局木曽川下流河川事務所 助言 E0032	株式会社バスコ 三重支店	R3.5.21 R4.1.28	186439
岐阜県	愛知県 三重県	一部	道路計画	基準点測量 基準点測量 航空レーザ測量	2級 4級 500	5点 15点 3.2km <sup>2</sup>	岐阜県可茂土木事務所 助言 E0042	大日コンサルタント株式会社	R3.5.26 R3.9.18	186536
岐阜県	垂井町 一部	垂井町 一部	ほか整備	基準点測量 基準点測量 現地測量(数値地形図作成)	4級 500	36点 2.42km <sup>2</sup>	岐阜県西濃農林事務所 助言 E0129	岐阜県土地改良事業団体連合会	R3.5.28 R4.3.18	187762
岐阜県	安八町 全域	安八町 全域	都市計画	修正測量	1000 2500	18.16km <sup>2</sup> 18.16km <sup>2</sup>	岐阜県安八町 助言 E0130	日本航空株式会社	R3.5.28 R4.3.18	187853
岐阜県	郡上市 一部	郡上市 一部	砂防計画	数値図化	2500	0.137km <sup>2</sup>	岐阜県郡上土木事務所 助言 E0086	株式会社テイコク	R3.6.18 R3.11.30	187190
岐阜県	本巣市 一部	本巣市 一部	道路台帳	修正測量	1000	3.5km	本巣市 助言 E0072	株式会社テイコク	R3.6.21 R3.11.30	186964
岐阜県	岐阜市 一部	岐阜市 一部	道路計画	用地測量		0.47km <sup>2</sup>	中部地方整備局岐阜国道事務所 助言 E0201	株式会社テイコク	R3.6.21 R3.11.30	188882
岐阜県	郡上市 一部 美濃市 一部	郡上市 一部 美濃市 一部	道路台帳	数値図化	500	2.07km <sup>2</sup>	中部地方整備局岐阜国道事務所 助言 E0100	株式会社バスコ	R3.6.24 R3.12.17	187337
岐阜県	下呂市 一部	下呂市 一部	ほか整備	基準点測量 基準点測量	3級 4級	2点 2点	岐阜県下呂農林事務所 助言 E0111	岐阜県土地改良事業団体連合会	R3.7.2 R4.3.25	187547
岐阜県	各務原市 一部	各務原市 一部	道路計画	用地測量		0.03km <sup>2</sup>	中部地方整備局岐阜国道事務所 助言 E0442	大日コンサルタント株式会社	R3.7.2 R4.2.28	193413
岐阜県	山県市 全域	山県市 全域	都市計画	修正測量	2500	221.98km <sup>2</sup>	岐阜県山県市 助言 E0160	アミア航測株式会社 岐阜支店	R3.7.5 R4.3.22	188256
岐阜県	郡上市 全域 瑞浪市 全域	郡上市 全域 瑞浪市 全域	森林計画	航空レーザ測量	1000	425.38km <sup>2</sup>	岐阜県 助言 E0124	国際航業株式会社	R3.7.15 R4.3.11	187668
岐阜県	多治見市 全域	多治見市 全域	都市計画	修正測量	2500	91.25km <sup>2</sup>	岐阜県多治見市 助言 E0131	玉野総合コンサルタント株式会社	R3.7.15 R4.3.18	187859
岐阜県	岐阜市 一部	岐阜市 一部	都市計画	修正測量	2500	41.7km <sup>2</sup>	岐阜市 助言 E0138	株式会社テイコク	R3.7.26 R4.3.18	188030
岐阜県	白川村 全域 関ヶ原町 全域 飛騨市 全域 各務原市 全域 高山市 全域	白川村 全域 関ヶ原町 全域 飛騨市 全域 各務原市 全域 高山市 全域	都市計画	修正測量 修正測量 修正測量 修正測量	1000 2500 5000 10000	62.117km <sup>2</sup> 2283km <sup>2</sup> 18.297km <sup>2</sup>	岐阜県 助言 E0165	株式会社トライ	R3.8.3 R4.3.11	188421
岐阜県	瑞穂市 一部	瑞穂市 一部	都市計画	修正測量 修正測量	3000 5000	28.19km <sup>2</sup> 28.19km <sup>2</sup>	瑞穂市 助言 E0170	株式会社バスコ 岐阜支店	R3.8.6 R4.3.11	188434
岐阜県	池田町 一部	池田町 一部	道路台帳	数値図化	1000	3.7km	岐阜県池田町 助言 E0190	日本航空株式会社	R3.6.13 R4.3.22	188736
岐阜県	大野町 一部 本巣市 一部 大垣市 一部	神戸町 一部 瑞穂市 一部	河川管理	数値図化	2500	51km <sup>2</sup>	中部地方整備局木曽川上流河川事務所 助言 E0198	株式会社テイコク	R3.8.30 R4.1.28	188827
岐阜県	御嵩町 一部	御嵩町 一部	固定資産	数値撮影(デジタル) 写真地図作成(デジタルオルソ)	1000 1000	56.7km <sup>2</sup> 56.7km <sup>2</sup>	御嵩町 助言 E0199	日本航空株式会社	R3.9.1 R4.3.31	188859



都道府県名	測量地域	測量目的	測量種別	縮尺・等級	事業量	測量計画機関(助言番号)	測量作業機関	実施時期	ID	
岐阜県	郡上市 一部	道路計画	基準点測量	3級	8点	岐阜県郡上農林事務所 助言 E0116	株式会社ユニオン	R4.7.14 R5.1.30	196135	
岐阜県	海津市 一部	道路管理	基準点測量 基準点測量	3級 4級	2点 4点	岐阜県大垣土木事務所 助言 E0118	大日コンサルタント株式会社	R4.7.15 R4.12.20	196174	
岐阜県	養老町 一部 各務原市 一部 大垣市 一部	道路台帳	数値地形図データの作成 MMS計測	500 500	2,178km <sup>2</sup> 4.2km	中部地方整備局岐阜国道事務所 助言 E0129	株式会社バスコ	R4.7.21 R5.2.28	196359	
岐阜県	本巣市 一部	都市計画	数値図化	2500	39.12km <sup>2</sup>	岐阜県本巣市 助言 E0145	中日本航空株式会社	R4.7.28 R5.3.24	196550	
岐阜県	本巣市 一部 揖斐川町 一部	その他	基準点測量	3級	10点	中部地方整備局越美山系砂防事務所 助言 E0148	株式会社三栄コンサルタント	R4.7.28 R4.12.23	196578	
岐阜県	岐阜市 一部	河川管理	基準点測量	4級	19点	中部地方整備局木曽川上流河川事務所 助言 E0212	株式会社ユニオン	R4.8.1 R5.2.28	197803	
岐阜県	本巣市 一部	砂防計画	基準点測量	3級	2点	岐阜県本巣市 助言 E0165	大同コンサルタント株式会社	R4.8.4 R4.12.16	196922	
岐阜県	美濃市 全域	都市計画	数値図化	2500	46.39km <sup>2</sup>	岐阜県美濃市 助言 E0170	アジア航測株式会社 岐阜支店	R4.8.5 R5.3.31	196995	
岐阜県	岐阜市 一部	土地改良	基準点測量 水準測量 現地測量(数値地形図作成)	3級 3級 500	14点 6.7km 4.83km <sup>2</sup>	岐阜県岐阜農林事務所 助言 E0162	大同コンサルタント株式会社	R4.8.10 R5.2.24	196895	
岐阜県	高山市 一部	道路計画	基準点測量	3級	4点	中部地方整備局高山国道事務所 助言 E0159	株式会社メイホーエンジニアリング	R4.8.15 R5.3.31	196730	
岐阜県	垂井町 一部	土地改良	基準点測量	2級	2点	岐阜県西濃農林事務所 助言 E0174	株式会社ユニオン	R4.8.16 R5.1.31	197084	
岐阜県	瑞穂市 一部	道路台帳	修正測量	1000	5.2km	瑞穂市 助言 E0216	株式会社中測技研	R4.8.16 R5.1.31	197965	
岐阜県	下呂市 一部	道路管理	復旧測量(基準点) 復旧測量(基準点) 基準点測量	座標補正1級 座標補正3級 4級	2点 22点 29点	中部地方整備局高山国道事務所 助言 E0186	大同コンサルタント株式会社	R4.8.17 R4.12.19	197299	
岐阜県	岐阜市 全域 高山市 一部 関市 一部 美濃市 一部 羽島市 全域 土岐市 一部 可児市 一部 山県市 全域 飛騨市 一部 郡上市 一部 海津市 一部 笠松町 一部 垂井町 一部 神戸町 一部 安八町 全域	大垣市 一部 多治見市 全域 中津川市 一部 瑞浪市 一部 恵那市 一部 美濃加茂市 一部 各務原市 全域 瑞穂市 全域 本巣市 一部 下呂市 一部 岐南町 一部 養老町 一部 関ヶ原町 一部 輪之内町 一部	その他	修正測量 修正測量 修正測量	1000 2500 2500 5000	45.3km 24.8km 361km <sup>2</sup> 1987.99km <sup>2</sup>	岐阜県 助言 E0278	株式会社イビソク	R4.8.17 R5.3.10	199009
岐阜県	郡上市 一部	道路計画	基準点測量	3級	3点	岐阜県郡上土木事務所 助言 E0193	株式会社東海プランニング	R4.8.19 R4.9.22	197424	
岐阜県	関ヶ原町 一部	土地改良	基準点測量	2級	2点	岐阜県西濃農林事務所 助言 E0196	株式会社ユニオン	R4.8.24 R4.12.19	197446	
岐阜県	関市 一部	その他	用地測量		0.0046km <sup>2</sup>	中部地方整備局木曽川上流河川事務所 助言 E0365	株式会社ティコク	R4.8.30 R5.2.28	200308	
岐阜県	白川町 一部 下呂市 一部	道路台帳	数値撮影(デジタル) 数値図化 UAVレーザー測量	地上画素寸法6cm 500	0.21km <sup>2</sup> 0.21km <sup>2</sup> 0.06km <sup>2</sup>	中部地方整備局高山国道事務所 助言 E0211	株式会社ユニオン	R4.8.31 R4.12.19	197796	
岐阜県	中津川市 一部	砂防計画	基準点測量	3級	4点	岐阜県恵那土木事務所 助言 E0235	大日コンサルタント株式会社	R4.9.13 R4.9.30	198262	
岐阜県	白川村 一部	道路計画	基準点測量	3級	2点	岐阜県可児土木事務所 助言 E0236	株式会社ユニオン	R4.9.13 R5.3.24	198264	
岐阜県	揖斐川町 一部	道路計画	基準点測量 基準点測量 水準測量	3級 4級 4級	4点 19点 1.9km	揖斐川町 助言 E0241	株式会社メイホーエンジニアリング	R4.9.22 R5.3.24	198386	
岐阜県	岐阜市 一部	基準点管理	復旧測量(基準点) 復旧測量(基準点)	再設2級 再設3級	1点 3点	岐阜市 助言 E0275	大日コンサルタント株式会社	R4.10.4 R5.2.3	198977	
岐阜県	恵那市 一部	河川計画	基準点測量	3級	2点	岐阜県恵那土木事務所 助言 E0308	株式会社ティコク	R4.10.18 R4.12.9	199413	
岐阜県	岐阜市 一部	河川管理	復旧測量(基準点)	再設3級	1点	中部地方整備局木曽川上流河川事務所 助言 E0303	株式会社ユニオン	R4.10.20 R4.11.30	199285	
岐阜県	関市 一部	その他	基準点測量	3級	6点	中部地方整備局木曽川上流河川事務所 助言 E0336	株式会社ティコク	R4.10.31 R5.1.31	199803	
岐阜県	本巣市 一部	河川計画	基準点測量	4級	18点	中部地方整備局木曽川上流河川事務所 助言 E0410	株式会社ユニオン	R4.11.10 R5.2.28	201136	
岐阜県	岐阜市 一部	道路計画	基準点測量	3級	1点	岐阜県岐阜土木事務所 助言 E0381	大日コンサルタント株式会社	R4.11.28 R5.3.20	200702	
岐阜県	岐阜市 一部	道路計画	復旧測量(基準点)	座標補正2級	1点	岐阜市 助言 E0455	大同コンサルタント株式会社	R4.12.1 R5.3.10	201707	
岐阜県	美濃加茂市 一部	その他	基準点測量	3級	4点	岐阜県可児土木事務所 助言 E0418	株式会社三栄コンサルタント	R4.12.13 R5.1.31	201271	
岐阜県	美濃市 一部	砂防計画	基準点測量	3級	3点	岐阜県美濃土木事務所 助言 E0473	株式会社ユニオン	R5.1.16 R5.3.20	201889	
岐阜県	本巣市 一部	河川計画	基準点測量	4級	12点	中部地方整備局木曽川上流河川事務所 助言 E0487	株式会社ユニオン	R5.1.18 R5.2.28	202034	
岐阜県	七宗町 一部 白川町 一部	道路計画	基準点測量 基準点測量	3級 4級	3点 32点	中部地方整備局岐阜国道事務所 助言 E0490	株式会社ユニオン	R5.1.20 R5.2.28	201946	
静岡県	御殿場市 一部	道路台帳	既成図数値化 地形図等成果の座標補正	1000 1000	4.21km <sup>2</sup> 801.5km <sup>2</sup> 4.21km <sup>2</sup> 801.5km <sup>2</sup>	静岡県御殿場市 助言 E0106	国際航業株式会社	R1.7.1 R3.3.31	173456	
静岡県	浜松市 一部	河川管理	水準測量	2級	2.9km	中部地方整備局浜松河川国道事務所 助言 E0032	株式会社フジヤマ	R2.4.24 R3.3.31	179515	
静岡県	小山町 一部	道路計画	基準点測量	2級	2点	静岡県小山町 助言 E0086	株式会社フジヤマ	R2.6.25 R3.1.15	180379	
静岡県	長泉町 一部 清水町 一部	河川計画	用地測量		0.0139km <sup>2</sup>	中部地方整備局沼津河川国道事務所 助言 E0049	新日本設計株式会社	R3.3.23 R3.12.24	186652	
静岡県	掛川市 一部	地籍調査	基準点測量	2級	2点	(報告書)掛川市 助言 E0131	株式会社松井測量設計事務所	R3.3.30 R4.3.15	196375	
静岡県	東伊豆町 一部	都市計画	数値図化	2500	1.35km <sup>2</sup>	静岡県東伊豆町 助言 E0008	株式会社大輝	R3.4.20 R4.1.31	186043	
静岡県	静岡市 一部 三島市 一部	河川管理	航空レーザー測量	1000	24.9km <sup>2</sup>	中部地方整備局 助言 E0132	中日本航空株式会社	R3.5.7 R4.1.28	187866	
静岡県	静岡市 一部	土地地区画整理	基準点測量 基準点測量	3級 4級	1点 14点	静岡市恩田原・片山土地地区画整理組合 助言 E0040	昭和株式会社	R3.6.1 R4.3.31	186534	
静岡県	菊川市 一部	都市計画	修正測量	2500	33.51km <sup>2</sup>	静岡県菊川市 助言 E0210	株式会社バスコ 静岡支店	R3.6.3 R4.3.23	189068	
静岡県	静岡市 一部 島田市 一部 焼津市 一部 藤枝市 一部 湖西市 一部 菊川市 一部 吉田町 一部 森町 一部	浜松市 一部 磐田市 一部 掛川市 一部 袋井市 一部 御前崎市 一部 牧之原市 一部 川根本町 一部	総合計画	航空レーザー測量 MMS計測	500 500	4000km <sup>2</sup> 380km <sup>2</sup>	静岡県 助言 E0088	株式会社バスコ	R3.6.14 R4.3.15	187199
静岡県	磐田市 一部 豊根村 一部	河川管理	航空レーザー測量 航空レーザー測量	1000 1000	22.05km <sup>2</sup> 97.01km <sup>2</sup>	中部地方整備局浜松河川国道事務所 助言 E0079	中日本航空株式会社、 株式会社フジヤマ	R3.6.22 R4.3.25	187020	
静岡県	小山町 一部	森林計画	航空レーザー測量	500	22.62km <sup>2</sup>	静岡県 助言 E0151	期日航洋株式会社	R3.8.2 R4.3.18	188131	
静岡県	藤枝市 一部 島田市 一部	富士市 一部	道路計画	数値撮影(デジタル) MMS計測 数値図化(同時調整含む)	500 500 500	12.04km <sup>2</sup> 4.9km <sup>2</sup> 0.49km <sup>2</sup>	中部地方整備局静岡国道事務所 助言 E0176	アジア航測株式会社 静岡支店	R3.8.13 R3.12.24	188500
静岡県	菊川市 一部	道路台帳	MMS計測 修正測量	1000 1000	4.6km <sup>2</sup> 2.8km <sup>2</sup>	静岡県菊川市 助言 E0178	株式会社バスコ 静岡支店	R3.8.16 R4.3.18	188577	





都道府県名	測量地域	測量目的	測量種別	縮尺・等級	事变量	測量計画機関(助言番号)	測量作業機関	実施時期	ID
愛知県	飛島村 一部 弥富市 一部 知多市 一部 東海市 一部 名古屋市長古屋市 一部	地盤変動調査	水準測量	1級	103km	名古屋港管理組合 助言 E0249	三協調査設計株式会社	R3.10.6 R4.3.14	189778
愛知県	常滑市 一部	道路台帳	修正測量	1000	5.6km	常滑市 助言 E0256	株式会社バスコ 名古屋支店	R3.10.6 R4.3.18	189820
愛知県	設楽町 一部	砂防計画	基準点測量	3級	2点	愛知県新城設業建設事務所 助言 E0257	株式会社日本インシーク 大阪本社	R3.10.6 R3.11.26	189832
愛知県	名古屋市長古屋市 一部	地盤変動調査	水準測量	1級	164km	愛知県名古屋市長古屋市 助言 E0260	株式会社MSS	R3.10.11 R4.3.31	189896
愛知県	美浜町 一部	道路台帳	修正測量	1000	1.53km	愛知県美浜町 助言 E0267	株式会社バスコ 名古屋支店	R3.10.13 R4.3.23	190005
愛知県	豊田市 一部	砂防計画	数値図化	2500	6.05km <sup>2</sup>	愛知県豊田加茂建設事務所 助言 E0273	大日本コンサルタント株式会社	R3.10.13 R4.2.27	190032
愛知県	東浦町 一部	土地区画整理	基準点測量	3級	6点	(仮称)東浦森岡南部土地区画整理組合 助言 E0289	玉野総合コンサルタント株式会社	R3.10.13 R4.3.18	190258
愛知県	一宮市 一部	道路計画	基準点測量 水準測量	3級 3級	1点 1点	中部地方整備局名古屋国道事務所 助言 E0280	三協調査設計株式会社	R3.10.15 R4.1.12	190126
愛知県	一宮市 一部	道路台帳	修正測量	1000	22.85km	愛知県一宮市 助言 E0282	国際航空株式会社	R3.10.21 R4.3.18	190155
愛知県	名古屋市長古屋市 一部 清須市 一部 あま市 一部 大治町 一部	地盤変動調査	水準測量	1級	16.3km	中部地方整備局庄内川河川事務所 助言 E0286	新規コンサルタント株式会社	R3.10.21 R4.3.31	190224
愛知県	日進市 全域 みよし市 全域 長久手市 全域 東郷町 全域	固定資産	数値撮影(デジタル) 写真地図作成(デジタルオルソ) 同時調整	地上面素寸法12cm 1000 1000	106.68km <sup>2</sup> 106.68km <sup>2</sup> 106.68km <sup>2</sup>	愛知県長久手市 助言 E0293	朝日航洋株式会社	R3.10.25 R4.3.18	190280
愛知県	岡崎市 一部	土地区画整理	基準点測量	3級	1点	岡崎駅南土地区画整理組合 助言 E0306	中央コンサルタント株式会社	R3.10.27 R4.3.31	190380
愛知県	知多市 一部	道路台帳	修正測量	1000	2.7km	知多市 助言 E0364	株式会社中測技研	R3.10.29 R4.3.18	191237
愛知県	豊田市 一部	道路計画	基準点測量 基準点測量 基準点測量 水準測量	2級 3級 4級 3級	3点 5点 25点 1.64km	愛知県豊田加茂建設事務所 助言 E0302	大同コンサルタント株式会社	R3.11.1 R4.3.7	190297
愛知県	名古屋市長古屋市 一部	道路計画	基準点測量	4級	160点	名古屋高速道路公社 助言 E0374	中部復建株式会社	R3.11.1 R4.6.30	191429
愛知県	名古屋市長古屋市 一部	道路計画	基準点測量 水準測量	1級 1級	1点 1km 1点	名古屋市長古屋市 助言 E0310	株式会社サンキ	R3.11.2 R3.12.31	190448
愛知県	犬山市 一部	道路台帳	修正測量	1000	0.17km <sup>2</sup> 4.98km	犬山市 助言 E0385	アジア航測株式会社 名古屋支店	R3.11.2 R4.3.31	191800
愛知県岐阜県三重県	愛西市 一部 羽島市 一部 海津市 一部 桑名市 一部 大曾峠町 一部	河川管理	航空レーザ測深	1000	6.6km <sup>2</sup>	中部地方整備局木曾川下流河川事務所 助言 E0322	株式会社バスコ 三重支店	R3.11.5 R4.3.11	190623
愛知県	碧南市 全域	固定資産	数値撮影(デジタル) 同時調整	地上面素寸法12cm 1000	35.86km <sup>2</sup> 35.86km <sup>2</sup>	愛知県碧南市 助言 E0353	株式会社バスコ	R3.11.10 R4.3.17	191079
愛知県	豊川市 一部	道路台帳	修正測量	1000	39.36km	愛知県豊川市 助言 E0352	アジア航測株式会社 名古屋支店	R3.11.11 R4.3.25	191078
愛知県	岡崎市 全域	固定資産	数値撮影(デジタル) 同時調整	地上面素寸法16cm 1000	387.2km <sup>2</sup> 387.2km <sup>2</sup>	愛知県岡崎市 助言 E0343	株式会社バスコ 名古屋支店	R3.11.15 R4.3.31	190895
愛知県	田原市 一部 蒲郡市 一部 豊川市 一部 豊橋市 一部	砂防計画	数値図化	2500	4.2km <sup>2</sup>	愛知県東三河建設事務所 助言 E0359	朝日航洋株式会社	R3.11.20 R4.1.9	191103
愛知県	安城市 一部	道路台帳	修正測量	1000	0.16km <sup>2</sup>	安城市 助言 E0399	アジア航測株式会社 名古屋支店	R3.11.20 R4.3.25	192958
愛知県	新城市 全域	道路台帳	修正測量	1000	0.07km <sup>2</sup>	愛知県新城市 助言 E0397	アジア航測株式会社 名古屋支店	R3.11.25 R4.3.31	192953
愛知県	犬山市 一部	砂防計画	基準点測量	3級	2点	愛知県一宮建設事務所 助言 E0376	株式会社ダイヤコンサルタント	R3.11.26 R4.2.19	191459
愛知県	大口町 一部 蟹江町 一部	道路管理	数値撮影(デジタル) 数値図化(同時調整含む)	500 500	6.53km <sup>2</sup> 0.45km <sup>2</sup>	中部地方整備局愛知県道事務所 助言 E0388	株式会社バスコ 名古屋支店	R3.11.29 R4.3.11	191296
愛知県	刈谷市 全域	固定資産	数値撮影(デジタル) 同時調整 写真地図作成(デジタルオルソ)	地上面素寸法9cm 1000 1000	50.39km <sup>2</sup> 50.39km <sup>2</sup> 50.39km <sup>2</sup>	愛知県刈谷市 助言 E0200	朝日航洋株式会社	R3.12.1 R4.3.22	188861
愛知県	尾張旭市 全域	都市計画	修正測量	2500	21.03km <sup>2</sup>	愛知県尾張旭市 助言 E0371	国際航空株式会社	R3.12.1 R4.3.31	191386
愛知県	高浜市 全域	固定資産	数値撮影(デジタル)	地上面素寸法12cm	13.11km <sup>2</sup>	愛知県高浜市 助言 E0390	株式会社バスコ	R3.12.1 R4.3.31	191830
愛知県	あま市 一部	土地改良	基準点測量	4級	36点	愛知県海部農林水産事務所 助言 E0369	株式会社拓工	R3.12.6 R4.3.18	191298
愛知県	名古屋市長古屋市 一部	その他	用地測量		0.0052km <sup>2</sup>	中部地方整備局名古屋国道事務所 助言 E0378	株式会社大地コンサルタント	R3.12.13 R4.2.28	191538
愛知県	碧南市 一部	道路台帳	修正測量	1000	0.034km <sup>2</sup>	愛知県碧南市 助言 E0402	アジア航測株式会社	R3.12.13 R4.3.31	193007
愛知県	刈谷市 一部	道路計画	基準点測量 基準点測量	3級 4級	3点 6点	愛知県知立建設事務所 助言 E0489	中日本建設コンサルタント株式会社	R3.12.17 R4.5.31	194098
愛知県	豊田市 一部	道路計画	基準点測量	3級	1点	愛知県豊田加茂建設事務所 助言 E0386	株式会社社名邦テクノ	R3.12.20 R4.3.4	191804
愛知県	名古屋市長古屋市 一部	その他	用地測量		0.0154km <sup>2</sup>	中部地方整備局名古屋国道事務所 助言 E0398	株式会社神田設計	R3.12.24 R4.2.28	192957
愛知県	安城市 全域	総合計画	数値撮影(デジタル) 写真地図作成(デジタルオルソ)	地上面素寸法10cm 1000	86.05km <sup>2</sup> 86.05km <sup>2</sup>	愛知県安城市 助言 E0401	アジア航測株式会社	R3.12.26 R4.3.18	193004
愛知県	春日井市 一部	基準点管理	復旧測量(基準点)	改測3級	3点	春日井市 助言 E0440	株式会社中部テック	R3.12.28 R4.3.25	193409
愛知県	瀬戸市 全域	固定資産	数値撮影(デジタル)	地上面素寸法16cm	111.4km <sup>2</sup>	瀬戸市 助言 E0393	日本航空株式会社	R3.12.29 R4.3.9	192903
愛知県	新城市 一部 豊川市 一部	河川管理	航空レーザ測深 数値撮影(デジタル) 数値図化(同時調整含む)	1000 地上面素寸法20cm 2500	12.1km <sup>2</sup> 60km <sup>2</sup> 10km <sup>2</sup>	中部地方整備局豊橋河川事務所 助言 E0403	アジア航測株式会社 名古屋支店	R4.1.4 R4.3.25	193021
愛知県	常滑市 一部	土地区画整理	復旧測量(基準点) 再設街区区角点 再設街区区角点 基準点測量 基準点測量	1点 10点 3級 4級	1点 2点 52点	常滑市 助言 E0404	株式会社新日	R4.1.4 R4.3.25	193029
愛知県	新城市 一部	その他	基準点測量 基準点測量 水準測量	3級 4級 3級	3点 11点 1.7km	愛知県新城設業農林水産事務所 助言 E0405	若翁コンサルタント株式会社	R4.1.4 R4.3.25	193035
愛知県	刈谷市 一部	河川計画	基準点測量 基準点測量	2級 4級	1点 53点	愛知県知立建設事務所 助言 E0367	信栄測量設計株式会社	R4.1.6 R4.2.22	191289
愛知県	東浦町 一部	道路台帳	修正測量	1000	0.044km <sup>2</sup>	東浦町 助言 E0409	アジア航測株式会社 名古屋支店	R4.1.6 R4.3.10	193089
愛知県	みよし市 一部	道路台帳	修正測量	500	0.09km <sup>2</sup>	愛知県みよし市 助言 E0410	アジア航測株式会社 名古屋支店	R4.1.6 R4.3.25	193090
愛知県	大府市 全域 東海市 全域	総合計画	数値撮影(デジタル) 同時調整 写真地図作成(デジタルオルソ)	地上面素寸法10cm 1000 1000	73.09km <sup>2</sup> 73.09km <sup>2</sup> 73.09km <sup>2</sup>	愛知県東海市 助言 E0414	アジア航測株式会社 名古屋支店	R4.1.6 R4.3.31	193107
愛知県	大府市 一部	道路台帳	修正測量	1000	0.03km <sup>2</sup>	大府市 助言 E0415	アジア航測株式会社 名古屋支店	R4.1.6 R4.3.23	193109
愛知県	豊田市 一部	砂防計画	基準点測量 水準測量	3級 3級	1点 1.6km	愛知県豊田加茂建設事務所 助言 E0411	中央コンサルタント株式会社	R4.1.11 R4.3.18	193102
愛知県	大口町 一部 小牧市 一部	道路台帳	数値図化	500	0.17km <sup>2</sup>	中部地方整備局愛知県道事務所 助言 E0413	藤コンサル株式会社	R4.1.11 R4.3.28	193106
愛知県	新城市 一部	砂防計画	基準点測量	3級	3点	愛知県新城設業建設事務所 助言 E0416	株式会社日本インシーク 大阪本社	R4.1.11 R4.2.28	193120
愛知県	豊根村 一部	砂防計画	基準点測量	2級	2点	愛知県新城設業建設事務所 助言 E0418	国際航空株式会社	R4.1.11 R4.3.22	193201
愛知県	名古屋市長古屋市 一部	都市計画	基準点測量 水準測量	1級 1級	1点 1km 1点	名古屋市長古屋市 助言 E0419	協和調査設計株式会社	R4.1.13 R4.3.31	193225
愛知県	犬山市 一部	砂防計画	数値図化	2500	1.09km <sup>2</sup>	愛知県一宮建設事務所 助言 E0447	国際航空株式会社	R4.1.17 R4.3.18	193497
愛知県	名古屋市長古屋市 一部	その他	復旧測量(基準点)	移転4級	2点	名古屋市長古屋市 助言 E0439	株式会社神田設計	R4.1.10 R4.3.31	193407
愛知県	大府市 一部	道路計画	基準点測量	3級	5点	愛知県道路公社 助言 E0449	パンフィックコンサルタント株式会社	R4.1.24 R4.6.30	193512
愛知県	西尾市 一部	土地改良	基準点測量	3級	3点	愛知県西三河農林水産事務所 助言 E0436	若翁コンサルタント株式会社	R4.1.27 R4.3.16	193363
愛知県	西尾市 一部	道路計画	基準点測量	3級	4点	愛知県西三河建設事務所 助言 E0438	協和調査設計株式会社	R4.1.27 R4.4.14	193404

都道府県名	測量地域	測量目的	測量種別	縮尺・等級	事業量	測量計画機関(助言番号)	測量作業機関	実施時期	ID
愛知県	東栄町 一部	砂防計画	基準点測量	3級	1点	愛知県新設建設事務所 助言 E0444	玉野総合コンサルタント株式会社	R4.1.27 R4.3.22	193442
愛知県	豊山町 一部	その他	用地測量		0.858km <sup>2</sup>	愛知県助言 E0046	中部復建株式会社	R4.2.1 R4.12.20	194804
愛知県	豊山町 一部	その他	用地測量		0.83km <sup>2</sup>	愛知県助言 E0047	株式会社中部テック	R4.2.1 R4.12.20	194805
愛知県	豊山町 一部	その他	用地測量		0.452km <sup>2</sup>	愛知県助言 E0048	株式会社大増コンサルタント	R4.2.1 R4.12.20	194806
愛知県	豊山町 一部	その他	用地測量		0.843km <sup>2</sup>	愛知県助言 E0049	ニテイコンサルタント株式会社	R4.2.1 R4.12.20	194807
愛知県	一宮市 一部	基準点管理	復旧測量(基準点)	再設3級	2点	一宮市助言 E0446	株式会社イビコ	R4.2.1 R4.4.30	193482
愛知県	武豊町 一部 豊橋市 一部	その他	基準点測量 基準点測量 水準測量 水準測量	2級 3級 2級 3級	5点 7点 30km 18km	中部地方整備局三河港湾事務所 助言 E0450	株式会社バスコ 名古屋支店	R4.2.3 R4.5.31	193527
愛知県	豊田市 一部	道路計画	基準点測量 基準点測量	2級 3級	2点 2点	愛知県豊田加茂建設事務所 助言 E0452	株式会社委エンジニアリング	R4.2.4 R4.3.20	193559
愛知県	豊田市 一部	道路計画	基準点測量 基準点測量	3級 4級	3点 3点	愛知県豊田加茂建設事務所 助言 E0453	若林コンサルタント株式会社	R4.2.4 R4.4.22	193561
愛知県	岡崎市 一部	基準点管理	復旧測量(基準点)	移転2級	1点	岡崎市助言 E0391	有限会社アベオ技研	R4.2.7 R4.3.25	191841
愛知県	岡崎市 一部	道路計画	復旧測量(基準点)	移転街区三角点	1点	岡崎市助言 E0455	株式会社愛河調査設計	R4.2.10 R4.3.20	193640
愛知県	豊田市 一部	土地区画整理	基準点測量	2級	1点	豊田市助言 E0459	信栄測量設計株式会社	R4.2.21 R4.3.31	193747
愛知県	東海市 一部	道路台帳	修正測量	500	0.103km <sup>2</sup>	東海市助言 E0474	アジア航測株式会社	R4.2.22 R4.3.31	193921
愛知県	名古屋市 一部	基準点管理	復旧測量(基準点)	再設3級	1点	名古屋市助言 E0462	株式会社サンキ	R4.2.24 R4.3.25	193785
愛知県	田原市 一部	道路計画	基準点測量	4級	29点	愛知県東三河建設事務所 助言 E0464	中央コンサルタント株式会社	R4.2.28 R4.3.31	193827
愛知県	名古屋市 一部	土地区画整理	基準点測量	3級	4点	名古屋市下志段味特定土地区画整理組合 助言 E0463	株式会社大増コンサルタント	R4.3.1 R4.3.31	193809
愛知県	岡崎市 一部	道路計画	基準点測量	3級	1点	岡崎市助言 E0472	有限会社GS設計	R4.3.4 R4.3.28	193904
愛知県	名古屋市 一部	道路計画	基準点測量 基準点測量	3級 4級	1点 2点	名古屋市助言 E0475	ゼネラルテック株式会社	R4.3.7 R4.3.31	193925
愛知県	西尾市 一部	砂防計画	現地測量(数値地形図作成)	500	0.00064km <sup>2</sup>	愛知県西三河建設事務所 助言 E0477	株式会社拓工	R4.3.8 R4.5.31	193934
愛知県	岩倉市 一部	道路台帳	修正測量	1000	0.24km <sup>2</sup>	愛知県岩倉市助言 E0479	アジア航測株式会社 名古屋支店	R4.3.10 R4.3.31	193952
愛知県	岩倉市 一部	基準点管理	復旧測量(基準点)	再設3級	1点	愛知県岩倉市助言 E0482	株式会社新日	R4.3.11 R4.3.31	194004
愛知県	西尾市 一部	土地区画整理	基準点測量	4級	38点	西尾西山土地区画整理組合 助言 E0004	愛知県経済農業協同組合連合会	R4.4.1 R4.7.29	194213
愛知県	津島市 一部	固定資産	数値撮影(デジタル) 写真地図作成(デジタルオルソ)	地上面素寸法12cm 1000	25.09km <sup>2</sup> 25.09km <sup>2</sup>	津島市助言 E0013	玉野総合コンサルタント株式会社	R4.4.15 R4.9.30	194284
愛知県	名古屋市 一部	総合計画	基準点測量	4級	188点	名古屋市助言 E0063	株式会社神田設計	R4.4.19 R5.2.28	195041
愛知県	幸田町 全域	固定資産	数値撮影(デジタル) 同時調整 写真地図作成(デジタルオルソ)	地上面素寸法16cm 1000 1000	56.72km <sup>2</sup> 56.72km <sup>2</sup> 56.72km <sup>2</sup>	愛知県幸田町助言 E0009	朝日航洋株式会社	R4.4.21 R4.7.31	194253
愛知県	田原市 一部	土地改良	基準点測量	2級	5点	愛知県東三河農林水産事務所 助言 E0016	愛知県土地改良事業団体連合会	R4.4.25 R4.11.30	194328
愛知県	安城市 一部	土地区画整理	基準点測量	4級	188点	安城市助言 E0024	株式会社中部テック	R4.4.25 R5.3.23	194483
愛知県	名古屋市 一部	その他	復旧測量(基準点)	3級 再設	1点	名古屋市助言 E0025	株式会社サンキ	R4.4.27 R4.6.30	194488
愛知県	新城市 一部	道路管理	基準点測量	2級	2点	愛知県新設建設事務所 助言 E0020	株式会社大地コンサルタント	R4.4.28 R4.8.17	194421
愛知県	岡崎市 一部	その他	数値図化	2500	0.3km <sup>2</sup>	愛知県西三河建設事務所 助言 E0044	株式会社テイク	R4.4.30 R4.9.30	194770
愛知県	岡崎市 一部	道路計画	復旧測量(基準点)	3級 再設	1点	岡崎市助言 E0010	大場測量設計事務所	R4.5.1 R4.8.31	194271
愛知県	美浜町 全域 武豊町 全域	固定資産	数値撮影(デジタル) 写真地図作成(デジタルオルソ) 同時調整	地上面素寸法15cm以内 地図情報レベル1000 1000	72.12km <sup>2</sup> 72.12km <sup>2</sup> 72.12km <sup>2</sup>	愛知県武豊町助言 E0022	朝日航洋株式会社	R4.5.9 R4.8.31	194479
愛知県	瀬戸市 一部	砂防計画	数値図化	2500	1.66km <sup>2</sup>	愛知県尾張建設事務所 助言 E0039	株式会社フジヤマ	R4.5.10 R5.2.28	194683
愛知県	西尾市 一部	道路計画	基準点測量	3級	2点	西尾市助言 E0031	太栄コンサルタント株式会社	R4.5.12 R4.6.15	194545
愛知県	東栄町 一部	砂防計画	基準点測量 基準点測量 路線測量 現地測量(数値地形図作成)	3級 4級 500	2点 8点 0.45km <sup>2</sup> 0.027km <sup>2</sup>	愛知県新設建設事務所 助言 E0037	中央コンサルタント株式会社	R4.5.18 R4.8.23	194677
愛知県	刈谷市 一部 春日井市 一部 名古屋市 一部	道路台帳	修正測量	500	1.83km <sup>2</sup>	中部地方整備局名古屋国道事務所 助言 E0042	株式会社バスコ 名古屋支店	R4.5.18 R5.2.24	194748
愛知県	名古屋市 一部	基準点管理	復旧測量(水準)	1級 改測	26.8km	愛知県名古屋市助言 E0066	株式会社富士エンジニアリング	R4.5.18 R4.9.14	195063
愛知県	豊川市 一部	都市計画	復旧測量(基準点)	2級 再設	2点	愛知県豊川市助言 E0064	栄土地測量設計株式会社	R4.5.19 R4.12.23	195043
愛知県	刈谷市 一部	道路計画	基準点測量 基準点測量 路線測量 現地測量(数値地形図作成)	3級 4級 500	4点 36点 0.9km <sup>2</sup> 0.8km <sup>2</sup>	愛知県知立建設事務所 助言 E0106	株式会社新日	R4.5.20 R4.10.18	196002
愛知県	尾張旭市 一部	基準点管理	復旧測量(水準)	1級 移転	1点	愛知県尾張旭市助言 E0075	玉野総合コンサルタント株式会社	R4.5.23 R4.7.19	195208
愛知県	新城市 一部	道路管理	基準点測量	3級	3点	愛知県新設建設事務所 助言 E0041	早川都市計画株式会社	R4.5.24 R4.8.23	194742
愛知県	東海市 一部	道路管理	基準点測量 路線測量 現地測量(数値地形図作成)	4級 500	4点 0.4km <sup>2</sup> 0.0029km <sup>2</sup>	愛知県東海市助言 E0095	株式会社新日	R4.6.2 R5.3.24	195765
愛知県	名古屋市 一部	総合計画	基準点測量	4級	199点	名古屋市助言 E0294	株式会社中部テック	R4.6.3 R5.3.15	199179
愛知県	稲沢市 一部	その他	基準点測量 基準点測量	3級 4級	3点 7点	稲沢市助言 E0061	高橋測量登記事務所	R4.6.8 R5.3.31	194988
愛知県	豊橋市 一部	河川計画	基準点測量	4級	3点	愛知県豊橋市助言 E0065	株式会社東海コンサルタント	R4.6.13 R4.6.30	195053
愛知県	豊橋市 一部	土地区画整理	基準点測量 水準測量 その他の応用測量	3級 3級	1点 1点 0.134km <sup>2</sup>	愛知県豊橋市助言 E0078	東愛知コンサルタント	R4.6.14 R5.3.29	195272
愛知県	東郷町 一部	土地区画整理	基準点測量 復旧測量(基準点) 基準点測量	3級 3級 4級	10点 3点 94点	東郷中央土地区画整理組合 助言 E0082	株式会社オオバ 名古屋支店	R4.6.15 R5.3.17	195311
愛知県	名古屋市 一部	その他	用地測量		0.0153km <sup>2</sup>	名古屋市助言 E0083	コムワークスエンジニアリング株式会社	R4.6.15 R4.12.16	195312
愛知県	扶桑町 一部	基準点管理	復旧測量(基準点) 復旧測量(水準)	3級 再設 3級 再設	1点 0.5km	愛知県扶桑町助言 E0071	玉野総合コンサルタント株式会社	R4.6.20 R4.9.30	195144
愛知県	一宮市 一部	その他	基準点測量 復旧測量(基準点) 基準点測量	2級 改測3級 3級	1点 3点 1点	一宮市助言 E0164	ニテイコンサルタント株式会社	R4.6.20 R5.1.11	196917
愛知県	名古屋市 一部	基準点管理	復旧測量(基準点)	1級 移転 1級 移転	1点 1点	愛知県名古屋市助言 E0087	株式会社神田設計	R4.6.22 R4.7.31	195477
愛知県	あま市 一部	その他	基準点測量	4級	4点	愛知県海部農林水産事務所 助言 E0089	株式会社拓工	R4.7.1 R5.3.16	195592
愛知県	江南市 一部	その他	基準点測量	3級	1点	愛知県江南市助言 E0096	株式会社三愛設計	R4.7.1 R4.7.29	195809
愛知県	弥富市 一部	その他	基準点測量	3級	3点	愛知県海部農林水産事務所 助言 E0120	株式会社大増コンサルタント	R4.7.13 R5.2.24	196191
愛知県	豊川市 一部	その他	基準点測量 基準点測量 水準測量 路線測量 現地測量(数値地形図作成)	3級 4級 3級 500	3点 47点 1.29km <sup>2</sup> 0.93km <sup>2</sup> 0.12km <sup>2</sup>	愛知県企業庁助言 E0121	日本工営都市空間株式会社	R4.7.19 R5.2.24	196228
愛知県	西尾市 一部	道路計画	基準点測量	2級	1点	愛知県西三河建設事務所 助言 E0093	藤コンサル株式会社	R4.7.20 R4.11.21	195729







都道府県名	測量地域	測量目的	測量種別	縮尺・等級	事業量	測量計画機関(助言番号)	測量作業機関	実施時期	ID
三重県	桑名市 一部	砂防計画	基準点測量	3級	6点	三重県桑名建設事務所 助言 E0496	岡本測量設計株式会社	R4.4.8 R4.9.25	194161
三重県	亀山市 一部	道路計画	用地測量		0.0033km <sup>2</sup>	中部地方整備局三重河川国道事務所 助言 E0057	株式会社信榮企画	R4.4.27 R4.12.31	194897
三重県	紀宝町 一部 紀北町 一部 大台町 一部 熊野市 一部 松阪市 一部 いなべ市 一部	道路管理	MMS計測	1000	113.9km	中部地方整備局中部技術事務所 助言 E0033	株式会社バスコ 名古屋支店	R4.5.12 R4.12.20	194587
三重県	いなべ市 一部	その他	基準点測量 基準点測量	2級 3級	2点 1点	三重県桑名建設事務所 助言 E0040	株式会社東海共同測量設計コンサルタント	R4.5.24 R4.9.20	194715
三重県	津市 一部	砂防計画	基準点測量	3級	3点	三重県津建設事務所 助言 E0085	株式会社若鈴	R4.6.15 R4.10.24	195360
三重県	松阪市 一部	下水道計画	基準点測量	2級	3点	松阪市 助言 E0077	株式会社栄和コンサルタント	R4.6.20 R5.1.13	195270
三重県	松阪市 一部	砂防計画	基準点測量	3級	4点	三重県松阪建設事務所 助言 E0092	株式会社和合コンサルタント	R4.6.23 R4.11.7	195644
三重県	鈴鹿市 一部	基準点管理	基準点測量	3級	2点	三重県鈴鹿市 助言 E0180	有限会社アスカプランニング	R4.6.28 R4.11.30	197229
三重県	亀山市 一部	砂防計画	基準点測量	3級	3点	三重県鈴鹿建設事務所 助言 E0103	南海カイツ株式会社	R4.7.7 R4.10.4	195911
三重県	鈴鹿市 一部	その他	基準点測量	2級	4点	三重県四日市農林事務所 助言 E0194	株式会社三重新成コンサルタント	R4.7.11 R4.10.31	195940
三重県	津市 一部	土地改良	基準点測量 基準点測量	3級 4級	9点 8点	三重県津農林水産事務所 助言 E0115	株式会社三重新成コンサルタント	R4.7.13 R4.7.29	196131
三重県	伊勢市 一部	その他	復旧測量(基準点) 復旧測量(基準点) 復旧測量(水準)	2級 再設 3級 再設 3級 再設	4点 7点 11点	中部地方整備局三重河川国道事務所 助言 E0124	有限会社里測	R4.7.20 R4.8.31	196268
三重県	亀山市 一部 四日市市 一部	河川計画	航空レーザー測深	1000	10km <sup>2</sup>	中部地方整備局三重河川国道事務所 助言 E0150	アジア航測株式会社	R4.7.28 R5.2.28	196586
三重県	熊野市 一部	砂防計画	数値図化	2500	2.03km <sup>2</sup>	三重県熊野建設事務所 助言 E0191	日本工営株式会社	R4.8.10 R4.11.4	197418
三重県	四日市市 一部	道路計画	基準点測量	4級	7点	三重県四日市建設事務所 助言 E0175	三重測量設計株式会社	R4.8.15 R4.11.2	197115
三重県	四日市市 一部	基準点管理	基準点測量	3級	5点	四日市市 助言 E0185	三重測量設計株式会社	R4.8.17 R4.11.30	197294
三重県	川越町 一部	河川計画	基準点測量	4級	74点	三重県四日市建設事務所 助言 E0187	株式会社若鈴	R4.8.24 R5.1.28	197457
三重県	伊勢市 一部	海岸保全	基準点測量 基準点測量	3級 4級	8点 26点	三重県伊勢建設事務所 助言 E0189	アサヒ測量株式会社	R4.8.28 R4.11.28	197382
三重県	度会町 一部	砂防計画	基準点測量	3級	3点	三重県伊勢建設事務所 助言 E0210	アサヒ測量株式会社	R4.8.29 R4.10.22	197743
三重県	東員町 全域	道路管理	既図数値化	1000	1.256km <sup>2</sup>	三重県東員町 助言 E0208	中日本航空株式会社	R4.8.30 R5.2.28	197672
三重県	朝日町 一部	砂防計画	基準点測量	3級	3点	三重県四日市建設事務所 助言 E0198	株式会社富士測量	R4.9.1 R4.12.8	197458
三重県	紀宝町 一部	その他	基準点測量	3級	1点	三重県熊野建設事務所 助言 E0217	株式会社栄和コンサルタント	R4.9.2 R4.10.11	197966
三重県	南伊勢町 一部	その他	基準点測量	3級	3点	三重県伊勢建設事務所 助言 E0267	南海カイツ株式会社	R4.9.6 R4.12.22	198781
三重県	川越町 一部	港湾計画	基準点測量 水準測量	2級 3級	1点 1点	中部地方整備局四日市港湾事務所 助言 E0239	第一設計監理株式会社	R4.9.13 R4.11.20	198329
三重県	亀山市 一部	基準点管理	基準点測量	3級	1点	三重県亀山市 助言 E0269	有限会社林エンジニアリング	R4.9.13 R4.10.21	198827
三重県	多気町 一部	道路台帳	修正測量	1000	0.48km <sup>2</sup>	三重県多気町 助言 E0249	アジア航測株式会社 三重支店	R4.9.16 R5.3.17	198473
三重県	桑名市 一部	土地改良	基準点測量	3級	1点	三重県桑名農政事務所 助言 E0259	有限会社平井測量	R4.9.22 R4.11.29	198649
三重県	松阪市 一部	その他	基準点測量	3級	3点	三重県松阪建設事務所 助言 E0272	株式会社和合コンサルタント	R4.9.29 R5.2.28	198903
三重県	川越町 一部 朝日町 一部 木曾岬町 一部 桑名市 一部 四日市市 一部	地盤変動調査	水準測量	1級	63.9km	三重県 助言 E0122	三重測量設計株式会社	R4.10.1 R5.3.10	196249
三重県	多気町 一部	その他	基準点測量	3級	4点	三重県松阪農林事務所 助言 E0296	株式会社弘洋コンサルタント	R4.10.12 R5.1.31	199214
三重県	津市 一部	砂防計画	数値図化	2500	0.42km <sup>2</sup>	三重県津建設事務所 助言 E0300	国際航業株式会社	R4.10.14 R4.12.26	199239
三重県	津市 一部	土地改良	基準点測量	3級	4点	三重県津農林水産事務所 助言 E0302	杉山コンサルタント株式会社	R4.10.14 R4.12.16	199280
三重県	伊賀市 一部	下水道計画	基準点測量	4級	13点	伊賀市上下水道事業管理者 助言 E0330	株式会社共同技術コンサルタント	R4.10.17 R4.11.30	199706
三重県	亀山市 一部	基準点管理	復旧測量(基準点)	再設街区多角点	1点	三重県亀山市 助言 E0317	有限会社林エンジニアリング	R4.10.18 R4.10.28	199528
三重県	亀山市 一部	道路管理	基準点測量 基準点測量	2級 3級	2点 2点	三重県鈴鹿建設事務所 助言 E0320	新三重技術開発株式会社	R4.10.20 R4.12.20	199552
三重県	松阪市 一部	基準点管理	復旧測量(基準点)	移転3級	6点	中部地方整備局三重河川国道事務所 助言 E0331	杉山コンサルタント株式会社	R4.10.25 R4.11.30	199708
三重県	大台町 一部	砂防計画	基準点測量	2級	2点	三重県松阪建設事務所 助言 E0333	株式会社松阪コンサルタント	R4.10.25 R5.1.16	199767
三重県	度会町 一部	その他	基準点測量	3級	2点	三重県伊勢建設事務所 助言 E0345	正和測量設計株式会社	R4.10.26 R5.1.11	199907
三重県	亀山市 一部	道路管理	用地測量		0.014km <sup>2</sup>	三重県鈴鹿建設事務所 助言 E0350	有限会社アスカプランニング	R4.10.31 R4.11.14	199992
三重県	四日市市 一部	下水道計画	基準点測量	3級	3点	四日市市上下水道局 助言 E0362	有限会社アイルコンサルタント	R4.11.8 R4.12.16	200246
三重県	志摩市 一部	その他	UAVレーザー測量		0.125km <sup>2</sup>	三重県志摩市 助言 E0370	株式会社若鈴	R4.11.15 R5.2.28	200442
三重県	津市 一部	その他	基準点測量	4級	155点	法務省津地方事務局 助言 E0399	有限会社左近測地	R4.12.5 R5.2.28	200990
三重県	四日市市 一部	下水道計画	基準点測量	3級	1点	四日市市上下水道局 助言 E0403	三重測量設計株式会社	R4.12.5 R5.2.28	201033
三重県	朝日町 一部 菟野町 一部	砂防計画	数値図化	2500	1.712km <sup>2</sup>	三重県四日市建設事務所 助言 E0494	国際航業株式会社	R5.2.1 R5.3.17	202091
三重県	桑名市 一部	河川管理	基準点測量	3級	1点	中部地方整備局木曾川下流河川事務所 助言 E0498	三重測量設計株式会社	R5.2.3 R5.3.31	202151

















都道府県名	測量地域	測量目的	測量種別	縮尺・等級	事变量	測量計画機関(助言番号)	測量作業機関	実施時期	ID	
大阪府	大阪市 一部	その他	基準点測量	4級	4点	大阪府大阪市助言 F0405	第一設計監理株式会社	R4.10.17 R5.3.30	199402	
大阪府	貝塚市 一部	その他	基準点測量	4級	6点	大阪府岸和田土木事務所助言 F0468	株式会社ティー・エス・シー	R4.10.20 R5.2.28	200217	
大阪府	池田市 全域	総合計画	数値撮影(デジタル)同時調整 写真地図作成(デジタルオルソ)	地上画素寸法10cm 1000 1000	22.14km <sup>2</sup> 22.14km <sup>2</sup> 22.14km <sup>2</sup>	大阪府池田市助言 F0457	国際航業株式会社 大阪支店	R4.11.1 R5.1.31	200136	
大阪府	貝塚市 一部	基準点管理	基準点測量 基準点測量	3級再設	2点	大阪府貝塚市助言 F0502	有限会社 多賀	R4.11.21 R5.2.16	200524	
大阪府	枚方市 一部	土地改良	基準点測量 基準点測量	3級 4級	2点 3点	大阪府中津島と緑の総合事務所助言 F0604	株式会社 ベーシック	R4.11.25 R5.2.17	201502	
大阪府	泉大津市 全域	固定資産	数値撮影(デジタル)同時調整 写真地図作成(デジタルオルソ)	地上画素寸法8cm 500 500	14.31km <sup>2</sup> 14.31km <sup>2</sup> 14.31km <sup>2</sup>	大阪府泉大津市助言 F0571	カンゼ航測株式会社	R4.12.1 R5.2.19	201186	
大阪府	羽曳野市 全域	都市計画	数値撮影(デジタル)同時調整 写真地図作成(デジタルオルソ)	地上画素寸法8cm 1000 1000	26.45km <sup>2</sup> 26.45km <sup>2</sup> 26.45km <sup>2</sup>	大阪府羽曳野市助言 F0578	国際航業株式会社 大阪支店	R4.12.9 R5.2.17	201242	
大阪府	岸和田市 一部	その他	基準点測量	4級	56点	大阪府助言 F0590	株式会社 共栄テック	R4.12.20 R5.2.28	201322	
兵庫県	加古川市 一部	道路管理	基準点測量 基準点測量	3級 4級	3点 7点	兵庫県東播磨県民局助言 F0157	復建調査設計株式会社	R1.8.19 R1.10.31	174202	
兵庫県	宝塚市 一部	砂防計画	基準点測量	4級	29点	兵庫県阪神北泉民局助言 F0126	株式会社ダイコンコンサル	R1.10.18 R2.9.30	180626	
兵庫県	高砂市 一部	その他	基準点測量 基準点測量 用地測量	2級 4級	3点 16点 0.0156km <sup>2</sup>	兵庫県東播磨県民局助言 F0375	有限会社アクス測量設計	R1.11.8 R2.3.25	178676	
兵庫県	佐用町 一部	その他	基準点測量 基準点測量	3級 4級	3点 13点	兵庫県西播磨県民局助言 F0563	株式会社ヤス測量設計	R2.1.6 R2.3.25	178135	
兵庫県	佐用町 一部	その他	基準点測量	2級	3点	兵庫県西播磨県民局助言 F0627	株式会社弘洋コンサルタンツ	R2.2.10 R2.6.30	178541	
兵庫県	神戸市 全域	道路台帳	修正測量	1000	121.6km	兵庫県神戸市助言 F0047	国際航業株式会社 神戸営業所	R2.5.10 R4.3.23	186267	
兵庫県	猪名川町 一部	砂防計画	用地測量 基準点測量 基準点測量	2級 4級	0.096km <sup>2</sup> 1点 28点	兵庫県阪神北泉民局助言 F0101	株式会社アーバンクリエイト	R2.6.25 R3.3.31	180271	
兵庫県	三田市 一部	ほ場整備	基準点測量 基準点測量 現地測量(数値地形図作成)	3級 4級 500	7点 75点 0.193km <sup>2</sup>	相野駅周辺土地改良区助言 F0120	株式会社ジャパックス 三田支店	R2.7.1 R2.10.29	180481	
兵庫県	姫路市 一部	森林計画	航空レーザー測量	1000	69km	兵庫県姫路市助言 F0169	中日本航空株式会社	R2.7.6 R3.2.28	181275	
兵庫県	三田市 一部	土地区画整理	基準点測量 現地測量(数値地形図作成)	4級 500	38点 0.053km <sup>2</sup>	三田市福島土地区画整理組合助言 F0121	株式会社ジャパックス 三田支店	R2.7.20 R2.12.25	180495	
兵庫県	明石市 全域	固定資産	数値撮影(デジタル)同時調整 写真地図作成(デジタルオルソ)	地上画素寸法9.5cm 1000 1000	49.42km <sup>2</sup> 49.42km <sup>2</sup> 49.42km <sup>2</sup>	兵庫県明石市助言 F0278	朝日航洋株式会社	R2.8.4 R4.3.20	189079	
兵庫県	三木市 一部	道路台帳	修正測量 修正測量	500 1000	0.9km 0.18km	兵庫県三木市助言 F0351	株式会社バスコ 神戸支店	R2.10.22 R3.3.31	183411	
兵庫県	宝塚市 一部	砂防計画	用地測量		0.0256km <sup>2</sup>	兵庫県阪神北泉民局助言 F0358	株式会社アーク設計	R2.10.26 R2.12.31	183456	
兵庫県	養父市 一部	その他	基準点測量 基準点測量 現地測量(数値地形図作成)	2級 4級 500	3点 18点 0.05km <sup>2</sup>	兵庫県但馬県民局助言 F0349	日本工営株式会社	R2.10.27 R3.3.25	183403	
兵庫県	姫路市 全域	総合計画	修正測量 数値図化 数値図化	1000 1000 2500	17.61km <sup>2</sup> 13.79km <sup>2</sup> 503.08km <sup>2</sup>	兵庫県姫路市助言 F0432	株式会社バスコ 姫路営業所 国際航業株式会社 姫路営業所 株式会社GEOソリューションズ 姫路営業所	R2.11.13 R5.3.17	184167	
兵庫県	姫路市 一部	道路計画	基準点測量 基準点測量 基準点測量 現地測量(数値地形図作成)	2級 3級 4級 500	4点 1点 45点 0.075km <sup>2</sup>	兵庫県中播磨県民センター助言 F0431	株式会社朝日測量設計事務所	R2.11.24 R3.1.29	184146	
兵庫県	たつの市 一部	その他	復旧測量(基準点) 基準点測量 用地測量	4級改算 4級	12点 5点 0.071km <sup>2</sup>	兵庫県西播磨県民局助言 F0449	株式会社サンコム	R2.11.30 R4.3.25	184322	
兵庫県	豊岡市 一部	河川計画	用地測量		0.018km <sup>2</sup> 0.018km <sup>2</sup>	兵庫県但馬県民局助言 F0487	株式会社中西調査・測量事務所	R2.12.1 R3.3.25	184589	
兵庫県	たつの市 一部	その他	基準点測量 基準点測量 現地測量(数値地形図作成)	2級 4級 500	3点 11点 0.045km <sup>2</sup>	兵庫県西播磨県民局助言 F0614	伸栄開発株式会社	R2.12.3 R3.7.30	185482	
兵庫県	丹波市 一部	道路計画	用地測量 用地測量		0.00062km <sup>2</sup> 0.00062km <sup>2</sup>	兵庫県丹波県民局助言 F0557	有限会社 水上測量	R2.12.15 R4.3.25	185027	
兵庫県	神戸市 一部 西宮市 一部 丹波市 一部	明石市 一部 三木市 一部	河川管理	航空レーザー測量	1000	26.71km <sup>2</sup>	兵庫県北播磨県民局助言 F0590	朝日航洋株式会社	R2.12.23 R3.3.31	185277
兵庫県	朝来市 一部	砂防計画	基準点測量 基準点測量 現地測量(数値地形図作成)	2級 4級 500	2点 61点 0.08km <sup>2</sup>	兵庫県但馬県民局助言 F0130	株式会社オーシスマップ	R2.12.25 R4.2.28	187123	
兵庫県	小野市 一部	その他	基準点測量 基準点測量 現地測量(数値地形図作成)	2級 4級 500	3点 7点 0.038km <sup>2</sup>	兵庫県北播磨県民局助言 F0525	有限会社 永井測量設計	R2.12.25 R3.3.25	184799	
兵庫県	西脇市 一部	道路台帳	MMS計測 修正測量 修正測量	500 500 1000	2.1km 0.2km 1.9km	兵庫県西脇市助言 F0558	株式会社バスコ 神戸支店	R2.12.25 R3.3.25	185029	
兵庫県	朝来市 一部	砂防計画	基準点測量 基準点測量 現地測量(数値地形図作成)	2級 4級 500	3点 78点 0.055km <sup>2</sup>	兵庫県但馬県民局助言 F0658	広洋測量設計株式会社	R2.12.28 R4.2.28	185888	
兵庫県	姫路市 一部 市川町 一部 神岡町 一部 西脇市 一部	朝来市 一部 福岡町 一部	河川管理	航空レーザー測量	500	16.22km <sup>2</sup>	兵庫県中播磨県民センター助言 F0591	国際航業株式会社 兵庫支店	R3.1.20 R3.3.25	185298
兵庫県	丹波市 一部	その他	基準点測量 基準点測量 基準点測量 地上レーザー測量(三次元点群)	2級 3級 4級 その他	2点 2点 44点 0.09km <sup>2</sup>	兵庫県丹波県民局助言 F0630	株式会社ハリマテック	R3.2.8 R3.11.30	185754	
兵庫県	朝来市 一部	その他	基準点測量 基準点測量 現地測量(数値地形図作成)	2級 4級 500	2点 10点 0.025km <sup>2</sup>	兵庫県但馬県民局助言 F0149	株式会社オーシスマップ	R3.3.12 R4.2.28	187359	
兵庫県	養父市 一部	砂防計画	基準点測量 基準点測量 現地測量(数値地形図作成)	2級 4級 500	1点 44点 0.06km <sup>2</sup>	兵庫県但馬県民局助言 F0071	株式会社ハマコン	R3.3.15 R4.3.25	186493	
兵庫県	上郡町 一部 赤穂市 一部 養父市 一部	宍粟市 一部	その他	航空レーザー測深	500	15.5km <sup>2</sup>	兵庫県西播磨県民局助言 F0654	株式会社バスコ	R3.3.15 R3.12.24	185852
兵庫県	豊岡市 一部	道路計画	現地測量(数値地形図作成) UAVレーザー測量 UAV写真測量(三次元点群) UAV写真測量	4級 500	42点 0.094km <sup>2</sup> 0.777km <sup>2</sup> 0.777km <sup>2</sup> 0.155km <sup>2</sup>	兵庫県但馬県民局助言 F0659	株式会社大興エンジニアリング	R3.3.15 R4.2.10	185908	
兵庫県	伊丹市 全域	固定資産	数値撮影(デジタル)同時調整 写真地図作成(デジタルオルソ)	地上画素寸法10cm 1000 1000	26.33km <sup>2</sup> 26.33km <sup>2</sup> 26.33km <sup>2</sup>	兵庫県伊丹市助言 F0718	国際航業株式会社 兵庫支店	R3.4.1 R3.7.30	185935	
兵庫県	伊丹市 全域	固定資産	数値撮影(デジタル)同時調整 写真地図作成(デジタルオルソ)	地上画素寸法10cm 1000 1000	26.33km <sup>2</sup> 26.33km <sup>2</sup> 26.33km <sup>2</sup>	兵庫県伊丹市助言 F0718	アジア航測株式会社 神戸支店	R3.4.1 R4.3.31	193812	
兵庫県	佐用町 一部	その他	基準点測量 基準点測量	2級 4級	4点 55点	兵庫県西播磨県民局助言 F0003	株式会社ヤス測量設計	R3.4.5 R3.9.30	185985	
兵庫県	佐用町 一部	その他	基準点測量 基準点測量 基準点測量	4級 3級 4級	4点 2点 10点	兵庫県西播磨県民局助言 F0004	有限会社 平成開発設計	R3.4.5 R3.9.30	185990	
兵庫県	佐用町 一部	その他	基準点測量 基準点測量	2級 4級	3点 15点	兵庫県西播磨県民局助言 F0005	株式会社 三木組	R3.4.5 R3.9.30	185994	
兵庫県	佐用町 一部	その他	基準点測量 基準点測量	2級 4級	3点 27点	兵庫県西播磨県民局助言 F0006	株式会社 福本測量設計事務所	R3.4.5 R3.5.31	185998	
兵庫県	豊岡市 一部	その他	基準点測量 基準点測量 現地測量(数値地形図作成)	2級 4級 500	1点 30点 0.047km <sup>2</sup>	兵庫県但馬県民局助言 F0036	株式会社テクセル	R4.1.13 R3.9.25	186209	
兵庫県	西宮市 全域	その他	修正測量 修正測量	500 2500	7.68km <sup>2</sup> 100.18km <sup>2</sup>	兵庫県西宮市助言 F0058	株式会社GEOソリューションズ	R3.4.14 R4.3.31	186388	
兵庫県	番美町 一部	その他	基準点測量 基準点測量 現地測量(数値地形図作成)	2級 4級 500	4点 77点 0.2km <sup>2</sup>	兵庫県但馬県民局助言 F0077	株式会社ソクテ	R3.4.16 R3.7.31	186520	

都道府県名	測量地域	測量目的	測量種別	縮尺・等級	事容量	測量計画機関(助言番号)	測量作業機関	実施時期	ID
兵庫県	佐用町 一部	その他	基準点測量 基準点測量 基準点測量	2級 3級 4級	2点 1点 4点	兵庫県西播磨県民局 助言 F0016	株式会社 エーツーエム	R3.4.19 R3.9.30	186070
兵庫県	神戸河 一部 福崎町 一部 市川町 一部 姫路市 一部	その他	航空レーザ測量	500	416.23km <sup>2</sup>	兵庫県中播磨県民センター 助言 F0032	株式会社バスコ 神戸支店	R3.4.19 R4.1.7	186197
兵庫県	朝来市 一部	その他	基準点測量 基準点測量 現地測量(数値地形図作成)	2級 4級 500	1点 57点 0.077km <sup>2</sup>	兵庫県但馬県民局 助言 F0048	株式会社イデア	R3.4.26 R4.3.25	186268
兵庫県	朝来市 一部	その他	基準点測量 基準点測量 現地測量(数値地形図作成)	2級 4級 500	2点 43点 0.0075km <sup>2</sup>	兵庫県但馬県民局 助言 F0035	株式会社神崎測量設計 但馬支店	R3.4.27 R4.2.28	186205
兵庫県	神戸市 一部	その他	基準点測量	3級	2点	兵庫県神戸県民センター 助言 F0049	株式会社シント	R3.5.6 R3.8.31	186288
兵庫県	豊岡市 一部	その他	基準点測量 基準点測量 現地測量(数値地形図作成)	2級 4級 500	2点 53点 0.06km <sup>2</sup>	兵庫県但馬県民局 助言 F0073	アサヒコンサルタンツ株式会社	R3.5.7 R4.3.25	186497
兵庫県	多可町 一部	砂防計画	基準点測量	4級	26点	兵庫県北播磨県民局 助言 F0120	環境測量設計	R3.5.7 R3.9.30	186965
兵庫県	神戸市 一部	その他	基準点測量	2級	2点	兵庫県神戸県民センター 助言 F0055	株式会社ジャパックス	R3.5.10 R3.9.30	186330
兵庫県	養父市 一部	その他	基準点測量 基準点測量	2級 4級	3点 12点	兵庫県但馬県民局 助言 F0063	株式会社コスモ	R3.5.10 R3.8.31	186413
兵庫県	佐用町 一部	その他	基準点測量 基準点測量 基準点測量	2級 3級 4級	2点 1点 10点	兵庫県西播磨県民局 助言 F0075	株式会社 エーツーエム	R3.5.19 R3.9.30	186501
兵庫県	小野市 一部	河川管理	基準点測量 基準点測量 水準測量	2級 3級 2級	1点 19km 1点	近畿地方整備局姫路河川国道事務所 助言 F0091	株式会社イシヤマエンジニアリング	R3.5.21 R3.7.30	186644
兵庫県	神戸市 一部	基準点管理	復旧測量(基準点)	3級再設	1点	兵庫県神戸市 助言 F0100	株式会社六甲測建	R3.5.21 R4.3.31	186731
兵庫県	香美町 一部	砂防計画	用地測量		0.008km <sup>2</sup>	兵庫県但馬県民局 助言 F0101	株式会社ソクチ	R3.5.25 R4.3.25	186776
兵庫県	香美町 一部	砂防計画	用地測量		0.014km <sup>2</sup>	兵庫県但馬県民局 助言 F0107	株式会社ソクチ	R3.5.25 R4.3.25	186835
兵庫県	香美町 一部	その他	基準点測量 基準点測量 基準点測量 現地測量(数値地形図作成)	2級 3級 4級 500	1点 1点 20点 0.38km <sup>2</sup>	兵庫県但馬県民局 助言 F0110	株式会社ニコス 本店	R3.5.27 R3.10.30	186858
兵庫県	香美町 一部	その他	基準点測量 基準点測量 現地測量(数値地形図作成)	3級 4級 500	3点 18点 0.041km <sup>2</sup>	兵庫県但馬県民局 助言 F0133	株式会社テクセル	R3.5.27 R3.11.30	187128
兵庫県	香美町 一部	その他	基準点測量 基準点測量 現地測量(数値地形図作成)	2級 4級 500	2点 10点 0.01km <sup>2</sup>	兵庫県但馬県民局 助言 F0152	株式会社国実コンサルタンツ	R3.5.31 R3.11.30	187367
兵庫県	豊岡市 一部	その他	基準点測量 基準点測量	2級 4級	1点 42点	兵庫県但馬県民局 助言 F0079	株式会社サンコム	R3.6.1 R4.3.25	186532
兵庫県	佐用町 全域	都市計画	数値図化 地図編集	2500 10000	307.4km <sup>2</sup> 307.4km <sup>2</sup>	兵庫県佐用町 助言 F0083	国際航業株式会社 兵庫支店	R3.6.1 R4.3.10	186559
兵庫県	香美町 一部	砂防計画	基準点測量 基準点測量 現地測量(数値地形図作成)	3級 4級 500	1点 22点 0.047km <sup>2</sup>	兵庫県但馬県民局 助言 F0113	株式会社ソクチ	R3.6.4 R4.1.11	186866
兵庫県	西宮市 一部	その他	基準点測量	4級	4点	兵庫県西宮市 助言 F0098	伸栄開発株式会社	R3.6.7 R3.7.31	186729
兵庫県	香美町 一部	砂防計画	用地測量		0.007km <sup>2</sup>	兵庫県但馬県民局 助言 F0140	株式会社関西開発測量事務所	R3.6.8 R3.9.30	187250
兵庫県	新温泉町 一部	その他	基準点測量 基準点測量 現地測量(数値地形図作成) 路線測量 用地測量	3級 4級 500	1点 10点 0.008km <sup>2</sup> 0.32km <sup>2</sup> 0.0017km <sup>2</sup>	兵庫県但馬県民局 助言 F0151	株式会社大興エンジニアリング	R3.6.8 R4.1.31	187365
兵庫県	芦屋市 一部 神戸市 一部	砂防計画	基準点測量 基準点測量	3級 4級	4点 29点	近畿地方整備局六甲砂防事務所 助言 F0105	日本工営株式会社	R3.6.9 R3.10.29	186827
兵庫県	市川町 一部	その他	基準点測量 基準点測量	2級 4級	2点 35点	兵庫県中播磨県民センター 助言 F0115	株式会社 播州コンサルタンツ	R3.6.9 R3.12.24	186875
兵庫県	新温泉町 一部	その他	基準点測量 基準点測量 現地測量(数値地形図作成)	3級 4級 500	1点 20点 0.016km <sup>2</sup>	兵庫県但馬県民局 助言 F0135	株式会社コスモ	R3.6.17 R4.1.11	187193
兵庫県	西宮市 一部	その他	その他		街区調査図 0.19km <sup>2</sup>	兵庫県西宮市 助言 F0123	松浦土地家屋調査士事務所	R3.6.21 R4.3.31	187019
兵庫県	加西市 一部	道路台帳	MMS計測 数値図化 数値図化 基準点測量	500 500 1000 3級	1.46km 0.585km 0.875km <sup>2</sup>	兵庫県加西市 助言 F0134	株式会社バスコ 神戸支店	R3.6.22 R4.3.31	187147
兵庫県	神戸市 一部	その他	基準点測量 基準点測量 基準点測量	2級 3級 4級	2点	近畿地方整備局兵庫国道事務所 助言 F0148	有限会社イースト	R3.6.22 R3.9.30	187356
兵庫県	神戸市 一部	その他	基準点測量 基準点測量 基準点測量	2級 3級 4級	1点	近畿地方整備局六甲砂防事務所 助言 F0139	株式会社オリエンタルコンサルタンツ 関西支店	R3.6.24 R3.10.29	187236
兵庫県	猪名川町 全域 三田市 全域 川西市 一部 宝塚市 一部 西宮市 一部	その他	航空レーザ測量	500	359km <sup>2</sup>	兵庫県神戸県民センター六甲治山事務所 助言 F0138	株式会社バスコ 神戸支店	R3.6.29 R4.3.31	187221
兵庫県	香美町 一部	その他	基準点測量 基準点測量	2級 4級	6点 31点	兵庫県但馬県民局 助言 F0153	株式会社ハマコン	R3.6.30 R4.2.28	187369
兵庫県	洲本市 全域 南あわじ市 全域	その他	航空レーザ測量	500	595.99km <sup>2</sup>	兵庫県淡路県民局 助言 F0181	アジャ航測株式会社 神戸支店	R3.7.1 R4.3.25	187884
兵庫県	姫路市 一部	その他	基準点測量 基準点測量 基準点測量	2級 3級 4級	2点 3点 35点	兵庫県中播磨県民センター 助言 F0227	株式会社ニコス 西日本支店	R3.7.1 R3.10.28	188504
兵庫県	豊岡市 一部	地籍調査	復旧測量(基準点)	2級改測	2点	兵庫県豊岡市 助言 F0658	有限会社 葦原測量事務所	R3.7.5 R4.3.18	193419
兵庫県	神戸市 一部	都市計画	基準点測量	4級	27点	都市再生機構西日本支店 助言 F0154	株式会社扶桑工務所	R3.7.7 R3.11.10	187376
兵庫県	神戸市 一部	都市計画	基準点測量	4級	53点	都市再生機構西日本支店 助言 F0155	株式会社ティ・エッチ・エヌ	R3.7.7 R4.1.28	187379
兵庫県	姫路市 一部	その他	基準点測量 基準点測量 基準点測量 基準点測量	1級 2級 3級 4級	4点 23点 18点 205点	兵庫県中播磨県民センター 助言 F0174	株式会社ヤス測量設計	R3.7.15 R3.10.31	187697
兵庫県	加西市 一部	その他	基準点測量 基準点測量 現地測量(数値地形図作成)	2級 4級 500	2点 68点 0.115km <sup>2</sup>	兵庫県北播磨県民局 助言 F0366	有限会社トライテック	R3.7.16 R4.3.25	189862
兵庫県	宝塚市 一部	その他	基準点測量 現地測量(数値地形図作成) 水準測量 踏線測量	4級 500 3級	11点 0.028km <sup>2</sup> 4km 2点 0.26km <sup>2</sup>	兵庫県宝塚市 助言 F0320	川崎地質株式会社 西日本支店	R3.7.25 R4.3.31	189391
兵庫県	豊岡市 一部	その他	基準点測量	3級	4点	兵庫県但馬県民局 助言 F0289	株式会社オーシスマップ	R3.7.28 R3.12.28	188857
兵庫県	南あわじ市 一部	ほ場整備	水準測量 数値図化	4級 1000	5km 0.32km <sup>2</sup>	兵庫県南あわじ市 助言 F0218	株式会社バスコ 神戸支店	R3.8.4 R4.2.28	188413
兵庫県	豊岡市 一部	その他	基準点測量 基準点測量 現地測量(数値地形図作成)	3級 4級 500	3点 10点 0.3km <sup>2</sup>	兵庫県但馬県民局 助言 F0203	株式会社ニコス 本店	R3.8.5 R3.12.15	188227
兵庫県	豊岡市 一部	その他	基準点測量 基準点測量 現地測量(数値地形図作成)	2級 4級 500	2点 19点 0.029km <sup>2</sup>	兵庫県但馬県民局 助言 F0207	近畿技術コンサルタンツ株式会社	R3.8.10 R4.3.25	188297
兵庫県	神戸河 一部	その他	基準点測量 基準点測量 基準点測量 現地測量(数値地形図作成)	2級 3級 4級 500	1点 2点 27点 0.04km <sup>2</sup>	兵庫県中播磨県民センター 助言 F0231	有限会社テクノスリー	R3.8.11 R3.12.24	188600
兵庫県	神戸市 一部	都市計画	基準点測量	4級	78点	独立行政法人都市再生機構西日本支店 助言 F0225	株式会社富士開発コンサルタンツ	R3.8.16 R4.1.25	188491
兵庫県	姫路市 一部	その他	基準点測量 基準点測量 現地測量(数値地形図作成) 現地測量(数値地形図作成)	2級 4級 500 250	1点 47点 0.12km <sup>2</sup> 0.013km <sup>2</sup>	兵庫県中播磨県民センター 助言 F0254	株式会社 横溝測量設計	R3.8.16 R3.10.31	188734
兵庫県	神戸市 一部	総合計画	数値撮影(デジタル) 同時調整 MMS計測 数値図化	500 500 500 500	6.5km <sup>2</sup> 6.5km <sup>2</sup> 0.4km <sup>2</sup> 1.2km <sup>2</sup>	近畿地方整備局兵庫国道事務所 助言 F0232	株式会社バスコ 関西事業部 営業部 大阪支店	R3.8.17 R4.2.28	188605

都道府県名	測量地域	測量目的	測量種別	縮尺・等級	事变量	測量計画機関(助言番号)	測量作業機関	実施時期	ID
兵庫県	明石市 一部	その他	基準点測量	3級	3点	兵庫県東播磨県民局 助言 F0256	株式会社 都市設計コンサルタンツ	R3.8.20 R3.9.25	188790
兵庫県	尼崎市 一部	地盤変動調査	水準測量	1級	92km	兵庫県尼崎市 助言 F0282	シルバートック測量	R3.8.23 R4.3.31	189135
兵庫県	尼崎市 一部	都市計画	修正測量	2500	12.48km <sup>2</sup>	兵庫県尼崎市 助言 F0492	株式会社エイトック 西日本支店	R3.8.23 R4.3.31	190975
兵庫県	三木市 一部	道路計画	基準点測量 水準測量 現地測量(数値地形図作成) 現地測量(数値地形図作成) 路線測量	2級 3級 500 250	6点 4.2km 0.163km <sup>2</sup> 0.068km <sup>2</sup> 2.93km	兵庫県三木市 助言 F0276	株式会社朝日コンサル 三木支店	R3.8.27 R4.2.28	188934
兵庫県	西宮市 一部	その他	基準点測量 基準点測量 基準点測量 現地測量(数値地形図作成)	3級 3級 4級 500	1点 1点 11点 0.004km <sup>2</sup>	兵庫県阪南南県センター 助言 F0277	国土防災技術株式会社	R3.8.27 R3.11.30	188936
兵庫県	小野市 一部	その他	修正測量	2500	8.62km <sup>2</sup>	兵庫県小野市 助言 F0383	朝日航洋株式会社	R3.8.30 R4.3.25	189973
兵庫県	たつの市 全域	固定資産	数値撮影(デジタル) 同時調整 写真地図作成(デジタルオゾン)	地上画素寸法11cm 1000 1000	210.87km <sup>2</sup> 210.87km <sup>2</sup> 210.87km <sup>2</sup>	兵庫県たつの市 助言 F0275	株式会社バスコ 関西事業部 営業部 神戸支店	R3.8.31 R4.3.25	188913
兵庫県	神戸市 一部	その他	基準点測量	4級	70点	法務省神戸地方方法務局 助言 F0343	旧居留地測量株式会社	R3.8.31 R4.2.28	189641
兵庫県	加古川市 一部 高砂市 一部 小野市 一部	その他	水準測量 水準測量	3級 2級	43.5km 12.7km	近畿地方整備局姫路河川国道事務所 助言 F0272	株式会社エイト日本技術開発	R3.9.1 R4.2.25	188898
兵庫県	豊岡市 一部	その他	基準点測量 基準点測量 現地測量(数値地形図作成)	3級 4級 500	3点 32点 0.028km <sup>2</sup>	兵庫県但馬県民局 助言 F0273	株式会社 伸栄	R3.9.1 R4.2.28	188903
兵庫県	宝塚市 一部 芦屋市 全域 西宮市 一部 神戸市 一部	砂防計画	航空レーザ測量	1000	209km <sup>2</sup>	近畿地方整備局六甲砂防事務所 助言 F0316	アジア航測株式会社 神戸支店	R3.9.2 R4.2.28	189360
兵庫県	たつの市 一部 宍粟市 一部 姫路市 一部	その他	水準測量 水準測量 基準点測量	2級 3級 3級	11.1km 2点 74.2km 19点	近畿地方整備局姫路河川国道事務所 助言 F0283	株式会社バスコ 大阪支店	R3.9.3 R4.2.25	189137
兵庫県	加西市 一部	その他	基準点測量 基準点測量 現地測量(数値地形図作成)	3級 4級 500	4点 54点 0.07km <sup>2</sup>	兵庫県北播磨県民局 助言 F0495	有限会社 岡田測量設計	R3.9.8 R4.3.25	190996
兵庫県	たつの市 一部	道路計画	MMS計測	500	430km	兵庫県たつの市 助言 F0291	株式会社バスコ 神戸支店	R3.9.10 R4.3.22	189222
兵庫県	養父市 一部	道路計画	基準点測量 基準点測量 基準点測量	2級 3級 4級	4点 6点 2.12km	近畿地方整備局豊岡河川国道事務所 助言 F0533	株式会社 日本インシーク	R3.9.11 R4.1.15	191319
兵庫県	宍粟市 一部	その他	基準点測量 基準点測量 基準点測量 基準点測量 現地測量(数値地形図作成)	2級 3級 4級 500	2点 1点 29点 0.021km <sup>2</sup>	兵庫県西播磨県民局 助言 F0595	株式会社丸山測量	R3.9.11 R4.2.28	191871
兵庫県	たつの市 一部 姫路市 一部	河川管理	水準測量 水準測量	2級 3級	32.5km 7点 61.6km 317点	近畿地方整備局姫路河川国道事務所 助言 F0325	株式会社ウエスコ	R3.9.15 R4.2.25	189489
兵庫県	尼崎市 一部	道路台帳	MMS計測 修正測量	500 500	3.7km 3.7km	兵庫県尼崎市 助言 F0324	株式会社バスコ 神戸支店	R3.9.17 R4.2.28	189477
兵庫県	加東市 一部 小野市 一部 西脇市 一部 加古川市 一部	河川管理	水準測量 水準測量	2級 3級	33.6km 4点 24.8km	近畿地方整備局姫路河川国道事務所 助言 F0326	株式会社淀川アクテス	R3.9.17 R4.2.25	189491
兵庫県	丹波篠山市 一部	河川計画	用地測量		0.0016km <sup>2</sup>	兵庫県丹波県民局 助言 F0351	有限会社 エルテ企画	R3.9.17 R4.2.28	189680
兵庫県	養父市 一部	その他	基準点測量 基準点測量 用地測量	3級 4級	4点 11点 1.5km <sup>2</sup>	兵庫県養父市 助言 F0455	広洋測量設計株式会社	R3.9.17 R3.11.30	190673
兵庫県	洲本市 全域	固定資産	数値撮影(デジタル) 数値撮影(デジタル) 同時調整 同時調整 写真地図作成(デジタルオゾン)	地上画素寸法15cm 地上画素寸法8cm 1000 500	182.48km <sup>2</sup> 13.44km <sup>2</sup> 169.04km <sup>2</sup> 13.44km <sup>2</sup>	兵庫県洲本市 助言 F0265	朝日航洋株式会社	R3.9.21 R4.3.31	188829
兵庫県	丹波篠山市 一部	その他	基準点測量 基準点測量	2級 4級	1点 69点	兵庫県丹波県民局 助言 F0546	有限会社 エム	R3.9.22 R4.3.25	191455
兵庫県	丹波市 全域	道路台帳	現地測量(数値地形図作成)	1000	402km	兵庫県丹波市 助言 F0410	株式会社かんこう 神戸支店	R3.9.23 R4.3.11	190328
兵庫県	新温泉町 一部	河川計画	基準点測量 基準点測量 現地測量(数値地形図作成)	3級 4級 500	2点 24点 0.034km <sup>2</sup>	兵庫県但馬県民局 助言 F0363	株式会社関西開発測量事務所	R3.9.24 R4.3.25	189852
兵庫県	朝来市 一部	その他	用地測量		0.003km <sup>2</sup>	兵庫県但馬県民局 助言 F0076	株式会社神崎測量設計 但馬支店	R3.9.27 R4.2.20	195075
兵庫県	多可町 一部	その他	修正測量	1000・2500	22.13km <sup>2</sup>	兵庫県多可町 助言 F0453	アジア航測株式会社	R3.9.29 R4.3.25	190665
兵庫県	宝塚市 一部	その他	復旧測量(基準点)	2級再設	1点	兵庫県宝塚市 助言 F0356	有限会社アーヴィル	R3.10.1 R4.3.31	189769
兵庫県	神戸市 一部	その他	復旧測量(基準点)	3級再設	2点	兵庫県神戸市 助言 F0360	有限会社イースト	R3.10.1 R4.2.28	189812
兵庫県	加東市 一部	都市計画	修正測量 地図編纂	2500 10000	19.39km <sup>2</sup> 19.39km <sup>2</sup>	兵庫県加東市 助言 F0384	国際航業株式会社 兵庫支店	R3.10.1 R4.3.25	189974
兵庫県	神戸市 一部	その他	復旧測量(基準点)	2級再設	1点	兵庫県神戸市 助言 F0432	株式会社六甲測建	R3.10.1 R4.3.31	190477
兵庫県	神戸市 一部	その他	基準点測量	3級	1点	近畿地方整備局六甲砂防事務所 助言 F0371	株式会社オリエンタルコンサルタンツ 関西支店	R3.10.5 R3.11.30	189904
兵庫県	神戸市 一部	その他	復旧測量(基準点)	2級再設	1点	兵庫県神戸市 助言 F0373	株式会社新土木開発コンサルタンツ	R3.10.5 R3.12.24	189913
兵庫県	西宮市 一部	地盤変動調査	水準測量 水準測量	1級 1級(計算処理)	8.2km 118.3km	兵庫県西宮市 助言 F0400	株式会社GEOソリューションズ	R3.10.8 R4.3.31	190197
兵庫県	多可町 全域	固定資産	数値撮影(デジタル) 同時調整 写真地図作成(デジタルオゾン)	地上画素寸法10cm 1000 1000	105.19km <sup>2</sup> 185.19km <sup>2</sup> 185.19km <sup>2</sup>	兵庫県多可町 助言 F0452	アジア航測株式会社 神戸支店	R3.10.8 R4.3.25	190655
兵庫県	西宮市 一部	その他	基準点測量 基準点測量 用地測量	4級 3級	20点 1点	兵庫県西宮市 助言 F0374	有限会社アーヴィル	R3.10.12 R4.3.31	189915
兵庫県	養父市 一部	砂防計画	基準点測量 基準点測量	3級 4級	0.029km <sup>2</sup> 1点	兵庫県但馬県民局 助言 F0397	株式会社関西開発測量事務所	R3.10.12 R4.3.25	190151
兵庫県	豊岡市 一部	道路計画	基準点測量 基準点測量 現地測量(数値地形図作成)	3級 4級 500	3点 13点 0.03km <sup>2</sup>	兵庫県但馬県民局 助言 F0477	有限会社フィースト	R3.10.12 R4.1.31	190818
兵庫県	西宮市 全域	その他	数値撮影(デジタル) 同時調整 写真地図作成(デジタルオゾン)	地上画素寸法12.7cm 500 1000	100.18km <sup>2</sup> 100.18km <sup>2</sup> 100.18km <sup>2</sup>	兵庫県西宮市 助言 F0521	株式会社日建技術コンサルタンツ	R3.10.12 R4.3.31	191230
兵庫県	南あわじ市 一部	その他	基準点測量 基準点測量	3級 4級	2点 2点	大阪航空局 助言 F0389	近畿測量株式会社	R3.10.18 R3.10.29	190039
兵庫県	西宮市 一部	その他	基準点測量	4級	129点	兵庫県西宮市 助言 F0399	有限会社アーヴィル	R3.10.18 R4.3.31	190171
兵庫県	養父市 一部	その他	用地測量		0.056km <sup>2</sup>	兵庫県但馬県民局 助言 F0408	株式会社大興エンジニアリング	R3.10.18 R4.12.20	190266
兵庫県	たつの市 一部	その他	基準点測量 基準点測量 現地測量(数値地形図作成) 路線測量	2級 4級 500	3点 73点 0.107km <sup>2</sup> 0.36km	兵庫県西播磨県民局 助言 F0414	株式会社サンコム	R3.10.20 R5.3.25	190347
兵庫県	太子町 一部	ほか整備	水準測量 数値図化	4級 1000	8.2km 17点 0.89km <sup>2</sup>	兵庫県太子町 助言 F0434	株式会社バスコ 神戸支店	R3.10.22 R4.3.25	190481
兵庫県	養父市 一部	その他	用地測量		0.008km <sup>2</sup>	兵庫県但馬県民局 助言 F0436	株式会社国実コンサルタンツ	R3.10.22 R4.3.25	190484
兵庫県	養父市 一部	その他	基準点測量 復旧測量(基準点) 復旧測量(基準点) 基準点測量	2級 2級改測 3級改測 3級	1点 35点 2点 1点	兵庫県養父市 助言 F0437	株式会社大興エンジニアリング	R3.10.22 R4.2.20	190504
兵庫県	朝来市 一部	その他	用地測量		0.0022km <sup>2</sup>	兵庫県但馬県民局 助言 F0457	有限会社フィースト	R3.10.26 R4.9.30	190685
兵庫県	神戸市 全域	都市計画	修正測量	2500	24km <sup>2</sup>	兵庫県神戸市 助言 F0429	株式会社ジャパックス	R3.10.27 R4.3.15	190464
兵庫県	宍粟市 一部	その他	基準点測量 基準点測量	2級 4級	3点 50点	兵庫県西播磨県民局 助言 F0438	株式会社西塚測量設計事務所	R3.10.27 R4.3.25	190528
兵庫県	神戸市 一部	その他	基準点測量	3級	2点	兵庫県神戸市 助言 F0439	株式会社新土木開発コンサルタンツ	R3.10.27 R3.12.31	190530
兵庫県	豊岡市 一部	地盤変動調査	水準測量	1級	22.8km 16点	兵庫県豊岡市 助言 F0446	株式会社バスコ 神戸支店	R3.10.29 R4.2.28	190598



都道府県名	測量地域	測量目的	測量種別	縮尺・等級	事業者	測量計画機関(助言番号)	測量作業機関	実施時期	ID
兵庫県	加東市 一部	道路台帳	修正測量	1000	3.3km	加東市助言 F0663	国際航業株式会社 兵庫支店	R4.1.27 R4.3.18	193456
兵庫県	西宮市 一部	その他	復旧測量(基準点) 復旧測量(基準点)	3級再設 4級再設	1点	兵庫県西宮市助言 F0694	株式会社GEOソリューションズ	R4.1.31 R4.4.30	193682
兵庫県	西宮市 一部	その他	基準点測量	4級	7点	兵庫県西宮市助言 F0695	株式会社GEOソリューションズ	R4.1.31 R4.5.31	193683
兵庫県	播磨町 一部	道路台帳	復旧測量(基準点) 復旧測量(水準) 基準点測量	2級移設 2級移設	1点 1点	兵庫県播磨町助言 F0664	株式会社かんこう	R4.2.1 R4.3.31	193461
兵庫県	宍粟市 一部	その他	基準点測量 基準点測量	2級 4級	3点 12点	兵庫県宍粟市助言 F0684	株式会社 ウィルコン	R4.2.3 R4.6.30	193628
兵庫県	神戸市 一部	その他	基準点測量	4級	17点	兵庫県神戸市助言 F0687	株式会社新土木開発コンサルtant	R4.2.4 R4.3.20	193642
兵庫県	西宮市 一部	その他	復旧測量(基準点)	4級再設	3点	兵庫県西宮市助言 F0697	株式会社ティ・エッチ・エヌ	R4.2.7 R4.4.30	193688
兵庫県	西宮市 一部	その他	復旧測量(基準点)	4級再設	2点	兵庫県西宮市助言 F0702	有限会社アーヴィル	R4.2.14 R4.4.30	193719
兵庫県	神戸市 一部	その他	基準点測量	3級	2点	兵庫県神戸市助言 F0704	株式会社新土木開発コンサルtant	R4.2.15 R4.3.20	193727
兵庫県	明石市 一部	その他	復旧測量(基準点)	3級再設	1点	兵庫県明石市助言 F0708	株式会社網本建測	R4.2.15 R4.3.25	193749
兵庫県	豊岡市 一部	その他	基準点測量 現地測量(数値地形図作成)	4級 500	16点 0.0065km <sup>2</sup>	兵庫県但馬県民局助言 F0711	有限会社石口建設測量	R4.2.15 R4.3.31	193788
兵庫県	宝塚市 一部	道路台帳	MMS計測 修正測量	500 500	8km 8km	兵庫県宝塚市助言 F0707	株式会社バスコ 神戸支店	R4.2.18 R4.3.31	193743
兵庫県	西宮市 一部	その他	基準点測量 復旧測量(基準点) 基準点測量	2級 3級再設 4級	1点 4点 2点	兵庫県西宮市助言 F0712	阪神工測株式会社	R4.2.21 R4.6.30	193789
兵庫県	市川町 一部	その他	基準点測量 基準点測量	4級 4級	2点 9点	兵庫県中播磨県民センター助言 F0723	サンスインコンサルtant株式会社	R4.2.24 R4.7.31	193858
兵庫県	西宮市 一部	その他	基準点測量	4級	4点	兵庫県西宮市助言 F0730	株式会社GEOソリューションズ	R4.3.1 R4.6.30	193913
兵庫県	西宮市 一部	その他	復旧測量(基準点)	4級再設	3点	兵庫県西宮市助言 F0731	株式会社GEOソリューションズ	R4.3.1 R4.6.30	193914
兵庫県	西宮市 一部	その他	復旧測量(基準点)	4級再設	1点	兵庫県西宮市助言 F0733	株式会社GEOソリューションズ	R4.3.1 R4.6.30	193916
兵庫県	朝来市 一部	その他	用地測量		0.00492km <sup>2</sup>	兵庫県但馬県民局助言 F0735	株式会社アイデア	R4.3.1 R4.9.30	193930
兵庫県	朝来市 一部	その他	用地測量		0.003km <sup>2</sup>	兵庫県但馬県民局助言 F0736	広洋測量設計株式会社	R4.3.1 R4.9.30	193931
兵庫県	尼崎市 一部	総合計画	復旧測量(基準点)	4級再設	1点	兵庫県尼崎市助言 F0743	勝和測量設計株式会社	R4.3.1 R4.4.28	193976
兵庫県	豊岡市 一部	その他	基準点測量 基準点測量 現地測量(数値地形図作成)	2級 4級 500	2点 38点 0.042km <sup>2</sup>	兵庫県但馬県民局助言 F0737	株式会社 ハセック	R4.3.3 R4.10.31	193935
兵庫県	宍粟市 一部	その他	基準点測量 基準点測量 現地測量(数値地形図作成)	2級 4級 500	3点 17点 0.005km <sup>2</sup>	兵庫県西播磨県民局助言 F0742	株式会社 下村測量設計事務所	R4.3.9 R4.3.25	193974
兵庫県	芦屋市 一部	地籍調査	復旧測量(基準点)	4級移設	1点	兵庫県芦屋市助言 F0748	株式会社アイコン	R4.3.10 R4.3.31	194013
兵庫県	神戸市 一部	その他	基準点測量 基準点測量 基準点測量 現地測量(数値地形図作成)	2級 3級 4級 500	1点 1点 33点 0.03km <sup>2</sup>	兵庫県中播磨県民センター助言 F0746	有限会社平成開発設計	R4.3.11 R4.12.23	194009
兵庫県	豊岡市 一部	その他	基準点測量	4級	208点	近畿地方整備局豊岡河川国道事務所助言 F0037	株式会社総合技術コンサルtant	R4.3.18 R5.2.28	194508
兵庫県	西宮市 一部	その他	復旧測量(基準点)	4級再設	1点	兵庫県西宮市助言 F0750	松浦土地家屋調査士事務所	R4.3.18 R4.6.30	194023
兵庫県	尼崎市 一部	総合計画	基準点測量	4級	13点	兵庫県尼崎市助言 F0752	株式会社リクスイ	R4.3.18 R4.4.30	194085
兵庫県	上郡町 一部	その他	基準点測量 基準点測量	2級 4級	3点 34点	兵庫県西播磨県民局助言 F0106	株式会社 シンメイ建設技研	R4.3.25 R4.7.31	195588
兵庫県	上郡町 一部	その他	基準点測量 基準点測量 基準点測量 現地測量(数値地形図作成)	2級 3級 4級 500	3点 2点 7点 0.006km <sup>2</sup>	兵庫県西播磨県民局助言 F0078	有限会社 高島測量設計	R4.3.29 R4.6.30	195138
兵庫県	新温泉町 一部	その他	基準点測量	3級	3点	兵庫県但馬県民局助言 F0294	株式会社石田測量事務所	R4.4.5 R5.3.24	198212
兵庫県	豊岡市 一部	その他	基準点測量 基準点測量 現地測量(数値地形図作成)	2級 4級 500	1点 30点 0.042km <sup>2</sup>	兵庫県但馬県民局助言 F0024	株式会社大興エンジニアリング	R4.4.25 R4.10.31	194423
兵庫県	尼崎市 一部	総合計画	基準点測量	4級	9点	兵庫県尼崎市助言 F0035	幸勝測量設計株式会社	R4.4.25 R4.3.30	194505
兵庫県	赤穂市 一部	その他	基準点測量 基準点測量 現地測量(数値地形図作成)	2級 4級 500	3点 28点 0.011km <sup>2</sup>	兵庫県西播磨県民局助言 F0021	株式会社サンコム	R4.4.26 R4.6.30	194405
兵庫県	香美町 一部	その他	基準点測量 基準点測量	3級 4級	12点 33点	兵庫県但馬県民局助言 F0022	株式会社ハマコン	R4.4.26 R4.9.30	194411
兵庫県	上郡町 一部	河川管理	基準点測量 基準点測量 現地測量(数値地形図作成)	3級 4級 500	4点 10点 0.012km <sup>2</sup>	兵庫県西播磨県民局助言 F0034	中央復建コンサルtant株式会社	R4.4.28 R4.8.31	194498
兵庫県	豊岡市 一部	その他	基準点測量 基準点測量	4級 3級	51点 1点	近畿地方整備局豊岡河川国道事務所助言 F0036	株式会社エイト日本技術開発	R4.4.28 R5.2.28	194506
兵庫県	朝来市 一部	その他	基準点測量 基準点測量 現地測量(数値地形図作成)	3級 4級 500	2点 10点 0.006km <sup>2</sup>	兵庫県但馬県民局助言 F0049	有限会社石口建設測量	R4.5.11 R4.8.31	194703
兵庫県	養父市 一部	河川計画	基準点測量	4級	40点	兵庫県但馬県民局助言 F0064	有限会社ファースト	R4.5.12 R4.8.31	194945
兵庫県	尼崎市 一部	総合計画	基準点測量	1級	1点	兵庫県尼崎市助言 F0047	有限会社エイト	R4.5.16 R4.8.31	194694
兵庫県	加古川市 全域	固定資産 数値撮影(デジタル) 同時調整 写真地図作成(デジタルオルソ)	地上画素寸法9.5cm 1000 138.48km <sup>2</sup> 138.48km <sup>2</sup>	1000		兵庫県加古川市助言 F0025	朝日南洋株式会社	R4.5.23 R5.3.24	194426
兵庫県	神戸市 一部	その他	復旧測量(基準点)	3級再設	1点	兵庫県神戸市助言 F0056	株式会社コワ測量設計	R4.5.24 R5.3.31	194883
兵庫県	神戸市 一部	その他	基準点測量	4級	20点	兵庫県中播磨県民センター助言 F0059	有限会社平成開発設計	R4.5.26 R4.9.30	194908
兵庫県	西宮市 一部	その他	復旧測量(基準点)	4級再設	1点	兵庫県西宮市助言 F0060	株式会社GEOソリューションズ	R4.5.30 R4.9.30	194909
兵庫県	西宮市 一部	その他	復旧測量(基準点)	4級再設	1点	兵庫県西宮市助言 F0061	株式会社GEOソリューションズ	R4.5.30 R4.9.30	194910
兵庫県	西宮市 一部	その他	基準点測量	4級	3点	兵庫県西宮市助言 F0062	株式会社GEOソリューションズ	R4.5.30 R4.9.30	194911
兵庫県	明石市 一部	その他	復旧測量(基準点)	2級再設	1点	兵庫県明石市助言 F0066	有限会社 昭和興産	R4.3.30 R4.11.30	194969
兵庫県	西宮市 一部	その他	復旧測量(基準点) 復旧測量(基準点)	3級再設 4級再設	1点 1点	兵庫県西宮市助言 F0074	株式会社山根測量事務所	R4.6.5 R4.8.10	195029
兵庫県	三木市 一部	ほ場整備	水準測量 水準測量 数値図化	3級 4級 1000	12.7km 1.3km 0.17km <sup>2</sup>	兵庫県三木市助言 F0080	株式会社バスコ 神戸支店	R4.6.7 R4.8.31	195141
兵庫県	高砂市 一部	河川計画	修正測量	2500	13km <sup>2</sup>	兵庫県東播磨県民局助言 F0083	株式会社オンスマップ	R4.6.7 R4.9.30	195186
兵庫県	新温泉町 一部	その他	基準点測量 基準点測量	2級 4級	5点 42点	兵庫県但馬県民局助言 F0092	株式会社ソクチ	R4.6.9 R4.11.30	195420
兵庫県	加東市 一部	土地改良	基準点測量 基準点測量	3級 4級	7点 3点	農林水産省近畿農政局東条川二期農業水利事業所助言 F0088	NTCコンサルtant株式会社 近畿支社	R4.6.15 R4.8.30	195284
兵庫県	新温泉町 一部	その他	基準点測量 基準点測量 現地測量(数値地形図作成)	3級 4級 500	2点 16点 0.035km <sup>2</sup>	兵庫県但馬県民局助言 F0103	株式会社アイム	R4.6.16 R5.1.31	195542
兵庫県	西宮市 一部	その他	復旧測量(基準点)	3級再設	1点	兵庫県西宮市助言 F0089	有限会社アーヴィル	R4.2.20 R4.8.31	195310
兵庫県	西宮市 一部	その他	復旧測量(基準点)	4級再設	6点	兵庫県西宮市助言 F0094	有限会社のぞみオフィス	R4.6.20 R4.8.31	195452
兵庫県	西宮市 一部	その他	復旧測量(基準点)	4級再設	1点	兵庫県西宮市助言 F0095	株式会社アーク設計	R4.6.20 R4.8.31	195457
兵庫県	姫路市 一部	その他	復旧測量(基準点)	3級再設	1点	兵庫県姫路市助言 F0112	新日本設計株式会社	R4.6.21 R4.11.30	195678

都道府県名	測量地域	測量目的	測量種別	縮尺・等級	事業量	測量計画機関(助言番号)	測量作業機関	実施時期	ID	
兵庫県	豊岡市 一部	道路計画	用地測量		0.19km <sup>2</sup>	近畿地方整備局豊岡河川国道事務所 助言 F0117	株式会社平和ITC	R4.6.27 R4.12.28	195785	
兵庫県	豊岡市 一部	道路計画	用地測量		0.19km <sup>2</sup>	近畿地方整備局豊岡河川国道事務所 助言 F0118	株式会社ウエスコ	R4.6.27 R4.12.28	195788	
兵庫県	豊岡市 一部	道路計画	用地測量		0.17km <sup>2</sup>	近畿地方整備局豊岡河川国道事務所 助言 F0120	株式会社播磨設計コンサルタント	R4.6.27 R4.12.28	195791	
兵庫県	豊岡市 一部	道路計画	用地測量		0.16km <sup>2</sup>	近畿地方整備局豊岡河川国道事務所 助言 F0122	アサヒコンサルタント株式会社	R4.6.27 R4.12.28	195793	
兵庫県	新温泉町 一部	砂防計画	基準点測量 基準点測量 現地測量(数値地形図作成)	3級 4級 500	3点 14点 0.034km <sup>2</sup>	兵庫県但馬県民局 助言 F0199	株式会社関西開発測量事務所	R4.6.27 R4.12.23	196938	
兵庫県	西宮市 一部	その他	復旧測量(基準点)	4級再設	1点	兵庫県西宮市 助言 F0115	森村測量設計株式会社	R4.7.4 R4.8.31	195740	
兵庫県	神戸市 一部	河川管理	基準点測量 現地測量(数値地形図作成)	4級 500	18点 0.03km <sup>2</sup>	兵庫県神戸県民センター 助言 F0168	株式会社 エスタータル	R4.7.5 R4.11.21	196505	
兵庫県	神戸市 一部	その他	復旧測量(基準点)	3級移設	2点	兵庫県神戸市 助言 F0183	阪神測建株式会社	R4.7.12 R5.2.28	196723	
兵庫県	朝来市 一部	その他	用地測量		0.0013km <sup>2</sup>	兵庫県但馬県民局 助言 F0205	株式会社ホクト	R4.7.12 R5.11.30	197036	
兵庫県	三田市 全域	固定資産	数値撮影(デジタル) 同時調整 写真地形図作成(デジタルオン)		地上画素寸法1cm又は 16cm 1000 1000 210.32km <sup>2</sup> 210.32km <sup>2</sup>	兵庫県三田市 助言 F0187	アジア航測株式会社 神戸支店	R4.7.14 R4.10.31	196790	
兵庫県	西宮市 一部	その他	復旧測量(基準点)	3級再設	1点	兵庫県西宮市 助言 F0135	株式会社GEOソリューションズ	R4.7.19 R4.9.30	196077	
兵庫県	尼崎市 一部	その他	復旧測量(基準点)	4級移設	2点	兵庫県尼崎市 助言 F0147	森村測量設計株式会社	R4.7.20 R4.8.31	196323	
兵庫県	佐用町 一部	道路計画	基準点測量 基準点測量 現地測量(数値地形図作成)	3級 4級 500	6点 30点 0.083km <sup>2</sup>	兵庫県西播磨県民局 助言 F0233	株式会社第一測量	R4.7.20 R4.10.31	197337	
兵庫県	新温泉町 一部	その他	基準点測量 基準点測量	3級 4級	5点 14点	兵庫県但馬県民局 助言 F0169	株式会社ハマコン	R4.7.25 R5.2.28	196512	
兵庫県	尼崎市 一部	総合計画	基準点測量	4級	15点	兵庫県尼崎市 助言 F0171	幸福測量設計株式会社	R4.7.25 R4.9.30	196515	
兵庫県	加西市 一部	その他	数値図化	1000	0.08km <sup>2</sup>	兵庫県加西市 助言 F0180	株式会社バスコ 関西事業部 営業部 神戸支店	R4.7.28 R4.9.30	196710	
兵庫県	佐用町 一部	その他	基準点測量 基準点測量 現地測量(数値地形図作成)	2級 4級 500	3点 34点 0.061km <sup>2</sup>	兵庫県西播磨県民局 助言 F0268	株式会社 福本測量設計事務所	R4.7.29 R4.11.30	197756	
兵庫県	豊岡市 一部	その他	UAVレーザ測量		0.00022km <sup>2</sup>	兵庫県但馬県民局 助言 F0273	株式会社オアシスマップ	R4.7.29 R5.1.31	197846	
兵庫県	太子町 一部	土地改良	基準点測量	4級	77点	兵庫県西播磨県民局 助言 F0213	丸一調査設計株式会社 兵庫支店	R4.8.8 R5.3.17	197140	
兵庫県	多可町 一部	その他	基準点測量 基準点測量	3級 4級	3点 26点	兵庫県北播磨県民局 助言 F0243	環境測量設計	R4.8.15 R4.12.28	197486	
兵庫県	高砂市 一部	その他	基準点測量	3級	3点	兵庫県東播磨県民局 助言 F0236	株式会社播磨設計コンサルタント	R4.8.18 R4.11.30	197380	
兵庫県	加古川市 一部	その他	基準点測量	2級	2点	兵庫県加古川市 助言 F0244	なかがわ測量設計事務所	R4.8.22 R5.2.28	197489	
兵庫県	佐用町 一部	その他	基準点測量 基準点測量 現地測量(数値地形図作成)	3級 4級 500	2点 18点 0.035km <sup>2</sup>	兵庫県西播磨県民局 助言 F0403	株式会社新光測量設計	R4.8.22 R4.12.15	199390	
兵庫県	西宮市 一部	その他	復旧測量(基準点) 基準点測量	3級再設 4級	3点 8点	兵庫県西宮市 助言 F0281	松浦土地家屋調査士事務所	R4.9.12 R4.11.30	197943	
兵庫県	西宮市 一部	その他	復旧測量(基準点)	4級再設	1点	兵庫県西宮市 助言 F0312	株式会社 エスタータル	R4.9.12 R4.11.30	198325	
兵庫県	宍粟市 一部	その他	基準点測量	3級	7点	近畿地方整備局姫路河川国道事務所 助言 F0346	株式会社日建技術コンサルタント	R4.9.15 R4.12.10	198744	
兵庫県	豊岡市 一部	地盤変動調査	水準測量	1級	22.8km	兵庫県豊岡市 助言 F0325	株式会社バスコ 神戸支店	R4.9.16 R5.1.31	198548	
兵庫県	芦屋市 一部	その他	復旧測量(基準点) 基準点測量	3級再設 4級	1点 5点	兵庫県芦屋市 助言 F0380	株式会社きんそく	R4.9.20 R4.10.30	199102	
兵庫県	西宮市 一部	その他	復旧測量(基準点)	4級再設	2点	兵庫県西宮市 助言 F0327	森村測量設計株式会社	R4.9.26 R4.12.28	198569	
兵庫県	赤穂市 一部	その他	基準点測量 現地測量(数値地形図作成)	4級 500	22点 0.045km <sup>2</sup>	兵庫県西播磨県民局 助言 F0349	北斗測量設計株式会社	R4.9.28 R4.11.10	198788	
兵庫県	宍粟市 一部	その他	基準点測量 基準点測量	3級 4級	3点 10点	兵庫県西播磨県民局 助言 F0500	株式会社 シンメイ建設技研	R4.10.1 R5.3.25	200516	
兵庫県	西宮市 一部	その他	復旧測量(基準点)	4級再設	9点	兵庫県西宮市 助言 F0391	有限会社アーヴィル	R4.10.13 R5.1.31	199255	
兵庫県	西宮市 一部	その他	復旧測量(基準点)	4級再設	1点	兵庫県西宮市 助言 F0452	有限会社井伊測量設計事務所	R4.11.1 R5.2.28	200039	
兵庫県	西宮市 一部	その他	基準点測量 基準点測量	3級 4級	1点 15点	兵庫県西宮市 助言 F0476	株式会社西日本測量設計コンサルタント	R4.11.1 R5.2.28	200283	
兵庫県	西宮市 一部	その他	復旧測量(基準点)	2級再設	1点	兵庫県西宮市 助言 F0477	株式会社GEOソリューションズ	R4.11.14 R5.3.31	200287	
兵庫県	西宮市 一部	その他	復旧測量(基準点) 復旧測量(基準点)	2級再設 3級再設	2点 2点	兵庫県西宮市 助言 F0520	株式会社GEOソリューションズ	R4.11.14 R5.3.31	200774	
兵庫県	神戸市 一部	その他	基準点測量 復旧測量(基準点)	2級 3級再設	2点 1点	兵庫県神戸市 助言 F0518	栄和測量設計株式会社	R4.11.22 R4.12.31	200682	
兵庫県	豊岡市 一部	地籍調査	復旧測量(基準点)	1級改測	1点	近畿地方整備局豊岡河川国道事務所 助言 F0581	株式会社中西調査・測量事務所	R4.12.9 R5.3.17	201280	
兵庫県	神戸市 一部	その他	復旧測量(基準点)	3級再設	2点	兵庫県神戸市 助言 F0607	扇コンサルタント株式会社	R4.12.19 R5.2.20	201514	
兵庫県	養父市 一部	その他	復旧測量(基準点)	1級移設	1点	近畿地方整備局豊岡河川国道事務所 助言 F0639	株式会社ハマコン	R5.1.16 R5.2.28	201905	
奈良県	天理市 一部	河川管理	基準点測量 基準点測量 現地測量(数値地形図作成)	3級 4級 500	4点 46点 0.1km <sup>2</sup>	奈良県奈良土木事務所 助言 F0057	株式会社三和コンサルタント	R2.5.26 R2.6.30	179534	
奈良県	奈良市 一部	都市計画	基準点測量	4級	34点	都市再生機構西日本支社 助言 F0153	日本測地設計株式会社	R2.8.6 R2.11.20	181102	
奈良県	生駒市 一部	その他	基準点測量 基準点測量 基準点測量	2級 3級 4級	2点 4点 419点	法務省奈良地方方法務局 助言 F0325	片岡測量	R2.10.1 R3.2.28	183139	
奈良県	宇陀市 一部	その他	基準点測量	2級	13点	近畿地方整備局紀伊山系砂防事務所 助言 F0642	株式会社淀川アクテス	R3.3.26 R4.3.29	193310	
奈良県	香芝市 一部	その他	その他 数値図化	500 500	0.002km <sup>2</sup> 0.002km <sup>2</sup>	奈良県香芝市 助言 F0686	株式会社日本インシーク 奈良事務所	R3.6.1 R3.6.31	193638	
奈良県	五條市 一部	河川管理	航空レーザ測量	1000	19.33km <sup>2</sup>	近畿地方整備局和歌山河川国道事務所 助言 F0157	朝日航洋株式会社 西日本空情支社	R3.6.23 R4.2.28	187402	
奈良県	九度山町 一部 岩出市 一部 橋本市 一部 五條市 一部	かつらぎ町 一部 紀の川市 一部 和歌山市 一部	道路計画	基準点測量	3級	2点	奈良県五條土木事務所 助言 F0243	サンディスト株式会社	R3.7.8 R3.10.20	186653
奈良県	五條市 全域	道路台帳	MMS計測 MMS計測 修正測量 修正測量	500 1000 500 1000	7km 15.4km 7km 15.4km	奈良県五條市 助言 F0194	株式会社バスコ 関西事業部 奈良支店	R3.7.27 R4.3.18	188093	
奈良県	宇陀市 一部	総合計画	基準点測量	3級	3点	奈良県宇陀土木事務所 助言 F0215	前川測量設計事務所	R3.7.30 R3.11.30	188398	
奈良県	十津川村 一部	道路計画	UAVレーザ測量 数値図化 数値図化		0.272km <sup>2</sup> 0.41km <sup>2</sup> 1点 0.197km <sup>2</sup>	近畿地方整備局奈良国道事務所 助言 F0221	国際航業株式会社 奈良営業所	R3.7.30 R4.2.28	188452	
奈良県	全域	砂防計画	数値撮影(デジタル) 同時調整 写真地形図作成(デジタルオン)		地上画素寸法12cm 1000 1000 3257.2km <sup>2</sup> 3257.2km <sup>2</sup> 3257.2km <sup>2</sup>	奈良県 助言 F0237	アジア航測株式会社 奈良営業所 国際航業株式会社 奈良営業所 株式会社かんこう 奈良支店 中日本航空株式会社	R3.8.11 R4.3.25	188636	





都道府県名	測量地域	測量目的	測量種別	縮尺・等級	事業量	測量計画機関(助言番号)	測量作業機関	実施時期	ID
和歌山県	和歌山市 一部	都市計画	基準点測量	4級	4点	都市再生機構西日本支社 助言 F0345	株式会社富士開発コンサル タント	R2.10.26 R3.2.28	183346
和歌山県	田辺市 一部	都市計画	修正測量 修正測量	1000 2500	541km 136.7km <sup>2</sup>	和歌山県田辺市 助言 F0602	国際航業株式会社	R2.12.1 R4.3.25	185355
和歌山県	和歌山市 一部	道路計画	基準点測量 基準点測量	2級 3級	3点 4点	和歌山県和歌山市 助言 F0624	和歌山航測株式会社	R2.12.22 R3.12.16	185593
和歌山県	広川町 一部	その他	数値図化	1000	0.8km <sup>2</sup>	近畿地方整備局和歌山河川国道 事務所 助言 F0159	日本工営株式会社大阪支 店	R3.5.17 R3.7.31	187416
和歌山県	紀の川市 全域	固定資産	数値撮影(デジタル) 同時調整 写真地図作成(デジタルオルソ)	地上画素寸法11cm 1000 1000	228.21km <sup>2</sup> 228.21km <sup>2</sup> 228.21km <sup>2</sup>	和歌山県紀の川市 助言 F0090	株式会社バスコ 関西事 業部 営業部 和歌山支 店	R3.5.31 R4.3.31	186620
和歌山県	田辺市 一部	その他	数値撮影(デジタル) 同時調整 数値図化 航空レーザ測量	500 500 500 500	0.53km <sup>2</sup> 0.53km <sup>2</sup> 0.53km <sup>2</sup> 0.53km <sup>2</sup>	和歌山県 助言 F0183	株式会社バスコ 関西事 業部 営業部 和歌山支 店	R3.7.21 R4.3.18	187915
和歌山県	田辺市 一部 新宮市 一部	その他	基準点測量	2級	6点	近畿地方整備局紀伊山系砂防事 務所 助言 F0662	株式会社日建技術コンサル タント	R3.8.25 R4.3.29	193446
和歌山県	有田川町 一部	その他	航空レーザ測量 数値撮影(デジタル) 同時調整	500 地上画素寸法6cm 500	1.98km <sup>2</sup> 1.98km <sup>2</sup> 1.98km <sup>2</sup>	和歌山県有田振興局建設部 助言 F0380	アジア航測株式会社 和 歌山支店	R3.9.1 R4.3.18	189962
和歌山県	有田川町 一部	その他	数値図化	500	0.99km <sup>2</sup>	和歌山県有田振興局建設部 助言 F0387	株式会社HIRO測量	R3.9.1 R4.3.18	190033
和歌山県	和歌山市 一部	その他	基準点測量	4級	186点	法務省和歌山地方務局 助言 F0178	長岡測量設計事務所	R3.10.1 R4.2.28	187830
和歌山県	和歌山市 全域	固定資産	数値撮影(デジタル) 同時調整	地上画素寸法12cm 1000	208.85km <sup>2</sup> 208.85km <sup>2</sup>	和歌山県和歌山市 助言 F0418	株式会社ウエスコ 和歌 山営業所	R3.10.8 R4.2.4	190369
和歌山県	有田川町 一部	砂防計画	数値図化	500	0.99km <sup>2</sup>	和歌山県有田振興局建設部 助言 F0388	和歌山航測株式会社	R3.11.1 R4.3.18	190035
和歌山県	紀の川市 一部	道路台帳	MMS計測 修正測量	1000 1000	5.14km 5.14km	和歌山県紀の川市 助言 F0448	株式会社バスコ 和歌山 支店	R3.11.2 R4.3.25	190626
和歌山県	和歌山市 一部	道路台帳	MMS計測 修正測量	500 500	11.28km 11.28km	和歌山県和歌山市 助言 F0475	株式会社バスコ 和歌山 支店	R3.11.11 R4.3.30	190801
和歌山県	新宮市 一部	その他	基準点測量	3級	4点	近畿地方整備局紀伊山系砂防事 務所 助言 F0558	ワコワコンサルタンツ株式 会社	R3.11.15 R4.3.20	191525
和歌山県	岩出市 全域	道路台帳	修正測量	500	1.95km	和歌山県岩出市 助言 F0526	株式会社バスコ 和歌山 支店	R3.11.25 R4.3.31	191271
和歌山県	新宮市 一部	その他	基準点測量	3級	13点	近畿地方整備局紀伊山系砂防事 務所 助言 F0576	株式会社近畿コンサル タント	R3.12.9 R4.3.20	191676
和歌山県	和歌山市 一部	土地改良	現地測量(数値地形図作成)	500	0.002km <sup>2</sup>	農林水産省近畿農政局和歌山平 野農地防災事業所 助言 F0599	株式会社ジルコ	R3.12.20 R4.2.20	192919
和歌山県	紀の川市 一部	総合計画	数値撮影(デジタル) 同時調整 数値図化 写真地図作成(デジタルオルソ)	地上画素寸法5.5cm 500 500 500	45.33km <sup>2</sup> 45.33km <sup>2</sup> 2.33km <sup>2</sup> 2.33km <sup>2</sup>	和歌山県紀の川市 助言 F0641	株式会社バスコ 和歌山 支店	R4.1.14 R4.6.30	193297
和歌山県	新宮市 一部	その他	基準点測量	3級	3点	近畿地方整備局紀伊山系砂防事 務所 助言 F0648	ワコワコンサルタンツ株式 会社	R4.1.17 R4.3.20	193332
和歌山県	田辺市 一部	道路管理	MMS計測	500	97km	和歌山県西牟婁振興局建設部 助言 F0670	株式会社初山	R4.1.26 R4.5.31	193515
和歌山県	和歌山市 一部	土地改良	基準点測量 現地測量(数値地形図作成)	4級 500	10点 0.016km <sup>2</sup>	農林水産省近畿農政局和歌山平 野農地防災事業所	株式会社三祐コンサル タント	R4.3.1 R4.3.31	193787
和歌山県	御坊市 一部 印南町 一部 みなべ町 一部 日高川町 一部	道路計画	MMS計測	500	125.5km	和歌山県日高振興局建設部 助言 F0004	有限会社ヤマニシ 株式会社バスコ 和歌山 支店	R4.4.7 R4.9.27	194186
和歌山県	日高川町 一部 由良町 一部 日高町 一部 美浜町 一部 御坊市 一部	道路計画	MMS計測	500	153.1km	和歌山県日高振興局建設部 助言 F0011	株式会社日進コンサル タント	R4.4.18 R4.9.27	194286
和歌山県	和歌山市 一部	その他	基準点測量 基準点測量	2級 3級	4点 5点	和歌山県 助言 F0068	株式会社 イーホツシュ	R4.4.20 R4.11.5	194975
和歌山県	和歌山市 一部	土地改良	用地測量		0.004568km <sup>2</sup>	農林水産省近畿農政局和歌山平 野農地防災事業所 助言 F0043	ワコワコンサルタンツ株式 会社	R4.4.23 R4.8.5	194603
和歌山県	九度山町 一部	その他	基準点測量 基準点測量	3級 4級	3点 10点	近畿地方整備局和歌山河川国道 事務所 助言 F0044	内外エンジニアリング株式 会社	R4.5.23 R4.6.30	194661
和歌山県	田辺市 一部 新宮市 一部 那智勝浦町 一部	その他	基準点測量 基準点測量	2級 3級	23点 6点	近畿地方整備局紀伊山系砂防事 務所 助言 F0090	株式会社イト日本技術 開発	R4.6.14 R4.12.23	195313
和歌山県	日高町 一部	道路台帳	修正測量	1000	1.85km	和歌山県日高町 助言 F0159	国際航業株式会社 和歌 山営業所	R4.7.21 R4.12.20	196438
和歌山県	由良町 一部	道路台帳	修正測量	1000	0.28km	和歌山県由良町 助言 F0186	株式会社バスコ 和歌山 支店	R4.7.29 R4.10.26	196788
和歌山県	和歌山市 一部	河川計画	基準点測量	4級	32点	和歌山県 助言 F0190	和建技術株式会社	R4.8.1 R4.9.9	196848
和歌山県	紀の川市 一部	土地改良	用地測量		0.01km <sup>2</sup>	農林水産省近畿農政局和歌山平 野農地防災事業所 助言 F0402	株式会社松本コンサル タント	R4.10.1 R4.12.28	199371
和歌山県	白浜町 一部 田辺市 一部	その他	基準点測量	2級	14点	近畿地方整備局紀伊山系砂防事 務所 助言 F0386	株式会社日建技術コンサル タント	R4.10.7 R4.12.23	199220
和歌山県	和歌山市 全域	固定資産	数値撮影(デジタル) 同時調整	地上画素寸法12cm 1000	208.85km <sup>2</sup> 208.85km <sup>2</sup>	和歌山県和歌山市 助言 F0489	株式会社ウエスコ 和歌 山営業所	R4.11.1 R5.2.3	200401









都道府県名	測量地域	測量目的	測量種別	縮尺・等級	事業量	測量計画機関(助言番号)	測量作業機関	実施時期	ID
山口県	下関市 一部	道路計画	数値撮影(デジタル) 数値図化	地上面素寸法16cm 1000	19km <sup>2</sup> 1.65km <sup>2</sup>	中国地方整備局山口河川国道事務所 助言 G0131	復建調査設計株式会社	R4.1.4 R4.2.28	193199
山口県	下関市 一部	土地区画整理	基準点測量 現地測量(数値地形図作成)	4級 500	31点 0.037km <sup>2</sup>	下関安岡町七丁目土地区画整理 組合 助言 G0121	株式会社新成測量設計	R4.1.5 R4.5.31	191761
山口県	長門市 一部	道路計画	復旧測量(基準点)	2級(再設)	1点	中国地方整備局山陰西部国道事務所 助言 G0141	復建調査設計株式会社	R4.2.14 R4.4.28	193729
山口県	下関市 一部	その他	基準点測量 基準点測量	3級 4級	5点 476点	法務省山口地方方法務局 助言 G0010	あおぞら土地家屋調査士法人	R4.4.20 R4.12.28	194336
山口県	山口市 一部	その他	水準測量	3級	1点	山口県山口農林水産事務所 助言 G0069	株式会社チェリーコンサル タレント	R4.7.12 R5.3.24	196093
山口県	阿武町 一部	ほ場整備	基準点測量 水準測量(GNSS)	2級 3級	5点 1点	山口県阿武町 助言 G0089	山口県土地改良事業団体 連合会	R4.8.4 R5.2.28	196927
山口県	山口市 一部 美祿市 一部	森林計画	航空レーザ測量	500	108.02km <sup>2</sup>	山口県 助言 G0128	株式会社バスコ 山口支店	R4.8.10 R5.2.28	197863
山口県	下松市 一部	都市計画	基準点測量	4級	197点	法務省山口地方方法務局 助言 G0200	有限会社ツル	R4.11.1 R5.2.28	199950
山口県	周南市 一部	道路台帳	数値図化	500	1.4km	山口県周南市 助言 G0218	株式会社バスコ 山口支店	R4.11.24 R5.2.28	200577







都道府県名	測量地域	測量目的	測量種別	縮尺・等級	事業量	測量計画機関(助言番号)	測量作業機関	実施時期	ID
高知県	香南市 一部 南国市 一部	河川管理	航空レーザ測深	500	6.21km <sup>2</sup>	四国地方整備局高知河川国道事務所 助言 H0005	国際航業株式会社	R4.3.18 R4.9.30	194199
高知県	香美市 一部	道路計画	現地測量(数値地形図作成)	500	0.0075km	高知県中央東土木事務所 助言 H0017	株式会社第一コンサルタン	R4.4.19 R4.9.30	194437
高知県	高知市 一部	その他	現地測量(数値地形図作成)	500	0.1km <sup>2</sup> 1.8km	高知県高知土木事務所 助言 H0040	株式会社宮崎測量設計コ	R4.4.28 R4.9.24	195016
高知県	四万十市 一部	砂防計画	路線測量 基準点測量 基準点測量 現地測量(数値地形図作成) 路線測量	3級 4級 500	3点 18点 0.012km <sup>2</sup> 0.2km	高知県幡多土木事務所 助言 H0019	構管技術コンサルタント	R4.5.9 R5.1.8	194472
高知県	四万十市 一部	砂防計画	基準点測量 現地測量(数値地形図作成) 路線測量	4級 500	27点 0.016km <sup>2</sup> 0.26km	高知県幡多土木事務所 助言 H0059	四国建設コンサルタント株	R4.6.1 R5.1.8	195463
高知県	安芸市 一部	河川計画	路線測量		0.04km	高知県安芸土木事務所 助言 H0049	構管技術コンサルタント	R4.6.20 R4.10.12	195240
高知県	芸西村 一部	砂防計画	基準点測量 基準点測量 現地測量(数値地形図作成) 路線測量	3級 4級 500	3点 14点 0.01km <sup>2</sup> 0.09km	高知県土木部安芸土木事務所 助言 H0066	構管技術コンサルタント	R4.6.20 R5.2.1	195620
高知県	安芸市 一部	道路計画	路線測量		0.22km	高知県土木部安芸土木事務所 助言 H0063	中央コンサルタンツ株式	R4.6.27 R4.11.30	195505
高知県	高知市 一部	その他	路線測量 現地測量(数値地形図作成)	500	0.2km <sup>2</sup> 0.006km <sup>2</sup>	高知県高知土木事務所 助言 H0074	構管技術コンサルタント	R4.7.4 R5.1.31	195714
高知県	南国市 一部	その他	基準点測量 基準点測量	3級 4級	2点 12点	高知県農業振興部中央東農業振興センター 助言 H0097	株式会社相愛	R4.7.15 R4.9.15	196056
高知県	香美市 一部	道路計画	基準点測量	3級	1点	高知県香美市 助言 H0104	都市開発コンサルタント株	R4.7.20 R4.8.31	196355
高知県	土佐清水市 一部	道路計画	基準点測量	3級	2点	高知県幡多土木事務所土佐清水事務所 助言 H0123	株式会社拓新技術コンサル	R4.7.20 R5.1.15	196823
高知県	四万十町 一部	その他	基準点測量 基準点測量 現地測量(数値地形図作成) 路線測量	3級 4級 500	3点 2点 0.0006km <sup>2</sup> 0.02km	高知県須崎農業振興センター 助言 H0108	構管技術コンサルタント株	R4.7.25 R5.2.28	196482
高知県	高知市 一部	その他	基準点測量	4級	3点	高知県高知土木事務所 助言 H0109	テクノウェブ株式会社	R4.7.25 R4.8.31	196488
高知県	田野町 一部	その他	基準点測量 基準点測量 現地測量(数値地形図作成) 路線測量	3級 4級 500	1点 5点 0.007km <sup>2</sup> 0.03km	高知県安芸農業振興センター 助言 H0110	構管技術コンサルタント株	R4.7.27 R5.2.28	196610
高知県	奈半利町 一部	都市計画	基準点測量 基準点測量	3級 4級	2点 9点	高知県安芸土木事務所 助言 H0118	株式会社第一コンサルタ	R4.7.27 R4.11.1	196757
高知県	土佐清水市 一部	道路計画	基準点測量	3級	3点	高知県幡多土木事務所土佐清水事務所 助言 H0116	有限会社アイコンサルタ	R4.8.1 R5.1.14	196734
高知県	黒潮町 一部	その他	基準点測量 現地測量(数値地形図作成) 路線測量	3級 500	3点 0.003km <sup>2</sup> 0.29km	高知県幡多農業振興センター 助言 H0119	株式会社チェリーコンサル	R4.8.1 R5.3.17	196794
高知県	黒潮町 一部	その他	現地測量(数値地形図作成) 路線測量	500	0.002km <sup>2</sup> 0.37km	高知県幡多農業振興センター 助言 H0124	株式会社チェリーコンサル	R4.8.1 R5.3.17	196839
高知県	仁淀川町 一部	その他	基準点測量	3級	3点	高知県中央西土木事務所越知事務所 助言 H0131	株式会社工業	R4.8.8 R4.10.21	197034
高知県	黒潮町 一部	その他	基準点測量 基準点測量 現地測量(数値地形図作成)	3級 4級 500	2点 5点 0.006km <sup>2</sup>	高知県幡多農業振興センター 助言 H0136	株式会社ダイヤコンサル	R4.8.15 R5.1.31	197236
高知県	香美市 一部 香南市 一部	河川管理	水準測量	3級	4点	四国地方整備局高知河川国道事務所 助言 H0137	国際航業株式会社	R4.8.22 R4.10.31	197428
高知県	四万十市 一部	その他	基準点測量	3級	3点	高知県幡多土木事務所 助言 H0183	有限会社協同技術コンサル	R4.9.7 R4.12.5	199088
高知県	いの町 一部	道路管理	基準点測量	道路基準点	8点	四国地方整備局土佐国道事務所 助言 H0173	株式会社アンブル	R4.9.9 R5.3.31	198521
高知県	土佐清水市 一部	道路計画	基準点測量	3級	2点	高知県幡多土木事務所土佐清水事務所 助言 H0170	株式会社工業	R4.9.13 R4.12.7	198514
高知県	南国市 全域 香美市 全域	固定資産	数値撮影(デジタル) 写真地図作成(デジタルオルソ)	地上画素寸法12cm 1000	663.16km <sup>2</sup> 125.3km <sup>2</sup>	高知県南国市 助言 H0164	国際航業株式会社	R4.9.15 R5.3.10	198326
高知県	安田町 一部	砂防計画	基準点測量 基準点測量 現地測量(数値地形図作成)	3級 4級 500	3点 11点 0.007km <sup>2</sup>	高知県安芸土木事務所 助言 H0188	構管技術コンサルタント	R4.10.11 R5.3.17	199210
高知県	四万十市 一部	その他	基準点測量	3級	3点	高知県幡多土木事務所 助言 H0201	有限会社協同技術コンサル	R4.10.17 R5.2.19	199583
高知県	北川村 一部	河川計画	現地測量(数値地形図作成) 路線測量	500	0.004km <sup>2</sup> 0.45km	高知県安芸土木事務所 助言 H0206	構管技術コンサルタント	R4.10.24 R5.1.31	199703
高知県	四万十市 一部	その他	基準点測量 基準点測量	3級 4級	3点 3点	高知県幡多土木事務所 助言 H0220	有限会社アイコンサルタ	R4.10.27 R5.1.27	200017
高知県	越知町 一部	河川計画	基準点測量 基準点測量 路線測量 現地測量(数値地形図作成)	3級 4級 500	3点 11点 0.3km 0.01km <sup>2</sup>	高知県中央西土木事務所越知事務所 助言 H0268	構管技術コンサルタント株	R4.12.19 R5.2.28	201459















都道府県名	測量地域	測量目的	測量種別	縮尺・等級	事業量	測量計画機関(助言番号)	測量作業機関	実施時期	ID
大分県	中津市 一部	ほ場整備	UAVレーザ測量	水平0.1m以内、標高0.1m以内	0.12km <sup>2</sup>	大分県北部振興局助言 10318	九州航空株式会社	R4.9.7 R4.12.15	198259
大分県	国東市 一部	その他	数値図化 用地測量		0.12km <sup>2</sup>	大分県東部振興局助言 10474	株式会社サン建コンサルタン	R4.9.9 R5.3.7	199719
大分県	中津市 一部	河川計画	用地測量		0.0099km <sup>2</sup>	大分県中津土木事務所助言 10411	株式会社白石総合コンサル	R4.9.21 R4.12.2	199110
大分県	豊後高田市 一部	土地改良	基準点測量	4級	11点	大分県北部振興局助言 10540	株式会社キョウワ	R4.10.1 R5.1.25	200502
大分県	玖珠町 一部	その他	用地測量		0.0016km <sup>2</sup>	大分県西部振興局助言 10529	九州測量株式会社	R4.10.25 R4.12.23	200314
大分県	杵築市 一部	その他	用地測量		0.0008km <sup>2</sup>	大分県東部振興局日出水利耕田事務所助言 10658	株式会社サン建コンサル	R4.11.2 R4.12.31	201795
大分県	日田市 一部	土地改良	UAVレーザ測量	水平0.1m以内、標高0.1m以内	0.17km <sup>2</sup>	大分県西部振興局助言 10552	九州航空株式会社	R4.11.3 R5.1.1	200557
大分県	日出町 一部	その他	用地測量 基準点測量	3級	0.00056km <sup>2</sup> 2点	大分県東部振興局日出水利耕田事務所助言 10564	杵築測量設計株式会社	R4.11.16 R5.3.31	200613
大分県	臼杵市 一部 豊後大野市 一部	その他	用地測量		0.00635km <sup>2</sup>	国土交通省九州地方整備局佐伯河川国道事務所助言 10633	株式会社孝栄設計コンサル	R5.1.4 R5.2.28	201652
宮崎県	新富町 一部	道路計画	基準点測量	2級	4点	西日本高速道路株式会社九州支社宮崎高速道路事務所助言 10383	正和設計株式会社	R3.3.3 R3.7.4	185723
宮崎県	小林市 全域	固定資産	数値撮影(デジタル) 同時調整 写真地図作成(デジタルオン) 水準測量	地上面素寸法12cm 1000 1000 箱級	562.95km <sup>2</sup> 562.95km <sup>2</sup> 562.95km <sup>2</sup> 7.18km	宮崎県小林市助言 10002	国際航業株式会社	R3.4.12 R4.3.15	185979
宮崎県	日南市 一部	道路計画	用地測量		0.0261km <sup>2</sup>	九州地方整備局宮崎河川国道事務所助言 10030	株式会社旭総合コンサル	R3.5.31 R3.8.31	186637
宮崎県	木城町 一部 高鍋町 一部	その他	数値図化	2500	18km <sup>2</sup>	九州地方整備局宮崎河川国道事務所助言 10109	東亜建設技術株式会社	R3.6.23 R4.2.25	187905
宮崎県	都城市 一部	河川管理	現地測量(数値地形図作成)	2500	44.3km <sup>2</sup>	九州地方整備局宮崎河川国道事務所助言 10176	株式会社九州開発エンジ	R3.6.23 R4.2.25	188876
宮崎県	串間市 一部	道路計画	用地測量		0.05km <sup>2</sup>	九州地方整備局宮崎河川国道事務所助言 10094	平和総合コンサルタント株	R3.7.12 R3.12.20	187670
宮崎県	串間市 一部	道路計画	用地測量		0.035km <sup>2</sup>	九州地方整備局宮崎河川国道事務所助言 10095	株式会社新和コンサル	R3.7.12 R3.12.20	187672
宮崎県	串間市 一部	道路計画	用地測量		0.032km <sup>2</sup>	九州地方整備局宮崎河川国道事務所助言 10096	大福コンサルタント株式	R3.7.12 R3.12.20	187673
宮崎県	串間市 一部	道路計画	用地測量		0.03km <sup>2</sup>	九州地方整備局宮崎河川国道事務所助言 10097	平和総合コンサルタント株	R3.7.12 R3.12.20	187674
宮崎県	宮崎市 一部	河川管理	航空レーザ測量	500	7.67km <sup>2</sup>	九州地方整備局宮崎河川国道事務所助言 10175	中日本航空株式会社	R3.7.22 R4.2.25	188874
宮崎県	木城町 一部 高鍋町 一部 綾町 一部 国富町 一部	河川管理	航空レーザ測深	500	6.25km <sup>2</sup>	九州地方整備局宮崎河川国道事務所助言 10214	国際航業株式会社 東亜建設技術株式会社	R3.7.22 R4.2.25	189731
宮崎県	宮崎市 一部 延岡市 一部	河川管理	航空レーザ測深	500	9.9km <sup>2</sup>	九州地方整備局延岡河川国道事務所助言 10136	中日本航空株式会社	R3.8.5 R4.2.28	188353
宮崎県	串間市 全域	森林計画	航空レーザ測量	500	295.17km <sup>2</sup>	宮崎県串間市助言 10140	アジア航測株式会社	R3.8.5 R4.3.25	188364
宮崎県	都城市 一部	河川管理	航空レーザ測深	1000	6.67km <sup>2</sup>	九州地方整備局宮崎河川国道事務所助言 10153	アジア航測株式会社	R3.8.13 R4.2.25	188610
宮崎県	えびの市 一部 小林市 一部 都城市 一部 西都市 一部 日南市 一部 都城市 一部 宮崎市 一部	その他	航空レーザ測量	1000	328km <sup>2</sup>	九州地方整備局宮崎河川国道事務所助言 10193	東亜建設技術株式会社	R3.9.8 R4.3.25	189188
鹿児島県	鹿儿島市 一部 曾於市 一部	道路台帳	MMS計測	500	3.8km	宮崎県都城市助言 10211	株式会社バスコ	R3.10.1 R4.3.31	189711
宮崎県	綾町 一部 国富町 一部 三股町 全域 西都市 一部 日南市 一部 都城市 一部 宮崎市 一部	森林計画	数値撮影(デジタル)	地上面素寸法25cm	950km <sup>2</sup>	宮崎県助言 10245	アジア航測株式会社	R3.10.6 R4.1.14	190181
宮崎県	えびの市 一部 鹿児島県 鹿儿島市 一部	河川計画	航空レーザ測深	500	1.87km <sup>2</sup>	九州地方整備局川内川河川事務所助言 10228	株式会社バスコ	R3.10.7 R4.3.18	189934
宮崎県	小林市 一部	土地改良	基準点測量	2級	2点	宮崎県助言 10240	宮崎県土地改良事業団体	R3.10.19 R4.3.23	190152
宮崎県	宮崎市 一部 都城市 一部 日南市 一部 三股町 一部 木城町 一部 川南町 一部 都農町 一部	その他	航空レーザ測量	1000	300.92km <sup>2</sup>	国土交通省九州地方整備局助言 10263	中日本航空株式会社	R3.10.28 R4.2.28	190549
宮崎県	宮崎市 一部	土地改良	水準測量 数値図化	3級 1000	6.4km 1.11km <sup>2</sup>	宮崎市助言 10280	大成ジオテック株式会社	R3.11.15 R4.1.14	190926
宮崎県	日之影町 一部 高千穂町 一部	その他	2級 3級 3級 水準測量 UAVレーザ測量	6点 8点 5.3km 水平0.1m以内、標高0.1m以内 0.22km <sup>2</sup>	国土交通省九州地方整備局延岡河川国道事務所助言 10277	株式会社進達開発	R3.11.17 R4.2.28	190885	
宮崎県	串間市 一部	道路計画	用地測量		0.027km <sup>2</sup>	国土交通省九州地方整備局宮崎河川国道事務所助言 10305	平和総合コンサル	R3.11.24 R3.12.20	191287
宮崎県	延岡市 全域	固定資産	数値撮影(デジタル)	地上面素寸法25cm	868.02km <sup>2</sup>	延岡市助言 10338	朝日航洋株式会社	R3.12.17 R4.3.31	191816
宮崎県	都城市 一部 鹿児島県 鹿儿島市 一部	空港計画	数値撮影(デジタル)	地上面素寸法18cm	1287km <sup>2</sup>	国土交通省大坂航空局鹿児島空港事務所助言 10353	東亜建設技術株式会社	R3.12.17 R4.3.31	193061
宮崎県	宮崎市 一部	道路台帳	MMS計測	500	20km	宮崎県宮崎市助言 10361	株式会社バスコ	R4.1.7 R4.3.18	193085
宮崎県	新富町 一部	道路計画	数値図化	5000	7.65km <sup>2</sup>	宮崎県高鍋土木事務所助言 10413	株式会社八光開発コンサル	R4.1.26 R4.3.10	193768
宮崎県	都城市 一部	道路計画	数値図化	1000	3.3km <sup>2</sup>	宮崎県都城市土木事務所助言 10015	株式会社ジーアイエス南	R4.2.10 R5.6.28	194350
宮崎県	三股町 一部	その他	基準点測量 路線測量 水準測量	3級	4点 0.5km 0.5km	宮崎県北諸県農林振興局助言 10084	株式会社南九州都市開発	R4.5.31 R4.10.17	195203
宮崎県	小林市 一部	その他	用地測量	4級	0.0115km <sup>2</sup>	宮崎県西諸県農林振興局助言 10096	有限会社はまゆう測量設	R4.6.16 R4.9.12	195455
宮崎県	小林市 一部	その他	用地測量		0.0124km <sup>2</sup>	宮崎県西諸県農林振興局助言 10097	株式会社松川測量設計	R4.6.16 R4.9.20	195456
宮崎県	小林市 一部	その他	用地測量		0.0097km <sup>2</sup>	宮崎県西諸県農林振興局助言 10120	株式会社国土開発コンサル	R4.6.24 R5.3.31	195708
宮崎県	えびの市 一部	道路計画	用地測量		0.0535km <sup>2</sup>	宮崎県西諸県農林振興局助言 10161	アース建設コンサル	R4.7.15 R5.3.25	196270
宮崎県	日南市 一部	その他	基準点測量	3級	2点	宮崎県日南土木事務所助言 10390	株式会社建設コンサル	R4.7.21 R4.12.17	198881
宮崎県	小林市 一部	その他	用地測量		0.0016km <sup>2</sup>	宮崎県西諸県農林振興局助言 10191	株式会社南都技研	R4.8.3 R5.3.31	196798
宮崎県	小林市 一部	道路計画	用地測量		0.0037km <sup>2</sup>	宮崎県西諸県農林振興局助言 10192	株式会社進達開発	R4.8.3 R5.3.31	196799
宮崎県	宮崎市 一部	道路管理	基準点測量	道路基準点	35点	国土交通省九州地方整備局宮崎河川国道事務所助言 10290	株式会社宮崎産業開発	R4.8.22 R4.10.30	198008
宮崎県	小林市 一部	農道計画	用地測量		0.004km <sup>2</sup>	宮崎県西諸県農林振興局助言 10311	有限会社はまゆう測量設	R4.9.12 R4.9.22	198202

都道府県名	測量地域	測量目的	測量種別	縮尺・等級	事業量	測量計画機関(助言番号)	測量作業機関	実施時期	ID
宮崎県	宮崎市 一部	その他	基準点測量	4級	169点	法務省宮崎地方方法務局 助言 10476	殿所測量事務所	R4.11.1 R5.2.28	199769
宮崎県	新富町 一部	その他	基準点測量 基準点測量	3級 4級	4点 22点	防衛省熊本防衛支局 助言 10588	株式会社コスモエンジニアリング	R4.12.5 R5.1.31	201022
鹿児島県	志布志市 一部	道路台帳	MMS計測	500	1.7km	鹿児島県志布志市 助言 10423	株式会社バスコ	R1.12.20 R2.1.20	177762
鹿児島県	霧島市 一部	道路計画	基準点測量 基準点測量 基準点測量 水準測量	2級 3級 4級 3級	2点 1点 27点 2点	鹿児島県始良・伊佐地域振興局 建設部 助言 10026	大福コンサルタント株式会社	R3.5.31 R3.12.28	186549
鹿児島県	鹿屋市 全域	固定資産	数値撮影(デジタル) 同時調整	地上画素寸法18cm 2500	448.3km <sup>2</sup> 448.3km <sup>2</sup>	鹿児島県鹿屋市 助言 10044	東亜建設技術株式会社	R3.6.7 R4.3.31	186760
鹿児島県	枕崎市 一部	その他	数値図化	5000	11km <sup>2</sup>	鹿児島県南薩地域振興局 助言 10147	大成ジオテック株式会社	R3.6.29 R4.2.25	188519
鹿児島県	志布志市 全域	都市計画	数値図化	2500	1.35km <sup>2</sup>	鹿児島県志布志市 助言 10065	株式会社バスコ	R3.6.30 R4.3.18	187165
鹿児島県	長島町 一部	土地改良	数値図化 基準点測量 基準点測量 基準点測量	1000 3級 3級 4級	0.135km <sup>2</sup> 3点 5点 16点	鹿児島県北薩地域振興局農林水産部農村整備課 助言 10118	鹿児島県土地改良事業団体連合会	R3.7.6 R4.3.16	188053
鹿児島県	阿久根市 一部	土地改良	数値図化 基準点測量 基準点測量 基準点測量	1000 2級 3級 4級	0.063km <sup>2</sup> 4点 4点 14点	鹿児島県北薩地域振興局農林水産部農村整備課 助言 10119	鹿児島県土地改良事業団体連合会	R3.7.6 R4.3.16	188055
鹿児島県	志布志市 一部	土地改良	数値図化 基準点測量 基準点測量 基準点測量 その他の応用測量	2級 3級 4級 4級	2点 1点 5点 0.02km <sup>2</sup>	鹿児島県大隅地域振興局農林水産部農村整備課 助言 10106	鹿児島県土地改良事業団体連合会	R3.7.12 R3.12.10	187774
鹿児島県	曾於市 一部	土地改良	基準点測量 基準点測量 基準点測量 数値図化	2級 3級 4級 1000	2点 7点 17点 0.126km <sup>2</sup>	鹿児島県大隅地域振興局農林水産部曾於畑かんがい農業推進センター 助言 10116	鹿児島県土地改良事業団体連合会	R3.7.13 R4.2.28	188011
鹿児島県	枕崎市 一部	その他	数値図化	5000	28.9km <sup>2</sup>	枕崎市 助言 10163	大成ジオテック株式会社	R3.7.19 R4.2.25	188749
鹿児島県	鹿屋市 一部	砂防計画	数値図化 写真地図作成(デジタルオルソ)	2500 2500	4.837km <sup>2</sup> 4.837km <sup>2</sup>	鹿児島県大隅地域振興局 助言 10437	アジア航測株式会社	R3.8.11 R4.7.31	194029
鹿児島県	鹿屋市 一部	砂防計画	同時調整 数値図化 写真地図作成(デジタルオルソ)	2500 2500 2500	448.15km <sup>2</sup> 5.35km <sup>2</sup> 5.35km <sup>2</sup>	鹿児島県大隅地域振興局 助言 10436	株式会社ウエスコ	R3.8.12 R4.7.31	194028
鹿児島県	さつま町 一部	道路計画	数値図化	1000	6.3km <sup>2</sup>	鹿児島県北薩地域振興局 助言 10387	株式会社建設技術研究所	R3.8.24 R4.3.18	193406
鹿児島県	霧島市 一部	土地改良	数値図化 基準点測量 基準点測量 基準点測量	1000 3級 3級 4級	0.012km <sup>2</sup> 2点 2点 2点	鹿児島県始良・伊佐地域振興局農林水産部農村整備課 助言 10233	鹿児島県土地改良事業団体連合会	R3.9.28 R4.3.25	189994
鹿児島県	霧島市 一部	土地改良	数値図化 基準点測量 基準点測量 基準点測量	1000 2級 3級 4級	0.05km <sup>2</sup> 1点 4点 13点	鹿児島県始良・伊佐地域振興局農林水産部農村整備課 助言 10234	鹿児島県土地改良事業団体連合会	R3.9.28 R4.3.25	189996
鹿児島県	南大隅町 一部	河川管理	数値図化	2500	49.3km	鹿児島県南大隅町 助言 10213	株式会社バスコ	R3.10.1 R4.3.30	189724
鹿児島県	霧島市 一部	土地改良	数値図化 基準点測量 基準点測量 基準点測量	1000 2級 3級 4級	0.018km <sup>2</sup> 0.018km <sup>2</sup> 2点 1点 5点	鹿児島県始良・伊佐地域振興局農林水産部農村整備課 助言 10256	鹿児島県土地改良事業団体連合会	R3.10.6 R4.3.25	190507
鹿児島県	喜界町 一部	その他	基準点測量 基準点測量 現地測量(数値地形図作成)	2級 4級 500	2点 48点 0.063km <sup>2</sup>	九州農政局喜界島農業水利事業所 助言 10215	日化エンジニアリング株式会社	R3.10.7 R4.2.24	189752
鹿児島県	喜界町 一部	その他	基準点測量 基準点測量 現地測量(数値地形図作成)	2級 4級 500	2点 28点 0.039km <sup>2</sup>	九州農政局喜界島農業水利事業所 助言 10216	内外エンジニアリング株式会社	R3.10.7 R4.1.28	189755
鹿児島県	枕崎市 一部 日置市 一部	道路台帳	基準点測量 基準点測量 基準点測量	2級 3級 4級	3点 2点 22点	国土交通省九州地方整備局鹿児島国道事務所 助言 10318	株式会社建設技術コンサルタント	R3.10.8 R4.3.18	191519
鹿児島県	鹿屋市 一部 鹿児島市 一部 垂水市 一部 薩摩川内市 一部 日置市 一部 曾於市 一部 始良市 一部 霧島市 一部 いちき串木野市 一部	地盤変動調査	水準測量	1級	263km	九州電力株式会社 助言 10225	西技測量設計株式会社	R3.10.18 R4.3.25	189905
鹿児島県	出水市 一部	道路計画	UAV写真測量(三次元点群)	地上画素寸法0.9cm	0.062km <sup>2</sup>	九州地方整備局八代河川国道事務所 助言 10264	株式会社大進	R3.10.20 R4.2.28	190584
鹿児島県	始良市 一部 鹿児島市 一部	その他	航空レーザー測量	1000	277km <sup>2</sup>	国土交通省九州地方整備局 助言 10262	株式会社タナコンサルタント	R3.10.28 R4.2.28	190546
鹿児島県	薩摩川内市 一部	河川管理	航空レーザー測量	1000	21km <sup>2</sup>	九州地方整備局川内河川事務所 助言 10265	株式会社バスコ 国際航業株式会社	R3.10.28 R4.3.25	190605
鹿児島県	日置市 一部 鹿児島市 一部	その他	数値図化	1000	2km <sup>2</sup>	鹿児島県 助言 10298	大成ジオテック株式会社	R3.10.28 R4.2.24	191163
鹿児島県	喜界町 一部	その他	基準点測量 基準点測量 現地測量(数値地形図作成)	2級 4級 500	2点 18点 0.018km <sup>2</sup>	九州農政局喜界島農業水利事業所 助言 10272	内外エンジニアリング株式会社	R3.11.10 R4.2.24	190825
鹿児島県	曾於市 一部	基準点管理	基準点測量 基準点測量	2級 3級	4点 6点	鹿児島県曾於市 助言 10281	株式会社錦城測量設計	R3.11.22 R4.3.31	190954
鹿児島県	湧水町 一部 さつま町 一部 伊佐市 一部 鹿児島市 一部 日置市 一部 薩摩川内市 一部 始良市 一部 霧島市 一部 いちき串木野市 一部	森林計画	航空レーザー測量	500	278.2km <sup>2</sup>	九州森林管理局 助言 10393	アジア航測株式会社	R4.1.26 R4.3.24	193466
鹿児島県	鹿児島市 一部	その他	航空レーザー測量	1000	60.9km <sup>2</sup>	九州地方整備局大隅河川国道事務所 助言 10400	中電技術コンサルタント株式会社	R4.2.1 R4.6.30	193557
鹿児島県	日置市 一部	砂防計画	航空レーザー測量	500	318.84km <sup>2</sup>	鹿児島県 助言 10053	中日航空株式会社	R4.2.21 R4.12.16	194757
鹿児島県	薩摩川内市 一部	土地区画整理	その他の応用測量		0.008km <sup>2</sup>	鹿児島県薩摩川内市 助言 10428	公益財団法人鹿児島まちづくり土地区画整理協会	R4.2.28 R4.7.29	193943
鹿児島県	霧島市 一部	道路計画	基準点測量 水準測量 水準測量	2級 3級 3級	6点 7.62km 1点	鹿児島県始良・伊佐地域振興局 助言 10442	大福コンサルタント株式会社	R4.3.16 R5.1.24	194087
鹿児島県	鹿児島市 一部	道路計画	数値図化	1000	0.97km <sup>2</sup>	鹿児島県鹿児島地域振興局 助言 10040	朝日航洋株式会社	R4.5.12 R4.6.20	194544
鹿児島県	霧島市 一部	道路管理	基準点測量	3級	5点	国土交通省九州地方整備局鹿児島国道事務所 助言 10122	株式会社久永コンサルタント	R4.5.20 R4.10.7	195737
鹿児島県	南九州市 一部	砂防計画	航空レーザー測量	500	354km <sup>2</sup>	鹿児島県 助言 10052	国際航業株式会社	R4.5.23 R4.12.16	194755
鹿児島県	伊仙町 一部	土地改良	基準点測量 基準点測量 基準点測量 その他の応用測量	2級 3級 4級 4級	2点 14点 46点 0.54km <sup>2</sup>	鹿児島県大島支庁徳之島事務所 助言 10170	鹿児島県土地改良事業団体連合会	R4.6.22 R5.3.17	196399
鹿児島県	西之表市 一部	その他	基準点測量 基準点測量	3級 4級	2点 17点	防衛省熊本防衛支局 助言 10123	株式会社八州	R4.6.28 R4.9.30	195741
鹿児島県	中種子町 一部	その他	基準点測量 基準点測量	3級 4級	2点 18点	防衛省熊本防衛支局 助言 10124	株式会社九研総合コンサルタント	R4.6.28 R4.9.30	195743
鹿児島県	南種子町 一部	その他	基準点測量 基準点測量	3級 4級	3点 17点	防衛省熊本防衛支局 助言 10125	株式会社八光開発コンサルタント	R4.6.28 R4.9.30	195745
鹿児島県	鹿児島市 一部	土地区画整理	基準点測量 基準点測量	3級 4級	4点 76点	鹿児島市 助言 10111	財団法人鹿児島土地区画整理協会	R4.7.1 R5.1.27	195567
鹿児島県	屋久島町 一部	その他	基準点測量 路線測量 現地測量(数値地形図作成)	4級 500	12点 0.5km 0.01km <sup>2</sup>	鹿児島県熊毛支庁屋久島事務所 助言 10329	株式会社みとモコンサルタント	R4.7.12 R4.12.19	198362
鹿児島県	伊佐市 一部	土地改良	数値撮影(デジタル) 同時調整 数値図化	地上画素寸法16cm 1000 1000	10km <sup>2</sup> 10km <sup>2</sup> 0.67km <sup>2</sup>	鹿児島県始良・伊佐地域振興局 助言 10146	大成ジオテック株式会社	R4.7.14 R4.9.29	196095
鹿児島県	大崎町 一部	土地改良	水準測量 数値図化	3級 1000	9.9km <sup>2</sup> 0.16km <sup>2</sup>	鹿児島県大隅地域振興局 助言 10154	大成ジオテック株式会社	R4.7.14 R4.10.5	196238
鹿児島県	喜界町 一部	その他	基準点測量 基準点測量 現地測量(数値地形図作成)	2級 4級 500	3点 20点 0.022km <sup>2</sup>	九州農政局喜界島農業水利事業所 助言 10168	日本工営株式会社	R4.7.20 R4.11.16	196390

都道府県名	測量地域	測量目的	測量種別	縮尺・等級	事業量	測量計画機関(助言番号)	測量作業機関	実施時期	ID
鹿児島県	さつま町 一部	土地改良	数値撮影(デジタル) 水準測量 数値図化 同時調整	地上面素寸法16cm 3級 1000 1000	10km <sup>2</sup> 8.1km <sup>2</sup> 0.18km <sup>2</sup> 10km <sup>2</sup>	鹿児島県北薩地域振興局 助言 10176	大成ジオテック株式会社	R4.7.28 R4.11.1	196480
鹿児島県	知名町 一部	ほ場整備	その他 基準点測量 基準点測量	複元測量 4級 3級	0.013km <sup>2</sup> 28点 8点	鹿児島県大島支庁沖永良部事務所 助言 10200	株式会社コウナン技術	R4.8.1 R4.10.10	196888
鹿児島県	鹿屋市 一部 錦江町 一部	その他	基準点測量 水準測量(GNSS) 水準測量	2級 3級 3級	20点 1点 10.8km	鹿児島県大隅地域振興局 助言 10202	株式会社タカラプランニング	R4.8.5 R4.11.18	196897
鹿児島県	錦江町 一部	その他	基準点測量 水準測量	2級 3級	18点 13.3km	鹿児島県大隅地域振興局 助言 10203	朝日開発コンサルタント株式会社	R4.8.5 R4.11.18	196899
鹿児島県	屋久島町 一部	その他	基準点測量 現地測量(数値地形図作成) 路線測量 用地測量	4級 500	3点 0.005km <sup>2</sup> 0.246km <sup>2</sup> 0.01km <sup>2</sup>	鹿児島県熊毛支庁屋久島事務所 助言 10447	新和技術コンサルタント株式会社	R4.9.1 R5.2.28	199482
鹿児島県	鹿児島市 一部	その他	基準点測量 基準点測量	3級 4級	7点 204点	法務省鹿児島地方務局 助言 10424	大福コンサルタント株式会社	R4.10.18 R6.2.28	199245
鹿児島県	伊仙町 一部	その他	基準点測量 水準測量 現地測量(数値地形図作成) その他	4級 4級 1000 単点測量	23点 0.8km <sup>2</sup> 0.11km <sup>2</sup> 0.113km <sup>2</sup>	鹿児島県大島支庁徳之島事務所 助言 10508	有限会社久林測量設計事務所	R4.11.2 R5.1.11	200090
鹿児島県	南大隅町 一部	その他	基準点測量 用地測量	3級	2点 0.00047609km <sup>2</sup>	防衛省熊本防衛支局 助言 10512	株式会社池田コンサルタント	R4.11.7 R4.11.30	200123

沖縄地方

都道府県名	測量地域	測量目的	測量種別	縮尺・等級	事業量	測量計画機関(助言番号)	測量作業機関	実施時期	ID
沖縄県	恩納村 一部	下水道計画	基準点測量 基準点測量	2級 4級	4点 127点	沖縄県恩納村 助言 J0010	沖縄県土地改良事業団体 連合会	R2.6.28 R4.3.11	187423
沖縄県	南城市 一部	道路管理	基準点測量 基準点測量 水準測量	2級 4級 4級	6点 61点 4.9km	沖縄県南部土木事務所 助言 J0045	株式会社大東エンジニア リング	R3.2.2 R4.3.18	185679
沖縄県	宮古島市 一部	土地改良	基準点測量 基準点測量	2級 4級	1点 155点	沖縄県宮古農林水産振興セン ター 助言 J0011	沖縄県土地改良事業団体 連合会	R3.6.8 R4.3.24	187500
沖縄県	宮古島市 一部	土地改良	基準点測量 基準点測量	3級 4級	1点 160点	沖縄県宮古農林水産振興セン ター 助言 J0013	沖縄県土地改良事業団体 連合会	R3.6.8 R4.3.24	187577
沖縄県	宮古島市 一部	土地改良	基準点測量 基準点測量	2級 4級	2点 138点	沖縄県宮古農林水産振興セン ター 助言 J0014	沖縄県土地改良事業団体 連合会	R3.6.8 R4.3.24	187578
沖縄県	宮古島市 一部	土地改良	基準点測量 基準点測量 基準点測量	2級 3級 4級	2点 2点 173点	沖縄県宮古農林水産振興セン ター 助言 J0015	沖縄県土地改良事業団体 連合会	R3.6.8 R4.3.24	187581
沖縄県	石垣市 一部	土地改良	基準点測量	2級	4点	沖縄県石垣市 助言 J0017	沖縄県土地改良事業団体 連合会	R3.6.29 R4.3.24	187601
沖縄県	南風原町 一部	都市計画	地図編集	2500	0.8286km	沖縄県南風原町 助言 J0003	株式会社リック	R3.7.9 R4.12.23	194731
沖縄県	宮古島市 一部	土地改良	基準点測量 基準点測量	2級 4級	3点 237点	沖縄県宮古農林水産振興セン ター 助言 J0020	沖縄県土地改良事業団体 連合会	R3.7.9 R4.3.24	187625
沖縄県	宮古島市 一部	土地改良	基準点測量 基準点測量	2級 4級	3点 188点	沖縄県宮古農林水産振興セン ター 助言 J0021	沖縄県土地改良事業団体 連合会	R3.7.9 R4.3.24	187626
沖縄県	宮古島市 一部	土地改良	基準点測量 基準点測量	2級 4級	2点 137点	沖縄県宮古農林水産振興セン ター 助言 J0022	沖縄県土地改良事業団体 連合会	R3.7.9 R4.3.24	187628
沖縄県	うるま市 一部	土地地区面整理	基準点測量 基準点測量 水準測量	2級 4級 3級	5点 69点 5km	沖縄県うるま市 助言 J0034	合資会社 徳田土木設計 事務所	R3.7.20 R4.3.18	189141
沖縄県	うるま市 一部	道路計画	基準点測量 基準点測量 水準測量	3級 4級 3級	1点 7点 1km	沖縄県うるま市 助言 J0065	合資会社 徳田土木設計 事務所	R3.7.20 R4.3.18	193595
沖縄県	南風原町 一部	土地地区面整理	基準点測量	4級	12点	沖縄県南風原町 助言 J0032	株式会社アジア測量設計	R3.7.22 R4.3.28	188724
沖縄県	糸満市 一部	土地改良	基準点測量 基準点測量 基準点測量	1級 2級 4級	1点 7点 136点	沖縄県農林水産部南部農林土木 事務所 助言 J0027	沖縄県土地改良事業団体 連合会	R3.8.5 R4.3.24	188373
沖縄県	伊是名村 一部	土地改良	基準点測量 基準点測量	2級 4級	6点 47点	沖縄県北部農林水産振興セン ター 助言 J0028	沖縄県土地改良事業団体 連合会	R3.8.5 R4.2.9	188445
沖縄県	石垣市 一部	土地改良	基準点測量 基準点測量	2級 4級	6点 53点	沖縄県石垣市 助言 J0033	沖縄県土地改良事業団体 連合会	R3.8.23 R4.3.31	188761
沖縄県	名護市 一部	土地改良	基準点測量 基準点測量	2級 4級	15点 262点	沖縄県名護市 助言 J0035	有限会社 北部測量設計	R3.9.10 R4.2.28	189184
沖縄県	本部町 一部	農地開発	基準点測量	2級	10点	沖縄県本部町 助言 J0048	株式会社 田幸技建コン サルタント	R3.9.15 R3.12.22	190303
沖縄県	宮古島市 一部	土地改良	基準点測量 基準点測量	2級 4級	2点 108点	沖縄県宮古島市 助言 J0038	沖縄県土地改良事業団体 連合会	R3.9.21 R4.3.31	189559
沖縄県	宮古島市 一部	土地改良	基準点測量 基準点測量 基準点測量 基準点測量	1級 2級 3級 4級	1点 1点 1点 186点	沖縄県宮古農林水産振興セン ター 助言 J0044	沖縄県土地改良事業団体 連合会	R3.9.30 R4.3.24	189713
沖縄県	読谷村 一部	ほ場整備	基準点測量 基準点測量	2級 4級	7点 261点	沖縄県中部農林土木事務所 助言 J0043	株式会社 ベストコンサル タント	R3.10.1 R4.3.7	189690
沖縄県	石垣市 一部	ほ場整備	基準点測量	2級	6点	沖縄県八重山農林水産振興セン ター 助言 J0040	株式会社 環境プラン ナー	R3.10.4 R4.3.3	189573
沖縄県	八重瀬町 一部	農地開発	基準点測量 基準点測量 基準点測量	2級 3級 4級	5点 1点 110点	沖縄県八重瀬町 助言 J0046	株式会社 大協測量設計	R3.10.15 R4.3.23	190102
沖縄県	伊是名村 一部	土地改良	基準点測量	2級	7点	沖縄県北部農林水産振興セン ター 助言 J0052	沖縄県土地改良事業団体 連合会	R3.11.29 R4.3.13	191447
沖縄県	多良間村 一部	土地改良	基準点測量	4級	19点	沖縄県多良間村 助言 J0060	沖縄県土地改良事業団体 連合会	R4.1.17 R4.3.31	193219
沖縄県	多良間村 一部	土地改良	基準点測量	2級	3点	沖縄県多良間村 助言 J0061	沖縄県土地改良事業団体 連合会	R4.1.17 R4.3.31	193220
沖縄県	恩納村 一部	土地改良	基準点測量	2級	2点	沖縄県恩納村 助言 J0067	沖縄県土地改良事業団体 連合会	R4.2.28 R4.3.11	193830
沖縄県	恩納村 一部	土地改良	基準点測量	2級	8点	沖縄県恩納村 助言 J0068	沖縄県土地改良事業団体 連合会	R4.2.28 R4.3.11	193832
沖縄県	恩納村 一部	道路台帳	基準点測量	3級	3点	沖縄総合事務局北部国道事務所 助言 J0007	株式会社 大東エンジニ ヤリング	R4.5.26 R5.1.31	195079
沖縄県	読谷村 一部	土地地区面整理	基準点測量 基準点測量	2級 3級	1点 5点	読谷村土木土地地区面整理組合 助言 J0006	玉野総合コンサルタント株 式会社	R4.6.1 R4.10.30	194917
沖縄県	恩納村 一部	道路台帳	基準点測量 基準点測量	3級 4級	1点 61点	沖縄総合事務局北部国道事務所 助言 J0010	株式会社 大東エンジニ ヤリング	R4.6.29 R5.1.31	196100
沖縄県	北谷町 一部	都市計画	基準点測量	4級	4点	沖縄防衛局 助言 J0011	株式会社 オオハ	R4.7.1 R4.10.28	196412
沖縄県	石垣市 一部	道路管理	基準点測量 基準点測量	2級 4級	2点 4点	沖縄県土木建築部八重山土木事 務所 助言 J0017	有限会社 大祐土木設計	R4.7.6 R4.12.2	198284
沖縄県	うるま市 一部	道路計画	基準点測量 基準点測量 水準測量	2級 4級 3級	4点 30点 2.42km	沖縄県うるま市 助言 J0019	合資会社 徳田土木設計 事務所	R4.7.20 R4.12.23	198754
沖縄県	北大東村 一部	土地改良	基準点測量	3級	10点	沖縄県北大東村 助言 J0014	沖縄県土地改良事業団体 連合会	R4.7.29 R5.1.31	196553
沖縄県	南風原町 一部	土地地区面整理	基準点測量 基準点測量	3級 4級	1点 23点	沖縄県南風原町 助言 J0016	株式会社アジア測量設計	R4.8.3 R5.2.3	197908
沖縄県	石垣市 一部	土地改良	基準点測量	2級	3点	沖縄県石垣市 助言 J0022	沖縄県土地改良事業団体 連合会	R4.9.20 R5.3.24	198837
沖縄県	石垣市 一部	土地改良	基準点測量	2級	3点	石垣市 助言 J0023	沖縄県土地改良事業団体 連合会	R4.9.20 R5.3.24	198844
沖縄県	浦添市 一部	道路計画	基準点測量 基準点測量	3級 4級	2点 8点	浦添市 助言 J0026	株式会社 大東エンジニ ヤリング	R4.9.27 R5.1.13	198955
沖縄県	石垣市 一部	農地開発	基準点測量 基準点測量	3級 4級	2点 3点	沖縄総合事務局石垣島農業水利 事業所 助言 J0030	日化エンジニアリング株式 会社	R4.10.31 R5.3.9	199782

全国

都道府県名	測量地域	測量目的	測量種別	縮尺・等級	事業量	測量計画機関(助言番号)	測量作業機関	実施時期	ID
山形県 新潟県	小国町 一部 一部	河川管理	航空レーザー測量 航空レーザー測深	1000 1000	7.1km <sup>2</sup> 7.1km <sup>2</sup>	北陸地方整備局羽越河川国道事務所 助言 K0020	朝日航洋株式会社	R3.9.20 R4.2.28	189293
福島県 新潟県	只見町 一部 長岡市 一部 三条市 一部 大島平村 一部 栄村 一部	砂防計画	航空レーザー測量	1000	510km <sup>2</sup>	北陸地方整備局湯沢砂防事務所 助言 K0018	中日本航空株式会社 国際航業株式会社 新潟支店	R3.8.31 R4.1.12	189202
新潟県 新潟県	湯沢町 一部 栄村 一部	砂防計画	基準点測量 UAVレーザー測量	2級 その他	18点 0.619km <sup>2</sup>	北陸地方整備局湯沢砂防事務所 助言 K0029	アジア航測株式会社	R3.8.6 R5.1.18	190666
新潟県 新潟県	妙高市 一部 信濃町 一部 飯山市 一部 木島平村 一部	砂防計画	航空レーザー測量	1000	180km <sup>2</sup>	北陸地方整備局松本砂防事務所 助言 K0016	株式会社ナカノアイシステム	R3.8.12 R4.2.3	188643
新潟県 新潟県	南魚沼市 一部 栄村 一部	砂防計画	基準点測量	2級	3点	北陸地方整備局湯沢砂防事務所 助言 K0021	株式会社トクサス	R3.9.16 R3.12.6	189587
新潟県	津南町 一部 十日町市 一部 長岡市 一部	砂防計画	UAVレーザー測量 その他	LidarSLAM	0.796km <sup>2</sup> 0.546km <sup>2</sup>	北陸地方整備局湯沢砂防事務所 助言 K0020	株式会社 SKプランニング	R4.10.17 R5.3.3	199832
富山県	立山町 一部 南砺市 一部 魚津市 一部 飛騨市 一部 白川村 一部	森林計画	航空レーザー測量	500	165.75km <sup>2</sup>	林野庁中部森林管理局 助言 K0024	朝日航洋株式会社	R3.9.1 R4.3.25	189727
岐阜県	小浜市 一部 おおい町 一部 舞鶴市 一部	道路計画	基準点測量 基準点測量	2級 4級	34点 226点	西日本高速道路株式会社関西支社 福知山高速道路事務所 助言 K0010	林測量技術コンサルタント株式会社	R2.7.27 R3.2.28	181153
京都府 京都府	高浜町 一部 舞鶴市 一部	道路管理	基準点測量 基準点測量 基準点測量	2級 3級 4級	3点 1点 19点	近畿地方整備局福知山河川国道事務所 助言 K0032	塩見測量設計株式会社	R3.8.12 R4.2.28	190852
京都府	高浜町 一部 舞鶴市 一部	道路管理	UAVレーザー測量	その他	0.12km <sup>2</sup>	近畿地方整備局福知山河川国道事務所 助言 K0033	塩見測量設計株式会社	R3.8.12 R4.2.28	190867
山梨県 静岡県	鳴沢村 一部 富士市 一部 富士宮市 一部 御殿場市 一部	砂防計画	航空レーザー測量	1000	71.6km <sup>2</sup>	中部地方整備局富士砂防事務所 助言 K0009	国際航業株式会社	R4.7.1 R4.11.28	195959
長野県 岐阜県	南木曾町 一部 土岐市 一部	砂防計画	基準点測量 基準点測量	2級 3級	6点 26点	中部地方整備局多治見砂防国道事務所 助言 K0019	大同コンサルタンツ株式会社	R3.9.1 R4.2.28	189256
三重県 奈良県	伊賀市 一部 山添村 一部	河川計画	航空レーザー測深 航空レーザー測深	500(陸部) 1000(水部)	8.01km <sup>2</sup> 8.01km <sup>2</sup>	近畿地方整備局木津川上流河川事務所 助言 K0025	アジア航測株式会社 大阪支店	R3.8.28 R4.2.28	189898