

令和4年度 公共測量実施計画書届出状況

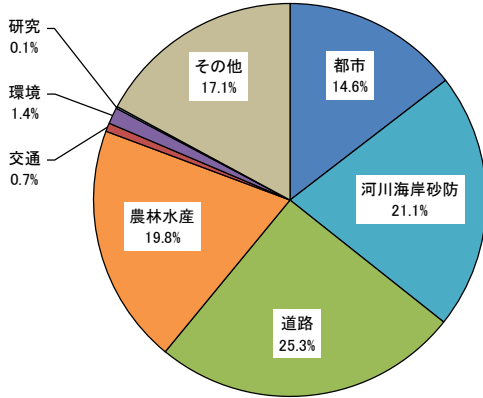


図-3 測量目的別の内訳

※表-1の公共測量実施計画書届出件数の内訳

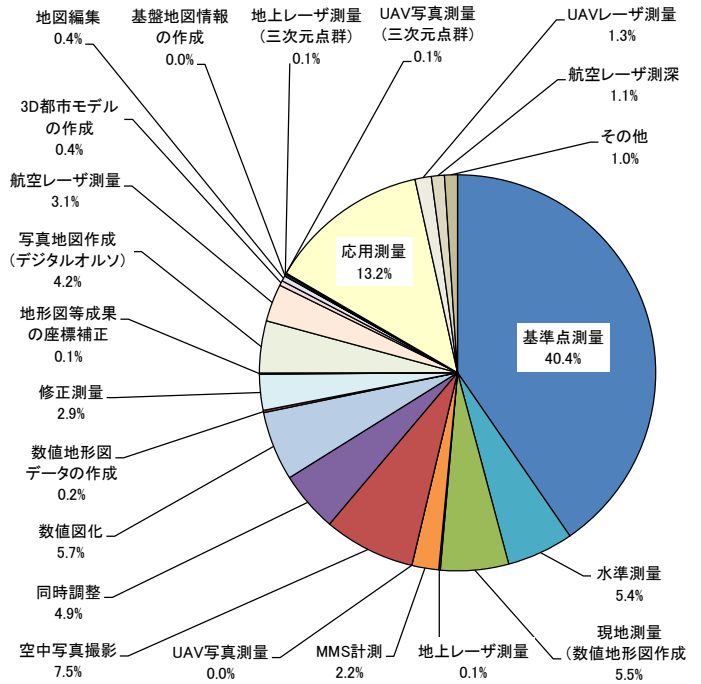


図-4 測量種類別の内訳

※表-1の測量種類別の届出件数の内訳

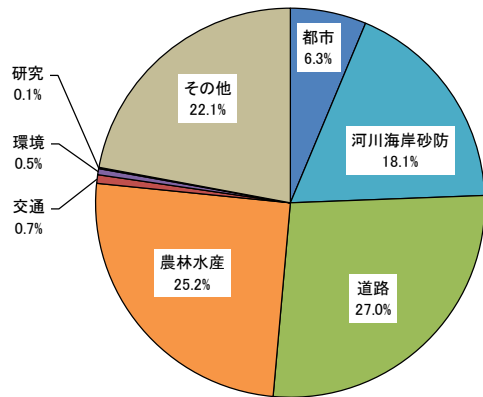


図-5.1 基準点測量 測量目的別の内訳

※表-1の公共測量実施計画書届出件数のうち、表-2の基準点測量について、測量目的別の内訳

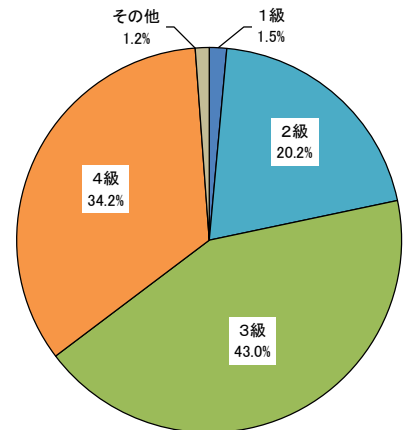


図-5.2 基準点測量 等級別の内訳

※表-2の基準点測量の届出件数について、等級別の内訳

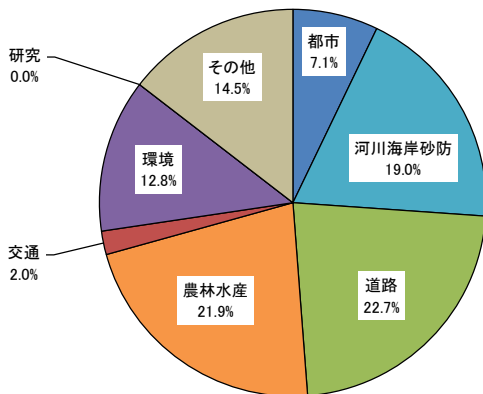


図-6.1 水準測量 測量目的別の内訳

※表-1の公共測量実施計画書届出件数のうち、表-2の水準測量について、測量目的別の内訳

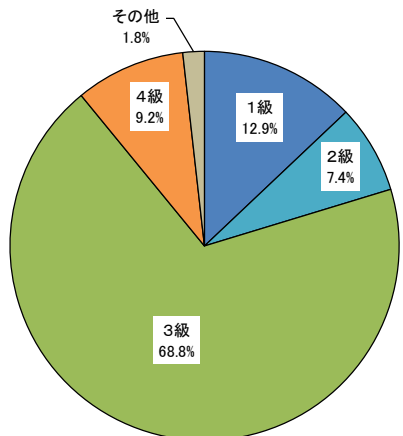


図-6.2 水準測量 等級別の内訳

※表-2の水準測量の届出件数について、等級別の内訳

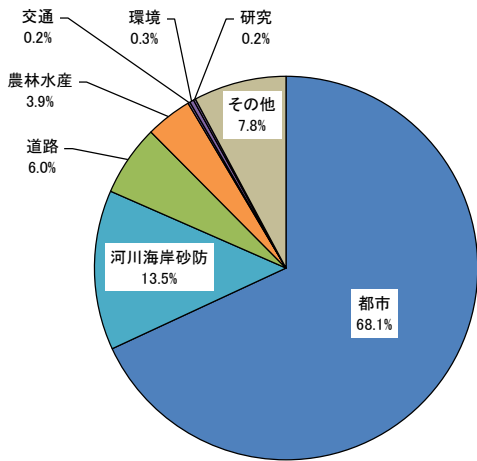


図-7.1 空中写真撮影
測量目的別の内訳

※表-1の公共測量実施計画書届出件数のうち、表-3の空中写真撮影について、測量目的別の内訳

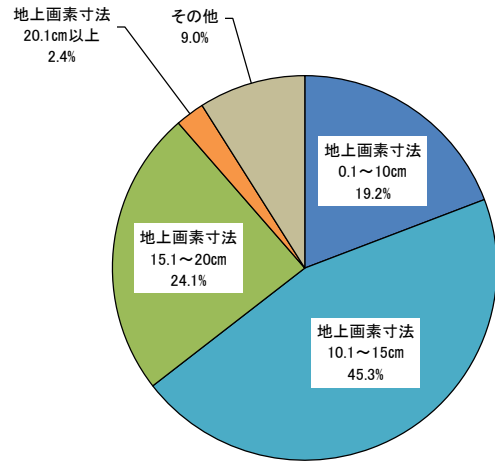


図-7.2 空中写真撮影
地上画素寸法別の内訳

※表-3の空中写真撮影の届出件数について、地上画素寸法別の内訳

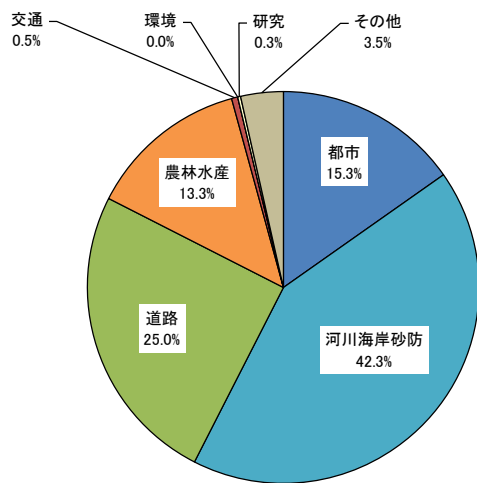


図-8.1 数値図化
測量目的別の内訳

※表-1の公共測量実施計画書届出件数のうち、表-3の数値図化について、測量目的別の内訳

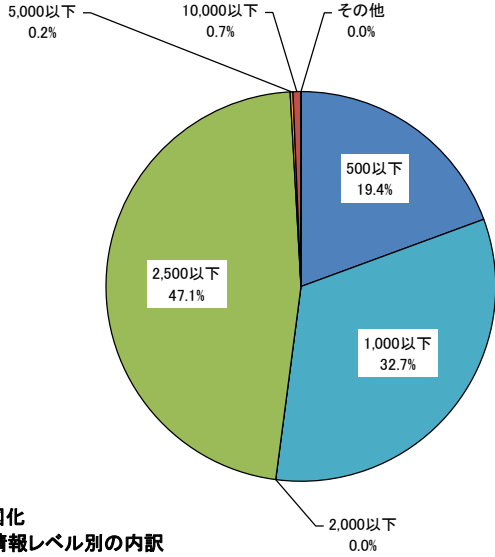


図-8.2 数値図化
地図情報レベル別の内訳

※表-3の数値図化の届出件数について、地図情報レベル別の内訳

※図-5.1、6.1、7.1及び8.1の届出件数の内訳は、ある公共測量実施計画書に複数の測量種類の記載がある場合、表-2及び3で定義する「基準点測量」、「水準測量」、「空中写真撮影」及び「数値図化」を単位として件数を集計しているため、表-1の測量種類別の届出件数の内訳とは異なる。

例：ある公共測量実施計画書に基準点測量1件と復旧測量(基準点)1件の記載がある場合は、表2で定義する「基準点測量」1件として集計している。