

令和3年度 公共測量実施計画書届出状況

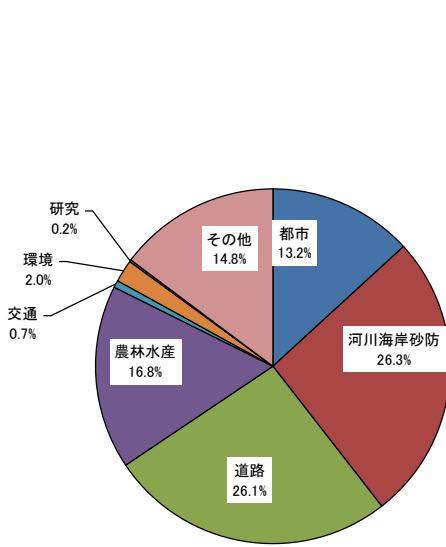


図-3 測量目的別の内訳

※表-1の公共測量実施計画書届出件数の内訳

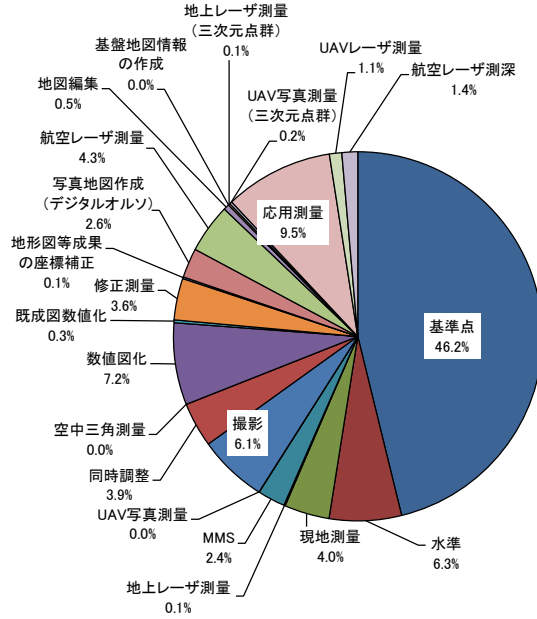


図-4 測量種類別の内訳

※表-1の測量種類別の届出件数の内訳

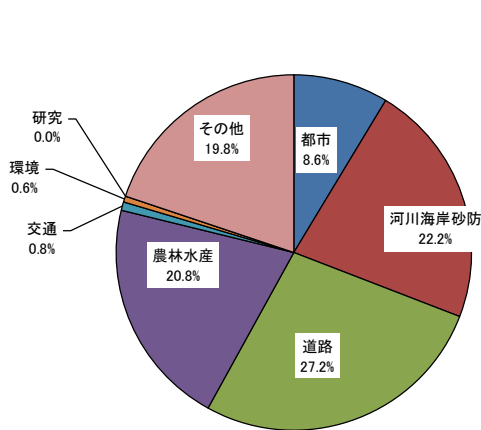


図-5.1 基準点測量 測量目的別の内訳

※表-1の届出件数のうち、基準点測量及び復旧測量(基準点)の内訳

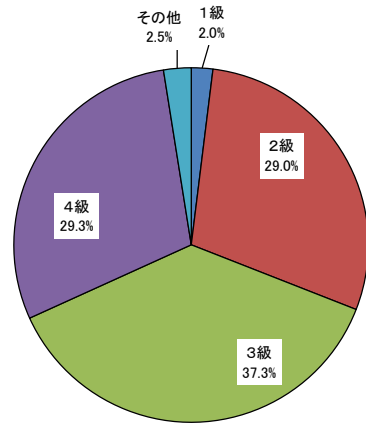


図-5.2 基準点測量 等級別の内訳

※表-2の基準点測量の内訳

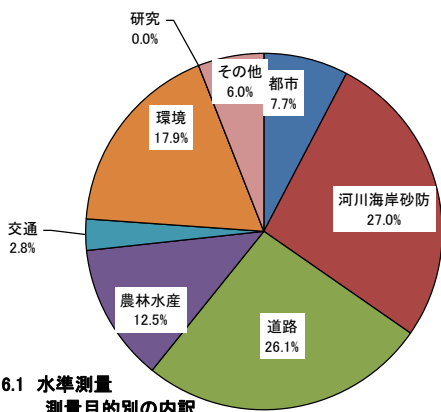


図-6.1 水準測量 測量目的別の内訳

※表-1の届出件数のうち、水準測量、復旧測量(水準)及び水準測量(GNSS)の内訳

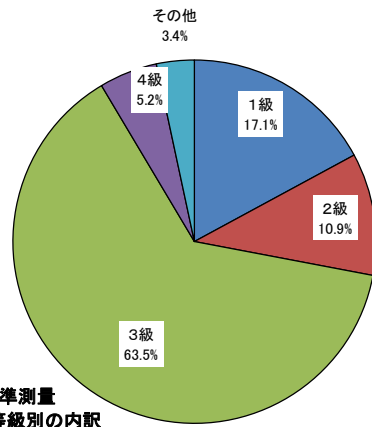


図-6.2 水準測量 等級別の内訳

※表-2の水準測量の内訳

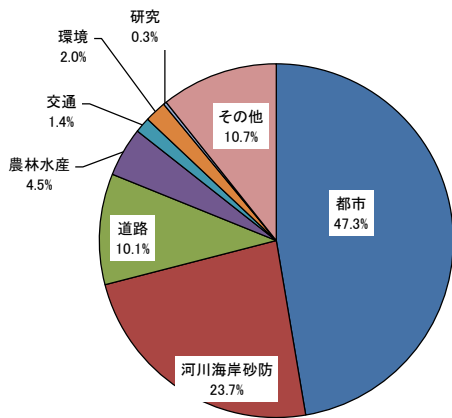


図-7.1 空中写真撮影

測量目的別の内訳

※表-1の届出件数のうち、モノクロ撮影、カラー撮影及び数値撮影(デジタル)の内訳

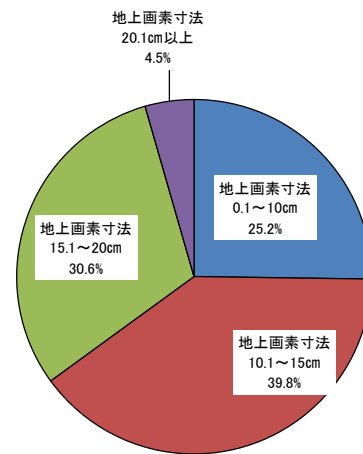


図-7.2 空中写真撮影

地上画素寸法別の内訳

※表-3の空中写真撮影の内訳

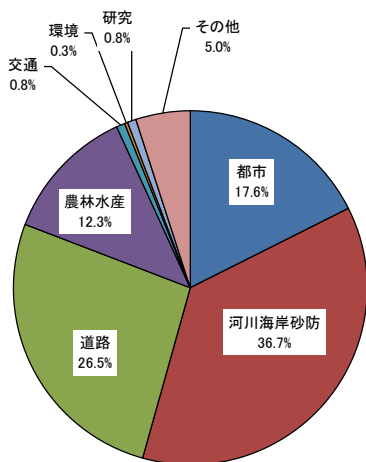


図-8.1 数値図化

測量目的別の内訳

※表-1の届出件数のうち、数値図化、数値図化(同時調整含む)及び既成図数値化の内訳

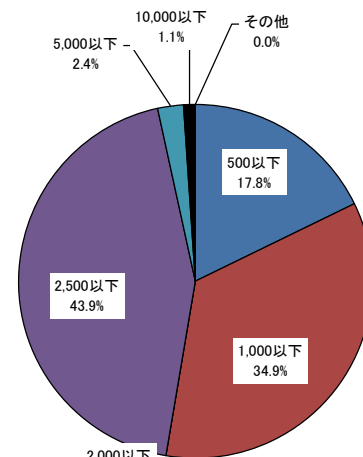


図-8.2 数値図化

地図情報レベル別の内訳

※表-3の数値図化の内訳

※図-5.1、6.1、7.1、8.1について

ある実施計画書に複数の測量種類の記載がある場合は1件と集計しているため、表-1の測量種類別届出件数の内訳とは異なる。