

平成30年度

公共測量の記録

国土交通省国土地理院

目 次

公共測量について	1
公共測量実施計画書届出件数と事業量の内訳	5
公共測量実施計画書届出件数と測量件数の推移	8
公共測量の主な測量件数の推移	8
公共測量実施計画届出状況	9
公共測量の記録	
北海道地方	1 1
東北地方	2 4
関東地方	3 4
北陸地方	5 6
中部地方	6 0
近畿地方	7 2
中国地方	8 7
四国地方	9 1
九州地方	9 4
沖縄地方	1 0 7
全 国	1 0 9
公共測量審査終了成果の集録	1 1 0

公共測量の記録

この記録は、測量法（昭和 24 年法律第 188 号）に基づき、国及び公共団体から平成 30 年度に提出された公共測量実施計画書の主要事項を抽出し、集録したものである。

公共測量について

1. 公共測量の意義と法的根拠

国土の開発・保全計画、その他全国的な土地利用の高度化に伴い、国及び公共団体において、それぞれの目的に応じた公共測量が行われている。

これらの公共測量は、常に十分な精度で最も経済的に、また、時期を失することなく、その成果が求められなければならない。しかしながら、こうして得られた成果の中には、既に利用可能な既存の測量成果があるにもかかわらず、その存在を知らないため、同一地域を重複して不統一な規格で測量を実施してしまう例もある。

国及び公共団体が費用を負担し、又は補助して行う公共測量においては、このような規格の不統一や、測量の重複を排除し、測量の正確さを確保することが重要であり、それを目的として測量法が制定されている。国土地理院では、測量法の趣旨に沿って必要な技術的助言や指導を行っている。

2. 公共測量の記録

国土地理院では、国及び公共団体が各種の公共測量の計画立案・実施に当たり、相互に利用可能な公共測量成果を活用することにより、測量法の主な目的の一つである測量の重複を排除するため、昭和 39 年から年度毎に公共測量の実施状況を「公共測量の記録」として集録し公表している。

測量地域を地方及び都道府県別に収録し、当該実施計画書に対する助言番号で整理している。文書番号の略称の意味は、次表のとおりである。

略称	文書番号	地方測量部等の名称	略称	文書番号	地方測量部等の名称
A	道 公	北海道地方測量部	G	中 公	中国地方測量部
B	東 公	東北地方測量部	H	四 公	四国地方測量部
C	関 公	関東地方測量部	I	九 公	九州地方測量部
D	北 公	北陸地方測量部	J	沖 公	沖 縄 支 所
E	部 公	中部地方測量部	K	企指公	企画部測量指導課
F	近 公	近畿地方測量部			

例：助言番号 C 0 2 2 6 = 国地関公第 2 2 6 号

3. 公共測量の手続

公共測量を実施する場合の測量法に定められている手続等は、別紙1のとおりとなっている。その主なものは次のとおりである。

- (1) 作業規程を定めて国土交通大臣の承認を得なければならない。(法第33条)
- (2) 公共測量実施計画書を提出し、国土地理院の長に技術的助言を求めなければならない。(法第36条)
- (3) 公共測量を実施しようとするときは、その地域、期間、その他必要な事項を関係都道府県知事に通知しなければならない。(法第14条第1項・第39条)
- (4) 基本測量又は公共測量の測量成果を使用する場合は、国土地理院又は測量成果を作成した測量計画機関の長の承認を得なければならない。(法第30条第1項・第44条第1項)
- (5) 基本測量又は公共測量によって設置された測量標を使用する場合は、国土地理院又は測量標を設置した測量計画機関の長の承認を得なければならない。(法第26条・第39条)
- (6) 公共測量を終了したときは、その旨を関係都道府県知事に通知しなければならない。(法第14条第2項・第39条)
- (7) 測量成果を得たときは、遅滞なく、その写しを国土地理院の長に送付しなければならない。(法第40条第1項)
- (8) 永久標識又は一時標識を設置したときは、遅滞なく、その種類及び所在地その他国土交通省令で定める事項を関係都道府県知事に通知するとともに、インターネットの利用その他適切な方法により公表しなければならない。また、永久標識を設置した場合は、遅滞なく、それらの情報を国土地理院長に通知しなければならない。(法第21条第1項・第39条、法第37条第3項)

なお、これらの届出又は承認の手続を行うと、次のような利点がある。

- ・実施される公共測量の基準が統一され、既成の測量成果についての最新情報と公共測量についての技術的助言が得られ、精度の確保が図られる。
- ・公共測量実施に伴う土地の立入り、障害物の除去等いくつかの権能が与えられ、作業が円滑に実施される。(法第15条～第20条・第39条)
- ・得られた測量成果の写しを提出することで、測量成果が定められた精度に適合し、他の公共測量の利用に十分なものであるかについて審査が実施され、測量成果の有効利用が図られる。(法第41条)

4. 集録内容

1) 集計図表

図表は、平成30年度中に提出のあった公共測量実施計画書（法第36条）3,542件について、測量の目的、測量の種類、等級、縮尺別に集計したものである。

2) 公共測量の記録

平成30年度中に提出のあった測量実施計画書の集録

3) 公共測量審査終了成果の集録

公共測量で得られた測量成果は、有効に利用されることに意義があることから、国土地理院では、提出された測量成果が、作業規程に定められた精度で作成されているか審査を行い公表している。平成30年度中に審査が完了し、その結果が良好であったものを巻末に集録した。

4) 公共測量実施地域一覧図

平成30年度の公共測量実施地域一覧図については、インターネット上で閲覧できる。ホームページアドレスは、以下のとおり。

https://psgsv2.gsi.go.jp/kouhyou/Kouhyou_KoukyouSokuryou/Kensaku10.aspx

国土地理院では、公共測量で得られた成果（地図情報レベル 500、1000、2500 等）を基盤地図情報の整備、1/25,000 地形図の修正等の基図、編集資料として有効に利用し、測量の重複排除に努めている。

各測量計画機関におかれても公共測量等の実施に当たっては、この「公共測量の記録」を参考に、公共測量の成果を基準点測量の既知点、地図編集及び地図修正の基図や資料として有効に利用していただくよう要望する。

< 図表 >

表－1 公共測量実施計画書 届出件数と事業量の内訳

表－2 公共測量実施計画書 測量種類別の届出件数及び事業量の内訳
(基準点測量・水準測量)

表－3 公共測量実施計画書 測量種類別の届出件数及び事業量の内訳
(空中写真撮影・数値図化)

図－1 公共測量実施計画書届出件数と測量件数の推移（昭和54年度～平成30年度）

図－2 主な測量の測量件数の推移（昭和54年度～平成30年度）

図－3 測量目的別の内訳

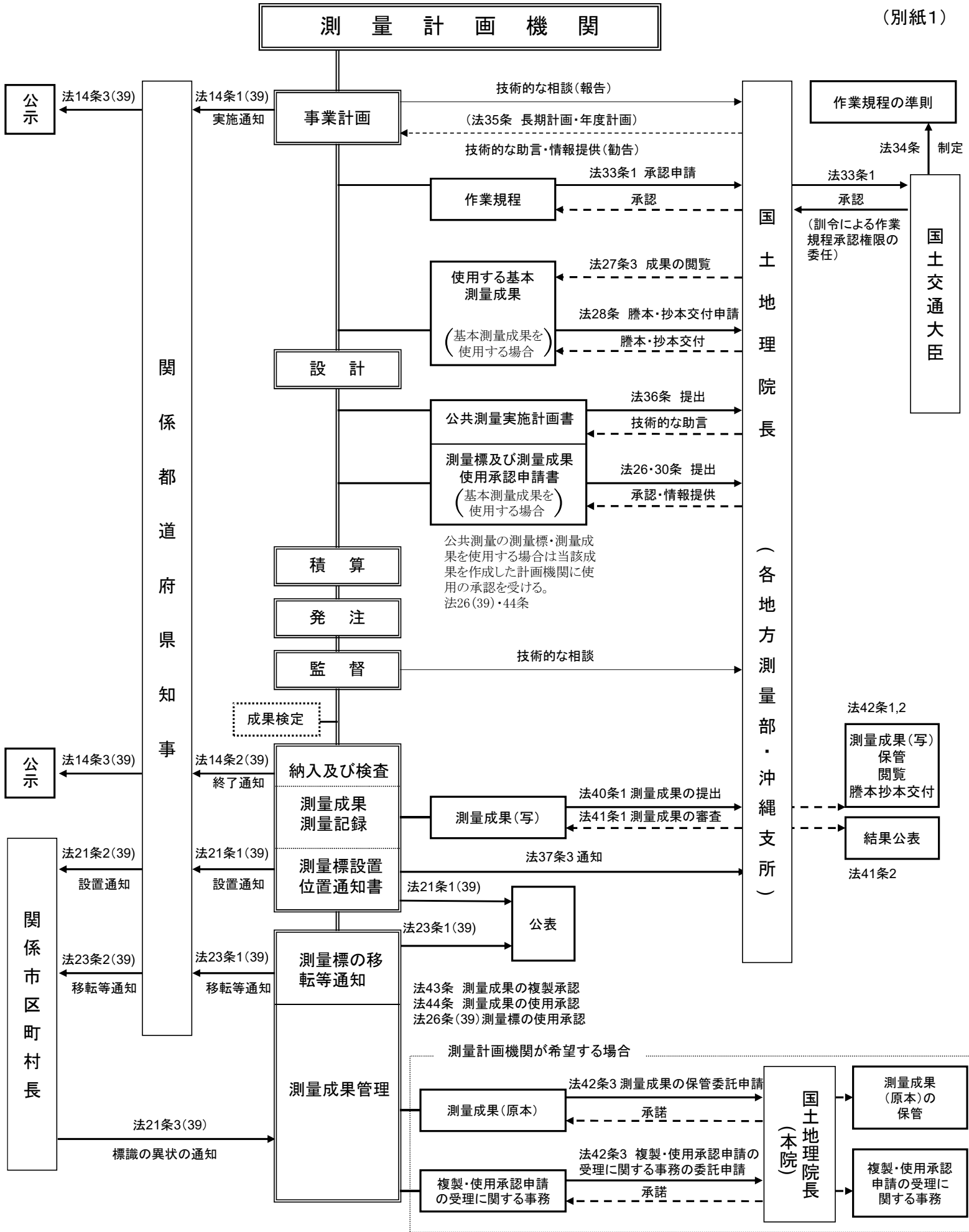
図－4 測量種類別の内訳

図－5 基準点測量（測量目的別・等級別）

図－6 水準測量（測量目的別・等級別）

図－7 空中写真撮影（測量目的別・地上画素寸法別）

図－8 数値図化（測量目的別・地図情報レベル別）



→ 公共測量の諸手続 (39) 法39条に基づく基本測量に関する規定の準用

表-1 平成30年度 公共測量実施計画書 届出件数と事業量の内訳

計画書届出件数	測量目的									合計	
	都市	河川海岸砂防	道路	農林水産	交通	環境	研究	その他			
計	623件	779件	959件	545件	16件	75件	11件	534件	3,542件		
測量種類別の届出件数及び事業量※1	基準点測量	279件 16,034点 1.1km 0.0km	337件 3,407点 0.1km 0.0km	576件 10,387点 76.8km 35.6km	474件 17,696点 9.7km 0.0km	9件 232点 0.0km 0.0km	6件 110点 0.0km 0.0km	1件 2点 0.0km 0.0km	300件 18,944点 12.3km 0.0km	42.4%	1,982件 66,812点 99.9km 35.6km
	水準測量	49件 143点 0.0km 361.4km	97件 557点 0.0km 1,784.9km	59件 95点 0.0km 337.6km	27件 71点 0.0km 298.6km	4件 1点 0.0km 92.1km	56件 19点 0.0km 9,068.8km	1件 0点 0.0km 10.0km	26件 56点 10.2km 531.0km	6.8%	319件 942点 10.2km 12,484.4km
	復旧測量(基準点)	25件 529点 0.0km 0.0km	12件 163点 0.0km 0.0km	93件 2,156点 0.0km 0.0km	10件 70点 0.0km 0.0km	1件 1点 0.0km 0.0km	0件 0点 0.0km 0.0km	0件 0点 0.0km 0.0km	155件 3,162点 0.0km 0.0km	6.3%	296件 6,081点 0.0km 0.0km
	復旧測量(水準)	2件 0点 0.0km 1.2km	2件 12点 0.0km 17.1km	5件 20点 0.0km 27.1km	1件 19点 0.0km 0.0km	0件 0点 0.0km 0.0km	0件 0点 0.0km 0.0km	0件 0点 0.0km 0.0km	4件 2点 0.0km 3.5km	0.3%	14件 53点 0.0km 48.9km
	現地測量(数値地形図作成)	27件 3.1km 0.0km	13件 1.1km 0.0km	54件 4.4km 192.8km	4件 4.2km 0.0km	1件 0.0km 0.0km	0件 0.0km 0.0km	0件 0.0km 0.0km	5件 0.6km 0.0km	2.2%	104件 134.3km 192.8km
	モノクロ撮影	0件 0.0km 0.0km	0件 0.0km 0.0km	0件 0.0km 0.0km	0件 0.0km 0.0km	0件 0.0km 0.0km	0件 0.0km 0.0km	0件 0.0km 0.0km	0件 0.0km 0.0km	0.0%	0件 0.0km 0.0km
	カラー撮影	0件 0.0km 0.0km	0件 0.0km 0.0km	0件 0.0km 0.0km	0件 0.0km 0.0km	0件 0.0km 0.0km	0件 0.0km 0.0km	0件 0.0km 0.0km	0件 0.0km 0.0km	0.0%	0件 0.0km 0.0km
	数値撮影(デジタル)	187件 32,585.1km 423.5km	46件 10,610.8km 0.0km	39件 1,068.2km 0.0km	23件 28,479.7km 0.0km	4件 1,368.0km 0.0km	10件 697.0km 0.0km	4件 1,473.4km 0.0km	38件 5,832.0km 0.0km	7.5%	351件 82,114.1km 423.5km
	同時調整	120件 20,275.3km 0モデル	14件 5,990.6km 0モデル	17件 411.1km 0モデル	8件 83.2km 0モデル	3件 338.0km 0モデル	4件 459.7km 0モデル	2件 13.5km 0モデル	25件 4,797.5km 0モデル	4.1%	193件 32,368.8km 0モデル
	空中三角測量	0件 0.0km 0.0km 0モデル	0件 0.0km 0.0km 0モデル	0件 0.0km 0.0km 0モデル	0件 0.0km 0.0km 0モデル	0件 0.0km 0.0km 0モデル	0件 0.0km 0.0km 0モデル	0件 0.0km 0.0km 0モデル	1件 0.1km 0.0km 0モデル	0.0%	1件 0.1km 0.0km 0モデル
	数値図化	57件 3,146.3km 0.0km	240件 3,691.9km 0.0km	70件 208.6km 215.3km	32件 7,165.6km 0.0km	3件 111.1km 0.0km	1件 0.6km 0.0km	5件 3.5km 0.0km	15件 340.7km 0.0km	9.0%	423件 14,668.3km 215.3km
	数値図化(同時調整含む)	9件 138.3km 0.0km 0モデル	10件 427.3km 0.0km 0モデル	14件 1,189.7km 2.7km 0モデル	4件 6.8km 0.0km 0モデル	0件 0.0km 0.0km 0モデル	0件 0.0km 0.0km 0モデル	0件 0.0km 0.0km 0モデル	3件 551.3km 0.0km 0モデル	0.9%	40件 2,313.4km 2.7km 0モデル
	既成図数値化	4件 109.8km 183.0km 0モデル	0件 0.0km 0.0km 0モデル	8件 4,220.0km 542.8km 0モデル	2件 71.2km 0.0km 0モデル	0件 0.0km 0.0km 0モデル	0件 0.0km 0.0km 0モデル	0件 0.0km 0.0km 0モデル	2件 832.3km 0.0km 0モデル	0.3%	16件 5,233.3km 725.8km 0モデル
	修正測量	74件 4,008.5km 216.0km	12件 1,421.8km 0.0km	94件 193.3km 515.7km	2件 42.3km 0.0km	0件 0.0km 0.0km	0件 0.0km 0.0km	0件 0.0km 0.0km	25件 33,104.7km 116.5km	4.4%	207件 38,770.7km 848.2km
	地形図等成果の座標補正	5件 221.2km 183.0km 0モデル	1件 436.6km 0.0km 0モデル	4件 4,220.0km 1,347.4km 0モデル	2件 71.2km 0.0km 0モデル	0件 0.0km 0.0km 0モデル	0件 0.0km 0.0km 0モデル	0件 0.0km 0.0km 0モデル	0件 0.0km 0.0km 0モデル	0.3%	12件 4,949.0km 1,530.4km 0モデル
	写真地図作成(デジタル/オル)	97件 18,768.4km	51件 2,640.0km	3件 60.6km	4件 16,958.7km	3件 111.1km	5件 421.5km	2件 4.1km	22件 3,464.3km	4.0%	187件 42,428.6km
	航空レーザ測量	1件 0点 42.2km 0.0km	91件 0点 7,446.7km 0.0km	11件 0点 77.0km 0.0km	24件 0点 16,241.9km 0.0km	1件 0点 22.6km 0.0km	3件 0点 10,996.2km 0.0km	3件 0点 2.5km 0.0km	12件 0点 474.7km 0.0km	3.1%	146件 0点 35,303.3km 0.0km
	地図編集	16件 2,780.3km 0.0km	1件 6.3km 0.0km	4件 28.7km 8.6km	1件 96.0km 0.0km	0件 0.0km 0.0km	0件 0.0km 0.0km	0件 0.0km 0.0km	10件 773.3km 0.0km	0.7%	32件 3,684.7km 8.6km
	基盤地図情報の作成	0件 0.0km 0.0km	2件 56.6km 0.0km	0件 0.0km 0.0km	0件 0.0km 0.0km	0件 0.0km 0.0km	0件 0.0km 0.0km	0件 0.0km 0.0km	0件 0.0km 0.0km	0.0%	2件 56.6km 0.0km
	路線測量	1件 0点 0.0km 0.3km	8件 0点 0.0km 16.3km	15件 0点 0.0km 23.8km	0件 0点 0.0km 0.0km	1件 0点 0.0km 0.1km	0件 0点 0.0km 0.0km	0件 0点 0.0km 0.0km	3件 0点 0.0km 1.9km	0.6%	28件 0点 0.0km 42.4km
河川測量	0件 0点 0.0km 0.0km	26件 568点 0.0km 782.1km	2件 0点 0.0km 0.7km	0件 0点 0.0km 0.0km	0件 0点 0.0km 0.0km	0件 0点 0.0km 0.0km	0件 0点 0.0km 0.0km	0件 0点 0.0km 0.0km	0.6%	28件 568点 0.0km 782.8km	
用地測量	8件 32,115点 9.0km 0.0km	20件 0点 32.2km 0.0km	41件 0点 2.1km 0.2km	2件 0点 0.1km 0.0km	0件 0点 0.0km 0.0km	0件 0点 0.0km 0.0km	0件 0点 0.0km 0.0km	15件 0点 0.9km 0.1km	1.8%	86件 32,115点 44.3km 0.3km	
その他の応用測量	11件 0点 6.6km 0.0km	0件 0点 0.0km 0.0km	1件 0点 0.1km 0.0km	10件 0点 3.0km 0.0km	0件 0点 0.0km 0.0km	0件 0点 0.0km 0.0km	0件 0点 0.0km 0.0km	0件 0点 0.0km 0.0km	0.5%	22件 0点 9.7km 0.0km	
MMS	4件 7.1km 1,065.8km	1件 0.0km 96.5km	132件 78.5km 4,374.9km	0件 0.0km 0.0km	0件 0.0km 0.0km	0件 0.0km 0.0km	0件 0.0km 0.0km	1件 0.0km 18.0km	2.9%	138件 85.6km 5,552.2km	
その他	15件 3点 1,469.9km 0.0km	9件 4点 2.0km 21.7km	8件 137点 13.3km 19.6km	17件 2,438点 5.1km 0.0km	0件 0点 0.0km 0.0km	0件 0点 0.0km 0.0km	0件 0点 0.0km 0.0km	4件 1点 0.1km 0.0km	1.1%	53件 2,583点 1,490.4km 41.3km	
総計	991件 21.2% 48,824点 83,572.1km 2,434.2km 0モデル	993件 21.2% 4,711点 32,764.1km 2,718.6km 0モデル	1,250件 26.7% 12,795点 11,852.6km 7,644.7km 0モデル	647件 13.8% 20,294点 69,238.6km 298.6km 0モデル	30件 0.6% 234点 1,950.8km 92.2km 0モデル	85件 1.8% 129点 12,574.9km 9,068.8km 0モデル	18件 0.4% 2点 1,496.9km 10.0km 0モデル	666件 14.2% 22,165点 50,195.0km 671.0km 0モデル	100.0%	4,680件 100% 109,154点 263,644.9km 22,938.0km 0モデル	
測量件数※2	1,170件	1,170件	1,486件	868件	36件	94件	18件	826件	5,668件		

※1「測量種類別の届出件数及び事業量」は、実施計画書に記載された測量種類別の内訳を集計した件数及び事業量の合計。

※2「測量件数」は、測量種類別の届出件数に対し、さらに等級・縮尺別の内訳を集計した件数の合計。

表-2 平成30年度 公共測量実施計画書 測量種類別の届出件数及び事業量の内訳(基準点測量・水準測量)

等級区分	測量目的								合計		
	都市	河川海岸砂防	道路	農林水産	交通	環境	研究	その他			
基準点測量※1	1級	5件 19点 0.0km	26件 71点 0.0km	30件 86点 0.0km	26件 97点 0.0km	1件 6点 0.0km	1件 3点 0.0km	0件 0点 0.0km	37件 132点 0.0km	4.0%	126件 414点 0.0km
	2級	98件 401点 0.0km	238件 879点 0.0km	327件 983点 76.8km	306件 1,552点 0.3km	6件 13点 0.0km	3件 5点 0.0km	1件 2点 0.0km	114件 596点 0.4km	35.0%	1,093件 4,431点 77.5km
	3級	157件 1,006点 0.0km	154件 740点 0.0km	328件 1,544点 0.0km	257件 2,780点 0.7km	7件 15点 0.0km	4件 72点 0.0km	0件 0点 0.0km	210件 2,394点 0.0km	35.7%	1,117件 8,551点 0.7km
	4級	175件 15,082点 1.1km	64件 1,838点 0.0km	175件 7,946点 0.0km	113件 13,325点 8.7km	2件 199点 0.0km	2件 30点 0.0km	0件 0点 0.0km	174件 15,816点 10.5km	22.6%	705件 54,236点 20.3km
	その他	7件 55点 0.0km	1件 42点 0.1km	19件 1,984点 0.0km	1件 12点 0.0km	0件 0点 0.0km	0件 0点 0.0km	0件 0点 0.0km	57件 3,168点 1.4km	2.7%	85件 5,261点 1.5km
	計	442件 14.1% 16,563点 1.1km	483件 15.5% 3,570点 0.1km	879件 28.1% 12,543点 76.8km	703件 22.5% 17,766点 9.7km	16件 0.5% 233点 0.0km	10件 0.3% 110点 0.0km	1件 0.0% 2点 0.0km	592件 18.9% 22,106点 12.3km	100.0%	3,126件 100.0% 72,893点 99.9km
	水準測量※2	1級	1件 50点 86.0km	1件 0点 185.0km	1件 1点 1.1km	0件 0点 0.0km	0件 0点 0.0km	45件 19点 8,322.1km	0件 0点 0.0km	5件 11点 283.2km	14.9%
2級	1件 2点 4.2km	21件 17点 410.2km	1件 1点 7.0km	0件 0点 0.0km	1件 0点 50.8km	14件 0点 650.3km	0件 0点 0.0km	3件 5点 39.0km	11.5%	41件 25点 1,161.5km	
3級	37件 43点 153.0km	75件 552点 1,120.1km	53件 112点 265.8km	26件 73点 278.2km	2件 1点 18.3km	1件 0点 96.4km	0件 0点 0.0km	17件 36点 196.5km	59.4%	211件 817点 2,128.3km	
4級	11件 48点 63.9km	3件 0点 20.7km	8件 1点 20.6km	3件 17点 20.4km	0件 0点 0.0km	0件 0点 0.0km	0件 0点 0.0km	7件 6点 15.8km	9.0%	32件 72点 141.4km	
その他	6件 0点 55.5km	5件 0点 66.0km	5件 0点 70.2km	0件 0点 0.0km	1件 0点 23.0km	0件 0点 0.0km	1件 0点 10.0km	0件 0点 0.0km	5.1%	18件 0点 224.7km	
計	56件 15.8% 143点 362.6km	105件 29.6% 569点 1,802.0km	68件 19.2% 115点 364.7km	29件 8.2% 90点 298.6km	4件 1.1% 1点 92.1km	60件 16.9% 19点 9,068.8km	1件 0.3% 0点 10.0km	32件 9.0% 58点 534.5km	100.0%	355件 100.0% 995点 12,533.3km	

※1「基準点測量」は、表-1の「測量種類別の届出件数及び事業量」のうち、基準点測量及び復旧測量(基準点)の等級区分別の内訳を集計した値。
 ※2「水準測量」は、表-1の「測量種類別の届出件数及び事業量」のうち、水準測量及び復旧測量(水準)の等級区分別の内訳を集計した値。

表-3 平成30年度 公共測量実施計画書 測量種類別の届出件数及び事業量の内訳(空中写真撮影・数値図化)

縮尺区分	測量目的								合計	
	都市	河川海岸砂防	道路	農林水産	交通	環境	研究	その他		
1/4,000以上	0件 0.0k㎡	0件 0.0k㎡	0件 0.0k㎡	0件 0.0k㎡	0件 0.0k㎡	0件 0.0k㎡	0件 0.0k㎡	0件 0.0k㎡	0.0%	0件 0.0k㎡
1/8,000以上	0件 0.0k㎡	0件 0.0k㎡	0件 0.0k㎡	0件 0.0k㎡	0件 0.0k㎡	0件 0.0k㎡	0件 0.0k㎡	0件 0.0k㎡	0.0%	0件 0.0k㎡
1/12,500以上	0件 0.0k㎡	0件 0.0k㎡	0件 0.0k㎡	0件 0.0k㎡	0件 0.0k㎡	0件 0.0k㎡	0件 0.0k㎡	0件 0.0k㎡	0.0%	0件 0.0k㎡
1/16,000以上	0件 0.0k㎡	0件 0.0k㎡	0件 0.0k㎡	0件 0.0k㎡	0件 0.0k㎡	0件 0.0k㎡	0件 0.0k㎡	0件 0.0k㎡	0.0%	0件 0.0k㎡
1/20,000以上	0件 0.0k㎡	0件 0.0k㎡	0件 0.0k㎡	0件 0.0k㎡	0件 0.0k㎡	0件 0.0k㎡	0件 0.0k㎡	0件 0.0k㎡	0.0%	0件 0.0k㎡
1/20,000未満	0件 0.0k㎡	0件 0.0k㎡	0件 0.0k㎡	0件 0.0k㎡	0件 0.0k㎡	0件 0.0k㎡	0件 0.0k㎡	0件 0.0k㎡	0.0%	0件 0.0k㎡
地上画素寸法 0.1~10cm	49件 2,684.5k㎡	8件 168.1k㎡	21件 350.9k㎡	3件 456.6k㎡	0件 0.0k㎡	1件 20.6k㎡	3件 16.1k㎡	10件 687.8k㎡	25.8%	95件 4,384.5k㎡
地上画素寸法 10.1~15cm	80件 12,729.0k㎡	13件 1,340.1k㎡	12件 556.4k㎡	5件 612.7k㎡	0件 0.0k㎡	2件 210.7k㎡	0件 0.0k㎡	17件 2,454.1k㎡	35.1%	129件 17,903.0k㎡
地上画素寸法 15.1~20cm	61件 16,606.0k㎡	19件 6,815.0k㎡	4件 72.9k㎡	6件 4,646.3k㎡	3件 338.0k㎡	5件 174.8k㎡	0件 0.0k㎡	8件 1,902.8k㎡	28.8%	106件 30,555.8k㎡
地上画素寸法 20.1cm以上	1件 18.3k㎡	2件 851.4k㎡	0件 0.0k㎡	7件 21,228.8k㎡	1件 1,030.0k㎡	0件 0.0k㎡	1件 1,457.3k㎡	0件 0.0k㎡	3.3%	12件 24,585.8k㎡
その他	4件 547.3k㎡	10件 1,436.3k㎡	3件 88.0k㎡	2件 1,535.4k㎡	0件 0.0k㎡	2件 290.9k㎡	0件 0.0k㎡	5件 787.3k㎡	7.1%	26件 4,685.1k㎡
計	195件 53.0%	52件 14.1%	40件 10.9%	23件 6.3%	4件 1.1%	10件 2.7%	4件 1.1%	40件 10.9%	100.0%	368件 100%
	32,585.1k㎡	10,610.8k㎡	1,068.2k㎡	28,479.7k㎡	1,368.0k㎡	697.0k㎡	1,473.4k㎡	5,832.0k㎡		82,114.1k㎡
500以下	13件 220.9k㎡ 183.0km	8件 5.9k㎡ 0.0km	45件 3,286.7k㎡ 393.0km	3件 1.0k㎡ 0.0km	0件 0.0k㎡ 0.0km	0件 0.0k㎡ 0.0km	2件 1.3k㎡ 0.0km	2件 0.6k㎡ 0.0km	14.4%	73件 3,516.5k㎡ 576.0km
1,000以下	427.0k㎡ 0.0km	950.9k㎡ 0.0km	2,292.2k㎡ 363.7km	60.0k㎡ 0.0km	0.0k㎡ 0.0km	0.6k㎡ 0.0km	2.2k㎡ 0.0km	863.1k㎡ 0.0km	22.3%	4,596.0k㎡ 363.7km
2,000以下	0件 0.0k㎡ 0.0km	0件 0.0k㎡ 0.0km	0件 0.0k㎡ 0.0km	0件 0.0k㎡ 0.0km	0件 0.0k㎡ 0.0km	0件 0.0k㎡ 0.0km	0件 0.0k㎡ 0.0km	0件 0.0k㎡ 0.0km	0.0%	0件 0.0k㎡ 0.0km
2,500以下	49件 1,960.2k㎡	242件 3,162.4k㎡	3件 39.4k㎡	1件 168.1k㎡	3件 111.1k㎡	0件 0.0k㎡	0件 0.0k㎡	8件 844.6k㎡	60.5%	306件 6,285.8k㎡
5,000以下	1件 371.7k㎡ 0.0km	0件 0.0k㎡ 0.0km	0件 0.0k㎡ 0.0km	5件 5,865.1k㎡	0件 0.0k㎡	0件 0.0k㎡	0件 0.0k㎡	1件 15.9k㎡	1.4%	7件 6,252.7k㎡
10,000以下	4件 414.5k㎡ 0.0km	0件 0.0k㎡ 0.0km	0件 0.0k㎡ 0.0km	1件 81.4k㎡	0件 0.0k㎡	0件 0.0k㎡	0件 0.0k㎡	0件 0.0k㎡	1.0%	5件 495.9k㎡
20,000以下	0件 0.0k㎡ 0.0km	0件 0.0k㎡ 0.0km	0件 0.0k㎡ 0.0km	0件 0.0k㎡ 0.0km	0件 0.0k㎡	0件 0.0k㎡	0件 0.0k㎡	0件 0.0k㎡	0.0%	0件 0.0k㎡ 0.0km
20,000超	0件 0.0k㎡ 0.0km	0件 0.0k㎡ 0.0km	0件 0.0k㎡ 0.0km	0件 0.0k㎡	0件 0.0k㎡	0件 0.0k㎡	0件 0.0k㎡	0件 0.0k㎡	0.0%	0件 0.0k㎡ 0.0km
その他	0件 0.0k㎡ 0.0km	0件 0.0k㎡ 0.0km	1件 0.0k㎡	1件 1,068.0k㎡	0件 0.0k㎡	0件 0.0k㎡	0件 0.0k㎡	0件 0.0k㎡	0.4%	2件 1,068.0k㎡
計	75件 14.8%	263件 52.0%	100件 19.8%	39件 7.7%	3件 0.2%	1件 0.6k㎡	5件 3.5k㎡	20件 4.0%	100.0%	506件 100%
	3,394.3k㎡	4,119.2k㎡	5,618.4k㎡	7,243.6k㎡	111.1k㎡	0.6k㎡	3.5k㎡	1,724.2k㎡		22,214.9k㎡
	183.0km	0.0km	760.8km	0.0km	0.0km	0.0km	0.0km	0.0km		943.8km

※1「空中写真撮影」は、表-1の「測量種類別の届出件数及び事業量」のうち、モノクロ撮影、カラー撮影及び数値撮影(デジタル)の縮尺区分別の内訳を集計した値。
 ※2「数値図化」は、表-1の「測量種類別の届出件数及び事業量」のうち、数値図化、数値図化(同時調整含む)及び既成図数値化の縮尺区分別の内訳を集計した値。

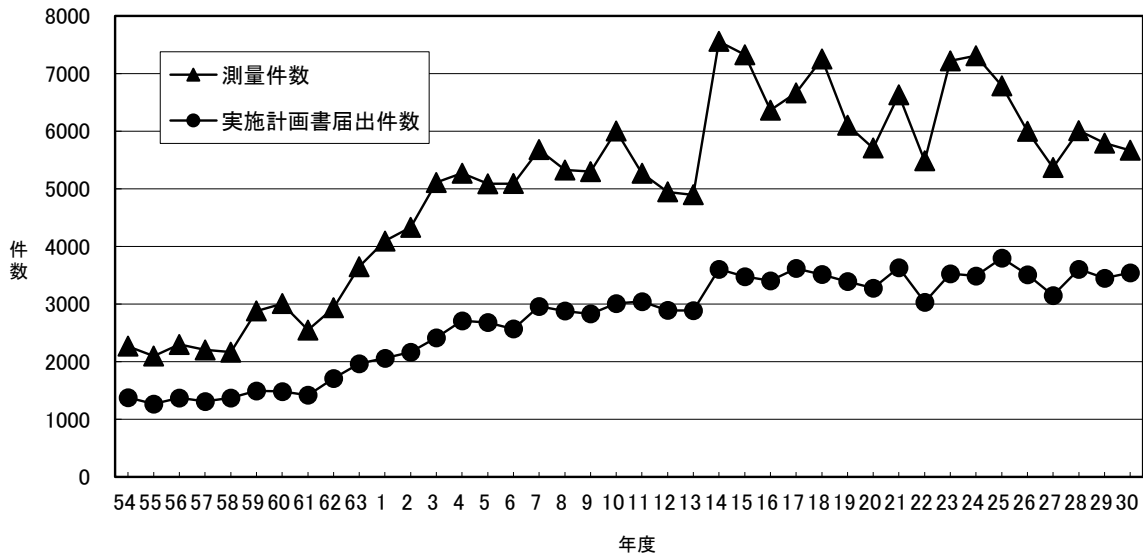


図-1 公共測量実施計画書届出件数と測量件数の推移（昭和54年度～平成30年度）

※「実施計画書届出件数」及び「測量件数」は、それぞれ表-1に示す合計を示す。

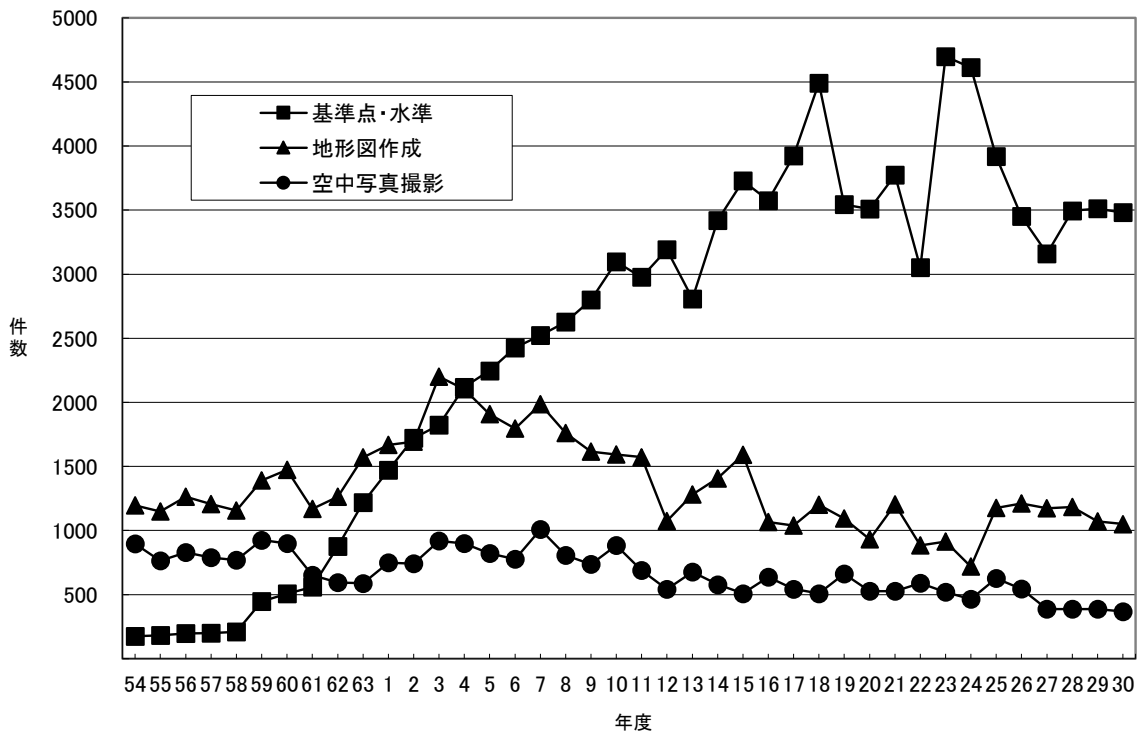


図-2 主な測量の測量件数の推移（昭和54年度～平成30年度）

※「基準点・水準」は、図-1の「測量件数」のうち、基準点測量、復旧測量(基準点)、水準測量及び復旧測量(水準)の内訳を合計した値。「空中写真撮影」はモノクロ撮影、カラー撮影及び数値撮影(デジタル)の内訳を合計した値。
 ※「地形図作成」は、図-1の「測量件数」のうち、平成24年度までは、平板・平板修正・写測図化・写測修正・数地図化・既成図数値化・数値図修正・空三の内訳を合計した値。平成25年度からは、現地測量(数値地形図作成)・同時調整・空中三角測量・数値図化・数地図化(同時調整含む)・既成図数値化・修正測量の内訳を合計した値。

平成30年度 公共測量実施計画書届出状況

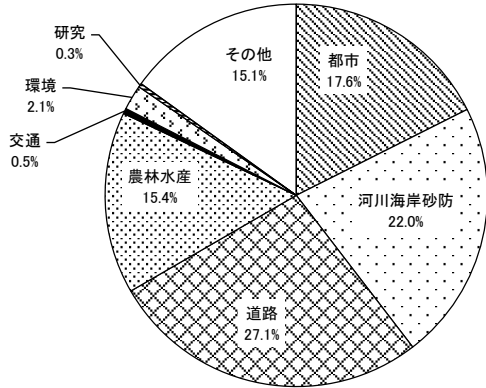


図-3 測量目的別の内訳
※表-1の公共測量実施計画書届出件数の内訳

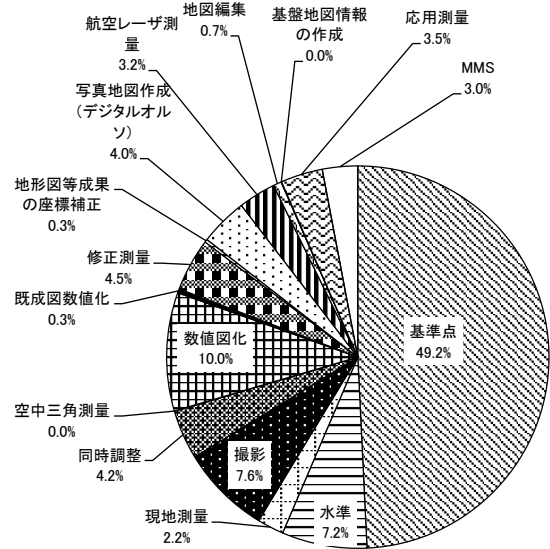


図-4 測量種類別の内訳
※表-1の測量種類別の届出件数の内訳

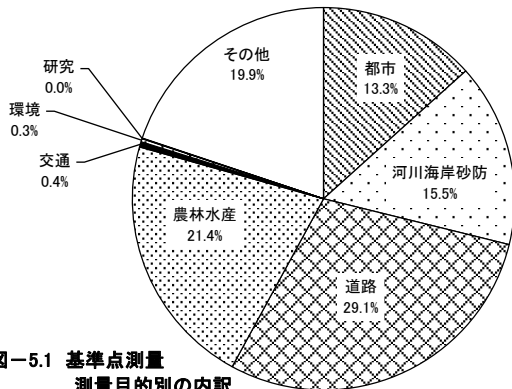


図-5.1 基準点測量 測量目的別の内訳
※表-1の届出件数のうち、基準点測量及び復旧測量(基準点)の内訳

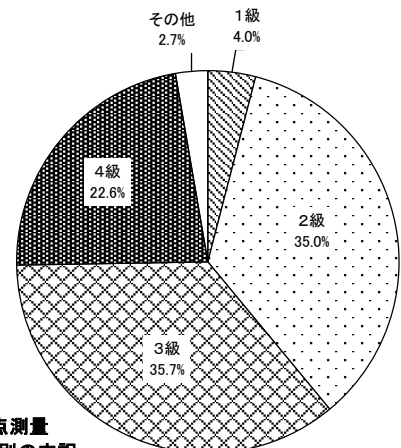


図-5.2 基準点測量 等級別の内訳
※表-2の基準点測量の内訳

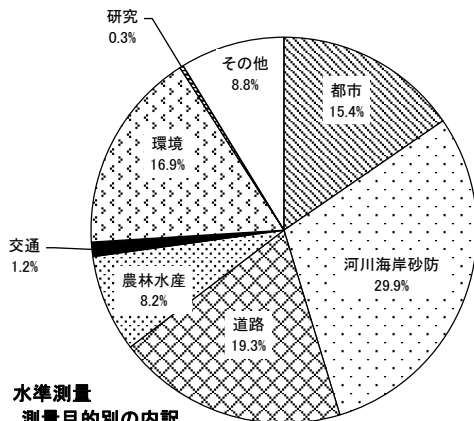


図-6.1 水準測量 測量目的別の内訳
※表-1の届出件数のうち、水準測量及び復旧測量(水準)の内訳

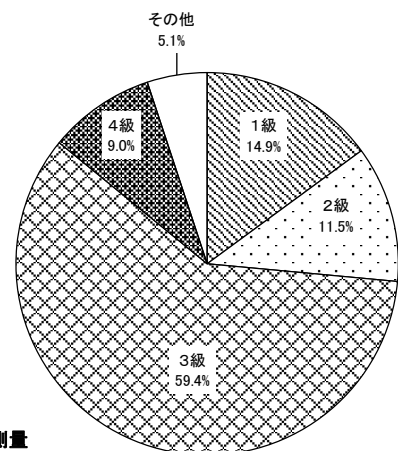


図-6.2 水準測量 等級別の内訳
※表-2の水準測量の内訳

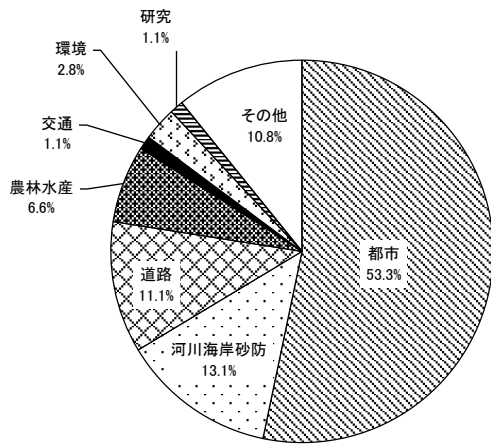


図-7.1 空中写真撮影

測量目的別の内訳

※表-1の届出件数のうち、モノクロ撮影、カラー撮影及び数値撮影(デジタル)の内訳

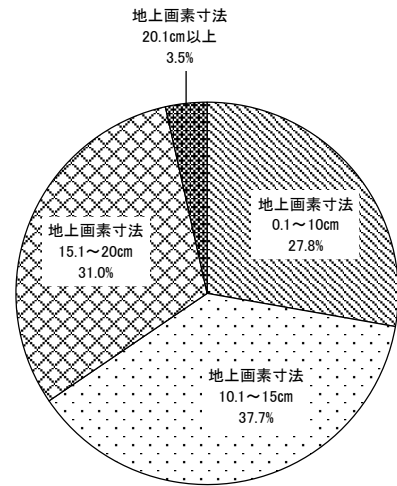


図-7.2 空中写真撮影

地上画素寸法別の内訳

※表-3の空中写真撮影の内訳

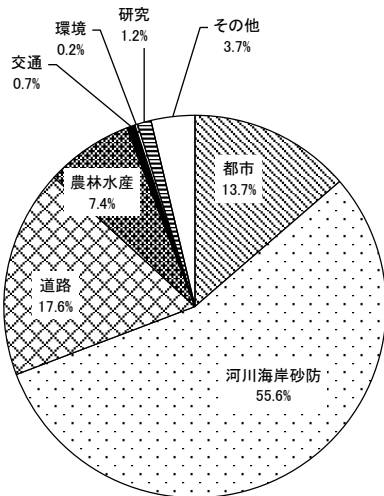


図-8.1 数値図化

測量目的別の内訳

※表-1の届出件数のうち、数値図化、数値図化(同時調整含む)及び既存図数値化の内訳

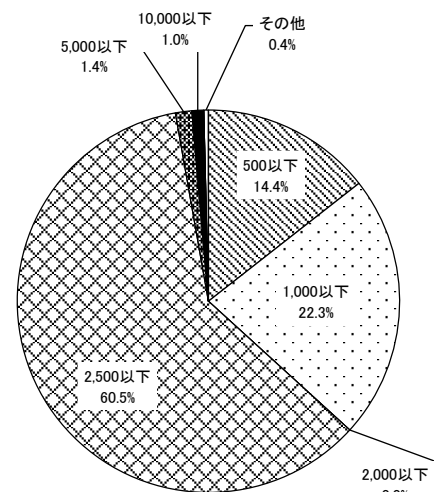


図-8.2 数値図化

地図情報レベル別の内訳

※表-3の数値図化の内訳

※図-5.1、6.1、7.1、8.1について

ある実施計画書に複数の測量種類の記載がある場合は1件と集計しているため、表-1の測量種類別届出件数の内訳とは異なる。

公 共 測 量 の 記 録

対象期間 30.4.1 ~ 31.3.31

北海道地方

都道府県	測量地域	測量目的	測量種別	縮尺・等級	事業量	測量計画機関(助言番号)	測量作業機関	実施時期	ID	
北海道	札幌市 一部	その他	基準点測量	4級	190点	鉄道建設・運輸施設整備支援機構 助言 H30.4.5 A0001	株式会社八州	H30.4.5 H30.7.27	163651	
北海道	芦別市 一部	その他	基準点測量	2級	5点	北海道空知総合振興局 助言 H30.4.10 A0002	パブリックコンサルタント株式会社	H30.4.5 H30.6.29	163652	
北海道	安平町 一部	その他	基準点測量	2級	1点	北海道胆振総合振興局 助言 H30.4.11 A0003	株式会社胆振	H30.4.2 H30.5.31	163673	
北海道	松前町 一部	その他	基準点測量	2級	3点	北海道松前町 助言 H30.4.19 A0004	株式会社牧野測量	H30.4.16 H30.5.31	163733	
北海道	津別町 一部	その他	基準点測量	2級	9点	北海道開発局網走開発建設部 助言 H30.4.18 A0005	株式会社ドボク管理	H30.2.27 H30.10.25	163736	
北海道	蘭越町 一部	その他	基準点測量	3級	6点	北海道後志総合振興局 助言 H30.4.19 A0006	株式会社田西設計コンサル	H30.5.1 H30.8.1	163737	
北海道	蘭越町 一部	その他	基準点測量	3級	4点	北海道後志総合振興局 助言 H30.4.19 A0007	株式会社アース設計事務所	H30.4.16 H31.1.30	163738	
北海道	北見市 一部	その他	基準点測量 基準点測量	2級 3級	2点 2点	北海道オホーツク総合振興局 助言 H30.4.25 A0008	サン技術コンサルタンツ株式会社	H30.4.20 H31.2.28	163776	
北海道	斜里町 一部	その他	基準点測量	2級	2点	北海道オホーツク総合振興局 助言 H30.4.27 A0009	株式会社北社設計	H30.4.18 H30.8.31	163778	
北海道	石狩市 一部	その他	基準点測量	2級	1点	北海道空知総合振興局 助言 H30.5.1 A0010	千廣測量株式会社	H30.4.26 H30.7.30	163838	
北海道	共和町 一部	その他	基準点測量	2級	4点	北海道後志総合振興局 助言 H30.5.8 A0011	パブリックコンサルタント株式会社	H30.4.27 H30.10.10	163846	
北海道	深川市 一部	その他	基準点測量	3級	15点	北海道空知総合振興局 助言 H30.5.28 A0012	技研測量設計株式会社	H30.4.27 H31.2.20	163848	
北海道	岩見沢市 一部	その他	基準点測量	3級	6点	北海道空知総合振興局 助言 H30.5.8 A0013	扇コンサル株式会社	H30.4.27 H31.3.8	163855	
北海道	北斗市 一部	その他	基準点測量	3級	1点	北海道北斗市 助言 H30.5.9 A0014	内外エンジニアリング北海道株式会社	H30.5.1 H30.8.20	163882	
北海道	浦臼町 一部	その他	基準点測量	3級	9点	北海道空知総合振興局 助言 H30.5.8 A0015	株式会社帝国設計事務所	H30.4.27 H31.1.30	163883	
北海道	苫小牧市 一部	その他	基準点測量 基準点測量	2級 3級	2点 4点	北海道開発局室蘭開発建設部 助言 H30.5.10 A0016	沼田測量設計株式会社	H30.5.7 H31.1.16	163900	
北海道	深川市 一部	その他	基準点測量	3級	2点	北海道深川市 助言 H30.5.10 A0017	株式会社グリーン測量	H30.5.8 H30.8.10	163906	
北海道	由仁町 一部	その他	基準点測量	3級	9点	北海道空知総合振興局 助言 H30.5.11 A0018	株式会社カバト技研	H30.5.8 H31.2.8	163914	
北海道	倶知安町 一部	河川計画	数値図化	1000	5.08km ²	北海道後志総合振興局 助言 H30.5.11 A0019	株式会社シン技術コンサル	H30.5.10 H30.12.20	163917	
北海道	千歳市 一部	その他	数値撮影(デジタル) 写真地図作成(デジタルオルソ)	2500 2500	276.51km ² 276.51km ²	北海道千歳市 助言 H30.5.14 A0020	写測エンジニアリング株式会社	H30.5.21 H31.2.28	163923	
北海道	共和町 一部	道路計画	基準点測量	3級	1点	北海道開発局小樽開発建設部 助言 H30.5.15 A0021	スミセキ・ジオテクノ株式会社	H30.4.19 H30.8.2	163934	
北海道	津別町 一部	その他	基準点測量	2級	1点	北海道開発局網走開発建設部 助言 H30.5.11 A0022	北王コンサルタンツ株式会社	H30.5.11 H30.10.25	163937	
北海道	深川市 一部	その他	基準点測量	3級	10点	北海道空知総合振興局 助言 H30.5.15 A0023	株式会社北開測地	H30.5.8 H31.2.28	163941	
北海道	長沼町 一部	その他	基準点測量	3級	9点	北海道空知総合振興局 助言 H30.5.31 A0024	拓新エンジニア株式会社	H30.5.8 H31.1.30	163945	
北海道	壮瞥町 一部	その他	基準点測量	2級	2点	北海道胆振総合振興局 助言 H30.5.15 A0025	株式会社及川測量	H30.5.11 H30.7.30	163958	
北海道	沼田町 一部	その他	基準点測量	3級	1点	北海道空知総合振興局 助言 H30.5.15 A0026	株式会社グリーン測量	H30.5.9 H30.8.20	163962	
北海道	共和町 一部	その他	基準点測量	3級	1点	北海道後志総合振興局 助言 H30.5.15 A0027	有限会社柴崎測量	H30.4.25 H30.8.30	163968	
北海道	石狩市 一部	その他	基準点測量 基準点測量	2級 3級	1点 1点	北海道空知総合振興局 助言 H30.5.16 A0028	株式会社モリ技術コンサル	H30.5.11 H30.7.30	163979	
北海道	江差町 一部 松前町 一部	福島町 一部	その他	数値撮影(デジタル) 数値図化(同時調整含む) 数値図化 航空レーザ測量 水準測量	地上画素寸法 16cm 1000 2500 1000 4級	24km ² 5.32km ² 7.7km ² 13.4km ² 6.1km	北海道開発局函館開発建設部 助言 H30.5.17 A0029	株式会社バスコ	H30.5.16 H30.12.9	163984
北海道	深川市 一部	その他	基準点測量	3級	4点	北海道深川市 助言 H30.5.17 A0030	協立測量設計株式会社	H30.5.11 H30.8.10	163988	
北海道	日高町 一部	その他	基準点測量 基準点測量 水準測量 数値撮影(デジタル) 数値図化(同時調整含む)	2級 3級 3級 1000	地上画素寸法 12cm 18.5km ² 2.8km ²	北海道胆振総合振興局 助言 H30.5.22 A0031	新和測量株式会社	H30.5.14 H30.8.20	163991	
北海道	室蘭市 一部	その他	基準点測量	3級	1点	北海道開発局室蘭開発建設部 助言 H30.5.17 A0032	道建コンサルタンツ株式会社	H30.5.14 H31.3.6	163998	
北海道	釧路市 一部	その他	基準点測量	2級	2点	北海道釧路総合振興局 助言 H30.5.18 A0033	株式会社都土木コンサルタン	H30.5.11 H31.3.20	164000	
北海道	深川市 一部	その他	基準点測量	3級	4点	北海道深川市 助言 H30.5.18 A0034	コスモ測量設計株式会社	H30.5.10 H30.8.10	164004	
北海道	士幌町 一部	その他	基準点測量	2級	2点	北海道十勝総合振興局 助言 H30.5.18 A0035	有限会社福岡測量設計事務所	H30.4.16 H30.7.30	164009	
北海道	富良野市 一部	その他	基準点測量 基準点測量	2級 3級	2点 1点	北海道上川総合振興局 助言 H30.5.18 A0036	株式会社安川測量	H30.5.10 H30.8.30	164011	
北海道	深川市 一部	その他	基準点測量	3級	13点	北海道空知総合振興局 助言 H30.5.18 A0037	株式会社ルーラルエンジニア	H30.4.27 H31.2.20	164015	
北海道	北見市 一部	その他	基準点測量	3級	4点	北海道オホーツク総合振興局 助言 H30.5.22 A0038	株式会社カワムラ	H30.5.14 H30.12.20	164018	
北海道	芽室町 一部	その他	基準点測量 基準点測量	2級 3級	2点 2点	北海道十勝総合振興局 助言 H30.5.23 A0039	株式会社松田技術コンサル	H30.5.17 H30.8.30	164024	
北海道	福島町 一部	その他	数値撮影(デジタル) 航空レーザ測量 数値図化(同時調整含む) 水準測量	地上画素寸法 13cm 1000 2500 4級	106.08km ² 42.2km ² 11.5km ² 18km	北海道福島町 助言 H30.5.24 A0040	北海航測株式会社	H30.5.16 H30.12.25	164039	
北海道	佐呂間町 一部	その他	基準点測量	3級	2点	北海道オホーツク総合振興局 助言 H30.5.24 A0041	株式会社巴設計	H30.5.21 H30.9.20	164061	
北海道	帯広市 一部	その他	基準点測量	2級	2点	北海道開発局帯広開発建設部 助言 H30.5.24 A0042	株式会社フロンティア技研	H30.4.13 H31.1.31	164074	

北海道地方

都道府県	測量地域	測量目的	測量種別	縮尺・等級	事業量	測量計画機関(助言番号)	測量作業機関	実施時期	ID
北海道	鹿追町 一部	その他	基準点測量	2級	2点	北海道十勝総合振興局 助言 H30.5.28 A0043	株式会社開発調査研究所	H30.5.28 H30.10.10	164098
北海道	仁木町 一部	道路計画	基準点測量	3級	2点	北海道開発局小樽開発建設部 助言 H30.5.29 A0044	HRS株式会社	H30.5.25 H31.1.9	164117
北海道	小平町 一部	その他	基準点測量	2級	7点	北海道留萌振興局 助言 H30.5.30 A0045	株式会社ルーラルエンジニア	H30.5.25 H31.2.28	164121
北海道	伊達市 一部	その他	基準点測量 基準点測量 水準測量 水準測量 数値撮影(デジタル) 航空レーザ測量 数値図化(同時調整含む)	2級 3級 3級 4級 地上画素寸法 9cm 1000 1000	4点 2点 4点 2.8km 5.23km ²	北海道胆振総合振興局 助言 H30.5.30 A0046	道建コンサルタント株式会社	H30.5.25 H30.10.30	164123
北海道	幕別町 一部 音更町 一部	中札内村 一部 帯広市 一部	その他	数値撮影(デジタル) 地上画素寸法 18cm	476.1km ²	北海道開発局帯広開発建設部 助言 H30.5.31 A0047	北海航測株式会社	H30.5.12 H30.9.21	164135
北海道	岩見沢市 一部	その他	基準点測量	2級	4点	北海道空知総合振興局 助言 H30.5.31 A0048	北海道土木設計株式会社	H30.5.30 H31.1.30	164137
北海道	別海町 一部	その他	基準点測量	2級	4点	北海道根室振興局 助言 H30.5.31 A0049	東邦コンサルタント株式会社	H30.5.11 H31.2.28	164141
北海道	北見市 一部	その他	基準点測量	2級	2点	北海道オホーツク総合振興局 助言 H30.5.31 A0050	益村測量設計株式会社	H30.6.11 H30.12.10	164154
北海道	由仁町 一部	その他	基準点測量	3級	28点	北海道空知総合振興局 助言 H30.6.1 A0051	株式会社ルーラルエンジニア	H30.5.23 H31.3.8	164170
北海道	和寒町 一部	その他	基準点測量 基準点測量	2級 3級	4点 4点	北海道上川総合振興局 助言 H30.6.5 A0052	株式会社ネクシス光洋	H30.6.1 H30.10.10	164188
北海道	幌加内町 一部	その他	基準点測量	3級	3点	北海道幌加内町 助言 H30.6.5 A0053	株式会社北開測地	H30.6.1 H30.8.31	164193
北海道	京極町 一部	その他	基準点測量	3級	2点	北海道後志総合振興局 助言 H30.6.5 A0054	株式会社三幸ランドプランニング	H30.6.1 H31.1.30	164196
北海道	小平町 一部	その他	基準点測量	2級	2点	北海道小平町 助言 H30.6.5 A0055	北王コンサルタント株式会社	H30.6.5 H30.8.31	164198
北海道	余市町 全域	その他	数値撮影(デジタル) 同時調整 写真地図作成(デジタルオルソ)	地上画素寸法 20cm 2500 2500	116km ² 116km ²	北海道余市町 助言 H30.6.6 A0056	株式会社シン技術コンサル	H30.6.4 H31.3.20	164200
北海道	蘭越町 一部	その他	基準点測量	3級	7点	北海道後志総合振興局 助言 H30.6.5 A0057	株式会社よした設計コンサルタント	H30.6.7 H31.2.20	164207
北海道	更別村 一部	その他	基準点測量	3級	9点	北海道十勝総合振興局 助言 H30.6.7 A0058	株式会社富士雄設計コンサルタント	H30.6.5 H31.1.15	164208
北海道	美瑛市 一部	その他	基準点測量	3級	6点	北海道空知総合振興局 助言 H30.6.6 A0059	益村測量設計株式会社	H30.6.11 H31.2.8	164214
北海道	稚内市 一部	その他	基準点測量	2級	3点	北海道開発局稚内開発建設部 助言 H30.6.6 A0060	五大建設コンサルタント株式会社	H30.6.5 H31.1.18	164218
北海道	興部町 一部	その他	基準点測量	2級	3点	北海道興部町 助言 H30.6.7 A0061	株式会社ドボク管理	H30.5.23 H30.9.20	164240
北海道	岩見沢市 一部	その他	基準点測量	3級	4点	北海道空知総合振興局 助言 H30.6.7 A0062	株式会社山調建コンサル タント	H30.6.4 H30.7.31	164242
北海道	大空町 一部	その他	基準点測量	3級	3点	北海道オホーツク総合振興局 助言 H30.6.7 A0063	有限会社網走測量設計社	H30.5.18 H30.8.20	164253
北海道	北見市 一部	その他	基準点測量 基準点測量	2級 3級	4点 4点	北海道北見市 助言 H30.6.8 A0064	株式会社山腰測量設計事務所	H30.5.31 H30.8.31	164258
北海道	清水町 一部	その他	基準点測量	3級	3点	北海道清水町 助言 H30.6.8 A0065	パブリックコンサルタント株式会社	H30.5.18 H30.12.20	164272
北海道	釧路町 一部	その他	基準点測量	2級	2点	北海道釧路総合振興局 助言 H30.6.8 A0066	株式会社日東測量設計社	H30.6.8 H30.8.30	164273
北海道	津別町 一部	その他	基準点測量	2級	7点	北海道開発局網走開発建設部 助言 H30.6.12 A0067	株式会社フロンティア技研	H30.6.8 H30.10.25	164276
北海道	津別町 一部	その他	基準点測量	2級	4点	北海道開発局網走開発建設部 助言 H30.6.12 A0068	株式会社アルファ技研	H30.6.11 H30.12.14	164278
北海道	三笠市 一部	その他	基準点測量	3級	3点	北海道開発局札幌開発建設部 助言 H30.6.13 A0069	スミセキ・ジオテック株式会社	H30.6.4 H30.10.26	164280
北海道	中標津町 一部	その他	基準点測量	3級	2点	北海道中標津町 助言 H30.6.13 A0070	有限会社伊藤測量事務所	H30.6.11 H30.8.24	164284
北海道	中標津町 一部	その他	基準点測量	3級	4点	北海道中標津町 助言 H30.6.13 A0071	有限会社伊藤測量事務所	H30.6.11 H30.8.24	164285
北海道	中標津町 一部	その他	基準点測量 基準点測量	1級 3級	3点 10点	北海道中標津町 助言 H30.6.13 A0072	株式会社津村測量設計	H30.6.11 H30.9.7	164286
北海道	幕別町 一部	その他	基準点測量	2級	4点	北海道十勝総合振興局 助言 H30.6.13 A0073	平田技術コンサルタント株式会社	H30.6.11 H30.8.30	164300
北海道	奥尻町 一部	その他	基準点測量	2級	4点	北海道檜山振興局 助言 H30.6.13 A0074	株式会社ルーラルエンジニア	H30.6.7 H31.2.20	164306
北海道	東神楽町 一部	その他	基準点測量	3級	3点	北海道東神楽町 助言 H30.6.13 A0075	株式会社及川土木設計	H30.5.25 H31.1.30	164318
北海道	新得町 一部 清水町 一部	その他	航空レーザ測量	2500	81.7km ²	北海道十勝総合振興局 助言 H30.6.13 A0076	株式会社ズコーシャ	H30.6.12 H31.3.20	164323
北海道	新ひだか町 一部	その他	基準点測量	3級	11点	北海道日高振興局 助言 H30.6.13 A0077	株式会社桜井測量	H30.6.8 H31.2.28	164326
北海道	幕別町 一部	その他	基準点測量	3級	2点	北海道十勝総合振興局 助言 H30.6.13 A0078	大開技術コンサルタント株式会社	H30.6.12 H30.12.20	164327
北海道	利尻町 一部	その他	基準点測量	2級	4点	北海道宗谷総合振興局 助言 H30.6.13 A0079	宗谷測量株式会社	H30.6.12 H30.8.30	164332
北海道	恵庭市 一部	その他	MM計測 修正測量	1000 1000	7.1km ² 56.53km ²	北海道恵庭市 助言 H30.6.14 A0080	株式会社G I S北海道	H30.6.6 H31.2.28	164334
北海道	芽室町 一部	その他	基準点測量 基準点測量	2級 3級	4点 2点	北海道十勝総合振興局 助言 H30.6.14 A0081	丸妻測量設計株式会社	H30.6.13 H30.8.30	164341
北海道	蘭越町 一部	その他	基準点測量	3級	4点	北海道後志総合振興局 助言 H30.6.15 A0082	HRS株式会社	H30.6.11 H30.8.31	164348
北海道	中標津町 一部	その他	基準点測量 基準点測量	1級 3級	4点 8点	北海道中標津町 助言 H30.6.14 A0083	有限会社サノ測量設計社	H30.6.13 H30.9.7	164355
北海道	豊頃町 一部	その他	基準点測量	2級	4点	北海道開発局帯広開発建設部 助言 H30.6.15 A0084	平田技術コンサルタント株式会社	H30.6.15 H30.8.30	164365
北海道	赤平市 一部	その他	基準点測量	3級	4点	北海道赤平市 助言 H30.6.19 A0085	有限会社北日本測量	H30.6.5 H30.8.3	164367
北海道	佐呂間町 一部	その他	基準点測量	3級	3点	北海道オホーツク総合振興局 助言 H30.6.15 A0086	益村測量設計株式会社	H30.6.15 H30.10.30	164369
北海道	長万部町 一部	その他	基準点測量	2級	4点	北海道渡島総合振興局 助言 H30.6.15 A0087	臥牛測量設計株式会社	H30.6.13 H30.10.1	164372

北海道地方

都道府県	測量地域	測量目的	測量種別	縮尺・等級	事業量	測量計画機関（助言番号）	測量作業機関	実施時期	ID
北海道	標茶町 一部	その他	基準点測量	2級	3点	北海道標茶町助言 H30.6.15 A0088	山下コンサルタンツ株式会社	H30.6.15 H30.12.10	164379
北海道	湧別町 一部	その他	基準点測量	3級	5点	北海道オホーツク総合振興局助言 H30.6.18 A0089	株式会社北社設計	H30.6.15 H31.1.30	164383
北海道	津別町 一部	その他	基準点測量	2級	8点	北海道開発局網走開発建設部助言 H30.6.18 A0090	株式会社イーエス総合研究所	H30.6.18 H30.12.18	164388
北海道	恵庭市 一部	その他	基準点測量	3級	4点	北海道石狩振興局助言 H30.6.19 A0091	パブリックコンサルタント株式会社	H30.6.6 H31.1.10	164390
北海道	豊富町 一部	その他	基準点測量 基準点測量	1級 3級	2点 3点	北海道宗谷総合振興局助言 H30.6.18 A0092	株式会社アサヒ建設コンサルタント	H30.6.18 H30.12.20	164395
北海道	当別町 一部	その他	数値図化	1000	0.41km ²	北海道石狩振興局助言 H30.6.19 A0093	株式会社シバンス	H30.6.1 H30.9.10	164399
北海道	枝幸町 一部	その他	基準点測量	2級	2点	北海道宗谷総合振興局助言 H30.6.21 A0094	北陽測量設計株式会社	H30.6.20 H30.11.30	164405
北海道	枝幸町 一部	その他	基準点測量 基準点測量	2級 3級	2点 4点	北海道宗谷総合振興局助言 H30.6.21 A0095	株式会社タナカコンサルタント	H30.6.20 H30.11.30	164408
北海道	枝幸町 一部	その他	基準点測量 基準点測量	2級 3級	2点 4点	北海道宗谷総合振興局助言 H30.6.21 A0096	北辰建設コンサルタント株式会社	H30.6.20 H30.11.30	164410
北海道	共和町 一部	その他	基準点測量	2級	4点	北海道共和町助言 H30.6.20 A0097	株式会社ケイジー技研	H30.6.6 H30.11.30	164412
北海道	枝幸町 一部	その他	基準点測量 基準点測量	2級 3級	2点 4点	北海道宗谷総合振興局助言 H30.6.21 A0098	株式会社富士建設コンサル	H30.6.20 H30.11.30	164415
北海道	猿払村 一部	その他	基準点測量 基準点測量	2級 3級	2点 3点	北海道宗谷総合振興局助言 H30.6.21 A0099	北陽測量設計株式会社	H30.8.8 H31.3.20	164419
北海道	猿払村 一部	その他	基準点測量 基準点測量	2級 3級	2点 3点	北海道宗谷総合振興局助言 H30.6.21 A0100	北陽測量設計株式会社	H30.8.13 H31.3.20	164422
北海道	小樽市 一部	その他	基準点測量	2級	2点	石狩湾新港管理組合助言 H30.6.21 A0101	オオハシコンサルタント株式会社	H30.6.18 H30.11.30	164424
北海道	清水町 一部	その他	基準点測量	2級	4点	北海道開発局帯広開発建設部帯広道路事務所助言 H30.6.21 A0102	平田技術コンサルタント株式会社	H30.6.19 H30.8.30	164426
北海道	遠軽町 一部	その他	基準点測量 基準点測量	2級 3級	4点 4点	北海道オホーツク総合振興局助言 H30.6.21 A0103	北海道キング設計株式会社	H30.6.20 H31.1.30	164432
北海道	紋別市 一部	その他	基準点測量	3級	3点	北海道オホーツク総合振興局助言 H30.6.21 A0104	株式会社シー・イー・サービス	H30.6.20 H30.10.31	164438
北海道	むかわ町 一部	その他	基準点測量 基準点測量	1級 3級	4点 8点	北海道胆振総合振興局助言 H30.6.21 A0105	株式会社山口技研コンサルタント	H30.6.19 H31.2.8	164440
北海道	喜茂別町 一部	その他	基準点測量	3級	4点	北海道開発局小樽開発建設部助言 H30.6.21 A0106	東和コンサルタント株式会社	H30.6.7 H30.10.4	164442
北海道	幕別町 一部 大樹町 一部	その他	基準点測量	2級	4点	北海道十勝総合振興局助言 H30.6.21 A0107	株式会社若松測量設計	H30.6.20 H30.10.19	164443
北海道	北見市 一部	その他	基準点測量	2級	2点	北海道オホーツク総合振興局助言 H30.6.21 A0108	株式会社ナオック	H30.6.21 H30.10.30	164449
北海道	岩見沢市 一部	その他	基準点測量	2級	3点	北海道空知総合振興局助言 H30.6.21 A0109	株式会社三幸ランドプランニング	H30.6.7 H31.1.30	164456
北海道	函館市 一部	その他	基準点測量	2級	2点	北海道渡島総合振興局助言 H30.6.21 A0110	株式会社北海道農業建設コンサルタント	H30.6.19 H30.12.20	164458
北海道	壮瞥町 一部	その他	基準点測量 基準点測量	2級 3級	4点 4点	北海道胆振総合振興局助言 H30.6.21 A0111	デザイン設計株式会社	H30.6.18 H30.11.30	164460
北海道	苫前町 一部	その他	基準点測量	2級	4点	北海道開発局留萌開発建設部助言 H30.6.22 A0112	小杉測量設計株式会社	H30.6.8 H30.8.31	164462
北海道	厚岸町 一部	その他	基準点測量	3級	3点	北海道厚岸町助言 H30.6.22 A0113	株式会社郡土木コンサルタン	H30.7.6 H30.10.10	164477
北海道	下川町 一部	その他	基準点測量	1級	2点	北海道上川総合振興局助言 H30.6.22 A0114	株式会社田西設計コンサル	H30.6.11 H31.2.28	164477
北海道	陸別町 一部	その他	基準点測量	2級	6点	北海道十勝総合振興局助言 H30.6.22 A0115	株式会社ズコーシャ	H30.6.21 H31.3.11	164480
北海道	陸別町 一部	その他	基準点測量	2級	2点	北海道十勝総合振興局助言 H30.6.22 A0116	北王コンサルタント株式会社	H30.6.21 H31.2.8	164482
北海道	士幌町 一部	その他	基準点測量	3級	2点	北海道十勝総合振興局助言 H30.6.22 A0117	株式会社アース設計事務所	H30.6.21 H30.10.19	164484
北海道	栗山町 一部	その他	基準点測量	2級	2点	北海道開発局札幌開発建設部富川タム総合管理事務所助言 H30.6.22 A0118	富洋設計株式会社	H30.6.7 H30.11.23	164497
北海道	芽室町 一部 清水町 一部	その他	航空レーザ測量 水準測量 水準測量	2500 3級 4級	104km ² 4点 12.55km	北海道十勝総合振興局助言 H30.6.26 A0119	株式会社シン技術コンサル	H30.6.19 H31.3.20	164499
北海道	中標津町 一部	その他	基準点測量 基準点測量	1級 3級	3点 6点	北海道中標津町助言 H30.6.26 A0120	有限会社伊藤測量事務所	H30.6.22 H30.9.7	164510
北海道	別海町 一部	その他	基準点測量	2級	5点	北海道釧路総合振興局助言 H30.6.26 A0121	株式会社シー・イー・サービス	H30.6.25 H30.11.30	164512
北海道	標茶町 一部	その他	基準点測量	2級	4点	北海道標茶町助言 H30.6.26 A0122	株式会社松木測量設計	H30.6.25 H31.1.10	164514
北海道	津別町 一部	その他	基準点測量	2級	4点	北海道開発局網走開発建設部助言 H30.6.26 A0123	サンスイコンサルタンツ株式会社	H30.6.26 H30.11.22	164539
北海道	厚真町 一部	その他	基準点測量 基準点測量	3級 4級	68点 216点	北海道胆振総合振興局助言 H30.6.26 A0124	株式会社伸栄コンサル	H30.6.22 H31.3.8	164541
北海道	岩見沢市 一部	その他	数値図化（同時調整含む）	2500	39.12km ²	北海道岩見沢市助言 H30.6.26 A0125	株式会社G I S北海道	H30.6.14 H31.1.31	164564
北海道	むかわ町 一部	その他	基準点測量	3級	2点	北海道開発局室蘭開発建設部助言 H30.6.26 A0126	株式会社ズコーシャ	H30.6.20 H30.9.20	164566
北海道	むかわ町 一部	その他	基準点測量	3級	5点	北海道開発局室蘭開発建設部助言 H30.6.26 A0127	株式会社イーエス総合研究所	H30.6.21 H31.2.15	164568
北海道	平取町 一部	その他	基準点測量	2級	4点	北海道胆振総合振興局助言 H30.6.27 A0128	株式会社開発調査研究所	H30.6.19 H30.11.30	164580
北海道	深川市 一部	その他	基準点測量	3級	15点	北海道空知総合振興局助言 H30.6.27 A0129	株式会社北開測地	H30.6.15 H31.3.8	164582
北海道	南幌町 一部	その他	基準点測量	3級	33点	北海道空知総合振興局助言 H30.6.29 A0130	株式会社計良調査設計	H30.6.13 H30.10.10	164593
北海道	別海町 一部	その他	基準点測量 基準点測量	2級 3級	5点 7点	北海道根室振興局助言 H30.6.29 A0132	株式会社松木測量設計	H30.6.29 H31.1.30	164617
北海道	恵庭市 一部	その他	修正測量	2500	95.25km ²	北海道恵庭市助言 H30.7.2 A0133	株式会社G I S北海道	H30.6.12 H31.2.28	164619
北海道	美瑛町 一部	その他	基準点測量 基準点測量	2級 3級	2点 3点	北海道開発局旭川開発建設部旭川河川事務所助言 H30.7.2 A0134	株式会社日興ジオテック	H30.6.22 H30.12.11	164629
北海道	帯広市 一部 芽室町 一部	その他	基準点測量	2級	4点	北海道開発局帯広開発建設部助言 H30.6.29 A0135	株式会社ズコーシャ	H30.6.29 H31.1.28	164638
北海道	芽室町 一部	その他	基準点測量	2級	6点	北海道開発局帯広開発建設部助言 H30.6.29 A0136	北王コンサルタント株式会社	H30.6.29 H31.1.25	164640
北海道	石狩市 一部	その他	基準点測量	2級	2点	北海道石狩市助言 H30.7.2 A0137	グローバル設計株式会社	H30.6.18 H30.12.26	164654

北海道地方

都道府県	測量地域	測量目的	測量種別	縮尺・等級	事業量	測量計画機関（助言番号）	測量作業機関	実施時期	ID	
北海道	中標津町 一部	その他	基準点測量	2級	4点	北海道根室振興局 助言 H30.7.2 A0138	有限会社サノ測量設計社	H30.7.2 H30.11.30	164670	
北海道	士幌町 一部	その他	基準点測量	2級	4点	北海道十勝総合振興局 助言 H30.7.3 A0139	北王コンサルタント株式会社	H30.7.2 H31.3.20	164678	
北海道	美幌町 一部	その他	基準点測量	1級	2点	北海道開発局網走開発建設部 助言 H30.7.3 A0140	バーム測量設計株式会社	H30.7.3 H30.9.4	164690	
北海道	せたな町 一部	その他	基準点測量	2級	2点	北海道開発局函館開発建設部 助言 H30.7.4 A0141	株式会社ツカサ技研	H30.6.20 H30.10.22	164702	
北海道	森町 一部	その他	基準点測量 基準点測量	2級 3級	2点 4点	北海道開発局函館開発建設部 助言 H30.7.4 A0142	株式会社ツカサ技研	H30.6.20 H30.10.22	164704	
北海道	蘭越町 一部	その他	基準点測量	3級	4点	北海道後志総合振興局 助言 H30.7.4 A0143	株式会社アイネス	H30.6.27 H30.11.12	164706	
北海道	蘭越町 一部	その他	基準点測量 基準点測量	2級 3級	2点 7点	北海道後志総合振興局 助言 H30.7.4 A0144	株式会社帝国設計事務所	H30.6.25 H31.2.20	164707	
北海道	蘭越町 一部	その他	基準点測量	3級	4点	北海道後志総合振興局 助言 H30.7.4 A0145	デザイン設計株式会社	H30.6.27 H30.10.31	164709	
北海道	上ノ国町 一部 知内町 全域 松前町 一部	木古内町 一部 福島町 全域	その他	数値撮影（デジタル） 写真地図作成（デジタルオルソ）	地上画素寸法 40cm 5000	1494km ² 1494km ²	北海道 助言 H30.7.4 A0146	株式会社かんこう	H30.7.1 H31.1.31	164710
北海道	中富良野町 一部	その他	基準点測量	4級	26点	北海道上川総合振興局 助言 H30.7.4 A0147	株式会社富士建設コンサル	H30.6.22 H30.11.30	164721	
北海道	中富良野町 一部	その他	基準点測量	4級	55点	北海道上川総合振興局 助言 H30.7.4 A0148	株式会社北開測地	H30.6.22 H30.11.30	164724	
北海道	中富良野町 一部	その他	基準点測量	4級	55点	北海道上川総合振興局 助言 H30.7.4 A0149	やまざきコンサルタント株式会社	H30.6.22 H30.11.30	164725	
北海道	蘭越町 一部	その他	基準点測量 水準測量 数値撮影（デジタル） 数値図化（同時調整含む）	2級 3級 地上画素寸法 12cm 1000	2点 2.85km 3.01km ² 0.11km ²	北海道後志総合振興局 助言 H30.7.6 A0150	株式会社シン技術コンサル	H30.6.29 H31.3.20	164738	
北海道	平取町 一部	道路計画	MMG計測	500	8km	北海道平取町 助言 H30.7.5 A0151	株式会社タナカコンサルタン	H30.7.4 H30.12.17	164740	
北海道	古平町 一部	その他	基準点測量	2級	4点	北海道後志総合振興局 助言 H30.7.5 A0152	鼻口測量設計株式会社	H30.7.10 H30.10.30	164742	
北海道	せたな町 一部	その他	基準点測量	1級	4点	北海道渡島総合振興局 助言 H30.7.5 A0153	月館測量設計株式会社	H30.7.3 H30.11.30	164744	
北海道	美瑛町 一部	その他	基準点測量	3級	2点	北海道開発局旭川開発建設部 助言 H30.7.5 A0154	株式会社アクセスフィールド	H30.6.25 H30.8.31	164746	
北海道	苫小牧市 一部	その他	基準点測量 基準点測量	1級 3級	2点 9点	北海道苫小牧市 助言 H30.7.6 A0155	山口・藤田共同企業体	H30.7.4 H30.10.22	164754	
北海道	士幌町 一部	その他	基準点測量	2級	3点	北海道十勝総合振興局 助言 H30.7.10 A0156	パブリックコンサルタント株式会社	H30.6.29 H31.1.30	164757	
北海道	本別町 一部	その他	基準点測量 基準点測量	1級 3級	4点 4点	北海道十勝総合振興局 助言 H30.7.10 A0157	株式会社中神土木設計事務所	H30.7.4 H31.1.31	164759	
北海道	深川市 一部	その他	基準点測量	3級	2点	北海道深川市 助言 H30.7.6 A0159	株式会社グリーン測量	H30.6.27 H30.10.10	164779	
北海道	寿都町 一部	その他	基準点測量	3級	4点	北海道後志総合振興局 助言 H30.7.11 A0160	株式会社豊水設計	H30.7.10 H31.3.10	164792	
北海道	蘭越町 一部	その他	基準点測量	4級	5点	北海道後志総合振興局 助言 H30.7.11 A0161	北山測量設計株式会社	H30.7.5 H30.9.3	164793	
北海道	安平町 一部	その他	基準点測量 基準点測量	2級 3級	4点 10点	北海道胆振総合振興局 助言 H30.7.11 A0162	株式会社北海道農業建設コンサル	H30.7.5 H31.2.8	164794	
北海道	中標津町 一部	その他	基準点測量	2級	35点	北海道根室振興局 助言 H30.7.18 A0163	北王コンサルタント株式会社	H30.7.9 H31.3.20	164804	
北海道	中標津町 一部	その他	基準点測量	2級	43点	北海道根室振興局 助言 H30.7.18 A0164	株式会社田西設計コンサル	H30.7.9 H31.3.20	164806	
北海道	訓子府町 一部	その他	基準点測量	2級	4点	北海道オホーツク総合振興局 助言 H30.7.10 A0165	株式会社中神土木設計事務所	H30.7.9 H31.3.20	164813	
北海道	上士幌町 一部	その他	基準点測量	2級	2点	北海道上士幌町 助言 H30.7.9 A0166	北王コンサルタント株式会社	H30.7.9 H30.11.30	164815	
北海道	士別市 一部	その他	基準点測量 基準点測量	3級 4級	12点 60点	北海道上川総合振興局 助言 H30.7.10 A0167	株式会社協和コンサル	H30.6.28 H31.2.18	164816	
北海道	津別町 一部	その他	基準点測量	2級	5点	北海道開発局網走開発建設部 助言 H30.7.9 A0168	株式会社農士コンサル	H30.7.9 H31.1.25	164823	
北海道	初山別村 一部	その他	基準点測量	3級	5点	北海道開発局留萌開発建設部 助言 H30.7.10 A0169	留萌測量設計株式会社	H30.6.26 H30.11.16	164826	
北海道	音更町 一部	その他	基準点測量	3級	4点	北海道十勝総合振興局 助言 H30.7.10 A0170	パブリックコンサルタント株式会社	H30.7.9 H31.2.20	164828	
北海道	訓子府町 一部	その他	基準点測量 基準点測量	1級 3級	4点 6点	北海道オホーツク総合振興局 助言 H30.7.11 A0171	株式会社アース設計事務所	H30.7.10 H31.2.8	164840	
北海道	滝川市 一部	その他	基準点測量	3級	9点	北海道空知総合振興局 助言 H30.7.11 A0172	技研測量設計株式会社	H30.6.21 H31.3.20	164842	
北海道	滝川市 一部	その他	基準点測量	3級	12点	北海道空知総合振興局 助言 H30.7.11 A0173	デザイン設計株式会社	H30.6.26 H31.3.20	164843	
北海道	滝川市 一部	その他	基準点測量	3級	11点	北海道空知総合振興局 助言 H30.7.11 A0174	株式会社ルーラルエンジニア	H30.6.26 H30.8.15	164846	
北海道	古平町 一部	その他	基準点測量 基準点測量	2級 3級	4点 4点	北海道後志総合振興局 助言 H30.7.12 A0175	オオハシコンサル	H30.7.6 H30.10.31	164849	
北海道	蘭越町 一部	その他	基準点測量 基準点測量	2級 3級	3点 5点	北海道後志総合振興局 助言 H30.7.12 A0176	株式会社香島コンサル	H30.7.6 H31.2.20	164853	
北海道	共和町 一部	その他	基準点測量	3級	3点	北海道共和町 助言 H30.7.12 A0177	パブリックコンサルタント株式会社	H30.7.9 H30.11.30	164855	
北海道	幕別町 一部	その他	基準点測量	3級	9点	北海道十勝総合振興局 助言 H30.7.11 A0178	株式会社帝国設計事務所	H30.7.17 H31.3.8	164861	
北海道	礼文町 一部	その他	数値図化	2500	1.77km ²	北海道宗谷総合振興局 助言 H30.7.12 A0179	和光技研株式会社	H30.7.11 H31.2.12	164867	
北海道	標茶町 一部	その他	基準点測量	2級	2点	北海道標茶町 助言 H30.7.11 A0180	有限会社金子設計事務所	H30.7.11 H30.9.28	164872	
北海道	蘭越町 一部	その他	基準点測量	3級	5点	北海道後志総合振興局 助言 H30.7.12 A0181	株式会社北海道農業建設コンサル	H30.7.10 H31.1.30	164882	
北海道	礼文町 一部	その他	数値図化	2500	6.28km ²	北海道宗谷総合振興局 助言 H30.7.12 A0182	明治コンサル	H30.7.11 H31.2.12	164886	
北海道	喜茂別町 一部	その他	基準点測量	2級	9点	北海道後志総合振興局 助言 H30.7.12 A0183	明成コンサル	H30.7.12 H30.10.22	164890	
北海道	大樹町 一部	その他	基準点測量	2級	2点	北海道開発局帯広開発建設部帯 広道路事務所 助言 H30.7.18 A0184	株式会社安井測量設計事務所	H30.7.13 H30.10.18	164892	
北海道	大樹町 一部	その他	基準点測量	2級	2点	北海道開発局帯広開発建設部帯 広道路事務所 助言 H30.7.18 A0185	東和工研株式会社	H30.7.13 H30.10.18	164897	

北海道地方

都道府県	測量地域	測量目的	測量種別	縮尺・等級	事業量	測量計画機関（助言番号）	測量作業機関	実施時期	ID
北海道	大樹町 一部	その他	基準点測量	2級	3点	北海道開発局帯広開発建設部 帯広道路事務所 助言 H30.7.18 A0186	コスモ測量設計株式会社	H30.7.13 H30.10.18	164900
北海道	広尾町 一部	その他	基準点測量	2級	2点	北海道開発局帯広開発建設部 帯広道路事務所 助言 H30.7.18 A0187	大開技術コンサルタント株式会社	H30.7.13 H30.10.31	164903
北海道	広尾町 一部	その他	基準点測量	2級	3点	北海道開発局帯広開発建設部 帯広道路事務所 助言 H30.7.18 A0188	平田技術コンサルタント株式会社	H30.7.13 H30.10.31	164905
北海道	広尾町 一部	その他	基準点測量	2級	2点	北海道開発局帯広開発建設部 帯広道路事務所 助言 H30.7.18 A0189	有限会社広尾測量	H30.7.13 H30.10.31	164907
北海道	乙部町 一部	その他	基準点測量	2級	3点	北海道乙部町 助言 H30.7.13 A0190	デザイン設計株式会社	H30.7.12 H30.11.30	164921
北海道	浜頓別町 一部	その他	基準点測量	2級	2点	北海道開発局稚内開発建設部 浜頓別道路事務所 助言 H30.7.17 A0191	北裕建設コンサルタント株式会社	H30.7.13 H30.11.12	164925
北海道	深川市 一部	その他	基準点測量	3級	24点	北海道空知総合振興局 助言 H30.7.13 A0192	技研測量設計株式会社	H30.6.27 H31.3.20	164927
北海道	比布町 一部	その他	基準点測量	3級	17点	北海道上川総合振興局 助言 H30.7.13 A0193	株式会社アサヒ建設コンサル タント	H30.6.28 H31.2.20	164931
北海道	小樽市 一部	その他	基準点測量	3級	1点	北海道後志総合振興局 助言 H30.7.17 A0194	株式会社タカエンジニア	H30.6.14 H30.10.31	164935
北海道	共和町 一部	その他	基準点測量	3級	4点	北海道後志総合振興局 助言 H30.7.17 A0195	パブリックコンサルタント 株式会社	H30.7.12 H31.1.10	164936
北海道	小樽市 一部	その他	数値図化	2500	1.06km ²	北海道後志総合振興局 助言 H30.7.17 A0196	シン技術・タカ企画特定委 託業務共同企業体	H30.3.28 H30.12.20	164937
北海道	滝川市 一部	その他	基準点測量	3級	9点	北海道空知総合振興局 助言 H30.7.17 A0197	株式会社ルーラルエンジニア	H30.6.29 H31.3.20	164939
北海道	中札内村 一部	道路計画	MM計測	500	82.4km	北海道中札内村 助言 H30.7.18 A0198	株式会社G I S北海道	H30.7.10 H31.1.30	164953
北海道	せたな町 一部	その他	基準点測量	2級	4点	北海道渡島総合振興局 助言 H30.7.18 A0199	株式会社東陽開発	H30.7.10 H30.10.30	164955
北海道	深川市 一部	その他	基準点測量	3級	15点	北海道空知総合振興局 助言 H30.7.17 A0200	株式会社ルーラルエンジニア	H30.7.5 H31.3.8	164961
北海道	深川市 一部	その他	基準点測量	3級	15点	北海道空知総合振興局 助言 H30.7.17 A0201	株式会社グリーン測量	H30.7.5 H31.3.8	164962
北海道	湧別町 一部	その他	基準点測量	3級	5点	北海道オホーツク総合振興局 助言 H30.7.19 A0202	株式会社カワムラ	H30.7.11 H31.1.30	164967
北海道	江差町 一部	その他	基準点測量	2級	2点	北海道江差町 助言 H30.7.18 A0203	株式会社アイネス	H30.7.4 H31.3.8	164969
北海道	比布町 一部	その他	基準点測量 基準点測量	3級 4級	2点 6点	北海道上川総合振興局 助言 H30.7.18 A0205	株式会社イズム・グリーン	H30.7.6 H31.3.20	164981
北海道	浜頓別町 一部	その他	基準点測量	1級	1点	北海道開発局稚内開発建設部 稚内農業事務所 助言 H30.7.19 A0206	北陽測量設計株式会社	H30.7.9 H31.1.25	164982
北海道	美幌町 一部	その他	基準点測量	2級	5点	北海道開発局網走開発建設部 北見道路事務所 助言 H30.7.19 A0207	株式会社エクサ設計	H30.6.14 H30.12.10	164984
北海道	音更町 一部	その他	基準点測量 基準点測量	2級 3級	2点 3点	北海道十勝総合振興局 助言 H30.7.19 A0208	株式会社ズコーシャ	H30.6.26 H31.2.20	164988
北海道	陸別町 一部	その他	基準点測量	3級	5点	北海道十勝総合振興局 助言 H30.7.19 A0209	内外エンジニアリング北海 道株式会社	H30.7.18 H31.1.10	165009
北海道	蘭越町 一部	その他	基準点測量	1級	2点	北海道開発局小樽開発建設部 助言 H30.7.20 A0210	H R S株式会社	H30.7.18 H30.10.18	165028
北海道	豊富町 一部 猿払村 一部	その他	基準点測量	1級	12点	北海道宗谷総合振興局 助言 H30.7.20 A0211	北辰建設コンサルタント株 式会社	H30.7.30 H30.10.22	165030
北海道	清水町 一部	その他	航空レザ測量 水準測量 基準点測量	2500 3級 2級	59.8km ² 6点 6点	北海道十勝総合振興局 助言 H30.7.20 A0212	株式会社タナカコンサル タント	H30.7.12 H30.12.20	165037
北海道	別海町 一部	その他	基準点測量	2級	6点	北海道開発局釧路開発建設部 助言 H30.7.20 A0213	株式会社三幸ランドプラン ニング	H30.7.20 H31.1.31	165047
北海道	別海町 一部	その他	基準点測量	2級	7点	北海道開発局釧路開発建設部 助言 H30.7.20 A0214	株式会社農士コンサル	H30.7.20 H31.1.31	165049
北海道	別海町 一部	その他	基準点測量	2級	3点	北海道開発局釧路開発建設部 助言 H30.7.20 A0215	日本工営株式会社	H30.7.20 H31.1.31	165051
北海道	美瑛町 一部 東川町 一部	その他	基準点測量	3級	2点	北海道開発局旭川開発建設部 助言 H30.7.20 A0216	東光コンサルタント株式会 社	H30.7.4 H30.10.24	165056
北海道	和寒町 一部	その他	基準点測量	3級	5点	北海道上川総合振興局 助言 H30.7.23 A0217	株式会社三幸ランドプラン ニング	H30.7.2 H31.2.8	165062
北海道	二セコ町 一部	その他	基準点測量	2級	2点	北海道後志総合振興局 助言 H30.7.23 A0218	北山測量設計株式会社	H30.7.19 H30.10.30	165066
北海道	余市町 一部	その他	基準点測量	2級	2点	北海道開発局小樽開発建設部 助言 H30.7.23 A0219	北海道道路エンジニアリン グ株式会社	H30.7.12 H31.3.20	165068
北海道	美幌市 一部	その他	基準点測量	3級	4点	北海道空知総合振興局 助言 H30.7.23 A0220	株式会社北開測地	H30.7.2 H31.3.20	165070
北海道	鷹栖町 一部	その他	基準点測量	2級	2点	北海道開発局旭川開発建設部 助言 H30.7.20 A0221	株式会社及川土木設計	H30.7.6 H30.10.1	165074
北海道	深川市 一部	その他	基準点測量 基準点測量	2級 3級	1点 1点	北海道空知総合振興局 助言 H30.7.23 A0222	デザイン設計株式会社	H30.6.27 H30.10.30	165084
北海道	小清水町 一部	その他	基準点測量	3級	9点	北海道オホーツク総合振興局 助言 H30.7.23 A0223	株式会社みずほ栄設計	H30.7.23 H31.2.20	165089
北海道	根室市 一部	その他	基準点測量	2級	3点	北海道開発局釧路開発建設部 助言 H30.7.23 A0224	太平洋総合コンサルタント 株式会社	H30.7.23 H30.9.7	165095
北海道	赤平市 一部	その他	基準点測量	3級	1点	北海道赤平市 助言 H30.7.23 A0225	デザイン設計株式会社	H30.7.3 H30.11.30	165097
北海道	別海町 一部	その他	基準点測量 基準点測量	2級 3級	2点 3点	北海道開発局釧路開発建設部 助言 H30.7.23 A0226	株式会社アルファ技研	H30.7.23 H31.2.12	165098
北海道	池田町 一部	その他	基準点測量 基準点測量	2級 3級	2点 1点	北海道十勝総合振興局 助言 H30.7.23 A0227	株式会社安井測量設計事務 所	H30.7.23 H30.9.28	165107
北海道	滝川市 一部	その他	基準点測量	3級	5点	北海道空知総合振興局 助言 H30.7.23 A0228	嵯峨秀栄測量設計株式会社	H30.7.4 H31.3.20	165110
北海道	根室市 一部	その他	基準点測量 基準点測量 基準点測量	1級 2級 3級	1点 2点 2点	北海道開発局釧路開発建設部 根室道路事務所 助言 H30.7.24 A0229	株式会社ブラテック	H30.5.11 H30.8.31	165119
北海道	深川市 一部	その他	基準点測量	3級	1点	北海道空知総合振興局 助言 H30.7.24 A0230	株式会社カバト技研	H30.7.6 H31.2.28	165124
北海道	妹背牛町 一部	その他	基準点測量	3級	1点	北海道空知総合振興局 助言 H30.7.24 A0231	新栄コンサルタント株式会 社	H30.7.9 H31.2.20	165133
北海道	共和町 一部	その他	基準点測量	3級	6点	北海道開発局小樽開発建設部 小樽道路事務所 助言 H30.7.25 A0232	株式会社ジオリサーチ	H30.7.19 H30.12.10	165152

北海道地方

都道府県	測量地域	測量目的	測量種別	縮尺・等級	事業量	測量計画機関（助言番号）	測量作業機関	実施時期	ID
北海道	せたな町 一部	その他	基準点測量	2級	4点	北海道渡島総合振興局 助言 H30.7.25 A0233	協友測量設計株式会社	H30.7.20 H30.12.20	165153
北海道	士別市 一部	その他	基準点測量 基準点測量	3級 4級	9点 50点	北海道上川総合振興局 助言 H30.7.24 A0234	新栄コンサルタン株式会社	H30.7.3 H31.2.18	165156
北海道	豊富町 一部	その他	基準点測量 基準点測量	2級 3級	1点 4点	北海道開発局稚内開発建設部稚 内道路事務所 助言 H30.8.7 A0235	宗谷測量株式会社	H30.7.24 H30.12.13	165157
北海道	鷹栖町 一部	その他	基準点測量 基準点測量	3級 4級	3点 20点	北海道上川総合振興局 助言 H30.7.26 A0236	株式会社葵開発コンサル	H30.7.3 H31.2.28	165159
北海道	室蘭市 一部	その他	基準点測量 基準点測量	2級 3級	1点 4点	北海道胆振総合振興局 助言 H30.7.25 A0237	株式会社伸栄コンサル	H30.7.23 H30.10.10	165163
北海道	鹿部町 一部	その他	基準点測量	2級	2点	北海道渡島総合振興局 助言 H30.7.31 A0238	北棧測地設計株式会社	H30.7.20 H30.11.5	165167
北海道	松前町 一部	その他	基準点測量	2級	5点	北海道渡島総合振興局 助言 H30.7.31 A0239	北栄測量設計株式会社	H30.8.17 H30.12.25	165169
北海道	森町 一部	その他	基準点測量	2級	1点	北海道渡島総合振興局 助言 H30.7.31 A0240	アース測量設計株式会社	H30.7.18 H30.11.5	165174
北海道	森町 一部	その他	基準点測量	2級	2点	北海道渡島総合振興局 助言 H30.7.31 A0241	株式会社ツカサ技研	H30.7.18 H30.11.28	165176
北海道	函館市 一部	その他	基準点測量	2級	4点	北海道渡島総合振興局 助言 H30.7.31 A0242	西武測量株式会社	H30.8.8 H30.12.25	165179
北海道	妹背牛町 一部	その他	基準点測量 基準点測量	3級 4級	30点 120点	北海道空知総合振興局 助言 H30.7.26 A0243	株式会社空知コンサルタン	H30.7.3 H31.2.18	165183
北海道	大樹町 一部	その他	基準点測量	2級	3点	北海道十勝総合振興局 助言 H30.7.26 A0244	株式会社田西設計コンサル	H30.7.30 H30.10.30	165201
北海道	別海町 一部	その他	基準点測量	3級	5点	北海道釧路総合振興局 助言 H30.7.26 A0245	株式会社東亜エンジニアリ ング	H30.7.25 H30.11.30	165216
北海道	栗山町 一部	その他	基準点測量 基準点測量 水準測量	1級 3級 3級	5点 19点 6点	北海道空知総合振興局 助言 H30.7.26 A0246	株式会社山調建コンサル タント	H30.7.19 H30.12.20	165223
北海道	上富良野町 一部	その他	基準点測量	2級	1点	北海道上川総合振興局 助言 H30.7.26 A0247	株式会社北海道水工コンサル タラント	H30.7.9 H31.2.28	165239
北海道	妹背牛町 一部	その他	基準点測量 基準点測量	3級 4級	20点 58点	北海道空知総合振興局 助言 H30.7.27 A0248	株式会社極東コンサルタン	H30.7.3 H31.2.25	165245
北海道	長沼町 一部	その他	基準点測量 基準点測量	3級 4級	67点 199点	北海道空知総合振興局 助言 H30.7.30 A0249	株式会社極東コンサルタン	H30.7.9 H31.2.18	165267
北海道	むかわ町 一部	その他	基準点測量	3級	4点	北海道開発局室蘭開発建設部 助言 H30.8.1 A0250	N T Cコンサルタンツ株式 会社	H30.7.24 H31.2.22	165269
北海道	むかわ町 一部	その他	基準点測量 基準点測量	2級 3級	1点 4点	北海道開発局室蘭開発建設部 助言 H30.8.1 A0251	富洋設計株式会社	H30.7.24 H31.3.12	165271
北海道	奈井江町 一部	その他	基準点測量 基準点測量	3級 4級	13点 75点	北海道空知総合振興局 助言 H30.7.31 A0252	株式会社北開測地	H30.7.9 H31.2.25	165276
北海道	長沼町 一部	その他	基準点測量 基準点測量	3級 4級	14点 109点	北海道空知総合振興局 助言 H30.7.31 A0253	岩見沢測量設計株式会社	H30.7.10 H31.2.18	165282
北海道	美瑛市 一部	その他	基準点測量 基準点測量	3級 4級	16点 49点	北海道空知総合振興局 助言 H30.7.31 A0254	嵯峨秀栄測量設計株式会社	H30.7.10 H31.2.25	165303
北海道	長万部町 一部	その他	基準点測量	3級	2点	北海道渡島総合振興局 助言 H30.8.2 A0255	道南測量設計株式会社	H30.7.27 H30.12.20	165311
北海道	興牧村 一部	その他	基準点測量	2級	2点	北海道後志総合振興局 助言 H30.8.2 A0256	北海道土木設計株式会社	H30.8.10 H30.11.30	165312
北海道	厚真町 一部	その他	基準点測量 基準点測量	1級 3級	1点 9点	北海道胆振総合振興局 助言 H30.8.2 A0257	株式会社胆振	H30.7.26 H30.10.30	165314
北海道	上ノ国町 一部	その他	基準点測量	3級	1点	北海道開発局函館開発建設部 助言 H30.8.2 A0258	北海道道路エンジニアリ ング株式会社	H30.7.26 H30.12.21	165316
北海道	むかわ町 一部	その他	基準点測量	3級	3点	北海道開発局室蘭開発建設部 助言 H30.8.1 A0259	二水測量設計株式会社	H30.7.26 H31.2.28	165318
北海道	当別町 一部	その他	基準点測量	3級	2点	北海道石狩振興局 助言 H30.7.31 A0260	株式会社田西設計コンサル	H30.7.11 H30.12.20	165346
北海道	長沼町 一部	その他	基準点測量	3級	10点	北海道空知総合振興局 助言 H30.8.1 A0261	株式会社香島コンサルタン	H30.7.10 H31.2.8	165372
北海道	長沼町 一部	その他	基準点測量	3級	30点	北海道空知総合振興局 助言 H30.8.1 A0262	株式会社よしだ設計コンサル タント	H30.7.10 H31.2.8	165373
北海道	美瑛市 一部	その他	基準点測量	3級	4点	北海道空知総合振興局 助言 H30.8.1 A0263	株式会社協和コンサルタン	H30.7.10 H31.2.20	165382
北海道	北竜町 一部	その他	基準点測量 基準点測量	2級 3級	3点 19点	北海道空知総合振興局 助言 H30.8.2 A0264	株式会社ルーラルエンジ ニア	H30.7.10 H31.3.20	165392
北海道	北竜町 一部	その他	基準点測量	3級	18点	北海道空知総合振興局 助言 H30.8.2 A0265	株式会社グリーン測量	H30.7.11 H31.2.20	165399
北海道	小樽市 一部	その他	基準点測量	2級	1点	北海道後志総合振興局 助言 H30.8.2 A0266	北海道総合企画コンサル タント株式会社	H30.8.1 H30.10.30	165402
北海道	枝幸町 一部	その他	基準点測量	2級	2点	北海道宗谷総合振興局 助言 H30.8.2 A0267	株式会社三共コンサルタン	H30.8.2 H30.9.28	165405
北海道	雄武町 一部	その他	基準点測量 数値図化	2級 1000	21点 11.62km ²	北海道開発局網走開発建設部 助言 H30.8.3 A0269	写測エンジニアリング株式 会社	H30.8.2 H31.2.28	165414
北海道	稚内市 一部	その他	基準点測量	2級	3点	北海道開発局稚内開発建設部 助言 H30.8.3 A0270	株式会社アルト技研	H30.8.3 H31.2.28	165443
北海道	岩見沢市 一部	その他	基準点測量	3級	2点	北海道空知総合振興局 助言 H30.8.3 A0271	株式会社帝国設計事務所	H30.7.11 H30.12.10	165455
北海道	岩見沢市 一部	その他	基準点測量	3級	16点	北海道空知総合振興局 助言 H30.8.3 A0272	株式会社創生コンサルタン	H30.7.11 H31.2.20	165457
北海道	岩見沢市 一部	その他	基準点測量	3級	21点	北海道空知総合振興局 助言 H30.8.3 A0273	株式会社みずほ栄設計	H30.7.11 H31.2.20	165459
北海道	根室市 一部	その他	基準点測量	2級	4点	北海道開発局釧路開発建設部 助言 H30.8.6 A0274	株式会社ドボク管理	H30.8.3 H31.1.15	165466
北海道	北見市 一部	その他	基準点測量 基準点測量	2級 3級	1点 8点	北海道オホーツク総合振興局 助言 H30.8.9 A0275	東和工研株式会社	H30.8.6 H31.2.20	165468
北海道	厚岸町 一部	その他	基準点測量	3級	3点	北海道釧路総合振興局 助言 H30.8.6 A0276	有限会社金子設計事務所	H30.8.6 H30.11.20	165476
北海道	旭川市 一部	その他	基準点測量	3級	9点	北海道上川総合振興局 助言 H30.8.6 A0277	株式会社アサヒ建設コンサル タント	H30.7.13 H31.3.20	165479
北海道	紋別市 一部	その他	基準点測量	2級	2点	北海道オホーツク総合振興局 助言 H30.8.6 A0278	石井測量設計株式会社	H30.8.10 H30.12.20	165488
北海道	北竜町 一部	その他	基準点測量	3級	15点	北海道空知総合振興局 助言 H30.8.7 A0279	北海航測株式会社	H30.7.18 H31.3.11	165491
北海道	富良野市 一部 美瑛町 一部 幌加内町 一部	その他	基準点測量	2級	5点	北海道上川総合振興局 助言 H30.8.7 A0280	株式会社国策測量設計	H30.7.11 H30.11.30	165495
北海道	稚内市 一部	その他	基準点測量	2級	2点	北海道宗谷総合振興局 助言 H30.8.7 A0281	旭川設計測量株式会社	H30.8.6 H30.11.30	165498
北海道	深川市 一部	その他	基準点測量	3級	12点	北海道空知総合振興局 助言 H30.8.7 A0282	扇コンサル株式会社	H30.7.12 H31.2.20	165502
北海道	函館市 一部	その他	基準点測量	2級	3点	北海道渡島総合振興局 助言 H30.8.10 A0283	株式会社トウカイコンサル	H30.8.15 H30.10.10	165504

北海道地方

都道府県	測量地域	測量目的	測量種別	縮尺・等級	事業量	測量計画機関（助言番号）	測量作業機関	実施時期	ID
北海道	森町 一部	その他	基準点測量	2級	3点	北海道渡島総合振興局 助言 H30.8.10 A0284	株式会社岡田測量事務所	H30.8.15 H30.11.12	165506
北海道	斜里町 一部	その他	基準点測量	2級	2点	北海道オホーツク総合振興局 助言 H30.8.7 A0285	株式会社北海道農業建設コンサルタント	H30.8.7 H31.2.28	165512
北海道	共和町 一部	その他	基準点測量	3級	4点	北海道開発局小樽開発建設部 小樽道路事務所 助言 H30.8.9 A0286	スミセキ・ジオテック株式会社	H30.8.1 H30.12.10	165518
北海道	余市町 一部	その他	基準点測量	2級	1点	北海道後志総合振興局 助言 H30.8.8 A0287	北山測量設計株式会社	H30.8.6 H30.11.30	165522
北海道	稚内市 一部	その他	基準点測量	2級	5点	北海道開発局稚内開発建設部 助言 H30.8.9 A0288	株式会社フロンティア技研	H30.8.7 H31.2.28	165533
北海道	釧路市 一部	その他	基準点測量	2級	1点	北海道釧路総合振興局 助言 H30.8.9 A0289	株式会社郡士木コンサルタン	H30.8.8 H30.11.20	165555
北海道	深川市 一部	その他	基準点測量 基準点測量	2級 4級	3点 25点	北海道開発局札幌開発建設部 助言 H30.8.9 A0290	技研測量設計株式会社	H30.7.11 H30.11.30	165557
北海道	沼田町 一部	その他	基準点測量 基準点測量	3級 4級	9点 179点	北海道空知総合振興局 助言 H30.8.9 A0291	北日本測地株式会社	H30.7.19 H31.2.18	165568
北海道	稚内市 一部	その他	基準点測量	2級	1点	北海道宗谷総合振興局 助言 H30.8.9 A0292	宗谷測量株式会社	H30.8.8 H31.1.17	165578
北海道	南富良野町 一部	その他	基準点測量	2級	3点	北海道開発局札幌開発建設部 助言 H30.8.9 A0293	スミセキ・ジオテック株式会	H30.7.19 H31.1.15	165580
北海道	安平町 一部	その他	基準点測量 基準点測量	2級 3級	3点 9点	北海道胆振総合振興局 助言 H30.8.9 A0294	株式会社中神土木設計事務所	H30.8.8 H31.1.10	165591
北海道	天塩町 一部	その他	基準点測量 基準点測量	1級 2級	7点 3点	北海道開発局留萌開発建設部 助言 H30.8.9 A0295	五大建設コンサルタント株式	H30.7.18 H31.1.31	165600
北海道	帯広市 一部 芽室町 一部	その他	基準点測量 水準測量	2級 3級	14点 2点	北海道開発局帯広開発建設部 帯広農業事務所 助言 H30.8.13 A0296	大開技術コンサルタント株式	H30.7.30 H30.11.22	165618
北海道	留萌市 一部	その他	基準点測量 基準点測量	2級 3級	5点 12点	北海道留萌振興局 助言 H30.8.13 A0297	新栄コンサルタント株式会	H30.7.20 H31.1.30	165624
北海道	浦河町 一部 新ひだか町 一部	その他	基準点測量	3級	3点	北海道胆振総合振興局 助言 H30.8.13 A0298	株式会社細道コンサルタン	H30.8.9 H30.11.20	165626
北海道	留萌市 一部	その他	基準点測量 基準点測量	2級 3級	4点 10点	北海道留萌振興局 助言 H30.8.13 A0299	旭川設計測量株式会社	H30.7.20 H31.2.8	165627
北海道	根室市 一部	その他	基準点測量	2級	3点	北海道開発局釧路開発建設部 助言 H30.8.13 A0300	日本工管株式会社	H30.8.10 H31.2.28	165633
北海道	留萌市 一部	その他	基準点測量 基準点測量 基準点測量	2級 2級 3級	2点 1点 9点	北海道留萌振興局 助言 H30.8.13 A0301	株式会社よした設計コンサル	H30.7.20 H31.2.8	165639
北海道	北斗市 一部 七飯町 一部	その他	基準点測量 基準点測量	3級 4級	5点 145点	北海道渡島総合振興局 助言 H30.8.17 A0302	株式会社エンゼル測量企画	H30.7.26 H31.2.20	165641
北海道	訓子府町 一部	その他	基準点測量	2級	1点	北海道オホーツク総合振興局 助言 H30.8.13 A0303	株式会社北海道農業建設コ	H30.8.10 H31.3.20	165648
北海道	上士幌町 一部	その他	基準点測量	2級	3点	北海道十勝総合振興局 助言 H30.8.13 A0304	東和工研株式会社	H30.8.10 H31.2.20	165657
北海道	白老町 一部	その他	基準点測量	2級	1点	北海道胆振総合振興局 助言 H30.8.23 A0305	北海道土木設計株式会社	H30.8.10 H30.10.1	165662
北海道	栗山町 一部	その他	基準点測量 基準点測量	3級 4級	13点 82点	北海道空知総合振興局 助言 H30.8.17 A0306	明和測量工業株式会社	H30.8.2 H31.2.25	165680
北海道	栗山町 一部	その他	基準点測量 基準点測量	3級 4級	11点 76点	北海道空知総合振興局 助言 H30.8.20 A0307	明和測量工業株式会社	H30.8.2 H31.2.25	165704
北海道	札幌市 一部	その他	数値図化	2500	288.5km ²	北海道札幌市 助言 H30.8.17 A0308	株式会社シン技術コンサル	H30.7.25 H31.1.18	165722
北海道	増毛町 一部	その他	基準点測量	1級	1点	北海道留萌振興局 助言 H30.8.17 A0309	和光技研株式会社	H30.7.25 H31.3.20	165726
北海道	遠別町 一部	その他	基準点測量 基準点測量	2級 3級	1点 2点	北海道開発局留萌開発建設部 助言 H30.8.17 A0310	留萌測量設計株式会社	H30.7.25 H30.11.16	165732
北海道	上富良野町 一部	その他	基準点測量	2級	3点	北海道上川総合振興局 助言 H30.8.17 A0311	エイコー技研株式会社	H30.7.27 H31.3.20	165739
北海道	比布町 一部	その他	基準点測量	2級	1点	北海道上川総合振興局 助言 H30.8.17 A0312	株式会社ヒロノ測建	H30.7.27 H30.11.30	165748
北海道	名寄市 一部	その他	基準点測量	3級	11点	北海道上川総合振興局 助言 H30.8.17 A0313	株式会社富士建設コンサル	H30.7.25 H31.2.20	165750
北海道	妹背牛町 一部	その他	数値撮影（デジタル） 数値図化（同時調整含む）	1000 1000	20.4km ² 2km ²	北海道開発局札幌開発建設部 深川農業事務所 助言 H30.8.17 A0314	株式会社北海道朝日航洋	H30.7.25 H30.12.15	165757
北海道	旭川市 一部	その他	基準点測量	3級	1点	北海道旭川市 助言 H30.8.17 A0315	株式会社アローズ	H30.7.26 H30.9.10	165771
北海道	共和町 一部	その他	基準点測量	3級	1点	北海道共和町 助言 H30.8.21 A0316	株式会社創建社	H30.8.10 H31.3.29	165783
北海道	新ひだか町 一部	その他	基準点測量	2級	1点	北海道胆振総合振興局 助言 H30.8.20 A0317	株式会社日高測量	H30.8.10 H30.11.20	165785
北海道	新ひだか町 一部	その他	基準点測量	2級	3点	北海道胆振総合振興局 助言 H30.8.20 A0318	株式会社桜井測量	H30.8.10 H30.11.20	165787
北海道	共和町 一部	その他	基準点測量	3級	5点	北海道開発局小樽開発建設部 小樽道路事務所 助言 H30.8.21 A0319	株式会社東亜エンジニアリ	H30.8.14 H30.12.12	165791
北海道	むかわ町 一部	その他	基準点測量	2級	1点	北海道開発局室蘭開発建設部 助言 H30.8.20 A0320	サンスイコンサルタン株式	H30.8.9 H30.11.30	165792
北海道	佐呂間町 一部	その他	基準点測量 基準点測量	1級 3級	2点 1点	北海道開発局網走開発建設部 助言 H30.8.20 A0321	有限会社網走測量設計社	H30.7.12 H30.10.9	165810
北海道	西興部村 一部	その他	基準点測量 基準点測量 基準点測量	1級 2級 3級	9点 4点 36点	北海道オホーツク総合振興局 助言 H30.8.21 A0322	株式会社ズコーシャ	H30.8.20 H30.11.30	165814
北海道	苫前町 一部 小平町 一部 留萌市 一部	その他	数値撮影（デジタル） 数値図化（同時調整含む）	1000 1000	84km ² 1.9km ²	北海道開発局留萌開発建設部 助言 H30.8.21 A0323	北海航測株式会社	H30.7.25 H31.1.25	165818
北海道	音更町 一部	その他	基準点測量 基準点測量	2級 3級	6点 6点	北海道十勝総合振興局 助言 H30.8.24 A0324	株式会社みずほ栄設計	H30.8.20 H31.2.28	165826
北海道	南幌町 一部	その他	基準点測量 基準点測量	3級 4級	23点 19点	北海道空知総合振興局 助言 H30.8.22 A0325	株式会社本山測量設計	H30.8.3 H31.2.18	165837
北海道	厚真町 一部	その他	基準点測量	3級	11点	北海道胆振総合振興局 助言 H30.8.30 A0326	株式会社ルーラルエンジニア	H30.8.20 H31.1.10	165844
北海道	奥尻町 一部	その他	基準点測量 基準点測量	3級 4級	2点 19点	防衛省北海道防衛局 助言 H30.8.22 A0327	株式会社ツカサ技研	H30.8.13 H30.10.31	165847
北海道	伊達市 一部	その他	基準点測量	2級	2点	北海道胆振総合振興局 助言 H30.8.23 A0328	株式会社シン技術コンサル	H30.8.20 H31.3.20	165852
北海道	厚真町 一部	その他	基準点測量 基準点測量	1級 3級	1点 4点	北海道胆振総合振興局 助言 H30.8.22 A0329	沼田測量設計株式会社	H30.8.20 H30.11.30	165869
北海道	別海町 一部	その他	基準点測量 基準点測量	2級 3級	2点 2点	北海道釧路総合振興局 助言 H30.8.22 A0330	株式会社シビテック	H30.8.22 H30.11.20	165874

北海道地方

都道府県	測量地域	測量目的	測量種別	縮尺・等級	事業量	測量計画機関（助言番号）	測量作業機関	実施時期	ID
北海道	栗山町 一部	その他	基準点測量 基準点測量	2級 3級	5点 9点	北海道空知総合振興局 助言 H30.8.23 A0331	北海道調査補償株式会社	H30.8.1 H31.3.8	165883
北海道	小平町 一部	その他	復旧測量（基準点）	3級	2点	北海道留萌振興局 助言 H30.8.23 A0332	ランド・スペース・ワークス株式会社	H30.8.1 H30.10.30	165885
北海道	富良野市 一部	その他	基準点測量 基準点測量	2級 3級	2点 4点	北海道上川総合振興局 助言 H30.8.23 A0333	株式会社帝國設計事務所	H30.8.3 H31.3.11	165891
北海道	別海町 一部	その他	基準点測量	3級	4点	北海道別海町 助言 H30.8.23 A0334	株式会社イソジック	H30.8.23 H30.12.10	165901
北海道	上富良野町 一部	その他	基準点測量 水準測量 数値撮影（デジタル） 数値図化（同時調整含む）	2級 3級 1000 1000	2点 2km 4.52km ² 0.31km ²	北海道上川総合振興局 助言 H30.10.4 A0335	国土防災技術北海道株式会社	H30.7.23 H31.2.28	165908
北海道	旭川市 一部	その他	基準点測量	3級	2点	北海道上川総合振興局 助言 H30.8.24 A0336	新栄コンサルタンツ株式会社	H30.7.13 H31.3.20	165914
北海道	新ひだか町 一部	その他	基準点測量	1級	1点	北海道胆振総合振興局 助言 H30.8.28 A0337	株式会社セント技研	H30.8.22 H30.12.10	165916
北海道	恵庭市 一部	その他	基準点測量	2級	2点	北海道開発局札幌開発建設部 助言 H30.8.24 A0338	株式会社東亜エンジニアリング	H30.8.16 H30.11.2	165925
北海道	富良野市 一部	その他	基準点測量	3級	3点	北海道上川総合振興局 助言 H30.8.27 A0339	北海道土木設計株式会社	H30.8.8 H31.3.20	165939
北海道	清水町 一部	その他	基準点測量	2級	2点	北海道十勝総合振興局 助言 H30.8.27 A0340	有限会社旭東測量設計社	H30.8.27 H30.11.30	165940
北海道	新篠津村 一部	その他	基準点測量	3級	11点	北海道石狩振興局 助言 H30.8.27 A0341	株式会社香島コンサルタンツ	H30.8.8 H31.3.8	165942
北海道	足寄町 一部	その他	基準点測量	3級	3点	北海道足寄町 助言 H30.8.27 A0342	株式会社高崎	H30.8.6 H30.10.19	165950
北海道	大空町 一部	その他	基準点測量 基準点測量	2級 3級	2点 3点	北海道オホーツク総合振興局 助言 H30.8.30 A0343	内外エンジニアリング北海道株式会社	H30.9.1 H31.2.20	165966
北海道	蘭越町 一部	その他	基準点測量	3級	3点	北海道後志総合振興局 助言 H30.8.28 A0344	株式会社ルーラルエンジニア	H30.8.24 H31.1.30	165968
北海道	芽室町 一部	その他	基準点測量	2級	3点	北海道開発局帯広開発建設部 助言 H30.8.28 A0345	株式会社農士コンサル	H30.8.28 H31.2.22	165969
北海道	稚内市 一部	その他	基準点測量	2級	1点	北海道開発局稚内開発建設部 助言 H30.8.28 A0346	北陽測量設計株式会社	H30.7.27 H30.11.12	165974
北海道	当別町 一部	その他	数値図化	1000	1.34km ²	北海道石狩振興局 助言 H30.8.29 A0347	株式会社シバンス	H30.8.2 H30.10.30	165991
北海道	八雲町 一部	その他	基準点測量 水準測量	2級 3級	1点 1点	北海道八雲町 助言 H30.8.29 A0348	株式会社極東コンサルタンツ	H30.8.30 H30.11.30	166003
北海道	洞爺湖町 一部	その他	基準点測量	2級	2点	北海道胆振総合振興局 助言 H30.8.30 A0349	デザイン設計株式会社	H30.8.27 H30.12.31	166005
北海道	釧路町 一部	その他	基準点測量	2級	1点	北海道開発局釧路開発建設部 助言 H30.8.30 A0350	東邦コンサルタンツ株式会社	H30.8.29 H30.12.17	166007
北海道	浜頓別町 一部	その他	基準点測量	2級	1点	北海道宗谷総合振興局 助言 H30.8.30 A0351	株式会社イズム・グリーン	H30.8.30 H30.11.30	166040
北海道	今金町 一部	その他	基準点測量 水準測量	2級 2級	2点 0.6km	北海道開発局函館開発建設部今金河川事務所 助言 H30.9.4 A0352	株式会社ケイジー技研	H30.9.1 H31.3.8	166044
北海道	旭川市 一部	その他	基準点測量 基準点測量	2級 3級	4点 35点	北海道旭川市 助言 H30.8.30 A0353	株式会社富士建設コンサル	H30.8.9 H30.11.30	166046
北海道	下川町 一部	その他	基準点測量 基準点測量	2級 3級	2点 2点	北海道上川総合振興局 助言 H30.8.30 A0354	株式会社アクセスフィールド	H30.8.9 H30.11.30	166050
北海道	帯広市 一部	その他	基準点測量 基準点測量	2級 3級	1点 3点	北海道帯広市 助言 H30.8.30 A0355	株式会社ズコーシャ	H30.8.30 H31.1.21	166058
北海道	更別村 一部	その他	基準点測量	3級	7点	北海道十勝総合振興局 助言 H30.8.31 A0356	新和測量株式会社	H30.8.31 H30.11.30	166073
北海道	新冠町 一部	その他	基準点測量	2級	3点	北海道胆振総合振興局 助言 H30.8.31 A0357	新和測量株式会社	H30.9.15 H30.10.31	166078
北海道	新篠津村 一部	その他	基準点測量	3級	11点	北海道石狩振興局 助言 H30.8.31 A0358	内外エンジニアリング北海道株式会社	H30.8.10 H31.3.8	166080
北海道	士別市 一部	その他	基準点測量	2級	13点	北海道上川総合振興局 助言 H30.8.31 A0359	株式会社三幸ランドプランニング	H30.8.10 H31.3.8	166086
北海道	別海町 一部	その他	基準点測量	2級	2点	北海道開発局釧路開発建設部 助言 H30.8.31 A0360	株式会社フロンティア技研	H30.8.31 H31.1.24	166093
北海道	石狩市 一部	その他	基準点測量	2級	2点	石狩湾新港管理組合 助言 H30.8.31 A0361	日本データサービス株式会社	H30.8.13 H31.3.11	166096
北海道	当別町 一部	その他	基準点測量	3級	2点	北海道石狩振興局 助言 H30.9.3 A0362	新栄コンサルタンツ株式会社	H30.8.13 H30.12.20	166101
北海道	根室市 一部	その他	基準点測量 基準点測量	2級 3級	3点 2点	北海道開発局釧路開発建設部 助言 H30.9.3 A0363	株式会社三祐コンサルタンツ	H30.9.3 H31.1.10	166103
北海道	北広島市 一部	その他	基準点測量	2級	3点	北海道北広島市 助言 H30.9.3 A0364	東日本設計株式会社	H30.8.16 H31.2.20	166105
北海道	深川市 一部	その他	基準点測量	2級	2点	北海道開発局札幌開発建設部 助言 H30.9.3 A0365	コスモ測量設計株式会社	H30.8.20 H30.11.29	166108
北海道	増毛町 一部	その他	基準点測量	3級	5点	北海道留萌振興局 助言 H30.9.3 A0366	株式会社創生コンサルタンツ	H30.8.17 H31.3.20	166111
北海道	芽室町 一部	その他	基準点測量	2級	9点	北海道十勝総合振興局 助言 H30.9.4 A0367	北王コンサルタンツ株式会社	H30.9.4 H31.3.8	166126
北海道	上富良野町 一部	その他	基準点測量 基準点測量	2級 3級	2点 2点	北海道上川総合振興局 助言 H30.9.4 A0368	株式会社測新開発	H30.8.21 H30.11.30	166129
北海道	岩見沢市 一部	その他	基準点測量	1級	2点	北海道開発局札幌開発建設部 助言 H30.9.4 A0369	株式会社中田測量	H30.8.22 H30.11.1	166131
北海道	幌加内町 一部	その他	基準点測量	3級	2点	北海道開発局札幌開発建設部 助言 H30.9.4 A0370	パブリックコンサルタンツ株式会社	H30.8.22 H31.2.28	166145
北海道	芦別市 一部	その他	基準点測量	2級	4点	北海道開発局札幌開発建設部 助言 H30.9.4 A0371	株式会社ジョリサーチ	H30.8.23 H30.12.7	166147
北海道	七飯町 一部	その他	基準点測量 基準点測量	1級 3級	1点 4点	北海道渡島総合振興局 助言 H30.9.5 A0372	株式会社帝國設計事務所	H30.9.4 H31.3.20	166153
北海道	日高町 一部 新冠町 一部	その他	基準点測量	2級	4点	北海道胆振総合振興局 助言 H30.9.7 A0374	株式会社開発調査研究所	H30.8.30 H31.1.30	166157
北海道	興部町 一部	その他	基準点測量 基準点測量	2級 3級	1点 4点	北海道オホーツク総合振興局 助言 H30.9.5 A0375	株式会社大道測量設計	H30.9.5 H30.11.30	166162
北海道	中川町 一部	その他	基準点測量	2級	2点	北海道上川総合振興局 助言 H30.9.5 A0376	荒木測量設計株式会社	H30.8.22 H30.12.10	166190
北海道	網走市 一部	その他	基準点測量 基準点測量	2級 3級	2点 1点	北海道オホーツク総合振興局 助言 H30.9.10 A0377	高野測量有限公司	H30.9.10 H31.1.10	166273
北海道	幕別町 一部	その他	基準点測量 基準点測量	2級 3級	3点 1点	北海道十勝総合振興局 助言 H30.9.10 A0378	平田技術コンサルタンツ株式会社	H30.9.10 H30.12.10	166279
北海道	別海町 一部	その他	基準点測量	3級	5点	北海道別海町 助言 H30.9.11 A0379	若浅測量設計有限公司	H30.9.10 H30.12.21	166291

北海道地方

都道府県	測量地域	測量目的	測量種別	縮尺・等級	事業量	測量計画機関(助言番号)	測量作業機関	実施時期	ID
北海道	恵庭市 一部	その他	基準点測量	2級	1点	北海道空知総合振興局 助言 H30.9.11 A0380	株式会社ビバリー設計事務所	H30.8.29 H31.2.20	166292
北海道	浜中町 一部	その他	基準点測量	3級	2点	北海道釧路総合振興局 助言 H30.9.11 A0381	株式会社セント技研	H30.9.11 H31.1.30	166305
北海道	当別町 一部	その他	基準点測量	3級	1点	北海道石狩振興局 助言 H30.9.11 A0382	株式会社帝国設計事務所	H30.8.29 H31.1.30	166307
北海道	倶知安町 一部	その他	基準点測量 基準点測量	2級 3級	2点 1点	北海道後志総合振興局 助言 H30.9.11 A0383	有限会社大野測量	H30.9.5 H30.12.10	166309
北海道	雄武町 一部	その他	基準点測量	2級	3点	北海道オホーツク総合振興局 助言 H30.9.11 A0384	石井測量設計株式会社	H30.6.26 H30.10.19	166318
北海道	中富良野町 全域	その他	数値撮影(デジタル)	地上画素寸法 20cm	162.6km ²	北海道中富良野町 助言 H30.9.11 A0385	株式会社北海道朝日航洋	H30.8.31 H31.2.28	166320
北海道	斜里町 一部	その他	基準点測量	3級	1点	北海道オホーツク総合振興局 助言 H30.9.11 A0386	北海道土木設計株式会社	H30.9.20 H31.1.30	166322
北海道	妹背牛町 一部 秩父別町 一部	その他	基準点測量	2級	5点	北海道開発局札幌開発建設部 助言 H30.9.12 A0387	株式会社佐川測量社	H30.8.31 H31.1.30	166325
北海道	猿払村 一部	その他	数値撮影(デジタル) 写真地図作成(デジタルオルソ)	地上画素寸法 13cm 2500	539.6km ² 392.4km ²	北海道猿払村 助言 H30.9.12 A0388	北海航測株式会社	H30.8.21 H31.1.31	166336
北海道	栗山町 一部	その他	基準点測量	3級	7点	北海道開発局札幌開発建設部 助言 H30.9.13 A0389	雄飛測量設計株式会社	H30.7.12 H31.1.17	166370
北海道	深川市 一部	その他	基準点測量	2級	3点	北海道開発局札幌開発建設部 助言 H30.9.13 A0390	千廣測量株式会社	H30.8.24 H30.11.30	166371
北海道	余市町 一部	その他	基準点測量	2級	1点	北海道後志総合振興局 助言 H30.9.13 A0391	株式会社アルファ水工コンサルタンツ	H30.9.18 H30.12.31	166375
北海道	帯広市 一部	その他	数値図化	2500	0.038km ²	北海道十勝総合振興局 助言 H30.9.14 A0392	株式会社北海道技術コンサルタンツ	H30.9.13 H31.2.20	166393
北海道	足寄町 一部	その他	数値図化	2500	0.038km ²	北海道十勝総合振興局 助言 H30.9.14 A0393	株式会社ズコーシャ	H30.9.13 H30.12.20	166395
北海道	天塩町 一部	その他	基準点測量 基準点測量	1級 2級	4点 1点	北海道開発局留萌開発建設部 助言 H30.9.14 A0394	株式会社三幸ランドプランニング	H30.8.29 H31.2.28	166396
北海道	天塩町 一部	その他	基準点測量 基準点測量	1級 2級	5点 1点	北海道開発局留萌開発建設部 助言 H30.9.14 A0395	株式会社ズコーシャ	H30.8.28 H31.2.7	166400
北海道	美幌町 一部	その他	基準点測量	2級	2点	北海道開発局網走開発建設部 助言 H30.9.18 A0396	株式会社アルト技研	H30.9.13 H31.2.9	166404
北海道	美幌町 一部	その他	基準点測量	2級	3点	北海道開発局網走開発建設部 助言 H30.9.18 A0397	株式会社三祐コンサルタンツ	H30.9.14 H31.2.14	166406
北海道	美幌町 一部	その他	基準点測量	2級	4点	北海道開発局網走開発建設部 助言 H30.9.18 A0398	内外エンジニアリング北海道株式会社	H30.9.14 H31.3.31	166409
北海道	美幌町 一部	その他	基準点測量	2級	2点	北海道開発局網走開発建設部 助言 H30.9.18 A0399	株式会社アサヒ建設コンサルタンツ	H30.9.14 H31.1.31	166411
北海道	ニセコ町 一部	その他	基準点測量	2級	2点	北海道後志総合振興局 助言 H30.9.18 A0400	有限会社柴崎測量	H30.8.30 H30.11.30	166426
北海道	広尾町 一部	その他	基準点測量	2級	1点	北海道開発局帯広開発建設部帯広道路事務所 助言 H30.9.18 A0401	有限会社広尾測量	H30.9.18 H30.12.14	166439
北海道	室蘭市 一部	その他	基準点測量	3級	4点	北海道開発局室蘭開発建設部 助言 H30.9.18 A0402	沼田測量設計株式会社	H30.9.14 H31.2.27	166450
北海道	訓子府町 一部	その他	基準点測量	2級	1点	北海道オホーツク総合振興局 助言 H30.9.18 A0403	株式会社巴設計	H30.9.20 H30.12.20	166458
北海道	室蘭市 一部 洞爺湖町 一部	その他	基準点測量 基準点測量	2級 3級	2点 6点	北海道胆振総合振興局 助言 H30.9.20 A0404	道建コンサルタント株式会社	H30.9.18 H30.12.28	166485
北海道	富良野市 一部	その他	数値図化	2500	22.27km ²	北海道富良野市 助言 H30.9.20 A0405	株式会社シン技術コンサル	H30.8.28 H31.3.11	166495
北海道	根室市 一部	その他	基準点測量	2級	1点	北海道開発局釧路開発建設部 助言 H30.9.20 A0406	株式会社ジーゼスト	H30.9.20 H30.11.26	166527
北海道	斜里町 一部	その他	基準点測量	3級	3点	北海道オホーツク総合振興局 助言 H30.9.21 A0407	株式会社中神土木設計事務所	H30.9.21 H31.3.20	166539
北海道	美幌市 一部	その他	基準点測量	3級	1点	北海道空知総合振興局 助言 H30.9.25 A0408	北海道調査補償株式会社	H30.8.31 H31.3.20	166570
北海道	岩見沢市 一部	その他	数値図化(同時調整含む) MM計測	500 500	1146.12km ² 106.49km ²	北海道岩見沢市 助言 H30.9.26 A0409	株式会社バスコ	H30.8.15 H31.3.20	166576
北海道	森町 一部	その他	基準点測量	2級	3点	北海道渡島総合振興局 助言 H30.9.26 A0410	株式会社ノース技研	H30.9.20 H30.12.10	166584
北海道	興部町 一部	その他	基準点測量	2級	1点	北海道興部町 助言 H30.9.26 A0412	株式会社ドボク管理	H30.9.3 H30.12.20	166612
北海道	猿払村 一部	その他	基準点測量	4級	30点	北海道宗谷総合振興局 助言 H30.9.26 A0413	株式会社開発調査研究所	H30.9.25 H30.12.20	166617
北海道	豊富町 一部	その他	基準点測量	4級	12点	北海道宗谷総合振興局 助言 H30.9.26 A0414	株式会社開発調査研究所	H30.9.25 H30.12.20	166618
北海道	幕別町 一部	その他	基準点測量	2級	3点	北海道十勝総合振興局 助言 H30.9.28 A0415	北王コンサルタント株式会社	H30.9.27 H31.1.30	166647
北海道	遠軽町 一部	その他	基準点測量 基準点測量	1級 2級	1点 1点	北海道オホーツク総合振興局 助言 H30.10.1 A0416	大起コンサルタント株式会社	H30.10.1 H30.12.20	166660
北海道	北見市 一部	その他	基準点測量	2級	1点	北海道オホーツク総合振興局 助言 H30.10.1 A0417	株式会社ナオック	H30.10.1 H31.1.30	166664
北海道	標茶町 一部	その他	基準点測量	2級	6点	北海道釧路総合振興局 助言 H30.10.1 A0418	株式会社中神土木設計事務所	H30.9.28 H30.11.30	166679
北海道	雄武町 一部	その他	基準点測量	3級	2点	北海道オホーツク総合振興局 助言 H30.10.1 A0419	石井測量設計株式会社	H30.10.5 H30.11.30	166689
北海道	小平町 一部	その他	基準点測量	2級	1点	北海道留萌振興局 助言 H30.10.1 A0420	中央測建株式会社	H30.9.4 H30.12.20	166694
北海道	小平町 一部	その他	基準点測量	2級	1点	北海道留萌振興局 助言 H30.10.1 A0421	株式会社国策測量設計	H30.9.4 H30.12.10	166696
北海道	芽室町 一部	その他	基準点測量	3級	2点	北海道十勝総合振興局 助言 H30.10.1 A0422	株式会社ルーラルエンジニア	H30.10.1 H31.3.8	166708
北海道	北竜町 一部	その他	基準点測量 基準点測量	2級 3級	6点 13点	北海道空知総合振興局 助言 H30.10.1 A0423	株式会社みずほ栄設計	H30.9.6 H31.2.8	166718
北海道	中川町 一部	その他	基準点測量	3級	2点	北海道上川総合振興局 助言 H30.10.2 A0424	株式会社田西設計コンサル	H30.9.5 H31.3.8	166739
北海道	仁木町 一部	道路計画	基準点測量	3級	1点	北海道開発局小樽開発建設部 助言 H30.10.2 A0425	株式会社東亜エンジニアリング	H30.9.28 H30.12.18	166744
北海道	八雲町 一部	その他	基準点測量 基準点測量 基準点測量	1級 2級 3級	3点 2点 1点	北海道開発局函館開発建設部 助言 H30.10.12 A0426	株式会社東陽開発	H30.9.27 H30.11.30	166752
北海道	幌加内町 一部	その他	基準点測量 基準点測量	2級 3級	2点 2点	北海道開発局旭川開発建設部 助言 H30.10.3 A0427	株式会社フジ土木設計	H30.9.6 H30.12.14	166754
北海道	別海町 一部	その他	基準点測量 基準点測量	2級 3級	2点 1点	北海道別海町 助言 H30.10.3 A0428	岩浅測量設計有限公司	H30.10.2 H31.3.11	166758
北海道	北見市 一部	その他	基準点測量	3級	4点	北海道オホーツク総合振興局 助言 H30.10.3 A0429	株式会社中神土木設計事務所	H30.10.2 H31.2.20	166762

北海道地方

都道府県	測量地域	測量目的	測量種別	縮尺・等級	事業量	測量計画機関（助言番号）	測量作業機関	実施時期	ID
北海道	厚沢部町 一部	その他	基準点測量	2級	5点	北海道檜山振興局 助言 H30.10.3 A0430	株式会社北海道農業建設 コンサルタンツ	H30.10.1 H31.3.20	166783
北海道	富良野市 一部	その他	基準点測量	4級	30点	法務省旭川地方方法務局 助言 H30.10.5 A0431	有限会社辻測量設計	H30.9.3 H31.2.28	166809
北海道	七飯町 一部	その他	基準点測量	3級	1点	北海道渡島総合振興局 助言 H30.10.4 A0432	弘牛測量設計株式会社	H30.10.1 H31.1.21	166833
北海道	旭川市 一部	その他	基準点測量	3級	1点	北海道旭川市 助言 H30.10.5 A0433	株式会社阿部工測	H30.9.12 H30.11.30	166838
北海道	旭川市 一部	その他	基準点測量	3級	1点	北海道旭川市 助言 H30.10.5 A0434	旭川設計測量株式会社	H30.9.13 H30.11.30	166839
北海道	旭川市 一部	その他	基準点測量	3級	1点	北海道旭川市 助言 H30.10.5 A0435	旭川設計測量株式会社	H30.9.13 H30.11.30	166840
北海道	別海町 一部	その他	基準点測量 基準点測量	2級 3級	1点 1点	北海道開発局釧路開発建設部 助言 H30.10.9 A0436	サンスイコンサルタンツ株式 会社	H30.10.4 H31.1.31	166841
北海道	本別町 一部	その他	航空レーザ測量	500	0.89km ²	北海道開発局帯広開発建設部 助言 H30.10.9 A0437	株式会社バスコ	H30.9.20 H31.2.22	166875
北海道	むかわ町 一部	その他	基準点測量	2級	4点	北海道開発局室蘭開発建設部 小牧道路事務所 助言 H30.10.10 A0438	株式会社山口技研コンサル タント	H30.10.3 H30.12.5	166891
北海道	小清水町 一部	その他	基準点測量 基準点測量	2級 3級	1点 1点	北海道オホーツク総合振興局 助言 H30.10.9 A0439	パブリックコンサルタンツ 株式会社	H30.10.9 H31.2.20	166895
北海道	積丹町 一部 泊村 一部	その他	基準点測量	道路基準点	35.6km	北海道開発局小樽開発建設部 助言 H30.10.10 A0440	株式会社牧野測量	H30.10.15 H30.12.5	166899
北海道	足寄町 一部	その他	基準点測量	2級	2点	北海道十勝総合振興局 助言 H30.10.11 A0441	株式会社シビテック	H30.10.9 H31.3.20	166903
北海道	新得町 一部	その他	数値撮影（デジタル） 数値図化（同時調整含む） 水準測量	地上画素寸法 14cm 1000 簡級	25km ² 1.3km ² 14.6km	北海道十勝総合振興局 助言 H30.10.10 A0442	北王コンサルタンツ株式会 社	H30.10.9 H31.1.30	166922
北海道	幌延町 一部 天塩町 一部	その他	数値図化	2500	22.5km ²	北海道開発局留萌開発建設部 助言 H30.10.11 A0444	小杉測量設計株式会社	H30.9.6 H31.1.28	166936
北海道	北広島市 一部	その他	基準点測量 基準点測量	1級 3級	4点 7点	北海道北広島市 助言 H30.10.12 A0445	テーエス測量設計株式会社	H30.9.13 H31.1.15	166951
北海道	豊富町 一部 猿払村 一部	その他	数値撮影（デジタル） 数値図化	地上画素寸法 12cm 1000	35.45km ² 2.45km ²	北海道宗谷総合振興局 助言 H30.10.12 A0446	株式会社シン技術コンサル タント	H30.10.10 H31.2.20	166953
北海道	中札内村 一部	その他	基準点測量	2級	3点	北海道十勝総合振興局 助言 H30.10.12 A0447	株式会社みずほ栄設計	H30.10.10 H31.1.30	166976
北海道	名寄市 一部	その他	基準点測量	3級	2点	北海道上川総合振興局 助言 H30.10.12 A0448	株式会社富士建設コンサル タント	H30.9.13 H31.1.30	166978
北海道	弟子屈町 一部	その他	基準点測量 基準点測量	2級 3級	1点 1点	北海道開発局釧路開発建設部 助言 H30.10.12 A0449	株式会社郡士木コンサル タント	H30.10.11 H30.12.11	166985
北海道	むかわ町 一部	その他	基準点測量	2級	2点	北海道むかわ町 助言 H30.10.12 A0450	株式会社山口技研コンサル タント	H30.10.10 H30.12.20	166995
北海道	岩見沢市 一部	その他	基準点測量	1級	2点	北海道開発局札幌開発建設部 助言 H30.10.12 A0451	明成コンサルタンツ株式会 社	H30.9.20 H30.11.27	167001
北海道	美瑛市 一部	その他	基準点測量	2級	4点	北海道開発局札幌開発建設部 助言 H30.10.12 A0452	スミセキ・ジオテクノ株式 会社	H30.9.21 H31.2.18	167011
北海道	雨竜町 一部	その他	基準点測量	2級	3点	北海道開発局札幌開発建設部 助言 H30.10.12 A0453	株式会社アルト技研	H30.9.14 H31.1.31	167015
北海道	別海町 一部	その他	基準点測量 基準点測量	2級 3級	4点 1点	北海道開発局釧路開発建設部 助言 H30.10.12 A0454	株式会社ズコーシャ	H30.10.11 H31.2.15	167026
北海道	別海町 一部	その他	基準点測量	2級	2点	北海道開発局釧路開発建設部 助言 H30.10.12 A0455	株式会社ズコーシャ	H30.10.11 H30.12.17	167028
北海道	むかわ町 一部	その他	基準点測量	2級	2点	北海道開発局室蘭開発建設部 助言 H30.10.12 A0456	沼田測量設計株式会社	H30.10.11 H31.1.18	167037
北海道	訓子府町 一部	その他	基準点測量 基準点測量	2級 3級	2点 1点	北海道オホーツク総合振興局 助言 H30.10.12 A0457	株式会社中神土木設計事務 所	H30.10.12 H31.3.20	167043
北海道	北見市 一部	その他	基準点測量	2級	2点	北海道オホーツク総合振興局 助言 H30.10.15 A0458	有限会社綱走測量設計社	H30.8.31 H30.12.20	167065
北海道	釧路市 一部	その他	基準点測量 基準点測量 基準点測量	1級 2級 3級	1点 1点 1点	北海道開発局釧路開発建設部 助言 H30.11.27 A0459	太平洋総合コンサルタン ツ株式会社	H30.10.30 H31.3.18	167070
北海道	広尾町 一部	その他	基準点測量 基準点測量	2級 3級	1点 2点	北海道開発局帯広開発建設部 助言 H30.10.15 A0460	有限会社広尾測量	H30.10.15 H30.12.3	167078
北海道	鹿追町 一部	その他	基準点測量	2級	7点	北海道開発局帯広開発建設部 助言 H30.10.16 A0461	株式会社富士雄設計コンサル タント	H30.10.15 H30.12.14	167089
北海道	東川町 一部	その他	基準点測量 水準測量	1級 3級	18点 35.6km	北海道開発局旭川開発建設部 助言 H30.10.15 A0462	株式会社三幸ランドブラン ニング	H30.9.20 H31.3.6	167092
北海道	登別市 一部	その他	基準点測量 基準点測量	2級 3級	2点 1点	北海道登別市 助言 H30.10.16 A0464	有限会社サポートブラン ニング	H30.10.12 H30.12.10	167114
北海道	厚沢部町 一部	その他	基準点測量	3級	18点	北海道檜山振興局 助言 H30.10.18 A0466	東日本設計株式会社	H30.10.12 H31.3.20	167127
北海道	厚沢部町 一部	その他	基準点測量 基準点測量	1級 3級	3点 14点	北海道檜山振興局 助言 H30.10.17 A0467	株式会社帝国設計事務所	H30.10.12 H31.2.28	167129
北海道	旭川市 一部	その他	基準点測量	3級	1点	北海道旭川市 助言 H30.10.17 A0468	株式会社ダイイチブラン ニング	H30.9.28 H30.11.15	167137
北海道	旭川市 一部	その他	基準点測量	2級	5点	北海道上川総合振興局 助言 H30.10.17 A0469	五大建設コンサルタンツ株 式会社 株式会社富士建設コンサル タント 株式会社イズム・グリーン	H30.9.28 H31.3.20	167146
北海道	名寄市 一部	その他	基準点測量	3級	12点	北海道上川総合振興局 助言 H30.10.17 A0470	やまざきコンサルタンツ株 式会社	H30.9.28 H31.3.8	167164
北海道	羽幌町 一部	その他	基準点測量	2級	2点	北海道留萌振興局 助言 H30.10.18 A0471	新和測量株式会社	H30.10.1 H31.1.30	167171
北海道	雨竜町 一部	その他	基準点測量	2級	2点	北海道開発局札幌開発建設部 深川農業事務所 助言 H30.10.18 A0472	株式会社農土コンサル	H30.10.2 H31.3.6	167179
北海道	小平町 一部	その他	基準点測量	2級	2点	北海道留萌振興局 助言 H30.10.18 A0473	北海道キング設計株式会社	H30.10.2 H30.11.30	167187
北海道	釧路市 一部	その他	基準点測量	1級	5点	北海道開発局釧路開発建設部 助言 H30.10.18 A0474	株式会社ドボク管理	H30.10.15 H31.3.15	167191
北海道	帯広市 一部	その他	基準点測量	4級	26点	法務省釧路地方方法務局 助言 H30.10.19 A0475	有限会社内外技術協力	H30.9.11 R2.2.28	167198
北海道	幌延町 一部	その他	基準点測量	2級	5点	北海道開発局稚内開発建設部 助言 H30.10.22 A0476	株式会社アサヒ建設コンサル タント	H30.10.17 H31.2.25	167219

北海道地方

都道府県	測量地域	測量目的	測量種別	縮尺・等級	事業量	測量計画機関（助言番号）	測量作業機関	実施時期	ID
北海道	幌加内町 一部 札幌市 一部	その他	数値撮影（デジタル） 数値図化（同時調整含む） 写真地図作成（デジタルオルソ） 航空レーザ測量	地上画素寸法 20cm 2500 2500 1000	196.14km ² 10.7km ² 66.04km ² 95.5km ²	北海道開発局札幌開発建設部助言 H30.10.22 A0477	株式会社北海道朝日航洋	H30.10.5 H31.2.28	167221
北海道	雨竜町 一部	その他	基準点測量	2級	3点	北海道開発局札幌開発建設部深川農業事務所助言 H30.10.22 A0479	N T C コンサルタンツ株式会社	H30.9.20 H31.3.15	167262
北海道	清水町 一部	その他	基準点測量	2級 3級	2点 2点	北海道十勝総合振興局助言 H30.10.24 A0480	新栄コンサルタンツ株式会社	H30.10.22 H31.3.8	167264
北海道	旭川市 一部	その他	基準点測量	2級	9点	北海道十勝総合振興局助言 H30.10.24 A0481	株式会社日興ジオテック 旭川設計測量株式会社 株式会社アサヒ建設コンサルタンツ 株式会社ダイイチプランニング 荒木測量設計株式会社	H30.10.4 H31.3.20	167290
北海道	苫小牧市 一部 白老町 一部 むかわ町 一部 日高町 一部	その他	航空レーザ測量	1000	27.6km ²	北海道開発局室蘭開発建設部助言 H30.10.24 A0483	国際航業株式会社	H30.10.15 H31.2.28	167308
北海道	函館市 一部	その他	基準点測量	4級	26点	法務省函館地方務局助言 H30.10.24 A0484	ヨシダグローバル測量	H30.10.15 H31.3.31	167317
北海道	別海町 一部	その他	基準点測量	2級	5点	北海道開発局釧路開発建設部助言 H30.10.24 A0485	株式会社アルト技研	H30.10.24 H31.3.1	167367
北海道	稚内市 一部	その他	基準点測量	2級	2点	北海道開発局稚内開発建設部助言 H30.10.24 A0486	藤井測量設計株式会社	H30.10.24 H31.1.31	167373
北海道	幌加内町 一部	その他	基準点測量	2級	4点	北海道十勝総合振興局助言 H30.10.25 A0487	株式会社三洋コンサルタンツ	H30.10.5 H30.12.20	167376
北海道	日高町 一部	その他	基準点測量	2級	4点	北海道胆振総合振興局助言 H30.10.25 A0489	株式会社豊水設計	H29.11.10 H29.11.30	167393
北海道	旭川市 一部	その他	基準点測量 基準点測量	2級 3級	9点 2点	北海道十勝総合振興局助言 H30.10.31 A0492	株式会社ヒロノ測建 株式会社葵開発コンサル 株式会社フジ土木設計 株式会社三幸ランドプランニング	H30.10.5 H31.3.20	167434
北海道	岩見沢市 一部	その他	基準点測量	3級	8点	北海道空知総合振興局助言 H30.10.31 A0493	株式会社北海道農業建設コンサルタンツ	H30.10.17 H31.2.20	167446
北海道	新ひだか町 一部	その他	基準点測量	2級	1点	北海道開発局室蘭開発建設部助言 H30.11.1 A0494	株式会社アルファ技研	H30.10.22 H31.3.18	167477
北海道	小樽市 一部	その他	基準点測量	3級	2点	北海道後志総合振興局助言 H30.10.31 A0495	株式会社シビテック	H30.10.23 H31.3.20	167479
北海道	函館市 一部	その他	基準点測量	3級	1点	北海道渡島総合振興局助言 H30.10.31 A0496	株式会社薄田測量設計事務所	H30.10.23 H31.1.21	167480
北海道	稚内市 一部	その他	基準点測量	2級	2点	北海道宗谷総合振興局助言 H30.10.31 A0497	北辰建設コンサルタンツ株式会社	H30.10.26 H30.11.26	167487
北海道	稚内市 一部	その他	基準点測量	3級	1点	北海道宗谷総合振興局助言 H30.10.31 A0498	北裕建設コンサルタンツ株式会社	H30.10.26 H30.11.20	167489
北海道	帯広市 一部	その他	基準点測量	2級	1点	北海道開発局帯広開発建設部助言 H30.10.31 A0499	株式会社農士コンサル	H30.10.26 H31.3.15	167493
北海道	鷹栖町 一部	その他	基準点測量 基準点測量	2級 3級	2点 2点	北海道十勝総合振興局助言 H30.11.1 A0500	北海道土地改良事業団体連合会	H30.10.17 H30.11.30	167495
北海道	北斗市 一部	その他	基準点測量 基準点測量	1級 3級	1点 5点	北海道渡島総合振興局助言 H30.11.1 A0501	協友測量設計株式会社	H30.10.30 H31.2.20	167497
北海道	札幌市 一部	その他	基準点測量	4級	56点	法務省札幌法務局助言 H30.11.1 A0502	株式会社仲村	H30.10.17 H31.2.28	167519
北海道	小平町 一部	その他	基準点測量	2級	2点	北海道留萌振興局助言 H30.11.5 A0503	株式会社シー・イー・サービス	H30.10.19 H31.3.20	167524
北海道	奥尻町 一部 上ノ国町 一部	その他	基準点測量	3級	2点	北海道渡島総合振興局助言 H30.11.9 A0504	株式会社協和コンサルタンツ	H30.11.2 H31.3.11	167528
北海道	厚真町 一部	その他	基準点測量	2級	3点	北海道胆振総合振興局助言 H30.11.13 A0505	株式会社北海道技術コンサルタンツ	H30.11.5 H31.3.20	167529
北海道	旭川市 一部	その他	基準点測量	2級	9点	北海道十勝総合振興局助言 H30.11.2 A0506	旭川設計測量株式会社	H30.10.22 H31.3.20	167530
北海道	別海町 一部	その他	基準点測量 基準点測量	2級 3級	2点 2点	北海道開発局釧路開発建設部助言 H30.11.1 A0507	内外エンジニアリング北海道株式会社	H30.10.25 H30.12.10	167534
北海道	中札内村 一部	その他	基準点測量	1級	3点	北海道開発局帯広開発建設部助言 H30.11.2 A0508	株式会社北開水工コンサルタンツ	H30.10.29 H31.2.7	167545
北海道	釧路市 一部	その他	基準点測量	1級	4点	北海道開発局釧路開発建設部助言 H30.11.2 A0509	株式会社農士コンサル	H30.10.29 H31.3.15	167548
北海道	釧路市 一部	その他	基準点測量	1級	9点	北海道開発局釧路開発建設部助言 H30.11.2 A0510	株式会社アルト技研	H30.10.29 H31.3.8	167550
北海道	千歳市 一部	その他	基準点測量	2級	1点	北海道開発局札幌開発建設部助言 H30.11.2 A0511	株式会社北海道朝日航洋	H30.10.18 H31.1.10	167552
北海道	登別市 一部	その他	基準点測量	2級	1点	北海道胆振総合振興局助言 H30.11.2 A0512	北海道土木設計株式会社	H30.11.1 H31.3.20	167559
北海道	森町 一部	その他	基準点測量	3級	4点	北海道渡島総合振興局助言 H30.11.5 A0513	株式会社ツカサ技研	H30.10.31 H30.12.20	167564
北海道	根室市 一部	その他	基準点測量	3級	1点	北海道開発局釧路開発建設部助言 H30.11.5 A0514	有限会社マップハウス	H30.10.29 H31.2.5	167566
北海道	訓子府町 一部	その他	基準点測量	2級	5点	北海道オホーツク総合振興局助言 H30.11.6 A0515	株式会社シン技術コンサル	H30.10.19 H31.3.20	167569
北海道	旭川市 一部	その他	基準点測量	2級	6点	北海道十勝総合振興局助言 H30.11.7 A0516	株式会社ネクシス光洋	H30.10.26 H31.3.20	167623
北海道	和寒町 一部	その他	基準点測量	2級	1点	北海道十勝総合振興局助言 H30.11.7 A0517	株式会社三幸ランドプランニング	H30.10.26 H31.3.20	167625
北海道	愛別町 一部	その他	基準点測量	3級	2点	北海道十勝総合振興局助言 H30.11.7 A0518	株式会社阿部工測	H30.10.30 H31.1.30	167630
北海道	枝幸町 一部	その他	基準点測量	3級	1点	北海道枝幸町助言 H30.11.8 A0519	北陽測量設計株式会社	H30.11.2 H30.11.30	167651
北海道	厚真町 一部	その他	基準点測量 基準点測量	1級 2級	4点 2点	北海道胆振総合振興局助言 H30.11.13 A0520	株式会社北海道技術コンサルタンツ	H30.11.5 H31.3.20	167660
北海道	札幌市 一部	その他	基準点測量 基準点測量	3級 4級	3点 17点	法務省札幌法務局助言 H30.11.8 A0521	株式会社サコウ測地	H30.10.25 H31.2.28	167672
北海道	厚真町 一部	その他	基準点測量 基準点測量 水準測量	1級 3級 3級	2点 4点 4点	北海道胆振総合振興局助言 H30.11.13 A0522	和光技研株式会社	H30.10.17 H31.3.20	167687

北海道地方

都道府県	測量地域	測量目的	測量種別	縮尺・等級	事業量	測量計画機関(助言番号)	測量作業機関	実施時期	ID
北海道	新ひだか町 一部	その他	基準点測量 基準点測量 復旧測量(基準点) 復旧測量(基準点)	2級 3級 1級(座標変換) 2級(座標変換)	2点 10点 19点 9点	北海道胆振総合振興局 助言 H30.11.15 A0523	新和測量株式会社	H28.6.17 H28.11.30	167692
北海道	むかわ町 一部	その他	基準点測量 基準点測量	2級 3級	2点 1点	北海道胆振総合振興局 助言 H30.11.13 A0524	株式会社東亜エンジニアリング	H30.11.8 H30.12.20	167720
北海道	北見市 一部	その他	基準点測量	3級	1点	北海道オホーツク総合振興局 助言 H30.11.13 A0525	株式会社開発調査研究所	H30.11.12 H31.3.20	167743
北海道	砂川市 一部	その他	基準点測量	3級	3点	北海道空知総合振興局 助言 H30.11.13 A0526	デザイン設計株式会社	H30.10.29 H31.3.20	167757
北海道	利尻富士町 一部	その他	基準点測量	2級	1点	北海道宗谷総合振興局 助言 H30.11.13 A0527	株式会社ホクスイ設計コンサル	H30.11.12 H31.3.20	167764
北海道	北見市 一部	その他	基準点測量	3級	4点	北海道オホーツク総合振興局 助言 H30.11.13 A0528	東和工研株式会社	H30.11.12 H31.3.20	167773
北海道	旭川市 一部	その他	基準点測量	3級	1点	北海道旭川市 助言 H30.11.13 A0529	有限会社デザインアシスト	H30.10.31 H30.12.10	167776
北海道	猿払村 一部	その他	基準点測量	2級	1点	北海道宗谷総合振興局 助言 H30.11.13 A0530	北武コンサルタント株式会社	H30.11.13 H31.2.20	167782
北海道	別海町 一部	その他	基準点測量 基準点測量	2級 3級	1点 5点	北海道開発局釧路開発建設部 助言 H30.11.15 A0531	北王コンサルタント株式会社	H30.11.13 H31.3.1	167785
北海道	洞爺湖町 一部	その他	基準点測量	3級	1点	北海道開発局室蘭開発建設部有 限会社復旧事務所 助言 H30.11.15 A0532	道建コンサルタント株式会社	H30.11.9 H31.1.21	167787
北海道	伊達市 一部	その他	数値撮影(デジタル) 数値図化(同時調整含む)	地上画素寸法 12cm 1000	64.6km ² 0.8km ²	北海道開発局室蘭開発建設部 助言 H30.11.15 A0533	三和航測株式会社	H30.9.1 H31.2.28	167791
北海道	音更町 一部	その他	基準点測量	2級	3点	北海道十勝総合振興局 助言 H30.11.15 A0534	有限会社新東測量設計社	H30.11.13 H31.2.20	167793
北海道	遠別町 一部	その他	基準点測量 基準点測量	1級 3級	1点 2点	北海道留萌振興局 助言 H30.11.15 A0535	明治コンサルタント株式会社	H30.11.8 H30.11.30	167824
北海道	芽室町 一部	その他	基準点測量	2級	3点	北海道十勝総合振興局 助言 H30.11.15 A0536	株式会社ルーラルエンジニア	H30.11.14 H31.3.8	167826
北海道	本別町 一部	その他	基準点測量	2級	3点	北海道開発局帯広開発建設部 助言 H30.11.15 A0537	北王コンサルタント株式会社	H30.11.14 H31.1.31	167832
北海道	留萌市 一部	その他	基準点測量 基準点測量	1級 3級	2点 17点	北海道留萌振興局 助言 H30.11.15 A0538	留萌測量設計株式会社	H30.11.1 H31.3.11	167837
北海道	増毛町 一部	その他	基準点測量	3級	1点	北海道留萌振興局 助言 H30.11.15 A0539	株式会社協和コンサルタント	H30.11.1 H31.1.30	167841
北海道	留萌市 一部	その他	基準点測量	3級	2点	北海道留萌振興局 助言 H30.11.15 A0540	新栄コンサルタント株式会社	H30.11.1 H31.1.30	167847
北海道	留萌市 一部	その他	基準点測量	2級	2点	北海道留萌市 助言 H30.11.16 A0541	小杉測量設計株式会社	H30.10.31 H30.12.20	167867
北海道	滝川市 一部	その他	基準点測量	2級	76.8km ² 1点	滝川市 助言 H30.11.16 A0542	有限会社勇内山測量	H30.11.2 H31.1.30	167875
北海道	浦河町 一部	その他	基準点測量	2級	5点	北海道開発局室蘭開発建設部 助言 H30.11.16 A0543	日新測量株式会社	H30.11.15 H31.1.30	167888
北海道	厚真町 一部	その他	基準点測量 水準測量	1級 3級	3点 1点	北海道胆振総合振興局 助言 H30.11.20 A0544	タカ企画株式会社	H30.11.9 H31.3.31	167890
北海道	千歳市 一部	その他	基準点測量 基準点測量	1級 3級	2点 2点	北海道開発局札幌開発建設部 助言 H30.11.19 A0545	スミセキ・ジオテクノ株式会社	H30.11.6 H31.1.15	167916
北海道	上川町 一部	その他	基準点測量 基準点測量	2級 3級	1点 1点	北海道上川総合振興局 助言 H30.11.20 A0546	株式会社ヒロノ測建	H30.11.12 H31.3.20	167919
北海道	幌延町 一部	その他	基準点測量	2級	2点	北海道開発局稚内開発建設部 助言 H30.11.20 A0547	五大建設コンサルタント株式会社	H30.11.19 H31.3.15	167930
北海道	当麻町 一部	その他	基準点測量 基準点測量	2級 3級	3点 3点	北海道上川総合振興局 助言 H30.11.20 A0548	株式会社国策測量設計	H30.11.14 H31.3.20	167933
北海道	礼文町 一部	その他	数値撮影(デジタル) 数値図化 水準測量 水準測量	地上画素寸法 10cm 1000 3級 簡級	0.66km ² 0.66km ² 2点 2.15km	北海道宗谷総合振興局 助言 H30.11.22 A0549	北武コンサルタント株式会社	H30.11.20 H31.3.20	167951
北海道	池田町 一部	その他	基準点測量	2級	2点	北海道十勝総合振興局 助言 H30.11.26 A0550	株式会社アリアス設計コンサルタント	H30.11.26 H30.12.25	168042
北海道	上富良野町 一部	その他	水準測量	3級	1点	北海道上川総合振興局 助言 H30.11.27 A0551	株式会社シン技術コンサル	H30.11.15 H31.3.20	168045
北海道	小平町 一部	その他	基準点測量	2級	2点	北海道留萌振興局 助言 H30.11.26 A0552	小杉測量設計株式会社	H30.11.21 H31.3.11	168070
北海道	乙部町 一部	その他	基準点測量 基準点測量	2級 3級	1点 1点	北海道乙部町 助言 H30.11.27 A0553	パブリックコンサルタント株式会社	H30.11.26 H31.3.20	168090
北海道	美瑛町 一部 東川町 一部	その他	基準点測量 基準点測量	2級 3級	6点 3点	北海道上川総合振興局 助言 H30.11.27 A0554	新栄コンサルタント株式会社	H30.11.23 H31.3.20	168098
北海道	占冠村 一部	その他	基準点測量	2級	2点	北海道上川総合振興局 助言 H30.11.29 A0555	北海道土木設計株式会社	H30.11.27 H31.3.20	168103
北海道	網走市 一部	その他	基準点測量	2級	1点	北海道オホーツク総合振興局 助言 H30.12.14 A0556	株式会社セント技研	H30.12.14 H31.3.11	168132
北海道	中札内村 一部	その他	基準点測量 基準点測量	2級 3級	1点 1点	北海道十勝総合振興局 助言 H30.11.29 A0557	北海道土木設計株式会社	H30.11.28 H31.3.20	168136
北海道	厚真町 一部	その他	基準点測量 基準点測量 水準測量	2級 3級 GNSS3級	3点 2点 1点	北海道胆振総合振興局 助言 H30.11.29 A0558	明治コンサルタント株式会社	H30.11.27 H30.12.10	168147
北海道	釧路市 一部	その他	基準点測量	2級	1点	東京航空局釧路空港事務所 助言 H30.11.30 A0559	株式会社ドーコン	H30.12.1 H31.3.15	168167
北海道	東川町 一部	その他	基準点測量	2級	2点	北海道開発局旭川開発建設部旭 川河川事務所 助言 H30.11.29 A0560	HRS株式会社	H30.9.24 H31.3.1	168177
北海道	新ひだか町 一部	その他	基準点測量	2級	1点	北海道胆振総合振興局 助言 H30.12.3 A0561	新和測量株式会社	H30.12.3 H31.2.20	168203
北海道	中頓別町 一部	その他	基準点測量	2級	2点	北海道宗谷総合振興局 助言 H30.12.3 A0562	デザイン設計株式会社	H30.11.30 H31.3.20	168205
北海道	別海町 一部	その他	基準点測量	2級	3点	北海道別海町 助言 H30.12.3 A0563	株式会社イソジェック	H30.11.30 H31.3.11	168218
北海道	芦別市 一部	その他	基準点測量	2級	2点	北海道空知総合振興局 助言 H30.12.3 A0564	株式会社帝国設計事務所	H30.11.27 H31.3.20	168225
北海道	当別町 一部	その他	基準点測量	3級	14点	北海道空知総合振興局 助言 H30.12.7 A0565	北海道キング設計株式会社	H30.11.16 H31.1.30	168266
北海道	安平町 一部	その他	基準点測量	3級	7点	北海道胆振総合振興局 助言 H30.12.5 A0566	株式会社アース設計事務所	H30.12.3 H31.3.20	168300
北海道	苫小牧市 一部	基準点管理	基準点測量	3級	1点	北海道苫小牧市 助言 H30.12.5 A0567	株式会社大久保測量	H30.12.4 H31.1.31	168331

北海道地方

都道府県	測量地域	測量目的	測量種別	縮尺・等級	事業量	測量計画機関(助言番号)	測量作業機関	実施時期	ID
北海道	安平町 一部	その他	基準点測量	3級	7点	北海道胆振総合振興局 助言 H30.12.5 A0568	株式会社ルーラルエンジニア	H30.12.4 H31.2.28	168332
北海道	小平町 一部	その他	基準点測量	2級	1点	北海道留萌振興局 助言 H30.12.6 A0569	明治コンサルタント株式会社	H30.12.4 H31.1.30	168339
北海道	厚真町 一部	その他	基準点測量 基準点測量 水準測量	1級 2級 GNSS3級	8点 9点 3点	北海道胆振総合振興局 助言 H30.12.12 A0570	株式会社シン技術コンサル	H30.12.5 H31.3.20	168354
北海道	厚真町 一部	その他	基準点測量 基準点測量	2級 3級	2点 2点	北海道胆振総合振興局 助言 H30.12.11 A0571	株式会社ダイヤコンサルタント	H30.12.5 H31.3.20	168356
北海道	苫小牧市 一部	その他	数値図化 修正測量	2500 2500	13.45km ² 102.74km ²	北海道苫小牧市 助言 H30.12.10 A0572	株式会社タナカコンサルタン	H30.12.6 H31.3.29	168386
北海道	浦河町 一部	その他	基準点測量	3級	7点	北海道胆振総合振興局 助言 H30.12.11 A0573	株式会社細道コンサルタン	H30.12.6 H31.3.20	168447
北海道	豊富町 一部	その他	基準点測量	2級	2点	北海道宗谷総合振興局 助言 H30.12.14 A0574	北海道土木設計株式会社	H30.12.14 H31.2.20	168538
北海道	北斗市 一部 七飯町 一部	その他	基準点測量	2級	4点	北海道渡島総合振興局 助言 H30.12.14 A0575	株式会社玉川測量設計事務	H30.12.10 H31.1.21	168540
北海道	函館市 一部	その他	基準点測量 基準点測量	1級 3級	6点 5点	北海道渡島総合振興局 助言 H30.12.27 A0576	株式会社薄田測量設計事務	H30.12.10 H31.1.21	168542
北海道	遠軽町 一部	その他	基準点測量	2級	2点	北海道オホーツク総合振興局 助言 H30.12.18 A0577	株式会社大道測量設計	H30.12.20 H31.3.20	168570
北海道	平取町 一部	その他	基準点測量	2級	3点	北海道胆振総合振興局 助言 H30.12.19 A0578	昭和測量設計株式会社	H30.12.17 H31.2.12	168603
北海道	厚沢部町 一部	その他	基準点測量 基準点測量 基準点測量	1級 2級 3級	2点 1点 20点	北海道檜山振興局 助言 H30.12.21 A0579	株式会社帝国設計事務所	H30.12.18 H31.3.20	168677
北海道	士別市 一部	その他	基準点測量	4級	19点	北海道上川総合振興局 助言 H30.12.25 A0580	株式会社みずほ栄設計	H30.12.18 H31.2.20	168683
北海道	黒松内町 一部	その他	基準点測量	2級	2点	鉄道建設・運輸施設整備支援機 構 助言 H30.12.21 A0581	アサヒコンサルタント株式 会社	H30.12.19 H31.1.20	168697
北海道	士別市 一部	その他	基準点測量	4級	34点	北海道上川総合振興局 助言 H30.12.25 A0582	やまざきコンサルタント株 式会社	H30.12.18 H31.2.20	168699
北海道	倶知安町 一部	その他	基準点測量	2級	2点	北海道後志総合振興局 助言 H30.12.21 A0583	デザイン設計株式会社	H30.12.17 H31.3.20	168700
北海道	士別市 一部	その他	基準点測量	4級	33点	北海道上川総合振興局 助言 H30.12.25 A0584	パブリックコンサルタント 株式会社	H30.12.19 H31.2.20	168702
北海道	厚真町 一部	その他	基準点測量 水準測量	2級 3級	5点 1点	北海道開発局室蘭開発建設部 助言 H31.1.15 A0585	株式会社タナカコンサルタ ント	H30.12.28 H31.3.25	168804
北海道	旭川市 一部	その他	基準点測量	2級	2点	北海道 助言 H31.1.11 A0586	株式会社アサヒ建設コンサル タント	H31.1.8 H31.3.31	168824
北海道	白老町 一部	その他	基準点測量	3級	1点	北海道胆振総合振興局 助言 H31.1.15 A0587	株式会社北海道技術コンサル タント	H31.1.7 H31.2.22	168882
北海道	帯広市 一部	その他	基準点測量 基準点測量	2級 3級	1点 1点	北海道十勝総合振興局 助言 H31.1.11 A0588	株式会社シー・イー・サー ビス	H31.1.11 H31.3.20	168883
北海道	むかわ町 一部 安平町 一部 厚真町 一部 由仁町 一部	その他	航空レーザ測量 数値撮影(デジタル)	500	423.74km ² 423.74km ²	北海道胆振総合振興局 助言 H31.1.25 A0589	北海道航測株式会社	H30.9.10 H31.3.29	168969
北海道	足寄町 一部	その他	基準点測量	3級	2点	北海道足寄町 助言 H31.1.21 A0590	株式会社高崎	H31.1.8 H31.3.29	170004
北海道	北広島市 一部	その他	基準点測量 基準点測量	2級 3級	1点 4点	北海道北広島市 助言 H31.1.21 A0591	株式会社北企画エンジニア リング	H31.1.16 H31.3.20	170005
北海道	苫小牧市 一部	その他	基準点測量 基準点測量	2級 3級	1点 1点	北海道胆振総合振興局 助言 H31.2.8 A0593	北海道土木設計株式会社	H31.2.4 H31.3.20	170154
北海道	枝幸町 一部	その他	基準点測量	3級	8点	北海道宗谷総合振興局 助言 H31.2.4 A0594	株式会社シビテック	H31.2.4 H31.3.11	170216
北海道	室蘭市 一部	その他	基準点測量 基準点測量	1級 3級	1点 1点	北海道胆振総合振興局 助言 H31.2.12 A0595	株式会社シビテック	H31.2.7 H31.3.20	170326
北海道	厚真町 一部	その他	基準点測量 水準測量	2級 3級	15点 3点	北海道胆振総合振興局 助言 H31.2.15 A0596	株式会社胆振	H31.2.8 H31.3.20	170331
北海道	厚真町 一部	その他	基準点測量 水準測量	2級 3級	12点 2点	北海道胆振総合振興局 助言 H31.2.15 A0597	株式会社タナカコンサルタ ント	H31.2.8 H31.3.20	170333
北海道	厚真町 一部	その他	基準点測量 水準測量	2級 3級	15点 2点	北海道胆振総合振興局 助言 H31.2.15 A0598	株式会社山口技研コンサル タント	H31.2.8 H31.3.20	170335
北海道	厚真町 一部	その他	基準点測量 水準測量	2級 3級	15点 2点	北海道胆振総合振興局 助言 H31.2.15 A0599	株式会社細道コンサルタ ント	H31.2.8 H31.3.20	170337
北海道	厚真町 一部	その他	基準点測量	2級	2点	北海道胆振総合振興局 助言 H31.2.21 A0600	株式会社山口技研コンサル タント	H31.2.8 H31.3.20	170399
北海道	清水町 一部	その他	基準点測量	2級	1点	北海道十勝総合振興局 助言 H31.2.26 A0601	株式会社北海道水工コンサル タント	H31.2.26 R1.6.30	170483
北海道	厚真町 一部	その他	基準点測量 水準測量	2級 3級	20点 3点	北海道開発局室蘭開発建設部 助言 H31.2.28 A0602	株式会社タナカコンサルタ ント	H31.2.27 H31.3.25	170528
北海道	由仁町 一部	その他	基準点測量 基準点測量	2級 3級	2点 2点	北海道空知総合振興局 助言 H31.3.4 A0603	北海道土木設計株式会社	H31.2.28 H31.3.20	170563
北海道	厚真町 一部	その他	基準点測量	2級	2点	北海道厚真町 助言 H31.3.7 A0604	株式会社アイネス	H31.3.1 H31.3.29	170613
北海道	厚真町 一部	その他	基準点測量	2級	3点	北海道胆振総合振興局 助言 H31.3.12 A0605	日本データサービス株式 会社	H31.3.11 R1.8.30	170644
北海道	厚真町 一部	その他	基準点測量 基準点測量 基準点測量	1級 2級 3級	1点 2点 1点	北海道胆振総合振興局 助言 H31.3.15 A0606	株式会社シン技術コンサル	H31.3.13 H31.4.30	171669
北海道	厚真町 一部	その他	基準点測量 基準点測量	2級 3級	1点 7点	北海道胆振総合振興局 助言 H31.3.20 A0607	明治コンサルタント株式会 社	H31.3.18 H31.4.30	171707
北海道	厚真町 一部	その他	基準点測量	3級	3点	北海道胆振総合振興局 助言 H31.3.27 A0608	国土防災技術北海道株式会 社	H31.3.25 R1.5.30	171744

東北地方

都道府県	測量地域	測量目的	測量種別	縮尺・等級	事業量	測量計画機関（助言番号）	測量作業機関	実施時期	ID
青森県	五所川原市 一部	固定資産	数値撮影（デジタル） 同時調整 写真地図作成（デジタルオルソ）	地上画素寸法 16cm 1000 1000	404.18km ² 404.18km ² 404.18km ²	青森県五所川原市 助言 H30.4.26 B0009	株式会社北日本朝日航洋	H30.4.1 H31.3.31	163793
青森県	青森市 一部	その他	数値撮影（デジタル） 同時調整	地上画素寸法 16cm 1000	288.96km ² 288.96km ²	青森県青森市 助言 H30.4.26 B0010	株式会社バスコ	H30.4.20 H31.3.31	163800
青森県	青森市 一部	都市計画	数値図化 同時調整	2500 1000	15km ² 288.96km ²	青森県青森市 助言 H30.6.5 B0028	株式会社バスコ	H30.5.11 H30.9.28	164172
青森県	八戸市 一部	その他	基準点測量 基準点測量 基準点測量 現地測量（数値地形図作成）	2級 3級 4級 500	1点 3点 40点 0.08km ²	青森県八戸市 助言 H30.7.4 B0048	エイト技術株式会社	H30.6.16 H31.3.20	164611
青森県	八戸市 一部	道路管理	基準点測量 基準点測量 水準測量 現地測量（数値地形図作成） 路線測量	3級 4級 3級 250	6点 16点 1.4km 0.043km ² 1.08km	東北地方整備局青森河川国道事務所 助言 H30.9.27 B0138	株式会社ニュージェック	H30.9.14 H31.2.28	166605
青森県	弘前市 一部	その他	基準点測量	4級	262点	法務省青森地方務局 助言 H30.10.2 B0147	有限会社蝦名測量事務所	H30.9.25 H31.1.31	166668
青森県	つがる市 一部 五所川原市 一部	道路計画	基準点測量 水準測量	2級 3級	27点 12.6km	東北地方整備局青森河川国道事務所 助言 H30.10.4 B0153	東信技術株式会社	H30.7.13 H31.1.31	166706
青森県	八戸市 一部	都市計画	数値図化	2500	2.2km ²	青森県八戸市 助言 H30.10.23 B0184	株式会社みちのく計画	H30.10.2 H31.3.22	167288
青森県	東北町 一部 七戸町 一部 野辺地町 一部	道路計画	数値撮影（デジタル） 同時調整 数値図化 写真地図作成（デジタルオルソ） 水準測量 航空レーザ測量	地上画素寸法 12cm 1000 1000 1000 簡級 1000	34.8km ² 34.8km ² 5.26km ² 34.8km ² 23.2km 10.02km ²	東北地方整備局青森河川国道事務所 助言 H30.12.6 B0251	株式会社バスコ	H30.11.21 H31.2.15	168325
岩手県	大槌町 一部	その他	復旧測量（基準点） 基準点測量	2級 3級	1点 1点	岩手県大槌町 助言 H30.4.26 B0008	株式会社バスコ	H30.4.5 H31.3.25	163792
岩手県	岩泉町 一部	その他	数値図化 写真地図作成（デジタルオルソ）	2500 2500	9.05km ² 19.5km ²	岩手県沿岸広域振興局 助言 H30.5.10 B0014	キタイ設計株式会社	H29.7.12 H30.8.31	163890
岩手県	山田町 一部	道路台帳	基準点測量 基準点測量 現地測量（数値地形図作成）	2級 4級 500	3点 30点 0.06km	岩手県沿岸広域振興局土木部宮古土木センター 助言 H30.5.14 B0016	株式会社タックエンジニアリング	H30.3.28 H30.8.24	163908
岩手県	釜代村 一部 田野畑村 一部 岩泉町 一部 宮古市 一部	その他	数値図化 写真地図作成（デジタルオルソ）	2500 2500	58.5km ² 58.5km ²	岩手県沿岸広域振興局 助言 H30.5.11 B0018	株式会社ダイヤコンサルタント	H29.7.14 H30.8.31	163927
岩手県	釜石市 一部	その他	基準点測量	3級	2点	岩手県釜石市 助言 H30.5.17 B0020	株式会社新日	H30.5.14 H30.7.31	163972
岩手県	山田町 一部	都市計画	基準点測量 水準測量	3級 3級	5点 2.3km 3点	岩手県山田町 助言 H30.5.21 B0022	株式会社大洋画地	H29.11.8 H31.3.31	164002
岩手県	滝沢市 一部	固定資産	数値撮影（デジタル） 同時調整 写真地図作成（デジタルオルソ）	地上画素寸法 16cm 1000 1000	182.46km ² 182.46km ² 182.46km ²	岩手県滝沢市 助言 H30.5.29 B0024	株式会社北日本朝日航洋	H30.5.17 H31.2.22	164085
岩手県	陸前高田市 一部	土地区画整理	基準点測量 現地測量（数値地形図作成）	4級 500	5点 0.008km ²	岩手県陸前高田市 助言 H30.5.31 B0026	株式会社中庭測量コンサルタント	H30.5.28 H30.7.31	164109
岩手県	陸前高田市 一部	土地区画整理	基準点測量 基準点測量	3級 4級	6点 22点	岩手県陸前高田市 助言 H30.7.6 B0051	東日本総合計画株式会社	H30.6.13 R1.5.31	164734
岩手県	野田村 一部	固定資産	数値撮影（デジタル） 同時調整 写真地図作成（デジタルオルソ）	地上画素寸法 18cm 1000 1000	80.8km ² 80.8km ² 80.8km ²	岩手県野田村 助言 H30.7.17 B0062	株式会社ナカノアイシステム	H30.6.25 H31.2.28	164915
岩手県	盛岡市 一部	固定資産	数値撮影（デジタル） 同時調整 写真地図作成（デジタルオルソ）	地上画素寸法 16cm 1000 1000	1263.89km ² 1263.89km ² 978.24km ²	岩手県盛岡市 助言 H30.7.30 B0069	株式会社バスコ	H30.7.27 R3.3.31	165211
岩手県	一関市 一部	森林計画	航空レーザ測量	1000	0.86km ²	岩手県東南広域振興局 助言 H30.8.2 B0073	株式会社バスコ	H30.6.26 H30.10.31	165351
岩手県	大船渡市 一部	土地区画整理	基準点測量	3級	10点	岩手県大船渡市 助言 H30.8.6 B0081	株式会社東邦地形社	H30.8.1 H30.9.15	165412
岩手県	雫石町 一部 奥州市 一部 北上市 一部 花巻市 一部 盛岡市 一部	その他	数値撮影（デジタル） 数値撮影（デジタル）	地上画素寸法 12.5cm 地上画素寸法 14cm	92.67km ² 197.33km ²	東北地方整備局北上川ダム統合管理事務所 助言 H30.8.10 B0093	応用地質株式会社	H30.8.10 H31.3.29	165852
岩手県	奥州市 一部	都市計画	数値図化	2500	82.16km ²	岩手県奥州市 助言 H30.8.15 B0094	国際航業株式会社	H30.7.20 H31.3.15	165670
岩手県	遠野市 一部	固定資産	数値撮影（デジタル） 同時調整 写真地図作成（デジタルオルソ）	地上画素寸法 16cm 1000 1000	13.94km ² 13.94km ² 13.94km ²	岩手県遠野市 助言 H30.8.21 B0099	株式会社北日本朝日航洋	H30.7.6 H31.1.31	165824
岩手県	釜石市 一部	土地区画整理	基準点測量	3級	3点	岩手県釜石市 助言 H30.9.3 B0110	株式会社吉田測量設計	H30.4.10 H30.9.30	166057
岩手県	盛岡市 一部	その他	基準点測量 基準点測量	3級 4級	3点 50点	法務省盛岡地方務局 助言 H30.9.11 B0117	株式会社L & H	H30.9.3 H31.2.28	166168
岩手県	岩手町 全域	固定資産	数値撮影（デジタル） 同時調整 写真地図作成（デジタルオルソ）	地上画素寸法 16cm 1000 1000	408.48km ² 408.48km ² 408.48km ²	岩手県岩手町 助言 H30.9.11 B0120	株式会社バスコ	H30.8.23 H31.3.31	166182
岩手県	雫石町 一部 一関市 一部 平泉町 一部	砂防計画	基準点測量 基準点測量	2級 3級	2点 1点	東北地方整備局岩手河川国道事務所 助言 H30.9.12 B0124	株式会社光生エンジニアリング	H30.9.4 H30.10.10	166225
岩手県	北上市 一部	道路計画	MM&T測	500	339.3km	岩手県北上市 助言 H30.9.13 B0132	株式会社バスコ	H30.9.12 H31.3.14	166332

東北地方

都道府県	測量地域	測量目的	測量種別	縮尺・等級	事業量	測量計画機関（助言番号）	測量作業機関	実施時期	ID	
岩手県	滝沢市 一部	土地改良	基準点測量	2級	3点	農林水産省東北農政局岩手山麓農業水利事業所 助言 H30.9.13 B0133	東北エンジニアリング株式会社	H30.8.13 H30.11.16	166338	
岩手県	宮古市 一部	その他	基準点測量	3級	5点	法務省盛岡地方方法務局 助言 H30.9.18 B0136	有限会社山本測量設計	H30.9.3 H31.2.28	166435	
岩手県	平泉町 一部	土地改良	基準点測量	2級	5点	岩手県東南広域振興局 助言 H30.9.27 B0142	東北エンジニアリング株式会社	H30.9.25 H31.2.28	166622	
岩手県	一関市 一部	ほ場整備	基準点測量	2級	10点	岩手県東南広域振興局農政部 開農村整備センター 助言 H30.10.4 B0155	株式会社エヌティーコンサルタント	H30.9.27 H31.1.15	166716	
岩手県	一関市 一部	土地改良	基準点測量	2級	12点	岩手県東南広域振興局農政部 開農村整備センター 助言 H30.10.4 B0156	株式会社スズマ測量設計	H30.9.27 H30.12.14	166720	
岩手県	北上市 一部	土地改良	基準点測量	2級	5点	農林水産省東北農政局和賀中央農業水利事業所 助言 H30.10.17 B0172	株式会社ジルコ	H30.8.13 H31.3.1	167096	
岩手県	北上市 一部	土地改良	基準点測量	3級	13点	農林水産省東北農政局和賀中央農業水利事業所 助言 H30.10.17 B0173	株式会社新東洋技術コンサルタント	H30.8.13 H31.3.1	167103	
岩手県	遠野市 一部	ほ場整備	基準点測量	2級	4点	岩手県東南広域振興局 助言 H30.11.8 B0214	東日本測量設計株式会社	H30.8.1 H31.1.15	167663	
岩手県	大船渡市 一部	その他	数値撮影（デジタル） 同時調整 写真地図作成（デジタルオルソ）	地上画素寸法 20cm 2500 2500	1394km ² 1394km ² 43km ²	岩手県沿岸広域振興局大船渡土木センター 助言 H30.11.13 B0215	株式会社タックエンジニアリング	H30.9.6 H31.3.4	167689	
岩手県	盛岡市 一部 北上市 一部 奥州市 一部 紫波町 一部 平泉町 一部	花巻市 一部 一関市 一部 滝沢市 一部 金ケ崎町 一部	河川管理	地形図等成果の座標補正	2500	436.6km ²	東北地方整備局岩手河川国道事務所 助言 H30.11.15 B0220	株式会社バスコ	H30.11.14 H31.2.28	167804
岩手県	北上市 一部	土地改良	基準点測量	2級	8点	農林水産省東北農政局和賀中央農業水利事業所 助言 H30.11.20 B0225	東北エンジニアリング株式会社	H30.9.28 H31.3.15	167873	
岩手県	山田町 一部	都市計画	基準点測量	3級	2点	岩手県山田町 助言 H30.11.28 B0235	株式会社鈴木測量設計	H30.11.19 H30.12.31	168072	
岩手県	陸前高田市 一部	土地区画整理	基準点測量 基準点測量 基準点測量 現地測量（数値地形図作成）	2級 3級 4級 500	1点 7点 75点 0.107km ²	岩手県陸前高田市 助言 H30.11.28 B0237	玉野総合コンサルタント株式会社	H30.11.26 R1.10.31	168085	
岩手県	一関市 一部	河川計画	基準点測量 河川測量	3級	3点 3.8km	東北地方整備局岩手河川国道事務所 助言 H30.12.4 B0244	株式会社一測設計	H30.9.11 H31.2.28	168227	
岩手県	紫波町 一部 盛岡市 一部	道路台帳	基準点測量 基準点測量 NM&計測	2級 3級 500	2点 1点 2.2km	東北地方整備局岩手河川国道事務所 助言 H30.12.5 B0247	株式会社ダイワ技術サービス	H30.10.17 H31.2.28	168282	
岩手県	一関市 一部	土地改良	基準点測量	2級	10点	岩手県東南広域振興局 助言 H30.12.18 B0257	株式会社アクト技術開発	H30.12.17 H31.3.15	168554	
岩手県	盛岡市 一部	その他	基準点測量	3級	1点	盛岡市上下水道局 助言 H30.12.19 B0258	株式会社L & H	H30.11.1 H31.1.31	168578	
岩手県	奥州市 一部	土地改良	基準点測量 数値図化	2級 1000	4点 0.89km ²	岩手県東南広域振興局 助言 H30.12.21 B0261	株式会社北日本朝日航洋	H30.11.27 H31.3.15	168675	
岩手県	花巻市 一部 西和賀町 一部	土地改良	基準点測量	2級	33点	岩手県東南広域振興局農政部 北上農村整備センター 助言 H31.1.18 B0270	株式会社タックエンジニアリング	H31.1.15 H31.2.28	168928	
岩手県	盛岡市 一部	土地改良	基準点測量 基準点測量 水準測量	2級 4級 3級	9点 63点 19km	農林水産省東北農政局北上土地改良調査管理事務所 助言 H31.1.24 B0278	内外エンジニアリング株式会社	H30.11.22 H31.3.25	170064	
岩手県	一関市 一部	河川計画	基準点測量	2級	9点	岩手県東南広域振興局 助言 H31.2.4 B0286	株式会社藤森測量設計	H31.2.4 H31.3.23	170197	
岩手県	宮古市 一部	道路計画	数値図化	1000	4.08km ²	岩手県 助言 H31.2.12 B0293	株式会社ニュージェック	H31.2.6 R1.5.22	170296	
岩手県	矢巾町 一部	土地改良	数値図化	1000	0.57km ²	岩手県盛岡広域振興局 助言 H31.2.22 B0301	株式会社北日本朝日航洋	H30.10.26 H31.2.28	170429	
岩手県	山田町 一部	都市計画	基準点測量 基準点測量 水準測量	2級 3級 3級	1点 6点 2.6km	岩手県山田町 助言 H31.3.19 B0313	株式会社大洋画地	H30.12.11 R1.11.30	170646	
岩手県	盛岡市 一部	その他	基準点測量	3級	1点	盛岡市上下水道局 助言 H31.3.27 B0318	株式会社L & H	H31.4.1 H31.4.30	171729	
宮城県	仙台市 一部	土地区画整理	基準点測量 水準測量	3級 3級	2点 7.3km 4点	仙台市八木山中央南土地区画整理事業準備会 助言 H30.4.12 B0001	株式会社バスコ	H30.4.3 H31.3.31	163649	
宮城県	石巻市 一部 登米市 一部 涌谷町 一部	気仙沼市 一部 大崎市 一部 南三陸町 一部	その他	数値図化	2500	69.7km ²	宮城県 助言 H30.4.24 B0003	アジア航測株式会社	H30.1.26 H30.5.31	163703
宮城県	亶理町 一部	その他	基準点測量	3級	3点	宮城県亶理町 助言 H30.4.18 B0004	株式会社センソックコンサルタント	H30.4.12 H30.7.31	163713	
宮城県	登米市 一部	固定資産	数値撮影（デジタル） 同時調整 写真地図作成（デジタルオルソ）	地上画素寸法 16cm 1000 1000	536.3km ² 536.3km ² 536.3km ²	宮城県登米市 助言 H30.4.26 B0006	株式会社バスコ	H30.4.12 H31.3.29	163784	
宮城県	東松島市 一部	土地区画整理	基準点測量 基準点測量 現地測量（数値地形図作成）	3級 4級 1000	14点 78点 0.024km ²	宮城県東部地方振興事務所 助言 H30.4.27 B0012	株式会社西條設計コンサルタント	H30.3.2 H30.12.21	163811	
宮城県	七ヶ浜町 一部	土地改良	基準点測量 基準点測量 水準測量	2級 4級 3級	4点 75点 18km	宮城県仙台地方振興事務所 助言 H30.6.5 B0015	株式会社マドック	H30.3.6 H30.6.29	163904	
宮城県	仙台市 一部	道路台帳	復旧測量（基準点）	3級	1点	宮城県仙台市 助言 H30.5.14 B0019	株式会社秋元技術コンサルタント	H30.5.15 H30.6.29	163935	
宮城県	仙台市 一部	道路台帳	復旧測量（基準点）	3級（移設）	5点	宮城県仙台市 助言 H30.5.21 B0021	株式会社東北構造社	H30.5.16 H31.3.29	163997	
宮城県	女川町 一部	その他	基準点測量 水準測量 現地測量（数値地形図作成）	4級 3級 500	22点 2km 0.033km ²	宮城県女川町 助言 H30.5.31 B0025	西部技術株式会社	H30.5.8 H30.9.30	164107	
宮城県	涌谷町 一部	道路計画	数値図化	1000	1.5km ²	宮城県北部土木事務所 助言 H30.5.31 B0027	株式会社佐藤土木測量設計事務所	H30.4.9 H30.7.31	164144	

東北地方

都道府県	測量地域	測量目的	測量種別	縮尺・等級	事業量	測量計画機関（助言番号）	測量作業機関	実施時期	ID
宮城県	栗原市 一部	固定資産	数値撮影（デジタル） 同時調整 写真地図作成（デジタルオルソ）	地上画素寸法 16cm 1000 1000	805km ² 805km ² 805km ²	宮城県栗原市 助言 H30.6.5 B0029	株式会社バスコ	H30.5.22 H31.3.22	164173
宮城県	登米市 一部	ほ場整備	水準測量 数値図化	3級 1000	13km 2点 0.67km ²	宮城県登米市 助言 H30.6.8 B0030	株式会社バスコ	H30.5.28 H30.8.31	164212
宮城県	利府町 一部 岩沼市 一部 多賀城市 一部 名取市 一部 仙台市 一部	その他	水準測量	1級	345km	宮城県 助言 H30.6.13 B0031	株式会社八州 株式会社センシン技術 本州測量設計株式会社	H30.6.11 H31.2.22	164216
宮城県	名取市 一部	固定資産	数値撮影（デジタル） 同時調整	地上画素寸法 10cm 1000	98.17km ² 98.17km ²	宮城県名取市 助言 H30.6.8 B0032	朝日航洋株式会社	H30.4.24 H31.1.31	164220
宮城県	利府町 一部	道路計画	基準点測量	3級	0点	宮城県仙台土木事務所 助言 H30.6.13 B0033	株式会社地清建設企画	H30.6.4 H30.7.31	164304
宮城県	大崎市 一部	固定資産	数値撮影（デジタル） 同時調整 写真地図作成（デジタルオルソ）	地上画素寸法 16cm 1000 1000	170km ² 160km ² 170km ²	宮城県大崎市 助言 H30.6.13 B0034	株式会社バスコ	H30.6.7 H31.3.20	164329
宮城県	大和町 一部 利府町 一部 松島町 一部 山元町 一部 大崎市 一部 東松島市 一部 多賀城市 一部 白石市 一部 仙台市 一部	その他	水準測量	3級	34.1km 15点	宮城県仙台土木事務所 助言 H30.6.26 B0036	あおば技術コンサルタント 株式会社	H30.6.19 H30.8.31	164445
宮城県	川崎町 一部	その他	基準点測量 基準点測量 基準点測量 現地測量（数値地形図作成）	2級 3級 4級 500	3点 2点 0点 0.02km ²	宮城県川崎町 助言 H30.6.26 B0038	株式会社センシン技術	H30.6.25 H31.3.25	164473
宮城県	名取市 一部	都市計画	修正測量 地図編集	2500 10000	19.5km ² 98.17km ²	宮城県名取市 助言 H30.6.26 B0040	国際航業株式会社	H30.5.10 H31.3.30	164479
宮城県	大河原町 全域	固定資産	数値撮影（デジタル） 同時調整	地上画素寸法 10cm 1000	24.99km ² 24.99km ²	宮城県大河原町 助言 H30.7.4 B0045	朝日航洋株式会社	H30.6.11 H30.12.21	164603
宮城県	柴田町 一部	固定資産	数値撮影（デジタル） 同時調整	地上画素寸法 10cm 1000	54.03km ² 54.03km ²	宮城県柴田町 助言 H30.7.4 B0046	朝日航洋株式会社	H30.5.29 H31.1.31	164605
宮城県	仙台市 一部	ほ場整備	基準点測量 基準点測量 基準点測量 基準点測量	1級 2級 3級 4級	9点 5点 96点 1590点	農林水産省東北農政局仙台東土地改良建設事業所 助言 H30.7.10 B0052	株式会社古川測量設計事務所	H30.5.16 R1.9.30	164773
宮城県	仙台市 一部	ほ場整備	基準点測量 基準点測量 基準点測量	2級 3級 4級	29点 94点 1450点	農林水産省東北農政局仙台東土地改良建設事業所 助言 H30.7.10 B0053	株式会社大江設計	H30.5.16 R1.9.30	164775
宮城県	仙台市 一部	ほ場整備	基準点測量 基準点測量 基準点測量	2級 3級 4級	26点 115点 1066点	農林水産省東北農政局仙台東土地改良建設事業所 助言 H30.7.10 B0054	大江設計株式会社	H30.5.16 R1.9.30	164777
宮城県	東松島市 一部	その他	水準測量	3級	33.5km 6点	宮城県東松島市 助言 H30.7.12 B0059	中央コンサルタンツ株式会社	H30.7.9 H30.8.31	164844
宮城県	仙台市 一部	道路台帳	復旧測量（基準点）	3級（移設）	1点	宮城県仙台市 助言 H30.7.17 B0060	株式会社東北構造社	H30.7.13 H30.9.28	164910
宮城県	富谷市 一部	固定資産	数値撮影（デジタル） 同時調整 写真地図作成（デジタルオルソ）	地上画素寸法 20cm 2500 2500	49.18km ² 49.18km ² 49.18km ²	宮城県富谷市 助言 H30.7.20 B0064	株式会社バスコ	H31.3.1 R2.3.31	165014
宮城県	岩沼市 一部 亶理町 一部 山元町 一部	その他	数値図化	2500	29.6km ²	東北地方整備局仙台河川国道事務所 助言 H30.8.1 B0067	株式会社バスコ	H30.7.18 H31.3.20	165144
福島県	新地町 一部								
宮城県	大衡村 全域	固定資産	数値撮影（デジタル） 同時調整 写真地図作成（デジタルオルソ）	地上画素寸法 20cm 2500 2500	60.32km ² 60.32km ² 60.32km ²	宮城県大衡村 助言 H30.8.2 B0075	株式会社バスコ	H30.7.13 R2.3.31	165359
宮城県	大和町 一部	固定資産	数値撮影（デジタル） 同時調整 写真地図作成（デジタルオルソ）	地上画素寸法 20cm 2500 2500	165km ² 165km ² 165km ²	宮城県大和町 助言 H30.8.2 B0076	株式会社バスコ	H30.7.17 R2.3.31	165363
宮城県	大和町 一部	その他	基準点測量 基準点測量 水準測量 水準測量	2級 4級 3級 4級	0点 140点 6.49km 7km	宮城県土地開発公社 助言 H30.8.2 B0078	株式会社国際開発コンサルタンツ	H30.8.6 H31.1.31	165367
宮城県	加美町 一部	道路管理	基準点測量 基準点測量 水準測量	2級 3級 3級	7点 6点 3.4km	東北地方整備局鳴瀬川総合開発工事事務所 助言 H30.8.6 B0082	株式会社ダイワ技術サービス	H30.7.23 H30.11.30	165417
宮城県	加美町 一部	土地改良	水準測量 数値撮影（デジタル） 同時調整 数値図化	3級 地上画素寸法 12cm 1000 1000	8.5km 2点 6.95km ² 6.95km ² 1.2km ²	宮城県加美町 助言 H30.8.7 B0085	国際航業株式会社	H30.6.22 H31.3.22	165439
宮城県	登米市 一部	河川管理	数値図化	2500	27.1km ²	東北地方整備局岩手河川国道事務所 助言 H30.8.9 B0089	株式会社バスコ	H30.8.8 H31.2.28	165516
岩手県	平泉町 一部 一関市 一部								
宮城県	登米市 一部	道路台帳	数値図化 既成図数値化	1000 1000	54.74km 110.36km	宮城県登米市 助言 H30.8.15 B0095	国際航業株式会社	H30.7.31 H31.3.15	165671
宮城県	大郷町 一部	道路台帳	基準点測量	2級	1点	宮城県大郷町 助言 H30.8.23 B0101	株式会社東北バシフィック	H30.7.26 H30.12.21	165864
宮城県	川崎町 一部	ほ場整備	同時調整 数値図化	1000 1000	25km ² 0.75km ²	宮城県川崎町 助言 H30.8.23 B0102	アジア航測株式会社	H30.8.15 H31.3.15	165872
宮城県	仙台市 一部	土地区画整理	基準点測量 水準測量	3級 3級	16点 3.5km	仙台市若切山崎今市東土地区画整理組合設立準備委員会 助言 H30.8.29 B0104	株式会社オオバ	H30.8.27 R2.10.31	165935
宮城県	東松島市 一部	ほ場整備	水準測量 数値図化	3級 1000	5.2km 4点 1.61km ²	宮城県東松島市 助言 H30.8.29 B0107	株式会社バスコ	H30.8.23 H31.3.22	165957

東北地方

都道府県	測量地域	測量目的	測量種別	縮尺・等級	事業量	測量計画機関(助言番号)	測量作業機関	実施時期	ID
宮城県	栗原市 一部	ほ場整備	水準測量 数値図化	3級 1000	10.5km 10点 2.35km ²	宮城県栗原市 助言 H30.8.29 B0108	株式会社バスコ	H30.8.8 H31.3.8	165961
宮城県	亘理町 一部	その他	基準点測量 基準点測量 現地測量(数値地 形図作成)	2級 3級 2000	3点 5点 1.31km ²	宮城県仙台地方振興事務所 助言 H30.9.11 B0118	岩倉測量設計株式会社	H30.3.23 H30.12.28	166174
宮城県	仙台市 一部	土地区画整理	基準点測量 基準点測量 基準点測量 水準測量 水準測量 現地測量(数値地 形図作成)	2級 3級 4級 3級 4級 500	1点 3点 64点 3.5km 4.4km 0.23km ²	仙台市愛子土地区画整理組合設 立案備委員会 助言 H30.9.12 B0125	昭和株式会社	H30.10.1 H31.3.31	166229
宮城県	山元町 一部	その他	航空レーザ測量	500	15.6km ²	東北地方整備局仙台河川国道事 務所 助言 H30.9.13 B0129	株式会社バスコ	H30.9.6 H31.2.28	166323
宮城県	仙台市 一部	道路台帳	復旧測量(基準点)	3級(移設)	1点	宮城県仙台市 助言 H30.9.13 B0130	株式会社秋元技術コンサル タツ	H30.9.10 H30.9.28	166330
宮城県	仙台市 一部	道路台帳	復旧測量(基準点)	3級(移設)	2点	宮城県仙台市 助言 H30.9.13 B0131	株式会社秋元技術コンサル タツ	H30.9.10 H30.11.30	166331
宮城県	仙台市 一部	道路台帳	復旧測量(基準点)	3級(移設)	2点	宮城県仙台市 助言 H30.9.13 B0134	株式会社秋元技術コンサル タツ	H30.9.12 H30.11.30	166340
宮城県	東松島市 一部	土地区画整理	基準点測量 基準点測量 現地測量(数値地 形図作成)	3級 4級 500	3点 32点 0.039km ²	宮城県東松島市 助言 H30.9.14 B0135	株式会社センソクコンサル タツ	H30.9.13 H30.12.25	166389
宮城県	加美町 一部	道路管理	基準点測量 基準点測量 路線測量	2級 4級	5点 55点 3.1km	東北地方整備局鳴瀬川総合開発 工事事務所 助言 H30.9.27 B0137	株式会社マドック	H30.9.10 H30.11.30	166596
宮城県	石巻市 一部	河川管理	河川測量		17km	東北地方整備局北上川下流河川 事務所 助言 H30.9.27 B0139	株式会社ダイワ技術サービ ス	H30.7.12 H31.2.28	166607
宮城県	東松島市 一部	河川管理	水準測量 河川測量	3級	1点 15.7km	東北地方整備局北上川下流河川 事務所 助言 H30.9.27 B0140	株式会社ダイワ技術サービ ス	H30.7.12 H31.2.28	166609
宮城県	栗原市 一部	土地区画整理	基準点測量	2級	6点	宮城県宮城県北部地方振興事務 所栗原地域事務所 助言 H30.9.27 B0141	株式会社復建技術コンサル タツ	H30.9.18 H31.3.25	166619
宮城県	仙台市 一部	道路台帳	復旧測量(基準点)	3級(移設)	1点	宮城県仙台市 助言 H30.10.2 B0146	株式会社秋元技術コンサル タツ	H30.10.1 H30.11.30	166658
宮城県	松島町 一部	その他	基準点測量	2級	3点	防衛省東北防衛局 助言 H30.10.2 B0149	株式会社東北パシフィック	H30.9.6 H30.11.16	166683
宮城県	全域 全域 全域	その他	数値図化	2500	50.4km ²	宮城県 助言 H30.10.30 B0151	アジア航測株式会社	H30.8.7 H31.3.29	166699
宮城県	仙台市 全域	固定資産	数値撮影(デジ タル) 同時調整 写真地図作成(デ ジタルオルソ)	地上画素寸法 20cm 2500 2500	661.92km ² 661.92km ² 661.92km ²	宮城県仙台市 助言 H30.10.4 B0152	株式会社バスコ	H30.9.19 H31.3.31	166703
宮城県	南三陸町 一部 気仙沼市 一部	道路台帳	基準点測量 基準点測量 MM計測	2級 3級 500	4点 1点 1.026km	東北地方整備局仙台河川国道事 務所 助言 H30.10.4 B0157	株式会社ダイワ技術サービ ス 株式会社復建技術コンサル タツ	H30.7.31 H31.2.28	166726
宮城県	名取市 一部	その他	水準測量	2級	1.5km	宮城県名取市 助言 H30.10.4 B0158	株式会社八州	H30.8.10 H31.3.31	166735
宮城県	加美町 一部	道路計画	基準点測量 基準点測量 基準点測量 水準測量	2級 3級 4級 3級	3点 5点 15点 5.3km	東北地方整備局鳴瀬川総合開発 工事事務所 助言 H30.10.5 B0162	株式会社三協技術 株式会社古川測量設計事務 所	H30.9.27 H30.11.30	166799
宮城県	柴田町 一部	ほ場整備	基準点測量	2級	7点	宮城県大河原地方振興事務所 助言 H30.10.5 B0163	株式会社サトー技建	H30.10.15 H31.3.15	166805
宮城県	女川町 一部	その他	基準点測量	2級	1点	宮城県女川町 助言 H30.10.17 B0170	泰栄測量設計株式会社	H30.10.11 H30.12.28	167059
宮城県	七ヶ浜町 一部	土地改良	基準点測量 基準点測量 基準点測量	2級 3級 4級	7点 33点 223点	宮城県仙台地方振興事務所 助言 H30.10.17 B0171	株式会社サトー技建	H30.9.7 H30.12.20	167084
宮城県	仙台市 一部	道路台帳	基準点測量	3級	6点	宮城県仙台市 助言 H30.10.19 B0175	株式会社東北構造社	H30.10.15 H31.3.29	167148
宮城県	石巻市 一部	その他	基準点測量 基準点測量 基準点測量	2級 3級 4級	7点 24点 649点	法務省仙台法務局 助言 H30.10.22 B0176	有限会社ワイズ測量	H30.10.1 H31.1.25	167153
宮城県	大崎市 一部	環境調査	数値撮影(デジ タル) 同時調整 写真地図作成(デ ジタルオルソ)	地上画素寸法 20cm 2500 2500	19km ² 19km ² 19km ²	東北地方整備局鳴子ダム管理所 助言 H30.10.23 B0178	応用地質株式会社	H30.10.10 H31.3.15	167236
宮城県	石巻市 全域	固定資産	数値撮影(デジ タル) 同時調整	地上画素寸法 16cm 1000	554.58km ² 554.58km ²	宮城県石巻市 助言 H30.10.23 B0179	朝日航洋株式会社	H30.10.9 H31.3.29	167258
宮城県	美里町 一部	固定資産	数値撮影(デジ タル) 同時調整	地上画素寸法 16cm 1000	74.95km ² 74.95km ²	宮城県美里町 助言 H30.10.23 B0180	朝日航洋株式会社	H30.10.15 R3.3.22	167260
宮城県	石巻市 一部	土地改良	基準点測量 基準点測量 基準点測量	2級 3級 4級	3点 23点 133点	宮城県東部地方振興事務所 助言 H30.10.26 B0188	株式会社西條設計コンサル タツ	H30.9.11 R1.12.27	167343
宮城県	大崎市 一部	土地改良	基準点測量 基準点測量	2級 4級	6点 17点	宮城県北部地方振興事務所 助言 H30.10.26 B0189	株式会社サトー技建	H30.8.28 H31.3.20	167351
宮城県	仙台市 一部	ほ場整備	基準点測量 水準測量 数値撮影(デジ タル) 同時調整 数値図化	2級 3級 地上画素寸法 14cm 1000 1000	3点 3km 0.62km ² 0.62km ²	宮城県仙台市 助言 H30.11.1 B0192	株式会社アドテック	H30.9.6 H31.2.28	167444
宮城県	大崎市 一部	その他	基準点測量 基準点測量 その他 その他 現地測量(数値地 形図作成) 水準測量	3級 4級 1級 3級 250 3級	2点 9点 2点 1点 0.05km ² 3.4km	東北地方整備局仙台河川国道事 務所 助言 H30.11.1 B0194	株式会社ニュージエック	H30.10.24 H31.2.28	167462

東北地方

都道府県	測量地域	測量目的	測量種別	縮尺・等級	事業量	測量計画機関（助言番号）	測量作業機関	実施時期	ID
宮城県	仙台市 一部	道路台帳	基準点測量	3級	2点	宮城県仙台市 助言 H30.10.31 B0197	株式会社秋元技術コンサル タツ	H30.10.29 R1.6.28	167472
宮城県	柴田町 一部	ほ場整備	基準点測量	2級	4点	宮城県大河原地方振興事務所 助言 H30.10.31 B0199	株式会社サトー技建	H30.9.19 H31.3.20	167474
宮城県	多賀城市 一部	土地改良	基準点測量 基準点測量 基準点測量	2級 3級 4級	1点 18点 150点	宮城県仙台地方振興事務所 助言 H30.11.1 B0201	株式会社サトー技建	H30.9.14 H31.3.25	167484
宮城県	仙台市 一部 角田市 一部 柴田町 一部 亘理町 一部	河川計画	水準測量 水準測量	2級 3級	137.4km 15.1km	東北地方整備局仙台河川国道事 務所 助言 H30.11.2 B0203	株式会社三協技術 株式会社佐藤土木測量設計 事務所	H30.11.1 H30.12.30	167517
福島県	伊達市 一部 国見町 一部								
宮城県	大崎市 一部	土地改良	基準点測量 復旧測量（基準点） 基準点測量 基準点測量	2級 2級 3級 4級	2点 1点 18点 199点	宮城県北部地方振興事務所 助言 H30.11.7 B0204	株式会社サトー技建	H30.9.19 H31.3.15	167571
宮城県	大崎市 一部	土地改良	基準点測量 基準点測量 基準点測量	2級 3級 4級	15点 32点 364点	宮城県北部地方振興事務所 助言 H30.11.7 B0205	株式会社サトー技建	H30.9.19 H31.3.15	167573
宮城県	栗原市 一部	土地改良	基準点測量	2級	10点	宮城県北部地方振興事務所 助言 H30.11.7 B0206	株式会社サトー技建	H30.9.5 H31.3.20	167591
宮城県	仙台市 一部 岩沼市 一部 亘理町 一部	河川管理	数値撮影（デジタル） 同時調整 写真地図作成（デジタルオルソ）	地上画素寸法 12cm 1000 1000	259km ² 259km ² 259km ²	東北地方整備局仙台河川国道事 務所 助言 H30.11.7 B0207	株式会社バスコ	H30.10.29 H31.2.28	167604
福島県	伊達市 一部								
宮城県	大衡村 一部	河川計画	基準点測量 基準点測量	2級 3級	2点 2点	宮城県仙台土木事務所 助言 H30.11.8 B0211	株式会社地清建設企画	H30.11.5 H30.12.28	167638
宮城県	涌谷町 一部	土地改良	基準点測量 基準点測量 基準点測量 用地測量	2級 3級 4級	3点 12点 56点 0.045km ²	宮城県北部地方振興事務所 助言 H30.11.13 B0218	株式会社仙台土木設計	H30.9.21 H31.3.20	167738
宮城県	石巻市 一部	土地改良	基準点測量 基準点測量 基準点測量 現地測量（数値地形図作成）	2級 3級 4級 1000	4点 30点 159点 1.259km ²	宮城県東部地方振興事務所 助言 H30.11.15 B0219	株式会社西條設計コンサル タント	H30.9.11 R1.12.27	167797
宮城県	大崎市 一部	道路台帳	数値図化 修正測量	1000 1000	0.1km ² 2.04km ²	宮城県大崎市 助言 H30.11.20 B0229	国際航業株式会社	H30.11.19 H31.3.15	167883
宮城県	仙台市 一部	その他	復旧測量（基準点）	3級	1点	宮城県仙台水道局 助言 H30.11.22 B0231	株式会社センソクコンサル タント	H30.11.26 H30.12.25	167950
宮城県	気仙沼市 一部	地盤変動調査	水準測量	1級	17.11km	宮城県気仙沼市 助言 H30.11.22 B0232	株式会社八州	H30.12.1 H31.3.29	167974
宮城県	栗原市 一部	その他	基準点測量 基準点測量 基準点測量 現地測量（数値地形図作成） 路線測量	2級 3級 4級 500	2点 4点 26点 0.18km ² 2.93km	宮城県北部土木事務所 助言 H30.11.28 B0240	株式会社アドテック	H30.10.30 R2.3.31	168118
宮城県	仙台市 一部	その他	復旧測量（基準点）	3級	1点	宮城県仙台水道局 助言 H30.11.28 B0241	株式会社ダイワ技術サービ ス	H30.12.22 H31.3.29	168121
宮城県	岩沼市 一部	土地改良	基準点測量 基準点測量 基準点測量	2級 3級 4級	7点 12点 209点	宮城県仙台地方振興事務所 助言 H30.12.4 B0243	株式会社サトー技建	H30.9.21 H31.3.25	168220
宮城県	石巻市 一部	土地改良	基準点測量 基準点測量 基準点測量	2級 3級 4級	5点 19点 104点	宮城県東部地方振興事務所 助言 H30.12.7 B0246	株式会社サトー技建	H30.11.22 R2.1.31	168280
宮城県	美里町 一部	土地改良	基準点測量	2級	3点	宮城県北部地方振興事務所 助言 H30.12.6 B0250	株式会社サトー技建	H30.9.19 H31.3.20	168314
宮城県	仙台市 一部	道路台帳	復旧測量（基準点）	3級	1点	宮城県仙台市 助言 H30.12.11 B0254	株式会社東北構造社	H30.12.3 H31.3.29	168375
宮城県	気仙沼市 一部	その他	基準点測量 基準点測量 基準点測量	2級 3級 4級	2点 1点 15点	林野庁東北森林管理局宮城北部 森林管理署 助言 H30.12.18 B0256	国土防災技術株式会社	H30.9.1 H31.3.20	168548
宮城県	大崎市 一部	土地改良	基準点測量 基準点測量 基準点測量	2級 3級 4級	5点 16点 97点	宮城県北部地方振興事務所 助言 H30.12.27 B0259	株式会社佐藤土木測量設計 事務所	H30.11.22 H31.3.15	168655
宮城県	大崎市 一部	土地改良	基準点測量 基準点測量 基準点測量	2級 3級 4級	1点 19点 105点	宮城県北部地方振興事務所 助言 H30.12.21 B0260	株式会社佐藤土木測量設計 事務所	H30.11.22 H31.3.15	168657
宮城県	美里町 一部 松島町 一部 東松島市 一部 石巻市 一部	その他	航空レーザ測量	1000	194km ²	東北地方整備局北上川下流河川 事務所 助言 H30.12.27 B0263	朝日航洋株式会社	H30.12.14 H31.2.28	168719
宮城県	大崎市 一部	地盤変動調査	水準測量	1級	23.2km	宮城県大崎市 助言 H31.1.10 B0265	大橋調査株式会社	H30.10.25 H31.3.8	168820
宮城県	村田町 一部	その他	水準測量 数値図化	3級 1000	16km 10点 1.41km ²	宮城県村田町 助言 H31.1.15 B0268	株式会社バスコ	H30.12.27 H31.3.25	168898
宮城県	石巻市 一部	ほ場整備	基準点測量 基準点測量 基準点測量	2級 3級 4級	5点 28点 161点	宮城県東部地方振興事務所 助言 H31.1.21 B0272	株式会社サトー技建	H30.9.27 R2.1.31	168976
宮城県	川崎町 一部	その他	基準点測量	3級	3点	東北地方整備局釜房ダム管理事 務所 助言 H31.1.21 B0274	朝日航洋株式会社	H30.12.10 H31.2.28	168997
宮城県	南三陸町 一部	その他	基準点測量	3級	8点	宮城県南三陸町 助言 H31.1.22 B0275	株式会社中庭測量コンサル タント	H31.1.7 H31.3.31	170021
宮城県	仙台市 一部 栗原市 一部 大崎市 一部 利府町 一部	道路台帳	基準点測量 MM計測	3級 500	2.446km	東北地方整備局仙台河川国道事 務所 助言 H31.1.23 B0276	株式会社ダイワ技術サービ ス	H30.11.29 H31.3.15	170031
宮城県	仙台市 一部	その他	用地測量		0.008km	東北地方整備局仙台河川国道事 務所 助言 H31.1.29 B0279	株式会社マドック	H30.11.29 H31.3.8	170068
宮城県	七ヶ宿町 一部	ダム計画	数値図化	2500	15.3km ²	東北地方整備局七ヶ宿ダム管理 所 助言 H31.2.4 B0280	株式会社バスコ	H31.1.26 H31.3.8	170071

東北地方

都道府県	測量地域	測量目的	測量種別	縮尺・等級	事業量	測量計画機関(助言番号)	測量作業機関	実施時期	ID	
宮城県	仙台市 一部	道路台帳	復旧測量(基準点)	3級	2点	宮城県仙台市助言 H31.1.29 B0281	株式会社秋元技術コンサルタンツ	H31.1.15 R1.9.30	170090	
宮城県	仙台市 一部	基準点管理	基準点測量 基準点測量 基準点測量	1級 2級 3級	3点 5点 27点	宮城県仙台市助言 H31.1.29 B0282	株式会社秋元技術コンサルタンツ	H31.1.29 H31.3.15	170095	
宮城県	石巻市 一部	ほ場整備	基準点測量 基準点測量 基準点測量	2級 3級 4級	15点 36点 219点	宮城県東部地方振興事務所助言 H31.2.4 B0284	株式会社西條設計コンサルタンツ	H30.12.4 H31.10.31	170149	
宮城県	仙台市 一部	基準点管理	復旧測量(基準点)	3級	6点	宮城県仙台市水道局助言 H31.2.4 B0285	佐野コンサルタンツ株式会社	H31.1.24 R1.10.25	170155	
宮城県	大郷町 一部	道路台帳	基準点測量	2級	3点	宮城県大郷町助言 H31.2.4 B0287	株式会社サトー技建	H30.12.27 H31.3.22	170203	
宮城県	仙台市 一部	基準点管理	復旧測量(基準点)	3級	1点	宮城県仙台市水道局助言 H31.2.4 B0289	佐野コンサルタンツ株式会社	H31.1.24 R1.10.25	170215	
宮城県	仙台市 一部	道路台帳	基準点測量	3級	1点	宮城県仙台市助言 H31.2.6 B0290	株式会社秋元技術コンサルタンツ	H31.2.1 H31.3.29	170247	
宮城県	仙台市 一部	その他	基準点測量 基準点測量 基準点測量 水準測量 現地測量(数値地形図作成)	2級 3級 4級 3級 500	1点 2点 35点 3.8km 0.02km ²	東北地方整備局仙台河川国道事務所助言 H31.2.12 B0291	株式会社ニュージェック	H31.2.12 H31.3.15	170273	
宮城県	大郷町 一部	固定資産	数値撮影(デジタル) 同時調整 写真地図作成(デジタルオルソ)	地上画素寸法 20cm 2500 2500	82.01km ² 82.01km ² 82.01km ²	宮城県大郷町助言 H31.2.18 B0292	株式会社バスコ	H30.12.27 R1.9.30	170290	
宮城県	東松島市 一部	その他	航空レーザ測量	1000	101.36km ²	宮城県東松島市助言 H31.2.12 B0294	アジア航測株式会社	H31.2.15 R1.7.31	170298	
宮城県	多賀城市 一部	都市計画	復旧測量(基準点) 復旧測量(水準)	2級 3級	1点 0.6km	宮城県多賀城市助言 H31.2.18 B0297	仙東技術株式会社	H31.2.13 H31.3.30	170365	
宮城県	美里町 一部	土地改良	基準点測量	2級	2点	宮城県北部地方振興事務所助言 H31.2.18 B0298	株式会社大江設計	H31.1.16 R1.9.30	170378	
宮城県	石巻市 一部 東松島市 一部 大和町 一部 大衡村 一部 美里町 一部	登米市 一部 大崎市 一部 大郷町 一部 涌谷町 一部	河川管理	MM計測	500	96.5km 東北地方整備局東北技術事務所助言 H31.2.20 B0299	株式会社バスコ	H31.2.19 H31.2.28	170421	
宮城県	大郷町 一部	その他	基準点測量	2級	5点	宮城県大郷町助言 H31.2.22 B0300	株式会社大和測地	H31.2.1 H31.3.22	170427	
宮城県	利府町 一部	土地区画整理	基準点測量 水準測量	3級 3級	4点 6km	利府町新太子堂土地区画整理組合設立準備委員会助言 H31.3.5 B0302	国際航業株式会社	H31.3.1 R2.12.25	170443	
宮城県	仙台市 一部	基準点管理	基準点測量	4級	86点	仙台市茂庭土地区画整理組合助言 H31.2.22 B0304	株式会社中村設計	H31.3.5 R1.8.30	170462	
宮城県	仙台市 一部	道路台帳	復旧測量(基準点)	3級	1点	宮城県仙台市助言 H31.2.28 B0305	株式会社秋元技術コンサルタンツ	H31.3.1 R1.6.28	170520	
宮城県	多賀城市 一部	都市計画	復旧測量(基準点) 復旧測量(水準)	2級 3級	1点 0.6km	宮城県多賀城市助言 H31.2.28 B0306	仙東技術株式会社	H31.2.28 H31.3.30	170524	
宮城県	大崎市 一部	河川計画	水準測量	3級	3点	東北地方整備局鳴子ダム管理所助言 H31.3.5 B0307	株式会社三協技術 株式会社加美測量設計事務所	H31.3.1 H31.3.30	170569	
宮城県	岩沼市 一部	土地区画整理	基準点測量	3級	5点	宮城県岩沼市助言 H31.3.6 B0308	株式会社オオバ	H31.2.25 R3.3.25	170573	
宮城県	大崎市 一部	固定資産	数値撮影(デジタル) 同時調整 写真地図作成(デジタルオルソ)	地上画素寸法 16cm 1000 1000	796.76km ² 796.76km ² 796.76km ²	宮城県大崎市助言 H31.3.19 B0314	株式会社バスコ	H31.3.7 R2.3.23	171665	
宮城県	仙台市 一部	基準点管理	復旧測量(基準点)	3級	1点	宮城県仙台市助言 H31.3.27 B0315	株式会社アドテック	H31.3.18 H31.4.12	171709	
宮城県	利府町 一部	土地区画整理	復旧測量(基準点) 水準測量	3級 3級	4点 3km	仙台市若切羽黒前・利府町神谷沢土地区画整理組合準備委員会助言 H31.3.27 B0316	有限会社旭測量設計	H31.3.18 R1.6.30	171710	
秋田県	東成瀬村 一部	その他	基準点測量	2級	14点	秋田県雄勝地域振興局助言 H30.4.26 B0005	柴田工事調査株式会社	H30.3.19 H30.12.14	163782	
秋田県	由利本荘市 一部	河川計画	水準測量 水準測量 数値撮影(デジタル) 同時調整 数値図化	3級 簡級 地上画素寸法 10cm 1000 500	2点 9.5km 11.9km ² 11.9km ² 3.34km ²	秋田県由利地域振興局助言 H30.4.26 B0007	国際航業株式会社	H30.3.23 H30.9.20	163786	
秋田県	由利本荘市 一部	その他	数値撮影(デジタル) 同時調整 数値図化	地上画素寸法 20cm 2500 2500	25.5km ² 25.5km ² 25.5km ²	秋田県由利地域振興局助言 H30.5.8 B0013	アジア航測株式会社	H30.5.10 H30.10.31	163862	
秋田県	秋田市 一部	固定資産	数値撮影(デジタル) 同時調整 写真地図作成(デジタルオルソ)	地上画素寸法 16cm 1000 1000	379.81km ² 379.81km ² 253.92km ²	秋田県秋田市助言 H30.5.11 B0017	株式会社バスコ	H30.4.24 H31.3.31	163910	
秋田県	にかほ市 一部	都市計画	数値図化	2500	41.86km ²	秋田県にかほ市助言 H30.7.17 B0061	株式会社ナカノアイシステム	H30.6.15 H30.12.21	164913	
秋田県	由利本荘市 一部 にかほ市 一部	道路管理	航空レーザ測量 数値図化	1000 2500	11.4km ² 25.5km ²	秋田県由利地域振興局助言 H30.8.1 B0071	アジア航測株式会社	H30.7.6 H31.3.20	165301	
秋田県	秋田市 一部	空港計画	航空レーザ測量	1000	22.6km ²	秋田県建設部秋田空港管理事務所助言 H30.8.2 B0074	株式会社バスコ	H30.7.13 H30.12.7	165357	
秋田県	鹿角市 一部	その他	数値図化 写真地図作成(デジタルオルソ)	2500 2500	8.5km ² 8.3km ²	秋田県鹿角地域振興局助言 H30.8.2 B0079	株式会社バスコ	H30.7.22 H30.11.26	165387	
秋田県	北秋田市 一部	固定資産	数値撮影(デジタル) 同時調整 写真地図作成(デジタルオルソ)	地上画素寸法 16cm 1000 1000	646.82km ² 646.82km ² 646.82km ²	秋田県北秋田市助言 H30.8.7 B0084	株式会社北日本朝日航洋	H30.7.6 H31.2.28	165435	
秋田県	仙北市 一部 横手市 一部	大崎市 一部	砂防計画	数値図化 写真地図作成(デジタルオルソ)	2500 2500	8.9km ² 9.75km ²	秋田県平鹿地域振興局助言 H30.8.7 B0088	国際航業株式会社	H30.6.29 H31.1.21	165461

東北地方

都道府県	測量地域	測量目的	測量種別	縮尺・等級	事業量	測量計画機関（助言番号）	測量作業機関	実施時期	ID
秋田県	由利本荘市 一部	その他	数値図化	2500	22km ²	秋田県由利地域振興局 助言 H30.8.15 B0097	アジア航測株式会社	H30.7.20 H31.2.15	165689
秋田県	羽後町 一部 由利本荘市 一部 湯沢市 一部	その他	数値図化	2500	29km ²	秋田県由利地域振興局 助言 H30.8.15 B0098	株式会社テイコク	H30.7.20 H31.2.15	165690
秋田県	横手市 全域	都市計画	数値図化 写真地図作成（デジタルオルソ）	2500 2500	42km ² 434km ²	秋田県横手市 助言 H30.8.29 B0105	国際航業株式会社	H30.7.12 H31.3.15	165952
秋田県	東成瀬村 一部	その他	基準点測量 基準点測量	1級 2級	4点 10点	東北地方整備局成瀬ダム工事事務所 助言 H30.9.6 B0112	東北エンジニアリング株式会社 エイト技術株式会社	H30.5.31 H31.1.31	166114
秋田県	大仙市 一部	都市計画	基準点測量 基準点測量 現地測量（数値地形図作成）	2級 4級 1000	3点 21点 0.11km ²	秋田県大仙市 助言 H30.9.6 B0113	株式会社創環測量設計	H30.8.3 H30.11.12	166117
秋田県	北秋田市 一部 大館市 一部	その他	数値図化 写真地図作成（デジタルオルソ） 数値撮影（デジタル） 同時調整	2500 2500 2500	33.62km ² 66km ² 28km ²	秋田県北秋田地域振興局 助言 H30.9.6 B0116	株式会社テイコク	H30.9.7 H31.3.8	166166
秋田県	秋田市 一部	その他	基準点測量 基準点測量 数値図化	3級 4級 4級	4点 233点	法務省秋田地方務務局 助言 H30.10.4 B0159	株式会社測地コンサルタント	H30.10.9 H31.1.31	166764
秋田県	能代市 一部	砂防計画	数値図化	2500	4.86km ²	秋田県山本地域振興局 助言 H30.10.4 B0160	株式会社八州	H30.6.29 H31.1.18	166765
秋田県	鹿角市 一部 小坂町 一部	砂防計画	航空レーザ測量	1000	74.26km ²	東北地方整備局青森河川国道事務所 助言 H30.10.17 B0168	アジア航測株式会社	H30.10.9 H31.2.28	167055
秋田県	湯沢市 一部 東成瀬村 一部	その他	数値図化 写真地図作成（デジタルオルソ）	2500 2500	12.1km ² 49.5km ²	秋田県雄勝地域振興局 助言 H30.10.31 B0198	株式会社パスコ	H30.9.10 H31.3.15	167473
秋田県	湯沢市 一部	道路計画	基準点測量 路線測量	4級	3点 2.97km	東北地方整備局湯沢河川国道事務所 助言 H30.11.8 B0209	株式会社ウヌマ地域総研	H30.10.29 H30.12.14	167631
秋田県	北秋田市 一部	ほ場整備	水準測量 数値図化	3級 1000	24.07km 0.94km ²	秋田県北秋田市 助言 H30.11.8 B0210	有限会社ダイワ技術	H30.10.3 H31.3.15	167633
秋田県	横手市 一部	道路計画	基準点測量 基準点測量 現地測量（数値地形図作成）	2級 4級 500	4点 52点 0.078km ²	東北地方整備局湯沢河川国道事務所 助言 H30.11.20 B0224	株式会社ウヌマ地域総研	H30.10.29 H31.2.28	167869
秋田県	大館市 一部 能代市 一部	道路台帳	IMC計測 数値撮影（デジタル） 同時調整 数値図化	500 500 500	15.6km 11.13km ² 11.13km ² 15.9km ²	東北地方整備局能代河川国道事務所 助言 H30.11.20 B0228	株式会社真宮宮技術 国際航業株式会社	H30.9.27 H31.2.28	167881
秋田県	仙北市 一部	その他	航空レーザ測量	1000	3.24km ²	東北地方整備局玉川ダム管理所 助言 H30.11.22 B0233	朝日航洋株式会社	H30.11.14 H31.2.28	167976
秋田県	秋田市 一部	その他	基準点測量 水準測量 河川測量	2級 3級	4点 2km 0.4km	秋田県秋田地域振興局 助言 H30.12.5 B0248	株式会社復建技術コンサルタント	H30.11.1 H30.12.31	168284
秋田県	横手市 一部	森林計画	航空レーザ測量	500	100.5km ²	秋田県平鹿地域振興局 助言 H30.12.17 B0255	アジア航測株式会社	H30.11.26 H31.3.28	168456
秋田県	秋田市 一部	その他	基準点測量 水準測量 水準測量	3級 2級 3級	19点 0.3km 22.8km	東北地方整備局秋田港湾事務所 助言 H31.1.21 B0271	株式会社マドック	H31.1.8 H31.3.25	168930
秋田県	東成瀬村 一部	その他	基準点測量	2級	14点	秋田県雄勝地域振興局 助言 H31.3.28 B0319	柴田工事調査株式会社	H31.3.19 R1.12.13	171738
山形県	河北町 一部	道路計画	基準点測量	3級	2点	山形県村山総合支庁西村山地域振興局 助言 H30.4.27 B0011	株式会社三和技術コンサルタント	H30.4.23 H30.7.31	163807
山形県	南陽市 全域	固定資産	数値撮影（デジタル） 同時調整 写真地図作成（デジタルオルソ）	1000 1000 1000	160.52km ² 160.52km ² 160.52km ²	山形県南陽市 助言 H30.5.24 B0023	株式会社パスコ	H30.5.11 H31.2.15	164034
山形県	天童市 一部	その他	基準点測量 基準点測量	2級 4級	2点 12点	山形県天童市 助言 H30.6.26 B0039	三協コンサルタント株式会社	H30.6.8 H31.2.5	164475
山形県	小国町 一部	砂防計画	基準点測量 その他 基準点測量	2級 その他 3級	3点 1.2km ² 4点	北陸地方整備局飯豊山系砂防事務所 助言 H30.7.6 B0049	アジア航測株式会社	H30.7.2 H30.12.20	164719
山形県	鶴岡市 一部	基準点管理	基準点測量	3級	2点	山形県鶴岡市 助言 H30.7.11 B0050	株式会社石川測量事務所	H30.7.2 H30.9.28	164733
山形県	舟形町 一部	土地改良	基準点測量	2級	5点	山形県 助言 H30.7.11 B0055	山形県土地改良事業団体連合会	H30.6.26 H31.2.15	164830
山形県	大蔵村 一部	土地改良	基準点測量	2級	9点	山形県 助言 H30.7.11 B0056	山形県土地改良事業団体連合会	H30.6.26 H31.3.8	164832
山形県	舟形町 一部 大蔵村 一部	土地改良	基準点測量	2級	9点	山形県 助言 H30.7.11 B0057	山形県土地改良事業団体連合会	H30.6.26 H31.2.15	164836
山形県	鮭川村 一部	土地改良	基準点測量	2級	12点	山形県 助言 H30.7.11 B0058	山形県土地改良事業団体連合会	H30.6.26 H31.3.8	164837
山形県	米沢市 一部	都市計画	数値図化 地図編集	2500 10000	88.3km ² 88.3km ²	山形県米沢市 助言 H30.7.23 B0065	国際航業株式会社	H30.6.29 R1.5.31	165039
山形県	小国町 一部	都市計画	写真地図作成（デジタルオルソ） 数値図化 地図編集	2500 2500 10000	27km ² 19.32km ² 7.68km ²	山形県小国町 助言 H30.7.25 B0066	国際航業株式会社	H30.7.6 H31.3.15	165141
山形県	遊佐町 一部	河川計画	基準点測量	2級	5点	山形県 助言 H30.8.2 B0077	株式会社庄内測量設計舎	H30.7.6 H30.10.15	165365
山形県	庄内町 一部	砂防計画	基準点測量	3級	3点	山形県 助言 H30.8.2 B0080	有限会社安野測量事務所	H30.7.30 H30.10.31	165394
山形県	川西町 一部	その他	基準点測量	2級	2点	山形県 助言 H30.8.7 B0086	山形県土地改良事業団体連合会	H30.7.23 H31.1.25	165441
山形県	川西町 一部	その他	基準点測量	2級	7点	山形県 助言 H30.8.7 B0087	山形県土地改良事業団体連合会	H30.7.23 H31.2.28	165451
山形県	鶴岡市 一部	ほ場整備	基準点測量	2級	8点	山形県 助言 H30.8.15 B0096	株式会社石川測量事務所	H30.7.26 H31.2.15	165685
山形県	三川町 一部 鶴岡市 一部	河川計画	基準点測量 基準点測量	2級 3級	6点 16点	東北地方整備局酒田河川国道事務所 助言 H30.8.27 B0100	新和設計株式会社	H30.8.20 H31.3.11	165862
山形県	金山町 一部	道路管理	基準点測量 水準測量	2級 3級	6点 7.2km	東北地方整備局山形河川国道事務所 助言 H30.8.27 B0103	新和設計株式会社	H30.8.27 H31.2.8	165906

東北地方

都道府県	測量地域	測量目的	測量種別	縮尺・等級	事業量	測量計画機関（助言番号）	測量作業機関	実施時期	ID
山形県	鶴岡市 一部 庄内町 一部	道路計画	基準点測量	3級	7点	東北地方整備局酒田河川国道事務所 助言 H30.8.29 B0106	有限会社山栄測量設計	H30.6.15 H30.12.20	165955
山形県	小国町 一部	砂防計画	基準点測量 基準点測量	2級 3級	2点 7点	北陸地方整備局飯豊山系砂防事務所 助言 H30.9.3 B0111	株式会社ナカノアイシステム	H30.9.3 H30.11.16	166060
山形県	戸沢村 一部	その他	航空レーザ測量	1000	128.4km ²	東北地方整備局新庄河川事務所 助言 H30.9.11 B0119	朝日航洋株式会社	H30.8.12 H30.11.30	166178
山形県	天童市 一部 山形市 一部	その他	数値撮影（デジタル） 同時調整 数値図化	地上画素寸法 20cm 1000 1000	55.72km ² 55.72km ² 5.13km ²	山形県天童市 助言 H30.9.11 B0121	東日本総合計画株式会社	H30.8.3 H31.2.25	166187
山形県	鶴岡市 一部	道路計画	数値撮影（デジタル） 同時調整 数値図化	地上画素寸法 8cm 1000 1000	1.42km ² 1.42km ² 0.13km ²	山形県庄内総合支庁 助言 H30.9.12 B0126	朝日航洋株式会社	H30.8.22 H30.12.14	166252
山形県	寒河江市 一部	その他	基準点測量	2級	2点	山形県寒河江市 助言 H30.9.12 B0128	株式会社寒河江測量設計事務所	H30.7.24 H30.12.28	166277
山形県	酒田市 一部 戸沢村 一部 庄内町 一部	河川計画	数値図化	2500	45.8km ²	東北地方整備局酒田河川国道事務所 助言 H30.9.27 B0143	株式会社タックエンジニアリング	H30.9.25 H31.2.28	166626
山形県	庄内町 一部	河川計画	基準点測量 基準点測量	2級 3級	6点 9点	東北地方整備局酒田河川国道事務所 助言 H30.10.2 B0144	株式会社双葉建設コンサルタント	H30.9.20 H31.3.11	166653
山形県	山形市 一部	地盤変動調査	水準測量	2級	29.9km	山形県山形市 助言 H30.10.2 B0145	株式会社田村測量設計事務所	H30.11.1 H31.3.31	166655
山形県	天童市 一部	地盤変動調査	水準測量	1級	29km	山形県天童市 助言 H30.10.4 B0150	株式会社三和技術コンサルタント	H30.10.1 H30.12.28	166692
山形県	天童市 一部	土地改良	基準点測量 その他の応用測量	2級	6点 0.87km ²	山形県 助言 H30.10.4 B0154	株式会社朝日測量設計事務所	H30.10.1 H30.12.21	166712
山形県	村山市 一部	道路計画	基準点測量	3級	2点	山形県村山市 助言 H30.10.11 B0164	株式会社三和技術コンサルタント	H30.10.1 H31.2.15	166849
山形県	舟形町 一部	道路計画	基準点測量 基準点測量 現地測量（数値地形図作成） 現地測量（数値地形図作成） 河川測量	2級 4級 250 500	1点 30点 0.028km ² 0.186km ² 0.3km	山形県最上総合支庁 助言 H30.10.12 B0166	株式会社双葉建設コンサルタント	H30.9.18 H30.12.7	166956
山形県	大蔵村 一部	ほ場整備	水準測量 現地測量（数値地形図作成）	3級 1000	12.2km ² 1.27km ²	山形県大蔵村 助言 H30.10.12 B0167	東日本総合計画株式会社	H30.10.1 H30.12.9	166962
山形県	舟形町 一部	ほ場整備	数値撮影（デジタル） 同時調整 数値図化 水準測量	地上画素寸法 10cm 1000 1000 3級	11.22km ² 11.22km ² 1.54km ² 11.1km ²	山形県舟形町 助言 H30.10.17 B0169	東日本総合計画株式会社	H30.10.12 H31.3.15	167057
山形県	山形市 一部	その他	基準点測量	4級	235点	法務省山形地方務局 助言 H30.10.22 B0177	株式会社山形開発測量設計事務所	H30.10.15 H31.2.15	167158
山形県	米沢市 一部	地盤変動調査	水準測量	2級	30.7km	山形県米沢市 助言 H30.10.23 B0182	株式会社春日測量設計	H30.10.18 H30.12.31	167270
山形県	小国町 一部	砂防計画	基準点測量	2級	3点	北陸地方整備局飯豊山系砂防事務所 助言 H30.10.23 B0183	株式会社平成測量	H30.10.16 H31.2.22	167284
山形県	全域	その他	数値撮影（デジタル）	地上画素寸法 20cm	4440km ²	山形県土地改良事業団体連合会 助言 H30.10.26 B0185	朝日航洋株式会社	H30.9.20 R2.3.19	167315
山形県	鶴岡市 一部	その他	航空レーザ測量	1000	1.85km ²	山形県企業局 助言 H30.10.26 B0191	朝日航洋株式会社	H30.9.28 H31.2.14	167365
山形県	川西町 全域	森林計画	航空レーザ測量	1000	166.6km ²	山形県川西町 助言 H30.11.8 B0213	アジア航測株式会社	H30.8.10 H31.3.15	167857
山形県	三川町 一部	道路計画	基準点測量 基準点測量 現地測量（数値地形図作成）	2級 4級 500	3点 13点 0.04km ²	山形県庄内総合支庁 助言 H30.11.15 B0221	有限会社佐藤測量設計事務所	H30.10.4 H31.1.31	167806
山形県	酒田市 一部	空港計画	基準点測量 基準点測量 基準点測量 水準測量 現地測量（数値地形図作成） 路線測量	2級 3級 4級 3級 500	2点 7点 9点 7点 0.04km ² 0.12km	山形県 助言 H30.11.20 B0223	株式会社日本空港コンサルタント	H30.11.12 H31.3.29	167864
山形県	庄内町 一部 鶴岡市 一部	砂防計画	航空レーザ測量	1000	47.6km ²	東北地方整備局新庄河川事務所 助言 H30.11.22 B0234	朝日航洋株式会社	H30.11.19 H31.1.31	167978
山形県	鶴岡市 一部	河川計画	基準点測量	2級	2点	山形県 助言 H30.11.28 B0236	株式会社鈴木久測量設計事務所	H30.10.25 H31.2.22	168078
山形県	最上町 一部	河川計画	基準点測量	2級	5点	山形県 助言 H30.12.11 B0253	株式会社結城測量設計コンサルタント	H30.9.7 H31.2.28	168371
福島県	田村市 一部	ほ場整備	基準点測量	2級	10点	福島県農中農林事務所 助言 H30.4.12 B0002	昭和技術設計株式会社	H30.4.11 H30.12.28	163656
福島県	楡葉町 一部	河川計画	基準点測量	2級	5点	福島県富岡土木事務所 助言 H30.6.15 B0035	株式会社東コンサルタント	H30.6.11 H30.9.28	164350
福島県	双葉町 一部	その他	基準点測量	2級	2点	福島県双葉町 助言 H30.6.26 B0037	株式会社オオバ	H30.6.1 R2.9.30	164466
福島県	喜多方市 一部	土地改良	復旧測量（基準点）	2級	4点	福島県会津農林事務所 助言 H30.7.4 B0041	福島県土地改良事業団体連合会	H30.6.22 H30.12.28	164574
福島県	福島市 一部	その他	数値図化	2500	9.07km ²	福島県東北建設事務所 助言 H30.7.4 B0042	アジア航測株式会社	H30.6.7 H30.12.5	164576
福島県	いわき市 一部	土地区画整理	基準点測量 基準点測量 基準点測量 現地測量（数値地形図作成）	2級 3級 4級 500	5点 17点 31点 0.0694km ²	福島県いわき市 助言 H30.7.4 B0043	財団法人福島県区画整理協会	H30.7.9 H31.3.14	164599
福島県	郡山市 一部	都市計画	数値図化	2500	18km ²	福島県郡山市 助言 H30.7.4 B0044	朝日航洋株式会社	H30.6.6 H30.12.28	164602
福島県	桑折町 一部 国見町 一部	その他	数値図化	2500	8.13km ²	福島県東北建設事務所 助言 H30.7.4 B0047	アジア航測株式会社	H30.6.7 H31.1.8	164607
福島県	大熊町 一部 富岡町 一部	海岸保全	基準点測量	2級	3点	福島県富岡土木事務所 助言 H30.7.17 B0063	株式会社東コンサルタント	H30.7.17 H31.2.28	164919

東北地方

都道府県	測量地域	測量目的	測量種別	縮尺・等級	事業量	測量計画機関（助言番号）	測量作業機関	実施時期	ID	
福島県	相馬市 一部	固定資産	数値撮影（デジタル） 同時調整 写真地図作成（デジタルオルソ）	地上画素寸法 16cm 1000 1000	300.38km ² 197.79km ² 197.79km ²	福島県相馬市 助言 H30.7.25 B0068	株式会社バスコ	H30.7.17 H30.12.21	165146	
福島県	相馬市 一部	その他	基準点測量 基準点測量 路線測量	2級 4級 500	4点 33点 1.61km	福島県相馬市 助言 H30.7.30 B0070	大日本コンサルタント株式会社	H30.6.11 H31.3.11	165216	
福島県	須賀川市 一部	土地改良	基準点測量	1級	1点	福島県中農林事務所 助言 H30.8.2 B0072	福島県土地改良事業団体連合会	H30.8.8 H31.3.15	165344	
福島県	相馬市 一部	ほ場整備	基準点測量	1級	1点	福島県相馬市農林事務所 助言 H30.8.7 B0083	福島県土地改良事業団体連合会	H30.8.6 H31.3.29	165431	
福島県	柳津町 一部 猪苗代町 一部 喜多方市 一部	会津坂下町 一部 西会津町 一部	その他	数値図化 写真地図作成（デジタルオルソ）	2500 2500	36.95km ² 31.75km ²	福島県喜多方建設事務所 助言 H30.8.9 B0090	株式会社バスコ 三和航測株式会社	H30.7.30 R1.6.28	165526
福島県	浪江町 一部 葛尾村 一部	道路計画	数値図化	1000	2.7km ²	福島県相馬建設事務所 助言 H30.8.9 B0091	三和航測株式会社	H30.6.11 H30.10.5	165550	
福島県	会津若松市 一部	都市計画	数値図化	2500	9km ²	福島県会津若松市 助言 H30.8.10 B0092	株式会社バスコ	H30.8.6 H31.3.29	165592	
福島県	須賀川市 一部	都市計画	地形図等成果の座標補正 地形図等成果の座標補正 修正測量	2500 10000 2500	98km ² 11km ² 5.97km ²	福島県須賀川市 助言 H30.9.3 B0109	国際航業株式会社	H28.7.26 H31.3.22	166056	
福島県	白河市 全域	その他	基準点測量 基準点測量	2級 3級	2点 1点	福島県南建設事務所 助言 H30.9.6 B0114	株式会社建協測量設計	H30.9.10 H31.2.4	166119	
福島県	白河市 全域	その他	基準点測量 基準点測量	2級 3級	2点 1点	福島県南建設事務所 助言 H30.9.6 B0115	株式会社建協測量設計	H30.9.10 H30.11.9	166121	
福島県	福島市 一部	ダム計画	基準点測量 基準点測量	1級 2級	6点 10点	東北地方整備局沼上川ダム管理所 助言 H30.9.11 B0122	株式会社バスコ	H30.9.7 H31.2.20	166192	
福島県	郡山市 一部	都市計画	数値図化	2500	12km ²	福島県郡山市 助言 H30.9.11 B0123	朝日航洋株式会社	H30.8.27 H31.1.21	166194	
福島県	葛尾村 一部	道路計画	数値図化	1000	1.9km ²	福島県相馬建設事務所 助言 H30.9.12 B0127	三和航測株式会社	H30.8.6 H30.11.15	166254	
福島県	双葉町 一部 大熊町 一部	その他	基準点測量	3級	6点	環境省福島地方環境事務所 助言 H30.10.2 B0148	アジア航測株式会社	H30.9.27 H31.3.29	166676	
福島県	浪江町 一部	その他	水準測量 数値図化	3級 1000	18.5km 4.42km ²	農林水産省東北農政局 助言 H30.10.4 B0161	アジア航測株式会社	H30.10.10 H31.3.8	166769	
福島県	飯館村 一部 川内村 一部 広野町 一部 川俣町 一部 南相馬市 一部 いわき市 一部	葛尾村 一部 楢葉町 一部 小野町 一部 伊達市 一部 田村市 一部	森林計画	航空レーザ測量	500	1459.47km ²	福島県 助言 H30.10.11 B0165	国際航業株式会社	H30.10.2 R2.3.31	166851
福島県	福島市 一部	その他	基準点測量 基準点測量 基準点測量	2級 3級 4級	2点 1点 3点	東北地方整備局福島河川国道事務所 助言 H30.10.19 B0174	日本工管株式会社 新和設計株式会社	H30.10.22 H30.11.30	167143	
福島県	須賀川市 一部	都市計画	数値撮影（デジタル） 同時調整 数値図化	地上画素寸法 6cm 500 500	0.52km ² 0.52km ² 0.1km ²	福島県須賀川市 助言 H30.10.23 B0181	国際航業株式会社	H30.9.12 H31.3.22	167266	
福島県	飯館村 一部	その他	基準点測量	2級	4点	福島県相馬建設事務所 助言 H30.10.26 B0186	株式会社福建コンサルタント	H30.10.5 H31.3.20	167326	
福島県	相馬市 一部	道路台帳	MM計測	500	10.5km	東北地方整備局磐城国道事務所 助言 H30.10.26 B0187	陸奥テックコンサルタント株式会社	H30.7.24 H31.2.21	167330	
福島県	南会津町 一部	土地改良	基準点測量	2級	3点	福島県南会津農林事務所 助言 H30.11.1 B0195	福島県土地改良事業団体連合会	H30.10.24 H31.2.7	167468	
福島県	田村市 一部	ほ場整備	基準点測量	2級	7点	福島県中農林事務所 助言 H30.11.1 B0196	日栄地質測量設計株式会社	H30.10.30 H31.3.29	167470	
福島県	郡山市 一部	道路台帳	既成図数値化	500	17.83km	福島県郡山市 助言 H30.10.31 B0200	有限会社大誠興測株式会社 株式会社開成測量設計社 株式会社郡山測量設計社 株式会社新和調査設計 国際航業株式会社	H30.5.25 H31.3.29	167476	
福島県	福島市 一部	道路台帳	MM計測 数値図化	500 500	1.8km 1.8km	東北地方整備局福島河川国道事務所 助言 H30.11.1 B0202	陸奥テックコンサルタント株式会社	H30.8.1 H31.1.31	167485	
福島県	矢祭町 一部 西郷村 一部 金山町 一部 西会津町 一部 白河市 一部	棚倉町 一部 会津美里町 一部 柳津町 一部 南会津町 一部 福島市 一部	森林計画	航空レーザ測量	500	1710.11km ²	福島県 助言 H30.11.7 B0208	アジア航測株式会社	H30.11.2 R2.3.31	167606
福島県	郡山市 一部	道路台帳	MM計測 現地測量（数値地形図作成）	500 500	0.34km ² 0.34km ²	東北地方整備局郡山国道事務所 助言 H30.11.8 B0212	陸奥テックコンサルタント株式会社	H30.10.26 H31.2.28	167652	
福島県	白河市 一部	その他	基準点測量 基準点測量 基準点測量 現地測量（数値地形図作成）	2級 3級 4級 500	3点 5点 40点 0.06km ²	福島県南建設事務所 助言 H30.11.13 B0216	株式会社菊地測量設計	H30.10.2 R2.3.27	167697	
福島県	葛尾村 一部	その他	基準点測量	2級	2点	福島県葛尾村 助言 H30.11.13 B0217	株式会社福建コンサルタント	H30.9.3 H30.11.30	167707	
福島県	いわき市 一部 富岡町 一部	道路台帳	MM計測 数値図化	500 500	22.29km 22.29km	東北地方整備局磐城国道事務所 助言 H30.11.20 B0226	陸奥テックコンサルタント株式会社	H30.7.26 H31.2.28	167877	
福島県	楢葉町 一部	その他	基準点測量	2級	3点	福島県相馬建設事務所 助言 H30.11.20 B0227	株式会社東コンサルタント	H30.11.15 H31.3.29	167879	
福島県	只見町 一部 下郷町 一部	その他	数値図化	2500	5.68km ²	福島県南会津建設事務所 助言 H30.11.22 B0230	株式会社八州	H30.6.5 H30.12.19	167947	
福島県	田村市 一部	ほ場整備	基準点測量	2級	7点	福島県中農林事務所長 助言 H30.11.28 B0238	株式会社北斗測量設計社	H30.12.3 H31.3.29	168086	
福島県	いわき市 一部	砂防計画	基準点測量	2級	5点	福島県いわき建設事務所 助言 H30.11.28 B0239	株式会社東コンサルタント	H30.11.26 H31.2.28	168112	
福島県	福島市 一部	その他	数値図化 写真地図作成（デジタルオルソ）	2500 2500	1.58km ² 5.25km ²	福島県東北建設事務所 助言 H30.11.28 B0242	アジア航測株式会社	H30.11.15 H31.3.11	168124	
福島県	福島市 一部	その他	復旧測量（基準点）	3級	7点	法務省福島地方務局 助言 H30.12.4 B0245	有限会社エフ・ジェイ・オー	H30.7.17 H31.2.28	168230	
福島県	郡山市 一部	その他	基準点測量	2級	9点	法務省福島地方務局 助言 H30.12.6 B0249	有限会社中部測量	H30.12.1 H31.1.31	168312	

東北地方

都道府県	測量地域	測量目的	測量種別	縮尺・等級	事業量	測量計画機関（助言番号）	測量作業機関	実施時期	ID
福島県	南相馬市 一部	その他	基準点測量 水準測量	2級 3級	5点 4.38km	福島県相双建設事務所 助言 H30.12.11 B0252	株式会社福建コンサルタント	H30.11.20 H31.3.29	168367
福島県	南相馬市 一部	道路計画	基準点測量	2級	2点	福島県相双建設事務所 助言 H30.12.27 B0262	株式会社東コンサルタント	H30.12.25 H31.3.29	168712
福島県	南相馬市 一部	その他	数値撮影（デジタル） 同時調整 数値図化 水準測量	地上画素寸法 8cm 500 500 簡級	12km ² 12km ² 0.9km ² 10km	福島県南相馬市 助言 H30.12.27 B0264	朝日航洋株式会社	H30.11.21 H31.3.20	168728
福島県	矢吹町 一部	その他	基準点測量 基準点測量	2級 3級	3点 2点	福島県病院事業管理者 助言 H31.1.10 B0266	株式会社建協測量設計	H30.9.18 H31.3.13	168839
福島県	郡山市 一部	道路管理	数値撮影（デジタル） 同時調整	地上画素寸法 12cm 1000	6km ² 6km ²	東北地方整備局郡山国道事務所 助言 H31.1.10 B0267	国際航業株式会社	H30.12.27 H31.2.28	168843
福島県	国見町 一部	土地改良	基準点測量	2級	2点	福島県東北農林事務所 助言 H31.1.15 B0269	福島県土地改良事業団体連合会	H31.1.15 H31.3.29	168909
福島県	川内村 一部	道路計画	数値撮影（デジタル） 同時調整 数値図化	地上画素寸法 16cm 1000 1000	22.37km ² 22.37km ² 0.57km ²	福島県相双建設事務所 助言 H31.1.21 B0273	株式会社バスコ	H30.12.28 H31.3.29	168976
福島県	鮫川村 一部	その他	基準点測量	2級	3点	福島県東南建設事務所 助言 H31.1.23 B0277	株式会社建協測量設計	H31.1.15 H31.3.8	170044
福島県	田村市 一部	ほ場整備	基準点測量	2級	9点	福島県中農林事務所 助言 H31.1.29 B0283	株式会社都市開発設計	H31.1.25 H31.3.29	170115
福島県	富岡町 一部 川内村 一部	道路計画	基準点測量	2級	7点	福島県相双建設事務所 助言 H31.2.4 B0288	株式会社東コンサルタント	H31.1.29 R2.3.31	170208
福島県	須賀川市 一部	ほ場整備	基準点測量	2級	2点	福島県中農林事務所 助言 H31.2.12 B0295	昭和技術設計株式会社	H31.2.13 H31.3.29	170305
福島県	いわき市 一部 広野町 一部 楳葉町 一部 富岡町 一部 大熊町 一部	道路計画	水準測量 数値撮影（デジタル） 同時調整 数値図化 数値図化 写真地図作成（デジタルオルソ） 航空レーザ測量	簡級 地上画素寸法 12cm 1000 1000 2500 1000 1000	17.7km 192.9km ² 192.9km ² 0.4km ² 6.2km ² 24.9km ² 6.6km ²	東北地方整備局磐城国道事務所 助言 H31.2.20 B0296	株式会社バスコ	H31.2.7 H31.3.20	170363
福島県	南相馬市 一部	ほ場整備	水準測量 同時調整 数値図化	3級 1000 1000	14.5km 3.31km ² 3.99km ²	福島県相双農林事務所 助言 H31.2.22 B0303	朝日航洋株式会社	H31.2.22 H31.3.29	170460
福島県	富岡町 一部	道路計画	基準点測量 基準点測量 現地測量（数値地形図作成）	2級 4級 500	7点 109点 0.33km ²	福島県相双建設事務所 助言 H31.3.6 B0309	株式会社東コンサルタント	H31.2.25 H31.3.29	170586
福島県	南相馬市 一部	ほ場整備	基準点測量	2級	6点	福島県相双農林事務所 助言 H31.3.6 B0310	有限会社浪江コンサルタント	H31.3.4 R1.7.31	170590
福島県	南相馬市 一部	ほ場整備	基準点測量	2級	5点	福島県相双農林事務所 助言 H31.3.6 B0311	株式会社原測	H31.3.4 R1.7.31	170594
福島県	楳葉町 一部	ほ場整備	水準測量 同時調整 数値図化	3級 1000 1000	17.5km 31.4km ² 3.53km ²	福島県相双農林事務所 助言 H31.3.19 B0312	株式会社中庭測量コンサルタント	H31.3.6 H31.3.29	170622
福島県	南相馬市 一部	ほ場整備	基準点測量	2級	11点	福島県相双農林事務所 助言 H31.3.27 B0317	フタバコンサルタント株式会社	H31.4.1 R1.12.18	171723

関東地方

都道府県	測量地域	測量目的	測量種別	縮尺・等級	事業量	測量計画機関(助言番号)	測量作業機関	実施時期	ID
茨城県	龍ヶ崎市一部 稲敷市一部 河内町一部	取手市一部 神栖市一部	河川管理 河川測量	2級	197.2km	関東地方整備局利根川下流河川事務所 助言 H30.4.12 C0005	中央技術株式会社	H29.11.1 H30.3.30	163645
千葉県	銚子市一部 柏市一部 印西市一部 栄町一部	成田市一部 我孫子市一部 香取市一部 東庄町一部							
茨城県	結城市一部		道路台帳 MM計測 修正測量	1000 1000	2.32km 2.35km	茨城県結城市 助言 H30.6.14 C0071	株式会社バスコ	H30.4.24 H30.12.19	164036
茨城県	茨城町一部		その他 基準点測量	2級	3点	農林水産省関東農政局茨城中部農地整備事業所 助言 H30.6.1 C0072	茨城県土地改良事業団体連合会	H30.5.1 H31.3.31	164045
茨城県	茨城町一部		その他 基準点測量	2級	11点	農林水産省関東農政局茨城中部農地整備事業所 助言 H30.6.1 C0073	茨城県土地改良事業団体連合会	H30.5.1 H31.3.31	164047
茨城県	水戸市一部		その他 基準点測量	2級	4点	農林水産省関東農政局茨城中部農地整備事業所 助言 H30.6.1 C0074	茨城県土地改良事業団体連合会	H30.5.1 H31.3.31	164049
茨城県	つくば市 全域		都市計画 修正測量	2500	283.72km ²	茨城県つくば市 助言 H30.5.31 C0078	株式会社バスコ	H30.5.22 H31.3.25	164104
茨城県	鹿嶋市一部		土地区画整理 基準点測量 その他 その他	4級 街区出来形確認測量 画地出来形確認測量	229点 0.385km ² 0.377km ²	茨城県鹿嶋市 助言 H30.6.11 C0092	日本測地設計株式会社	H30.6.11 H31.3.15	164195
茨城県	かすみがうら市一部		都市計画 修正測量	2500	0.036km ²	茨城県かすみがうら市 助言 H30.6.18 C0094	株式会社バスコ	H30.5.25 H31.3.15	164206
茨城県	常陸太田市 全域		固定資産 数値撮影(デジタル)	地上画素寸法 12cm	372km ²	茨城県常陸太田市 助言 H30.6.26 C0116	株式会社バスコ	H30.6.23 H31.3.3	164485
茨城県	筑西市一部		土地区画整理 基準点測量	4級	20点	茨城県筑西市 助言 H30.7.11 C0133	株式会社ミカミ	H30.6.8 H31.3.15	164663
茨城県	古河市一部		道路台帳 MM計測 現地測量(数値地形図作成) その他	500 500 500	3km 3km 3km	関東地方整備局宇都宮国道事務所 助言 H30.7.18 C0158	株式会社バスコ	H30.7.5 H30.12.21	164821
茨城県	結城市 全域		都市計画 数値図化 数値図化 地形図等成果の座標補正	1000 2500 2500	65.76km ² 65.76km ² 65.76km ²	茨城県結城市 助言 H30.7.30 C0208	株式会社バスコ	H30.6.29 H31.3.25	165228
茨城県	那珂市 全域		都市計画 数値図化	2500	97.82km ²	茨城県那珂市 助言 H30.8.8 C0213	朝日航洋株式会社	H30.6.29 R1.9.30	165286
茨城県	取手市一部		その他 基準点測量 基準点測量	3級 4級	9点 21点	法務省水戸地方方法務局 助言 H30.8.16 C0237	公益社団法人茨城県公共嘱託登記士地家屋調査士協会	H30.9.1 H31.1.31	165521
茨城県	土浦市一部 鹿嶋市一部 稲敷市一部 かすみがうら市一部 神栖市一部 鉾田市一部 美浦村一部	石岡市一部 潮来市一部	環境調査 数値撮影(デジタル)	地上画素寸法 16cm	254点	水資源機構利根川下流総合管理事務所 助言 H30.8.28 C0255	朝日航洋株式会社	H30.8.15 H31.3.19	165677
茨城県	大子町一部		森林計画 航空レーザ測量	500	68km ²	茨城県 助言 H30.8.23 C0258	株式会社バスコ	H30.8.9 H31.2.20	165743
茨城県	取手市一部		都市計画 基準点測量 水準測量	4級 4級	32点 3km	都市再生機構東日本賃貸住宅本部 助言 H30.9.19 C0307	株式会社東亜エンジニアリング	H30.9.24 H31.3.15	166335
茨城県	つくば市一部		その他 基準点測量 基準点測量 用地測量	2級 4級	3点 9点	茨城県つくば市 助言 H30.10.11 C0353	筑波測量工業株式会社	H30.10.15 H31.3.20	166791
茨城県	古河市一部 下妻市一部 取手市一部 守谷市一部 つくばみらい市一部 八千代町一部 境町一部	龍ヶ崎市一部 常総市一部 つくば市一部 坂東市一部 五霞町一部	地盤変動調査 水準測量	1級	190km	茨城県 助言 H30.10.19 C0375	株式会社共栄測地	H30.10.10 H31.3.22	166932
栃木県	野木町一部								
埼玉県	幸手市一部	久喜市一部							
千葉県	我孫子市一部								
茨城県	境町一部	古河市一部	道路計画 数値図化	1000	1.82km ²	茨城県土木部境工事事務所 助言 H30.10.18 C0388	株式会社ウエスコ	H30.9.12 H30.12.10	167131
茨城県	境町一部 坂東市一部 取手市一部 古河市一部	五霞町一部 守谷市一部 常総市一部	河川計画 復旧測量(基準点) 復旧測量(基準点)	2級(改測) 3級(復旧)	52点 11点	関東地方整備局利根川上流河川事務所 助言 H30.10.22 C0396	株式会社八州	H30.10.1 H31.2.28	167185
千葉県	我孫子市一部 野田市一部	柏市一部							
埼玉県	久喜市一部 本庄市一部 熊谷市一部	深谷市一部 加須市一部							
栃木県	小山市一部	栃木市一部							
群馬県	大泉町一部 太田市一部	玉村町一部 伊勢崎市一部							
茨城県	石岡市 全域		道路台帳 既成図数値化 既成図数値化 地形図等成果の座標補正 地形図等成果の座標補正	500 1000 500 1000	2107.87km ² 2107.87km ² 2107.87km ² 2107.87km ²	茨城県石岡市 助言 H30.11.15 C0441	国際航業株式会社	H30.8.31 R3.3.15	167615

関東地方

都道府県	測量地域	測量目的	測量種別	縮尺・等級	事業量	測量計画機関（助言番号）	測量作業機関	実施時期	ID
茨城県	つくば市 一部 牛久市 一部	道路計画	基準点測量 基準点測量 数値図化 路線測量 復旧測量（基準点）	2級 3級 500 2級（改測）	11点 14点 0.47km ² 6.23km ² 3点	関東地方整備局常総国道事務所 助言 H30.11.16 C0443	株式会社八州	H30.11.1 H31.3.29	167617
茨城県	東海村 全域	固定資産	数値撮影（デジタル） 同時調整 写真地図作成（デジタルオルソ）	地上画素寸法 12cm 以内 1000	38km ² 38km ² 38km ²	茨城県東海村 助言 H30.11.15 C0445	朝日航洋株式会社	H30.12.1 H31.3.31	167621
茨城県	鉾田市 全域	固定資産	数値撮影（デジタル） 同時調整	地上画素寸法 20cm 2500	207.61km ² 207.61km ²	茨城県鉾田市 助言 H30.11.20 C0459	株式会社バスコ	H30.11.16 H31.2.28	167822
茨城県	笠間市 一部	その他	数値図化	500	0.42km ²	茨城県笠間市 助言 H30.11.20 C0470	株式会社バスコ	H30.11.16 H31.3.15	167887
茨城県	八千代町 一部 つくばみらい市 一部 筑西市 一部 つくば市 一部 常総市 一部 龍ヶ崎市 一部	河川管理	数値撮影（デジタル） 数値撮影（デジタル）	地上画素寸法 24cm 地上画素寸法 16cm	659km ² 51km ²	関東地方整備局下館河川事務所 助言 H30.11.26 C0478	第一航業株式会社	H30.11.8 H31.1.31	167926
栃木県	高根沢町 一部 芳賀町 一部 下野市 一部 矢板市 一部 小山市 一部 宇都宮市 一部	塩谷町 一部 上三川町 一部 さくら市 一部 真岡市 一部 日光市 一部							
茨城県	守谷市 全域	固定資産	数値撮影（デジタル） 同時調整 写真地図作成（デジタルオルソ）	地上画素寸法 15cm 1000 1000	35.71km ² 35.71km ² 35.71km ²	茨城県守谷市 助言 H30.11.28 C0493	朝日航洋株式会社	H30.12.8 H31.3.31	168076
茨城県	石岡市 一部 かすみがうら市 一部	河川管理	水準測量	2級	17.5km	関東地方整備局霞ヶ浦河川事務所 助言 H30.12.4 C0503	赤コタ設計コンサルタンツ株式会社	H30.12.3 H31.2.15	168162
茨城県	神栖市 全域	固定資産	数値撮影（デジタル） 同時調整 写真地図作成（デジタルオルソ）	地上画素寸法 15cm 1000 1000	146.98km ² 146.98km ² 146.98km ²	茨城県神栖市 助言 H30.12.5 C0510	朝日航洋株式会社	H30.11.10 H31.3.11	168237
茨城県	取手市 全域	固定資産	数値撮影（デジタル） 同時調整 写真地図作成（デジタルオルソ）	地上画素寸法 15cm 以内 1000 1000	69.94km ² 69.94km ² 69.94km ²	茨城県取手市 助言 H30.12.6 C0525	朝日航洋株式会社	H30.12.10 H31.3.31	168323
茨城県	ひたちなか市 全域	固定資産	数値撮影（デジタル） 同時調整 写真地図作成（デジタルオルソ）	地上画素寸法 15cm 1000 1000	99.96km ² 99.96km ² 99.96km ²	茨城県ひたちなか市 助言 H30.12.21 C0583	朝日航洋株式会社	H30.12.20 H31.3.15	168640
茨城県	那珂市 全域	固定資産	数値撮影（デジタル） 同時調整	地上画素寸法 12cm 1000	97.82km ² 97.82km ²	茨城県 助言 H30.12.26 C0590	株式会社ウエスコ	H30.12.18 H31.3.22	168691
茨城県	阿見町 一部 牛久市 一部	道路計画	基準点測量 基準点測量	2級 3級	11点 16点	東日本高速道路株式会社関東支社水戸工務事務所 助言 H31.1.8 C0595	空間情報サービス株式会社	H30.12.25 H31.3.23	168714
茨城県	筑西市 一部	土地区画整理	基準点測量	2級	12点	茨城県農西農林事務所 助言 H31.1.11 C0606	茨城県土地改良事業団体連合会	H30.11.21 H31.3.25	168750
茨城県	下妻市 一部	土地区画整理	基準点測量	2級	12点	茨城県農西農林事務所 助言 H31.1.11 C0617	茨城県土地改良事業団体連合会	H30.11.21 H31.3.25	168777
茨城県	土浦市 一部	地籍調査	復旧測量（基準点） 復旧測量（基準点）	1級 2級	4点 10点	茨城県土浦市 助言 H31.1.8 C0628	明治測量設計	H24.8.22 H24.9.4	168845
茨城県	五霞町 一部	土地区画整理	基準点測量 基準点測量 用地測量	3級 4級 出来形確認測量	13点 114点 0.37km ²	五霞町五霞インターチェンジ周辺地区土地区画整理組合 助言 H31.2.1 C0661	大和測量株式会社	H31.2.1 H31.3.31	170077
茨城県	利根町 一部	ほ場整備	基準点測量	2級	14点	茨城県南農林事務所稲敷土地改良事務所 助言 H31.2.5 C0664	株式会社 平成技研	H31.1.11 H31.3.27	170108
茨城県	つくば市 一部	固定資産	基準点測量 その他の応用測量	3級 250	21点 0.41km ²	国立研究開発法人産業技術総合研究所 助言 H31.2.12 C0679	第一航業株式会社	H31.1.15 H31.2.28	170242
茨城県	日立市 一部 常陸太田市 一部 常陸大宮市 一部 那珂市 一部 東海村 一部	河川管理	航空レーザ測量	500	18km ²	関東地方整備局常陸河川国道事務所 助言 H31.2.21 C0691	アジア航測株式会社	H30.12.27 H31.3.31	170372
茨城県	つくば市 一部	道路計画	復旧測量（基準点） 基準点測量	2級 4級	5点 67点	関東地方整備局常総国道事務所 助言 H31.3.28 C0734	株式会社マップ測設	H31.3.20 R1.6.28	171713
栃木県	宇都宮市 一部	都市計画	基準点測量	4級	94点	栃木県宇都宮市 助言 H30.4.12 C0002	第一測工株式会社	H30.3.16 H30.8.2	163641
栃木県	日光市 一部	砂防計画	航空レーザ測量	1000	147.6km ²	関東地方整備局日光砂防事務所 助言 H30.4.19 C0011	中電技術コンサルタント株式会社	H30.4.6 H31.1.31	163682
栃木県	日光市 一部	都市計画	基準点測量 基準点測量	3級 4級	2点 5点	栃木県日光市 助言 H30.5.23 C0068	菊地測量	H30.5.15 H30.7.31	163995
栃木県	宇都宮市 一部	土地区画整理	復旧測量（基準点） 基準点測量	2級 3級	2点 2点	栃木県宇都宮市 助言 H30.6.1 C0077	株式会社八興	H30.5.8 H30.12.20	164073
栃木県	那珂川町 全域	固定資産	数値撮影（デジタル） 同時調整	地上画素寸法 10.7cm 2500	192.78km ² 192.78km ²	栃木県那珂川町 助言 H30.6.18 C0108	株式会社バスコ	H30.11.16 H31.3.8	164376
栃木県	栃木市 一部 小山市 一部	河川管理	水準測量	2級	10km	関東地方整備局利根川上流河川事務所 助言 H30.7.11 C0131	バスキン工業株式会社	H30.7.1 H31.3.31	164651
茨城県	古河市 一部								
埼玉県	加須市 一部								

関東地方

都道府県	測量地域	測量目的	測量種別	縮尺・等級	事業量	測量計画機関(助言番号)	測量作業機関	実施時期	ID
栃木県	栃木市 一部	土地区画整理	基準点測量 基準点測量	2級 3級	3点 10点	栃木県栃木市 助言 H30.7.18 C0141	株式会社栃木県用地補償コンサルタント	H30.7.6 H31.1.31	164722
栃木県	宇都宮市 一部	土地区画整理	復旧測量(基準点)	街区三角点	2点	栃木県宇都宮市 助言 H30.8.2 C0183	第一測工株式会社	H30.7.20 H30.8.2	165063
栃木県	野木町 一部	土地区画整理	基準点測量 基準点測量	3級 4級	5点 44点	野木町野木第二工業団地土地区画整理組合 助言 H30.8.8 C0212	株式会社都市設計	H30.7.27 H31.3.8	165241
栃木県	鹿沼市 一部	都市計画	数値図化	2500	27.93km ²	栃木県鹿沼市 助言 H30.8.8 C0215	国際航業株式会社	H30.7.23 H31.2.13	165292
栃木県	芳賀町 一部	その他	基準点測量 基準点測量 基準点測量	2級 3級 4級	3点 6点 31点	栃木県芳賀町 助言 H30.8.28 C0250	株式会社八興	H30.8.20 H30.11.30	165631
栃木県	芳賀町 一部	道路管理	M&G計測 地図編集	1000 1000	3.04km 2.87km	栃木県芳賀町 助言 H30.9.3 C0288	国際航業株式会社	H30.8.28 H30.12.21	166084
栃木県	宇都宮市 一部	その他	基準点測量	4級	184点	法務省宇都宮地方方法務局 助言 H30.9.13 C0299	公益社団法人栃木県公共嘱託登記士家屋調査士協会	H30.10.1 H31.3.31	166219
栃木県	小山市 一部	道路計画	基準点測量 水準測量 現地測量(数値地形図作成) 路線測量	4級 4級 500	41点 2.5km 0.0589km ²	関東地方整備局宇都宮国道事務所 助言 H30.9.20 C0314	八千代エンジニアリング株式会社	H25.5.16 H26.3.24	166397
栃木県	矢板市 一部	都市計画	修正測量	2500	60.65km ²	栃木県矢板市 助言 H30.9.26 C0331	株式会社ナカノアイシステム	H30.4.1 H31.2.28	166586
栃木県	日光市 一部	砂防計画	航空レーザ測量	1000	507.8km ²	関東地方整備局渡良瀬川河川事務所 助言 H30.10.18 C0384	アジア航測株式会社	H30.10.12 H31.2.28	167047
群馬県	みどり市 一部 桐生市 一部								
栃木県	真岡市 一部	道路管理	M&G計測 地図編集	1000 1000	29.8km 28.7km ²	栃木県真岡市 助言 H30.10.22 C0400	国際航業株式会社	H30.8.22 H31.3.22	167204
栃木県	那須烏山市 一部	文化財調査	航空レーザ測量	500	0.46km ²	栃木県那須烏山市 助言 H30.11.20 C0460	株式会社バスコ	H30.10.25 H31.2.22	167826
栃木県	足利市 全域	固定資産	数値撮影(デジタル) 写真地図作成(デジタルオルソ)	地上画素寸法 9.8cm 1000	177.76km ² 177.76km ²	栃木県足利市 助言 H30.11.26 C0477	朝日航洋株式会社	H30.12.1 H31.3.22	167924
栃木県	野木町 一部 上三川町 一部 下野市 一部 真岡市 一部 小山市 一部 佐野市 一部 栃木市 一部 足利市 一部	地盤変動調査	水準測量	1級	364km	栃木県 助言 H30.12.12 C0509	昭和株式会社	H30.11.13 H31.3.22	168222
栃木県	野木町 一部 小山市 一部 栃木市 一部	河川管理	数値撮影(デジタル) 数値撮影(デジタル)	地上画素寸法 20cm 地上画素寸法 13.3cm	84.5km ² 67km ²	関東地方整備局利根川上流河川事務所 助言 H30.12.12 C0540	株式会社バスコ	H30.12.15 H31.3.31	168436
茨城県	古河市 一部								
埼玉県	加須市 一部								
群馬県	板倉町 一部								
栃木県	小山市 一部	河川管理	水準測量	2級	7km	関東地方整備局下館河川事務所 助言 H30.12.26 C0573	中央技術株式会社	H30.12.20 H31.2.8	168584
茨城県	筑西市 一部								
栃木県	鹿沼市 一部	土地区画整理	基準点測量 基準点測量 基準点測量 数値図化	2級 3級 4級 500	2点 7点 136点 0.289km ²	栃木県鹿沼市 助言 H31.1.11 C0607	協和測量設計株式会社	H30.12.18 R4.3.31	168754
栃木県	高根沢町 一部	土地区画整理	基準点測量 基準点測量	2級 3級	4点 9点	栃木県高根沢町 助言 H31.1.18 C0624	株式会社八興	H31.1.8 H31.3.25	168822
栃木県	栃木市 全域	総合計画	数値撮影(デジタル) 同時調整	地上画素寸法 12cm 1000	331.5km ² 331.5km ²	栃木県栃木市 助言 H31.1.22 C0644	アジア航測株式会社	H31.2.1 H31.3.29	168967
栃木県	下野市 一部	道路管理	地図編集	1000	3.7km	栃木県下野市 助言 H31.2.8 C0670	国際航業株式会社	H31.1.28 H31.3.22	170130
群馬県	館林市 一部	土地区画整理	基準点測量 基準点測量	3級 4級	4点 24点	群馬県館林市 助言 H30.4.12 C0007	技研コンサル株式会社	H30.4.20 H30.5.31	163666
群馬県	安中市 一部	地すべり対策	基準点測量 基準点測量	1級 3級	3点 4点	群馬県土木整備部安中土木事務所 助言 H30.4.17 C0016	日本サーベイ株式会社	H30.4.10 H31.1.31	163690
群馬県	高崎市 一部	砂防計画	基準点測量 基準点測量	2級 3級	2点 4点	関東地方整備局利根川水系砂防事務所 助言 H30.4.17 C0018	株式会社伊藤測量設計	H30.2.6 H30.6.29	163694
群馬県	東吾妻町 一部 甘楽町 一部 榛東村 一部 富岡市 一部 渋川市 一部 長野原町 一部 下仁田町 一部 安中市 全域 藤岡市 一部 高崎市 一部	森林計画	数値撮影(デジタル)	地上画素寸法 30cm	1068km ²	群馬県 助言 H30.4.20 C0032	株式会社ナカノアイシステム	H30.4.1 H30.11.30	163746
群馬県	藤岡市 一部	土地区画整理	基準点測量	4級	19点	藤岡市塚下土地区画整理組合 助言 H30.5.7 C0042	株式会社高崎測量	H30.4.13 H31.3.15	163776
群馬県	渋川市 一部 高崎市 一部 前橋市 一部	河川管理	水準測量	2級	4.629km	関東地方整備局利根川ダム統合管理事務所 助言 H30.5.14 C0052	東洋測量設計株式会社	H30.5.1 H31.1.30	163877
群馬県	みなかみ町 一部	その他	基準点測量 基準点測量 基準点測量	2級 3級 4級	1点 4点 10点	群馬県みなかみ町 助言 H30.6.11 C0090	群馬県土地改良事業団体連合会	H30.5.29 H31.3.15	164181
群馬県	藤岡市 一部	道路計画	基準点測量 基準点測量	2級 3級	1点 2点	群馬県藤岡土木事務所 助言 H30.6.11 C0093	株式会社富永調査事務所	H30.3.8 H30.8.30	164204
群馬県	前橋市 一部	道路計画	基準点測量 基準点測量	2級 4級	2点 4点	群馬県前橋市 助言 H30.6.27 C0118	株式会社地測設計	H30.6.27 H31.2.25	164492
群馬県	前橋市 一部	土地区画整理	基準点測量	4級	56点	群馬県前橋市 助言 H30.7.27 C0172	関東測量株式会社	H30.7.17 H31.2.22	164992
群馬県	富岡市 一部 安中市 一部	その他	基準点測量 基準点測量 基準点測量	2級 3級 4級	5点 4点 134点	群馬県 助言 H30.8.16 C0236	群馬県土地改良事業団体連合会	H30.8.13 H31.3.8	165483
群馬県	明和町 全域	都市計画	数値図化	1000	19.64km ²	群馬県明和町 助言 H30.8.23 C0241	株式会社バスコ	H30.7.19 H31.1.31	165564
群馬県	神流町 全域	固定資産	数値撮影(デジタル) 同時調整	地上画素寸法 12cm 地上画素寸法 12cm	114.6km ² 114.6km ²	群馬県神流町 助言 H30.8.15 C0251	株式会社バスコ	H30.10.1 H31.3.22	165637

関東地方

都道府県	測量地域	測量目的	測量種別	縮尺・等級	事業量	測量計画機関（助言番号）	測量作業機関	実施時期	ID
群馬県	南牧村 全域	固定資産	数値撮影（デジタル） 同時調整	地上画素寸法 12cm 1000	118.83km ² 118.83km ²	群馬県南牧村 助言 H30.8.23 C0259	株式会社バスコ	H30.10.1 H31.3.22	165746
群馬県	千代田町 一部	道路計画	基準点測量	2級	1点	群馬県千代田町 助言 H30.8.31 C0262	昭和株式会社	H30.8.25 H31.3.25	165767
群馬県	渋川市 一部	道路計画	基準点測量 基準点測量	2級 3級	4点 4点	群馬県渋川市 助言 H30.8.31 C0270	株式会社アスコ大東	H30.8.20 H31.2.28	165879
群馬県	藤岡市 一部	土地改良	基準点測量 基準点測量	2級 4級	0.2km ² 1点 0.2km ² 49点	群馬県 助言 H30.9.3 C0277	群馬県土地改良事業団体連 合会	H30.9.3 H31.3.12	165929
群馬県	藤岡市 一部	土地改良	基準点測量 基準点測量 基準点測量	2級 3級 4級	0.08km ² 1点 0.08km ² 1点 0.08km ² 2点	群馬県 助言 H30.9.3 C0278	群馬県土地改良事業団体連 合会	H30.9.3 H31.3.12	165931
群馬県	前橋市 一部	道路管理	基準点測量 基準点測量	2級 4級	6点 130点	関東地方整備局高崎河川国道事 務所 助言 H30.9.13 C0297	株式会社バスコ	H30.9.5 H31.2.20	166164
群馬県	みなかみ町 一部 沼田市 一部	河川管理	基準点測量 復旧測量（基準点） 復旧測量（基準点）	3級 2級 3級	5点 28点 35点	関東地方整備局利根川ダム統 合管理事務所 助言 H30.10.9 C0330	株式会社タイヨーエンジニ ヤ	H30.6.27 H31.1.31	166565
群馬県	片品村 一部 沼田市 一部	砂防計画	基準点測量 基準点測量	2級 3級	4点 1点	関東地方整備局利根川水系砂防 事務所 助言 H30.10.18 C0360	株式会社福田量地	H30.10.1 H31.1.18	166847
群馬県	安中市 一部	道路台帳	基準点測量 基準点測量 水準測量	2級 3級 3級（GNSS水準）	2点 4点 10点	関東地方整備局高崎河川国道事 務所 助言 H30.10.18 C0373	東洋測量設計株式会社	H30.10.9 H31.3.15	166926
群馬県	館林市 一部	土地区画整理	基準点測量	4級	13点	群馬県団地総合事務所 助言 H30.10.19 C0381	技研コンサル株式会社	H30.10.17 H30.11.5	167007
群馬県	前橋市 一部	土地区画整理	基準点測量	4級	6点	群馬県前橋市 助言 H30.10.24 C0390	三陽技術コンサルタンツ株 式会社	H30.11.1 H31.2.27	167136
群馬県	高崎市 一部	都市計画	修正測量	2500	116.52km ²	群馬県高崎市 助言 H30.10.24 C0401	国際航業株式会社	H30.8.10 H31.3.31	167217
群馬県	嬬恋村 一部 草津町 一部	砂防計画	基準点測量 基準点測量	2級 3級	3点 3点	関東地方整備局利根川水系砂防 事務所 助言 H30.11.5 C0415	株式会社プライムブラン	H30.10.20 H30.12.14	167388
群馬県	大泉町 一部 千代田町 一部 玉村町 一部 太田市 一部 伊勢崎市 一部	河川管理	数値図化	2500	79.52km ²	関東地方整備局利根川上流河川 事務所 助言 H30.11.5 C0420	株式会社ナカノアイシステ ム	H30.10.4 H31.2.28	167431
埼玉県	上里町 一部 深谷市 一部 本庄市 一部 熊谷市 一部								
群馬県	沼田市 一部	ダム計画	航空レーザ測量	1000	0.75km ²	関東地方整備局利根川ダム統 合管理事務所 助言 H30.11.15 C0446	朝日航洋株式会社	H30.11.17 H31.2.28	167627
群馬県	邑楽町 全域 大泉町 全域 千代田町 全域 明和町 全域 板倉町 全域 玉村町 一部 館林市 全域 太田市 一部 伊勢崎市 一部 高崎市 一部	地盤変動調査	水準測量	1級	286km	群馬県 助言 H30.11.14 C0447	株式会社富永調査事務所	H30.11.5 H31.3.29	167645
埼玉県	深谷市 一部 羽生市 一部								
群馬県	沼田市 一部 渋川市 一部 昭和村 一部 みなかみ町 一部	河川管理	航空レーザ測量	1000	13.84km ²	群馬県 助言 H30.11.20 C0456	株式会社バスコ	H30.11.12 H31.3.22	167813
群馬県	高崎市 一部 藤岡市 一部 玉村町 一部	河川管理	復旧測量（基準点） 河川測量	3級	4点 19.8km	関東地方整備局高崎河川国道事 務所 助言 H30.11.28 C0485	中央技術株式会社	H30.8.1 H31.2.28	167998
群馬県	板倉町 一部	土地区画整理	基準点測量 基準点測量	3級 4級	3点 12点	群馬県団地総合事務所 助言 H30.12.4 C0496	株式会社アイ・ディー・エ ー	H30.11.28 H31.3.20	168131
群馬県	嬬恋村 一部	砂防計画	基準点測量 数値図化 路線測量 路線測量	1級 500	4点 0.133km ² 0.58km ² 1.12km	関東地方整備局利根川水系砂防 事務所 助言 H30.12.5 C0499	株式会社八州	H30.11.26 H31.2.25	168142
群馬県	みなかみ町 一部 渋川市 一部	河川管理	水準測量	2級	10.151km	関東地方整備局利根川ダム統 合管理事務所 助言 H30.12.7 C0504	東洋測量設計株式会社	H30.11.26 H31.3.31	168164
群馬県	前橋市 一部	その他	基準点測量	4級	202点	法務省前橋地方法務局 助言 H30.12.7 C0505	井上測量設計株式会社	H30.12.1 H31.3.31	168166
群馬県	東吾妻町 一部 長野原町 一部 甘楽町 一部 下仁田町 一部 榛東村 一部 安中市 全域 富岡市 一部 藤岡市 一部 渋川市 一部 高崎市 一部	森林計画	数値図化	地上画素寸法 30cm	1068km ²	群馬県 助言 H30.12.6 C0521	株式会社ナカノアイシステ ム	H30.12.10 H31.2.15	168316
群馬県	千代田町 一部	都市計画	数値図化	2500	1.8km ²	群馬県千代田町 助言 H30.12.6 C0522	アクリーグ株式会社	H30.12.12 H31.4.30	168317
群馬県	藤岡市 一部 高崎市 一部	河川管理	復旧測量（基準点） 河川測量 河川測量	3級	4点 11.6km 69点	関東地方整備局高崎河川国道事 務所 助言 H30.12.18 C0547	株式会社福田量地	H30.12.17 H31.2.28	168466
埼玉県	上里町 一部 神川町 一部								
群馬県	高崎市 一部 藤岡市 一部	河川管理	復旧測量（基準点） 河川測量 河川測量	3級	4点 3km 21点	関東地方整備局高崎河川国道事 務所 助言 H30.12.18 C0548	株式会社福田量地	H30.12.17 H31.2.28	168468
群馬県	邑楽町 一部	河川管理	基準点測量 基準点測量	2級 3級	2点 4点	群馬県館林土木事務所 助言 H31.1.8 C0589	技研コンサル株式会社	H30.12.20 H31.3.29	168673
群馬県	玉村町 一部	道路計画	基準点測量	2級	6点	群馬県玉村町 助言 H31.1.8 C0596	株式会社高崎測量	H30.12.5 H31.3.20	168716
群馬県	みなかみ町 一部	基準点管理	復旧測量（基準点） 復旧測量（基準点）	2級 3級	1点 1点	関東地方整備局高崎河川国道事 務所 助言 H31.1.11 C0601	東洋測量設計株式会社	H31.1.21 H31.3.29	168734
群馬県	嬬恋村 一部 長野原町 一部	道路計画	数値図化	1000	6km ²	群馬県上信自動車道建設事務所 助言 H31.1.8 C0609	玉野総合コンサルタンツ株 式会社	H30.9.20 H31.1.31	168759
群馬県	高崎市 一部	土地区画整理	基準点測量 基準点測量 基準点測量	2級 3級 4級	5点 9点 44点	高崎市菅谷高畑土地区画整理組 合 助言 H31.1.18 C0621	株式会社横田調査設計	H31.1.7 H31.2.28	168783

関東地方

都道府県	測量地域	測量目的	測量種別	縮尺・等級	事業量	測量計画機関(助言番号)	測量作業機関	実施時期	ID
群馬県	高崎市 一部 伊勢崎市 一部 藤岡市 一部 玉村町 一部	河川管理	数値撮影(デジタル) 航空レーザ測量	2500	170km ²	関東地方整備局高崎河川国道事務所 助言 H31.1.22 C0645	アジア航測株式会社	H31.1.16 H31.3.29	168972
埼玉県	本庄市 一部 神川町 一部 上里町 一部				8km ²				
群馬県	藤岡市 一部	地すべり対策	基準点測量	2級	4点	関東地方整備局利根川水系砂防事務所 助言 H31.1.29 C0648	技研コンサル株式会社	H30.11.3 H31.3.25	168989
群馬県	安中市 一部	道路計画	復旧測量(基準点)	道路境界点	1699点	群馬県安中土木事務所 助言 H31.2.21 C0684	株式会社地測設計	H30.11.14 H31.3.25	170297
群馬県	高崎市 一部	土地区画整理	復旧測量(基準点) 基準点測量	2級 4級	4点 84点	高崎市新保・日高土地区画整理組合 助言 H31.2.25 C0688	株式会社測研	H31.2.11 H31.3.19	170341
群馬県	みどり市 一部 伊勢崎市 一部 高崎市 一部 前橋市 一部	道路管理	基準点測量 基準点測量 水準測量	2級 3級 3級	4点 7点 1点	関東地方整備局高崎河川国道事務所 助言 H31.2.19 C0689	東洋測量設計株式会社	H31.2.13 H31.2.28	170356
群馬県	太田市 一部	道路計画	基準点測量	2級	4点	群馬県太田市 助言 H31.2.26 C0695	都市設計株式会社	H31.2.25 R1.10.31	170419
群馬県	沼田市 一部	河川管理	水準測量	2級	3.621km	関東地方整備局利根川ダム統合管理事務所 助言 H31.3.4 C0706	朝日測量株式会社	H31.1.1 H31.3.29	170485
群馬県	伊勢崎市 一部	基準点管理	復旧測量(基準点)	3級	4点	群馬県伊勢崎市 助言 H31.3.20 C0727	株式会社伊藤測量	H31.2.26 H31.3.25	171664
埼玉県	川口市 一部	道路台帳	基準点測量	4級	124点	埼玉県川口市 助言 H30.4.12 C0009	株式会社本州	H30.2.1 H30.4.30	163672
埼玉県	桶川市 一部	土地区画整理	基準点測量	4級	155点	桶川市上日出谷南特定土地区画整理組合 助言 H30.4.18 C0025	昭和株式会社 埼玉支社	H30.4.23 H30.7.31	163716
埼玉県	和光市 全域	道路台帳	基準点測量	3級	133点	埼玉県和光市 助言 H30.4.20 C0028	昭和株式会社	H30.4.23 H30.5.30	163723
埼玉県	さいたま市 一部 川越市 一部 上尾市 一部 戸田市 一部 朝霞市 一部 志木市 一部 和光市 一部 桶川市 一部 富士見市 一部 川島町 一部	河川管理	河川測量 河川測量	2級 3級	25.2km 57.2km	関東地方整備局荒川上流河川事務所 助言 H30.4.20 C0031	国際測地株式会社	H30.4.11 H31.2.28	163731
東京都	板橋区 一部								
埼玉県	さいたま市 一部	道路計画	復旧測量(基準点)	3級	4点	埼玉県さいたま市 助言 H30.4.27 C0037	株式会社オールプロジェクト	H30.4.13 H30.5.31	163761
埼玉県	久喜市 一部	その他	水準測量	4級	3km	独立行政法人都市再生機構東日本賃貸住宅本部 助言 H30.5.7 C0038	株式会社イトオ	H30.1.16 H30.5.31	163768
埼玉県	幸手市 一部	基準点管理	復旧測量(基準点)	3級	4点	関東地方整備局江戸川河川事務所 助言 H30.5.7 C0039	株式会社青柳調査測量設計事務所	H30.4.23 H30.5.11	163769
埼玉県	所沢市 一部	土地区画整理	基準点測量	4級	74点	若松町土地区画整理組合設立準備会 助言 H30.5.14 C0053	株式会社サポート	H30.5.1 H30.9.30	163879
埼玉県	新座市 一部	その他	現地測量(数値地形図作成)	250	0.008km ²	独立行政法人都市再生機構東日本賃貸住宅本部 助言 H30.5.14 C0054	株式会社オオバ	H30.1.16 H30.7.31	163885
埼玉県	新座市 一部	固定資産	その他の応用測量	境界確定測量	0.0115km ²	独立行政法人都市再生機構東日本賃貸住宅本部 助言 H30.5.14 C0055	株式会社オオバ	H30.1.16 H30.7.31	163886
埼玉県	桶川市 一部	土地区画整理	基準点測量 基準点測量	3級 4級	6点 50点	桶川市加納原土地区画整理組合 助言 H30.5.23 C0057	東日本総合計画株式会社	H30.5.10 H30.7.31	163893
埼玉県	狭山市 一部	土地区画整理	基準点測量	4級	80点	埼玉県狭山市 助言 H30.5.23 C0062	平和フィールド株式会社	H27.6.17 H27.10.16	163940
埼玉県	飯能市 一部	土地区画整理	基準点測量 基準点測量	3級 4級	14点 237点	埼玉県飯能市 助言 H30.6.5 C0080	日本測地設計株式会社	H30.6.1 H31.3.31	164111
埼玉県	宮代町 全域	固定資産	数値撮影(デジタル)	地上画素寸法 12cm	15.95km ²	埼玉県宮代町 助言 H30.6.1 C0084	株式会社バスコ	H30.10.1 H31.3.29	164133
埼玉県	さいたま市 全域	都市計画	数値図化 数値図化 数値図化	500 1000 10000	217.43km ² 217.43km ² 78.8km ²	埼玉県さいたま市 助言 H30.6.5 C0086	株式会社バスコ	H30.5.18 H31.2.28	164158
埼玉県	桶川市 一部	土地区画整理	数値図化	500	0.173km ²	桶川市上日出谷南特定土地区画整理組合 助言 H30.6.11 C0095	昭和株式会社	H30.6.20 H31.3.29	164230
埼玉県	久喜市 一部	その他	基準点測量	4級	15点	都市再生機構東日本賃貸住宅本部 助言 H30.6.14 C0096	株式会社イトオ	H30.1.16 H30.8.31	164237
埼玉県	さいたま市 一部	基準点管理	復旧測量(基準点)	3級	4点	埼玉県さいたま市 助言 H30.6.14 C0097	株式会社G I S 関東	H30.6.14 H30.6.28	164256
埼玉県	さいたま市 一部	基準点管理	復旧測量(基準点) 基準点測量	3級 4級	2点 5点	埼玉県さいたま市 助言 H30.6.14 C0098	塩川設計測量株式会社	H30.6.14 H30.7.29	164260
埼玉県	深谷市 全域	都市計画	修正測量 数値撮影(デジタル)	2500 地上画素寸法 14cm	138.37km ² 138.37km ²	埼玉県深谷市 助言 H30.6.21 C0099	アジア航測株式会社	H30.5.8 H31.3.8	164268
埼玉県	朝霞市 全域	都市計画	数値撮影(デジタル)	地上画素寸法 24cm	18.34km ²	埼玉県朝霞市 助言 H30.6.14 C0100	昭和株式会社	H30.5.24 H31.2.28	164270
埼玉県	さいたま市 一部	道路計画	復旧測量(基準点)	3級	2点	埼玉県さいたま市 助言 H30.6.18 C0103	カヅミテクノ株式会社	H30.6.18 H31.3.22	164295
埼玉県	さいたま市 一部	その他	基準点測量 用地測量	4級 境界測量	460点 0.8135km ²	埼玉県さいたま市 助言 H30.6.18 C0104	共和コンサルタント株式会社 埼玉測量設計株式会社 塩川設計測量株式会社 第一測量設計株式会社 株式会社高佐測量設計	H30.6.18 H31.2.28	164320
埼玉県	さいたま市 一部	道路管理	基準点測量	3級	4点	埼玉県さいたま市 助言 H30.6.26 C0109	カヅミテクノ株式会社	H30.6.26 H31.3.22	164382
埼玉県	蓮田市 全域	都市計画	修正測量 地図編集	2500 2500	27.28km ² 27.28km ²	埼玉県蓮田市 助言 H30.7.4 C0125	国際航業株式会社	H30.6.26 H31.2.28	164601
埼玉県	上尾市 全域	固定資産	数値撮影(デジタル)	地上画素寸法 13.3cm	45.51km ²	埼玉県上尾市 助言 H30.7.5 C0126	株式会社バスコ	H30.10.1 H31.3.15	164627
埼玉県	羽生市 一部 行田市 一部	河川管理	水準測量	2級	18.5km	関東地方整備局利根川上流河川事務所 助言 H30.7.11 C0130	株式会社本州	H30.7.1 H31.3.31	164647
群馬県	明和町 一部 板倉町 一部								

関東地方

都道府県	測量地域	測量目的	測量種別	縮尺・等級	事業量	測量計画機関(助言番号)	測量作業機関	実施時期	ID
埼玉県	加須市 一部 羽生市 一部	河川管理	水準測量	2級	9.5km	関東地方整備局利根川上流河川事務所 助言 H30.7.11 C0132	バスキン工業株式会社	H30.7.1 H31.3.31	164662
埼玉県	鳩山町 全域	固定資産	数値撮影(デジタル)	地上画素寸法 10cm	25.71km ²	埼玉県鳩山町 助言 H30.7.5 C0137	東日本総合計画株式会社	H30.6.12 H31.3.22	164674
埼玉県	越谷市 全域	総合計画	復旧測量(基準点) 復旧測量(基準点)	3級改測 節点	869点 415点	埼玉県越谷市 助言 H30.7.3 C0138	株式会社パスコ	H23.11.14 H24.3.30	164699
埼玉県	狭山市 一部	その他	基準点測量	3級	4点	埼玉県狭山市 助言 H30.7.18 C0142	有限会社市川測量設計	H30.7.1 H30.7.31	164727
埼玉県	加須市 一部	道路台帳	基準点測量 基準点測量 現地測量(数値地形図作成)	3級 4級 その他	10点 29点 0.062km ²	埼玉県行田県土整備事務所 助言 H30.7.18 C0143	羽生測量設計株式会社 株式会社富士測量	H30.6.12 H31.2.28	164730
埼玉県	さいたま市 一部	その他	基準点測量 基準点測量 その他の応用測量	3級 4級 境界測量	9点 2492点 5.3337km ²	埼玉県さいたま市 助言 H30.7.24 C0145	カツミテクノ株式会社 株式会社池田測量 北関東設計測量株式会社 浦和測量設計株式会社 株式会社コスミックサーベイ 株式会社宮原設計測量 共進調査設計株式会社 塩川設計測量株式会社 株式会社彩都コンサルタント 共和コンサルタント株式会社 株式会社G I S 関東 一栄測量設計株式会社 株式会社中央測地 日東サーベイ株式会社 埼玉コンサルタント株式会社 株式会社東新測量設計 有限会社かな川測量設計	H30.7.5 H31.3.8	164763
埼玉県	熊谷市 一部	土地区画整理	基準点測量 基準点測量	2級 4級	4点 88点	埼玉県熊谷市 助言 H30.7.19 C0151	昭和株式会社	H30.7.20 H31.3.29	164771
埼玉県	飯能市 一部 日高市 一部	道路管理	基準点測量	3級	7点	埼玉県飯能県土整備事務所 助言 H30.7.19 C0154	株式会社セントラル測量	H30.6.7 H30.12.20	164796
埼玉県	吉川市 一部	土地区画整理	基準点測量	4級	26点	吉川市吉川中央土地区画整理組合 助言 H30.7.24 C0162	昭和株式会社	H30.6.28 H30.12.28	164866
埼玉県	秩父市 一部	道路台帳	基準点測量	3級	2点	埼玉県西関東連絡道路建設事務所 助言 H30.7.27 C0165	株式会社荒川瀧石	H30.7.12 H30.12.21	164886
埼玉県	加須市 一部	ほ場整備	基準点測量	3級	11点	埼玉県加須農林振興センター 助言 H30.7.27 C0173	羽生測量設計株式会社	H30.7.30 H30.10.26	164993
埼玉県	加須市 一部	ほ場整備	基準点測量	3級	6点	埼玉県加須農林振興センター 助言 H30.7.27 C0174	株式会社塩崎テクノブレイン	H30.7.30 H30.10.26	164994
埼玉県	加須市 一部	ほ場整備	基準点測量	3級	9点	埼玉県加須農林振興センター 助言 H30.7.27 C0175	東洋測地調査株式会社	H30.7.30 H30.10.31	164995
埼玉県	加須市 一部	ほ場整備	基準点測量	3級	6点	埼玉県加須農林振興センター 助言 H30.7.27 C0176	株式会社坂田測量設計事務所	H30.7.30 H30.10.31	164996
埼玉県	さいたま市 一部	土地区画整理	基準点測量	3級	4点	さいたま市内谷・会ノ谷特定土地区画整理組合 助言 H30.7.27 C0180	玉野総合コンサルタント株式会社	H30.7.18 H31.3.15	165020
埼玉県	桶川市 一部	土地区画整理	基準点測量 基準点測量 その他の応用測量	3級 4級	6点 203点	桶川市下日出谷東特定土地区画整理組合 助言 H30.8.3 C0189	日本測地設計株式会社	H30.8.1 H31.3.25	165116
埼玉県	東松山市 一部	土地区画整理	数値図化 基準点測量 基準点測量	500 2級 4級	0.275km ² 10点 160点	埼玉県東松山市 助言 H30.8.3 C0191	昭和株式会社	H30.7.30 H31.3.22	165128
埼玉県	和光市 全域	固定資産	数値撮影(デジタル)	地上画素寸法 5.3cm	11.04km ²	埼玉県和光市 助言 H30.7.30 C0198	株式会社パスコ	H30.12.1 H31.3.31	165194
埼玉県	さいたま市 一部	道路計画	基準点測量	3級	1点	埼玉県さいたま市 助言 H30.8.3 C0199	株式会社彩都コンサルタント	H30.7.25 H30.8.31	165196
埼玉県	久喜市 一部 白岡市 一部	河川管理	基準点測量	3級	5点	埼玉県戸県土整備事務所 助言 H30.8.6 C0205	株式会社塩崎テクノブレイン	H30.7.25 H30.11.30	165213
埼玉県	北本市 全域	道路管理	基準点測量	2級	20点	埼玉県北本市 助言 H30.8.8 C0206	国際航業株式会社	H30.7.24 H30.11.26	165218
埼玉県	伊奈町 一部	道路台帳	復旧測量(基準点)	3級	61点	埼玉県伊奈町 助言 H30.8.8 C0225	昭和株式会社	H30.8.6 H31.2.28	165339
埼玉県	幸手市 全域	固定資産	数値撮影(デジタル) 同時調整	地上画素寸法 12cm 1000	33.93km ² 33.93km ²	埼玉県幸手市 助言 H30.8.8 C0226	株式会社パスコ	H30.12.1 H31.3.20	165340
埼玉県	鴻巣市 一部	総合計画	復旧測量(基準点)	3級	1点	埼玉県鴻巣市 助言 H30.8.10 C0228	国際航業株式会社	H30.7.25 H30.11.28	165370
埼玉県	行田市 一部	ほ場整備	基準点測量	4級	80点	埼玉県加須農林振興センター 助言 H30.8.16 C0235	株式会社富士測量	H30.9.3 H31.3.20	165476
埼玉県	川越市 一部	道路計画	基準点測量 水準測量	4級 4級	5点 1点	埼玉県川越市 助言 H30.8.16 C0240	株式会社ピッコ測量設計	H30.8.10 H30.10.31	165560
埼玉県	鶴ヶ島市 一部 川越市 一部	河川管理	水準測量 その他	2級 縦横断	11.88km 11.88km	関東地方整備局荒川上流河川事務所 助言 H30.8.16 C0242	株式会社大洋測量設計社	H30.8.10 H31.3.31	165569
埼玉県	横瀬町 一部	都市計画	修正測量 修正測量	2500 10000	7.89km ² 7.89km ²	埼玉県横瀬町 助言 H30.8.15 C0243	株式会社パスコ	H30.8.3 H31.1.18	165582
埼玉県	川越市 一部 上尾市 一部 川島町 一部	河川管理	水準測量 その他	2級 縦横断	13.6km 9.8km	関東地方整備局荒川上流河川事務所 助言 H30.8.28 C0244	株式会社オリス	H30.8.10 H31.3.31	165598
埼玉県	秩父市 一部	道路計画	基準点測量	3級	9点	埼玉県西関東連絡道路建設事務所 助言 H30.8.28 C0245	株式会社南建設	H30.8.20 H30.12.25	165602
埼玉県	秩父市 一部	道路計画	水準測量	3級(G N S S測量による)	9km 2点	埼玉県西関東連絡道路建設事務所 助言 H30.8.28 C0246	秩父測量設計株式会社	H30.8.20 H30.12.25	165605
埼玉県	三芳町 全域	固定資産	数値撮影(デジタル) 同時調整	地上画素寸法 8cm 1000	15.33km ² 15.33km ²	埼玉県三芳町 助言 H30.8.15 C0253	株式会社パスコ	H30.8.14 H31.3.8	165674
埼玉県	三郷市 全域	固定資産	数値撮影(デジタル)	地上画素寸法 12cm	30.22km ²	埼玉県三郷市 助言 H30.8.23 C0257	国際航業株式会社	H30.10.1 H31.3.22	165741

関東地方

都道府県	測量地域	測量目的	測量種別	縮尺・等級	事業量	測量計画機関(助言番号)	測量作業機関	実施時期	ID	
埼玉県	川口市 一部	土地区画整理	復旧測量(基準点) 復旧測量(基準点)	3級(改測) 4級(改測)	7点 276点	埼玉県川口市 助言 H30.8.31 C0264	昭栄測量株式会社	H30.7.20 H31.1.31	165816	
埼玉県	久喜市 一部	道路管理	基準点測量	2級	7点	関東地方整備局北首都国道事務所 助言 H30.8.31 C0268	株式会社バスコ	H30.9.10 H31.3.20	165867	
埼玉県	さいたま市 一部	道路計画	復旧測量(基準点)	3級	1点	埼玉県さいたま市 助言 H30.8.31 C0271	有限会社かな川測量設計	H30.8.22 H31.3.22	165881	
埼玉県	さいたま市 一部	土地区画整理	基準点測量 基準点測量	3級 4級	12点 214点	さいたま市大門上・下野田特定 土地区画整理組合 助言 H30.9.3 C0272	日本都市技術株式会社	H30.8.20 H31.3.15	165897	
埼玉県	戸田市 一部	基準点管理	基準点測量 基準点測量	1級 2級	1点 4点	関東地方整備局北首都国道事務所 助言 H30.8.30 C0275	国際測地株式会社	H30.6.26 H30.8.30	165911	
埼玉県	川越市 一部	基準点管理	復旧測量(基準点)	4級	6点	埼玉県川越市 助言 H30.9.5 C0283	ホープ測量設計株式会社	H30.8.7 H30.12.21	165985	
埼玉県	三郷市 全域 八潮市 全域 久喜市 全域 新座市 全域 志木市 全域 人間市 全域 蕨市 全域 草加市 全域 深谷市 全域 羽生市 全域 春日部市 全域 本庄市 一部 飯能市 一部 行田市 全域 熊谷市 全域 松伏町 全域 宮代町 全域 上里町 全域 美里町 一部 鳩山町 全域 川島町 全域 嵐山町 全域 越生町 一部 三芳町 全域 白岡市 全域 吉川市 全域 鶴ヶ島市 全域 坂戸市 全域	富士見市 全域 北本市 全域 桶川市 全域 和光市 全域 朝霞市 全域 戸田市 全域 越谷市 全域 上尾市 全域 鴻巣市 全域 狭山市 全域 東松山市 全域 加須市 全域 所沢市 全域 川口市 全域 川越市 全域 杉戸町 全域 寄居町 一部 神川町 一部 ときがわ町 一部 吉見町 全域 小川町 一部 滑川町 一部 毛呂山町 一部 伊奈町 全域 ふじみ野市 全域 日高市 一部 幸手市 全域 蓮田市 全域	地盤変動調査	水準測量	1級	944km	埼玉県 助言 H30.9.13 C0291	埼玉県測量設計業協同組合	H30.8.31 H31.3.22	166112
埼玉県	久喜市 全域	都市計画	修正測量	2500	82.41km ²	埼玉県久喜市 助言 H30.9.5 C0295	株式会社バスコ	H30.9.7 H31.3.15	166146	
埼玉県	川島町 一部 東松山市 一部	河川管理	基準点測量 復旧測量(基準点)	3級 3級	3点 1点	埼玉県東松山市土整備事務所 助言 H30.9.19 C0306	高瀬測量設計株式会社	H30.8.1 H31.1.25	166314	
埼玉県	寄居町 全域	基準点管理	基準点測量 基準点測量 基準点測量	1級 2級 3級	1点 1点 6点	埼玉県寄居町 助言 H30.9.25 C0317	国際航業株式会社	H30.9.12 H31.1.31	166445	
埼玉県	伊奈町 全域	固定資産	数値撮影(デジタル)	地上画素寸法 8cm	14.79km ²	埼玉県伊奈町 助言 H30.9.20 C0320	株式会社バスコ	H30.10.1 H31.3.18	166463	
埼玉県	日高市 一部	土地区画整理	基準点測量 基準点測量 基準点測量	2級 3級 4級	4点 9点 123点	日高市旭ヶ丘松の台土地区画整理組合設立準備会 助言 H30.9.25 C0321	株式会社オオバ	H30.9.18 H31.3.31	166468	
埼玉県	三郷市 一部	その他	基準点測量	4級	16点	都市再生機構東日本賃貸住宅本部 助言 H30.9.25 C0322	ビッグ測量設計株式会社	H30.10.1 H31.2.28	166511	
埼玉県	越谷市 一部	その他	基準点測量	4級	5点	都市再生機構東日本賃貸住宅本部 助言 H30.9.25 C0323	株式会社中庭測量コンサルタント	H30.10.1 H30.12.20	166512	
埼玉県	所沢市 一部	土地区画整理	基準点測量	4級	119点	所沢市下安松東土地区画整理準備組合 助言 H30.10.5 C0332	株式会社双葉	H30.10.15 H31.3.31	166589	
埼玉県	白岡市 全域	道路管理	基準点測量 基準点測量	3級 4級	22点 92点	埼玉県白岡市 助言 H30.10.5 C0333	昭和株式会社	H30.9.28 H31.3.22	166614	
埼玉県	さいたま市 一部	都市計画	用地測量	その他	7.47km ² 3211点	埼玉県さいたま市 助言 H30.9.27 C0334	埼玉測量設計株式会社 株式会社中央測地	H30.9.27 H31.1.31	166621	
埼玉県	狭山市 一部	河川管理	航空レーザ測量 数値図化	1000 1000	0.94km ² 0.94km ²	埼玉県川越東土整備事務所 助言 H30.10.5 C0340	三協測量設計株式会社	H30.6.28 H31.1.18	166662	
埼玉県	熊谷市 一部	道路台帳	基準点測量	3級	2点	埼玉県熊谷東土整備事務所 助言 H30.10.10 C0348	株式会社北武蔵調査測量設計事務所	H30.10.1 H31.1.22	166730	
埼玉県	久喜市 一部	道路管理	基準点測量	2級	16点	埼玉県久喜市 助言 H30.10.11 C0352	株式会社塩崎テクノブレイン	H30.10.3 H31.2.28	166787	
埼玉県	さいたま市 全域	固定資産	数値撮影(デジタル)	地上画素寸法 12cm	217.43km ²	埼玉県さいたま市 助言 H30.10.11 C0354	株式会社バスコ	H30.10.1 H31.2.28	166795	
埼玉県	戸田市 一部 さいたま市 一部	道路管理	MM計測	500	19.6km	関東地方整備局北首都国道事務所 助言 H30.10.11 C0365	株式会社八州	H30.10.10 H31.2.15	166880	
埼玉県	さいたま市 一部 戸田市 一部	道路管理	数値撮影(デジタル)	地上画素寸法 7cm	4.18km ²	関東地方整備局北首都国道事務所 助言 H30.10.11 C0366	株式会社八州	H30.10.10 H31.2.15	166882	
埼玉県	久喜市 全域	固定資産	数値撮影(デジタル)	地上画素寸法 10.8cm	171.26km ²	埼玉県久喜市 助言 H30.10.11 C0367	株式会社バスコ	H30.10.15 H31.2.28	166884	
埼玉県	所沢市 一部	その他	基準点測量	4級	170点	法務省さいたま地方法務局 助言 H30.10.18 C0369	公益社団法人埼玉公共嘱託登記士地家屋調査士協会	H30.10.15 H31.2.28	166890	
埼玉県	さいたま市 一部	下水道計画	基準点測量	3級	3点	埼玉県さいたま市 助言 H30.10.22 C0382	北関東設計測量株式会社	H30.10.12 H30.11.30	167039	
埼玉県	深谷市 全域	固定資産	数値撮影(デジタル)	地上画素寸法 12cm以内	138.37km ²	埼玉県深谷市 助言 H30.10.18 C0389	朝日航洋株式会社	H30.12.1 R1.7.5	167133	
埼玉県	川口市 全域	固定資産	数値撮影(デジタル) 写真地図作成(デジタルオルソ) 同時調整	地上画素寸法 14.7cm 1000	61.95km ² 61.95km ²	埼玉県川口市 助言 H30.10.22 C0393	太平洋航業株式会社	H30.10.1 H31.3.15	167161	
埼玉県	長瀬町 一部	道路台帳	復旧測量(基準点)	3級	1点	埼玉県秩父東土整備事務所 助言 H30.10.29 C0408	高橋測量設計株式会社	H30.11.1 H30.12.10	167279	

関東地方

都道府県	測量地域	測量目的	測量種別	縮尺・等級	事業量	測量計画機関（助言番号）	測量作業機関	実施時期	ID	
埼玉県	寄居町 一部 吉見町 一部 毛呂山町 一部 坂戸市 一部 桶川市 一部 朝霞市 一部 深谷市 一部 東松山市 一部 熊谷市 一部 さいたま市 一部	鳩山町 一部 川島町 一部 鶴ヶ島市 一部 北本市 一部 和光市 一部 戸田市 一部 鴻巣市 一部 行田市 一部 川越市 一部	河川管理	数値撮影（デジタル） 写真地図作成（デジタルオルソ）	2500 2500	523km ² 523km ²	関東地方整備局荒川上流河川事務所 助言 H30.10.29 C0412	アジア航測株式会社	H30.10.23 H31.2.28	167333
埼玉県	熊谷市 一部 北本市 一部 吉見町 一部	鴻巣市 一部 川島町 一部	河川管理	水準測量	2級	7.8km	関東地方整備局荒川上流河川事務所 助言 H30.11.5 C0423	日南技術株式会社	H30.10.22 H31.2.28	167448
埼玉県	熊谷市 一部 寄居町 一部	深谷市 一部	河川管理	水準測量	2級	16.03km	関東地方整備局荒川上流河川事務所 助言 H30.11.6 C0431	技研コンサル株式会社	H30.10.29 H31.2.28	167508
埼玉県	白岡市 全域		固定資産	数値撮影（デジタル） 同時調整	地上画素寸法 10.8cm 1000	24.92km ² 24.92km ²	埼玉県白岡市 助言 H30.11.6 C0433	株式会社パスコ	H30.11.16 H31.2.28	167515
埼玉県	人間市 一部		都市計画	基準点測量 水準測量	2級 3級	2点 2.2km	埼玉県人間市 助言 H30.11.14 C0437	日南技術株式会社	H30.11.20 H31.3.15	167588
埼玉県	東松山市 全域		固定資産	数値撮影（デジタル）	地上画素寸法 12cm	65.35km ²	埼玉県東松山市 助言 H30.11.15 C0444	朝日航洋株式会社	H30.12.1 H31.3.15	167619
埼玉県	さいたま市 全域		地盤変動調査	水準測量	1級	122km	埼玉県さいたま市 助言 H30.11.20 C0450	埼玉県測量設計業協同組合	H30.10.15 H31.3.28	167724
埼玉県	上尾市 一部		土地区画整理	基準点測量 基準点測量 基準点測量 用地測量	2級 3級 4級	2点 22点 282点 0.19km ²	上尾市大谷北部第四土地区画整理組合 助言 H30.11.21 C0453	昭和株式会社	H30.11.20 H31.3.22	167742
埼玉県	吉川市 全域		固定資産	数値撮影（デジタル）	10000	31.66km ²	埼玉県吉川市 助言 H30.11.20 C0458	国際航業株式会社	H30.11.2 H31.3.22	167818
埼玉県	さいたま市 一部		道路計画	復旧測量（基準点）	3級	1点	埼玉県さいたま市 助言 H30.11.22 C0473	北関東設計測量株式会社	H30.11.16 H31.3.22	167900
埼玉県	人間市 全域		固定資産	数値撮影（デジタル）	地上画素寸法 11.2cm	44.69km ²	埼玉県人間市 助言 H30.11.26 C0476	朝日航洋株式会社	H30.12.1 H31.3.20	167922
埼玉県	朝霞市 全域		都市計画	修正測量	2500	18.34km ²	埼玉県朝霞市 助言 H30.11.27 C0484	昭和株式会社	H30.11.16 H31.3.25	167995
埼玉県	鶴ヶ島市 全域		固定資産	数値撮影（デジタル）	地上画素寸法 12cm	17.65km ²	埼玉県鶴ヶ島市 助言 H30.11.27 C0486	朝日航洋株式会社	H30.12.8 H31.3.31	168024
埼玉県	川口市 一部		道路台帳	基準点測量	4級	170点	埼玉県川口市 助言 H30.12.4 C0488	株式会社本州	H30.12.1 H31.3.31	168057
埼玉県	八潮市 全域		固定資産	数値撮影（デジタル） 同時調整	地上画素寸法 9.8cm 1000	18.02km ² 18.02km ²	埼玉県八潮市 助言 H30.11.28 C0490	朝日航洋株式会社	H30.12.1 H31.3.22	168060
埼玉県	狭山市 全域		固定資産	数値撮影（デジタル） 同時調整	地上画素寸法 14cm 1000	48.99km ² 48.99km ²	埼玉県狭山市 助言 H30.11.28 C0491	朝日航洋株式会社	H30.12.1 H31.3.29	168062
埼玉県	美里町 一部		土地区画整理	基準点測量 基準点測量 その他	3級 4級	9点 58点 0.14km ²	埼玉県地域整備事務所 助言 H30.12.4 C0497	株式会社協同測地開発 株式会社富士測量 井田起業株式会社	H30.12.3 H31.3.29	168134
埼玉県	所沢市 一部		土地区画整理	基準点測量 水準測量	4級 4級	129点 9.14km	所沢市上安松・下安松西土地区画整理準備組合 助言 H30.12.12 C0527	大和測量株式会社	H30.12.19 H31.3.29	168336
埼玉県	川越市 全域		固定資産	数値撮影（デジタル）	地上画素寸法 10.8cm	109.13km ²	埼玉県川越市 助言 H30.12.12 C0534	株式会社パスコ	H30.11.12 H31.3.22	168399
埼玉県	川越市 一部 坂戸市 一部 毛呂山町 一部 吉見町 一部	東松山市 一部 鶴ヶ島市 一部 川島町 一部 鳩山町 一部	河川管理	航空レーザ測量 水準測量	1000 2級	9.07km ² 43.4km	関東地方整備局荒川上流河川事務所 助言 H30.12.17 C0535	朝日航洋株式会社	H30.12.3 H31.2.28	168401
埼玉県	朝霞市 全域		固定資産	数値撮影（デジタル） 同時調整	地上画素寸法 12cm 1000	18.34km ² 18.34km ²	埼玉県朝霞市 助言 H30.12.12 C0539	朝日航洋株式会社	H30.12.14 H31.3.22	168434
埼玉県	日高市 全域		固定資産	数値撮影（デジタル） 同時調整	地上画素寸法 10cm 1000	47.48km ² 47.48km ²	埼玉県日高市 助言 H30.12.17 C0544	朝日航洋株式会社	H30.12.15 H31.3.20	168454
埼玉県	桶川市 全域		固定資産	数値撮影（デジタル） 同時調整	地上画素寸法 12cm 1000	25.26km ² 25.26km ²	埼玉県桶川市 助言 H30.12.17 C0546	国際航業株式会社	H30.12.1 H31.3.22	168463
埼玉県	草加市 一部		基準点管理	復旧測量（基準点）	3級	1点	埼玉県草加市 助言 H30.12.19 C0550	平和フィールド株式会社	H30.11.22 H31.3.29	168474
埼玉県	所沢市 全域		固定資産	数値撮影（デジタル） 同時調整	地上画素寸法 12.5cm 1000	72.11km ² 72.11km ²	埼玉県所沢市 助言 H30.12.17 C0552	朝日航洋株式会社	H30.12.15 H31.2.6	168478
埼玉県	さいたま市 一部		道路計画	復旧測量（基準点）	3級	1点	埼玉県さいたま市 助言 H30.12.19 C0555	株式会社スリーエス	H30.12.13 H31.3.22	168505
埼玉県	北本市 全域		固定資産	数値撮影（デジタル） 同時調整	地上画素寸法 12.5cm 1000	25.26km ² 25.26km ²	埼玉県北本市 助言 H30.12.19 C0557	国際航業株式会社	H30.12.30 H31.3.22	168511
埼玉県	加須市 全域		固定資産	数値撮影（デジタル） 同時調整	地上画素寸法 12cm 1000	133.3km ² 133.3km ²	埼玉県加須市 助言 H30.12.19 C0559	アクリーグ株式会社	H30.12.23 H31.3.22	168519
埼玉県	狭山市 一部		基準点管理	基準点測量	3級	9点	埼玉県狭山市 助言 H30.12.19 C0566	朝日航洋株式会社	H30.11.1 H31.3.29	168545
埼玉県	東松山市 一部		道路台帳	復旧測量（基準点）	1級	1点	埼玉県東松山市 助言 H31.1.7 C0585	武州測量株式会社	H30.11.28 H31.2.28	168648
埼玉県	東松山市 一部		道路台帳	復旧測量（基準点）	1級	1点	埼玉県東松山市 助言 H31.1.7 C0586	武州測量株式会社	H30.11.28 H31.2.28	168650
埼玉県	蓮田市 一部		土地区画整理	数値図化 基準点測量 水準測量	500 4級 3級	0.442km ² 209点 3点	埼玉県蓮田市 助言 H31.1.8 C0587	国際航業株式会社	H30.12.17 H31.3.22	168652
埼玉県	坂戸市 全域		固定資産	数値撮影（デジタル） 写真地図作成（デジタルオルソ）	地上画素寸法 16cm 1000	41.02km ² 41.02km ²	埼玉県坂戸市 助言 H30.12.26 C0593	株式会社ナカノアイシステム	H30.12.18 H31.3.31	168708
埼玉県	鴻巣市 一部		土地区画整理	基準点測量 基準点測量	2級 3級	6点 9点	埼玉県鴻巣市 助言 H31.1.9 C0600	昭和株式会社	H30.11.20 H31.3.14	168732

関東地方

都道府県	測量地域	測量目的	測量種別	縮尺・等級	事業量	測量計画機関（助言番号）	測量作業機関	実施時期	ID
埼玉県	飯能市 全域	固定資産	数値撮影（デジタル）	地上画素寸法 16cm	48km ²	埼玉県飯能市 助言 H31.1.9 C0608	三和航測株式会社	H30.12.26 H31.2.28	168756
			数値撮影（デジタル）	地上画素寸法 20cm	145.05km ²				
			同時調整	1000	193.05km ²				
埼玉県	さいたま市 一部	道路計画	復旧測量（基準点）	3級	1点	埼玉県さいたま市 助言 H31.1.11 C0618	株式会社宮原設計測量	H31.1.4 H31.3.22	168779
埼玉県	川越市 一部	基準点管理	復旧測量（基準点）	2級	1点	埼玉県川越市 助言 H31.1.18 C0623	ホープ測量設計株式会社	H30.12.12 H31.3.15	168819
		復旧測量（基準点）	4級（街区多角点）	1点					
埼玉県	幸手市 一部	基準点管理	復旧測量（基準点）	3級	1点	関東地方整備局江戸川河川事務所 助言 H31.1.18 C0625	株式会社C S S技術開発	H31.1.15 H31.3.29	168826
埼玉県	東秩父村 一部 ときがわ町 一部	砂防計画	航空レーザ測量 数値撮影（デジタル） 同時調整 数値図化	1000 地上画素寸法 12cm 1000 1000	0.65km ² 0.65km ² 0.65km ² 0.65km ²	埼玉県東秩父村土整備事務所 助言 H31.1.15 C0630	株式会社バスコ	H31.1.7 H31.3.29	168893
埼玉県	戸田市 全域	基準点管理	復旧測量（基準点）	1級（改測・再設）	21点	埼玉県戸田市 助言 H31.1.28 C0635	塩川設計測量株式会社	H30.11.30 H31.3.29	168924
		復旧測量（基準点）	2級（改測・再設）	54点					
埼玉県	鴻巣市 一部	道路管理	修正測量	500	0.015km ²	埼玉県鴻巣市 助言 H31.1.22 C0637	国際航業株式会社	H30.12.17 H31.3.14	168939
埼玉県	日高市 一部	道路台帳	基準点測量	3級	3点	埼玉県飯能市土整備事務所 助言 H31.1.18 C0639	株式会社セントラル測量	H30.11.16 H31.3.29	168946
埼玉県	さいたま市 一部	道路計画	復旧測量（基準点）	3級	1点	埼玉県さいたま市 助言 H31.2.1 C0651	北関東設計測量株式会社	H31.1.18 H31.3.22	170000
埼玉県	吉川市 一部	土地区画整理	基準点測量	4級	11点	都市再生機構東日本賃貸住宅本部 助言 H31.1.29 C0654	埼玉測量設計株式会社	H30.11.16 H31.1.20	170019
埼玉県	長瀨町 一部	道路台帳	基準点測量	2級	2点	埼玉県長瀨町 助言 H31.2.1 C0655	高橋測量設計株式会社	H31.1.21 H31.3.29	170020
埼玉県	秩父市 一部	土地改良	基準点測量	2級	2点	埼玉県秩父市農林振興センター 助言 H31.2.1 C0656	秩父測量設計株式会社	H31.1.21 H31.2.28	170026
埼玉県	狭山市 一部	河川管理	航空レーザ測量 修正測量	1000 1000	0.8km ² 0.8km ²	埼玉県川越市土整備事務所 助言 H31.2.6 C0667	三協測量設計株式会社	H30.12.27 H31.3.20	170125
埼玉県	川口市 一部	基準点管理	復旧測量（基準点）	3級	1点	埼玉県川口市 助言 H31.2.6 C0674	太平洋航業株式会社	H31.2.1 H31.3.31	170211
埼玉県	春日部市 一部	都市計画	数値撮影（デジタル） 数値図化	地上画素寸法 7cm 500	0.99km ² 0.99km ²	埼玉県越谷市土整備事務所 助言 H31.2.8 C0675	株式会社八州	H30.10.12 H31.3.22	170227
埼玉県	吉川市 一部	基準点管理	基準点測量	3級	1点	埼玉県吉川市 助言 H31.2.21 C0681	株式会社バスコ	H31.2.1 H31.3.15	170265
埼玉県	川越市 一部	道路計画	復旧測量（基準点）	街区多角点	1点	埼玉県川越市 助言 H31.2.21 C0682	株式会社ミカミ・アイエヌジー	H31.2.10 H31.4.20	170272
埼玉県	川越市 一部	基準点管理	復旧測量（基準点）	3級（街区多角点）	1点	埼玉県川越市 助言 H31.2.21 C0683	吉田測量設計株式会社	H31.2.12 H31.3.29	170295
		復旧測量（基準点）	4級（街区多角点）	1点					
埼玉県	行田市 一部	河川管理	基準点測量	3級	5点	埼玉県行田市土整備事務所 助言 H31.2.21 C0687	羽生測量設計株式会社	H31.2.15 H31.3.29	170303
埼玉県	川越市 一部	基準点管理	復旧測量（基準点）	2級（街区三角点）	1点	埼玉県川越市 助言 H31.2.26 C0694	司測量設計調査株式会社	H31.2.18 H31.3.15	170415
埼玉県	本庄市 一部	河川計画	基準点測量	3級	3点	埼玉県本庄市土整備事務所 助言 H31.3.12 C0713	井田起業株式会社	H30.12.12 H31.3.28	170555
埼玉県	深谷市 一部	道路台帳	基準点測量	3級	2点	埼玉県熊谷市土整備事務所 助言 H31.3.12 C0714	株式会社北武蔵調査測量設計事務所	H31.3.1 H31.3.25	170556
埼玉県	さいたま市 一部	道路計画	復旧測量（基準点）	3級	1点	埼玉県さいたま市 助言 H31.3.12 C0715	北関東設計測量株式会社	H31.3.4 H31.3.22	170568
埼玉県	小鹿野町 一部 秩父市 一部	河川管理	航空レーザ測量	1000	3.75km ²	埼玉県秩父市土整備事務所 助言 H31.4.4 C0739	株式会社バスコ	H31.3.25 R1.5.31	171747
埼玉県	幸手市 一部	基準点管理	復旧測量（基準点）	3級	2点	国土交通省関東地方整備局江戸川河川事務所 助言 H31.4.3 C0741	株式会社イジマ測設企画	H31.3.1 R1.6.28	171754
千葉県	浦安市 一部	基準点管理	復旧測量（基準点）	3級	3点	千葉県浦安市 助言 H30.4.12 C0006	京業測量株式会社	H30.4.1 H30.5.31	163647
千葉県	浦安市 一部	地籍調査	基準点測量 基準点測量	地籍図根三角点 地籍図根多角点	0.62km ² 8点 0.62km ² 310点	千葉県浦安市 助言 H30.5.23 C0059	京業測量株式会社	H30.5.1 H30.7.31	163925
千葉県	千葉市 一部	都市計画	復旧測量（基準点）	2級	1点	千葉県千葉市 助言 H30.5.23 C0064	株式会社ひかり測量	H30.5.21 H30.9.18	163966
千葉県	浦安市 一部	基準点管理	復旧測量（基準点）	地籍多角点	1点	千葉県浦安市 助言 H30.5.23 C0066	有限会社桐研	H30.5.21 H30.6.22	163977
千葉県	流山市 一部	土地区画整理	基準点測量 基準点測量	3級 4級	1点 26点	千葉県流山市 助言 H30.6.18 C0105	画地測量設計株式会社	H29.10.26 H30.8.16	164325
千葉県	成田市 一部	都市計画	修正測量	2500	57.19km ²	千葉県成田市 助言 H30.6.26 C0117	国土地図株式会社	H30.6.18 H31.1.31	164487
千葉県	多古町 一部	都市計画	既成図数値化 修正測量 地形図等成果の座標補正	2500 2500 2500	11.61km ² 11.61km ² 12.03km ²	千葉県多古町 助言 H30.7.5 C0127	京業測量株式会社	H30.6.1 H31.3.20	164631
千葉県	千葉市 一部	基準点管理	復旧測量（基準点）	3級	1点	千葉県千葉市 助言 H30.7.11 C0129	株式会社関屋測量	H30.7.1 H30.7.31	164635
千葉県	四街道市 一部	基準点管理	復旧測量（基準点）	街区多角点	1点	千葉県四街道市 助言 H30.7.11 C0134	株式会社中央測量	H30.7.1 H30.7.31	164664
千葉県	千葉市 一部	基準点管理	復旧測量（基準点）	街区多角点	1点	千葉県千葉市 助言 H30.7.11 C0135	有限会社阿部測量事務所	H30.7.18 H30.9.28	164667
千葉県	浦安市 一部	地籍調査	基準点測量	細部図根点	149点	千葉県浦安市 助言 H30.7.18 C0140	京業測量株式会社	H30.6.5 H31.3.31	164716
千葉県	南房総市 一部	土地改良	基準点測量	4級	0.08km ² 36点	千葉県安房農業事務所 助言 H30.7.27 C0167	千葉県土地改良事業団体連合会	H30.9.5 H31.2.28	164896
千葉県	南房総市 一部	土地改良	基準点測量	4級	0.07km ² 29点	千葉県安房農業事務所 助言 H30.7.27 C0168	千葉県土地改良事業団体連合会	H30.9.5 H31.2.28	164899
千葉県	南房総市 一部	土地改良	基準点測量	4級	0.09km ² 36点	千葉県安房農業事務所 助言 H30.7.27 C0169	千葉県土地改良事業団体連合会	H30.9.5 H31.2.28	164902
千葉県	香取市 一部	下水道管理	復旧測量（基準点）	街区多角点	3点	千葉県香取市 助言 H30.7.24 C0182	株式会社新業測量	H30.7.19 H31.3.24	165035
千葉県	松戸市 一部	基準点管理	復旧測量（基準点）	街区三角点	1点	千葉県松戸市 助言 H30.8.2 C0185	有限会社タナベ測量設計事務所	H30.7.19 H30.8.31	165076

関東地方

都道府県	測量地域	測量目的	測量種別	縮尺・等級	事業量	測量計画機関（助言番号）	測量作業機関	実施時期	ID	
千葉県	習志野市 一部	都市計画	復旧測量（基準点） 復旧測量（基準点） 復旧測量（基準点）	2級 3級 標高補正	5点 62点 42点	千葉県習志野市 助言 H30.8.2 C0186	京葉測量株式会社	H30.8.1 H31.3.25	165080	
千葉県	君津市 一部	都市計画	修正測量	2500	0.3km ²	千葉県君津市 助言 H30.7.30 C0187	京葉測量株式会社	H30.7.23 H30.12.14	165111	
千葉県	船橋市 一部	その他	基準点測量	4級	12点	独立行政法人都市再生機構東日本賃貸住宅本部 助言 H30.8.2 C0204	株式会社測技社	H30.6.22 H30.10.31	165207	
千葉県	旭市 一部	土地改良	基準点測量 基準点測量 復旧測量（基準点）	3級 4級 標高補正	32点 1.8km ² 80点 12点	千葉県海匠農業事務所 助言 H30.8.8 C0211	千葉県土地改良事業団体連合会	H30.10.23 H31.3.20	165237	
千葉県	浦安市 一部	地籍調査	基準点測量	細図根点	133点	千葉県浦安市 助言 H30.8.8 C0218	株式会社新日本コンサルタンツ	H30.5.25 H31.3.31	165307	
千葉県	浦安市 一部	地籍調査	基準点測量	細図根点	240点	千葉県浦安市 助言 H30.8.8 C0222	サン・ジオテック株式会社	H30.6.5 H31.3.31	165327	
千葉県	浦安市 一部	地籍調査	基準点測量	細図根点	81点	千葉県浦安市 助言 H30.8.8 C0223	株式会社八州	H30.7.3 H31.3.31	165331	
千葉県	浦安市 一部	地籍調査	基準点測量	細図根点	149点	千葉県浦安市 助言 H30.8.8 C0224	株式会社総合開発	H30.6.5 H31.3.31	165332	
千葉県	白子町 一部 睦沢町 一部 九十九里町 一部 いすみ市 一部 茂原市 一部	長生村 一部 一宮町 一部 大網白里市 一部 東金市 一部	地盤変動調査	水準測量	1級	150km	千葉県 助言 H30.8.10 C0230	株式会社八州	H30.7.30 H30.9.28	165384
千葉県	いすみ市 一部	道路計画	数値撮影（デジタル） 同時調整 数値図化	地上画素寸法 12cm 地上画素寸法 12cm 1000	10.6km ² 10.6km ² 0.74km ²	千葉県夷隅土木事務所 助言 H30.8.13 C0232	京葉測量株式会社	H30.7.30 H30.11.29	165446	
千葉県	袖ヶ浦市 一部	基準点管理	復旧測量（基準点） 復旧測量（基準点）	再設 点検測量	1点 1点	千葉県袖ヶ浦市 助言 H30.8.10 C0233	コスモ測量設計株式会社	H30.8.1 H31.1.21	165447	
千葉県	流山市 一部	都市計画	数値図化（同時調整含む）	2500	35.32km ²	千葉県流山市 助言 H30.8.13 C0239	株式会社パスコ	H30.7.25 H31.2.28	165559	
千葉県	市原市 一部	基準点管理	基準点測量	3級	107点	千葉県市原市 助言 H30.8.28 C0247	太陽測量株式会社 株式会社宮原測量	H30.5.23 H31.1.31	165609	
千葉県	御宿町 一部 いすみ市 一部	大多喜町 一部 勝浦市 一部	砂防計画	数値図化	2500	0.67km ²	千葉県夷隅土木事務所 助言 H30.8.23 C0252	国際航業株式会社	H30.8.9 H31.1.11	165673
千葉県	我孫子市 一部	基準点管理	復旧測量（基準点）	街区多角点	3点	千葉県我孫子市 助言 H30.8.28 C0254	あびこ測量株式会社	H30.8.13 H30.9.30	165676	
千葉県	千葉市 一部	都市計画	復旧測量（基準点）	街区多角点	1点	千葉県千葉市 助言 H30.8.31 C0260	有限会社総武測量	H30.8.20 H30.9.10	165754	
千葉県	柏市 一部	基準点管理	基準点測量	3級	24点	千葉県柏市 助言 H30.8.31 C0265	国際航業株式会社	H30.8.21 H31.3.29	165828	
千葉県	習志野市 一部	土地区画整理	基準点測量 数値図化	4級 500	28点 0.018km ²	習志野市鷺沼台二丁目地区土地区画整理組合 助言 H30.9.4 C0279	昭和株式会社	H30.8.20 H30.12.31	165948	
千葉県	香取市 一部	道路計画	数値図化	1000	3.86km ²	千葉県香取土木事務所 助言 H30.9.3 C0287	京葉測量株式会社	H30.8.3 H30.11.30	166076	
千葉県	袖ヶ浦市 一部	土地改良	基準点測量 基準点測量	3級 4級	0.58km ² 6点 0.58km ² 62点	千葉県君津農業事務所 助言 H30.9.13 C0292	千葉県土地改良事業団体連合会	H30.9.20 H31.3.31	166116	
千葉県	旭市 全域	道路台帳	地形図等成果の座標補正 修正測量	1000 1000	1137.41km ² 0.0639km ²	千葉県旭市 助言 H30.9.19 C0308	国際航業株式会社	H30.9.18 H31.3.22	166341	
千葉県	銚子市 一部	道路計画	数値撮影（デジタル） 数値図化	地上画素寸法 16cm 1000	18.05km ² 4km ²	千葉県銚子土木事務所 助言 H30.9.25 C0327	京葉測量株式会社	H30.9.22 H31.3.15	166554	
千葉県	四街道市 一部	道路管理	復旧測量（基準点）	2級	1点	千葉県四街道市 助言 H30.9.27 C0328	株式会社中央測量	H30.9.10 H30.11.10	166555	
千葉県	流山市 一部	土地区画整理	基準点測量	4級	27点	千葉県流山区画整理事務所 助言 H30.10.5 C0337	画地測量設計株式会社	H30.7.19 H31.1.31	166642	
千葉県	栄町 一部 佐倉市 一部	その他	数値撮影（デジタル） 水準測量 数値図化	地上画素寸法 12cm 3級 1000	1.9km ² 7.5km ² 1.9km ²	印旛沼土地改良区 助言 H30.10.5 C0341	三和航測株式会社	H30.8.31 H31.1.15	166666	
千葉県	木更津市 一部	都市計画	修正測量	2500	2.89km ²	千葉県木更津市 助言 H30.10.5 C0344	朝日航洋株式会社	H30.9.14 H31.1.15	166676	
千葉県	木更津市 一部	基準点管理	復旧測量（基準点） 基準点測量 復旧測量（基準点）	1級 2級 2級（改測・復旧）	1点 1点 2点	千葉県木更津市 助言 H30.10.19 C0374	有限会社飛鳥測量設計	H30.10.15 H31.3.26	166929	
千葉県	千葉市 一部	地籍調査	基準点測量	地籍図根多角点	0.15km ² 36点	千葉県千葉市 助言 H30.10.22 C0383	空間情報サービス株式会社	H30.10.19 H31.3.18	167046	
千葉県	千葉市 一部	その他	基準点測量	4級	104点	法務省千葉地方方法務局 助言 H30.10.24 C0395	土地家屋調査士渡部健治事務所	H30.11.1 R2.1.31	167169	
千葉県	千葉市 一部	その他	基準点測量	4級	88点	法務省千葉地方方法務局 助言 H30.10.29 C0410	土地家屋調査士秋山昌巳	H30.11.1 R2.1.31	167298	
千葉県	白井市 一部	基準点管理	復旧測量（基準点）	1級	1点	千葉県白井市 助言 H30.10.29 C0411	株式会社八州	H30.10.22 H30.11.30	167303	
千葉県	栄町 一部 印西市 一部	河川計画	数値撮影（デジタル） 航空レーザ測量 数値図化 基準点測量 水準測量	地上画素寸法 9cm 500 500 3級 簡級	1.11km ² 1.11km ² 0.55km ² 7点 14.8km	千葉県印旛土木事務所 助言 H30.11.6 C0434	三和航測株式会社	H30.10.30 H31.3.25	167520	
千葉県	柏市 一部	道路管理	復旧測量（基準点）	2級	2点	千葉県柏市 助言 H30.11.20 C0449	佐藤測量設計株式会社	H30.11.9 H31.2.1	167713	
千葉県	旭市 一部	基準点管理	復旧測量（基準点） 復旧測量（基準点） 復旧測量（基準点） 復旧測量（基準点）	1級 街区三角点 街区多角点	28点 9点 3点	千葉県旭市 助言 H30.11.21 C0455	株式会社総合開発	H30.11.9 H31.3.15	167759	
千葉県	浦安市 一部	地籍調査	基準点測量 用地測量	1級 復元測量	10点 0.29km ²	千葉県浦安市 助言 H30.11.26 C0466	空間情報サービス株式会社	H30.10.1 H31.3.22	167860	

関東地方

都道府県	測量地域	測量目的	測量種別	縮尺・等級	事業量	測量計画機関（助言番号）	測量作業機関	実施時期	ID
千葉県	浦安市 一部	地籍調査	用地測量		0.21km ²	千葉県浦安市 助言 H30.11.26 C0467	株式会社ボソータック	H30.10.1 H31.3.22	167861
千葉県	浦安市 一部	地籍調査	用地測量		0.22km ²	千葉県浦安市 助言 H30.11.26 C0468	株式会社ボソータック	H30.10.1 H31.3.22	167862
千葉県	富津市 一部	砂防計画	数値図化	2500	0.743km ²	千葉県君津土木事務所 助言 H30.11.20 C0469	国際航業株式会社	H30.11.14 H30.12.6	167885
千葉県	我孫子市 一部 柏市 一部	その他	基準点測量	3級	15点	千葉県東葛飾農業事務所 助言 H30.11.22 C0475	国内調査測量株式会社 株式会社エボック 株式会社つくも	H30.11.16 H31.2.28	167905
千葉県	船橋市 一部	都市計画	復旧測量（基準点） 復旧測量（基準点）	2級 3級	1点 11点	千葉県船橋市 助言 H30.11.28 C0481	京葉測量株式会社	H30.11.8 H31.2.5	167937
千葉県	鴨川市 一部 君津市 一部 富津市 一部	森林計画	航空レーザ測量	500	10km ²	千葉県 助言 H30.11.26 C0482	株式会社バスコ	H30.11.15 H31.3.13	167959
千葉県	白子町 全域 長生村 全域 一宮町 全域 芝山町 全域 横芝光町 全域 茨山町 全域 九十九里町 全域 栄町 全域 酒々井町 全域 大網白里市 全域 山武市 全域 富里市 全域 白井市 全域 印西市 全域 八街市 全域 四街道市 全域 浦安市 全域 鎌ヶ谷市 全域 我孫子市 全域 八千代市 全域 流山市 全域 柏市 全域 習志野市 全域 東金市 全域 佐倉市 全域 茂原市 全域 野田市 全域 松戸市 全域 船橋市 全域 市川市 全域 御宿町 一部 大多喜町 一部 長南町 全域 長柄町 全域 東庄町 一部 多古町 一部 いすみ市 一部 香取市 一部 匝瑳市 一部 袖ヶ浦市 一部 富津市 一部 君津市 一部 市原市 一部 勝浦市 一部 旭市 一部 成田市 一部 木更津市 一部 銚子市 一部	地盤変動調査	水準測量	1級	1930km	千葉県 助言 H30.11.28 C0487	株式会社八州 株式会社中庭測量コンサル タント 昭和株式会社 株式会社協立コンサルタン ツ	H30.11.16 R1.5.31	168026
千葉県	四街道市 全域	固定資産	数値撮影（デジタル）	地上画素寸法 12cm	34.52km ²	千葉県四街道市 助言 H30.11.28 C0492	アジア航測株式会社	H30.12.20 H31.3.22	168074
千葉県	松戸市 一部	都市計画	基準点測量 基準点測量 水準測量	3級 4級 3級	11点 279点 13.845km	千葉県松戸市 助言 H30.12.4 C0501	アスカ測量設計株式会社	H30.12.17 H31.3.15	168156
千葉県	旭市 一部	基準点管理	復旧測量（基準点）	1級	1点	千葉県海匠土木事務所 助言 H30.12.12 C0512	株式会社ボソータック	H30.12.10 H31.2.3	168245
千葉県	流山市 全域	固定資産	数値撮影（デジタル）	地上画素寸法 12cm	35.32km ²	千葉県流山市 助言 H30.12.6 C0523	アジア航測株式会社	H30.12.20 H31.3.8	168316
千葉県	鎌ヶ谷市 全域	固定資産	数値撮影（デジタル） 同時調整	地上画素寸法 12cm 以内 1000	21.08km ²	千葉県鎌ヶ谷市 助言 H30.12.17 C0526	朝日航洋株式会社	H30.12.1 H31.3.31	168329
千葉県	八千代市 全域	固定資産	数値撮影（デジタル） 同時調整	地上画素寸法 10.0 cm 1000	51.39km ² 51.39km ²	千葉県八千代市 助言 H30.12.17 C0528	朝日航洋株式会社	H30.12.1 H31.3.21	168337
千葉県	千葉市 一部	基準点管理	復旧測量（基準点）	1級（移転）	1点	千葉県千葉市 助言 H30.12.13 C0530	サン・ジオテック株式会社	H30.12.17 H31.3.31	168370
千葉県	柏市 全域	固定資産	数値撮影（デジタル）	地上画素寸法 12cm	114.9km ²	千葉県柏市 助言 H30.12.17 C0537	国際航業株式会社	H30.12.18 H31.1.31	168412
千葉県	市川市 全域	固定資産	数値撮影（デジタル）	地上画素寸法 20cm	56.39km ²	千葉県市川市 助言 H30.12.17 C0542	株式会社バスコ	H30.11.19 H31.3.15	168445
千葉県	船橋市 全域	固定資産	数値撮影（デジタル）	地上画素寸法 20cm	85.62km ²	千葉県船橋市 助言 H30.12.17 C0543	アジア航測株式会社	H30.12.20 H31.3.29	168452
千葉県	柏市 一部	都市計画	復旧測量（基準点）	2級	1点	千葉県柏市 助言 H30.12.19 C0554	佐藤測量設計株式会社	H30.12.17 H31.2.8	168502
千葉県	成田市 全域	固定資産	数値撮影（デジタル）	地上画素寸法 20cm	213.84km ²	千葉県成田市 助言 H30.12.19 C0556	株式会社バスコ	H30.12.17 H31.3.29	168509
千葉県	千葉市 全域	固定資産	数値撮影（デジタル） 同時調整	地上画素寸法 20cm 2500	271.76km ² 271.76km ²	千葉県千葉市 助言 H30.12.19 C0558	株式会社バスコ	H30.12.13 H31.3.31	168513
千葉県	浦安市 全域	総合計画	数値撮影（デジタル）	地上画素寸法 12.5 cm	17km ²	千葉県浦安市 助言 H30.12.19 C0568	国際航業株式会社	H31.1.1 H31.1.31	168561
千葉県	松戸市 一部	基準点管理	復旧測量（基準点）	3級（街区多角点）	1点	千葉県松戸市 助言 H30.12.26 C0575	株式会社つくも	H30.12.11 R1.7.31	168586
千葉県	松戸市 一部	基準点管理	復旧測量（基準点）	街区多角点	2点	千葉県松戸市 助言 H30.12.26 C0576	有限会社風見測量設計	H30.12.12 R1.5.31	168589
千葉県	松戸市 一部	基準点管理	復旧測量（基準点） 復旧測量（基準点）	2級 3級	1点 3点	千葉県松戸市 助言 H30.12.26 C0577	三和航測株式会社	H30.12.12 H31.1.31	168594
千葉県	松戸市 全域	固定資産	数値撮影（デジタル）	地上画素寸法 12cm	61.38km ²	千葉県松戸市 助言 H30.12.21 C0578	国際航業株式会社	H30.12.20 H31.3.29	168605
千葉県	鴨川市 一部	地すべり対策	数値撮影（デジタル） 数値図化	地上画素寸法 16cm 1000	44.2km ² 0.58km ²	千葉県安房農業事務所 助言 H30.12.21 C0579	京葉測量株式会社	H30.12.17 H31.3.15	168609
千葉県	浦安市 一部 市川市 一部	道路計画	基準点測量 水準測量	4級 3級	44点 4.2km	関東地方整備局首都圏道事務所 助言 H31.1.8 C0592	空間情報サービス株式会社	H30.12.21 H31.3.28	168694
千葉県	袖ヶ浦市 一部 千葉市 一部	海岸保全	航空レーザ測量	500	100km ²	千葉県君津土木事務所 助言 H31.1.9 C0605	株式会社バスコ	H30.12.28 H31.3.25	168744
千葉県	浦安市 全域 船橋市 一部 市川市 一部	その他	航空レーザ測量	500	100.5km ²	千葉県葛南土木事務所 助言 H31.1.9 C0610	京葉測量株式会社	H30.11.28 H31.3.25	168762
東京都	江戸川区 一部								
千葉県	茂原市 一部	道路計画	数値撮影（デジタル） 数値図化	地上画素寸法 16cm 1000	8.5km ² 2.4km ²	千葉県長生土木事務所 助言 H31.1.15 C0615	京葉測量株式会社	H30.12.27 H31.3.25	168774
千葉県	千葉市 一部	道路計画	復旧測量（基準点）	2級	1点	千葉県千葉市 助言 H31.1.18 C0622	株式会社C S S 技術開発	H31.2.1 H31.2.28	168785
千葉県	大網白里市 一部	土地区画整理	基準点測量 基準点測量	2級 4級	3点 37点	千葉県大網白里市 助言 H31.1.22 C0636	株式会社つくも	H31.1.15 H31.3.25	168935

関東地方

都道府県	測量地域	測量目的	測量種別	縮尺・等級	事業量	測量計画機関（助言番号）	測量作業機関	実施時期	ID
千葉県	勝浦市 一部	土地区画整理	基準点測量 基準点測量 基準点測量	1級 3級 4級	5点 18点 176点	千葉県夷隅農業事務所 助言 H31.1.22 C0641	井上測量設計株式会社	H31.1.16 H31.3.25	168963
千葉県	浦安市 一部	道路管理	復旧測量（基準点） 復旧測量（基準点） 復旧測量（基準点） 復旧測量（基準点）	2級改測 2級再設 3級改測 3級再設	10点 1点 45点 1点	千葉県浦安市 助言 H31.1.29 C0653	京業測量株式会社	H30.11.19 H31.3.29	170016
千葉県	習志野市 一部 千葉市 一部	河川管理	航空レーザ測量	500	105km	千葉県市原土木事務所 助言 H31.2.4 C0659	京業測量株式会社	H30.12.20 H31.3.25	170073
千葉県	勝浦市 一部 いすみ市 一部 大多喜町 一部 御宿町 一部	砂防計画	数値図化	2500	0.5km	千葉県夷隅土木事務所 助言 H31.2.1 C0660	株式会社パスコ	H31.1.21 H31.3.25	170075
千葉県	市原市 一部	道路管理	復旧測量（基準点）	3級	2点	東京電力フュエル&パワー株式会社 助言 H31.2.1 C0662	株式会社山一測量設計	H31.1.25 H31.3.20	170084
千葉県	千葉市 一部	基準点管理	復旧測量（基準点）	1級（移設）	1点	千葉県千葉市 助言 H31.2.5 C0663	株式会社日測	H31.2.15 H31.3.29	170106
千葉県	酒々井町 一部	道路計画	復旧測量（基準点）	2級（移設）	1点	千葉県酒々井町 助言 H31.2.5 C0665	高木測量株式会社	H31.1.28 H31.2.28	170111
千葉県	茂原市 一部	土地区画整理	基準点測量 基準点測量 基準点測量 用地測量	2級 3級 4級 出来形確認測量	2点 9点 100点 0.169km	茂原市ゆたか土地区画整理組合 助言 H31.2.18 C0678	株式会社セントラルサーベイ	H30.12.1 R1.8.31	170236
千葉県	匝瑳市 一部	道路台帳	復旧測量（基準点）	1級（改測）	4点	千葉県匝瑳市 助言 H31.2.21 C0685	アジア航測株式会社	H31.2.8 H31.3.20	170300
千葉県	市川市 一部	基準点管理	復旧測量（基準点） 復旧測量（基準点）	街区多角点 街区多角点節点	2点 9点	千葉県市川市 助言 H31.2.26 C0693	株式会社イクダ測量設計	H31.2.6 H31.3.27	170408
千葉県	香取市 一部	土地改良	基準点測量 基準点測量	1級 3級	3点 14点	千葉県香取農業事務所 助言 H31.3.4 C0705	未定	H31.3.28 R1.9.30	170471
千葉県	千葉市 全域	都市計画	数値撮影（デジタル） 数値図化	地上画素寸法 20cm 2500	247.92km 247.92km	千葉県千葉市 助言 H31.3.12 C0717	道路管理センター千葉地区 データ管理共同企業体	H31.1.24 R1.9.30	170580
千葉県	袖ヶ浦市 一部	基準点管理	復旧測量（基準点）	3級	1点	千葉県袖ヶ浦市 助言 H31.3.15 C0721	朝日測量株式会社	H31.2.28 H31.3.20	170612
千葉県	千葉市 一部	基準点管理	復旧測量（基準点） 復旧測量（基準点）	2級（改測） 3級（改測）	1点 3点	千葉県千葉市 助言 H31.3.15 C0722	サン・ジオテック株式会社	H31.3.17 R1.5.31	170616
千葉県	松戸市 一部	基準点管理	復旧測量（基準点）	街区三角点	1点	千葉県松戸市 助言 H31.3.20 C0729	有限会社タナベ測量設計事務所	H31.3.12 H31.4.30	171671
千葉県	千葉市 一部	その他	復旧測量（基準点） 復旧測量（基準点）	2級 3級（街区多角点）	1点 1点	千葉県千葉市 助言 H31.3.26 C0733	八統測量開発株式会社	H31.4.8 R1.5.30	171706
千葉県	千葉市 一部 習志野市 一部 八街市 一部	地盤変動調査	水準測量	1級	167km	千葉県千葉市 助言 H31.3.28 C0738	株式会社八州	H30.11.2 H31.3.29	171741
東京都	武蔵村山市 一部	道路計画	基準点測量	3級	3点	東京都武蔵村山市 助言 H30.4.12 C0001	株式会社ヤチホ	H30.6.29 H31.3.16	162641
東京都	八王子市 全域	基準点管理	復旧測量（基準点）	街区多角点	1点	東京都八王子市 助言 H30.4.12 C0003	山王測量設計株式会社	H30.3.30 H30.4.27	163642
東京都	中央区 一部	その他	基準点測量	4級	9点	独立行政法人都市再生機構東日本都市再生本部 助言 H30.4.12 C0008	大和測量設計株式会社	H30.4.9 H30.7.31	163671
東京都	北区 全域	環境調査	数値撮影（デジタル）	地上画素寸法 10cm	20.61km	東京都北区 助言 H30.4.19 C0010	アジア航測株式会社	H30.4.1 H31.3.22	163678
東京都	三鷹市 一部	道路管理	基準点測量	3級	1点	東京都三鷹市 助言 H30.4.17 C0015	株式会社G I S 関東 東京支店	H30.4.2 H30.5.31	163689
東京都	瑞穂町 一部	道路計画	復旧測量（基準点）	2級	1点	東京都瑞穂町 助言 H30.4.17 C0017	株式会社ヤチホ	H30.4.2 H30.5.11	163692
東京都	府中市 全域	道路計画	基準点測量	4級	10点	東京都府中市 助言 H30.4.18 C0021	株式会社三陽測量	H30.5.1 H31.3.31	163708
東京都	府中市 全域	道路計画	基準点測量	4級	5点	東京都府中市 助言 H30.4.18 C0024	愛和測量設計株式会社	H30.5.1 H31.3.31	163716
東京都	港区 一部	道路計画	現地測量（数値地形図作成） 路線測量	500	0.075km 0.84km	東京都建設局第一建設事務所 助言 H30.4.20 C0026	株式会社トップライズ	H30.5.15 H31.1.30	163718
東京都	小平市 全域	道路台帳	基準点測量 基準点測量	2級 3級	2点 14点	東京都小平市 助言 H30.4.20 C0027	第一航業株式会社	H30.4.4 H30.6.27	163721
東京都	西東京市 全域	基準点管理	基準点測量 基準点測量	2級 3級		東京都西東京市 助言 H30.4.20 C0030	株式会社大輝 森地測量有限公司 光成測量株式会社 西東京支店 稲垣測量設計株式会社 高橋測量株式会社 株式会社下平工房 ぶんの測量事務所 岩崎測量事務所	H30.4.1 H31.3.31	163729
東京都	北区 一部	道路台帳	基準点測量	4級	27点	東京都北区 助言 H30.4.27 C0033	株式会社ランド・スケール	H30.5.16 H31.3.15	163750
東京都	八王子市 一部	基準点管理	復旧測量（基準点）	3級	1点	関東地方整備局相武園道事務所 助言 H30.5.23 C0035	株式会社C S S 技術開発	H30.3.26 H30.5.20	163752
東京都	調布市 一部	道路計画	復旧測量（基準点）	2級	1点	東京都調布市 助言 H30.5.7 C0043	株式会社大輝	H30.4.26 H30.6.30	163821
東京都	新宿区 一部	道路管理	基準点測量	3級	2点	東京都建設局第三建設事務所 助言 H30.5.7 C0044	大同情報技術株式会社	H30.2.23 H31.3.4	163829
東京都	杉並区 全域	総合計画	航空レーザ測量	500	34.06km	東京都杉並区 助言 H30.5.9 C0047	第一航業株式会社	H30.4.16 H30.11.30	163866
東京都	江戸川区 一部	地籍調査	基準点測量	地籍図根多角点、 細部図根点	105点	東京都江戸川区 助言 H30.5.10 C0048	新栄測量設計株式会社 株式会社大洋測量設計社 有限会社ファースト測量 有限会社測伸コンサルタント	H30.7.1 H31.3.31	163871

関東地方

都道府県	測量地域	測量目的	測量種別	縮尺・等級	事業量	測量計画機関（助言番号）	測量作業機関	実施時期	ID
東京都	江戸川区 一部	道路台帳	基準点測量 基準点測量 復旧測量（基準点） 復旧測量（基準点）	3級 4級 街区三角点 街区多角点	16点 903点 1点	東京都江戸川区 助言 H30.5.10 C0049	新栄測量設計株式会社 株式会社大洋測量設計社 有限会社ファースト測量 有限会社測伸コンサルタン	H30.6.1 H31.3.31	163873
東京都	府中市 全域	その他	基準点測量	4級	28点	東京都府中市 助言 H30.5.10 C0050	株式会社大輝	H30.5.11 H31.3.31	163874
東京都	調布市 一部	基準点管理	復旧測量（基準点）	3級	1点	東京都調布市 助言 H30.5.23 C0060	調布調査株式会社	H30.5.1 H30.6.30	163931
東京都	調布市 一部	基準点管理	復旧測量（基準点）	3級	1点	東京都調布市 助言 H30.5.23 C0061	調布調査株式会社	H30.5.1 H30.6.30	163939
東京都	港区 一部	基準点管理	復旧測量（基準点） 復旧測量（基準点）	3級改算 4級改測・改算	2点 23点	都市再生機構東日本都市再生本部 助言 H30.5.23 C0063	株式会社ヤチホ	H30.5.15 H31.3.29	163965
東京都	北区 一部	道路台帳	基準点測量	4級	239点	東京都北区 助言 H30.5.23 C0065	東日本総合計画株式会社 首都圏支店	H30.4.2 H31.1.29	163973
東京都	東村山市 一部	基準点管理	復旧測量（基準点）	街区多角点	1点	東京都東村山市 助言 H30.5.23 C0069	株式会社大輝	H30.5.18 H30.6.30	164008
東京都	武蔵野市 全域	道路管理	MM計測	500	114km	東京都武蔵野市 助言 H30.5.23 C0070	株式会社バスコ	H30.6.4 H31.1.31	164013
東京都	江戸川区 一部	土地区画整理	基準点測量 基準点測量 現地測量（数値地形図作成）	3級 4級 500	2点 24点 0.01km ²	東京都江戸川区 助言 H30.6.1 C0075	昭和株式会社	H30.5.21 H31.3.15	164053
東京都	国分寺市 一部	基準点管理	復旧測量（基準点）	街区多角点	1点	東京都国分寺市 助言 H30.6.5 C0079	大地測量設計株式会社	H30.5.31 H30.6.30	164110
東京都	江東区 一部	都市計画	基準点測量	4級	73点	東京都江東区 助言 H30.6.5 C0081	株式会社東亜エンジニアリング	H30.5.28 H31.3.31	164112
東京都	大田区 一部	その他	基準点測量 基準点測量 水準測量 水準測量	1級 2級 2級 3級	7点 16点 29.1km 22km	関東地方整備局東京空港整備事務所 助言 H30.6.5 C0082	株式会社バスコ 東京支店	H30.4.5 H31.2.28	164113
東京都	北区 一部	道路計画	基準点測量	4級	9点	東京都北区 助言 H30.6.5 C0083	昭和株式会社 東京支社	H30.6.1 H30.8.31	164125
東京都	世田谷区 全域	道路管理	修正測量	500	58.05km ²	東京都世田谷区 助言 H30.6.5 C0087	国際航業株式会社	H30.6.1 H30.9.29	164159
東京都	千代田区 一部 港区 一部	都市計画	基準点測量	4級	30点	都市再生機構東日本都市再生本部 助言 H30.6.11 C0088	株式会社ヤチホ	H30.6.4 H31.3.29	164177
東京都	渋谷区 一部 新宿区 一部	土地区画整理	基準点測量 現地測量（数値地形図作成）	4級 500	25点 0.28km ²	東京都第二市街地整備事務所 助言 H30.6.11 C0089	株式会社八州	H30.5.11 H31.3.15	164178
東京都	足立区 一部	土地区画整理	基準点測量 復旧測量（基準点） 基準点測量	3級 3級改測 4級	1点 1点 57点	東京都足立区 助言 H30.6.26 C0110	株式会社大坪コンサルタント	H30.6.15 H31.3.15	164385
東京都	足立区 一部	土地区画整理	基準点測量 基準点測量	3級 4級	5点 160点	東京都第一市街地整備事務所 助言 H30.6.26 C0111	株式会社双葉	H30.6.18 H30.8.31	164386
東京都	稲城市 全域	固定資産	数値撮影（デジタル）	地上画素寸法 10cm	17.97km ²	東京都稲城市 助言 H30.6.21 C0112	株式会社バスコ	H30.12.15 H31.3.31	164403
東京都	西東京市 一部 小平市 一部	道路管理	基準点測量	3級	4点	東京都北多摩南部建設事務所 助言 H30.6.27 C0119	株式会社G I S 関東 東京支店	H30.6.25 H31.1.4	164496
東京都	武蔵村山市 一部	固定資産	数値撮影（デジタル）	地上画素寸法 12cm	15.32km ²	東京都武蔵村山市 助言 H30.6.26 C0120	株式会社バスコ	H30.12.15 H31.3.29	164501
東京都	北区 一部	道路台帳	基準点測量	4級	20点	東京都北区 助言 H30.6.27 C0121	大浦工測株式会社	H30.6.25 H31.3.15	164503
東京都	北区 一部	道路台帳	基準点測量	4級	51点	東京都北区 助言 H30.6.27 C0122	建設エンジニアリング有限公司	H30.7.16 H31.3.15	164506
東京都	調布市 一部	その他	復旧測量（基準点）	街区多角点	1点	東京都調布市 助言 H30.6.27 C0123	株式会社アサヒサーベイング	H30.6.12 H30.8.31	164509
東京都	大田区 一部	その他	数値撮影（デジタル）	地上画素寸法 12cm	60.83km ²	東京都大田区 助言 H30.7.2 C0124	国際航業株式会社	H29.6.11 H31.3.15	164518
東京都	練馬区 一部	地籍調査	基準点測量	細部図根点（一次）	7点	東京都練馬区 助言 H30.7.11 C0136	東都リサーチ株式会社 東京支店	H30.7.10 H31.2.19	164668
東京都	調布市 一部	道路計画	基準点測量	3級	2点	東京都調布市 助言 H30.7.19 C0144	邦栄測量設計株式会社	H30.7.5 H30.7.31	164756
東京都	東村山市 一部	道路台帳	基準点測量	3級	2点	東京都東村山市 助言 H30.7.19 C0146	三和測量設計株式会社	H30.6.1 H30.10.1	164764
東京都	調布市 一部	基準点管理	基準点測量	3級	2点	東京都調布市 助言 H30.7.19 C0148	株式会社アサヒサーベイング	H30.6.20 H30.8.31	164767
東京都	青梅市 一部	道路台帳	基準点測量 基準点測量	2級 3級	1点 4点	東京都西多摩建設事務所 助言 H30.7.19 C0149	株式会社ヤチホ	H30.6.11 H31.1.4	164768
東京都	青梅市 一部	道路台帳	基準点測量	3級	6点	東京都西多摩建設事務所 助言 H30.7.19 C0150	株式会社ヤチホ	H30.6.11 H31.1.4	164770
東京都	八丈町 一部	その他	基準点測量	2級	3点	東京都八丈町 助言 H30.7.19 C0153	株式会社オオハ	H30.4.30 H30.11.10	164791
東京都	三鷹市 一部	道路台帳	基準点測量	3級	3点	東京都北多摩南部建設事務所 助言 H30.7.19 C0155	児島測量設計株式会社	H30.7.6 H30.12.14	164798
東京都	足立区 一部	道路台帳	基準点測量 基準点測量	2級 3級	3点 10点	東京都建設局第六建設事務所 助言 H30.7.19 C0156	株式会社ツカサ測量設計	H30.7.6 H30.11.22	164799
東京都	板橋区 一部	その他	基準点測量	4級	44点	東京都板橋区 助言 H30.7.19 C0157	新日本測量設計株式会社	H30.7.6 H30.11.12	164801
東京都	三宅村 一部	道路計画	基準点測量 基準点測量 路線測量 現地測量（数値地形図作成）	3級 4級 500	4点 25点 0.8km 0.074km ²	東京都総務局三宅支庁 助言 H30.7.24 C0159	株式会社ジープラン	H30.7.9 H30.9.10	164859
東京都	大田区 全域	地盤変動調査	水準測量	3級	96.362km	東京都大田区 助言 H30.7.24 C0161	株式会社協立コンサルタン	H30.7.13 H30.12.14	164864
東京都	足立区 一部	道路管理	基準点測量	4級	26点	東京都足立区 助言 H30.7.27 C0170	ヒューマン測量設計株式会社	H30.6.29 H31.1.31	164960
東京都	練馬区 一部	地籍調査	基準点測量	細部多角点（一次）	270点	東京都練馬区 助言 H30.7.27 C0178	練馬測量設計調査協同組合	H30.7.17 H31.2.19	165000
東京都	板橋区 一部	総合計画	基準点測量	4級	21点	東京都板橋区 助言 H30.7.27 C0181	有限会社和光測地	H30.8.10 H31.2.1	165032
東京都	江戸川区 一部 大田区 一部 品川区 一部 江東区 一部 港区 一部 中央区 一部	その他	水準測量	1級	230.7km	東京都港湾局 助言 H30.8.2 C0184	株式会社協立コンサルタン	H30.7.23 H31.3.28	165072
東京都	板橋区 一部	総合計画	基準点測量	4級	9点	東京都板橋区 助言 H30.8.3 C0190	有限会社東邦測量設計事務所	H30.8.1 H30.10.12	165123

関東地方

都道府県	測量地域	測量目的	測量種別	縮尺・等級	事業量	測量計画機関（助言番号）	測量作業機関	実施時期	ID
東京都	江戸川区 一部	道路台帳	現地測量（数値地形図作成） 基準点測量 復旧測量（基準点） 基準点測量	500 4級 街区三角点 3級	613点 1点	東京都江戸川区 助言 H30.8.3 C0192	株式会社サンコンサルタント	H30.9.1 H31.3.31	165130
東京都	墨田区 一部	地籍調査	復旧測量（基準点） 基準点測量	3級	12点	東京都墨田区 助言 H30.8.3 C0195	一般社団法人東京公共囀託登記士地家屋調査士協会	H30.7.21 H31.3.8	165185
東京都	府中市 全域	道路台帳	基準点測量	4級	95点	東京都府中市 助言 H30.8.3 C0196	株式会社ユニオン技術	H30.8.1 H30.10.31	165186
東京都	杉並区 一部	道路台帳	基準点測量	3級	13点	東京都杉並区 助言 H30.8.6 C0200	都市再生調査事業協同組合	H30.8.1 H31.2.28	165200
東京都	東久留米市 一部 東村山市 一部	道路管理	基準点測量	3級	17点	東京都北多摩北部建設事務所 助言 H30.8.6 C0201	株式会社セリオス	H30.5.28 H31.1.28	165203
東京都	小平市 一部 国分寺市 一部	道路管理	基準点測量	3級	9点	東京都北多摩北部建設事務所 助言 H30.8.6 C0202	大同情報技術株式会社	H30.6.22 H31.2.4	165204
東京都	新宿区 一部	基準点管理	基準点測量 復旧測量（基準点）	2級 点検測量	5点 19点	東京都新宿区 助言 H30.8.6 C0203	株式会社八州	H30.7.13 H31.2.20	165205
東京都	世田谷区 全域	基準点管理	基準点測量 復旧測量（基準点） 基準点測量 復旧測量（基準点）	2級 2級 3級 3級	15点 4点 18点 146点	東京都世田谷区 助言 H30.8.8 C0210	株式会社八州	H30.8.6 H31.2.28	165234
東京都	板橋区 一部	総合計画	基準点測量	4級	29点	東京都板橋区 助言 H30.8.8 C0217	アキインターナショナル株式会社	H30.6.29 H31.1.25	165297
東京都	豊島区 一部	基準点管理	復旧測量（基準点） 基準点測量	街区多角点 4級	15点	東京都豊島区 助言 H30.8.9 C0220	株式会社双葉	H30.8.16 H30.9.28	165317
東京都	板橋区 一部	総合計画	基準点測量	4級	15点	東京都板橋区 助言 H30.8.8 C0221	株式会社森測量設計事務所	H30.8.10 H30.11.19	165319
東京都	北区 一部	都市計画	基準点測量	4級	5点	東京都北区 助言 H30.8.10 C0227	東洋測量株式会社	H30.6.11 H31.1.31	165350
東京都	足立区 一部	道路管理	基準点測量	4級	46点	東京都足立区 助言 H30.8.16 C0234	株式会社サグウチコンサルタント	H30.6.29 H31.1.31	165470
東京都	新宿区 一部	地籍調査	基準点測量	細部図根点	73点	東京都新宿区 助言 H30.8.16 C0238	大和測量設計株式会社	H30.5.28 H31.3.8	165532
東京都	西東京市 一部	道路台帳	基準点測量	3級	1点	東京都北多摩南部建設事務所 助言 H30.8.28 C0256	株式会社小橋	H30.8.13 H31.1.11	165679
東京都	国立市 一部	道路管理	復旧測量（基準点） 復旧測量（基準点）	街区三角点 街区多角点	15点 1点	東京都国立市 助言 H30.8.31 C0261	株式会社大輝	H30.8.16 H30.9.28	165766
東京都	青梅市 一部	道路台帳	基準点測量	3級	4点	東京都建設局西多摩建設事務所 助言 H30.9.3 C0269	株式会社ユニオン技術	H30.9.1 H31.1.21	165876
東京都	八王子市 一部	その他	基準点測量 基準点測量	3級 2級	6点 1点	東京都南多摩西部建設事務所 助言 H30.9.3 C0273	有限会社村上設計	H30.8.20 H30.9.30	165900
東京都	北区 一部	道路台帳	基準点測量	4級	25点	東京都北区 助言 H30.9.4 C0280	昭和株式会社	H30.8.27 H31.3.15	165954
東京都	奥多摩町 一部	道路台帳	基準点測量 復旧測量（基準点）	3級 3級	4点 1点	東京都建設局西多摩建設事務所 助言 H30.9.5 C0282	株式会社ユニオン技術	H30.9.1 H31.1.21	165980
東京都	港区 一部	地籍調査	基準点測量	細部図根点	67点	東京都港区 助言 H30.9.5 C0284	株式会社東邦地形社	H30.7.23 H31.3.6	165988
東京都	西東京市 一部	道路管理	復旧測量（基準点）	3級	1点	東京都西東京市 助言 H30.9.10 C0289	旭調査設計株式会社	H30.9.1 H31.1.4	166085
東京都	品川区 一部	都市計画	基準点測量	4級	11点	独立行政法人都市再生機構東日本都市再生本部 助言 H30.9.13 C0296	株式会社森下測量設計	H30.9.10 H30.11.30	166159
東京都	江東区 一部	地籍調査	基準点測量	細部図根点	127点	東京都江東区 助言 H30.9.13 C0301	昭和株式会社 東京支社	H30.9.3 H31.2.15	166227
東京都	国分寺市 一部	基準点管理	復旧測量（基準点）	3級	1点	東京都国分寺市 助言 H30.9.19 C0302	株式会社こうそく	H30.9.12 H30.10.9	166271
東京都	荒川区 一部	地籍調査	基準点測量 基準点測量	地籍図根多角点 細部図根点	9点 50点	東京都荒川区 助言 H30.9.19 C0303	株式会社タハラ測量	H30.7.10 H31.3.8	166275
東京都	中央区 一部	地籍調査	基準点測量 基準点測量	地籍図根多角点 細部図根点	38点 19点	東京都中央区 助言 H30.9.21 C0315	双葉航測株式会社	H30.8.22 H31.3.8	166416
東京都	板橋区 一部	道路台帳	基準点測量	4級	10点	東京都板橋区 助言 H30.9.25 C0318	新日本測量設計株式会社	H30.9.18 H30.12.11	166457
東京都	板橋区 一部	道路台帳	基準点測量	4級	6点	東京都板橋区 助言 H30.9.25 C0319	新日本測量設計株式会社	H30.9.18 H30.11.27	166460
東京都	足立区 一部	道路管理	基準点測量 基準点測量	3級 4級	4点 26点	東京都足立区 助言 H30.10.9 C0329	メトロ設計株式会社	H30.9.25 H31.1.31	166562
東京都	江東区 一部	その他	基準点測量 基準点測量 基準点測量	2級 3級 4級	2点 6点 8点	法務省東京法務局 助言 H30.10.5 C0335	一般社団法人東京公共囀託登記士地家屋調査士協会	H30.9.7 H31.1.31	166635
東京都	荒川区 一部	都市計画	基準点測量 水準測量	4級 3級	29点 1.3km	東京都荒川区 助言 H30.10.5 C0338	株式会社ヤチホ	H30.10.1 H31.3.20	166643
東京都	中野区 一部	地籍調査	基準点測量	地籍図根多角点（2次） 細部図根点	102点 30点	東京都中野区 助言 H30.10.5 C0345	株式会社東邦地形社	H30.7.31 H31.3.8	166676
東京都	板橋区 一部	道路台帳	基準点測量	4級	202点	東京都板橋区 助言 H30.10.11 C0350	有限会社泰斗測量	H30.10.2 H31.1.31	166756
東京都	青梅市 一部	その他	基準点測量 基準点測量	3級 4級	3点 49点	東京都青梅市 助言 H30.10.11 C0351	国際測地株式会社	H30.6.12 H31.1.31	166768
東京都	世田谷区 全域	道路台帳	修正測量	500	58.05km ²	東京都世田谷区 助言 H30.10.11 C0357	国際航業株式会社	H30.10.1 H31.3.22	166832
東京都	文京区 一部	基準点管理	基準点測量	3級	155点	東京都文京区 助言 H30.10.18 C0362	第一航業株式会社	H30.10.15 H31.3.29	166857
東京都	千代田区 全域 港区 全域 文京区 全域 墨田区 全域 品川区 全域 大田区 全域 渋谷区 全域 杉並区 全域 北区 全域 板橋区 全域 足立区 全域 江戸川区 全域	中央区 全域 新宿区 全域 台東区 全域 江東区 全域 目黒区 全域 世田谷区 全域 中野区 全域 豊島区 全域 荒川区 全域 練馬区 全域 葛飾区 全域	地盤変動調査 水準測量	1級	314km	東京都土木技術支援・人材育成センター 助言 H30.10.18 C0363	株式会社八州	H30.7.28 H31.3.20	166866

関東地方

都道府県	測量地域	測量目的	測量種別	縮尺・等級	事業量	測量計画機関(助言番号)	測量作業機関	実施時期	ID
東京都	八王子市 一部	道路計画	復旧測量(基準点)	3級	3点	東京都八王子市助言 H30.10.18 C0370	株式会社東横測量設計事務所	H30.10.15 H31.3.8	166897
東京都	杉並区 一部	総合計画	基準点測量	2級	6点	東京都杉並区助言 H30.10.18 C0372	株式会社大輝	H30.10.9 H31.2.28	166916
東京都	新宿区 一部	道路台帳	復旧測量(基準点) 基準点測量	3級 3級	2点 1点	東京都第三建設事務所助言 H30.10.19 C0376	第一航業株式会社	H30.8.27 H31.2.25	166956
東京都	新宿区 一部	道路管理	復旧測量(基準点)	3級	1点	東京都第三建設事務所助言 H30.10.19 C0377	株式会社小橋	H30.7.6 H31.2.26	166959
東京都	千代田区 一部	基準点管理	復旧測量(基準点)	地籍図根多角点	1点	東京都千代田区助言 H30.10.17 C0386	株式会社アネシス	H30.10.22 H30.12.30	167122
東京都	大島町 一部	砂防計画	航空レーザ測量	500	1.29km	東京都総務局大島支庁助言 H30.10.18 C0387	株式会社バスコ	H30.10.15 H31.2.22	167128
東京都	八丈町 一部	道路台帳	基準点測量 基準点測量	3級 4級	4点 1点	東京都総務局八丈支庁助言 H30.10.24 C0391	第一航業株式会社	H30.10.15 H30.12.31	167141
東京都	杉並区 一部	基準点管理	復旧測量(基準点)	3級(改測)	10点	東京都杉並区助言 H30.10.24 C0397	大和測量設計株式会社	H30.11.5 H30.12.21	167193
東京都	板橋区 一部	都市計画	基準点測量	4級	130点	東京都板橋区助言 H30.10.24 C0398	株式会社北斗プラン	H30.10.18 H31.3.15	167197
東京都	江東区 一部	道路台帳	基準点測量	4級	14点	東京都江東区助言 H30.10.24 C0399	東日本総合計画株式会社	H30.10.16 H31.3.15	167202
東京都	板橋区 一部	その他	基準点測量	4級	172点	東京都板橋区助言 H30.10.26 C0406	株式会社鹿山測量	H30.10.22 H31.3.15	167274
東京都	江戸川区 一部	道路台帳	基準点測量	3級	6点	東京都第五建設事務所助言 H30.10.29 C0407	株式会社大洋測量設計社	H30.9.3 H30.11.30	167276
東京都	青梅市 一部	道路台帳	基準点測量	3級	3点	東京都西多摩建設事務所助言 H30.10.29 C0409	株式会社測地コンサルタン	H30.11.1 H31.3.8	167286
東京都	八王子市 一部	道路台帳	基準点測量 基準点測量 基準点測量 復旧測量(基準点)	2級 3級 道路基準点 2級(座標補正)	1点 4点 6点 2点	関東地方整備局相武国道事務所助言 H30.10.29 C0414	国際測地株式会社	H30.11.16 H31.2.28	167369
東京都	千代田区 一部	基準点管理	復旧測量(基準点) 復旧測量(基準点)	3級 4級	2点 3点	東京都千代田区助言 H30.11.5 C0418	株式会社双葉	H30.11.15 H30.12.31	167416
東京都	武蔵野市 一部	その他	基準点測量 基準点測量	3級 4級	3点 49点	法務省東京法務局助言 H30.11.5 C0419	一般社団法人中央公共嘱託登記士地家屋調査士協会	H30.11.1 H31.1.31	167427
東京都	練馬区 一部	基準点管理	基準点測量	3級	17点	東京都練馬区助言 H30.11.6 C0426	三和航測株式会社	H30.11.26 H31.1.31	167483
東京都	国分寺市 一部	基準点管理	復旧測量(基準点) 復旧測量(基準点)	3級 4級	7点 9点	東京都国分寺市助言 H30.11.6 C0427	株式会社こうそく	H30.10.10 H31.2.15	167499
東京都	大田区 一部	都市計画	基準点測量	3級	4点	都市再生機構東日本都市再生本部助言 H30.11.5 C0428	画地測量設計株式会社	H30.7.5 H31.3.29	167502
東京都	文京区 一部 品川区 一部 豊島区 一部 板橋区 一部 練馬区 一部	道路管理	復旧測量(基準点) 基準点測量 基準点測量	3級座標補正 4級 道路基準点	23点 169点 73点	関東地方整備局東京国道事務所助言 H30.11.14 C0438	株式会社バスコ	H30.11.5 H31.2.28	167597
東京都	八王子市 全域	固定資産	数値撮影(デジタル) 数値撮影(デジタル) 同時調整	地上画素寸法 10.0cm 地上画素寸法 14.7cm 1000	85.75km ² 100.63km ² 186.38km ²	東京都八王子市助言 H30.11.12 C0439	中央航業株式会社	H30.11.8 H31.3.22	167610
東京都	八王子市 全域	固定資産	写真地図作成(デジタルオルソ) 写真地図作成(デジタルオルソ)	1000 1000	85.75km ² 100.63km ²	東京都八王子市助言 H30.11.12 C0440	第一航業株式会社	H30.11.22 H31.3.22	167612
東京都	足立区 一部	道路管理	復旧測量(基準点)	3級	2点	東京都足立区助言 H30.11.14 C0442	株式会社サグウチコンサル	H30.11.16 H31.3.29	167616
東京都	武蔵村山市 一部	道路台帳	基準点測量 基準点測量 復旧測量(基準点)	2級 3級 3級	2点 12点 3点	東京都武蔵村山市助言 H30.11.14 C0448	株式会社ヤチホ	H30.11.20 H31.3.15	167682
東京都	国分寺市 一部	道路台帳	基準点測量 復旧測量(基準点)	3級 3級	6点 3点	東京都北多摩北部建設事務所助言 H30.11.20 C0451	株式会社グラフィック	H30.11.12 H31.3.6	167730
東京都	荒川区 一部	地籍調査	基準点測量 基準点測量 基準点測量	2級 地籍図根多角点 細部図根点	1点 1点 56点	東京都荒川区助言 H30.11.21 C0461	東日本総合計画株式会社	H30.11.1 H31.3.8	167831
東京都	武蔵野市 一部	道路管理	基準点測量	3級	3点	東京都北多摩南部建設事務所助言 H30.11.26 C0463	株式会社セリオス	H30.11.1 H31.2.22	167840
東京都	東大和市 一部	土地区画整理	復旧測量(基準点) 復旧測量(基準点)	4級 座標補正	4点 2点	東京都東大和市助言 H30.11.27 C0464	大和測量株式会社	H30.11.26 H30.11.28	167845
東京都	立川市 一部 東大和市 一部	道路台帳	基準点測量 復旧測量(基準点)	3級 3級	2点 3点	東京都北多摩北部建設事務所助言 H30.11.27 C0465	株式会社スタッ	H30.11.15 H30.12.31	167856
東京都	国分寺市 一部	地籍調査	基準点測量	地籍図根多角点	42点	東京都国分寺市助言 H30.11.22 C0472	株式会社こうそく	H30.11.15 H31.3.8	167899
東京都	東久留米市 一部	道路管理	復旧測量(基準点)	3級	1点	東京都東久留米市助言 H30.11.28 C0483	株式会社バスコ	H30.10.22 H30.12.28	167969
東京都	豊島区 一部	基準点管理	復旧測量(基準点)	3級	1点	東京都豊島区助言 H30.12.4 C0489	株式会社双葉	H30.12.15 H31.3.29	168059
東京都	葛飾区 一部	道路台帳	基準点測量	4級	47点	東京都葛飾区助言 H30.12.4 C0494	有限会社伊藤測量事務所	H30.10.3 H31.3.4	168102
東京都	葛飾区 一部	地籍調査	基準点測量 基準点測量	4級 細部図根点	110点 15点	東京都葛飾区助言 H30.12.4 C0495	株式会社日測	H30.7.17 H31.2.26	168128
東京都	青ヶ島村 一部	道路計画	その他	UA搭載型レーザ スキャナ	12.5km ²	東京都八丈支庁助言 H30.12.5 C0500	パソコン技術管理株式会社	H30.11.19 H31.3.22	168145
東京都	町田市 全域	総合計画	数値撮影(デジタル) 同時調整 写真地図作成(デジタルオルソ)	地上画素寸法 10cm 1000 1000	71.55km ² 71.55km ² 71.55km ²	東京都町田市助言 H30.12.5 C0502	朝日航洋株式会社	H31.1.1 H31.3.22	168160
東京都	葛飾区 一部	道路台帳	基準点測量	4級	73点	東京都葛飾区助言 H30.12.12 C0507	株式会社大坪コンサル	H30.9.25 H31.3.8	168179
東京都	日野市 全域	固定資産	数値撮影(デジタル)	地上画素寸法 12cm	27.55km ²	東京都日野市助言 H30.12.5 C0511	国際航業株式会社	H31.1.1 H31.3.31	168239

関東地方

都道府県	測量地域	測量目的	測量種別	縮尺・等級	事業量	測量計画機関（助言番号）	測量作業機関	実施時期	ID
東京都	調布市 一部	道路管理	基準点測量	2級	1点	東京都調布市 助言 H30.12.12 C0513	大部測地設計株式会社	H30.12.3 H31.1.30	168247
東京都	狛江市 全域	固定資産	数値撮影(デジタル)	地上画素寸法 10cm	113.7km ²	東京都狛江市 助言 H30.12.5 C0514	国際航業株式会社	H30.8.30 H31.1.17	168262
東京都	武蔵野市 全域	固定資産	数値撮影(デジタル)	地上画素寸法 10cm	113.7km ²	東京都武蔵野市 助言 H30.12.5 C0515	国際航業株式会社	H30.9.25 H31.1.17	168264
東京都	府中市 全域	固定資産	数値撮影(デジタル)	地上画素寸法 10cm	113.7km ²	東京都府中市 助言 H30.12.5 C0516	国際航業株式会社	H30.11.1 H31.1.17	168267
東京都	三鷹市 全域	固定資産	数値撮影(デジタル)	地上画素寸法 10cm	113.7km ²	東京都三鷹市 助言 H30.12.5 C0517	国際航業株式会社	H30.10.11 H31.2.28	168273
東京都	調布市 全域	固定資産	数値撮影(デジタル)	地上画素寸法 10cm	113.7km ²	東京都調布市 助言 H30.12.5 C0518	国際航業株式会社	H30.11.8 H31.1.17	168275
東京都	小金井市 全域	固定資産	数値撮影(デジタル)	地上画素寸法 10cm	113.7km ²	東京都小金井市 助言 H30.12.5 C0519	国際航業株式会社	H30.11.28 H31.1.17	168277
東京都	目黒区 一部	道路管理	復旧測量(基準点)	2級	1点	東京都目黒区 助言 H30.12.13 C0529	画地測量設計株式会社	H30.12.3 H31.3.15	168360
			復旧測量(基準点)	3級	1点				
			復旧測量(基準点)	街区多角点節点	24点				
東京都	練馬区 一部	基準点管理	基準点測量	3級	10点	東京都練馬区 助言 H30.12.17 C0536	練馬測量設計調査協同組合	H30.12.17 H31.3.13	168403
東京都	中野区 全域	基準点管理	復旧測量(基準点)	2級	67点	東京都中野区 助言 H30.12.17 C0545	株式会社協振技建	H30.12.12 H31.1.31	168461
			復旧測量(基準点)	2級(取付観測点)	57点				
東京都	葛飾区 一部	道路台帳	基準点測量	4級	69点	東京都葛飾区 助言 H30.12.19 C0549	測建技術株式会社	H30.9.26 H31.3.11	168473
東京都	練馬区 一部	基準点管理	基準点測量	3級	33点	東京都練馬区 助言 H30.12.19 C0551	関測量事務所株式会社	H31.1.4 H31.3.13	168477
東京都	青梅市 全域	固定資産	数値撮影(デジタル)	地上画素寸法 16cm	241.76km ²	東京都青梅市 助言 H30.12.19 C0560	朝日航洋株式会社	H30.12.1 H31.3.22	168522
東京都	福生市 全域	固定資産	数値撮影(デジタル)	地上画素寸法 16cm	241.76km ²	東京都福生市 助言 H30.12.19 C0561	朝日航洋株式会社	H30.12.1 H31.3.22	168524
東京都	羽村市 全域	固定資産	数値撮影(デジタル)	地上画素寸法 16cm	241.76km ²	東京都羽村市 助言 H30.12.19 C0562	朝日航洋株式会社	H30.12.1 H31.3.22	168526
東京都	あきる野市 全域	固定資産	数値撮影(デジタル)	地上画素寸法 16cm	241.76km ²	東京都あきる野市 助言 H30.12.19 C0563	朝日航洋株式会社	H30.12.1 H31.3.22	168528
東京都	瑞穂町 全域	固定資産	数値撮影(デジタル)	地上画素寸法 16cm	241.76km ²	東京都瑞穂町 助言 H30.12.19 C0564	朝日航洋株式会社	H30.12.1 H31.3.22	168533
東京都	日の出町 全域	固定資産	数値撮影(デジタル)	地上画素寸法 16cm	241.76km ²	東京都日の出町 助言 H30.12.19 C0565	朝日航洋株式会社	H30.12.1 H31.3.22	168535
東京都	小平市 一部	土地区画整理	基準点測量 数値図化	4級 250	33点 0.012km ²	小川駅西口地区市街地再開発準備組合 助言 H30.12.21 C0567	三和測量設計株式会社	H30.12.17 H31.3.29	168559
東京都	瑞穂町 一部 多摩市 一部 東久留米市 一部 東大和市 一部 福生市 一部 東村山市 一部 小金井市 一部 調布市 一部 府中市 一部 三鷹市 一部 立川市 一部 杉並区 一部 港区 一部	地盤変動調査	水準測量	1級	256km	東京都土木技術支援・人材育成センター 助言 H30.12.26 C0569	東日本総合計画株式会社	H30.11.5 H31.3.20	168564
東京都	江戸川区 一部	道路管理	基準点測量	3級	5点	東京都第五建設事務所 助言 H30.12.26 C0570	大同情報技術株式会社	H30.8.27 H31.1.25	168569
東京都	江戸川区 一部	道路管理	基準点測量	3級	5点	東京都第五建設事務所 助言 H30.12.26 C0571	三和航測株式会社	H30.10.19 H31.3.15	168579
東京都	福生市 一部 昭島市 一部	道路台帳	基準点測量 基準点測量 基準点測量	2級 3級 道路基準点	2点 9点 7点	関東地方整備局相武国道事務所 助言 H30.12.21 C0572	株式会社建成社	H31.1.8 H31.3.31	168580
東京都	三宅村 一部	砂防計画	基準点測量	2級	3点	東京都三宅支庁 助言 H30.12.26 C0574	地水開発株式会社	H30.12.1 H31.3.20	168585
東京都	葛飾区 一部	地籍調査	基準点測量 基準点測量	4級 細部図根点	49点 7点	東京都葛飾区 助言 H30.12.26 C0580	有限会社伊藤測量事務所	H30.7.27 H31.2.8	168615
東京都	足立区 一部	道路管理	基準点測量	4級	45点	東京都足立区 助言 H31.1.8 C0591	国際航空写真株式会社	H30.12.20 H31.3.15	168693
東京都	葛飾区 一部	地籍調査	基準点測量 基準点測量	4級 細部図根点	43点 1点	東京都葛飾区 助言 H31.1.8 C0597	株式会社グローバル測量設計	H30.7.30 H31.2.8	168718
東京都	江東区 一部	道路管理	基準点測量	3級	3点	東京都第五建設事務所 助言 H30.12.27 C0598	大同情報技術株式会社	H30.12.21 H31.3.1	168726
東京都	瑞穂町 一部	下水道計画	基準点測量	3級	1点	東京都瑞穂町 助言 H31.1.9 C0599	株式会社ヤチホ	H30.12.20 H31.1.31	168730
東京都	新宿区 一部	都市計画	基準点測量 基準点測量	3級 4級	3点 72点	東京都都市整備局 助言 H31.1.11 C0604	株式会社才オハ	H30.12.27 H31.3.20	168743
東京都	千代田区 一部	基準点管理	復旧測量(基準点)	3級	1点	東京都千代田区 助言 H31.1.11 C0613	有限会社トムズ測量	H31.1.7 H31.3.31	168768
東京都	町田市 一部	基準点管理	基準点測量	2級	2点	東京都町田市 助言 H31.1.11 C0616	有限会社地域整備測量設計	H31.1.7 H31.3.20	168776
東京都	八王子市 一部	基準点管理	復旧測量(基準点)	1級(改測)	4点	東京都八王子市 助言 H31.1.18 C0620	株式会社東横測量設計事務所	H30.12.14 H31.3.22	168781
東京都	港区 一部	都市計画	基準点測量	4級	1点	都市再生機構東京都再生本部 助言 H31.1.18 C0632	共進調査設計株式会社	H31.1.15 H31.3.29	168915
東京都	中央区 一部	都市計画	基準点測量	4級	1点	都市再生機構東京都再生本部 助言 H31.1.18 C0633	共進調査設計株式会社	H31.1.15 H31.3.29	168917
東京都	昭島市 一部	基準点管理	復旧測量(基準点)	3級	1点	東京都昭島市 助言 H31.1.18 C0634	株式会社協振技建	H31.1.21 H31.3.30	168921
東京都	葛飾区 一部	道路台帳	基準点測量	4級	66点	東京都葛飾区 助言 H31.1.22 C0638	株式会社グローバル測量設計	H30.11.13 H31.3.22	168945
東京都	中央区 一部	都市計画	基準点測量	4級	39点	都市再生機構東京都再生本部 助言 H31.1.29 C0646	株式会社小橋	H31.1.30 H31.3.29	168982
東京都	中央区 一部	道路台帳	復旧測量(基準点)	3級(街区多角点・同節点)再設・改測	6点	東京都中央区 助言 H31.2.1 C0647	双葉航測株式会社	H31.1.15 H31.3.22	168987

関東地方

都道府県	測量地域	測量目的	測量種別	縮尺・等級	事業量	測量計画機関(助言番号)	測量作業機関	実施時期	ID
東京都	江東区 一部	道路台帳	基準点測量	4級	30点	東京都第一市街地整備事務所 助言 H31.1.29 C0649	画地測量設計株式会社	H31.1.25 H31.3.15	168999
東京都	国立市 一部	その他	復旧測量(基準点) 復旧測量(基準点)	街区多角点 街区多角点節点	1点 4点	東京都国立市 助言 H31.2.1 C0650	株式会社協振技建	H31.1.18 H31.2.28	169999
東京都	杉並区 一部	地籍調査	基準点測量	4級	5点	東京都杉並区 助言 H31.1.29 C0652	大和測量設計株式会社	H30.12.27 H31.3.15	170014
東京都	品川区 一部	道路計画	復旧測量(基準点)	3級	1点	東京都品川区 助言 H31.2.1 C0657	株式会社共栄	H31.1.28 H31.3.29	170030
東京都	練馬区 一部	土地区画整理	基準点測量	4級	20点	大泉学園町四丁目土地区画整理 事業共同施行者 助言 H31.2.5 C0666	株式会社双葉	H31.3.10 H31.4.30	170114
東京都	文京区 一部	基準点管理	復旧測量(基準点)	2級(改測)	30点	東京都 助言 H31.2.5 C0668	株式会社タハラ測量	H31.1.29 H31.3.18	170127
東京都	板橋区 一部 北区 一部 豊島区 一部	基準点管理	復旧測量(基準点)	2級(改測)	30点	東京都 助言 H31.2.5 C0671	三和航測株式会社	H31.1.21 H31.3.18	170136
埼玉県	和光市 一部								
東京都	足立区 一部	その他	基準点測量 基準点測量	3級 4級(3級節点)	2点 3点	東京都足立区 助言 H31.2.5 C0672	山野辺測量株式会社	H30.12.21 H31.3.15	170153
東京都	足立区 一部	基準点管理	復旧測量(基準点)	2級(改測)	29点	東京都 助言 H31.2.18 C0676	株式会社ジープラン	H31.1.21 H31.3.18	170231
東京都	狛江市 一部	総合計画	基準点測量 基準点測量	2級 3級	1点 7点	東京都狛江市 助言 H31.2.18 C0677	株式会社大輝	H31.3.1 H31.4.25	170238
東京都	足立区 一部	その他	基準点測量	4級	12点	東京都足立区 助言 H31.2.21 C0680	株式会社古川測量設計	H30.11.14 H31.3.15	170244
東京都	練馬区 一部	道路計画	復旧測量(基準点)	3級	1点	関東地方整備局東京外かく環状 国道事務所 助言 H31.2.25 C0690	株式会社建設技術研究所	H31.2.25 H31.3.29	170359
東京都	江戸川区 一部 葛飾区 一部 足立区 一部 板橋区 一部 荒川区 一部 北区 一部 江東区 一部 墨田区 一部 台東区 一部 港区 一部 中央区 一部	地盤変動調査	水準測量	2級	86.865km	東京都土木技術支援・人材育成 センター 助言 H31.2.26 C0692	株式会社測技社	H31.1.21 H31.3.25	170397
東京都	檜原村 一部 あきる野市 一部 清瀬市 一部 小金井市 一部 町田市 一部 青梅市 一部 八王子市 一部	基準点管理	復旧測量(基準点)	1級(改測)	8点	東京都土木技術支援・人材育成 センター 助言 H31.2.28 C0696	株式会社オリス	H31.2.1 H31.2.28	170430
東京都	板橋区 一部 世田谷区 一部 大田区 一部 目黒区 一部 品川区 一部	基準点管理	基準点測量 復旧測量(基準点) 復旧測量(基準点)	1級 1級(改測) 1級(標高補正)	1点 7点 3点	東京都土木技術支援・人材育成 センター 助言 H31.2.28 C0697	第一航業株式会社	H31.2.1 H31.2.28	170432
東京都	八王子市 一部	基準点管理	復旧測量(基準点)	3級(街区多角点)	1点	東京都八王子市 助言 H31.3.4 C0701	有限会社リガード	H31.2.25 H31.3.25	170451
東京都	利島村 一部 神津島村 一部	基準点管理	基準点測量	2級	28点	東京都総務局 大島支庁 助言 H31.3.4 C0702	第一航業株式会社	H31.2.25 H31.3.1	170452
東京都	港区 一部	都市計画	基準点測量	4級	15点	六本木三丁目東地区市街地再開 発組合 助言 H31.2.28 C0703	二葉測量設計株式会社	H30.8.1 H31.3.29	170458
東京都	江東区 一部	道路計画	復旧測量(基準点)	2級	1点	東京都建設局道路管理部 助言 H31.3.5 C0707	株式会社C S S 技術開発	H31.3.1 H31.3.31	170492
東京都	大島町 一部 利島村 一部 新島村 一部 神津島村 一部 三宅村 一部 御蔵島村 一部 八丈町 一部 青ヶ島村 一部	総合計画	数値図化	1000	67km ²	東京都 助言 H31.3.11 C0708	アジア航測株式会社	H31.2.21 H31.3.20	170499
東京都	国立市 一部	その他	基準点測量	3級	1点	東京都国立市 助言 H31.3.5 C0709	みつば測量株式会社	H31.2.27 H31.4.30	170514
東京都	武蔵野市 一部 三鷹市 一部 調布市 一部	その他	用地測量		0.001km ²	関東地方整備局東京外かく環状 国道事務所 助言 H31.3.12 C0716	中央技術株式会社	H31.2.22 R1.8.30	170571
東京都	国立市 一部	道路管理	復旧測量(基準点)	3級	3点	東京都国立市 助言 H31.3.12 C0719	株式会社大輝	H31.3.6 H31.3.22	170610
東京都	昭島市 一部	道路計画	復旧測量(基準点)	3級	1点	東京都昭島市 助言 H31.3.26 C0730	曙測量設計株式会社	H31.3.18 H31.3.29	171686
東京都	神津島村 一部	砂防計画	基準点測量 復旧測量(基準点)	2級 2級(改測)	2点 1点	東京都大島支庁 助言 H31.3.25 C0736	大竹測量設計株式会社	H30.8.20 H30.9.30	171730
東京都	西東京市 一部	基準点管理	基準点測量	3級	1点	東京都西東京市 助言 H31.3.28 C0737	森地測量有限公司	H31.3.14 H31.3.29	171731
東京都	東村山市 一部	基準点管理	復旧測量(基準点)	2級	1点	東京都東村山市 助言 H31.4.3 C0742	株式会社大輝	H31.4.5 H31.4.26	171756
神奈川県	湯河原町 一部 小田原市 一部	河川管理	航空レーザ測量	500	0.81km ²	神奈川県西土木事務所小田原 土木センター 助言 H30.4.19 C0012	株式会社バスコ	H30.4.8 H30.9.28	163684
神奈川県	横須賀市 一部	海岸保全	航空レーザ測量	1000	19.52km ²	神奈川県横須賀市 助言 H30.4.19 C0022	株式会社バスコ	H30.4.11 H30.9.21	163709
神奈川県	二宮町 一部 大磯町 一部 小田原市 一部	海岸保全	航空レーザ測量	1000	0.75km ²	関東地方整備局京浜河川事務所 助言 H30.5.7 C0045	株式会社バスコ	H30.5.14 H30.11.30	163842
神奈川県	海老名市 一部	その他	復旧測量(基準点)	3級	1点	神奈川県海老名市 助言 H30.5.10 C0051	有限会社藤井測量設計	H30.5.1 H30.9.28	163875
神奈川県	海老名市 一部	基準点管理	復旧測量(基準点)	2級	1点	神奈川県海老名市 助言 H30.5.14 C0056	株式会社日豊	H29.7.1 H30.4.27	163889
神奈川県	箱根町 一部	砂防計画	数値図化	2500	7.06km ²	神奈川県西土木事務所小田原 土木センター 助言 H30.6.7 C0091	アジア航測株式会社	H30.3.26 H31.3.31	164189
神奈川県	横浜市 一部	道路管理	復旧測量(基準点)	3級	1点	神奈川県横浜市 助言 H30.6.26 C0113	株式会社八州	H30.6.15 H30.7.31	164433
神奈川県	横浜市 一部	その他	基準点測量 基準点測量 復旧測量(基準点)	3級 4級 座標補正	8点 236点 59点	防衛省南関東防衛局 助言 H30.6.26 C0114	株式会社中庭測量コンサル タント	H30.3.23 H30.12.20	164439
神奈川県	伊勢原市 一部	土地区画整理	基準点測量 基準点測量	3級 4級	16点 0.219km ²	伊勢原市東部第二土地区画整理 組合 助言 H30.7.24 C0160	日本都市技術株式会社	H30.7.24 R3.3.25	164863

関東地方

都道府県	測量地域	測量目的	測量種別	縮尺・等級	事業量	測量計画機関（助言番号）	測量作業機関	実施時期	ID	
神奈川県	相模原市 一部	都市計画	修正測量 地図編集 地図編集	2500 10000 20000	123.1km ² 123.1km ² 123.1km ²	神奈川県相模原市 助言 H30.7.24 C0171	株式会社バスコ	H30.7.13 H30.12.12	164972	
神奈川県	相模原市 一部	道路計画	基準点測量 現地測量（数値地 形図作成） 路線測量 路線測量	4級 250 横断 用地幅杭設置	2点 0.002km ² 0.05km 0.5km	関東地方整備局相模国道事務所 助言 H30.7.27 C0179	日本工営株式会社	H30.7.25 H31.3.29	165005	
神奈川県	寒川町 全域	都市計画	修正測量	2500	13.42km ²	神奈川県寒川町 助言 H30.7.30 C0197	国際航業株式会社	H30.7.11 H31.3.31	165193	
神奈川県	川崎市 一部	道路計画	基準点測量	4級	30点	神奈川県川崎市 助言 H30.8.8 C0216	株式会社カワコン	H30.4.2 H31.3.15	165294	
神奈川県	藤沢市 一部	道路管理	基準点測量	4級	5点	神奈川県藤沢市 助言 H30.8.8 C0219	親栄測量設計株式会社	H30.7.31 H30.10.12	165308	
神奈川県	綾瀬市 一部	基準点管理	復旧測量（基準点）	3級	2点	神奈川県綾瀬市 助言 H30.8.10 C0229	桂測量設計株式会社	H30.6.20 H30.8.31	165381	
神奈川県	横須賀市 一部	その他	基準点測量 基準点測量	3級 4級	3点 33点	防衛省南関東防衛局 助言 H30.8.28 C0248	京葉測量株式会社	H30.6.21 H31.2.28	165613	
神奈川県	藤沢市 一部	基準点管理	基準点測量	4級	1点	神奈川県藤沢市 助言 H30.8.31 C0266	東京技工株式会社	H30.8.21 H30.11.14	165836	
神奈川県	愛川町 一部	基準点管理	基準点測量	3級	73点	神奈川県愛川町 助言 H30.8.31 C0267	アジア航測株式会社	H30.7.3 R1.12.25	165839	
神奈川県	横浜市 一部	道路計画	復旧測量（基準点）	3級	1点	首都高速道路株式会社神奈川建設局 助言 H30.8.23 C0274	株式会社八州	H30.6.15 H30.7.31	165905	
神奈川県	川崎市 一部	基準点管理	基準点測量	3級	94点	神奈川県川崎市 助言 H30.9.6 C0285	株式会社カワコン	H30.8.30 H31.3.15	166067	
神奈川県	川崎市 一部	基準点管理	基準点測量	3級	78点	神奈川県川崎市 助言 H30.9.6 C0286	株式会社カワコン	H30.8.30 H31.3.15	166068	
神奈川県	川崎市 全域	地盤変動調査	水準測量	1級	270km	神奈川県川崎市 助言 H30.9.10 C0290	株式会社森下測量設計	H30.8.3 H31.3.22	166086	
神奈川県	南足柄市 一部	都市計画	修正測量	2500	15.1km ²	神奈川県南足柄市 助言 H30.9.6 C0294	株式会社バスコ	H30.9.14 H31.3.27	166133	
神奈川県	平塚市 一部	道路管理	MM計測	500	106km	公益財団法人神奈川県都市整備技術センター 助言 H30.9.13 C0298	国際航業株式会社 神奈川支店	H30.9.6 H31.2.1	166199	
神奈川県	箱根町 一部	砂防計画	修正測量	2500	9.05km ²	神奈川県東西土木事務所小田原土木センター 助言 H30.9.19 C0312	株式会社東光コンサルタンツ	H30.9.18 H31.3.31	166353	
神奈川県	横浜市 一部 横須賀市 一部 逗子市 一部 厚木市 一部	道路計画	数値撮影（デジタル） 数値撮影（デジタル） 数値図化	地上画素寸法 12cm 地上画素寸法 8cm 1000	107.91km ² 41.33km ² 4.57km ²	関東地方整備局横浜国道事務所 助言 H30.9.19 C0316	株式会社バスコ	H30.9.15 H31.2.28	166417	
神奈川県	横浜市 一部 大和市 一部	都市計画	数値撮影（デジタル） 数値図化	10000 1000	16km ² 16km ²	神奈川県横浜市 助言 H30.10.1 C0336	アジア航測株式会社	H30.9.10 H30.12.21	166639	
神奈川県	鎌倉市 一部	総合計画	復旧測量（基準点） 復旧測量（基準点）	2級 3級	1点 1点	神奈川県鎌倉市 助言 H30.10.9 C0339	アジア航測株式会社	H30.10.18 H30.12.21	166652	
神奈川県	相模原市 一部	その他	基準点測量	2級	2点	法務省横浜地方方法務局 助言 H30.10.11 C0355	西田貴磨士地家屋調査士事務所	H30.10.10 R2.3.31	166803	
神奈川県	相模原市 一部	その他	基準点測量 基準点測量	3級 4級	6点 48点	法務省横浜地方方法務局 助言 H30.10.11 C0356	西田貴磨士地家屋調査士事務所	H30.10.10 R2.3.31	166807	
神奈川県	藤沢市 一部	道路計画	基準点測量	4級	3点	神奈川県藤沢市 助言 H30.10.12 C0358	有限会社ハタ測量	H30.10.4 H30.12.5	166835	
神奈川県	横須賀市 一部	その他	基準点測量	4級	10点	防衛省南関東防衛局 助言 H30.10.12 C0359	大栄測量設計株式会社	H30.10.4 H30.11.9	166843	
神奈川県	横浜市 一部	その他	基準点測量	2級	1点	法務省横浜地方方法務局 助言 H30.10.19 C0378	西田貴磨士地家屋調査士事務所	H30.10.22 R2.3.31	166960	
神奈川県	横浜市 一部	その他	基準点測量	4級	54点	法務省横浜地方方法務局 助言 H30.10.19 C0379	西田貴磨士地家屋調査士事務所	H30.10.22 R2.3.31	166965	
神奈川県	藤沢市 全域	道路台帳	修正測量	500	17.44km	神奈川県藤沢市 助言 H30.10.15 C0380	国際航業株式会社	H30.10.11 H31.3.15	166992	
神奈川県	大井町 一部 二宮町 一部	中井町 一部 小田原市 一部	その他	航空レーザ測量	500	0.46km ²	神奈川県東西土木事務所小田原土木センター 助言 H30.10.22 C0392	株式会社バスコ	H30.10.15 H31.3.29	167155
神奈川県	箱根町 一部	その他	数値図化	2500	16.33km ²	神奈川県東西土木事務所小田原土木センター 助言 H30.10.24 C0402	株式会社日建技術コンサルタント	H30.3.16 H31.3.31	167223	
神奈川県	箱根町 一部	その他	数値図化	2500	6.58km ²	神奈川県東西土木事務所小田原土木センター 助言 H30.10.24 C0403	株式会社オリエンタルコンサルタンツ	H30.3.23 H31.3.31	167224	
神奈川県	厚木市 一部	道路管理	MM計測	500	280km	神奈川県厚木市 助言 H30.10.29 C0417	株式会社バスコ	H30.11.5 H31.3.15	167396	
神奈川県	横須賀市 一部	基準点管理	基準点測量	2級	5点	神奈川県横須賀市 助言 H30.11.5 C0421	有限会社三浦建築測量	H30.10.29 H31.1.7	167436	
神奈川県	茅ヶ崎市 一部	その他	基準点測量 用地測量	4級 境界確認	5点 0.0033km ²	神奈川県茅ヶ崎市 助言 H30.11.5 C0422	中野設計工務株式会社	H30.8.27 H31.3.15	167443	
神奈川県	茅ヶ崎市 一部	基準点管理	基準点測量 復旧測量（基準点）	3級 3級	23点 3点	神奈川県茅ヶ崎市 助言 H30.11.6 C0429	中野設計工務株式会社	H30.11.1 H31.3.15	167505	
神奈川県	茅ヶ崎市 一部	基準点管理	基準点測量 基準点測量	1級 3級	1点 2点	神奈川県茅ヶ崎市 助言 H30.11.6 C0430	東京技工株式会社	H30.10.31 H31.3.20	167506	
神奈川県	川崎市 全域	都市計画	数値撮影（デジタル） 同時調整	地上画素寸法 20cm 2500	144.35km ² 144.35km ²	神奈川県川崎市 助言 H30.11.6 C0432	国際航業株式会社	H30.9.21 H31.3.15	167511	
神奈川県	横浜市 一部	総合計画	基準点測量	二次基準点（2級相当）	76点	神奈川県横浜市 助言 H30.11.19 C0435	株式会社川久保企画	H30.11.5 H31.3.29	167583	
神奈川県	横浜市 一部	総合計画	基準点測量 基準点測量	二次基準点再設置 測量 二次基準点点検	62点 19点	神奈川県横浜市 助言 H30.11.19 C0436	港南測量設計株式会社	H30.11.5 H31.3.29	167585	
神奈川県	横浜市 全域	固定資産	数値撮影（デジタル）	地上画素寸法 20cm	434.98km ²	神奈川県横浜市 助言 H30.11.20 C0457	株式会社バスコ	H30.12.15 H31.3.29	167815	
神奈川県	海老名市 一部	道路管理	基準点測量	3級	1点	神奈川県海老名市 助言 H30.11.22 C0471	西山測量株式会社	H30.11.26 H31.1.31	167894	
神奈川県	横浜市 一部	地盤変動調査	水準測量	1級	67km	神奈川県横浜市 助言 H30.11.28 C0480	有限会社ランド・プランニング	H30.11.6 H31.3.15	167935	
神奈川県	海老名市 一部	基準点管理	復旧測量（基準点）	3級	1点	神奈川県海老名市 助言 H30.12.12 C0508	西山測量株式会社	H30.10.29 H31.2.28	168213	

関東地方

都道府県	測量地域	測量目的	測量種別	縮尺・等級	事業量	測量計画機関(助言番号)	測量作業機関	実施時期	ID	
神奈川県	相模原市 全域	固定資産	数値撮影(デジタル)	地上画素寸法 16cm	328.91km ²	神奈川県相模原市助言 H30.12.5 C0520	株式会社バスコ	H30.12.20 H31.2.28	168289	
神奈川県	平塚市 全域 秦野市 全域 寒川町 全域	茅ヶ崎市 全域 伊勢原市 全域 愛川町 全域	固定資産	数値撮影(デジタル)	地上画素寸法 12cm	281.5km ²	かながわ水士里情報活用推進協議会助言 H30.12.6 C0524	アジア航測株式会社	H31.1.1 H31.3.20	168320
神奈川県	横浜市 一部	砂防計画	数値図化 数値図化 数値図化 数値図化 数値図化 数値図化 数値図化	2500 2500 2500 2500 2500 2500 2500	11.1km ² 7.7km ² 8.2km ² 8.2km ² 8.5km ² 4.9km ² 40.1km ² 32.5km ² 32.4km ²	神奈川県横浜川崎治水事務所助言 H30.12.17 C0532	株式会社アジア共同設計コンサルタント サンコーコンサルタンツ株式会社 株式会社オリエンタルコンサルタンツ いであ株式会社 株式会社クレアリア アジア航測株式会社 国際航業株式会社	H29.6.12 H31.3.29	168388	
神奈川県	横浜市 一部	砂防計画	数値図化 数値図化 数値図化 数値図化	2500(港南区) 2500(港北区) 2500(緑区) 2500(戸塚区) 2500(中区)	11.6km ² 25.57km ² 21.6km ² 35.6km ² 8.5km ²	神奈川県横浜川崎治水事務所助言 H30.12.17 C0533	玉野総合コンサルタント株式会社 株式会社クレアリア 応用地質株式会社 株式会社ダイヤコンサルタンツ 株式会社オリエンタルコンサルタンツ 株式会社バスコ 株式会社オオバ 株式会社アスコ大東 株式会社日建技術コンサルタンツ	H30.6.13 R2.3.13	168396	
神奈川県	清川村 一部	砂防計画	修正測量	2500	15.1km ²	神奈川県厚木土木事務所助言 H30.12.12 C0538	株式会社オリエンタルコンサルタンツ	H30.7.26 H31.1.31	168417	
神奈川県	愛川町 全域	砂防計画	修正測量	2500	8.6km ²	神奈川県厚木土木事務所助言 H30.12.17 C0553	株式会社アジア共同設計コンサルタント	H30.12.17 H31.1.31	168482	
神奈川県	小田原市 一部	砂防計画	修正測量	2500	13.98km ²	神奈川県西土木事務所小田原土木センター助言 H30.12.26 C0588	国際航業株式会社	H30.12.20 H31.2.28	168667	
神奈川県	小田原市 一部	その他	数値図化	2500	28.75km ²	神奈川県西土木事務所小田原土木センター助言 H30.12.26 C0594	株式会社クレアリア	H30.11.16 H31.3.29	168711	
神奈川県	藤沢市 一部	河川管理	基準点測量 路線測量	4級	44点 1.06km	神奈川県藤沢土木事務所助言 H31.1.11 C0603	明和測量設計株式会社	H30.12.11 H31.3.15	168738	
神奈川県	葉山町 一部	道路台帳	MM計測	500	0.3km	神奈川県葉山町助言 H31.1.9 C0612	株式会社バスコ	H30.12.28 H31.3.29	168766	
神奈川県	山北町 一部 海老名市 一部 藤沢市 一部	寒川町 一部 茅ヶ崎市 一部 平塚市 一部	道路台帳	MM計測 数値図化	500 500	24.8km 24.8km	神奈川県助言 H31.1.15 C0627	株式会社バスコ	H31.1.8 H31.3.15	168837
神奈川県	海老名市 一部	下水道計画	復旧測量(基準点)	3級	1点	神奈川県海老名市助言 H31.1.22 C0642	西山測量株式会社	H30.12.25 H31.3.15	168965	
神奈川県	相模原市 一部	道路管理	修正測量	500	35.85km ²	神奈川県相模原市助言 H31.2.8 C0669	相模原測量事業協同組合	H30.7.11 H31.3.18	170129	
神奈川県	藤沢市 一部	基準点管理	復旧測量(基準点)	3級	15点	神奈川県藤沢市助言 H31.2.6 C0673	株式会社湘南都市総合研究所	H31.2.1 H31.3.20	170191	
神奈川県	海老名市 一部	道路管理	復旧測量(基準点)	3級	1点	神奈川県海老名市助言 H31.3.5 C0711	西山測量株式会社	H31.1.25 H31.3.29	170533	
神奈川県	相模原市 一部	土地区画整理	復旧測量(基準点)	3級	1点	相模原市当麻宿地区土地区画整理組合助言 H31.3.12 C0712	昭和株式会社	H31.3.1 H31.3.31	170654	
神奈川県	海老名市 一部	道路管理	復旧測量(基準点)	3級	1点	神奈川県海老名市助言 H31.3.15 C0720	西山測量株式会社	H31.3.11 H31.3.31	170611	
神奈川県	海老名市 一部	基準点管理	復旧測量(基準点)	2級	1点	神奈川県海老名市助言 H31.3.20 C0725	西山測量株式会社	H31.1.18 R2.3.31	170643	
神奈川県	鎌倉市 一部	道路計画	MM計測	500	3km	神奈川県鎌倉市助言 H31.3.18 C0726	株式会社バスコ	H31.3.12 H31.3.22	170649	
神奈川県	海老名市 一部	道路管理	復旧測量(基準点)	4級	1点	神奈川県海老名市助言 H31.3.26 C0731	西山測量株式会社	H31.3.1 H31.3.29	171687	
神奈川県	横浜市 一部 川崎市 一部	河川管理	数値撮影(デジタル) 数値撮影(デジタル)	地上画素寸法 20cm 地上画素寸法 14cm	327.6km ² 72.7km ²	関東地方整備局京浜河川事務所助言 H31.3.25 C0732	第一航業株式会社	H30.10.4 H31.3.31	171691	
東京都	大田区 一部 八王子市 一部 青梅市 一部 昭島市 一部 日野市 一部 福生市 一部 稲城市 一部 あきる野市 一部	世田谷区 一部 立川市 一部 府中市 一部 調布市 一部 国立市 一部 狛江市 一部 羽村市 一部	河川管理	数値撮影(デジタル)	地上画素寸法 14cm	72.7km ²				
神奈川県	鎌倉市 一部	河川管理	基準点測量 路線測量	4級	31点 0.9km	神奈川県藤沢土木事務所助言 H31.3.28 C0735	有限会社アサヒ測量	H31.2.26 R1.6.28	171714	
山梨県	北杜市 全域	固定資産	数値撮影(デジタル)	地上画素寸法 12cm	602.48km ²	山梨県北杜市助言 H30.4.19 C0019	株式会社バスコ	H30.4.16 H30.8.31	163696	
山梨県	富士吉田市 一部	ほ場整備	基準点測量 基準点測量	3級 4級	4点 37点	富士吉田市雨坪土地区画整理組合助言 H30.4.17 C0020	株式会社日本都市設計	H30.4.2 H30.7.31	163705	
山梨県	北杜市 一部	道路計画	基準点測量 基準点測量 現地測量(数値地形図作成)	2級 3級 500	2点 3点 0.026km ²	山梨県土木整備部中北建設事務所助言 H30.4.20 C0029	疾測量株式会社	H30.4.18 H30.6.30	163724	
山梨県	山梨市 一部	砂防計画	基準点測量	2級	2点	山梨県峡東建設事務所助言 H30.4.27 C0036	株式会社峡東測量設計	H30.4.13 H30.10.31	163757	
山梨県	甲府市 一部	都市計画	復旧測量(基準点) 復旧測量(基準点)	3級 4級	2点 5点	山梨県中北建設事務所助言 H30.5.7 C0040	昭和測量株式会社	H30.4.23 H30.7.31	163772	
山梨県	上野原市 一部	土地区画整理	基準点測量 基準点測量 基準点測量 現地測量(数値地形図作成)	2級 3級 4級 500	3点 3点 28点 0.033km ²	上野原市上野原駅南土地区画整理組合助言 H30.5.7 C0041	株式会社日本都市設計	H30.4.23 H30.12.28	163773	
山梨県	身延町 一部 早川町 一部	砂防計画	航空レーザ測量	1000	211.2km ²	関東地方整備局富士川砂防事務所助言 H30.6.14 C0101	朝日航洋株式会社	H30.6.7 H30.12.20	164290	

関東地方

都道府県	測量地域	測量目的	測量種別	縮尺・等級	事業量	測量計画機関(助言番号)	測量作業機関	実施時期	ID
山梨県	南アルプス市 一部 早川町 一部 富士川町 一部	砂防計画	航空レーザ測量	1000	236.5km ²	関東地方整備局富士川砂防事務所 助言 H30.6.14 C0102	朝日航洋株式会社	H30.6.7 H30.12.20	164292
山梨県	北杜市 一部 南アルプス市 一部 韮崎市 一部	砂防計画	航空レーザ測量	1000	242.8km ²	関東地方整備局富士川砂防事務所 助言 H30.6.18 C0106	中日本航空株式会社	H30.6.7 H30.12.20	164344
山梨県	富士吉田市 一部	道路台帳	基準点測量 基準点測量	1級 3級	1点 1点	山梨県富士・東部建設事務所 助言 H30.6.26 C0115	株式会社日本都市設計	H29.11.20 H30.7.31	164447
山梨県	山梨市 一部	道路計画	MM計測	500	2.04km	山梨県山梨市 助言 H30.7.5 C0139	株式会社バスコ	H30.6.28 H30.12.21	164712
山梨県	笛吹市 一部	道路管理	基準点測量	2級	4点	山梨県県土整備部峡東建設事務所 助言 H30.7.19 C0147	株式会社カワイ	H30.7.5 H31.1.31	164765
山梨県	富士川町 一部	下水道計画	数値撮影(デジタル) 基準点測量 同時調整	地上画素寸法 9 cm 4級 500	14km ² 14km ²	山梨県富士川町 助言 H30.7.10 C0164	三和航測株式会社	H27.7.1 H27.11.30	164871
山梨県	富士川町 一部 市川三郷町 一部 中央市 一部 甲府市 一部	河川管理	水準測量	3級	26.418km	関東地方整備局甲府河川国道事務所 助言 H30.7.27 C0166	株式会社伊藤測量設計	H30.7.10 H31.2.28	164894
山梨県	富士川町 一部	都市計画	修正測量 修正測量 数値図化	2500 5000 10000	12.3km ² 12.3km ² 111.97km ²	山梨県富士川町 助言 H30.7.24 C0177	三和航測株式会社	H30.6.19 H30.12.8	164998
山梨県	大月市 一部	道路台帳	MM計測	500	1.2km	山梨県大月市 助言 H30.7.30 C0188	株式会社バスコ	H30.7.23 H31.3.31	165113
山梨県	昭和町 全域	都市計画	修正測量 地図編集	2500 10000	9.08km ² 9.08km ²	山梨県昭和町 助言 H30.7.30 C0207	国際航業株式会社	H30.7.20 H31.2.28	165220
山梨県	早川町 一部	河川管理	数値図化	1000	0.77km ²	山梨県峡南建設事務所 助言 H30.7.30 C0209	三和航測株式会社	H30.7.23 H31.3.15	165231
山梨県	山梨市 一部	道路計画	MM計測	500	3.82km	山梨県山梨市 助言 H30.8.8 C0214	株式会社バスコ	H30.7.30 H31.1.18	165289
山梨県	早川町 一部	砂防計画	航空レーザ測量	500	0.26km ²	関東地方整備局富士川砂防事務所 助言 H30.8.28 C0263	株式会社オリエンタルコンサルタンツ	H30.8.27 H30.10.12	165802
山梨県	市川三郷町 一部 身延町 一部	道路管理	基準点測量	2級	10点	関東地方整備局甲府河川国道事務所 助言 H30.9.3 C0276	株式会社バスコ	H30.8.24 H31.2.28	165927
山梨県	北杜市 一部	道路計画	基準点測量	2級	3点	山梨県県土整備部中北建設事務所 助言 H30.9.27 C0326	株式会社日測	H30.10.1 H31.1.31	166524
山梨県	身延町 一部	河川管理	数値図化	500	0.08km ²	山梨県峡南建設事務所 助言 H30.10.5 C0346	三和航測株式会社	H30.9.25 H31.3.15	166722
山梨県	上野原市 一部	道路管理	基準点測量	1級	2点	山梨県富士・東部建設事務所 助言 H30.10.18 C0361	株式会社テック・エンジニア	H30.7.31 H31.2.28	166853
山梨県	甲府市 一部	その他	基準点測量	4級	0.45km ² 34点	法務省甲府地方方法務局 助言 H30.10.18 C0364	株式会社龍栄	H30.11.1 H31.2.28	166870
山梨県	甲府市 一部	河川管理	数値撮影(デジタル) 数値図化	地上画素寸法 6cm 500	0.42km ² 0.42km ²	山梨県中北建設事務所 助言 H30.10.11 C0368	株式会社バスコ	H30.9.28 H31.2.25	166888
山梨県	忍野村 一部	河川管理	基準点測量	2級	4点	山梨県富士・東部建設事務所 助言 H30.10.18 C0371	東和測量設計株式会社	H30.10.4 H30.12.28	166912
山梨県	昭和町 一部 中央市 一部 笛吹市 一部 甲斐市 一部 甲府市 一部	地盤変動調査	水準測量	1級	83.519km	山梨県 助言 H30.10.24 C0394	昭和測量株式会社	H30.11.1 H31.3.31	167166
山梨県	上野原市 一部	道路管理	基準点測量 基準点測量	1級 2級	1点 1点	山梨県富士・東部建設事務所 助言 H30.10.26 C0405	株式会社東測	H30.8.30 H31.2.28	167230
山梨県	身延町 一部	道路台帳	数値図化	500	0.08km ²	山梨県中部横断自動車道推進事務所 助言 H30.10.29 C0413	株式会社バスコ	H30.10.23 H31.3.15	167341
山梨県	韮崎市 一部 南アルプス市 一部 甲斐市 一部	河川管理	河川測量 河川測量	定期縦断測量 定期横断測量	13km	関東地方整備局甲府河川国道事務所 助言 H30.11.6 C0425	東洋測量設計株式会社	H30.10.20 H31.2.28	167459
山梨県	南アルプス市 一部 甲斐市 一部 中央市 一部 市川三郷町 一部 富士川町 一部 昭和町 一部	河川計画	河川測量 航空レーザ測量 数値図化	1000 1000	16.7km ² 11km ² 11km ²	関東地方整備局甲府河川国道事務所 助言 H30.11.19 C0454	アジア航測株式会社	H30.11.12 H31.2.28	167755
山梨県	早川町 一部	砂防計画	基準点測量 基準点測量	2級 3級	4点 5点	関東地方整備局富士川砂防事務所 助言 H30.12.17 C0531	国際航業株式会社	H30.12.17 R1.12.20	168373
山梨県	甲府市 一部	地盤変動調査	水準測量	1級	83km	山梨県甲府市 助言 H31.1.11 C0602	昭和測量株式会社	H30.12.3 H31.3.31	168736
山梨県	甲府市 一部	総合計画	数値撮影(デジタル) 数値図化	地上画素寸法 6cm 500	0.35km ² 0.51km ²	山梨県 助言 H31.1.9 C0611	株式会社バスコ	H30.12.20 H31.3.15	168764
山梨県	韮崎市 一部	河川管理	数値撮影(デジタル)	地上画素寸法 9cm	141km ²	山梨県中北建設事務所 助言 H31.1.15 C0626	三和航測株式会社	H30.12.25 H31.3.15	168834
山梨県	南アルプス市 一部	道路台帳	MM計測	500	3.9km	山梨県南アルプス市 助言 H31.2.26 C0698	株式会社バスコ	H31.2.20 H31.3.15	170437
山梨県	甲府市 一部	道路台帳	MM計測 数値図化	500,1000 500,1000	1km 4km	山梨県甲府市 助言 H31.2.26 C0700	株式会社バスコ	H31.2.21 H31.3.29	170449
山梨県	富士吉田市 一部	道路計画	MM計測	500	3km	山梨県富士吉田市 助言 H31.2.26 C0704	株式会社バスコ	H31.2.22 H31.3.22	170467
山梨県	北杜市 一部	道路計画	基準点測量	2級	3点	山梨県県土整備部中北建設事務所 助言 H31.3.20 C0728	昭和測量株式会社	H31.3.20 R1.7.31	171667
長野県	上田市 一部	土地改良	基準点測量	2級	3点	長野県上田地域振興局 助言 H30.4.12 C0004	株式会社浅間エンジニアリング	H30.4.10 H30.6.29	163643
長野県	上田市 一部	基準点管理	基準点測量 基準点測量 基準点測量	街区三角点 街区多角点 その他	17点 47点 110点	長野県上田市 助言 H30.5.7 C0034	株式会社日研コンサル	H29.9.7 H30.3.23	163751
長野県	飯田市 一部 阿智村 全域 平谷村 全域 泰阜村 全域	固定資産	数値撮影(デジタル) 写真地図作成(デジタルオルソ)	地上画素寸法 12cm 1000	810.51km ² 810.51km ²	長野県飯田市 助言 H30.5.8 C0046	株式会社バスコ	H30.4.27 H30.11.30	163860
長野県	松本市 一部	道路計画	基準点測量 基準点測量	1級 3級	2点 9点	関東地方整備局長野国道事務所 助言 H30.5.23 C0058	株式会社伊藤測量設計	H30.5.7 H30.6.30	163918
長野県	麻績村 一部	下水道計画	地形図等成果の座標補正 数値図化	5000 10000	34.38km ² 34.38km ²	長野県麻績村 助言 H30.5.23 C0067	株式会社こうそく	H30.5.21 H30.12.21	163994
長野県	小谷村 一部	砂防計画	航空レーザ測量	1000	22km ²	北陸地方整備局松本砂防事務所 助言 H30.5.28 C0076	国際航業株式会社	H30.5.22 H31.2.28	164057

関東地方

都道府県	測量地域	測量目的	測量種別	縮尺・等級	事業量	測量計画機関（助言番号）	測量作業機関	実施時期	ID	
長野県	塩尻市 一部	都市計画	修正測量 修正測量	2500 1000	9.654km ² 2km	長野県塩尻市 助言 H30.6.5 C0085	株式会社こうそく	H30.6.1 H30.12.21	164149	
長野県	小諸市 全域	都市計画	数値図化 地図編集	2500 10000	78.99km ² 98.55km ²	長野県小諸市 助言 H30.6.18 C0107	新日本航業株式会社	H30.5.22 H31.2.28	164346	
長野県	原村 全域	その他	修正測量	1000	2.66km	長野県原村 助言 H30.7.11 C0152	株式会社こうそく	H30.7.9 H30.12.26	164786	
長野県	諏訪市 一部	土地改良	基準点測量 基準点測量	2級 4級	3点 16点	長野県諏訪地域振興局 助言 H30.7.24 C0163	株式会社北国コンサル	H30.7.23 H30.12.21	164869	
長野県	長野市 一部 須坂市 一部 飯山市 一部 麻績村 一部 坂城町 一部 山ノ内町 一部 野沢温泉村 一部 小川村 一部 栄村 一部	上田市 一部 中野市 一部 千曲市 一部 筑北村 一部 高山村 一部 木島平村 一部 信濃町 一部 飯綱町 一部	森林計画	数値撮影（デジタル）	2500	1515km ²	長野県 助言 H30.7.30 C0193	昭和株式会社	H30.6.29 H30.11.28	165149
長野県	南相木村 全域	総合計画	数値図化	2500	66.05km ²	長野県南相木村 助言 H30.7.30 C0194	株式会社ナカノアイシステム	H30.5.18 H31.3.29	165173	
長野県	白馬村 一部	都市計画	修正測量 数値図化 数値図化	2500 2500 10000	83.326km ² 0.158km ² 189.36km ²	長野県白馬村 助言 H30.8.13 C0231	株式会社こうそく	H30.7.23 H31.3.10	165409	
長野県	松本市 全域	道路台帳	修正測量	1000	0.101km ²	長野県松本市 助言 H30.8.23 C0249	国際航業株式会社	H30.9.1 H31.3.31	165614	
長野県	塩尻市 一部 飯田市 一部	道路管理	基準点測量	道路基準点	100点	中部地方整備局飯田国道事務所 助言 H30.9.5 C0281	株式会社ワイド	H30.8.2 H31.1.31	165976	
長野県	佐久市 一部	下水道管理	修正測量	2500	0.21km ²	長野県佐久市 助言 H30.9.4 C0293	朝日航洋株式会社	H30.6.26 H31.3.16	166123	
長野県	小谷村 一部	砂防計画	基準点測量 基準点測量	2級 3級	2点 4点	北陸地方整備局松本砂防事務所 助言 H30.9.13 C0300	株式会社平成測量	H30.8.10 H31.1.22	166222	
長野県	大町市 一部	その他	修正測量 修正測量 修正測量 修正測量	1000 2500 5000 10000	8.375km 8.375km 8.375km 8.375km	長野県大町市 助言 H30.9.14 C0304	株式会社こうそく	H30.9.18 H31.3.31	166281	
長野県	佐久市 全域	固定資産	数値撮影（デジタル）	地上画素寸法 16cm	423.51km ²	長野県佐久市 助言 H30.9.14 C0305	アジア航測株式会社	H30.10.1 H31.3.31	166284	
長野県	飯山市 一部	都市計画	数値図化	2500	2.12km ²	長野県飯山市 助言 H30.9.19 C0309	株式会社バスコ	H30.9.10 H31.2.28	166342	
長野県	上田市 一部	その他	基準点測量 基準点測量	2級 4級	2点 12点	長野県上田地域振興局 助言 H30.9.21 C0310	アズマ測量設計株式会社	H30.9.14 H31.1.31	166349	
長野県	上田市 一部	道路計画	基準点測量 基準点測量 基準点測量	2級 3級 4級	2点 3点 7点	長野県上田地域振興局 助言 H30.9.21 C0311	有限会社イー・ティエー・シー企画	H30.9.12 H31.2.28	166351	
長野県	筑北村 一部 松本市 一部	青木村 一部	道路計画	基準点測量	2級	10点	長野県松本建設事務所 助言 H30.9.19 C0313	大成測量設計株式会社	H30.9.18 H30.11.5	166354
長野県	飯田市 一部	道路管理	数値撮影（デジタル）	地上画素寸法 7.2cm	0.8km ²	中部地方整備局飯田国道事務所 助言 H30.9.21 C0324	株式会社長姫	H30.9.18 H31.2.28	166514	
長野県	松本市 一部	都市計画	修正測量 修正測量	2500 1000	51km ² 31km ²	長野県松本市 助言 H30.9.21 C0325	株式会社こうそく	H30.9.10 H31.3.8	166522	
長野県	松本市 一部	砂防計画	航空レーザ測量 数値図化	1000 1000	112.4km ² 218.75km ²	北陸地方整備局松本砂防事務所 助言 H30.10.1 C0342	アジア航測株式会社	H30.9.28 H31.1.31	166671	
長野県	信濃町 一部 長野市 一部	砂防計画	航空レーザ測量	1000	42.2km ²	北陸地方整備局松本砂防事務所 助言 H30.10.1 C0343	アジア航測株式会社	H30.9.28 H31.1.31	166673	
長野県	上田市 一部	その他	基準点測量	4級	24点	長野県上田市 助言 H30.10.10 C0347	公益社団法人長野県公共囀 託登記土地家屋調査士協会	H30.10.8 H31.3.20	166725	
長野県	飯綱町 一部 坂城町 一部 千曲市 一部 中野市 一部 松本市 一部	小布施町 一部 安曇野市 一部 飯山市 一部 上田市 一部 長野市 一部	河川管理	数値撮影（デジタル）	地上画素寸法 16cm	250km ²	北陸地方整備局千曲川河川事務所 助言 H30.10.5 C0349	アジア航測株式会社	H30.10.15 H31.2.28	166740
長野県	朝日村 一部	ほ場整備	基準点測量	2級	3点	長野県松本地域振興局 助言 H30.10.22 C0385	株式会社アンドー	H30.10.22 H31.3.9	167076	
長野県	御代田町 一部	総合計画	基準点測量	1級	4点	長野県御代田町 助言 H30.10.26 C0404	株式会社日研コンサル	H30.10.17 H30.12.27	167227	
長野県	伊那市 一部	砂防計画	基準点測量	2級	3点	中部地方整備局天竜川上流河川事務所 助言 H30.11.5 C0416	株式会社ジッソク	H30.10.26 H31.3.15	167394	
長野県	朝日村 一部	ほ場整備	基準点測量	2級	3点	長野県松本地域振興局 助言 H30.11.6 C0424	大成測量設計株式会社	H30.10.22 H30.12.28	167452	
長野県	岡谷市 一部 佐久穂町 一部	佐久市 一部 信濃町 一部	道路管理	数値撮影（デジタル） 数値図化 基準点測量 数値図化 数値図化 基準点測量	地上画素寸法 6cm 500 3級 500 500 4級	17.2km ² 1.91km ² 3点 0.102km ² 0.079km ² 53点	関東地方整備局長野国道事務所 助言 H30.11.19 C0452	株式会社タイヨーエンジニア	H30.9.29 H31.2.28	167733
長野県	長野市 一部	その他	基準点測量	4級	329点	法務省長野地方務局 助言 H30.11.21 C0462	公益社団法人長野県公共囀 託登記土地家屋調査士協会	H30.11.20 H31.1.31	167834	
長野県	茅野市 一部	都市計画	基準点測量	4級	26点	長野県茅野市 助言 H30.11.27 C0474	株式会社アーバンテック	H30.11.19 H31.2.28	167904	
長野県	軽井沢町 一部	その他	復旧測量（基準点）	3級	2点	関東地方整備局長野国道事務所 助言 H30.11.27 C0479	株式会社伊藤測量設計	H30.12.3 H30.12.28	167932	
長野県	大桑村 一部	道路計画	用地測量 基準点測量 基準点測量	500 3級 4級	0.0084km ² 2点 5点	中部地方整備局飯田国道事務所 助言 H30.12.17 C0506	大同コンサルタンツ株式会社	H30.12.1 H31.3.22	168174	
長野県	御代田町 一部	基準点管理	復旧測量（基準点） 基準点測量 水準測量 復旧測量（水準）	2級 3級 3級 3級	4点 4点 4点 4点	長野県御代田町 助言 H30.12.17 C0541	株式会社協同測量社	H30.12.25 H31.3.22	168444	
長野県	茅野市 一部	ほ場整備	基準点測量 基準点測量 数値図化	2級 4級 500	3点 37点 0.1823km ²	長野県諏訪地域振興局 助言 H31.1.7 C0584	株式会社島田建設コンサル タント	H30.11.6 H31.3.22	168646	
長野県	佐久市 一部	都市計画	数値図化	2500	10.08km ²	長野県佐久市 助言 H31.1.15 C0614	株式会社みずず総合コンサル タント	H30.11.19 H31.2.15	168773	
長野県	長野市 一部	河川計画	用地測量		30km ²	北陸地方整備局千曲川河川事務所 助言 H31.1.18 C0619	株式会社アルゴス	H31.1.21 R1.7.31	168780	

関東地方

都道府県	測量地域	測量目的	測量種別	縮尺・等級	事業量	測量計画機関（助言番号）	測量作業機関	実施時期	ID
長野県	上田市 一部	道路計画	基準点測量	3級	1点	関東地方整備局長野国道事務所 助言 H31.1.18 C0629	株式会社伊藤測量設計	H31.2.1 H31.3.15	168854
長野県	下諏訪町 一部	都市計画	修正測量	2500	2.35km ²	長野県下諏訪町 助言 H31.1.18 C0631	東日本総合計画株式会社	H30.12.12 H31.3.26	168855
長野県	筑北村 一部	ほ場整備	基準点測量	2級	4点	長野県筑北村 助言 H31.1.18 C0640	株式会社アンドー	H31.1.12 H31.3.15	168948
長野県	佐久穂町 全域	道路台帳	修正測量	1000	0.06km ² 2.08km ²	長野県佐久穂町 助言 H31.1.22 C0643	アジア航測株式会社	H30.12.14 H31.3.22	168966
長野県	駒ヶ根市 一部	都市計画	既成図数値化	2500	4.972km ²	長野県駒ヶ根市 助言 H31.2.1 C0658	アジア航測株式会社	H30.12.27 H31.3.15	170053
長野県	岡谷市 一部	基準点管理	基準点測量	1級	1点	長野県 助言 H31.2.21 C0686	公益社団法人長野県公共嘱託登記士地家屋調査士協会	H31.2.18 H31.3.31	170301
長野県	小谷村 一部	ほ場整備	基準点測量 基準点測量 用地測量	3級 4級 確定測量	4点 7点 0.023km ²	長野県北アルプス地域振興局 助言 H31.2.28 C0699	株式会社中部日本測量社	H30.11.8 H31.3.19	170441
長野県	長野市 一部	その他	基準点測量	4級	50点	北陸地方整備局千曲川河川事務所 助言 H31.3.5 C0710	株式会社しな測	H31.2.25 R1.7.31	170513
長野県	茅野市 一部	文化財調査	数値図化	1000	0.53km ²	長野県茅野市 助言 H31.3.12 C0718	新日本航業株式会社	H31.2.14 H31.3.29	170603
長野県	池田町 一部	ほ場整備	基準点測量	2級	5点	長野県北アルプス地域振興局 助言 H31.3.13 C0723	株式会社山光測舎	H30.10.18 H31.3.15	170636
長野県	池田町 一部 白馬村 一部	ほ場整備	数値撮影（デジタル） 数値図化	地上画素寸法 16cm 1000	1.816km ² 1.816km ²	長野県北アルプス地域振興局 助言 H31.3.14 C0724	株式会社協同測量社	H30.11.1 H31.3.15	170639

北陸地方

都道府県	測量地域	測量目的	測量種別	縮尺・等級	事業量	測量計画機関（助言番号）	測量作業機関	実施時期	ID
新潟県	阿賀野市 全域	その他	数値撮影（デジタル） 同時調整	地上画素寸法 12.5 cm 1000	192.74km ²	新潟県阿賀野市 助言 H30.5.8 D0002	朝日航洋株式会社	H30.4.19 H31.3.31	163798
新潟県	新潟市 一部	その他	基準点測量	2級	4点	新潟県新潟地域振興局 助言 H30.5.14 D0003	株式会社SKプランニング	H30.5.14 H30.8.15	163869
新潟県	長岡市 一部	その他	基準点測量	4級	46点	独立行政法人都市再生機構東日本都市再生本部 助言 H30.6.11 D0007	高橋調査設計株式会社	H30.5.21 H30.11.30	164078
新潟県	新潟市 一部	その他	基準点測量 基準点測量 基準点測量	2級 3級 4級	15点 35点 2.53km ² 470点	新潟県新潟地域振興局 助言 H30.6.7 D0009	新潟県土地改良事業団体連合会	H30.6.1 H31.1.9	164168
新潟県	新潟市 一部 聖籠町 一部	その他	水準測量	2級	50.8km	北陸地方整備局新潟港湾・空港整備事務所 助言 H30.6.11 D0013	株式会社ナカノアイシステム	H30.5.24 H31.2.28	164261
新潟県	上越市 一部	その他	修正測量 その他	2500 座標変換	34.46km ² 174km ²	新潟県上越市 助言 H30.6.11 D0014	株式会社ナカノアイシステム	H30.5.9 H31.3.15	164263
新潟県	村上市 一部	都市計画	数値図化	2500	12km ²	新潟県村上市 助言 H30.6.22 D0019	株式会社オリス	H30.5.30 H30.12.20	164468
新潟県	柏崎市 一部	その他	基準点測量	3級	1点	新潟県柏崎市 助言 H30.6.28 D0021	株式会社アイテック	H30.8.1 H30.10.31	164555
新潟県	上越市 一部	その他	数値撮影（デジタル） 同時調整 写真地図作成（デジタルオルソ）	1000 1000 2500	253.86km ² 253.86km ² 253.86km ²	新潟県上越地域振興局 助言 H30.7.4 D0022	株式会社ナカノアイシステム	H30.5.18 H31.3.15	164652
新潟県	長岡市 一部	土地改良	基準点測量 基準点測量 基準点測量 水準測量	2級 3級 4級 3級	3点 9点 32点 5.5km 1点	農林水産省北陸農政局信濃川左岸流域農業水利事業所 助言 H30.7.9 D0024	大原技術株式会社	H30.7.1 H30.12.14	164694
新潟県	上越市 一部	その他	基準点測量 基準点測量 基準点測量 その他	2級 3級 4級 一筆地測量	6点 17点 0.73km ² 144点 0.73km ²	新潟県上越地域振興局 助言 H30.7.12 D0027	新潟県土地改良事業団体連合会	H30.7.4 H30.12.21	164783
新潟県	新潟市 一部	地盤変動調査	水準測量	2級	68km	農林水産省北陸農政局信濃川水系土地改良調査管理事務所 助言 H30.8.1 D0032	株式会社ナルサワコンサルタント	H30.8.1 H30.10.31	164977
新潟県	新潟市 一部	その他	基準点測量 基準点測量 基準点測量 その他	2級 3級 4級 一筆地測量	6点 15点 0.91km ² 150点 0.91km ²	新潟県新潟地域振興局 助言 H30.7.30 D0036	新潟県土地改良事業団体連合会	H30.7.24 H31.1.24	165161
新潟県	五泉市 一部	その他	基準点測量 基準点測量 基準点測量 その他	2級 3級 4級 一筆地測量	3点 4点 0.04km ² 30点 0.04km ²	天神浦地区土地改良共同施行 助言 H30.7.30 D0038	新潟県土地改良事業団体連合会	H30.8.6 H31.3.8	165171
新潟県	南魚沼市 一部	その他	基準点測量 基準点測量 基準点測量 その他	2級 3級 4級 一筆地測量	7点 12点 140点 0.47km ²	新潟県南魚沼地域振興局 助言 H30.7.30 D0039	新潟県土地改良事業団体連合会	H30.8.1 H31.1.7	165181
新潟県	新潟市 一部	その他	水準測量 水準測量	1級 2級	59km 77km	新潟県新潟市 助言 H30.8.2 D0041	株式会社ナカノアイシステム	H30.6.29 H31.2.22	165285
新潟県	新潟市 一部 長岡市 一部 新発田市 一部 妙高市 一部 上越市 一部 阿賀野市 一部 南魚沼市 一部	地盤変動調査	水準測量 水準測量	1級 2級	116km 59km	新潟県 助言 H30.8.17 D0047	株式会社新和測量設計事務所	H30.7.24 H30.12.21	165535
新潟県	長岡市 一部	地盤変動調査	水準測量	2級	24km	新潟県長岡市 助言 H30.8.13 D0049	株式会社新和測量設計事務所	H30.8.1 H30.9.30	165575
新潟県	柏崎市 一部	その他	基準点測量 基準点測量 基準点測量 その他	2級 3級 4級 一筆地測量	5点 13点 0.3km ² 8点 0.3km ²	新潟県柏崎地域振興局 助言 H30.8.15 D0052	新潟県土地改良事業団体連合会	H30.8.20 H31.3.8	165687
新潟県	柏崎市 一部	その他	基準点測量 基準点測量 基準点測量 その他	2級 3級 4級 一筆地測量	3点 6点 0.12km ² 50点 0.12km ²	新潟県柏崎地域振興局 助言 H30.8.17 D0053	新潟県土地改良事業団体連合会	H30.8.20 H31.3.8	165691
新潟県	関川村 一部	砂防計画	基準点測量 基準点測量 水準測量 その他	2級 3級 3級 地上画素寸法 50cm	4点 1点 2点 0.04km ²	北陸地方整備局飯豊山系砂防事務所 助言 H30.9.3 D0054	株式会社ナカノアイシステム	H30.4.3 H30.9.28	165736
新潟県	新潟市 一部	海岸保全	航空レーザ測量	1000	4.1km ²	北陸地方整備局信濃川下流河川事務所 助言 H30.8.27 D0055	アジア航測株式会社	H30.8.27 H30.12.21	165772
新潟県	南魚沼市 一部	砂防計画	基準点測量	2級	2点	北陸地方整備局湯沢砂防事務所 助言 H30.8.27 D0057	株式会社テクノス	H30.8.20 H30.11.30	165829
新潟県	新発田市 一部	地盤変動調査	水準測量	2級	10km	新潟県新発田市 助言 H30.9.3 D0060	株式会社新潟測量社	H30.8.13 H31.3.20	165854
新潟県	上越市 一部	地盤変動調査	水準測量	2級	77km	新潟県上越市 助言 H30.9.6 D0062	株式会社桑原測量社	H30.8.17 H31.2.28	166137
新潟県	糸魚川市 一部	道路計画	基準点測量 基準点測量	2級 3級	6点 13点	北陸地方整備局高田河川国道事務所 助言 H30.9.7 D0063	株式会社桑原測量社	H30.9.10 H30.11.30	166160
新潟県	新潟市 一部	その他	数値図化（同時調整含む）	2500	18km ²	新潟県新潟市 助言 H30.9.7 D0064	三和航測株式会社	H30.7.25 H31.2.22	166186
新潟県	妙高市 一部	その他	基準点測量 基準点測量 基準点測量 その他	2級 3級 4級 一筆地測量	4点 16点 0.27km ² 10点 0.27km ²	新潟県上越地域振興局 助言 H30.9.28 D0066	新潟県土地改良事業団体連合会	H30.9.7 H31.3.8	166220
新潟県	長岡市 全域	都市計画	修正測量 その他	2500 2500	93km ² 891.06km ²	新潟県長岡市 助言 H30.9.25 D0067	株式会社バスコ	H30.9.3 H31.3.29	166296
新潟県	上越市 一部 糸魚川市 一部	道路管理	基準点測量	キ口ポスト座標取付	4点	北陸地方整備局高田河川国道事務所 助言 H30.9.11 D0068	株式会社桑原測量社	H30.10.1 H31.1.31	166297
新潟県	糸魚川市 一部	道路計画	基準点測量	1級	4点	北陸地方整備局高田河川国道事務所 助言 H30.9.25 D0069	株式会社桑原測量社	H30.9.25 H31.3.29	166299
新潟県	長岡市 一部	その他	基準点測量 基準点測量 基準点測量 その他	2級 3級 4級 一筆地測量	39点 74点 23点 1.01km ²	新潟県長岡地域振興局 助言 H30.9.25 D0071	新潟県土地改良事業団体連合会	H30.9.10 H31.1.24	166303
新潟県	柏崎市 一部	その他	基準点測量	3級	1点	新潟県柏崎市 助言 H30.9.25 D0073	株式会社アイテック	H30.10.1 H31.1.31	166363

北陸地方

都道府県	測量地域	測量目的	測量種別	縮尺・等級	事業量	測量計画機関（助言番号）	測量作業機関	実施時期	ID
新潟県	小千谷市 一部	土地改良	基準点測量	4級	9点	農林水産省北陸農政局その他 助言 H30.10.2 D0075	大原技術株式会社	H30.9.20 H30.12.14	166644
新潟県	上越市 一部	その他	基準点測量 基準点測量 基準点測量 その他	2級 3級 4級 一筆地測量	9点 14点 0.16km ² 9点 0.16km ²	新潟県上越地域振興局 助言 H30.10.2 D0077	新潟県土地改良事業団体連 合会	H30.9.21 H31.3.8	166649
新潟県	三条市 一部	都市計画	修正測量	2500	27.38km ²	新潟県三条市 助言 H30.10.4 D0078	朝日航洋株式会社	H30.8.17 H31.1.31	166736
新潟県	糸魚川市 一部	河川計画	航空レーザ測量	500	11.6km ²	北陸地方整備局高田河川国道事 務所 助言 H30.10.11 D0081	アジア航測株式会社	H30.9.7 H31.3.25	166801
新潟県	聖籠町 一部 新発田市 一部	河川管理	数値図化	2500	4.4km ²	新潟県新発田地域振興局 助言 H30.10.11 D0082	株式会社ナカノアイシステ ム	H30.9.1 H30.12.15	166815
新潟県	柏崎市 一部	道路計画	基準点測量 基準点測量 基準点測量	2級 3級 4級	4点 9点 88点	新潟県柏崎地域振興局 助言 H30.10.16 D0084	株式会社アイテック 株式会社栄技術	H30.5.21 H31.3.31	166937
新潟県	妙高市 一部	その他	用地測量 その他	500	0.0172km ² 0.0172km ²	新潟県上越地域振興局 助言 H30.11.8 D0086	保坂測量株式会社	H30.10.4 H30.12.12	167210
新潟県	南魚沼市 一部	地盤変動調査	水準測量	2級	22km	新潟県南魚沼市 助言 H30.10.26 D0087	株式会社新和測量設計事務 所	H30.9.1 H30.12.28	167211
新潟県	上越市 一部	その他	基準点測量 基準点測量 基準点測量 その他	2級 3級 4級 一筆地測量	4点 8点 0.09km ² 45点 0.09km ²	新潟県上越地域振興局 助言 H30.10.26 D0089	新潟県土地改良事業団体連 合会	H30.10.16 R1.9.10	167215
新潟県	糸魚川市 一部	砂防計画	基準点測量	2級	1点	北陸地方整備局松本砂防事務所 助言 H30.10.26 D0090	株式会社平成測量	H30.10.9 H31.1.22	167243
新潟県	長岡市 一部	その他	基準点測量 基準点測量	3級 4級	4点 189点	法務省新潟地方方法務局 助言 H30.11.7 D0091	高橋調査設計株式会社	H30.10.23 H31.3.8	167332
新潟県	湯沢町 一部	砂防計画	基準点測量	2級	3点	北陸地方整備局湯沢砂防事務所 助言 H30.10.26 D0094	株式会社ナカノアイシステ ム	H30.10.25 H31.2.28	167337
新潟県	妙高市 一部	その他	用地測量		0.0052km ²	新潟県上越地域振興局 助言 H31.1.9 D0101	株式会社アルゴス	H30.10.12 H31.3.31	167554
新潟県	南魚沼市 一部	道路計画	基準点測量 基準点測量 基準点測量	2級 3級 4級	3点 4点 24点	北陸地方整備局長岡国道事務所 助言 H30.11.13 D0104	株式会社ナルサワコンサル タント	H30.11.1 H31.3.8	167637
新潟県	上越市 一部	その他	用地測量		0.0141km ²	新潟県上越地域振興局 助言 H30.12.14 D0107	保坂測量株式会社	H30.10.29 H31.1.16	167659
新潟県	上越市 一部	その他	基準点測量	3級	1点	新潟県上越市 助言 H30.11.13 D0108	株式会社桑原測量社	H30.11.15 H30.12.20	167706
新潟県	糸魚川市 一部	その他	用地測量		0.11km	新潟県糸魚川地域振興局 助言 H30.11.16 D0110	株式会社アルゴス	H30.10.25 H30.11.23	167769
新潟県	魚沼市 一部	土地改良	基準点測量	2級	9点	新潟県魚沼地域振興局 助言 H30.11.16 D0112	株式会社平成測量	H30.11.19 H31.3.15	167800
新潟県	南魚沼市 一部	道路計画	基準点測量 基準点測量	2級 4級	3点 6点	北陸地方整備局長岡国道事務所 助言 H30.11.29 D0115	大原技術株式会社	H30.11.1 H30.12.21	167895
新潟県	阿賀野市 一部	その他	基準点測量 基準点測量 基準点測量 その他	2級 3級 4級 一筆地測量	3点 6点 0.04km ² 0.04km ²	野田前地区土地改良共同施行 助言 H30.11.29 D0118	新潟県土地改良事業団体連 合会	H30.12.3 H31.3.22	168022
新潟県	妙高市 一部	その他	用地測量		0.0033km ²	新潟県上越地域振興局 助言 H30.12.10 D0119	株式会社アルゴス	H30.11.6 H31.1.4	168069
新潟県	新発田市 一部	道路計画	基準点測量	2級	1点	北陸地方整備局新潟国道事務所 助言 H30.12.20 D0128	株式会社SKプランニング	H30.12.25 H31.3.1	168611
新潟県	阿賀町 一部	その他	基準点測量	2級	3点	北陸地方整備局新潟国道事務所 助言 H30.12.27 D0129	株式会社SKプランニング	H30.12.25 H31.2.28	168613
新潟県	新発田市 一部	その他	基準点測量	3級	1点	新潟県新発田市 助言 H31.2.1 D0134	株式会社聖測コンサルタント	H31.2.15 H31.3.20	170157
富山県	富山市 一部	道路計画	基準点測量	4級	9点	北陸地方整備局富山河川国道事 務所 助言 H30.6.8 D0010	株式会社新日本コンサル タント	H30.6.7 H30.6.29	164192
富山県	南砺市 一部	ダム計画	航空レーザ測量	500	5km ²	北陸地方整備局利賀ダム工事 事務所 助言 H30.7.12 D0026	中日本航空株式会社	H30.7.3 H30.8.31	164728
富山県	富山市 一部	都市計画	基準点測量	3級	1点	富山県富山市 助言 H30.7.12 D0028	株式会社明和	H30.8.1 H30.11.28	164825
富山県	砺波市 一部	都市計画	数値図化（同時調 整含む）	2500	3km ²	富山県砺波市 助言 H30.7.31 D0029	北陸航測株式会社	H30.6.25 H30.8.31	164942
富山県	富山市 一部	道路計画	基準点測量 基準点測量	2級 4級	2点 21点	北陸地方整備局富山河川国道事 務所 助言 H30.7.23 D0033	株式会社国土開発センター	H30.7.30 H30.12.21	165045
富山県	富山市 一部 立山町 一部	砂防計画	数値撮影（デジ タル） 数値図化 航空レーザ測量	2500 2500 1000	21km ² 48.7km ² 5km ²	北陸地方整備局立山砂防事務所 助言 H30.9.25 D0037	株式会社パスコ	H30.7.30 H31.1.31	165165
富山県	黒部市 一部	砂防計画	航空レーザ測量	2500	55km ²	北陸地方整備局黒部河川事務所 助言 H30.8.13 D0048	アジア航測株式会社	H30.8.13 H31.1.31	165572
富山県	富山市 一部	その他	基準点測量 基準点測量	2級 3級	2点 2点	富山県 助言 H30.10.5 D0080	縮下コンサルタント株式会 社	H30.9.30 H30.12.21	166797
富山県	富山市 一部	その他	基準点測量	2級	1点	北陸地方整備局立山砂防事務所 助言 H30.12.10 D0120	株式会社明和	H30.6.27 H31.1.31	168183
富山県	射水市 一部 南砺市 一部 砺波市 一部 高岡市 一部 富山市 一部	河川管理	数値撮影（デジ タル） 同時調整	2500 2500	348km ² 348km ²	北陸地方整備局富山河川国道事 務所 助言 H30.12.10 D0123	朝日航洋株式会社	H30.11.9 H31.2.28	168232
富山県	高岡市 一部	土地区画整理	基準点測量 基準点測量	2級 3級	2点 4点	高岡市志貴野土地区画整理組 助言 H30.12.18 D0126	株式会社国土開発センター	H30.11.20 H31.3.28	168420
富山県	射水市 一部	都市計画	基準点測量	2級	1点	富山県射水市 助言 H31.1.8 D0130	北陸航測株式会社	H31.1.7 H31.1.25	168739
富山県	富山市 一部	その他	基準点測量	4級	33点	法務省富山地方方法務局 助言 H31.2.1 D0133	株式会社寺島コンサル タント	H31.1.23 H31.2.28	170039
富山県	高岡市 一部	土地区画整理	基準点測量	4級	3点	高岡市志貴野土地区画整理組 助言 H31.2.20 D0138	株式会社国土開発センター	H31.2.25 H31.3.28	170424
富山県	富山市 一部	総合計画	数値図化（同時調 整含む）	2500	518.57km ²	富山県富山市 助言 H31.2.28 D0139	北陸航測株式会社	H30.5.31 H31.3.11	170503
石川県	金沢市 一部	その他	基準点測量 基準点測量	2級 3級	5点 13点	金沢市南新保土地区画整理組 設立準備委員会 助言 H30.6.15 D0015	株式会社日本海コンサル タント	H30.6.18 H31.3.31	164308
石川県	宝達志水町 全域	固定資産	数値撮影（デジ タル）	地上画素寸法 18cm 以下	111.52km ²	石川県宝達志水町 助言 H30.6.26 D0018	玉野総合コンサルタント株 式会社	H30.7.1 H31.3.15	164392
石川県	七尾市 一部	その他	基準点測量	4級	76点	石川県中能登農林総合事務所 助言 H30.7.4 D0023	石川都市開発株式会社	H30.6.13 H30.12.20	164659

北陸地方

都道府県	測量地域	測量目的	測量種別	縮尺・等級	事業量	測量計画機関(助言番号)	測量作業機関	実施時期	ID	
石川県	白山市 一部	その他	航空レーザ測量 航空レーザ測量	500 1000	3.8km ² 10.8km ²	北陸地方整備局金沢河川国道事務所助言 H30.7.24 D0030	朝日航洋株式会社	H30.6.27 H31.1.18	164943	
石川県	野々市市 全域	都市計画	修正測量	2500	13.56km ²	石川県野々市市助言 H30.7.30 D0035	セントラル航業株式会社	H30.6.4 H30.12.20	165151	
石川県	七尾市 一部	その他	数値図化	2500	1.88km ²	石川県中能登土木総合事務所助言 H30.8.13 D0040	株式会社旭	H30.6.8 H30.11.30	165188	
石川県	内灘町 一部 能美市 一部 加賀市 一部 金沢市 一部	川北町 一部 白山市 一部 小松市 一部	環境調査	数値撮影(デジタル) 同時調整 写真地図作成(デジタルオルソ)	1000 1000 1000	37km ² 37km ² 37km ²	北陸地方整備局金沢河川国道事務所助言 H30.8.13 D0043	いであ株式会社	H30.5.24 H31.3.31	165449
石川県	能登町 一部 輪島市 一部	珠洲市 一部	その他	数値撮影(デジタル)	1000	94.32km ²	石川県奥能登土木総合事務所助言 H30.8.13 D0045	日本海航測株式会社	H30.7.10 H30.10.31	165528
石川県	穴水町 一部	土地改良	基準点測量	2級	9点	石川県奥能登農林総合事務所助言 H30.8.13 D0046	株式会社鳥越	H30.7.24 H30.10.31	165530	
石川県	輪島市 全域	総合計画	数値撮影(デジタル) 写真地図作成(デジタルオルソ)	地上画素寸法 20cm 1000	426.2km ² 426.2km ²	石川県輪島市助言 H30.9.4 D0051	北陸航測株式会社	H30.7.19 H31.1.31	165598	
石川県	能登町 一部	ほ場整備	基準点測量	4級	54点	石川県奥能登農林総合事務所助言 H30.8.28 D0056	有限会社武田測量設計事務所	H30.8.2 H31.3.20	165796	
石川県	羽咋市 一部	都市計画	修正測量	2500	42.6km ²	石川県羽咋市助言 H30.9.7 D0058	セントラル航業株式会社	H30.7.2 H30.11.30	165831	
石川県	宝達志水町 一部	その他	基準点測量 基準点測量	2級 3級	5点 5点	石川県中能登農林総合事務所助言 H30.9.3 D0061	羽咋測量設計株式会社	H30.8.27 H30.12.20	165997	
石川県	中能登町 一部	その他	基準点測量 基準点測量	2級 3級	4点 3点	石川県中能登農林総合事務所助言 H30.10.3 D0065	株式会社地域みらい	H30.9.3 H30.12.20	166217	
石川県	小松市 一部 能美市 全域	白山市 一部 川北町 全域	総合計画	数値撮影(デジタル) 同時調整	500	209km ²	石川県能美市助言 H30.10.11 D0083	日本海航測株式会社	H30.7.27 H30.12.21	166816
石川県	志賀町 一部	その他	基準点測量 基準点測量	3級 4級	4点 8点	石川県中能登農林総合事務所助言 H30.11.13 D0085	有限会社高山測量設計事務所	H30.10.15 H31.3.20	167208	
石川県	七尾市 一部	その他	基準点測量 基準点測量	2級 3級	9点 7点	石川県中能登農林総合事務所助言 H30.10.26 D0088	株式会社旭	H30.7.27 H30.12.20	167213	
石川県	金沢市 一部	その他	基準点測量	4級	0.37km ² 290点	法務省金沢地方方法務局助言 H30.10.29 D0092	有限会社ミツヤ測量	H30.11.1 H31.2.28	167338	
石川県	能美市 一部	土地区画整理	基準点測量 その他	4級 500	32点 0.0267km ²	能美市吉原釜屋町土地区画整理組合設立準備委員会助言 H30.10.26 D0093	リハティ株式会社	H30.10.22 H3.10.22	167338	
石川県	七尾市 一部	その他	基準点測量 基準点測量	2級 3級	7点 12点	石川県中能登農林総合事務所助言 H30.11.5 D0098	新開測量有限公司	H30.7.27 H30.12.20	167359	
石川県	七尾市 一部	その他	基準点測量	3級	4点	石川県中能登農林総合事務所助言 H30.11.2 D0099	株式会社津田測量	H30.7.27 H30.12.20	167361	
石川県	金沢市 一部	砂防計画	数値図化	2500	0.33km ²	石川県奥能登土木総合事務所助言 H30.11.7 D0100	株式会社北日本ジオグラフィ	H30.10.22 H30.12.21	167491	
石川県	金沢市 一部	その他	数値撮影(デジタル) 数値図化(同時調整含む)	地上画素寸法 18cm 1000	1km ² 1km ²	石川県助言 H30.11.16 D0113	株式会社テクノマップ	H30.10.30 H31.3.22	167802	
石川県	輪島市 一部 金沢市 一部	七尾市 一部	その他	基準点測量 基準点測量 水準測量	1級 3級 3級	6点 4点 18.3km	北陸地方整備局金沢港湾・空港整備事務所助言 H30.11.29 D0116	北建コンサル株式会社	H30.11.26 H31.2.28	168018
石川県	金沢市 一部 野々市市 一部	白山市 一部 津幡町 一部	地盤変動調査	水準測量	1級	90km	石川県助言 H30.11.29 D0117	株式会社北日本ジオグラフィ	H30.11.7 H31.1.25	168020
石川県	津幡町 一部	その他	基準点測量	3級	5点	石川県奥能登農林総合事務所助言 H30.12.10 D0121	株式会社利水社	H30.11.22 H31.3.15	168185	
石川県	七尾市 一部	その他	数値図化(同時調整含む)	2500	0.3km ²	石川県七尾市助言 H30.12.10 D0124	株式会社北日本ジオグラフィ	H30.11.19 H31.1.31	168346	
石川県	七尾市 一部	その他	数値図化(同時調整含む)	2500	11.47km ²	石川県七尾市助言 H30.12.18 D0127	株式会社北日本ジオグラフィ	H30.11.1 H31.3.26	168506	
石川県	能登町 一部	ほ場整備	基準点測量	2級	4点	石川県奥能登農林総合事務所助言 H31.1.8 D0131	有限会社武田測量設計事務所	H30.12.20 H31.3.25	168741	
石川県	小松市 一部	ほ場整備	基準点測量 基準点測量	3級 4級	18点 8点	石川県南加賀農林総合事務所助言 H31.1.18 D0132	有限会社北市測量設計	H30.9.14 H31.3.8	168926	
石川県	小松市 一部	土地区画整理	基準点測量	2級	5点	小松市打越地区周辺土地区画整理組合設立準備委員会助言 H31.2.18 D0137	株式会社太陽測地社	H31.1.15 H31.3.8	170286	
福井県	福井市 一部	土地区画整理	基準点測量	4級	11点	株式会社エーシン助言 H30.5.8 D0001	株式会社サワコン	H30.5.1 H31.3.31	163796	
福井県	坂井市 一部	その他	基準点測量	2級	4点	福井県助言 H30.5.14 D0004	アジア航測株式会社	H30.5.14 H30.5.31	163880	
福井県	福井市 一部	土地区画整理	基準点測量	4級	37点	福井市北四ツ居町土地区画整理助言 H30.5.18 D0005	株式会社国土開発センター	H30.5.15 H31.3.31	163987	
福井県	池田町 一部	その他	基準点測量 基準点測量	2級 3級	3点 2点	福井県丹南土木事務所助言 H30.5.25 D0006	株式会社プラス設計開発	H30.5.24 H30.8.30	164076	
福井県	越前市 一部	その他	基準点測量	2級	2点	福井県丹南土木事務所助言 H30.5.31 D0008	株式会社帝国コンサルタン	H30.6.1 H30.10.31	164126	
福井県	大野市 一部	その他	基準点測量 基準点測量	2級 3級	5点 4点	近畿地方整備局福井河川国道事務所助言 H30.6.18 D0011	パシフィックコンサルタンツ株式会社	H30.5.26 H30.7.31	164254	
福井県	福井市 一部	基準点管理	復旧測量(基準点)	移転 1級	4点	福井県福井市助言 H30.6.11 D0012	株式会社サワコン	H30.6.11 H30.6.30	164257	
福井県	越前町 一部	土地区画整理	基準点測量 基準点測量	3級 4級	4点 4点	福井県越前町助言 H30.6.18 D0016	株式会社サワコン	H30.6.25 H31.3.20	164310	
福井県	越前町 一部	土地区画整理	基準点測量 基準点測量 基準点測量	2級 3級 4級	4点 2点 7点	福井県越前町助言 H30.6.18 D0017	株式会社サワコン	H30.6.25 H31.3.20	164312	
福井県	坂井市 一部	その他	基準点測量 基準点測量 基準点測量	2級 3級 4級	4点 10点 66点	福井県助言 H30.6.26 D0020	株式会社サワコン	H30.7.2 H30.9.28	164551	
福井県	福井市 一部	基準点管理	復旧測量(基準点)	3級	4点	福井県福井駅周辺整備事務所助言 H30.7.9 D0025	株式会社サワコン	H30.7.2 H30.8.31	164696	
福井県	敦賀市 一部 美浜町 一部	小浜市 一部 若狭町 一部	海岸保全	航空レーザ測量	1000	88.8km ²	福井県嶺南振興局敦賀土木事務所助言 H30.7.20 D0031	国際航業株式会社	H30.7.5 H30.10.31	164948

北陸地方

都道府県	測量地域	測量目的	測量種別	縮尺・等級	事業量	測量計画機関（助言番号）	測量作業機関	実施時期	ID
福井県	福井市 一部 敦賀市 一部 あわら市 一部 越前市 一部 坂井市 一部 南越前町 一部 越前町 一部	海岸保全	航空レーザ測量	1000	63.3km ²	福井県福井土木事務所 助言 H30.7.30 D0034	国際航業株式会社	H30.6.28 H30.11.5	165135
福井県	福井市 全域	総合計画	数値撮影（デジタル） 同時調整 写真地図作成（デジタルオルソ） 修正測量	1000 1000 1000	536.41km ² 536.41km ² 1.44km ²	福井県福井市 助言 H30.8.2 D0042	株式会社パスコ	H30.8.1 H31.2.28	165379
福井県	勝山市 一部	道路台帳	MM図計測 数値図化（同時調整含む）	500 500	82.5km 2.5km	福井県勝山市 助言 H30.8.14 D0044	株式会社パスコ	H30.8.3 H31.3.20	165453
福井県	小浜市 一部	道路計画	MM図計測	500	220km	福井県小浜市 助言 H30.8.14 D0050	株式会社パスコ	H30.8.9 H30.12.20	165583
福井県	美浜町 一部	道路台帳	MM図計測 地図編集	500 500	2.023km 2.023km	福井県美浜町 助言 H30.9.3 D0059	株式会社パスコ	H30.8.21 H31.1.31	165833
福井県	敦賀市 一部	その他	基準点測量	2級	6点	近畿地方整備局福井河川国道事務所 助言 H30.9.13 D0070	富士測量設計株式会社	H30.9.5 H30.11.30	166301
福井県	坂井市 一部	その他	基準点測量 基準点測量 水準測量	3級 4級 4級	13点 32点 4.12km	福井県三国土木事務所 助言 H30.10.1 D0072	株式会社林田調査設計	H30.6.29 H30.11.1	166347
福井県	敦賀市 一部	その他	基準点測量	2級	19点	福井県嶺南振興局 助言 H30.10.1 D0074	福井県土地改良事業団体連合会	H30.7.2 H31.3.31	166598
福井県	永平寺町 一部	道路台帳	修正測量	500	4.9km	福井県永平寺町 助言 H30.10.5 D0076	株式会社パスコ	H30.9.27 H31.3.15	166646
福井県	福井市 一部	地盤変動調査	水準測量	1級	13km	福井県 助言 H30.10.5 D0079	丸一調査設計株式会社	H30.10.9 H31.3.15	166737
福井県	福井市 一部	河川計画	水準測量	3級	25km	近畿地方整備局福井河川国道事務所 助言 H30.11.7 D0095	中日本航空株式会社	H30.10.23 H31.3.20	167345
福井県	福井市 一部	河川計画	航空レーザ測量	500	3.76km ²	近畿地方整備局福井河川国道事務所 助言 H30.11.5 D0096	中日本航空株式会社	H30.10.23 H31.3.20	167347
福井県	小浜市 一部	河川計画	航空レーザ測量	500	2.26km ²	近畿地方整備局福井河川国道事務所 助言 H30.10.31 D0097	株式会社パスコ	H30.10.23 R1.7.31	167349
福井県	坂井市 一部	その他	基準点測量	4級	0.37km ²	199点 法務省福井地方方法務局 助言 H30.11.7 D0102	株式会社西岡設計事務所	H30.11.10 H31.2.28	167555
福井県	勝山市 一部 大野市 一部	道路計画	MM図計測	500	12.8km	近畿地方整備局近畿技術事務所 助言 H30.11.7 D0103	株式会社パスコ	H30.11.1 H31.3.15	167556
福井県	坂井市 一部	道路台帳	修正測量	1000	3.16km	福井県坂井市 助言 H30.11.13 D0105	株式会社パスコ	H30.11.7 H31.3.11	167639
福井県	小浜市 一部 若狭町 一部	総合計画	数値撮影（デジタル） 数値図化（同時調整含む） 写真地図作成（デジタルオルソ）	2500 2500 2500	31.7km ² 31.7km ² 31.7km ²	鈴道建設・運輸施設整備支援機構大阪支社 助言 H30.11.16 D0106	北陸航測株式会社	H30.10.4 H31.3.8	167641
福井県	敦賀市 一部	道路台帳	修正測量 MM図計測	500 500	0.64km 0.64km	福井県敦賀市 助言 H30.11.13 D0109	株式会社パスコ	H30.11.9 H31.3.29	167711
福井県	坂井市 一部 あわら市 一部	その他	MM図計測 修正測量	500 500	11.2km 11.2km	近畿地方整備局福井河川国道事務所 助言 H30.11.16 D0111	アジア航測株式会社	H30.11.12 H31.2.28	167777
福井県	敦賀市 一部	その他	基準点測量	2級	12点	近畿地方整備局福井河川国道事務所 助言 H30.12.6 D0114	株式会社帝國コンサルタント	H30.11.19 H31.3.20	167863
福井県	若狭町 一部 小浜市 一部	その他	河川測量		16.5km	近畿地方整備局福井河川国道事務所 助言 H30.12.10 D0122	株式会社パスコ	H30.11.30 R1.7.31	168211
福井県	福井市 一部	その他	その他		街区三角点 4点	福井県福井市 助言 H31.2.22 D0135	有限会社ミリオン測量設計	H28.10.12 H30.10.25	170268
福井県	あわら市 一部	その他	基準点測量	2級	5点	福井県坂井農林総合事務所 助言 H31.2.18 D0136	福井県土地改良事業団体連合会	H30.6.7 H31.3.15	170284

中部地方

都道府県	測量地域	測量目的	測量種別	縮尺・等級	事業量	測量計画機関(助言番号)	測量作業機関	実施時期	ID
岐阜県	岐阜市 一部 関市 一部 美濃市 全域 各務原市 一部 山県市 全域 郡上市 全域	森林計画	数値撮影(デジタル) 写真地図作成(デジタルオルソ)	地上画素寸法 40cm 5000	2141.25km ² 2141.25km ²	岐阜県助言 H30.4.16 E0001	アジア航測株式会社 岐阜支店	H30.4.26 H30.11.20	163698
岐阜県	岐阜市 一部 山県市 一部	砂防計画	数値図化	2500	0.821km ²	岐阜県岐阜土木事務所助言 H30.4.17 E0002	株式会社テイコク	H30.4.9 H30.11.30	163700
岐阜県	八百津町 一部	森林計画	航空レーザ測量	1000	136.5km ²	岐阜県助言 H30.4.20 E0005	株式会社バスコ 岐阜支店	H30.4.24 H30.10.31	163741
岐阜県	瑞穂市 一部	河川計画	基準点測量	3級	6点	岐阜県岐阜土木事務所助言 H30.4.23 E0006	株式会社東海プランニング	H30.4.23 H30.6.29	163744
岐阜県	各務原市 全域	総合計画	数値撮影(デジタル) 同時調整 修正測量 修正測量	地上画素寸法 16cm 1000 1000 2500	87.81km ² 87.81km ² 67.64km ² 87.81km ²	岐阜県各務原市助言 H30.4.23 E0007	株式会社テイコク	H30.5.1 H31.3.29	163753
岐阜県	各務原市 一部	土地区画整理	基準点測量 基準点測量	3級 4級	1点 2点	新加納土地区画整理組合助言 H30.5.28 E0023	大同コンサルタンツ株式会社	H30.6.1 H30.7.20	164083
岐阜県	本巣市 一部	道路台帳	修正測量	1000	4km	岐阜県本巣市助言 H30.5.28 E0024	株式会社テイコク	H30.6.1 H31.3.15	164091
岐阜県	郡上市 一部	砂防計画	数値図化	2500	0.424km ²	岐阜県郡上市土木事務所助言 H30.5.28 E0025	株式会社テイコク	H30.3.14 H30.9.30	164092
岐阜県	垂井町 一部	都市計画	基準点測量	3級	3点	岐阜県垂井町助言 H30.6.1 E0027	株式会社イビソク	H30.5.7 H30.7.5	164128
岐阜県	池田町 全域	固定資産	数値撮影(デジタル) 同時調整 写真地図作成(デジタルオルソ)	地上画素寸法 12cm 1000 1000	38.8km ² 38.8km ² 38.8km ²	岐阜県池田町助言 H30.6.1 E0028	朝日航洋株式会社	H30.5.23 H30.9.28	164139
岐阜県	飛騨市 一部	都市計画	修正測量	2500	15.41km ²	岐阜県飛騨市助言 H30.6.12 E0033	株式会社バスコ	H30.5.30 H31.3.31	164231
岐阜県	山県市 一部	砂防計画	基準点測量 基準点測量	2級 4級	2点 25点	岐阜県岐阜土木事務所助言 H30.6.12 E0036	株式会社ユニオン	H30.4.3 H30.10.30	164298
岐阜県	大垣市 一部 瑞穂市 一部	河川管理	水準測量 河川測量	3級 定期横断	5.5km 15点	中部地方整備局木曾川上流河川事務所助言 H30.6.19 E0037	株式会社朝日工営	H30.7.9 H31.1.31	164322
岐阜県	下呂市 一部	土地改良	基準点測量 基準点測量	3級 4級	3点 24点	岐阜県助言 H30.6.26 E0046	岐阜県土地改良事業団体連合会	H30.6.19 H31.3.22	164507
岐阜県	下呂市 一部	土地改良	基準点測量 基準点測量	2級 4級	3点 5点	岐阜県助言 H30.6.26 E0047	岐阜県土地改良事業団体連合会	H30.6.19 H31.3.22	164521
岐阜県	美濃市 一部	都市計画	修正測量	2500	46.1km ²	岐阜県美濃市助言 H30.7.2 E0052	アジア航測株式会社	H30.5.23 H31.2.27	164578
岐阜県	各務原市 一部	その他	基準点測量	4級	3点	防衛省東海防衛支局助言 H30.7.5 E0058	株式会社メイホーエンジニアリング	H30.6.29 H30.9.28	164666
岐阜県	多治見市 一部	都市計画	基準点測量 基準点測量 水準測量	2級 3級 3級	5点 7点 1点	岐阜県多治見市助言 H30.7.4 E0059	株式会社テイコク	H30.6.18 R1.9.30	164676
岐阜県	高山市 一部	砂防計画	基準点測量	2級	1点	北陸地方整備局神通川水系砂防事務所助言 H30.7.4 E0060	株式会社明和	H30.6.29 H31.1.31	164685
岐阜県	池田町 一部	道路台帳	数値図化	1000	67.63km ²	岐阜県池田町助言 H30.7.5 E0061	株式会社バスコ 岐阜支店	H30.5.15 H31.3.15	164697
岐阜県	関ヶ原町 一部	道路台帳	数値図化	1000	2.68km ²	岐阜県関ヶ原町助言 H30.7.5 E0062	株式会社バスコ 岐阜支店	H30.6.18 H30.9.20	164698
岐阜県	垂井町 一部	道路計画	基準点測量	4級	7点	中部地方整備局岐阜国道事務所助言 H30.7.11 E0066	セントラルコンサルタント株式会社	H30.7.9 H30.9.10	164751
岐阜県	高山市 一部	道路計画	数値図化	1000	3km ²	中部地方整備局高山国道事務所助言 H30.7.19 E0070	株式会社テイコク	H30.7.17 H31.2.28	164889
岐阜県	可児市 一部	総合計画	基準点測量	2級	1点	岐阜県可児市助言 H30.7.18 E0073	株式会社林事務所	H30.7.17 H30.8.10	164932
岐阜県	岐阜市 一部	総合計画	復旧測量(基準点) 復旧測量(基準点)	2級 3級	1点 6点	岐阜県岐阜市助言 H30.7.18 E0074	有限会社小野事務所	H30.8.1 H30.12.18	164945
岐阜県	高山市 一部	砂防計画	基準点測量 基準点測量 現地測量(数値地形図作成)	3級 4級 500	2点 38点 0.116km ²	北陸地方整備局神通川水系砂防事務所助言 H30.7.30 E0092	株式会社明和	H30.7.23 H31.1.31	165249
岐阜県	高山市 一部	砂防計画	基準点測量 基準点測量 現地測量(数値地形図作成)	3級 4級 500	1点 9点 0.0043km ²	北陸地方整備局神通川水系砂防事務所助言 H30.7.30 E0093	株式会社明和	H30.7.23 H31.1.31	165254
岐阜県	御嵩町 一部 池田町 一部 大野町 一部 揖斐川町 一部 安八町 一部 養老町 一部 笠松町 一部 岐南町 一部 海津市 一部 下呂市 一部 郡上市 一部 本巣市 一部 各務原市 一部 美濃市 一部 関市 一部 高山市 一部 大垣市 一部 岐阜市 一部	総合計画	修正測量 修正測量 修正測量	1000 2500 5000	57km ² 4301.77km ² 26.23km ²	岐阜県助言 H30.8.3 E0102	株式会社トライ	H30.7.26 H31.3.8	165411
岐阜県	美濃加茂市 一部	道路計画	基準点測量 基準点測量 基準点測量 現地測量(数値地形図作成) 路線測量	1級 3級 4級 500	2点 9点 3点 0.008km ² 0.12km	岐阜県可茂土木事務所助言 H30.8.22 E0112	株式会社大紡コンサルタント	H30.8.6 H30.10.31	165548
岐阜県	岐阜市 一部	都市計画	修正測量	2500	20.98km ²	岐阜県岐阜市助言 H30.8.13 E0118	株式会社メイホーエンジニアリング	H30.8.20 H31.3.15	165622
岐阜県	可児市 全域	都市計画	修正測量 修正測量	2500(地形、地物等) 1000(道路、家屋等)	87.57km ² 87.57km ²	岐阜県可児市助言 H30.8.14 E0120	国際航業株式会社	H30.7.25 H31.3.15	165661
岐阜県	坂祝町 全域	都市計画	修正測量	2500	10.6km ²	岐阜県坂祝町助言 H30.8.14 E0121	玉野総合コンサルタント株式会社	H30.8.6 H31.3.14	165668
岐阜県	郡上市 一部	道路計画	基準点測量	2級	3点	岐阜県郡上農林事務所助言 H30.8.15 E0122	株式会社興栄コンサルタント	H30.8.1 H31.3.8	165695
岐阜県	白川村 一部	森林計画	航空レーザ測量	1000	102km ²	岐阜県助言 H30.8.15 E0123	アジア航測株式会社	H30.7.25 H31.3.15	165712
岐阜県	高山市 一部	森林計画	航空レーザ測量	1000	211km ²	岐阜県助言 H30.8.15 E0124	朝日航洋株式会社	H30.7.25 H31.3.15	165714
岐阜県	高山市 一部	森林計画	航空レーザ測量	1000	108km ²	岐阜県助言 H30.8.15 E0125	国際航業株式会社	H30.7.25 H31.3.15	165716

中部地方

都道府県	測量地域	測量目的	測量種別	縮尺・等級	事業量	測量計画機関（助言番号）	測量作業機関	実施時期	ID
岐阜県	高山市 一部 関市 一部	森林計画	航空レーザ測量	1000	160.5km ²	岐阜県助言 H30.8.15 E0126	中日本航空株式会社	H30.7.25 H31.3.15	165720
岐阜県	関市 一部	都市計画	修正測量	2500	130.82km ²	岐阜県関市助言 H30.8.21 E0133	アジア航測株式会社	H30.7.5 H31.3.8	165764
岐阜県	白川町 一部 七宗町 一部	道路計画	基準点測量	2級	1点	中部地方整備局岐阜国道事務所助言 H30.8.21 E0134	株式会社興栄コンサルタン	H30.8.1 H31.2.28	165769
岐阜県	大垣市 一部	道路計画	基準点測量	2級	2点	岐阜県大垣土木事務所助言 H30.8.21 E0135	大同コンサルタンツ株式会	H30.8.10 H30.12.19	165774
岐阜県	瑞穂市 一部	道路台帳	修正測量	1000	2.91km	岐阜県瑞穂市助言 H30.8.27 E0140	株式会社中測技研	H30.8.2 H31.1.25	165888
岐阜県	下呂市 一部	道路計画	基準点測量 水準測量	2級 3級	3点 3点	岐阜県下呂農林事務所助言 H30.8.29 E0145	大同コンサルタンツ株式会	H30.7.30 H30.11.30	165974
岐阜県	可児市 一部	土地区画整理	基準点測量 基準点測量	3級 4級	7点 69点	岐阜県可児市助言 H30.9.3 E0154	玉野総合コンサルタント株	H30.9.3 H31.3.15	166082
岐阜県	御嵩町 一部	都市計画	修正測量 修正測量	1000 2500	20.91km ² 20.91km ²	岐阜県御嵩町助言 H30.9.3 E0155	中日本航空株式会社	H30.5.21 H31.3.15	166091
岐阜県	岐阜市 一部 美濃加茂市 一部 可児市 一部 瑞穂市 一部 坂祝町 一部	道路台帳	数値撮影（デジタル） 同時調整 写真地図作成（デジタルオルソ） 数値図化	地上画素寸法 8cm 500 500 500	10.63km ² 10.63km ² 0.9km ² 0.9km ²	中部地方整備局岐阜国道事務所助言 H30.9.7 E0160	アジア航測株式会社	H30.8.2 H31.2.28	166213
岐阜県	白川村 一部	その他	基準点測量 基準点測量 基準点測量	2級 3級 4級	3点 4点 17km ²	法務省岐阜地方法務局助言 H30.9.11 E0162	有限会社イマセジオシス	H30.9.1 H31.2.28	166248
岐阜県	岐阜市 一部 大垣市 一部 関市 一部 美濃市 一部 羽島市 一部 瑞穂市 一部 海津市 一部 輪之内町 一部 安八町 一部	その他	数値撮影（デジタル） 写真地図作成（デジタルオルソ）	地上画素寸法 20cm 2500	73km ² 73km ²	中部地方整備局木曾川上流河川事務所助言 H30.9.12 E0164	中日本航空株式会社	H30.7.12 H30.9.28	166268
岐阜県	岐阜市 一部 大垣市 一部 羽島市 一部 瑞穂市 一部 海津市 一部 養老町 一部 神戸町 一部 輪之内町 一部 安八町 一部	地盤変動調査	水準測量	1級	118km	岐阜県助言 H30.9.20 E0173	株式会社メイホーエンジニ	H30.10.1 H31.2.28	166413
岐阜県	養老町 一部 笠松町 一部 瑞穂市 一部 大垣市 一部	地盤変動調査	水準測量	1級	91.4km	中部地方整備局木曾川上流河川事務所助言 H30.9.20 E0174	株式会社創信	H30.8.21 H31.3.22	166421
愛知県	江南市 一部 一宮市 一部								
岐阜県	恵那市 一部	道路計画	基準点測量	2級	3点	中部地方整備局多治見砂防国道事務所助言 H30.9.21 E0184	株式会社創信	H30.7.10 H31.2.28	166476
岐阜県	美濃加茂市 一部	その他	基準点測量	4級	0.26km ²	法務省岐阜地方法務局助言 H30.9.21 E0187	有限会社イマセジオシス	H30.9.12 H31.2.28	166483
岐阜県	坂祝町 一部 笠松町 一部 岐南町 一部 海津市 一部 可児市 一部 各務原市 一部 美濃加茂市 一部	その他	数値撮影（デジタル） 写真地図作成（デジタルオルソ）	地上画素寸法 20cm 2500	38.63km ² 38.63km ²	中部地方整備局木曾川上流河川事務所助言 H30.9.27 E0193	国際航業株式会社	H30.7.12 H30.9.28	166572
愛知県	扶桑町 一部 稲沢市 一部 江南市 一部 犬山市 一部 一宮市 一部								
岐阜県	八百津町 一部	道路管理	基準点測量 基準点測量 基準点測量	1級 2級 3級	1点 1点 1点	岐阜県可茂土木事務所助言 H30.9.27 E0194	セントラルコンサルタント	H30.7.26 H31.3.20	166578
岐阜県	池田町 一部 大野町 一部 揖斐川町 一部 安八町 一部 輪之内町 一部 神戸町 一部 養老町 一部 海津市 一部 本巣市 一部 瑞穂市 一部 大垣市 一部	河川管理	数値撮影（デジタル）	地上画素寸法 20cm	212km ²	中部地方整備局木曾川上流河川事務所助言 H30.9.28 E0198	アジア航測株式会社	H30.7.12 H30.9.28	166631
岐阜県	白川町 一部	森林計画	航空レーザ測量	1000	135km ²	岐阜県助言 H30.10.4 E0201	株式会社パスコ	H30.10.1 H31.2.28	166714
岐阜県	恵那市 一部	道路計画	基準点測量	2級	3点	中部地方整備局多治見砂防国道事務所助言 H30.10.12 E0220	株式会社メイホーエンジニ	H30.7.10 H31.3.25	166910
岐阜県	中津川市 一部	道路台帳	その他 現地測量（数値地形図作成）	単点観測による道路基準点 500	16.6km 0.06km ² 0.6km ²	中部地方整備局多治見砂防国道事務所助言 H30.10.12 E0222	株式会社パスコ	H30.10.4 H31.2.28	166919
岐阜県	富加町 一部	道路計画	基準点測量 基準点測量 水準測量	2級 4級 3級	2点 1点 1点	岐阜県可茂土木事務所助言 H30.10.17 E0232	株式会社ユニオン	H30.7.5 H30.12.28	167030
岐阜県	可児市 一部	道路台帳	修正測量	1000	1.336km	岐阜県可児市助言 H30.10.18 E0242	国際航業株式会社	H30.10.11 H31.3.27	167173
岐阜県	下呂市 一部	ほ場整備	基準点測量	2級	6点	岐阜県下呂農林事務所助言 H30.10.19 E0244	株式会社興栄コンサルタン	H30.9.21 H31.3.22	167200
岐阜県	岐阜市 一部	道路計画	復旧測量（基準点） 復旧測量（基準点） 現地測量（数値地形図作成）	2級 3級 500	2点 7点 0.21km ²	中部地方整備局岐阜国道事務所助言 H30.10.23 E0247	大日コンサルタンツ株式会	H30.9.7 H31.2.28	167228
岐阜県	東白川村 一部	道路計画	基準点測量 基準点測量	2級 3級	2点 2点	岐阜県可茂土木事務所助言 H30.10.25 E0250	株式会社田原コンサルタン	H30.10.29 H30.11.9	167250
岐阜県	可児市 一部	文化財調査	航空レーザ測量	500	1km ²	可児市教育委員会助言 H30.10.29 E0255	中日本航空株式会社	H30.10.11 H31.1.31	167380
岐阜県	池田町 一部 大野町 一部 揖斐川町 一部 神戸町 一部 瑞穂市 一部	河川管理	水準測量	3級	56.8km	中部地方整備局木曾川上流河川事務所助言 H30.11.5 E0268	大日コンサルタンツ株式会	H30.10.1 H31.3.22	167542
岐阜県	白川町 一部	その他	基準点測量	2級	4点	中部地方整備局岐阜国道事務所助言 H30.11.7 E0269	大同コンサルタンツ株式会	H30.11.5 H31.3.15	167586
岐阜県	可児市 一部	その他	基準点測量 基準点測量	3級 4級	1点 5点	岐阜県可茂土木事務所助言 H30.11.7 E0271	株式会社野田コンサルタン	H30.11.1 H31.2.8	167603
岐阜県	北方町 一部	土地区画整理	復旧測量（基準点）	3級	9点	岐阜県北方町助言 H30.11.13 E0273	大同コンサルタンツ株式会	H30.10.26 H31.2.18	167662

中部地方

都道府県	測量地域	測量目的	測量種別	縮尺・等級	事業量	測量計画機関（助言番号）	測量作業機関	実施時期	ID
岐阜県	北方町 一部	土地区画整理	基準点測量	4級	109点	北方町高屋西部土地区画整理組合 助言 H30.11.13 E0274	大同コンサルタント株式会社	H30.10.26 H31.2.18	167669
岐阜県	郡上市 一部 可児市 一部	その他	基準点測量	3級	9点	中部地方整備局岐阜国道事務所 助言 H30.11.13 E0275	セントラルコンサルタント株式会社	H30.11.12 H31.3.15	167676
岐阜県	垂井町 一部	道路計画	用地測量	250	0.0091km ²	中部地方整備局岐阜国道事務所 助言 H30.11.15 E0283	大日コンサルタント株式会社	H30.11.12 H31.3.20	167747
岐阜県	飛騨市 一部	道路計画	用地測量	500	0.003km ²	中部地方整備局高山国道事務所 助言 H30.11.15 E0285	株式会社飛州コンサルタント	H30.11.22 H31.2.28	167763
岐阜県	飛騨市 一部 高山市 一部	河川計画	航空レーザ測量	1000	13km ²	北陸地方整備局神通川水系砂防事務所 助言 H30.11.21 E0294	アジア航測株式会社	H30.11.26 H31.2.15	167928
岐阜県	郡上市 一部	道路計画	用地測量		0.0249km ²	中部地方整備局岐阜国道事務所 助言 H30.11.22 E0299	株式会社メイホーエンジニアリング	H30.11.6 H31.3.20	167999
岐阜県	下呂市 一部	道路計画	用地測量		0.043km ²	中部地方整備局高山国道事務所 助言 H30.11.28 E0306	新晃コンサルタント株式会社	H30.12.3 H31.3.15	168068
岐阜県	下呂市 一部	道路計画	用地測量		0.0246km ²	中部地方整備局高山国道事務所 助言 H30.11.28 E0307	株式会社新日	H30.12.3 H31.3.15	168073
岐阜県	岐阜市 一部	道路計画	基準点測量	2級	1点	中部地方整備局岐阜国道事務所 助言 H30.12.3 E0318	丸栄調査設計株式会社	H30.11.15 H31.2.28	168169
岐阜県	岐阜市 一部	道路計画	基準点測量 復旧測量（基準点）	3級 2級	4点 4点	岐阜県岐阜市 助言 H30.12.3 E0319	丸栄調査設計株式会社 大日コンサルタント株式会社	H30.11.26 H31.2.28	168175
岐阜県	岐阜市 一部	基準点管理	復旧測量（基準点）	2級	3点	岐阜県岐阜市 助言 H30.12.4 E0320	大日コンサルタント株式会社	H30.12.10 H31.3.27	168209
岐阜県	関ヶ原町 一部 垂井町 一部 養老町 一部 海津市 一部 美濃市 一部 大垣市 一部	道路計画	MM計測	500	45.48km	中部地方整備局岐阜国道事務所 助言 H30.12.4 E0323	アジア航測株式会社 岐阜支店	H30.12.3 H31.3.31	168228
岐阜県	大垣市 一部 本巣市 一部 養老町 一部 輪之内町 一部	河川管理	水準測量	3級	82.6km	中部地方整備局木曾川上流河川事務所 助言 H30.12.10 E0329	大日コンサルタント株式会社	H30.10.1 H31.3.22	168342
岐阜県	海津市 一部	道路計画	基準点測量 基準点測量	2級 3級	1点 2点	中部地方整備局岐阜国道事務所 助言 H30.12.12 E0333	セントラルコンサルタント株式会社	H30.12.3 H31.1.31	168389
岐阜県	高山市 一部	砂防計画	水準測量 水準測量	3級(GNSS) 3級	2点 6.9km 7点	北陸地方整備局神通川水系砂防事務所 助言 H30.12.18 E0341	株式会社明和	H30.12.17 H31.1.13	168476
岐阜県	北方町 一部	その他	基準点測量 基準点測量	3級 4級	4点 23点	岐阜県北方町 助言 H31.1.9 E0349	株式会社テイコク	H30.12.25 H31.2.28	168659
岐阜県	坂祝町 一部	道路台帳	数値図化 MM計測	500 500	0.13km ² 1.3km ² 6.8km	中部地方整備局岐阜国道事務所 助言 H30.12.27 E0355	国際航業株式会社	H30.12.21 H31.3.27	168688
岐阜県	岐阜市 一部	道路台帳	修正測量 修正測量	500 1000	0.34km 4.557km	岐阜県岐阜市 助言 H31.1.11 E0357	アジア航測株式会社	H30.10.17 H31.3.15	168797
岐阜県	八百津町 全域	都市計画	数値撮影（デジタル） 写真地図作成（デジタルオルソ） 修正測量	地上画素寸法 18cm 1000 2500	128.79km ² 128.79km ² 12.64km ²	岐阜県八百津町 助言 H31.1.11 E0359	中日本航空株式会社	H30.12.12 H31.3.28	168828
岐阜県	岐阜市 全域	総合計画	数値撮影（デジタル） 同時調整	地上画素寸法 12cm 1000	203.6km ² 203.6km ²	岐阜県岐阜市 助言 H31.1.11 E0365	アジア航測株式会社	H30.12.7 H31.3.11	168866
岐阜県	郡上市 一部	砂防計画	基準点測量	2級	1点	岐阜県郡上市土木事務所 助言 H31.1.17 E0374	大同コンサルタント株式会社	H31.1.7 R1.5.31	168937
岐阜県	各務原市 一部 岐阜市 一部	砂防計画	数値図化	2500	0.951km ²	岐阜県岐阜市土木事務所 助言 H31.1.17 E0377	株式会社テイコク	H31.1.11 H31.3.20	168951
岐阜県	可児市 一部	総合計画	基準点測量	3級	1点	岐阜県可児市 助言 H31.1.30 E0389	株式会社林事務所	H31.1.29 H31.2.22	170086
岐阜県	東白川村 一部	道路管理	基準点測量	2級	2点	岐阜県可成農林事務所 助言 H31.1.30 E0390	大日コンサルタント株式会社	H30.12.14 H31.3.25	170091
岐阜県	御嵩町 一部	総合計画	基準点測量	2級	1点	岐阜県可児市 助言 H31.2.7 E0406	株式会社林事務所	H31.2.6 H31.3.15	170258
岐阜県	下呂市 一部	道路計画	基準点測量 基準点測量	3級 4級	3点 20点	中部地方整備局高山国道事務所 助言 H31.2.12 E0409	株式会社三進	H31.1.28 H31.3.29	170311
岐阜県	中津川市 一部	その他	基準点測量	3級	2点	東海農政局木曾川水系土地改良調査管理事務所 助言 H31.2.18 E0410	若鈴コンサルタント株式会社	H31.2.7 H31.2.28	170329
静岡県	小山町 一部	土地改良	基準点測量	3級	1点	静岡県東部農林事務所 助言 H30.5.16 E0014	静岡県土地改良事業団体連合会	H30.5.7 H31.3.15	163978
静岡県	静岡市 一部	土地改良	基準点測量	4級	83点	静岡県中部農林事務所 助言 H30.5.24 E0019	株式会社フジヤマ	H30.5.1 H30.8.31	164038
静岡県	沼津市 一部	土地改良	基準点測量 基準点測量	3級 4級	1点 15点	静岡県東部農林事務所 助言 H30.5.28 E0021	東海技術開発株式会社	H30.5.30 H30.11.30	164059
静岡県	焼津市 一部	都市計画	基準点測量	3級	10点	静岡県焼津市 助言 H30.6.7 E0031	株式会社サン設計	H30.6.15 H30.9.30	164210
静岡県	三島市 一部	総合計画	基準点測量	3級	3点	静岡県三島市 助言 H30.6.22 E0042	静岡コンサルタント株式会社	H30.6.6 H30.9.28	164455
静岡県	富士市 一部	その他	基準点測量	2級	3点	静岡県富士市 助言 H30.6.26 E0049	株式会社東日	H30.6.6 H30.9.30	164533
静岡県	牧之原市 一部	土地改良	基準点測量 基準点測量	2級 3級	2点 3点	静岡県牧之原市 助言 H30.7.2 E0055	静岡県土地改良事業団体連合会	H30.6.21 H31.2.28	164609
静岡県	伊豆市 一部	土地改良	基準点測量 基準点測量	2級 3級	1点 4点	静岡県東部農林事務所 助言 H30.7.5 E0063	静岡県土地改良事業団体連合会	H30.6.27 H31.3.8	164700
静岡県	掛川市 一部	その他	基準点測量	4級	4点	静岡県 助言 H30.7.11 E0067	株式会社フジヤマ	H30.6.20 H30.11.30	164839
静岡県	三島市 一部	土地区画整理	基準点測量 基準点測量 基準点測量 その他	2級 3級 4級 500	4点 7点 94点 0.212km ²	三島市三ツ谷工業団地土地区画整理組合 助言 H30.7.24 E0075	昭和株式会社	H30.8.1 H31.3.26	164966
静岡県	静岡市 一部	基準点管理	復旧測量（基準点）	2級（移転）	1点	静岡県静岡市 助言 H30.7.24 E0077	株式会社グラフィック	H30.8.1 H30.11.30	164986
静岡県	御前崎市 全域	都市計画	修正測量	2500	66km ²	静岡県御前崎市 助言 H30.7.25 E0081	株式会社フジヤマ	H30.8.1 H31.2.28	165013
静岡県	磐田市 一部	土地区画整理	基準点測量 その他	4級 500	25点 0.07km ²	磐田市新貝土地区画整理組合 助言 H30.7.25 E0082	玉野総合コンサルタント株式会社	H30.7.10 H31.2.20	165023
静岡県	掛川市 一部	道路台帳	MM計測 数値図化	1000 1000	28.9km 3km	静岡県掛川市 助言 H30.7.25 E0085	株式会社バスコ	H30.7.27 H30.11.30	165087
静岡県	静岡市 一部	砂防計画	航空レーザ測量	1000	2km ²	静岡県 助言 H30.8.3 E0094	アジア航測株式会社	H30.6.26 H30.10.15	165259
静岡県	焼津市 一部	その他	基準点測量	4級	0.5km ²	静岡県地方務局 助言 H30.8.3 E0096	公益社団法人静岡県公共職 託登記士地家屋調査士協会	H30.8.16 H31.1.31	165338
静岡県	藤枝市 全域	都市計画	修正測量	10000	194.06km ²	静岡県藤枝市 助言 H30.8.3 E0099	アジア航測株式会社	H30.7.6 H30.12.20	165398

中部地方

都道府県	測量地域	測量目的	測量種別	縮尺・等級	事業量	測量計画機関（助言番号）	測量作業機関	実施時期	ID
静岡県	浜松市 一部	河川計画	基準点測量	4級	18点	中部地方整備局浜松河川国道事務所 助言 H30.8.3 E0100	株式会社スルガコンサル	H30.7.10 H30.8.15	165401
静岡県	袋井市 一部	都市計画	修正測量	2500	22.03km ²	静岡県袋井市 助言 H30.8.9 E0103	株式会社フジヤマ	H30.8.20 H31.3.20	165416
静岡県	焼津市 一部	土地区画整理	現地測量（数値地形図作成）	500	0.5km ²	焼津市南部土地区画整理組合 助言 H30.8.9 E0105	株式会社サン設計	H30.7.12 H31.3.20	165501
静岡県	富士宮市 一部 裾野市 一部	砂防計画	航空レーザ測量 数値撮影（デジタル）	1000 地上画素寸法 15cm	212.35km ² 2.5km ²	中部地方整備局富士砂防事務所 助言 H30.8.9 E0106	株式会社バスコ	H30.7.20 R1.6.30	165508
静岡県	御殿場市 全域	ほ場整備	基準点測量	3級	6点	静岡県東部農林事務所 助言 H30.8.9 E0110	株式会社滝口測量設計	H30.8.2 H31.1.31	165544
静岡県	静岡市 一部 沼津市 一部 磐田市 一部 掛川市 一部 湖西市 一部 牧之原市 一部	海岸保全	数値撮影（デジタル） 数値撮影（デジタル） 数値撮影（デジタル）	地上画素寸法 40cm 地上画素寸法 10cm	192.37km ² 1.89km ² 21.58km ²	静岡県静岡土木事務所 助言 H30.8.9 E0111	株式会社フジヤマ	H30.8.20 H31.2.28	165546
静岡県	浜松市 一部	土地区画整理	基準点測量 基準点測量 基準点測量	2級 3級 4級	4点 10点 15点	浜松市中瀬南部土地区画整理組合 助言 H30.8.27 E0113	不二総合コンサルタント株式会社	H30.8.20 H31.2.28	165551
静岡県	沼津市 一部	地籍調査	基準点測量	4級	15点	静岡県沼津市 助言 H30.8.13 E0115	公益社団法人静岡県公共嘱託登記土地家屋調査士協会	H30.8.16 H31.3.15	165607
静岡県	静岡市 一部 富士市 一部	道路台帳	数値撮影（デジタル） 数値図化（同時調整含む）	地上画素寸法 9cm 500	71km ² 1.95km ²	中部地方整備局静岡国道事務所 助言 H30.8.21 E0127	中日本航空株式会社	H30.7.31 H31.3.22	165730
静岡県	浜松市 一部	その他	基準点測量 施設測量 その他	4級 3級 1級	14点 0.01123km ² 41km	防衛省南関東防衛局 助言 H30.8.16 E0128	株式会社ムロガ	H30.6.21 H31.1.31	165738
静岡県	沼津市 一部 三島市 一部 伊豆市 一部 函南町 一部	地盤変動調査	水準測量	1級	41km	静岡県 助言 H30.8.16 E0129	株式会社神田設計	H30.9.1 H30.11.30	165752
静岡県	掛川市 一部	その他	基準点測量 基準点測量	2級 3級	4点 4点	静岡県掛川市 助言 H30.8.21 E0131	株式会社フジヤマ	H30.7.31 R1.9.30	165759
静岡県	小山町 一部	その他	航空レーザ測量	1000	10.5km ²	静岡県東部農林事務所 助言 H30.8.21 E0138	中日本航空株式会社	H30.8.27 H30.12.10	165822
静岡県	浜松市 一部	土地区画整理	基準点測量 その他	4級 500	44点 0.13km ²	浜松市船明土地区画整理組合 助言 H30.8.27 E0142	株式会社サン設計	H30.7.24 H30.8.23	165910
静岡県	静岡市 一部 富士市 一部	海岸保全	航空レーザ測量	1000	4.6km ²	中部地方整備局沼津河川国道事務所 助言 H30.8.31 E0150	株式会社バスコ	H30.7.26 H31.2.28	166028
静岡県	静岡市 一部	土地改良	基準点測量	4級	123点	静岡県中部農林事務所 助言 H30.9.13 E0167	株式会社フジヤマ	H30.9.20 H31.2.22	166317
静岡県	清水町 一部	道路台帳	MM計測	1000	1.79km	静岡県清水町 助言 H30.9.14 E0169	株式会社バスコ	H30.7.30 H31.3.22	166344
静岡県	富士市 一部	道路台帳	MM計測 現地測量（数値地形図作成） 修正測量	1000 1000 1000	15.5km 15.5km 15.5km	静岡県富士市 助言 H30.9.20 E0175	株式会社バスコ	H30.8.21 H31.3.29	166432
静岡県	三島市 一部	道路台帳	MM計測 現地測量（数値地形図作成） 修正測量	1000 500 500	2.09km 2.09km 2.09km	静岡県三島市 助言 H30.9.20 E0182	アジア航測株式会社	H30.8.10 H31.3.29	166465
静岡県	静岡市 一部	基準点管理	復旧測量（基準点）	3級	4点	静岡県静岡市 助言 H30.9.21 E0185	株式会社グラフィック	H30.10.1 H30.11.30	166479
静岡県	小山町 一部	都市計画	数値図化	2500	70.39km ²	静岡県小山町 助言 H30.10.3 E0199	株式会社バスコ	H30.9.19 R2.3.25	166637
静岡県	御殿場市 一部	土地改良	基準点測量 基準点測量	2級 3級	4点 2点	富士裾野東部土地改良区 助言 H30.10.4 E0202	静岡県土地改良事業団体連合会	H30.9.25 H31.2.22	166723
静岡県	島田市 一部 藤枝市 一部 吉田町 一部	河川管理	水準測量 河川測量	3級 3級	8点 30.6km	中部地方整備局静岡河川事務所 助言 H30.10.5 E0203	大鐘測量設計株式会社	H30.9.1 H31.3.29	166742
静岡県	島田市 一部	河川管理	水準測量 河川測量	3級 3級	12点 12点	中部地方整備局静岡河川事務所 助言 H30.10.5 E0204	株式会社東海建設コンサルタンツ	H30.6.22 H31.3.29	166746
静岡県	静岡市 一部	河川管理	水準測量 河川測量	3級 3級	33.5km 33.5km	中部地方整備局静岡河川事務所 助言 H30.10.5 E0205	株式会社スルガコンサル	H30.9.1 H31.3.29	166747
静岡県	静岡市 一部	河川計画	水準測量 河川測量	3級 3級	29km 29km	中部地方整備局静岡河川事務所 助言 H30.10.5 E0206	昭和設計株式会社	H30.9.1 H31.3.29	166749
静岡県	富士市 一部	固定資産	数値撮影（デジタル） 写真地図作成（デジタルオルソ）	地上画素寸法 20cm 2500	217.82km ² 217.82km ²	静岡県富士市 助言 H30.10.9 E0210	株式会社バスコ	H30.12.1 H31.2.28	166786
静岡県	伊豆市 一部 河津町 一部	道路計画	航空レーザ測量 数値撮影（デジタル） 数値図化（同時調整含む）	1000 地上画素寸法 12cm 1000	19.6km ² 19.6km ² 19.6km ²	中部地方整備局沼津河川国道事務所 助言 H30.10.9 E0214	株式会社バスコ	H30.6.19 H31.3.29	166855
静岡県	静岡市 一部	地籍調査	復旧測量（基準点）	街区三角点	4点	静岡県静岡市 助言 H30.10.12 E0223	株式会社スルガコンサル	H30.10.10 H30.11.30	166920
静岡県	浜松市 一部	河川計画	航空レーザ測量 数値撮影（デジタル） 数値図化（同時調整含む）	500 地上画素寸法 8cm 500	0.642km ² 1.95km ² 0.642km ²	中部地方整備局浜松河川国道事務所 助言 H30.10.12 E0227	アジア航測株式会社	H30.9.11 H31.2.15	166948
静岡県	御殿場市 一部	道路台帳	数値撮影（デジタル） 数値図化（同時調整含む）	地上画素寸法 9cm 500	28km ² 5.7km ²	中部地方整備局沼津河川国道事務所 助言 H30.10.17 E0228	中日本航空株式会社	H30.9.14 H31.2.28	166993
静岡県	富士市 一部	河川管理	水準測量 基準点測量	3級 4級	4km 22点	静岡県富士土木事務所 助言 H30.10.17 E0229	新日本設計株式会社	H30.10.22 H31.1.31	167003
静岡県	焼津市 一部	都市計画	修正測量	2500	8.62km ²	静岡県焼津市 助言 H30.10.18 E0237	国際航業株式会社	H30.10.10 H31.3.20	167117
静岡県	島田市 一部 牧之原市 一部	道路計画	用地測量	250	0.0004km ² 0.6km	静岡県志太榛原農林事務所 助言 H30.10.18 E0239	株式会社フジヤマ	H30.9.26 H30.12.14	167145
静岡県	磐田市 一部	道路台帳	修正測量	1000	7.5km	静岡県磐田市 助言 H30.10.19 E0246	国際航業株式会社	H30.9.27 H31.3.29	167206
静岡県	沼津市 一部	道路計画	用地測量		0.07km ²	中部地方整備局沼津河川国道事務所 助言 H30.10.31 E0262	大同コンサルタンツ株式会社	H30.10.20 H31.3.31	167454

中部地方

都道府県	測量地域	測量目的	測量種別	縮尺・等級	事業量	測量計画機関（助言番号）	測量作業機関	実施時期	ID
静岡県	沼津市 一部	道路計画	用地測量		0.07km ²	中部地方整備局沼津河川国道事務所 助言 H30.10.31 E0263	株式会社テイク	H30.10.18 H31.3.15	167455
静岡県	沼津市 一部	道路計画	用地測量		0.09km ²	中部地方整備局沼津河川国道事務所 助言 H30.10.31 E0264	静岡コンサルタント株式会社	H30.10.20 H31.3.31	167456
静岡県	沼津市 一部	道路計画	用地測量		0.01km ²	中部地方整備局沼津河川国道事務所 助言 H30.10.31 E0265	株式会社東日	H30.10.20 H31.3.31	167457
静岡県	沼津市 一部 伊豆市 一部 伊豆の国市 一部	砂防計画	数値図化	2500	4.6km ²	静岡県 助言 H30.11.19 E0282	株式会社日建技術コンサル タント	H30.3.31 H30.9.28	167737
静岡県	静岡市 一部	砂防計画	航空レーザ測量	1000	434km ²	中部地方整備局静岡河川事務所 助言 H30.11.15 E0284	中日本航空株式会社	H30.10.4 H31.2.28	167749
静岡県	静岡市 一部	基準点管理	復旧測量（基準点）	3級	1点	静岡県静岡市 助言 H30.11.15 E0286	服部エンジニア株式会社	H30.11.19 H30.12.31	167770
静岡県	焼津市 一部	土地区画整理	現地測量（数値地形図作成）	500	0.0037km ²	焼津市南部土地区画整理組合 助言 H30.11.29 E0300	株式会社サン設計	H30.7.12 H31.3.20	168017
静岡県	島田市 一部	都市計画	数値図化	2500	1.92km ²	静岡県島田市 助言 H30.11.28 E0303	株式会社フジヤマ	H30.11.5 H31.2.28	168050
静岡県	三島市 一部 函南町 一部	河川管理	基準点測量	3級	18点	中部地方整備局沼津河川国道事務所 助言 H30.11.28 E0304	伸東測量設計株式会社	H30.12.3 H31.3.31	168056
静岡県	函南町 一部 伊豆の国市 一部	河川管理	基準点測量	3級	35点	中部地方整備局沼津河川国道事務所 助言 H30.11.28 E0305	静岡コンサルタント株式会社	H30.12.3 H31.3.31	168058
静岡県	静岡市 一部	基準点管理	復旧測量（基準点）	3級	1点	静岡県静岡市 助言 H30.11.29 E0317	株式会社グラフィック	H31.1.7 H31.4.30	168159
静岡県	藤枝市 一部	道路管理	復旧測量（水準）	3級	2.5km	中部地方整備局静岡河川国道事務所 助言 H30.12.10 E0332	株式会社スルガコンサル	H30.11.22 H31.2.28	168363
静岡県	御前崎市 全域	基準点管理	復旧測量（基準点）	3級	1点	静岡県御前崎市 助言 H30.12.12 E0336	不二総合コンサルタント株式会社	H30.12.10 H31.3.31	168422
静岡県	掛川市 一部	総合計画	基準点測量 基準点測量	2級 3級	2点 5点	静岡県掛川市 助言 H30.12.17 E0340	不二総合コンサルタント株式会社	H30.12.7 H31.3.22	168471
静岡県	藤枝市 一部	道路台帳	修正測量	1000	10.7km ²	静岡県藤枝市 助言 H30.12.17 E0342	アジア航測株式会社 静岡支店	H30.11.21 H31.3.20	168504
静岡県	長泉町 一部 清水町 一部 函南町 一部 伊豆の国市 一部 裾野市 一部 三島市 一部 沼津市 一部	森林計画	地図編集	5000	96km ²	静岡県 助言 H30.12.26 E0344	株式会社バスコ	H30.12.12 H31.3.15	168532
静岡県	東伊豆町 一部	都市計画	数値図化	2500	9.02km ²	静岡県東伊豆町 助言 H30.12.26 E0348	株式会社大輝	H30.7.6 H31.3.31	168634
静岡県	御前崎市 一部	その他	基準点測量 基準点測量	2級 3級	1点 4点	静岡県中遠農林事務所 助言 H30.12.26 E0352	N T C コンサルタnts株式会社	H30.11.27 H31.3.20	168669
静岡県	静岡市 一部	都市計画	修正測量 地図編集	2500 10000	12.57km ² 99.76km ²	静岡県静岡市 助言 H31.1.11 E0360	株式会社バスコ	H30.12.27 H31.3.29	168832
静岡県	掛川市 一部	総合計画	基準点測量 基準点測量	2級 3級	1点 1点	静岡県掛川市 助言 H31.1.21 E0380	不二総合コンサルタント株式会社	H31.1.11 H31.3.22	168996
静岡県	富士市 一部	地籍調査	基準点測量	4級	16点	静岡県 助言 H31.1.30 E0388	不二総合コンサルタント株式会社	H31.1.21 H31.2.28	170085
静岡県	浜松市 一部	その他	数値撮影（デジタル） 数値図化（同時調整含む）	地上画素寸法 20cm 2500	0.12km ² 0.12km ²	静岡県 助言 H31.1.30 E0391	株式会社フジヤマ	H31.2.1 R1.5.31	170093
静岡県	御前崎市 一部	基準点管理	復旧測量（基準点）	1級	1点	静岡県御前崎市 助言 H31.1.30 E0393	不二総合コンサルタント株式会社	H31.1.29 H31.3.15	170109
静岡県	伊豆市 一部	都市計画	基準点測量 基準点測量	2級 3級	3点 2点	静岡県伊豆市 助言 H31.2.5 E0399	R B コンサルタnts株式会社	H30.12.28 R1.8.30	170193
静岡県	掛川市 一部	総合計画	基準点測量	3級	2点	静岡県掛川市 助言 H31.2.5 E0404	玉野総合コンサルタnts株式会社	H31.2.1 H31.2.28	170238
静岡県	三島市 一部	総合計画	基準点測量	3級	2点	静岡県三島市 助言 H31.2.18 E0413	静岡コンサルタnts株式会社	H31.2.6 H31.3.29	170353
愛知県	幸田町 一部	土地区画整理	基準点測量	2級	1点	幸田深清里土地区画整理組合 助言 H30.5.7 E0003	リード測量設計株式会社	H30.5.10 H31.3.31	163711
愛知県	蒲郡市 一部	砂防計画	数値図化	2500	1.38km ²	愛知県東三河建設事務所 助言 H30.4.19 E0004	株式会社テイク	H30.4.20 H30.8.31	163728
愛知県	名古屋市の一部	その他	基準点測量 基準点測量	3級 4級	14点 83点	愛知県名古屋市 助言 H30.5.7 E0008	富士エンジニアリング株式会社	H30.1.31 H30.7.29	163802
愛知県	愛西市 一部	河川管理	基準点測量	3級	2点	中部地方整備局木曾川下流河川事務所 助言 H30.5.7 E0009	フジコンサルタnts株式会社	H30.4.23 H30.6.26	163819
愛知県	幸田町 一部	土地区画整理	基準点測量 基準点測量	3級 4級	2点 16点	幸田六栗土地区画整理組合 助言 H30.5.24 E0010	早川都市計画株式会社	H30.4.2 H31.3.29	163876
愛知県	日進市 一部	道路計画	基準点測量 基準点測量 現地測量（数値地形図作成）	3級 4級	4点 30点 0.22km ²	愛知県日進市 助言 H30.5.14 E0011	株式会社フジヤマ	H30.4.7 H31.3.22	163894
愛知県	岩倉市 一部	都市計画	基準点測量 水準測量	3級 3級	3点 3.2km	愛知県企業庁 助言 H30.5.10 E0012	株式会社朝日設計事務所	H30.4.6 H31.1.31	163896
愛知県	豊明市 一部	都市計画	基準点測量 水準測量	3級 3級	5点 4.7km	愛知県企業庁 助言 H30.5.16 E0013	玉野総合コンサルタnts株式会社	H30.5.21 H31.1.31	163963
愛知県	豊明市 全域	都市計画	数値撮影（デジタル） 修正測量 写真地図作成（デジタルオルソ）	地上画素寸法 20cm 2500 2500	23.22km ² 23.22km ² 23.22km ²	愛知県豊明市 助言 H30.5.24 E0015	株式会社中測技研	H30.5.2 H31.3.20	163989
愛知県	幸田町 一部	都市計画	基準点測量 基準点測量 水準測量	3級 4級 3級	4点 62点 1.5km	愛知県企業庁 助言 H30.5.24 E0016	株式会社オオバ	H30.5.10 H31.1.31	164019
愛知県	岡崎市 一部	土地区画整理	基準点測量 基準点測量	3級 4級	5点 150点	岡崎襄川南部土地区画整理組合 助言 H30.5.28 E0020	玉野総合コンサルタnts株式会社	H30.5.23 H31.3.15	164054
愛知県	名古屋市の一部	道路計画	基準点測量 水準測量	4級 3級	67点 5.2km	愛知県名古屋市 助言 H30.5.28 E0022	株式会社サンキ	H30.2.28 H30.9.28	164062
愛知県	豊田市 一部	道路管理	基準点測量	4級	30点	中部地方整備局名古屋河川事務所 助言 H30.6.1 E0026	三協調査設計株式会社	H30.5.29 H31.3.31	164119
愛知県	名古屋市の一部 稲沢市の一部 あま市の一部 大治町の一部 蟹江町の一部	河川計画	水準測量	3級	22km	愛知県海部建設事務所 助言 H30.6.4 E0029	中日本航空株式会社	H30.5.28 H30.6.15	164143

中部地方

都道府県	測量地域	測量目的	測量種別	縮尺・等級	事業量	測量計画機関（助言番号）	測量作業機関	実施時期	ID	
愛知県	西尾市 一部	河川管理	基準点測量	2級	2点	愛知県西三河建設事務所 助言 H30.6.12 E0034	株式会社大建コンサルタン	H30.6.7 H30.8.31	164281	
愛知県	新城市 一部	その他	基準点測量 基準点測量 水準測量	2級 3級 3級	5点 1点 6点	独立行政法人水資源機構豊川川 水総合事業部 助言 H30.6.12 E0035	株式会社建設技術研究所	H30.6.15 H31.3.20	164296	
愛知県	東栄町 一部	河川管理	基準点測量 基準点測量	2級 3級	2点 1点	愛知県 助言 H30.6.26 E0044	サンコーコンサルタント株 式会社	H30.6.19 H30.9.28	164490	
愛知県	東栄町 一部	河川管理	基準点測量 基準点測量	3級 3級	2点 1点	愛知県新城設案建設事務所 助言 H30.6.26 E0045	株式会社千代田コンサルタ ント	H30.6.19 H30.9.28	164504	
愛知県	新城市 一部	その他	基準点測量	2級	2点	愛知県新城設案建設事務所 助言 H30.6.26 E0048	株式会社中部テック	H30.3.15 H30.9.28	164524	
愛知県	名古屋市の一部	総合計画	基準点測量 基準点測量	2級 4級	1点 3.01km ²	愛知県名古屋市 助言 H30.7.2 E0050	株式会社協同コンサルタン ト 株式会社新日 中部復建株式会社 東栄測量設計株式会社 新晃コンサルタン株式会社	H30.5.14 H31.1.31	164545	
愛知県	阿久比町 一部	その他	基準点測量 水準測量	3級 3級	4点 3km	愛知県道路公社 助言 H30.7.4 E0056	大日本コンサルタント株式 会社	H30.6.27 H30.7.6	164623	
愛知県	岡崎市 一部	河川計画	基準点測量	4級	23点	愛知県 助言 H30.7.4 E0057	株式会社小嶋コンサルタン ト	H30.6.28 H30.11.30	164661	
愛知県	新城市 一部	その他	数値図化	500	0.59km ²	独立行政法人水資源機構豊川川 水総合事業部 助言 H30.7.18 E0068	株式会社建設技術研究所	H30.7.9 H31.3.20	164880	
愛知県	名古屋市の一部	総合計画	復旧測量（基準点） 復旧測量（水準）	1級（移転） 1級（移転）	1点 1.7km	愛知県名古屋市 助言 H30.7.18 E0069	株式会社新日	H30.6.15 H30.8.31	164884	
愛知県	飛鳥村 一部 大治町 一部 豊山町 一部 弥富市 一部 清須市 一部 岩倉市 一部 小牧市 一部 犬山市 一部 豊川市 一部 一宮市 一部	蟹江町 一部 扶桑町 一部 あま市 一部 北名古屋市 一部 愛西市 一部 稲沢市 一部 江南市 一部 津島市 一部 春日井市 一部 豊橋市 一部	全域 全域 全域 全域 全域	地盤変動調査 水準測量	1級	355km	愛知県 助言 H30.7.18 E0071	株式会社新日	H30.8.1 H31.3.15	164911
愛知県	名古屋市の一部	総合計画	基準点測量	4級	2.44km ²	愛知県名古屋市 助言 H30.7.25 E0076	株式会社名邦テクノ 東洋測量設計株式会社 株式会社中部テック 株式会社神田設計 アジア航測株式会社	H30.5.25 H31.3.15	164976	
愛知県	東浦町 全域	総合計画	修正測量 修正測量	1000 2500	4.06km ² 27.08km ²	愛知県東浦町 助言 H30.7.24 E0078	株式会社神田設計 アジア航測株式会社	H30.6.7 H31.3.8	165002	
愛知県	新城市 一部	砂防計画	数値図化	2500	5.517km ²	愛知県新城設案建設事務所 助言 H30.7.24 E0080	いであ株式会社	H30.6.27 H31.3.20	165011	
愛知県	愛西市 一部	河川管理	水準測量	1級	185km	中部地方整備局木曾川下流河川 事務所 助言 H30.7.26 E0086	三重測量設計株式会社	H30.10.1 H31.3.15	165102	
岐阜県	養老町 一部 羽島市 一部	海津市 一部								
三重県	木曾岬町 一部 桑名市 一部									
愛知県	新城市 一部	道路計画	基準点測量	2級	2点	愛知県 助言 H30.7.26 E0088	株式会社堀川土木コンサル タント	H30.6.21 H30.12.17	165126	
愛知県	長久手市 一部	その他	基準点測量	4級	2点	愛知県尾張建設事務所 助言 H30.7.30 E0090	富士エンジニアリング株式 会社	H30.7.23 H30.10.31	165236	
愛知県	岡崎市 全域	土地区画整理	基準点測量 基準点測量 水準測量	2級 3級 3級	3点 6点 4km	愛知県岡崎市 助言 H30.8.3 E0097	株式会社中部テック	H30.6.21 H31.3.22	165348	
愛知県	長久手市 一部	土地区画整理	基準点測量 基準点測量	2級 3級	1点 9点	長久手中央土地区画整理組合 助言 H30.8.3 E0098	玉野総合コンサルタント株 式会社	H30.7.24 H31.3.29	165355	
愛知県	豊田市 一部	砂防計画	数値図化	2500	4.8km ²	愛知県豊田加茂建設事務所 助言 H30.8.3 E0101	いであ株式会社 名古屋支 店	H30.9.1 H31.3.20	165407	
愛知県	半田市 一部	都市計画	基準点測量	4級	9点	愛知県半田市 助言 H30.8.9 E0107	株式会社森事務所	H30.8.10 H31.1.15	165519	
愛知県	半田市 一部	都市計画	基準点測量	4級	11点	愛知県半田市 助言 H30.8.9 E0108	株式会社森事務所	H30.8.10 H31.1.15	165524	
愛知県	豊田市 全域	固定資産	数値撮影（デジタル） 同時調整	地上画素寸法 12cm 1000	918.32km ² 918.32km ²	愛知県豊田市 助言 H30.8.13 E0114	株式会社バスコ	H30.8.8 H31.3.27	165585	
愛知県	知多市 一部	道路台帳	修正測量	1000	0.029km ² 2.9km	愛知県知多市 助言 H30.8.13 E0116	アジア航測株式会社	H30.7.13 H31.3.22	165611	
愛知県	犬山市 一部	道路台帳	修正測量	1000	0.084km ² 2.3km	愛知県犬山市 助言 H30.8.13 E0117	アジア航測株式会社	H30.7.3 H31.3.15	165617	
愛知県	岡崎市 一部	道路計画	数値撮影（デジタル） 数値図化 航空レーザ測量	地上画素寸法：9cm 500 500	2km ² 2km ² 2km ²	愛知県岡崎市 助言 H30.8.13 E0119	中日本航空株式会社	H30.7.26 H31.3.15	165646	
愛知県	春日井市 一部	基準点管理	復旧測量（基準点）	3級	1点	愛知県春日井市 助言 H30.8.16 E0130	株式会社つかもと	H30.8.3 H30.11.1	165756	
愛知県	東郷町 一部	道路台帳	修正測量	1000	0.24km ² 4.9km	愛知県愛知郡東郷町 助言 H30.8.27 E0141	株式会社バスコ	H30.8.24 H31.3.15	165904	
愛知県	新城市 一部	道路計画	基準点測量	2級	2点	愛知県新城設案建設事務所 助言 H30.8.28 E0143	中央コンサルタント株式会 社	H30.9.3 H30.10.30	165919	
愛知県	西尾市 一部	その他	航空レーザ測量	500	0.9km ²	愛知県西尾市 助言 H30.8.28 E0144	朝日航洋株式会社	H30.10.1 H31.2.27	165933	
愛知県	碧南市 一部	その他	基準点測量 水準測量	4級 3級	45点 5km	愛知県知立建設事務所 助言 H30.8.29 E0146	中日本建設コンサルタント 株式会社	H30.7.17 H31.1.31	165981	
愛知県	西尾市 一部	砂防計画	基準点測量	3級	2点	愛知県西三河建設事務所 助言 H30.8.31 E0151	大日本コンサルタント株式 会社	H30.8.31 H30.12.28	166042	
愛知県	刈谷市 一部	総合計画	復旧測量（基準点）	2級	1点	愛知県刈谷市 助言 H30.8.31 E0153	株式会社アクセス	H30.9.3 H31.1.31	166063	
愛知県	一宮市 一部	地籍調査	復旧測量（基準点）	街区多角点	10点	愛知県一宮市 助言 H30.9.3 E0156	ニチエコンサルタン株式会社	H30.7.3 H31.2.28	166095	
愛知県	大府市 一部 美浜町 一部	南知多町 一部 武豊町 一部	砂防計画	数値図化	2500	1.07km ²	愛知県知多建設事務所 助言 H30.9.5 E0157	株式会社テイコク	H30.8.23 R2.3.19	166124
愛知県	名古屋市の一部 知立市 一部	刈谷市 一部 蟹江町 一部	道路台帳	IMC計測 数値図化	500 500	18.6km 1.86km ²	中部地方整備局名古屋国道事 務所 助言 H30.9.5 E0158	中日本航空株式会社	H30.8.17 H31.2.28	166141

中部地方

都道府県	測量地域	測量目的	測量種別	縮尺・等級	事業量	測量計画機関（助言番号）	測量作業機関	実施時期	ID
愛知県	阿久比町 一部	道路台帳	修正測量	500	0.12km ² 2.43m	愛知県阿久比町助言 H30.9.7 E0159	株式会社バスコ	H30.8.24 H31.3.7	166197
愛知県	小牧市 一部	都市計画	基準点測量	3級	1点	愛知県小牧市助言 H30.9.7 E0161	中部復建株式会社	H30.7.1 H31.3.28	166224
愛知県	名古屋市の一部	道路計画	復旧測量（基準点） 復旧測量（水準）	1級	1点 1.1km 点	愛知県名古屋市助言 H30.9.11 E0163	三協調査設計株式会社	H30.9.14 H31.1.5	166256
愛知県	飛島村 一部 知多市 一部 名古屋市 一部	地盤変動調査	水準測量	1級	102km	名古屋港管理組合助言 H30.9.12 E0166	株式会社中部テック	H30.9.20 H31.3.15	166287
愛知県	みよし市 一部	都市計画	修正測量	2500	0.5km ²	愛知県みよし市助言 H30.9.13 E0168	株式会社バスコ	H30.9.11 H31.3.20	166329
愛知県	豊田市 一部	土地改良	基準点測量 基準点測量	3級 4級	25点 0.62km ²	愛知県豊田加茂農林水産事務所助言 H30.9.14 E0170	愛知県土地改良事業団体連合会	H30.9.25 H31.3.5	166381
愛知県	あま市 一部	道路台帳	修正測量	1000	0.21km ² 6.42m	愛知県あま市助言 H30.9.14 E0171	アジア航測株式会社	H30.8.22 H31.3.28	166387
愛知県	江南市 一部	道路管理	修正測量	1000	0.95km ² 27.3km	愛知県江南市助言 H30.9.14 E0172	アジア航測株式会社	H30.8.30 H31.3.15	166388
愛知県	名古屋市の一部	土地区画整理	基準点測量	4級	2点	名古屋市中志段味特定土地区画整理組合助言 H30.9.19 E0176	株式会社大増コンサルタンツ	H30.9.14 H31.3.22	166436
愛知県	蒲郡市 一部	その他	基準点測量	2級	1点	愛知県蒲郡市助言 H30.9.19 E0177	若鈴コンサルタンツ株式会社	H30.9.10 H31.3.15	166443
愛知県	田原市 一部	その他	基準点測量	3級	3点	愛知県田原市助言 H30.9.19 E0178	若鈴コンサルタンツ株式会社	H30.9.10 H31.3.15	166449
愛知県	名古屋市の一部	地盤変動調査	水準測量	1級	164km	愛知県名古屋市助言 H30.9.19 E0179	三協調査設計株式会社	H30.10.1 H31.3.29	166454
愛知県	知立市 一部	その他	基準点測量 水準測量	4級 3級	6点 3km	愛知県知立建設事務所助言 H30.9.20 E0180	若鈴コンサルタンツ株式会社	H30.9.25 H30.11.30	166456
愛知県	高浜市 全域	固定資産	数値撮影（デジタル） 同時調整	地上画素寸法 16cm 1000	13.11km ² 13.11km ²	愛知県高浜市助言 H30.9.19 E0181	株式会社バスコ	H30.11.1 H31.3.23	166461
愛知県	岡崎市 一部	基準点管理	復旧測量（基準点）	3級	1点	愛知県岡崎市助言 H30.9.26 E0190	株式会社セイワ都市開発	H30.8.3 H30.10.5	166513
愛知県	一宮市 一部	道路台帳	修正測量	1000	31.34km	愛知県一宮市助言 H30.9.26 E0192	国際航業株式会社	H30.9.19 H31.3.22	166552
愛知県	蒲郡市 一部	道路計画	基準点測量	2級	1点	愛知県東三河建設事務所助言 H30.9.27 E0196	大栄コンサルタンツ株式会社	H30.9.14 H30.11.30	166594
愛知県	岡崎市 一部	基準点管理	復旧測量（基準点）	3級	1点	愛知県岡崎市助言 H30.9.27 E0197	株式会社セイワ都市開発	H30.9.18 H30.10.12	166600
愛知県	大府市 全域	総合計画	数値撮影（デジタル） 写真地図作成（デジタルオルソ）	地上画素寸法：10cm 1000	33.66km ² 33.66km ²	愛知県大府市助言 H30.10.3 E0200	アジア航測株式会社	H30.8.29 H31.3.22	166685
愛知県	新城市 一部	砂防計画	数値図化	2500	6.09km ²	愛知県新城設案建設事務所助言 H30.10.5 E0207	株式会社バスコ	H30.7.1 H31.3.20	166757
愛知県	豊根村 一部 東栄町 一部	砂防計画	数値図化	2500	3.064km ²	愛知県新城設案建設事務所助言 H30.10.5 E0208	株式会社アスコ大東	H30.9.21 R1.9.30	166776
愛知県	西尾市 一部	その他	基準点測量 水準測量	3級 3級	6点 6.5km	愛知県西尾市助言 H30.10.4 E0209	株式会社オオバ	H30.9.26 H30.12.21	166777
愛知県	刈谷市 一部	道路台帳	修正測量	500	0.074km ² 7.4km	愛知県刈谷市助言 H30.10.9 E0211	アジア航測株式会社	H30.8.28 H31.3.20	166827
愛知県	大府市 一部	道路台帳	修正測量	1000	0.03km ² 2.81m	愛知県大府市助言 H30.10.9 E0212	アジア航測株式会社	H30.9.5 H31.3.22	166828
愛知県	小牧市 一部	道路台帳	修正測量	500	0.27km ² 27.4km	愛知県小牧市助言 H30.10.9 E0213	アジア航測株式会社	H30.9.19 H31.3.15	166829
愛知県	津島市 一部	道路計画	基準点測量 基準点測量	2級 3級	3点 4点	愛知県海部建設事務所助言 H30.10.10 E0216	株式会社千代田コンサルタンツ	H30.10.1 H31.3.20	166871
愛知県	豊橋市 一部	道路管理	基準点測量	4級	14点	中部地方整備局名古屋国道事務所助言 H30.10.12 E0218	三協調査設計株式会社	H30.10.1 H31.3.29	166905
愛知県	蟹江町 一部	土地区画整理	基準点測量 基準点測量 水準測量 水準測量	3級 4級 3級 4級	3点 9点 1.8km 4.6km	愛知県蟹江町助言 H30.10.17 E0219	中央コンサルタンツ株式会社	H30.10.1 H31.3.20	166908
愛知県	東海市 全域	総合計画	数値撮影（デジタル） 同時調整 写真地図作成（デジタルオルソ）	地上画素寸法 12cm 1000 1000	43.43km ² 43.43km ² 43.43km ²	愛知県東海市助言 H30.10.12 E0221	アジア航測株式会社	H30.9.14 H31.3.22	166914
愛知県	西尾市 一部	土地改良	基準点測量	2級	4点	愛知県助言 H30.10.17 E0226	愛知県土地改良事業団体連合会	H30.10.23 H31.3.15	166946
愛知県	豊田市 一部	総合計画	基準点測量	3級	2点	愛知県豊田市助言 H30.10.17 E0230	藤コンサル株式会社	H30.10.22 H30.11.30	167013
愛知県	常滑市 一部	道路台帳	修正測量	1000	0.1km ² 10.7km	愛知県常滑市助言 H30.10.17 E0231	株式会社バスコ	H30.10.19 H31.2.28	167019
愛知県	西尾市 一部	道路台帳	修正測量 現地測量（数値地形図作成）	1000 1000	1.24km ² 31km 1.24km ² 31km	愛知県西尾市助言 H30.10.17 E0233	株式会社バスコ	H30.10.22 H31.3.11	167041
愛知県	設楽町 一部	その他	基準点測量	2級	3点	愛知県新城設案農林水産事務所助言 H30.10.17 E0235	協和調査設計株式会社	H30.9.19 H31.3.8	167068
愛知県	名古屋市の一部	総合計画	基準点測量 基準点測量	3級 4級	2点 37点	愛知県名古屋市助言 H30.10.17 E0240	C S S 間瀬事務所	H30.8.3 H31.3.29	167152
愛知県	大府市 一部	その他	基準点測量	4級	214点	法務省名古屋法務局助言 H30.10.19 E0245	平川登記測量事務所	H30.11.1 H31.2.28	167203
愛知県	一宮市 一部	基準点管理	復旧測量（基準点）	街区多角点	2点	愛知県一宮市助言 H30.10.23 E0248	ニチコンサルタント株式会社	H30.9.19 H31.2.8	167240
愛知県	名古屋市の一部	その他	復旧測量（基準点）	4級	15点	中部地方整備局名古屋国道事務所助言 H30.10.23 E0249	ニチコンサルタント株式会社	H30.10.22 H30.11.30	167246
愛知県	清須市 一部 大治町 一部	地盤変動調査	水準測量	1級	16.1km	中部地方整備局庄内川河川事務所助言 H30.10.25 E0251	株式会社中部テック	H30.10.29 H31.3.29	167268
愛知県	豊根村 一部	道路計画	基準点測量	2級	2点	愛知県新城設案建設事務所助言 H30.10.25 E0252	株式会社葵設計事務所	H30.11.1 H30.11.30	167276
愛知県	日進市 全域 長久手市 全域	固定資産	数値撮影（デジタル） 写真地図作成（デジタルオルソ）	地上画素寸法 12cm 1000	106.68km ² 106.68km ²	愛知県みよし市助言 H30.10.26 E0253	株式会社バスコ	H30.12.1 H31.3.15	167356
愛知県	南知多町 一部	道路管理	修正測量	1000	1.87km	愛知県南知多町助言 H30.10.29 E0254	株式会社バスコ	H30.10.22 H31.3.15	167358

中部地方

都道府県	測量地域	測量目的	測量種別	縮尺・等級	事業量	測量計画機関(助言番号)	測量作業機関	実施時期	ID	
愛知県	知立市 一部	道路台帳	修正測量	1000	0.22km ² 4.4km	愛知県知立市 助言 H30.10.29 E0257	株式会社バスコ	H30.10.26 H31.3.20	167398	
愛知県	豊田市 一部	道路台帳	数値図化(同時調整含む)	500	0.09km ²	中部地方整備局名古屋国道事務所 助言 H30.11.2 E0258	中日本航空株式会社	H30.10.18 H31.2.28	167410	
愛知県	豊川市 一部	道路台帳	修正測量	1000	21.63km	愛知県豊川市 助言 H30.10.29 E0259	アジア航測株式会社	H30.9.13 H31.3.20	167418	
愛知県	安城市 一部	道路台帳	修正測量	1000	0.18km ² 17.5km	愛知県安城市 助言 H30.10.29 E0260	アジア航測株式会社	H30.9.15 H31.3.27	167418	
愛知県	岡崎市 全域	固定資産	数値撮影(デジタル) 同時調整	地上画素寸法 16cm	387.2km ²	愛知県岡崎市 助言 H30.11.5 E0267	株式会社バスコ	H30.11.1 H31.3.22	167532	
愛知県	幸田町 一部 西尾市 一部	その他	航空レーザ測量	1000	1.2km ²	愛知県西三河建設事務所 助言 H30.11.20 E0270	朝日航洋株式会社	H30.11.10 H31.3.20	167600	
愛知県	岡崎市 一部	砂防計画	数値図化	2500	2.44km ²	愛知県西三河建設事務所 助言 H30.11.20 E0276	株式会社バスコ 名古屋支店	H30.11.16 R2.3.19	167677	
愛知県	岡崎市 一部	その他	基準点測量	2級	1点	愛知県西三河建設事務所 助言 H30.11.20 E0277	株式会社エイト日本技術開発	H30.11.16 H31.2.28	167680	
愛知県	豊橋市 一部	道路台帳	修正測量	1000	9.6km	愛知県豊橋市 助言 H30.11.13 E0278	国際航業株式会社	H30.9.20 H31.3.29	167684	
愛知県	豊橋市 一部	都市計画	基準点測量 基準点測量 基準点測量	2級 3級 4級	1点 4点 52点	愛知県豊橋市 助言 H30.11.13 E0279	株式会社オオバ 名古屋支店	H30.11.7 H31.3.31	167701	
愛知県	西尾市 一部	砂防計画	基準点測量	2級	2点	愛知県西三河建設事務所 助言 H30.11.20 E0280	株式会社石田技術コンサルタンツ	H30.11.19 H31.3.20	167715	
愛知県	岡崎市 一部	砂防計画	数値図化	2500	2.23km ²	愛知県西三河建設事務所 助言 H30.11.20 E0281	アジア航測株式会社	H30.11.16 H31.3.20	167719	
愛知県	名古屋一部 岡崎市一部 瀬戸市一部 豊田市一部 知立市一部	豊橋市一部 一宮市一部 春日井市一部 小牧市一部	道路台帳	修正測量	500	0.78km ²	中部地方整備局名古屋国道事務所 助言 H30.11.15 E0287	株式会社バスコ 名古屋支店	H30.11.8 H31.2.28	167771
愛知県	長久手市 一部	土地区画整理	基準点測量	4級	40点	下山組合(土地区画整理組合等) 助言 H30.11.15 E0289	玉野総合コンサルタント株式会社	H30.11.19 H31.3.29	167817	
愛知県	岡崎市 一部	砂防計画	数値図化	2500	2.47km ²	愛知県西三河建設事務所 助言 H30.11.19 E0290	中日本航空株式会社	H30.11.20 R2.3.19	167830	
愛知県	碧南市 全域	固定資産	数値撮影(デジタル) 同時調整	地上画素寸法 16cm	35.86km ²	愛知県碧南市 助言 H30.11.20 E0291	株式会社バスコ	H30.12.1 H31.3.15	167849	
愛知県	東浦町 一部	道路台帳	修正測量	1000	0.005km ² 0.3km	愛知県東浦町 助言 H30.11.20 E0292	アジア航測株式会社	H30.11.1 H31.3.20	167853	
愛知県	刈谷市 全域	固定資産	数値撮影(デジタル) 同時調整 写真地図作成(デジタルオルソ)	地上画素寸法 9cm	50.39km ² 1000 1000 50.39km ²	愛知県刈谷市 助言 H30.11.22 E0295	朝日航洋株式会社	H30.12.1 H31.3.22	167945	
愛知県	岡崎市 一部	砂防計画	数値図化	2500	2.28km ²	愛知県西三河建設事務所 助言 H30.11.22 E0297	株式会社東建建設コンサルタンツ	H30.12.1 H31.3.20	167989	
愛知県	岡崎市 一部	その他	基準点測量	2級	2点	愛知県西三河建設事務所 助言 H30.11.22 E0298	株式会社バスコ	H30.11.20 H31.2.28	167993	
愛知県	名古屋市 一部	総合計画	基準点測量	4級	1.86km ²	愛知県名古屋市 助言 H30.11.29 E0302	株式会社サンキ	H30.10.9 H31.3.15	168034	
愛知県	西尾市 全域	固定資産	数値撮影(デジタル) 写真地図作成(デジタルオルソ)	地上画素寸法 9.6cm	161.2km ² 1000 161.2km ²	愛知県西尾市 助言 H30.11.29 E0308	国際航業株式会社	H30.11.15 H31.3.25	168095	
愛知県	尾張旭市 一部 名古屋市 一部	砂防計画	数値図化	2500	1.49km ²	愛知県尾張建設事務所 助言 H30.11.28 E0309	株式会社日建技術コンサルタンツ	H29.7.15 H31.3.25	168106	
愛知県	春日井市 一部	砂防計画	数値図化	2500	1.47km ²	愛知県尾張建設事務所 助言 H30.11.28 E0310	玉野総合コンサルタント株式会社	H29.7.13 H31.3.25	168107	
愛知県	瀬戸市 一部	砂防計画	数値図化	2500	1.6km ²	愛知県尾張建設事務所 助言 H30.11.28 E0311	株式会社キクチコンサルタンツ	H30.7.17 H31.3.25	168108	
愛知県	瀬戸市 一部	砂防計画	数値図化	2500	2.84km ²	愛知県尾張建設事務所 助言 H30.11.28 E0312	国際航業株式会社	H30.12.3 H31.3.20	168109	
愛知県	名古屋市 一部 瀬戸市 一部	砂防計画	数値図化	2500	1.89km ²	愛知県尾張建設事務所 助言 H30.11.28 E0313	株式会社テイコク	H30.7.6 H31.3.20	168110	
愛知県	豊田市 一部	土地区画整理	基準点測量	4級	6点	愛知県豊田市 助言 H30.12.4 E0322	早川都市計画株式会社	H30.11.28 H31.3.29	168224	
愛知県	豊橋市 一部	基準点管理	復旧測量(基準点)	3級	1点	愛知県豊橋市 助言 H30.12.4 E0324	株式会社大地コンサルタンツ	H30.11.26 H31.2.28	168253	
愛知県	知多市 一部	その他	基準点測量 基準点測量 水準測量	2級 3級 3級	2点 4点 8km	愛知県 助言 H30.12.5 E0325	株式会社名邦テクノ	H30.12.10 H31.2.28	168255	
愛知県	岡崎市 一部	土地改良	基準点測量 基準点測量 基準点測量	3級 4級 4級	17点 151点	愛知県西三河農林水産事務所 助言 H30.12.5 E0327	愛知県土地改良事業団体連合会	H30.12.21 H31.2.28	168304	
愛知県	岡崎市 一部	基準点管理	基準点測量	3級	1点	岡崎市 助言 H30.12.6 E0328	アマノコンサルタント株式会社	H30.12.20 H31.3.30	168310	
愛知県	瀬戸市 一部	土地区画整理	基準点測量 基準点測量	2級 3級	4点 9点	愛知県瀬戸市 助言 H30.12.10 E0330	日本測地設計株式会社	H30.12.18 H31.3.28	168344	
愛知県	安城市 全域	総合計画	数値撮影(デジタル) 写真地図作成(デジタルオルソ)	地上画素寸法 10cm	86.05km ² 1000 86.05km ²	愛知県安城市 助言 H30.12.17 E0334	アジア航測株式会社	H30.12.26 H31.3.15	168406	
愛知県	豊根村 一部	その他	基準点測量	2級	1点	愛知県新城設案建設事務所 助言 H30.12.12 E0338	株式会社禰川土木コンサルタンツ	H30.11.1 H30.11.30	168429	
愛知県	蒲郡市 一部 幸田町 一部	道路台帳	基準点測量 基準点測量 基準点測量 水準測量 数値撮影(デジタル)	2級 3級 4級 3級	9点 2点 93点 12km ² 18.6km ²	中部地方整備局名四国道事務所 助言 H30.12.17 E0343	中日本航空株式会社	H30.11.16 H31.2.28	168515	
愛知県	西尾市 一部	砂防計画	基準点測量	2級	1点	愛知県西三河建設事務所 助言 H30.12.17 E0345	アジア航測株式会社	H30.12.17 H30.12.28	168572	
愛知県	蒲郡市 一部 豊川市 一部	その他	数値撮影(デジタル) 数値図化(同時調整含む)	地上画素寸法 12cm	5.4km ² 1000 5.4km ²	愛知県東三河建設事務所 助言 H30.12.26 E0350	国際航業株式会社	H30.12.18 H31.3.20	168665	

中部地方

都道府県	測量地域	測量目的	測量種別	縮尺・等級	事業量	測量計画機関（助言番号）	測量作業機関	実施時期	ID
愛知県	瀬戸市 全域	固定資産	数値撮影（デジタル） 同時調整	地上画素寸法 18cm 1000	111.4km ² 111.4km ²	愛知県瀬戸市 助言 H30.12.27 E0353	中日本航空株式会社	H31.1.1 H31.3.4	168865
愛知県	新城市 一部	道路管理	基準点測量	2級	2点	愛知県新城設案建設事務所 助言 H30.12.27 E0354	株式会社大地コンサルタン	H30.12.21 H31.3.20	168867
愛知県	豊田市 一部	道路計画	基準点測量 基準点測量 基準点測量 水準測量	2級 3級 4級 3級	2点 4点 49点 2点	愛知県豊田加茂建設事務所 助言 H31.1.11 E0356	東洋技研コンサルタン株式会社	H31.1.7 H31.3.20	168794
愛知県	豊橋市 一部	道路管理	復旧測量（基準点）	3級	3点	愛知県豊橋市 助言 H31.1.11 E0358	株式会社大地コンサルタン	H30.12.27 H31.3.15	168809
愛知県	設楽町 一部	砂防計画	数値図化	2500	6.83km ²	愛知県新城設案建設事務所 助言 H31.1.11 E0362	株式会社日建技術コンサル	H30.7.4 R1.9.30	168857
愛知県	新城市 一部	砂防計画	数値図化	2500	3.52km ²	愛知県新城設案建設事務所 助言 H31.1.11 E0363	中日本航空株式会社	H30.8.20 R1.9.30	168858
愛知県	田原市 一部 豊橋市 一部	海岸保全	数値撮影（デジタル） 写真地図作成（デジタルオルソ）	地上画素寸法 12cm 1000	36km ² 36km ²	愛知県東三河建設事務所 助言 H31.1.11 E0364	国際航業株式会社	H30.11.23 H31.3.20	168863
愛知県	蒲郡市 一部	道路計画	基準点測量 基準点測量 水準測量	3級 4級 3級	7点 12点 1.9km	愛知県三河港務所 助言 H31.1.16 E0369	東洋技研コンサルタン株式会社	H31.1.10 H31.3.28	168867
愛知県	田原市 一部	その他	基準点測量	2級	3点	愛知県東三河農林水産事務所 助言 H31.1.16 E0370	若鈴コンサルタンツ株式会	H30.10.3 H31.3.8	168889
愛知県	春日井市 一部	基準点管理	復旧測量（基準点）	3級	1点	愛知県春日井市 助言 H31.1.16 E0371	株式会社つかもと	H30.12.26 H31.3.15	168900
愛知県	名古屋市長 一部	土地区画整理	基準点測量 基準点測量 基準点測量	2級 3級 4級	1点 15点 62点	愛知県名古屋市長 助言 H31.1.16 E0372	藤コンサル株式会社	H30.12.5 H31.3.15	168903
愛知県	名古屋市長 一部	その他	基準点測量	4級	32点	愛知県名古屋市長 助言 H31.1.16 E0373	株式会社日進サーバー	H31.1.15 H31.3.29	168907
愛知県	扶桑町 一部 江南市 一部	河川計画	航空レーザ測量	500	2.6km ²	愛知県一宮建設事務所 助言 H31.1.17 E0375	朝日航洋株式会社	H31.1.10 H31.3.20	168942
愛知県	新城市 一部	砂防計画	数値図化	2500	3.412km ²	愛知県新城設案建設事務所 助言 H31.1.17 E0376	株式会社フジヤマ	H31.1.8 R1.9.30	168947
愛知県	碧南市 一部	道路台帳	修正測量	1000	0.015km ² 7.9	愛知県碧南市 助言 H31.1.21 E0379	アジア航測株式会社	H30.12.7 H31.3.25	168974
愛知県	設楽町 一部	砂防計画	基準点測量	2級	2点	愛知県新城設案建設事務所 助言 H31.1.22 E0381	株式会社弘洋コンサルタン	H31.1.7 H31.3.20	170008
愛知県	設楽町 一部	砂防計画	数値図化	2500	1.795km ²	愛知県新城設案建設事務所 助言 H31.1.24 E0384	株式会社エイト日本技術開	H30.7.7 R1.9.30	170047
愛知県	東海市 一部	道路台帳	修正測量	500	0.14km ² 9.53	愛知県東海市 助言 H31.1.25 E0385	アジア航測株式会社	H30.12.18 H31.3.22	170058
愛知県	東栄町 一部	道路計画	航空レーザ測量	500	0.5km ²	愛知県新城設案建設事務所 助言 H31.1.30 E0387	中日本航空株式会社	H31.1.25 H31.3.20	170079
愛知県	田原市 一部	港湾計画	基準点測量 基準点測量	2級 3級	3点 3点	愛知県三河港務所 助言 H31.1.30 E0392	株式会社あづま	H31.2.1 H31.3.20	170096
愛知県	大口町 一部	総合計画	基準点測量	2級	1点	愛知県大口町 助言 H31.1.30 E0394	株式会社名邦テクノ	H31.1.28 H31.3.25	170117
愛知県	清須市 一部	土地区画整理	基準点測量	4級	7点	清須春日新橋西土地区画整理組 助言 H31.2.5 E0396	中央コンサルタンツ株式会	H31.2.5 H31.3.21	170173
愛知県	清須市 一部	土地区画整理	基準点測量 基準点測量	3級 4級	1点 53点	清須春日学校橋西土地区画整理 助言 H31.2.5 E0397	中央コンサルタンツ株式会	H31.2.5 H31.3.29	170177
愛知県	豊根村 一部	砂防計画	基準点測量	2級	2点	愛知県新城設案建設事務所 助言 H31.2.5 E0398	株式会社大増コンサルタン	H31.2.4 H31.3.20	170185
愛知県	西尾市 一部	その他	基準点測量 基準点測量 水準測量	2級 3級 4級	1点 1点 2.7km 2点	愛知県西尾市 助言 H31.2.5 E0400	若鈴コンサルタンツ株式会	H31.2.4 H31.3.20	170195
愛知県	扶桑町 一部	道路計画	基準点測量	3級	9点	愛知県一宮建設事務所 助言 H31.2.5 E0402	東洋技研コンサルタン株式会社	H31.2.4 H31.3.20	170226
愛知県	岡崎市 一部	道路計画	基準点測量 基準点測量	2級 3級	3点 5点	愛知県西三河建設事務所 助言 H31.2.5 E0403	株式会社名邦テクノ	H31.2.12 H31.3.20	170229
愛知県	あま市 一部	土地区画整理	基準点測量 基準点測量 基準点測量	3級 4級 4級	2点 9点	あま木田郷南土地区画整理組 助言 H31.2.5 E0405	中央コンサルタンツ株式会	H31.2.12 H31.3.22	170245
愛知県	犬山市 一部	河川管理	基準点測量 水準測量	2級 3級	1点 1.3km 1点	愛知県一宮建設事務所 助言 H31.2.12 E0407	株式会社サンキ	H31.2.1 H31.3.20	170279
愛知県	豊橋市 一部 半田市 一部 豊川市 一部 碧南市 一部 刈谷市 一部 安城市 一部 西尾市 一部 蒲郡市 一部 常滑市 一部 東海市 一部 知多市 一部 高浜市 一部 阿久比町 一部 東浦町 一部 美浜町 一部 武豊町 一部 幸田町 一部	その他	数値撮影（デジタル）	地上画素寸法 25cm	1030km ²	愛知県三河港務所 助言 H31.2.12 E0408	中日本航空株式会社	H31.1.25 H31.3.20	170307
愛知県	豊橋市 一部	道路管理	基準点測量	4級	31点	中部地方整備局名古屋国道事務 所助言 H31.2.18 E0411	三協調査設計株式会社	H31.1.30 H31.3.29	170340
愛知県	名古屋市長 一部	基準点管理	復旧測量（基準点） 復旧測量（水準）	1級 1級	1点 1.8km	愛知県名古屋市長 助言 H31.2.18 E0412	コムワークスエンジニアリ ング株式会社	H31.2.20 H31.3.31	170349
愛知県	新城市 一部	道路台帳	修正測量	1000	0.09km ² 2.59	愛知県新城市 助言 H31.2.18 E0414	アジア航測株式会社	H30.12.26 H31.3.27	170362
愛知県	豊橋市 一部	その他	数値図化	500	0.22km ²	独立行政法人水資源機構豊川川 水総合事業部助言 H31.2.18 E0416	株式会社薬エンジニアリ ング	H31.2.20 R2.3.31	170390
愛知県	東栄町 全域 豊根村 一部	森林計画	航空レーザ測量	500	192.5km ²	愛知県東栄町 助言 H31.2.25 E0417	アジア航測株式会社	H30.8.6 H31.3.1	170406
愛知県	豊田市 一部	森林計画	航空レーザ測量	500	109km ²	愛知県豊田市 助言 H31.2.25 E0418	アジア航測株式会社	H30.8.6 H31.3.1	170411
愛知県	名古屋市長 一部	その他	基準点測量	4級	1点	愛知県名古屋市長 助言 H31.2.27 E0420	株式会社M S S	H31.2.28 H31.3.29	170487
愛知県	みよし市 一部	道路台帳	修正測量	500	0.08km ² 7.44	愛知県みよし市 助言 H31.2.27 E0421	アジア航測株式会社	H30.11.30 H31.3.20	170504
愛知県	豊根村 一部	道路計画	基準点測量	3級	2点	愛知県新城設案建設事務所 助言 H31.3.1 E0422	株式会社オオバ	H31.2.27 R1.6.30	170519

中部地方

都道府県	測量地域	測量目的	測量種別	縮尺・等級	事業量	測量計画機関(助言番号)	測量作業機関	実施時期	ID
愛知県	飛鳥村 一部 蟹江町 一部 大治町 一部 弥富市 一部 愛西市 一部 稲沢市 一部 一宮市 一部	河川管理	数値撮影(デジタル) 同時調整 写真地図作成(デジタルオルソ)	1000 1000 2500	231.3km ² 231.3km ² 231.3km ²	愛知県海部建設事務所 助言 H31.3.5 E0423	中日本航空株式会社	H31.2.8 H31.3.20	170521
三重県	桑名市 一部								
岐阜県	海津市 一部 羽島市 一部								
愛知県	豊橋市 一部	土地改良	基準点測量	2級	6点	愛知県東三河農林水産事務所 助言 H31.3.1 E0424	株式会社名邦テクノ	H31.3.5 H31.3.20	170546
愛知県	扶桑町 一部	基準点管理	基準点測量	1級	1点	愛知県扶桑町 助言 H31.3.5 E0426	玉野総合コンサルタント株式会社	H31.3.6 H31.3.20	170558
愛知県	江南市 一部	基準点管理	復旧測量(基準点)	3級	2点	愛知県江南市 助言 H31.3.14 E0429	玉野総合コンサルタント株式会社	H31.3.15 R1.9.30	170635
愛知県	東栄町 一部	道路計画	基準点測量	2級	2点	愛知県新城設案建設事務所 助言 H31.3.18 E0430	中央コンサルタント株式会社	H31.3.20 R1.5.31	171674
愛知県	東栄町 一部	道路計画	基準点測量	2級	1点	愛知県新城設案建設事務所 助言 H31.3.18 E0431	株式会社堀川土木コンサルタンツ	H31.1.31 H31.3.20	171677
愛知県	大山市 一部	総合計画	基準点測量 水準測量	2級 3級	1点 1km 1点	愛知県大山市 助言 H31.3.18 E0432	株式会社石田技術コンサルタンツ	H31.3.25 R1.5.31	171679
愛知県	岡崎市 一部	基準点管理	基準点測量	1級	1点	岡崎市 助言 H31.3.25 E0433	株式会社西三河都市計画	H30.12.20 H31.3.30	171696
愛知県	豊田市 一部	砂防計画	数値図化	2500	14.93km ²	愛知県豊田加茂建設事務所 助言 H31.3.25 E0434	株式会社キクチコンサルタンツ 応用地質株式会社 株式会社帝国建設コンサルタンツ 国土防災技術株式会社 朝日航洋株式会社 株式会社カナエジオマチック	H31.4.20 R1.12.20	171698
愛知県	新城市 一部	砂防計画	数値図化	2500	2.8km ²	愛知県新城設案建設事務所 助言 H31.3.25 E0438	株式会社キクチコンサルタンツ	H31.3.13 R1.9.30	171704
三重県	桑名市 全域 いなべ市 全域	砂防計画	数値図化	2500	14.52km ²	三重県桑名建設事務所 助言 H30.5.24 E0017	株式会社エイト日本技術開発	H30.5.14 H30.5.28	164023
三重県	菟野町 一部	土地区画整理	基準点測量	2級	9点	(仮称)菟野インター周辺地区 土地区画整理組合設立準備会 助言 H30.5.24 E0018	株式会社サポート	H30.5.21 H30.12.25	164032
三重県	鈴鹿市 一部	道路管理	基準点測量	3級	1点	三重県鈴鹿市 助言 H30.6.4 E0030	株式会社キタガワテック	H30.4.17 H30.10.16	164147
三重県	紀宝町 一部	その他	基準点測量 基準点測量	2級 3級	2点 1点	三重県熊野建設事務所 助言 H30.6.7 E0032	株式会社信榮企画	H30.5.25 H30.10.31	164222
三重県	松阪市 一部	下水道計画	基準点測量	2級	4点	松阪市上下水道事業管理者 助言 H30.6.19 E0038	南海カトマ株式会社	H30.6.4 H31.3.13	164370
三重県	熊野市 一部	砂防計画	数値図化	2500	6.2km ²	三重県熊野建設事務所 助言 H30.6.19 E0039	八千代エンジニアリング株式会社	H30.6.18 H30.6.29	164397
三重県	伊賀市 一部	砂防計画	数値図化 地図編集	2500 2500	6.33km ² 6.33km ²	三重県 助言 H30.6.22 E0040	三井共同建設コンサルタント株式会社	H30.6.20 H31.2.28	164435
三重県	名張市 一部	砂防計画	数値図化	2500	6.6km ²	三重県 助言 H30.6.22 E0041	中日本航空株式会社	H30.6.25 H31.2.28	164452
三重県	伊賀市 一部	砂防計画	数値図化	2500	4.4km ²	三重県伊賀建設事務所 助言 H30.6.22 E0043	株式会社カナエジオマチック	H30.6.25 H31.1.15	164461
三重県	いなべ市 一部	砂防計画	基準点測量 基準点測量	2級 4級	2点 20点	三重県桑名建設事務所 助言 H30.6.28 E0051	株式会社若鈴	H30.6.20 H30.11.26	164572
三重県	尾鷲市 一部	砂防計画	基準点測量 基準点測量	2級 3級	1点 2点	三重県 助言 H30.7.4 E0053	株式会社三洋開発	H30.6.20 H30.10.16	164584
三重県	大紀町 一部	砂防計画	数値図化	2500	13.77km ²	三重県伊勢建設事務所 助言 H30.6.28 E0054	三井共同建設コンサルタント株式会社	H30.7.1 H31.1.8	164586
三重県	鈴鹿市 一部	河川計画	基準点測量	2級	3点	三重県鈴鹿建設事務所 助言 H30.7.10 E0064	株式会社山川測量設計コンサル	H30.6.5 H30.8.23	164736
三重県	津市 一部	その他	基準点測量 基準点測量	3級 4級	1点 11点	三重県津市 助言 H30.7.5 E0065	株式会社エイト日本技術開発	H30.7.5 H30.9.30	164748
三重県	津市 一部	砂防計画	数値図化	2500	8.86km ²	三重県津建設事務所 助言 H30.7.30 E0079	八千代エンジニアリング株式会社	H30.6.4 H31.2.8	165006
三重県	木曾岬町 一部 桑名市 一部	総合計画	基準点測量 基準点測量 基準点測量	1級 2級 3級	4点 5点 12点	三重県桑名地域防災総合事務所 助言 H30.7.24 E0083	株式会社見取コンサルタンツ	H30.6.25 H30.10.22	165059
三重県	志摩市 一部	砂防計画	数値図化	2500	7.5km ²	三重県志摩建設事務所 助言 H30.7.25 E0084	中日本航空株式会社	H30.6.4 H31.1.29	165065
三重県	四日市市 一部 桑名市 一部 鈴鹿市 一部 木曾岬町 一部 朝日町 一部 川越町 一部	地盤変動調査	水準測量	1級	73.6km	三重県 助言 H30.7.26 E0087	株式会社東海共同測量設計 コンサルタント	H30.10.1 H31.3.12	165105
三重県	南伊勢町 一部	砂防計画	数値図化	2500	8.03km ²	三重県伊勢建設事務所 助言 H30.7.30 E0089	復建調査設計株式会社	H30.7.23 H31.3.4	165225
三重県	松阪市 一部	土地改良	基準点測量 基準点測量	2級 4級	15点 236点	三重県 助言 H30.7.30 E0091	三重県土地改良事業団体連合会	H30.7.2 H31.3.29	165243
三重県	津市 一部	砂防計画	数値図化 写真地図作成(デジタルオルソ)	2500 2500	7.95km ² 7.95km ²	三重県 助言 H30.8.3 E0095	株式会社カナエジオマチック	H30.8.3 H31.1.15	165323
三重県	南伊勢町 一部	砂防計画	数値図化	2500	9.22km ²	三重県伊勢建設事務所 助言 H30.8.9 E0104	八千代エンジニアリング株式会社	H30.6.5 H31.3.15	165465
三重県	津市 一部	地籍調査	基準点測量 基準点測量	3級 4級	3点 20点	三重県津市 助言 H30.8.24 E0109	株式会社信榮企画	H30.7.10 H30.11.30	165538
三重県	津市 一部	道路計画	基準点測量 水準測量	2級 3級	3点 5.5km	三重県津市 助言 H30.8.21 E0132	株式会社三洋開発	H30.8.10 H30.12.25	165761
三重県	多気町 一部 松阪市 一部	河川計画	航空レーザ測量 水準測量	500 3級	11km ² 24km	中部地方整備局三重河川国道事務所 助言 H30.8.21 E0136	アジア航測株式会社	H30.7.5 H31.2.22	165799
三重県	四日市市 一部	下水道計画	基準点測量	2級	2点	三重県四日市市 助言 H30.8.21 E0137	三重測量設計株式会社	H30.8.9 H30.11.30	165806
三重県	津市 一部	地籍調査	基準点測量	4級	19点	三重県津市 助言 H30.8.22 E0139	株式会社信榮企画	H30.7.10 H30.11.30	165841
三重県	度会町 一部	砂防計画	数値図化	2500	4.42km ²	三重県伊勢建設事務所 助言 H30.8.31 E0147	アジア航測株式会社	H30.8.30 H31.1.4	165999
三重県	伊勢市 一部	砂防計画	数値図化	2500	8.62km ²	三重県伊勢建設事務所 助言 H30.8.31 E0148	株式会社バスコ	H30.8.30 H31.3.25	166000
三重県	熊野市 一部	その他	基準点測量	2級	2点	三重県熊野建設事務所 助言 H30.8.31 E0149	株式会社三重中央コンサルタンツ	H30.8.8 H31.1.4	166011

中部地方

都道府県	測量地域	測量目的	測量種別	縮尺・等級	事業量	測量計画機関(助言番号)	測量作業機関	実施時期	ID
三重県	鈴鹿市 一部	総合計画	数値撮影(デジタル) 空中三角測量 数値図化	地上画素寸法:2cm 500 500	0.1km ² 0.1km ² 0.1km ²	三重県市町総合事務組合 助言 H30.9.4 E0152	国際航業株式会社 株式会社バスコ 中日本航空株式会社 株式会社若鈴 株式会社ジオフォーラム 株式会社ジオ	H30.8.24 R1.6.14	166054
三重県	津市 一部	地籍調査	基準点測量	4級	10点	三重県津市 助言 H30.9.12 E0165	株式会社北斗エス・イー・シー	H30.7.10 H30.11.30	166286
三重県	熊野市 一部	砂防計画	数値図化	2500	7.27km ²	三重県熊野建設事務所 助言 H30.9.21 E0188	復建調査設計株式会社	H30.7.23 H31.1.15	166488
三重県	亀山市 一部	道路台帳	修正測量	1000	3.14km	三重県亀山市 助言 H30.9.26 E0191	国際航業株式会社	H30.9.11 H31.3.15	166526
三重県	松阪市 一部	砂防計画	数値図化	2500	8.18km ²	三重県松阪建設事務所 助言 H30.9.27 E0195	復建調査設計株式会社	H30.7.23 H31.2.6	166590
三重県	津市 一部	海岸保全	基準点測量	2級	2点	三重県津農林水産事務所 助言 H30.10.10 E0215	株式会社三重中央コンサルタン	H30.8.31 H31.2.28	166861
三重県	紀宝町 一部 御浜町 一部	砂防計画	数値図化	2500	7.2km ²	三重県熊野建設事務所 助言 H30.10.11 E0217	株式会社修成建設コンサルタン	H30.9.25 H31.2.8	166898
三重県	紀宝町 一部	その他	基準点測量 基準点測量	2級 3級	4点 13点	三重県熊野農林事務所 助言 H30.10.12 E0224	株式会社カギテック	H30.10.15 H31.3.25	166934
三重県	四日市市 一部	道路計画	基準点測量 基準点測量 用地測量	2級 4級	2点 4点 0.13km ²	三重県 助言 H30.10.17 E0225	株式会社中部測量設計	H30.10.10 H30.11.29	166941
三重県	津市 一部	砂防計画	数値図化	2500	8.58km ²	三重県津建設事務所 助言 H30.10.17 E0236	国際航業株式会社	H30.10.15 H31.2.18	167101
三重県	松阪市 一部	砂防計画	数値図化	2500	6.4km ²	三重県松阪建設事務所 助言 H30.10.18 E0238	国際航業株式会社	H30.8.13 H31.1.28	167140
三重県	四日市市 一部	下水道計画	基準点測量	3級	2点	三重県四日市市 助言 H30.10.18 E0241	有限会社アイルコンサルタン	H30.10.18 H31.1.31	167163
三重県	多気町 一部	道路台帳	修正測量	1000	7.758km ² 98km	三重県多気町 助言 H30.10.19 E0243	アジア航測株式会社	H30.9.30 H31.3.22	167194
三重県	津市 一部	その他	基準点測量 基準点測量	2級 4級	2点 0.67km ²	法務省津地方法務局 助言 H30.10.29 E0256	有限会社ミツヤ測量	H30.11.1 H31.2.22	167391
三重県	尾鷲市 一部	道路台帳	修正測量	1000	0.015km ² 0.84km	三重県尾鷲市 助言 H30.11.2 E0266	アジア航測株式会社	H30.10.1 H31.3.31	167513
三重県	四日市市 全域	固定資産	数値撮影(デジタル) 同時調整 写真地図作成(デジタルオルソ)	地上画素寸法 15cm 1000 1000	206.44km ² 206.44km ² 206.44km ²	三重県四日市市 助言 H30.11.13 E0272	玉野総合コンサルタン	H30.11.1 H31.3.22	167643
三重県	松阪市 一部 多気町 一部	砂防計画	数値図化	2500	10.88km ²	三重県松阪建設事務所 助言 H30.11.15 E0288	日本工営株式会社	H30.11.6 H31.2.14	167776
三重県	明和町 一部	下水道計画	基準点測量	3級	5点	三重県明和町 助言 H30.11.20 E0293	公益財団法人三重県建設技	H30.8.10 H30.12.25	167892
三重県	菟野町 一部	その他	基準点測量 基準点測量	2級 3級	1点 2点	三重県四日市農林事務所 助言 H30.11.22 E0296	株式会社信榮企画	H30.9.26 H31.2.28	167957
三重県	伊賀市 一部	ほ場整備	基準点測量 基準点測量	2級 4級	3点 5点	三重県伊賀市 助言 H30.11.27 E0301	三重県土地改良事業団体連	H30.11.14 H31.3.29	168030
三重県	津市 一部	砂防計画	数値図化	2500	3.28km ²	三重県津建設事務所 助言 H30.11.29 E0316	国際航業株式会社	H30.12.3 H31.2.18	168140
三重県	桑名市 一部	道路計画	基準点測量	3級	3点	三重県桑名建設事務所 助言 H30.12.4 E0321	岡本測量設計株式会社	H30.12.3 H31.1.31	168214
三重県	伊賀市 一部	基準点管理	基準点測量	2級	1点	東海農政局木曾川水系土地改良 調査管理事務所 助言 H30.12.10 E0331	有限会社アイアポロ測量	H31.1.15 H31.3.31	168352
三重県	川越町 一部 四日市市 一部	道路台帳	基準点測量 復旧測量(基準点) 基準点測量	2級 2級 4級	5点 1点 44点	中部地方整備局三重河川国道事 務所 助言 H30.12.17 E0337	株式会社松阪コンサルタン	H30.11.13 H31.2.28	168425
三重県	紀宝町 一部	砂防計画	基準点測量	2級	2点	三重県熊野建設事務所 助言 H30.12.17 E0339	株式会社三重新成コンサル	H30.11.5 H31.4.23	168450
三重県	四日市市 一部	基準点管理	復旧測量(基準点)	3級	6点	三重県四日市市 助言 H30.12.19 E0346	株式会社見取コンサルタン	H30.12.10 H31.3.8	168575
三重県	桑名市 一部	道路管理	基準点測量 基準点測量	2級 4級	6点 58点	中部地方整備局三重河川国道事 務所 助言 H31.1.11 E0361	株式会社三洋開発	H30.11.16 H31.2.28	168848
三重県	津市 一部	海岸保全	基準点測量 基準点測量	2級 3級	1点 2点	三重県津建設事務所 助言 H31.1.16 E0366	株式会社東光測量設計事務	H30.12.25 H31.3.25	168872
三重県	松阪市 一部	道路台帳	基準点測量 基準点測量	2級 4級	5点 29点	中部地方整備局紀勢国道事務所 助言 H31.1.16 E0367	株式会社カギテック	H30.12.26 H31.2.28	168874
三重県	松阪市 一部	道路台帳	基準点測量 基準点測量	2級 4級	4点 14点	中部地方整備局紀勢国道事務所 助言 H31.1.16 E0368	株式会社和合コンサルタン	H31.1.10 H31.2.28	168876
三重県	桑名市 一部	河川管理	基準点測量 基準点測量	1級 3級	2点 20点	中部地方整備局木曾川下流河川 事務所 助言 H31.1.21 E0378	三重測量設計株式会社	H31.1.14 H31.3.15	168952
岐阜県	海津市 一部								
三重県	四日市市 一部	下水道計画	基準点測量	3級	2点	三重県四日市市 助言 H31.1.23 E0382	有限会社大起設計所	H31.1.17 H31.2.15	170024
三重県	大紀町 一部	砂防計画	数値図化	2500	5.11km ²	三重県伊勢建設事務所 助言 H31.1.24 E0383	中日本航空株式会社	H30.12.26 R1.8.22	170046
三重県	南伊勢町 一部	砂防計画	数値図化 写真地図作成(デジタルオルソ)	2500 2500	10.71km ² 10.71km ²	三重県伊勢建設事務所 助言 H31.1.29 E0386	株式会社カナエジオマチック	H30.6.5 R1.9.5	170070
三重県	四日市市 一部	砂防計画	数値図化	2500	3.77km ²	三重県四日市建設事務所 助言 H31.2.5 E0395	アジア航測株式会社	H30.6.11 H31.3.26	170147
三重県	鳥羽市 一部	砂防計画	数値図化	2500	3.53km ²	三重県志摩建設事務所 助言 H31.2.5 E0401	アジア航測株式会社	H30.9.1 H31.2.13	170205
三重県	伊賀市 一部	ダム計画	その他	± 0.05m	0.23km ²	独立行政法人水資源機構川上ダ ム建設所 助言 H31.2.22 E0415	株式会社嶺水	H30.12.21 H31.3.25	170388
三重県	紀宝町 一部 御浜町 一部 大紀町 一部 度会町 一部 大台町 一部 伊賀市 一部 いなべ市 一部 鳥羽市 一部 亀山市 一部 鈴鹿市 一部 松阪市 一部 伊勢市 一部 津市 一部	砂防計画	数値図化	2500	34.03km ²	三重県 助言 H31.2.25 E0419	朝日航洋株式会社	H31.2.20 R1.9.13	170473
三重県	伊賀市 一部	砂防計画	数値図化	2500	5.7km ²	三重県伊賀建設事務所 助言 H31.3.5 E0425	株式会社メイホーエンジニ	H31.3.4 R1.9.24	170557
三重県	津市 一部	地籍調査	基準点測量 基準点測量 基準点測量	2級 3級 4級	1点 2点 14点	三重県津市 助言 H31.3.8 E0427	株式会社山川測量設計コン	H31.2.13 R1.5.17	170608

中部地方

都道府県	測量地域	測量目的	測量種別	縮尺・等級	事業量	測量計画機関（助言番号）	測量作業機関	実施時期	ID
三重県	いなべ市 一部	道路計画	基準点測量 基準点測量	2級 3級	3点 4点	三重県桑名建設事務所 助言 H31.3.11 E0428	株式会社プラスデザイン	H31.1.21 R1.7.19	170618
三重県	津市 一部	砂防計画	数値図化	2500	5.76km ²	三重県津建設事務所 助言 H31.3.25 E0435	株式会社メイホーエンジニアリング	H31.4.1 R1.10.10	171699
三重県	南伊勢町 一部	砂防計画	数値図化 写真地図作成（デジタルオルソ）	2500 2500	7.87km ² 7.87km ²	三重県伊勢建設事務所 助言 H31.3.25 E0436	復建調査設計株式会社	H29.12.26 H30.9.24	171701
三重県	多気町 一部 松阪市 一部	砂防計画	数値図化	2500	7.27km ²	三重県松阪建設事務所 助言 H31.3.25 E0437	株式会社バスコ 三重支店	H31.4.1 R1.10.23	171702

近畿地方

都道府県	測量地域	測量目的	測量種別	縮尺・等級	事業量	測量計画機関(助言番号)	測量作業機関	実施時期	ID
滋賀県	米原市 一部	河川計画	基準点測量 基準点測量 水準測量	2級 3級 3級	9点 49点 17km 59点	滋賀県長浜土木事務所 助言 H30.4.9 F0001	株式会社鈴鹿設計事務所	H30.3.7 H30.8.31	162628
滋賀県	長浜市 一部	河川計画	基準点測量 水準測量	2級 3級	2点 1.5km 1点	滋賀県長浜土木事務所 助言 H30.4.9 F0002	有限会社品川測量事務所	H30.4.16 H30.7.31	162630
滋賀県	草津市 一部	都市計画	基準点測量 現地測量(数値地 形図作成)	4級 500	12点 0.04km ²	滋賀県草津市 助言 H30.4.10 F0004	株式会社モリタ	H30.4.4 H30.6.30	162634
滋賀県	長浜市 一部	その他	基準点測量	3級	2点	滋賀県長浜土木事務所 助言 H30.4.11 F0008	株式会社新明	H30.3.7 H30.9.28	163662
滋賀県	東近江市 一部	その他	基準点測量 基準点測量	2級 3級	1点 2点	滋賀県東近江土木事務所 助言 H30.5.14 F0020	近畿設計測量株式会社	H30.4.25 H30.7.31	163902
滋賀県	湖南市 一部	道路計画	基準点測量	3級	2点	近畿地方整備局滋賀国道事務所 助言 H30.6.11 F0048	株式会社エイト日本技術開 発	H30.5.29 H30.9.14	164265
滋賀県	大津市 一部	その他	数値撮影(デジタ ル) 写真地図作成(デ ジタルオルソ) 修正測量 修正測量 修正測量 同時調整	地上画素寸法 11cm 1000 500 1000 2500 1000	374.06km ² 374.06km ² 20km 6km 10km ² 374.06km ²	滋賀県大津市 助言 H30.6.13 F0049	株式会社バスコ 関西事業 部 営業部 滋賀支店	H30.6.11 H31.3.25	164288
滋賀県	草津市 一部	地籍調査	基準点測量	4級	32点	滋賀県草津市 助言 H30.6.15 F0055	株式会社バスコ 滋賀支店	H30.6.15 H30.11.30	164359
滋賀県	長浜市 一部	その他	基準点測量	2級	2点	滋賀県長浜土木事務所 助言 H30.6.22 F0063	双葉建設株式会社	H30.6.6 H30.9.28	164469
滋賀県	近江八幡市 一部	その他	修正測量	2500	1.38km ²	滋賀県近江八幡市 助言 H30.6.29 F0065	朝日航洋株式会社 西日本 空情支社	H30.6.8 H31.3.31	164530
滋賀県	大津市 一部	土地区画整理	基準点測量	4級	37点	滋賀県大津市 助言 H30.7.4 F0072	株式会社西村測量設計事務 所	H30.6.12 H30.8.31	164681
滋賀県	彦根市 一部	道路計画	基準点測量	3級	2点	滋賀県東近江土木事務所 助言 H30.7.20 F0085	復建調査設計株式会社	H30.6.19 H30.11.30	165016
滋賀県	彦根市 一部	その他	基準点測量 基準点測量	2級 4級	4点 29点	滋賀県彦根市 助言 H30.7.20 F0089	株式会社バスコ 滋賀支店	H30.7.23 H30.12.26	165054
滋賀県	長浜市 一部	その他	基準点測量	2級	2点	滋賀県長浜土木事務所 助言 H30.7.25 F0097	有限会社アイ設計	H30.7.4 H30.10.29	165131
滋賀県	長浜市 一部	道路計画	基準点測量	2級	2点	滋賀県長浜土木事務所 助言 H30.7.27 F0101	環境設計株式会社	H30.7.17 H30.10.29	165250
滋賀県	彦根市 一部	その他	基準点測量 基準点測量 基準点測量	1級 2級 4級	2点 1点 32点	滋賀県彦根市 助言 H30.8.8 F0120	株式会社バスコ 滋賀支店	H30.8.7 H31.3.25	165488
滋賀県	竜王町 一部	その他	基準点測量	2級	2点	滋賀県東近江土木事務所 助言 H30.8.16 F0138	日本環境設計株式会社	H30.6.20 H30.9.20	165734
滋賀県	長浜市 一部	その他	基準点測量	2級	2点	滋賀県長浜土木事務所 助言 H30.8.24 F0156	株式会社滋賀測量設計事務 所	H30.8.20 H30.10.29	165886
滋賀県	野洲市 全域	固定資産	数値撮影(デジタ ル) 同時調整	地上画素寸法 12cm 1000	60.53km ² 60.53km ²	滋賀県野洲市 助言 H30.9.12 F0179	株式会社バスコ 関西事業 部 営業部 滋賀支店	H30.9.7 H31.3.31	166245
滋賀県	米原市 一部	河川計画	基準点測量 基準点測量 水準測量	2級 3級 3級	5点 27点 8.4km	滋賀県長浜土木事務所 助言 H30.9.12 F0182	株式会社白川測量設計事務 所	H30.7.19 H30.11.20	166262
滋賀県	長浜市 一部	道路計画	基準点測量	2級	2点	滋賀県長浜市 助言 H30.9.18 F0201	有限会社マッブ	H30.9.19 H30.12.14	166437
滋賀県	日野町 一部	その他	基準点測量 基準点測量	2級 3級	4点 7点	滋賀県東近江土木事務所 助言 H30.9.26 F0213	株式会社甲西測量	H30.8.8 H31.1.31	166563
滋賀県	高島市 一部	固定資産	数値撮影(デジタ ル) 同時調整 写真地図作成(デ ジタルオルソ)	地上画素寸法 16cm 1000 1000	270.72km ² 270.72km ² 270.72km ²	滋賀県高島市 助言 H30.9.27 F0219	朝日航洋株式会社	H30.10.1 H31.3.31	166602
滋賀県	大津市 一部	道路管理	基準点測量 基準点測量 現地測量(数値地 形図作成)	3級 4級 500	2点 72点 0.0427km ²	滋賀県大津市 助言 H30.9.28 F0221	正和設計株式会社	H30.7.19 H30.11.30	166615
滋賀県	東近江市 一部 高島市 一部 近江八幡市 一部 長浜市 一部	その他	水準測量	3級	20.762km	独立行政法人水資源機構琵琶湖 開発総合管理所 助言 H30.9.28 F0225	正和設計株式会社	H30.10.1 H31.2.9	166638
滋賀県	長浜市 一部	道路計画	基準点測量	2級	2点	滋賀県長浜市 助言 H30.10.11 F0233	株式会社東洋設計コンサル タント	H30.10.1 H30.10.26	166858
滋賀県	米原市 一部	その他	基準点測量 水準測量	2級 3級	2点 10km 3点	滋賀県長浜土木事務所 助言 H30.10.11 F0235	株式会社大進測量設計	H30.10.9 H30.12.14	166876
滋賀県	大津市 一部	その他	基準点測量 基準点測量	3級 4級	2点 56点	法務省大津地方法務局 助言 H30.10.11 F0242	JFD土地家屋調査士法人	H30.8.28 H31.2.28	166945
滋賀県	長浜市 全域	固定資産	数値撮影(デジタ ル) 同時調整 写真地図作成(デ ジタルオルソ)	地上画素寸法 12cm 1000 1000	539km ² 539km ² 539km ²	滋賀県長浜市 助言 H30.10.16 F0259	株式会社アクセス 京都營 業所 国際航業株式会社	H30.10.1 H31.3.20	167082
滋賀県	守山市 一部 栗東市 一部	河川管理	航空レーザ測量	500	5.4km ²	近畿地方整備局琵琶湖河川事務 所 助言 H30.10.18 F0261	株式会社バスコ 滋賀支店	H30.10.15 H31.2.28	167099
滋賀県	草津市 一部	その他	基準点測量	3級	3点	滋賀県草津市 助言 H30.10.25 F0273	有限会社谷口測量設計	H30.10.24 H31.2.28	167320
滋賀県	長浜市 一部	その他	基準点測量 水準測量	2級 3級	2点 5.8km 1点	滋賀県長浜土木事務所 助言 H30.10.31 F0285	有限会社アルファコンサル ティング	H30.8.27 H30.11.30	167440
滋賀県	米原市 全域	固定資産	数値撮影(デジタ ル) 同時調整 写真地図作成(デ ジタルオルソ)	地上画素寸法 平 野部 9.6cm 山間 部 12.5cm 1000 1000	223.1km ² 223.1km ² 223.1km ²	滋賀県米原市 助言 H30.11.2 F0288	朝日航洋株式会社	H30.11.15 R3.3.31	167509
滋賀県	守山市 一部 栗東市 一部 野洲市 一部 湖南市 一部	その他	水準測量	3級	13.5km	近畿地方整備局琵琶湖河川事務 所 助言 H30.11.2 F0292	株式会社バスコ 滋賀支店	H30.11.2 H31.2.28	167540
滋賀県	草津市 全域	道路台帳	修正測量	500	8km	滋賀県草津市 助言 H30.11.7 F0299	株式会社バスコ 滋賀支店	H30.11.2 H31.2.28	167596
滋賀県	彦根市 一部	その他	基準点測量 水準測量	2級 3級	13点 11.4km 3点	滋賀県北部流域下水道事務所 助言 H30.11.14 F0313	キタイ設計株式会社	H30.10.17 H31.3.25	167751

近畿地方

都道府県	測量地域	測量目的	測量種別	縮尺・等級	事業量	測量計画機関（助言番号）	測量作業機関	実施時期	ID
滋賀県	大津市 一部	道路台帳	基準点測量 基準点測量 現地測量（数値地形図作成）	3級 4級 500	7点 69点 0.0498km ²	滋賀県大津市 助言 H30.11.16 F0320	株式会社鈴鹿設計事務所	H30.10.23 H31.1.15	167843
滋賀県	彦根市 一部	道路台帳	MM計測 修正測量	500 500	2.7km 2.7km	滋賀県彦根市 助言 H30.11.21 F0335	株式会社バスコ 滋賀支店 金城測量設計株式会社	H30.11.20 H31.3.28	167972
滋賀県	米原市 一部	その他	基準点測量 基準点測量	2級 3級	3点 2点	姉川沿岸土地改良区 助言 H30.11.28 F0350	若鈴コンサルタント株式会社	H30.10.4 H31.3.15	168066
滋賀県	彦根市 一部	都市計画	修正測量	2500	40km ²	滋賀県彦根市 助言 H30.11.30 F0360	株式会社石居設計	H30.11.28 H31.3.27	168135
滋賀県	栗東市 全域	固定資産	数値撮影（デジタル） 同時調整 写真地図作成（デジタルオルソ）	地上画素寸法 7.3cm 1000 1000	52.69km ² 52.69km ² 52.69km ²	滋賀県栗東市 助言 H30.11.30 F0361	株式会社バスコ 関西事業部 営業部 滋賀支店	H30.11.28 H31.3.31	168138
滋賀県	高島市 一部	その他	基準点測量 基準点測量	2級 4級	7点 48点	防衛省近畿中部防衛局 助言 H30.12.11 F0386	株式会社バスコ 大阪支店	H30.12.6 H31.3.29	168410
滋賀県	近江八幡市 一部	その他	基準点測量	2級	4点	滋賀県東近江土木事務所 助言 H30.12.14 F0393	株式会社新洲	H30.10.24 H31.1.31	168448
滋賀県	大津市 一部	道路計画	基準点測量	2級	3点	滋賀県大津土木事務所 助言 H30.12.14 F0394	株式会社 井上エンジニアリング	H30.12.13 H31.3.29	168459
滋賀県	愛荘町 全域	道路台帳	MM計測 修正測量	1000 1000	1.3km ² 1.3km ²	滋賀県愛荘町 助言 H30.12.14 F0411	株式会社バスコ 滋賀支店	H30.12.10 H31.3.25	168543
滋賀県	大津市 一部	道路管理	基準点測量	2級	2点	滋賀県大津市 助言 H30.12.25 F0429	京津測量株式会社	H30.7.26 H31.2.1	168695
滋賀県	竜王町 一部	河川計画	航空レーザ測量	500	9.2km ²	滋賀県東近江土木事務所 助言 H31.1.22 F0460	中日本航空株式会社	H31.1.18 R1.5.31	170001
滋賀県	彦根市 全域	固定資産	数値撮影（デジタル） 同時調整 写真地図作成（デジタルオルソ）	地上画素寸法 10cm 1000 1000	98.28km ² 98.28km ² 98.28km ²	滋賀県彦根市 助言 H31.2.1 F0476	朝日航洋株式会社	H31.2.1 H31.4.30	170167
滋賀県	野洲市 一部	道路台帳	MM計測 修正測量	500 1000	0.4km 0.4km	滋賀県野洲市 助言 H31.2.4 F0482	株式会社バスコ 滋賀支店	H31.1.31 H31.3.20	170189
滋賀県	大津市 一部	土地区画整理	基準点測量 基準点測量	3級 4級	2点 33点	滋賀県大津市 助言 H31.2.6 F0492	株式会社サワコン	H31.1.11 H31.3.22	170250
滋賀県	甲賀市 一部	河川管理	水準測量	2級	19km 2点	滋賀県甲賀土木事務所 助言 H31.3.13 F0536	アジア航測株式会社 滋賀営業所	H30.10.25 H31.3.25	170629
滋賀県	多賀町 一部	河川計画	基準点測量	2級	2点	滋賀県湖東土木事務所 助言 H31.3.22 F0540	株式会社オースギ	H31.3.14 R1.6.14	171693
滋賀県	東近江市 一部	道路計画	基準点測量	3級	2点	滋賀県東近江土木事務所 助言 H31.3.22 F0543	ダイワ設計事務所	H31.3.6 R1.6.28	171715
京都府	福知山市 一部	砂防計画	基準点測量	2級	2点	京都府中丹土木事務所 助言 H30.5.1 F0015	株式会社アズクリエイト	H30.5.14 H30.9.30	163813
京都府	向日市 一部 長岡京市 一部 大山崎町 一部	その他	修正測量	500	3.04km	京都府乙訓土木事務所 助言 H30.5.24 F0033	内外エンジニアリング株式会社	H30.5.22 H30.9.30	164043
京都府	綾部市 一部	固定資産	MM計測	500	771km	京都府綾部市 助言 H30.6.11 F0046	株式会社バスコ 京都支店	H30.6.6 H31.3.31	164243
京都府	宇治市 全域	その他	修正測量	2500	67.5km ²	京都府宇治市 助言 H30.7.4 F0067	株式会社バスコ 関西事業部 営業部 京都支店	H30.6.1 H31.3.20	164620
京都府	精華町 一部 笠置町 一部 和束町 一部 木津川市 一部	河川計画	航空レーザ測量 航空レーザ測量	500 2500	45.86km ² 6.83km ²	近畿地方整備局淀川河川事務所 助言 H30.7.20 F0083	アジア航測株式会社	H30.6.12 H31.2.28	164973
奈良県	奈良市 一部								
京都府	向日市 一部	地籍調査	基準点測量 用地測量	4級 500	23点 0.025km ²	京都府向日市 助言 H30.8.1 F0105	株式会社かんこう	H30.7.30 H31.3.31	165287
京都府	福知山市 一部	その他	基準点測量 基準点測量 その他	2級 4級 境界測量	6点 40点 0.01km ²	京都府中丹広域振興局 助言 H30.8.1 F0109	サンスイコンサルタント株式会社	H30.8.10 H30.12.28	165325
京都府	八幡市 全域	都市計画	数値図化	2500	24.35km ²	京都府八幡市 助言 H30.8.21 F0148	株式会社かんこう 京都支店	H30.8.2 H31.3.29	165808
京都府	長岡京市 一部 京都市 一部	河川管理	数値図化 数値図化	1000 2500	0.74km ² 4.49km ²	京都府乙訓土木事務所 助言 H30.8.22 F0153	株式会社京都インクス	H30.8.20 R1.9.30	165859
京都府	城陽市 全域	都市計画	数値図化 地図編集	2500 10000	32.71km ² 32.71km ²	京都府城陽市 助言 H30.9.14 F0194	株式会社バスコ 京都支店	H30.9.13 H31.1.31	166376
京都府	向日市 一部	土地区画整理	基準点測量	3級	3点	向日市森本東部地区まちづくり協議会 土地区画整理準備委員会 助言 H30.9.25 F0208	株式会社サワコン 滋賀支店	H30.9.18 H31.1.31	166489
京都府	福知山市 一部 舞鶴市 一部	道路計画	数値撮影（デジタル） 同時調整 航空レーザ測量 数値図化	地上画素寸法 12cm 1000 1000 1000	10.9km ² 10.9km ² 5.5km ² 5.5km ²	近畿地方整備局福知山河川国道事務所 助言 H30.10.12 F0246	国際航業株式会社 京都支店	H30.10.5 H31.2.28	166972
福井県	高浜町 一部								
京都府	京都市 一部	基準点管理	復旧測量（基準点） 復旧測量（基準点） 復旧測量（基準点）	1級 2級 3級	4点 18点 26点	京都府京都市 助言 H30.10.23 F0266	サンスイコンサルタント株式会社	H30.11.1 H31.3.15	167272
京都府	宇治市 全域	道路計画	基準点測量	2級	3点	京都府 助言 H30.10.25 F0277	株式会社キクチコンサルタン	H30.11.1 H31.2.28	167354
京都府	京都市 全域	総合計画	数値撮影（デジタル） 数値撮影（デジタル） 同時調整	地上画素寸法 20cm 地上画素寸法 15cm 2500	800km ² 350.74km ² 1150.74km ²	京都府京都市 助言 H30.10.30 F0283	写測エンジニアリング株式会社	H30.10.25 H31.3.31	167421
京都府	京都市 一部	その他	基準点測量	4級	253点	法務省京都地方務局 助言 H30.11.7 F0301	バイオニア測量設計株式会社	H30.12.3 H31.2.28	167629
京都府	宮津市 一部	都市計画	数値図化	2500	28.65km ²	京都府宮津市 助言 H30.11.9 F0310	国際航業株式会社 京都支店	H30.11.7 H31.3.29	167695
京都府	久御山町 一部 八幡市 一部 京都市 一部	河川計画	水準測量	3級	47.3km	近畿地方整備局淀川河川事務所 助言 H30.11.14 F0311	株式会社アスコ大東	H30.10.4 H31.2.28	167726
大阪府	大阪市 一部 守口市 一部 摂津市 一部 高槻市 一部 寝屋川市 一部 島本町 一部								
京都府	京都市 一部	その他	修正測量	2500	27km ²	京都府京都市 助言 H30.11.14 F0312	株式会社バスコ 関西事業部 営業部 京都支店	H30.11.9 H31.3.15	167738

近畿地方

都道府県	測量地域	測量目的	測量種別	縮尺・等級	事業量	測量計画機関(助言番号)	測量作業機関	実施時期	ID
京都府	久御山町 一部 京田辺市 一部 八幡市 一部 宇治市 一部 城陽市 一部	鉄道計画	数値撮影(デジタル) 同時調整 数値図化 写真地図作成(デジタルオルソ)	地上画素寸法 20cm	110km ²	鉄道建設・運輸施設整備支援機構大阪支社 助言 H30.11.21 F0315	北陸航測株式会社	H30.10.18 H31.3.8	167766
大阪府	枚方市 一部		2500 2500 2500		110km ² 41.7km ² 41.7km ²				
京都府	京都市 一部	その他	基準点測量	4級	0.21km ²	法務省京都府法務局 助言 H30.11.20 F0327	バイオニア測量設計株式会社	H30.12.10 H31.2.28	167886
京都府	京都市 一部	道路計画	基準点測量	2級 3級	1点 1点	京都府京都市 助言 H30.11.28 F0347	辰巳工管株式会社	H30.12.3 H31.3.15	168049
京都府	京丹後市 一部	その他	基準点測量	2級	2点	防衛省近畿中部防衛局 助言 H30.11.28 F0348	株式会社北斗エス・イー・シー	H30.12.5 H30.12.26	168054
京都府	京田辺市 一部 八幡市 一部	鉄道計画	数値撮影(デジタル) 同時調整 数値図化 写真地図作成(デジタルオルソ)	地上画素寸法 20cm	64km ²	鉄道建設・運輸施設整備支援機構大阪支社 助言 H30.12.5 F0370	株式会社中庭測量コンサルタント	H30.9.27 H31.3.8	168257
大阪府	交野市 一部 四條畷市 一部 摂津市 一部 門真市 一部 大東市 一部 寝屋川市 一部 枚方市 一部 守口市 一部 吹田市 一部 豊中市 一部 大阪市 一部		2500 2500 2500		64km ² 19.4km ² 19.4km ²				
兵庫県	尼崎市 一部		水準測量	簡級	23km				
京都府	長岡京市 全域	都市計画	修正測量	2500	19.17km ²	京都府長岡京市 助言 H30.12.10 F0383	国際航業株式会社 京都支店	H30.12.4 H31.3.19	168396
京都府	京都市 一部 宇治市 一部 久御山町 一部	鉄道計画	数値撮影(デジタル) 同時調整 数値図化 写真地図作成(デジタルオルソ)	地上画素寸法 18cm	164km ²	鉄道建設・運輸施設整備支援機構大阪支社 助言 H30.12.14 F0413	株式会社バスコ 大阪支店	H30.11.19 H31.3.8	168557
京都府	京都市 一部	道路台帳	既成図数値化 地形図等成果の座標補正 現地測量(数値地形図作成)	500 500 500	4.3km ² 4.3km ²	京都府京都市 助言 H30.12.21 F0422	第一測量設計株式会社 井田測量設計株式会社	H30.8.31 R1.12.27	168633
京都府	木津川市 一部	道路台帳	MM計測 修正測量 修正測量	500 500 1000	4.6km 4.1km 0.5km	京都府木津川市 助言 H30.12.21 F0426	株式会社バスコ 京都支店	H30.12.20 H31.3.22	168679
京都府	宇治市 一部 京都市 一部	河川管理	水準測量 基準点測量	3級 3級	47.3km 2点	近畿地方整備局淀川河川事務所 助言 H31.1.8 F0431	株式会社イシヤマエンジニアリング	H30.10.5 H31.2.28	168769
京都府	久御山町 一部 八幡市 一部 宇治市 一部 京都市 一部	河川管理	水準測量	3級	9.5km	近畿地方整備局淀川河川事務所 助言 H31.1.8 F0432	株式会社北斗エンジニアリング	H30.10.18 H31.2.28	168777
京都府	城陽市 一部	基準点管理	基準点測量	2級	3点	京都府城陽市 助言 H31.1.11 F0444	株式会社バスコ 京都支店	H31.1.11 H31.3.29	168876
京都府	京都市 一部	道路管理	基準点測量	3級	1点	京都府京都市 助言 H31.1.11 F0448	セイコーエンジニアリング株式会社	H31.1.15 H31.3.15	168911
京都府	和束町 一部	その他	基準点測量 其他	2級 500	3点 0.13km ²	京都府山城広域振興局山城南土木事務所 助言 H31.1.18 F0457	株式会社萩原測量設計事務所	H31.1.15 H31.3.20	168958
京都府	京都市 一部	道路管理	復旧測量(基準点)	2級	1点	京都府京都市 助言 H31.2.4 F0487	井田測量設計株式会社	H31.2.1 H31.2.28	170223
京都府	城陽市 一部	道路計画	基準点測量	4級	11点	京都府城陽市 助言 H31.2.19 F0516	株式会社望月測量設計事務所	H28.11.14 H29.12.15	170426
京都府	京都市 一部	その他	復旧測量(基準点)	2級	1点	近畿地方整備局京都国道事務所 助言 H31.3.15 F0537	丸惣測量株式会社	H31.3.14 H31.4.30	170654
京都府	南山城村 一部 笠置町 一部	河川計画	航空レーザ測量 航空レーザ測量	陸部: 500 水部: 500	10.42km ² 0.98km ²	近畿地方整備局木津川上流河川事務所 助言 H31.3.28 F0549	中日本航空株式会社	H31.3.15 R1.10.31	171745
三重県	伊賀市 一部								
大阪府	熊取町 一部 泉佐野市 一部	道路台帳	基準点測量 基準点測量	2級 3級	1点 1点	大阪府岸和田土木事務所 助言 H30.4.10 F0003	株式会社プロジェクト・バル	H30.4.4 H30.5.31	162632
大阪府	八尾市 全域	土地区画整理	基準点測量 基準点測量 現地測量(数値地形図作成)	3級 4級 500	2点 28点 0.84km ²	八尾市曙川南土地区画整理組合 助言 H30.4.10 F0006	株式会社シーイーシー	H30.4.10 H31.3.15	162640
大阪府	寝屋川市 全域	土地区画整理	基準点測量 現地測量(数値地形図作成)	4級 500	53点 0.1km ²	寝屋川市小路土地区画整理組合 助言 H30.4.11 F0007	株式会社八州 関西支社	H30.4.9 H31.3.31	163661
大阪府	貝塚市 一部	その他	基準点測量 基準点測量	2級 4級	3点 4点	大阪府貝塚市 助言 H30.5.2 F0016	株式会社バスコ 大阪支店	H30.4.10 H30.5.25	163850
大阪府	吹田市 一部	都市計画	MM計測	500	111.8km	大阪府吹田市 助言 H30.5.15 F0022	株式会社バスコ 大阪支店	H30.5.11 H31.3.18	163932
大阪府	藤井寺市 一部	土地区画整理	基準点測量	4級	17点	藤井寺市藤井寺駅北地区土地区画整理事業共同施行者 助言 H30.5.18 F0027	株式会社西川測量設計	H30.6.1 H30.9.28	163986
大阪府	大阪市 一部	都市計画	基準点測量	4級	4点	都市再生機構西日本支社 助言 H30.5.29 F0035	株式会社河南測量設計	H30.6.1 H30.10.31	164067
大阪府	吹田市 一部	都市計画	基準点測量	4級	6点	都市再生機構西日本支社 助言 H30.5.29 F0036	株式会社河南測量設計	H30.6.1 H30.10.31	164068
大阪府	岸和田市 一部	土地区画整理	基準点測量 水準測量	3級 3級	3点 10km	大阪府岸和田市 助言 H30.6.5 F0041	玉野総合コンサルタント株式会社 大阪支店	H30.6.11 H30.8.31	164151
大阪府	松原市 全域	土地区画整理	基準点測量 基準点測量 現地測量(数値地形図作成)	2級 4級 500	3点 69点 0.1km ²	松原市大美東土地区画整理組合 助言 H30.6.5 F0043	大西測量事務所	H30.6.1 H31.3.30	164179
大阪府	大阪市 一部	その他	復旧測量(基準点) 復旧測量(基準点) 基準点測量 復旧測量(基準点)	1級 2級 2級 3級	7点 7点 2点 9点	大阪府大阪市 助言 H30.6.5 F0044	大阪市	H30.7.2 H31.3.31	164190
大阪府	交野市 一部	その他	基準点測量 基準点測量	2級 4級	2点 50点	大阪府枚方土木事務所 助言 H30.6.19 F0058	平和測量設計株式会社	H30.6.5 H30.12.17	164401
大阪府	茨木市 一部	その他	MM計測	500	112.1km	大阪府茨木市 助言 H30.6.26 F0064	株式会社バスコ 大阪支店	H30.6.25 H31.3.20	164526
大阪府	大阪市 一部	河川管理	基準点測量	4級	6点	大阪府西大阪治水事務所 助言 H30.6.27 F0066	株式会社富田林測量設計事務所	H30.5.31 H31.2.28	164563
大阪府	羽曳野市 一部	その他	基準点測量	4級	31点	大阪府健康医療部保険医療室 助言 H30.6.29 F0068	野嶋測量設計株式会社	H30.6.4 H30.9.28	164625

近畿地方

都道府県	測量地域	測量目的	測量種別	縮尺・等級	事業量	測量計画機関(助言番号)	測量作業機関	実施時期	ID
大阪府	岸和田市 一部	道路計画	基準点測量 現地測量(数値地形図作成) 路線測量	4級 250	1点 0.018km ² 0.71km	大阪府岸和田土木事務所 助言 H30.7.4 F0069	株式会社オース	H30.6.12 H30.9.28	164642
大阪府	東大阪市 全域	道路管理	修正測量	1000	7km	大阪府東大阪市 助言 H30.7.6 F0073	株式会社ジオテック関西	H30.7.3 H31.3.29	164716
大阪府	大阪市 一部	道路台帳	基準点測量	4級	12点	大阪府大阪市 助言 H30.7.11 F0077	有限会社ユニティ	H30.6.22 H31.3.29	164817
大阪府	大阪市 一部	道路台帳	基準点測量 復旧測量(基準点)	4級 3級	6点 1点	大阪府大阪市 助言 H30.7.10 F0078	有限会社ラインエンジニアリング	H30.6.27 H31.3.29	164820
大阪府	高石市 一部	道路管理	基準点測量	4級	6点	大阪府高石市 助言 H30.7.19 F0079	MOGコンサルティング株式会社	H30.7.20 H31.3.29	164909
大阪府	枚方市 一部	その他	修正測量 修正測量	500 2500	8km 8km	大阪府枚方市 助言 H30.7.19 F0084	国際航業株式会社 大阪支店	H30.5.7 H31.2.28	165010
大阪府	貝塚市 一部	道路計画	基準点測量 現地測量(数値地形図作成)	4級 2500	6点 0.005km ²	大阪府岸和田土木事務所 助言 H30.7.20 F0086	株式会社村上測量	H30.6.21 H30.9.28	165021
大阪府	箕面市 一部	その他	基準点測量 基準点測量	2級 4級	1点 6点	大阪府都市整備部箕面整備事務所 助言 H30.7.20 F0087	株式会社サンヨーナイス	H30.7.20 H30.11.15	165033
大阪府	大阪市 一部	道路台帳	基準点測量	4級	7点	大阪府大阪市 助言 H30.7.20 F0088	正和設計株式会社	H30.6.22 H31.3.29	165053
大阪府	堺市 全域	その他	数値撮影(デジタル) 同時調整	地上画素寸法 12cm 1000	149.82km ² 149.82km ²	大阪府堺市 助言 H30.7.23 F0090	国際航業株式会社 大阪支店	H30.7.20 H31.3.31	165057
大阪府	藤井寺市 一部 松原市 一部	道路計画	基準点測量	4級	9点	大阪府富田林土木事務所 助言 H30.7.24 F0092	株式会社興亜設計測量	H30.7.26 H30.11.28	165100
大阪府	藤井寺市 一部	その他	基準点測量 現地測量(数値地形図作成)	4級 250	63点 0.14km ²	大阪府富田林土木事務所 助言 H30.7.24 F0095	有限会社丸山測量事務所	H30.7.27 H31.2.28	165116
大阪府	大阪狭山市 一部	その他	MMG計測 修正測量 既成図数値化 地形図等成果の座標補正 数値図化	500 500 500 500 2500	183km 183km 183km 183km 11.92km ²	大阪府大阪狭山市 助言 H30.7.26 F0096	株式会社ジオテック関西	H30.7.23 R1.12.27	165121
大阪府	八尾市 一部	道路管理	基準点測量	4級	38点	大阪府八尾土木事務所 助言 H30.7.26 F0098	株式会社イシヤマエンジニアリング	H30.7.6 H31.2.28	165192
大阪府	熊取町 一部	道路計画	基準点測量	4級	10点	大阪府熊取町 助言 H30.7.26 F0100	総合調査設計株式会社	H30.7.30 H31.2.28	165210
大阪府	和泉市 一部	その他	基準点測量 基準点測量	2級 3級	2点 2点	大阪府鳳土木事務所 助言 H30.7.31 F0102	株式会社ティー・エス・シー	H30.7.5 H31.2.28	165252
大阪府	豊能町 一部	道路計画	MMG計測	500	40.8km	大阪府豊能町 助言 H30.8.1 F0106	株式会社バスコ 大阪支店	H30.7.30 H31.2.4	165295
大阪府	八尾市 一部	その他	基準点測量 基準点測量	2級 4級	2点 42点	大阪府八尾土木事務所 助言 H30.8.1 F0107	有限会社丸山測量事務所	H30.7.6 H31.2.28	165305
大阪府	枚方市 一部	河川管理	基準点測量 基準点測量 基準点測量	2級 3級 4級	1点 6点 36点	大阪府枚方土木事務所 助言 H30.8.1 F0108	株式会社イシヤマエンジニアリング	H30.7.11 H31.2.28	165309
大阪府	池田市 一部	河川管理	基準点測量 基準点測量	2級 4級	3点 54点	大阪府池田土木事務所 助言 H30.8.1 F0111	株式会社グラスブ	H30.6.19 H31.2.28	165353
大阪府	和泉市 一部	道路計画	基準点測量 現地測量(数値地形図作成)	4級 250	20点 0.044km ²	大阪府鳳土木事務所 助言 H30.8.1 F0112	和泉コンサルタント株式会社	H30.7.2 H31.1.31	165369
大阪府	能勢町 一部	河川管理	基準点測量 基準点測量	2級 4級	3点 60点	大阪府池田土木事務所 助言 H30.8.8 F0113	近畿実測株式会社	H30.6.21 H31.2.28	165388
大阪府	箕面市 一部	河川管理	基準点測量 基準点測量	2級 4級	4点 28点	大阪府池田土木事務所 助言 H30.8.8 F0115	株式会社サン測量設計事務所	H30.6.19 H31.2.28	165396
大阪府	八尾市 一部	その他	基準点測量 現地測量(数値地形図作成)	4級 250	22点 0.049km ²	大阪府八尾土木事務所 助言 H30.8.8 F0116	有限会社ノムソク	H30.8.1 H31.2.28	165419
大阪府	富田林市 全域	その他	修正測量	500	0.006km ²	大阪府富田林市 助言 H30.8.8 F0117	株式会社ティー・エス・シー	H30.8.3 H31.1.31	165437
大阪府	泉南市 一部	その他	基準点測量 現地測量(数値地形図作成)	4級 250	4点 0.009km ²	大阪府岸和田土木事務所 助言 H30.8.8 F0118	株式会社阪南建設エンジニアリング	H30.7.20 H30.10.31	165471
大阪府	千早赤阪村 一部	道路台帳	修正測量	500	1km	大阪府千早赤阪村 助言 H30.8.8 F0121	株式会社バスコ 大阪支店	H30.8.6 H31.2.28	165493
大阪府	和泉市 一部	その他	基準点測量	3級	2点	大阪府鳳土木事務所 助言 H30.8.8 F0122	株式会社ヒライシテック	H30.8.15 H30.10.31	165497
大阪府	岸和田市 一部	河川管理	基準点測量	4級	43点	大阪府岸和田土木事務所 助言 H30.8.8 F0123	MOGコンサルティング株式会社	H30.7.2 H31.2.28	165537
大阪府	岸和田市 一部	その他	基準点測量 基準点測量 基準点測量	2級 3級 4級	4点 1点 39点	大阪府岸和田土木事務所 助言 H30.8.8 F0124	株式会社アイ・エス	H30.7.2 H31.2.28	165540
大阪府	岸和田市 一部	その他	基準点測量 基準点測量	2級 4級	2点 17点	大阪府岸和田土木事務所 助言 H30.8.8 F0125	晋光測量株式会社	H30.7.2 H31.2.28	165542
大阪府	枚方市 一部	その他	MMG計測	500	80.3km	大阪府枚方市 助言 H30.8.10 F0128	株式会社バスコ 大阪支店	H30.8.9 H31.2.28	165589
大阪府	茨木市 一部	道路管理	基準点測量	2級	1点	西日本高速道路株式会社関西支社 新名神大阪西事務所 助言 H30.8.10 F0129	株式会社八州 関西支社	H30.7.20 H31.3.25	165616
大阪府	高石市 一部	その他	基準点測量	4級	18点	大阪府鳳土木事務所 助言 H30.8.10 F0130	株式会社ハンシン	H30.7.2 H30.11.30	165623
大阪府	富田林市 一部	道路計画	基準点測量 基準点測量	2級 4級	1点 10点	大阪府富田林土木事務所 助言 H30.8.10 F0131	長谷川測量株式会社	H30.8.10 H30.10.1	165629
大阪府	豊中市 一部	河川管理	基準点測量	4級	52点	大阪府池田土木事務所 助言 H30.8.16 F0133	株式会社家永技建	H30.6.21 H31.2.28	165681
大阪府	箕面市 一部	河川管理	基準点測量	4級	5点	大阪府池田土木事務所 助言 H30.8.16 F0134	淀川地所株式会社	H30.6.20 H31.2.28	165683
大阪府	熊取町 一部	道路計画	用地測量		0.01km ²	大阪府熊取町 助言 H30.8.16 F0135	カンゼ航測株式会社	H30.8.10 H31.2.28	165710
大阪府	箕面市 一部	河川管理	基準点測量	4級	70点	大阪府池田土木事務所 助言 H30.8.16 F0140	株式会社村上測量	H30.6.20 H31.2.28	165755
大阪府	富田林市 全域	総合計画	修正測量	1000	39.66km ²	大阪府富田林市 助言 H30.8.20 F0143	国際航業株式会社 大阪支店	H30.8.13 H31.3.1	165784
大阪府	熊取町 一部	道路計画	基準点測量 基準点測量	3級 4級	2点 5点	大阪府熊取町 助言 H30.8.17 F0144	株式会社安藤設計事務所	H30.8.20 H30.11.30	165790
大阪府	豊能町 全域	都市計画	数値図化	2500	34.37km ²	大阪府豊能町 助言 H30.8.20 F0146	株式会社バスコ 大阪支店	H30.8.17 H30.9.18	165801

近畿地方

都道府県	測量地域	測量目的	測量種別	縮尺・等級	事業量	測量計画機関(助言番号)	測量作業機関	実施時期	ID
大阪府	茨木市 一部	その他	基準点測量 基準点測量	4級 3級	84点 8点	大阪府安威川ダム建設事務所 助言 H30.8.22 F0151	オートリ株式会社	H30.8.22 H31.2.28	165835
大阪府	四條畷市 一部	道路計画	数値撮影(デジタル)	地上画素寸法 9cm	1.36km ²	近畿地方整備局浪速国道事務所 助言 H30.8.22 F0152	中日本航空株式会社	H30.8.3 H31.2.28	165856
京都府	精華町 一部		同時調整	500	1.36km ²				
奈良県	生駒市 一部		航空レーザ測量 数値図化	500 500	1.36km ² 1.08km ²				
大阪府	阪南市 一部	道路台帳	M/G計測 修正測量	500 500	0.32km 0.32km	大阪府阪南市 助言 H30.8.23 F0154	株式会社バスコ 大阪支店	H30.8.21 H31.3.26	165860
大阪府	和泉市 一部	都市計画	基準点測量 水準測量	4級 3級	45点 1点	都市再生機構西日本支社 助言 H30.8.23 F0155	株式会社共栄テック	H30.8.20 H31.1.31	165876
大阪府	堺市 一部	河川管理	基準点測量 現地測量(数値地 形図作成)	4級 250	38点 0.04km ²	大阪府富田林土木事務所 助言 H30.8.30 F0162	阪南エンジニアリング株式 会社	H30.7.23 H31.2.28	165949
大阪府	富田林市 一部	道路計画	基準点測量 基準点測量	2級 4級	2点 10点	大阪府富田林土木事務所 助言 H30.8.30 F0163	長谷川測量株式会社	H30.8.28 H30.10.1	165959
大阪府	東大阪市 一部	その他	基準点測量	4級	31点	大阪府八尾土木事務所 助言 H30.8.30 F0164	株式会社三友測量	H30.8.23 H31.2.28	165964
大阪府	岸和田市 一部	その他	基準点測量 基準点測量	2級 4級	4点 33点	大阪府岸和田土木事務所 助言 H30.9.3 F0166	株式会社西川測量設計	H30.7.17 H31.2.28	165989
大阪府	岸和田市 一部	その他	基準点測量 基準点測量	2級 4級	2点 13点	大阪府岸和田土木事務所 助言 H30.9.3 F0167	泉州測地株式会社	H30.8.1 H31.2.28	165993
大阪府	岸和田市 一部	その他	基準点測量 基準点測量	2級 4級	2点 20点	大阪府岸和田土木事務所 助言 H30.9.3 F0168	晋光測量株式会社	H30.9.1 H31.2.28	165996
大阪府	豊中市 全域	道路台帳	M/G計測 修正測量	500 500	0.037km ² 0.037km ²	大阪府豊中市 助言 H30.9.5 F0170	株式会社バスコ 大阪支店	H30.9.4 H31.3.31	166135
大阪府	富田林市 一部	道路計画	基準点測量 基準点測量	2級 4級	4点 3点	大阪府富田林土木事務所 助言 H30.9.7 F0173	株式会社グロース	H30.9.7 H30.10.31	166201
大阪府	箕面市 一部	その他	基準点測量 基準点測量	3級 4級	4点 20点	大阪府都市整備部箕面整備事務 所 助言 H30.9.7 F0175	株式会社北畑都市設計	H30.9.10 H30.11.15	166231
大阪府	箕面市 一部	その他	基準点測量	3級	2点	大阪府都市整備部箕面整備事務 所 助言 H30.9.10 F0176	有限会社ユニティ	H30.9.10 H30.11.15	166232
大阪府	和泉市 一部 泉大津市 一部	その他	基準点測量 基準点測量 基準点測量	2級 3級 4級	3点 4点 47点	大阪府鳳土木事務所 助言 H30.9.11 F0178	株式会社フィールド	H30.7.2 H30.10.31	166240
大阪府	吹田市 一部	道路計画	基準点測量 現地測量(数値地 形図作成)	4級 250	25点 0.05km ²	大阪府茨木土木事務所 助言 H30.9.11 F0180	株式会社ムロガ	H30.9.10 H30.11.30	166247
大阪府	四條畷市 一部 寝屋川市 一部	その他	基準点測量 基準点測量 基準点測量 現地測量(数値地 形図作成)	2級 3級 4級 250	2点 2点 24点 0.027km ²	大阪府枚方土木事務所 助言 H30.9.11 F0181	株式会社阪南建設エンジニ ヤリング	H30.9.11 H31.2.28	166258
大阪府	東大阪市 一部	道路管理	基準点測量	4級	30点	大阪府八尾土木事務所 助言 H30.9.12 F0183	有限会社田村測量設計	H30.7.10 H31.2.28	166311
大阪府	枚方市 一部	河川管理	基準点測量 基準点測量	3級 4級	4点 25点	大阪府枚方土木事務所 助言 H30.9.13 F0185	株式会社川測設計	H30.7.11 H31.2.28	166315
大阪府	枚方市 一部	河川管理	基準点測量 基準点測量	3級 4級	6点 24点	大阪府枚方土木事務所 助言 H30.9.13 F0186	株式会社富士開発コンサル タント	H30.7.13 H31.2.28	166316
大阪府	大阪市 一部	道路台帳	復旧測量(基準点)	3級	23点	大阪府大阪市 助言 H30.9.14 F0188	株式会社淀川アクテス	H30.7.13 H31.3.29	166356
大阪府	大阪市 一部	道路台帳	基準点測量 復旧測量(基準点)	4級 3級	49点 16点	大阪府大阪市 助言 H30.9.14 F0189	株式会社淀川アクテス	H30.7.13 H31.3.29	166357
大阪府	大阪市 一部	道路台帳	基準点測量 復旧測量(基準点)	4級 3級	30点 4点	大阪府大阪市 助言 H30.9.13 F0190	株式会社淀川アクテス	H30.8.1 H31.3.29	166358
大阪府	大阪市 一部	道路台帳	基準点測量 復旧測量(基準点)	4級 3級	26点 29点	大阪府大阪市 助言 H30.9.13 F0191	株式会社淀川アクテス	H30.7.27 H31.3.29	166359
大阪府	茨木市 一部	道路台帳	基準点測量 基準点測量	3級 4級	7点 30点	大阪府茨木市 助言 H30.9.14 F0192	株式会社バスコ 大阪支店	H30.9.10 H31.3.29	166373
大阪府	大阪市 全域	道路台帳	現地測量(数値地 形図作成)	500	21km	大阪府大阪市 助言 H30.9.14 F0193	株式会社かんこう	H30.5.9 H31.3.29	166374
大阪府	和泉市 一部	都市計画	基準点測量	4級	43点	都市再生機構西日本支社 助言 H30.9.14 F0195	株式会社富士開発コンサル タント	H30.9.10 H31.1.31	166380
大阪府	枚方市 全域	地盤変動調査	水準測量	1級	67km	大阪府枚方市 助言 H30.9.14 F0197	株式会社ボラリス	H30.8.13 H31.3.15	166391
大阪府	貝塚市 一部	その他	基準点測量 基準点測量	2級 4級	3点 5点	大阪府岸和田土木事務所 助言 H30.9.18 F0199	大西測量事務所	H30.7.30 H30.12.14	166419
大阪府	岸和田市 全域	その他	基準点測量 基準点測量	2級 4級	3点 9点	大阪府岸和田土木事務所 助言 H30.9.18 F0200	淀川地所株式会社	H30.7.27 H30.12.14	166423
大阪府	堺市 一部	その他	基準点測量 基準点測量 水準測量 現地測量(数値地 形図作成)	2級 3級 4級 3級 200	4点 7点 39点 5.9km 0.068km ²	宮内庁書陵部陵墓課 助言 H30.9.21 F0203	株式会社共和	H30.9.19 H31.3.15	166452
大阪府	堺市 全域	総合計画	数値撮影(デジタル)	地上画素寸法 12cm	149.82km ²	大阪府堺市 助言 H30.9.20 F0206	国際航業株式会社 大阪支 店	H30.12.1 H31.3.31	166477
大阪府	箕面市 一部	その他	同時調整 写真地図作成(デ ジタルオルソ)	1000 1000	149.82km ² 149.82km ²				
大阪府	箕面市 一部	その他	基準点測量 基準点測量	2級 4級	2点 12点	大阪府都市整備部箕面整備事務 所 助言 H30.9.25 F0207	株式会社シンヨウ	H30.7.12 H30.11.15	166481
大阪府	大阪市 全域	地盤変動調査	水準測量	1級	228km	大阪府大阪市 助言 H30.9.27 F0209	株式会社淀川アクテス	H30.9.21 H31.3.29	166516
大阪府	阪南市 一部	道路管理	基準点測量 現地測量(数値地 形図作成)	4級 250	4点 0.006km ²	大阪府岸和田土木事務所 助言 H30.9.26 F0210	株式会社西川測量設計	H30.8.21 H30.12.17	166541
大阪府	摂津市 一部	地盤変動調査	水準測量	1級	21km	大阪府摂津市 助言 H30.9.27 F0215	株式会社バスコ 大阪支店	H30.9.26 H31.3.15	166574
大阪府	高槻市 一部	河川管理	基準点測量 基準点測量	3級 4級	10点 19点	大阪府茨木土木事務所 助言 H30.9.27 F0216	有限会社松島測量事務所	H30.8.10 H31.2.28	166583

近畿地方

都道府県	測量地域	測量目的	測量種別	縮尺・等級	事業量	測量計画機関（助言番号）	測量作業機関	実施時期	ID
大阪府	岬町 一部	その他	基準点測量 基準点測量 基準点測量	2級 3級 4級	1点 2点 3点	大阪府岸和田土木事務所 助言 H30.9.27 F0217	有限会社上野測量設計事務所	H30.9.26 H30.11.30	166587
大阪府	泉大津市 一部	道路計画	基準点測量	3級	2点	大阪府鳳土木事務所 助言 H30.9.28 F0220	株式会社アスカ	H30.8.1 H31.2.28	166611
大阪府	箕面市 一部	道路台帳	基準点測量	4級	17点	大阪府都市整備部箕面整備事務所 助言 H30.9.28 F0223	株式会社セキ測量調査	H30.9.18 H31.1.31	166630
大阪府	茨木市 一部	道路台帳	基準点測量 基準点測量 現地測量（数値地形図作成）	3級 4級 250	10点 24点 0.008km ²	大阪府茨木土木事務所 助言 H30.10.2 F0227	株式会社エヌ・エス	H30.8.15 H31.2.28	166659
大阪府	寝屋川市 一部	河川管理	基準点測量 基準点測量	2級 4級	2点 14点	大阪府枚方土木事務所 助言 H30.10.4 F0230	株式会社ケーエスプランニング	H30.7.19 H31.2.28	166825
大阪府	豊中市 一部	その他	基準点測量	4級	175点	大阪府豊中市 助言 H30.10.9 F0232	株式会社ユカワ測量設計	H30.10.5 H31.3.29	166834
大阪府	堺市 一部	基準点管理	復旧測量（基準点） 復旧測量（基準点） 復旧測量（基準点）	2級 3級 4級	1点 6点 18点	大阪府堺市 助言 H30.10.11 F0234	有限会社中央測量	H30.8.29 H31.3.31	166873
大阪府	阪南市 全域	固定資産	数値撮影（デジタル） 同時調整 写真地図作成（デジタルオルソ）	地上画素寸法 14cm 1000 1000	36.17km ² 36.17km ² 36.17km ²	大阪府阪南市 助言 H30.10.11 F0236	株式会社かんこう	H30.12.15 H31.3.15	166886
大阪府	岸和田市 一部	土地区画整理	基準点測量 水準測量	3級 3級	6点 9km 2点	大阪府岸和田市 助言 H30.10.11 F0237	株式会社国土開発センター 大阪支店	H30.10.9 H31.2.28	166893
大阪府	茨木市 一部	道路台帳	MM計測 修正測量	500 500	2.3km 2.3km	大阪府茨木市 助言 H30.10.12 F0241	株式会社バスコ 関西事業部 大阪支店	H30.10.10 H31.3.29	166939
大阪府	八尾市 一部	その他	基準点測量	4級	5点	大阪府八尾土木事務所 助言 H30.10.11 F0243	北摂技研株式会社	H30.8.17 H30.11.30	166958
大阪府	泉佐野市 一部	その他	基準点測量 基準点測量	3級 4級	3点 6点	大阪府岸和田土木事務所 助言 H30.10.12 F0247	株式会社西川測量設計	H30.9.11 H31.1.31	166982
大阪府	東大阪市 一部	道路台帳	基準点測量	4級	4点	大阪府八尾土木事務所 助言 H30.10.16 F0253	株式会社大和測量設計事務所	H30.8.14 H31.2.28	167034
大阪府	松原市 一部	その他	復旧測量（基準点）	3級	1点	大阪府富田土木事務所 助言 H30.10.16 F0255	株式会社興亜設計測量	H30.10.15 H30.11.28	167049
大阪府	堺市 一部	地盤変動調査	水準測量	1級	39.2km	大阪府堺市 助言 H30.10.16 F0256	株式会社国土開発センター 大阪支店	H30.10.9 R1.5.31	167061
大阪府	大阪狭山市 一部	河川管理	基準点測量 基準点測量 現地測量（数値地形図作成） 路線測量	3級 4級 250	6点 18点 0.02km ² 1.05km	大阪府富田土木事務所 助言 H30.10.18 F0262	株式会社ランド	H30.9.21 H31.2.28	167116
大阪府	寝屋川市 全域	固定資産	数値撮影（デジタル） 同時調整 写真地図作成（デジタルオルソ）	地上画素寸法 14cm 1000 1000	24.73km ² 24.73km ² 24.73km ²	大阪府寝屋川市 助言 H30.10.23 F0264	国際航業株式会社 大阪支店	H30.12.1 H31.3.29	167183
大阪府	全域	地盤変動調査	水準測量	1級	152km	大阪府 助言 H30.10.23 F0265	平和測量設計株式会社	H30.11.1 R1.6.28	167254
大阪府	東大阪市 一部 門真市 一部 大阪市 一部	その他	現地測量（数値地形図作成）	250	0.047km ²	大阪府八尾土木事務所 助言 H30.10.23 F0267	合同会社佐藤技研	H30.10.22 H31.2.28	167278
大阪府	大阪狭山市 全域	固定資産	数値撮影（デジタル） 同時調整 写真地図作成（デジタルオルソ）	地上画素寸法 10cm 1000 1000	11.92km ² 11.92km ² 11.92km ²	大阪府大阪狭山市 助言 H30.10.23 F0269	株式会社ウエスコ	H30.10.17 H31.3.31	167301
大阪府	泉南市 一部	砂防計画	基準点測量 基準点測量	2級 4級	3点 13点	大阪府岸和田土木事務所 助言 H30.10.23 F0271	有限会社上野測量設計事務所	H30.10.24 H30.12.17	167311
大阪府	吹田市 全域	河川管理	基準点測量 基準点測量 現地測量（数値地形図作成）	3級 4級 250	3点 19点 0.006km ²	大阪府茨木土木事務所 助言 H30.10.26 F0278	有限会社ノムソク	H30.10.9 H31.2.28	167372
大阪府	堺市 全域	道路台帳	現地測量（数値地形図作成） 修正測量	500 1000	36km 36km	大阪府堺市 助言 H30.10.31 F0286	国際航業株式会社 大阪支店	H29.11.1 H30.3.31	167458
大阪府	岸和田市 一部	道路計画	MM計測	500	86km	大阪府岸和田市 助言 H30.10.31 F0287	株式会社かんこう	H30.10.29 H31.2.28	167460
大阪府	忠岡町 一部	道路計画	基準点測量	4級	29点	大阪府南部流域下水道事務所 助言 H30.11.2 F0293	阪南エンジニアリング株式会社	H30.10.10 H31.1.15	167558
大阪府	岸和田市 一部	道路台帳	修正測量	500	4.5km	大阪府岸和田市 助言 H30.11.5 F0294	株式会社かんこう	H30.9.21 H31.3.31	167561
大阪府	熊取町 全域 泉佐野市 全域	固定資産	数値撮影（デジタル） 同時調整 写真地図作成（デジタルオルソ）	地上画素寸法 7.3cm 1000 1000	119.22km ² 119.22km ² 119.22km ²	大阪府熊取町 助言 H30.11.7 F0296	株式会社バスコ 関西事業部 営業部 大阪支店	H30.11.2 H31.3.31	167575
大阪府	吹田市 一部	道路台帳	修正測量	レベル 500・1000 ハイブリッドデータ	2km	大阪府吹田市 助言 H30.11.7 F0298	株式会社バスコ 大阪支店	H30.11.2 H31.3.29	167584
大阪府	枚方市 一部	道路計画	数値撮影（デジタル） 同時調整 数値図化 MM計測 数値図化	地上画素寸法 4cm 500 1000 500 500	6.2km ² 6.2km ² 0.1097km ² 0.1097km ²	近畿地方整備局浪速国道事務所 助言 H30.11.8 F0300	国際航業株式会社 大阪支店	H30.10.19 H31.3.20	167613
大阪府	茨木市 一部	都市計画	修正測量 地図編集 地図編集	2500 10000 15000	4.3km ² 4.3km ² 4.3km ²	大阪府茨木市 助言 H30.11.7 F0302	株式会社バスコ 大阪支店	H30.11.6 H31.3.15	167632
大阪府	河内長野市 一部 太子町 一部	道路台帳	復旧測量（基準点）	4級	19点	大阪府富田土木事務所 助言 H30.11.9 F0303	株式会社大同コンサルタンツ	H30.10.17 H31.1.31	167640
大阪府	大阪市 一部	その他	水準測量 水準測量	1級 3級	49km 65km	大阪府大阪市 助言 H30.11.9 F0305	株式会社家永技建	H30.11.19 R1.5.31	167650

近畿地方

都道府県	測量地域	測量目的	測量種別	縮尺・等級	事業量	測量計画機関（助言番号）	測量作業機関	実施時期	ID
大阪府	和泉市 全域	固定資産	数値撮影（デジタル） 同時調整 写真地図作成（デジタルオルソ）	地上画素寸法 12cm 1000	84.98km ² 84.98km ² 84.98km ²	大阪府和泉市 助言 H30.11.9 F0306	国際航業株式会社 大阪支店	H30.12.1 H31.3.31	167654
大阪府	岸和田市 一部	地籍調査	基準点測量 基準点測量	3級 4級	2点 23点	大阪府岸和田市 助言 H30.11.14 F0316	泉州測地株式会社	H30.6.20 H31.2.22	167789
大阪府	枚方市 一部	その他	基準点測量 基準点測量	2級 4級	1点 5点	大阪府枚方土木事務所 助言 H30.11.14 F0318	合同会社佐藤技研	H30.11.1 H31.2.28	167820
大阪府	高石市 一部	道路台帳	修正測量 修正測量	500 2500	1.2km 0.02km ²	大阪府高石市 助言 H30.11.21 F0321	株式会社バスコ 大阪支店	H30.11.15 H31.3.22	167852
大阪府	高石市 全域	固定資産	数値撮影（デジタル） 同時調整 写真地図作成（デジタルオルソ）	地上画素寸法 5.3cm 500 500	11.35km ² 11.35km ² 11.35km ²	大阪府高石市 助言 H30.11.21 F0322	株式会社バスコ 関西事業部 営業部 大阪支店	H30.11.15 H31.3.31	167854
大阪府	松原市 全域	固定資産	数値撮影（デジタル） 同時調整	地上画素寸法 11cm 1000	16.67km ² 16.67km ²	大阪府松原市 助言 H30.11.21 F0323	株式会社バスコ 関西事業部 営業部 大阪支店	H30.11.15 H31.3.31	167857
大阪府	泉南市 一部	河川計画	基準点測量	4級	5点	大阪府岸和田土木事務所 助言 H30.11.16 F0324	イズエン株式会社	H30.10.9 H31.1.15	167859
大阪府	和泉市 一部	その他	基準点測量	3級	2点	防衛省近畿中部防衛局 助言 H30.11.16 F0325	株式会社北斗エス・イー・シー	H30.9.13 H31.1.31	167866
大阪府	枚方市 一部	その他	基準点測量 基準点測量	3級 4級	6点 239点	法務省大阪法務局 助言 H30.11.20 F0331	梶谷登記測量事務所	H30.11.9 H31.2.28	167916
大阪府	茨木市 一部	その他	基準点測量 基準点測量	3級 4級	9点 270点	法務省大阪法務局 助言 H30.11.20 F0332	小野測量登記事務所	H30.11.20 H30.12.25	167921
大阪府	大阪市 一部	その他	基準点測量	4級	3点	大阪府西大阪治水事務所 助言 H30.11.21 F0333	株式会社大同コンサルタンツ	H30.11.16 H31.2.28	167963
大阪府	豊中市 一部	その他	基準点測量	4級	239点	大阪府豊中市 助言 H30.11.22 F0337	株式会社ユカワ測量設計	H30.11.22 H31.2.28	167986
大阪府	高槻市 一部	その他	基準点測量 基準点測量 現地測量（数値地形図作成）	3級 4級 250	2点 21点 0.019km ²	大阪府茨木土木事務所 助言 H30.11.26 F0338	泉州測地株式会社	H30.10.16 H31.2.28	168000
大阪府	田尻町 全域	固定資産	数値撮影（デジタル） 同時調整	地上画素寸法 14.4cm 1000	5.62km ² 5.62km ²	大阪府田尻町 助言 H30.11.28 F0342	朝日航洋株式会社	H30.12.15 H31.3.29	168026
大阪府	寝屋川市 一部	道路台帳	MM計測 修正測量	500 500	7.2km 4.3km	大阪府寝屋川市 助言 H30.11.28 F0343	株式会社バスコ 大阪支店	H30.11.22 H31.3.22	168036
大阪府	大阪市 全域	総合計画	修正測量	500・2500 ビットデータ	225.21km ²	大阪府大阪市都市計画局 助言 H30.11.28 F0349	株式会社バスコ 大阪支店	H30.11.22 H31.3.22	168064
大阪府	大阪市 全域	総合計画	数値撮影（デジタル） 同時調整 写真地図作成（デジタルオルソ）	地上画素寸法 15cm 2500 2500	225.21km ² 225.21km ² 225.21km ²	大阪府大阪市都市計画局 助言 H30.11.28 F0352	株式会社エヌ・イー計測	H30.11.22 H31.3.25	168082
大阪府	岸和田市 一部	道路管理	基準点測量 基準点測量	3級 4級	2点 15点	大阪府港湾局 助言 H30.11.30 F0353	有限会社 ジャパンサーベイイングシステム	H30.10.5 H31.1.22	168088
大阪府	四條畷市 全域	総合計画	数値撮影（デジタル） 同時調整	地上画素寸法 9.6cm 1000	18.69km ² 18.69km ²	大阪府四條畷市 助言 H30.11.28 F0354	アジア航測株式会社 大阪支店	H30.11.22 H31.3.31	168092
大阪府	富田林市 一部	その他	基準点測量	4級	6点	大阪府 助言 H30.11.30 F0355	株式会社ティー・エス・シー	H30.11.9 H31.2.28	168094
大阪府	東大阪市 一部	道路台帳	基準点測量	4級	4点	大阪府八尾土木事務所 助言 H30.11.30 F0356	株式会社ケーエスプランニング	H30.8.14 H31.2.28	168097
大阪府	寝屋川市 一部	道路管理	基準点測量 基準点測量 基準点測量	2級 3級 4級	2点 2点 16点	大阪府枚方土木事務所 助言 H30.11.30 F0357	有限会社富田測量設計	H30.11.19 H31.2.28	168100
大阪府	泉佐野市 一部	基準点管理	復旧測量（基準点）	3級	1点	大阪府泉佐野市 助言 H30.11.30 F0358	株式会社URリネージュ西日本支社	H30.12.1 H31.3.31	168106
大阪府	吹田市 全域	固定資産	数値撮影（デジタル） 同時調整 写真地図作成（デジタルオルソ）	地上画素寸法 9.6cm 1000 1000	36.09km ² 36.09km ² 36.09km ²	大阪府吹田市 助言 H30.11.30 F0363	朝日航洋株式会社	H30.12.15 H31.3.31	168149
大阪府	豊中市 全域	固定資産	数値撮影（デジタル） 同時調整 写真地図作成（デジタルオルソ）	地上画素寸法 6cm 500 500	36.6km ² 36.6km ² 36.6km ²	大阪府豊中市 助言 H30.11.30 F0364	国際航業株式会社 大阪支店	H30.12.1 H31.3.15	168152
大阪府	池田市 全域	総合計画	数値撮影（デジタル） 同時調整 写真地図作成（デジタルオルソ）	地上画素寸法 10cm 1000 1000	22.14km ² 22.14km ² 22.14km ²	大阪府池田市 助言 H30.12.3 F0365	国際航業株式会社 大阪支店	H30.12.1 H31.1.31	168154
大阪府	富田林市 全域	総合計画	数値撮影（デジタル） 同時調整 写真地図作成（デジタルオルソ）	地上画素寸法 16cm 1000 1000	39.72km ² 39.72km ² 39.72km ²	大阪府富田林市 助言 H30.12.3 F0367	写測エンジニアリング株式会社	H30.11.28 H31.3.20	168201
大阪府	藤井寺市 一部	その他	MM計測 修正測量	500 500	1.14km 1.14km	大阪府藤井寺市 助言 H30.12.3 F0369	株式会社バスコ 大阪支店	H30.11.30 H31.3.22	168234
大阪府	八尾市 一部	道路計画	MM計測	500	54km	大阪府八尾市 助言 H30.12.5 F0371	株式会社バスコ 大阪支店	H30.11.29 H31.2.28	168302
大阪府	豊中市 全域	総合計画	修正測量 地図編集 地図編集	500 2500 10000	36.6km ² 36.6km ² 36.6km ²	大阪府豊中市 助言 H30.12.6 F0373	株式会社バスコ 大阪支店	H30.12.5 H31.3.31	168333
大阪府	枚方市 全域	固定資産	数値撮影（デジタル） 同時調整 写真地図作成（デジタルオルソ）	地上画素寸法 9.6cm 1000 1000	65.12km ² 65.12km ² 65.12km ²	大阪府枚方市 助言 H30.12.7 F0374	朝日航洋株式会社	H30.12.15 H31.3.31	168347
大阪府	枚方市 一部	その他	基準点測量 基準点測量 現地測量（数値地形図作成）	2級 4級 250	2点 9点 0.004km ²	大阪府枚方土木事務所 助言 H30.12.7 F0377	株式会社濱田設計測量事務所	H30.11.9 H31.1.30	168366
大阪府	富田林市 一部 千早赤阪村 全域	その他	基準点測量 基準点測量 基準点測量	2級 3級 4級	2点 3点 18点	大阪府富田林土木事務所 助言 H30.12.7 F0378	進和測量設計株式会社 大阪支店	H30.10.31 H31.2.25	168376

近畿地方

都道府県	測量地域	測量目的	測量種別	縮尺・等級	事業量	測量計画機関(助言番号)	測量作業機関	実施時期	ID
大阪府	守口市 全域	固定資産	数値撮影(デジタル) 同時調整 写真地図作成(デジタルオルソ)	地上画素寸法 9.5cm 500 500	12.71km ² 12.71km ² 12.71km ²	大阪府守口市 助言 H30.12.7 F0381	株式会社かんこう	H30.12.25 H31.2.28	168391
大阪府	門真市 全域	道路台帳	修正測量	500	12.3km ²	大阪府門真市 助言 H30.12.10 F0384	アジア航測株式会社 大阪支店	H30.12.7 H31.1.31	168397
大阪府	泉大津市 全域	固定資産	数値撮影(デジタル) 同時調整 写真地図作成(デジタルオルソ)	地上画素寸法 8cm 500 500	14.31km ² 14.31km ² 14.31km ²	大阪府泉大津市 助言 H30.12.10 F0387	カンゼ航測株式会社	H30.12.10 H31.2.20	168414
大阪府	交野市 全域	固定資産	数値撮影(デジタル) 同時調整 写真地図作成(デジタルオルソ)	地上画素寸法 12cm 1000 1000	25.55km ² 25.55km ² 25.55km ²	大阪府交野市 助言 H30.12.10 F0388	カンゼ航測株式会社	H30.12.10 H31.3.29	168423
大阪府	阪南市 一部	道路台帳	基準点測量 基準点測量 現地測量(数値地形図作成) 路線測量	3級 4級 500	4点 32点 0.046km ² 1.86km	大阪府岸和田土木事務所 助言 H30.12.11 F0389	株式会社ランド	H30.11.5 H31.2.28	168431
大阪府	守口市 全域 交野市 一部	道路管理	基準点測量	4級	13点	大阪府枚方土木事務所 助言 H30.12.11 F0390	有限会社富田測量設計	H30.12.3 H31.3.15	168440
大阪府	泉佐野市 一部	道路計画	基準点測量	4級	15点	大阪府岸和田土木事務所 助言 H30.12.14 F0395	株式会社コレクト	H30.11.16 H31.2.28	168468
大阪府	高槻市 一部	その他	基準点測量 基準点測量 基準点測量 現地測量(数値地形図作成)	2級 3級 4級 250	2点 2点 12点 0.018km ²	大阪府茨木土木事務所 助言 H30.12.14 F0397	株式会社北斗測量設計	H30.11.13 H31.2.28	168480
大阪府	島本町 一部	地盤変動調査	水準測量	2級	12.4km	大阪府島本町 助言 H30.12.14 F0398	株式会社バスコ	H30.12.17 H31.3.29	168484
大阪府	河内長野市 一部	固定資産	数値撮影(デジタル) 同時調整	地上画素寸法 12cm 1000	41.1km ² 41.1km ²	大阪府河内長野市 助言 H30.12.14 F0401	国際航業株式会社 大阪支店	H30.12.17 H31.3.31	168490
大阪府	摂津市 全域	固定資産	数値撮影(デジタル) 同時調整 写真地図作成(デジタルオルソ)	地上画素寸法 8cm 500 500	14.87km ² 14.87km ² 14.87km ²	大阪府摂津市 助言 H30.12.14 F0412	カンゼ航測株式会社	H30.12.10 H31.3.29	168547
大阪府	箕面市 全域	固定資産	数値撮影(デジタル) 同時調整 写真地図作成(デジタルオルソ)	地上画素寸法 10cm 500 500	47.9km ² 47.9km ² 47.9km ²	大阪府箕面市 助言 H30.12.20 F0414	写測エンジニアリング株式会社	H30.12.17 H31.3.11	168576
大阪府	箕面市 一部 守口市 一部 堺市 一部 大阪市 一部	道路計画	MM計測 数値図化	500 500	21.64km 21.64km	近畿地方整備局道路部 助言 H30.12.20 F0415	株式会社バスコ 大阪支店	H30.12.17 H31.3.22	168592
京都府	久御山町 一部 京田辺市 一部 八幡市 一部 京都市 一部								
奈良県	香芝市 一部								
滋賀県	大津市 一部								
大阪府	高槻市 全域	固定資産	数値撮影(デジタル) 同時調整 写真地図作成(デジタルオルソ)	地上画素寸法 9.4cm 500 500	105.29km ² 105.29km ² 68.9km ²	大阪府高槻市 助言 H30.12.20 F0416	株式会社エイテック 大阪支店	H30.11.22 H31.3.31	168601
大阪府	東大阪市 全域	固定資産	数値撮影(デジタル) 同時調整 写真地図作成(デジタルオルソ)	地上画素寸法 7.8cm 500 500	61.78km ² 61.78km ² 61.78km ²	大阪府東大阪市 助言 H30.12.20 F0417	株式会社エイテック 大阪支店	H30.4.25 H31.3.31	168616
大阪府	柏原市 全域	固定資産	数値撮影(デジタル) 同時調整 写真地図作成(デジタルオルソ)	地上画素寸法 7.3cm 1000 1000	25.33km ² 25.33km ² 25.33km ²	大阪府柏原市 助言 H30.12.20 F0418	株式会社バスコ 関西事業部 営業部 大阪支店	H30.12.13 H31.3.31	168620
大阪府	堺市 一部	その他	基準点測量 基準点測量	3級 4級	9点 46点	大阪府港湾局 助言 H30.12.21 F0421	阪南エンジニアリング株式会社	H30.11.19 H31.2.28	168629
大阪府	茨木市 全域	固定資産	数値撮影(デジタル) 同時調整 写真地図作成(デジタルオルソ)	地上画素寸法 11cm 1000 1000	76.49km ² 76.49km ² 76.49km ²	大阪府茨木市 助言 H30.12.21 F0423	株式会社バスコ 関西事業部 営業部 大阪支店	H30.12.19 H31.3.29	168642
大阪府	羽曳野市 全域	都市計画	数値撮影(デジタル) 同時調整 写真地図作成(デジタルオルソ)	地上画素寸法 8cm 1000 1000	26.45km ² 26.45km ² 26.45km ²	大阪府羽曳野市 助言 H30.12.21 F0425	国際航業株式会社 大阪支店	H30.12.11 H31.2.18	168671
大阪府	吹田市 一部	地籍調査	基準点測量	4級	80点	大阪府吹田市 助言 H31.1.8 F0434	株式会社ジャパックス 大阪支店	H30.12.25 H31.3.29	168798
大阪府	寝屋川市 一部	道路計画	基準点測量 基準点測量	3級 4級	2点 1点	大阪府枚方土木事務所 助言 H31.1.9 F0437	株式会社ケーエスプランニング	H30.12.25 H31.3.15	168803
大阪府	大阪市 一部	土地区画整理	基準点測量 その他	4級 500	2点 0.03km ²	平林土地区画整理株式会社 助言 H31.1.22 F0439	株式会社サワコン 滋賀支店	H31.1.15 H31.4.30	168816
大阪府	東大阪市 一部	下水道計画	基準点測量	4級	4点	大阪府東部流域下水道事務所 助言 H31.1.10 F0442	有限会社富田測量設計	H31.1.7 H31.3.15	168865
大阪府	柏原市 一部	道路台帳	MM計測 修正測量	500 500	1.145km 1.145km	大阪府柏原市 助言 H31.1.15 F0446	株式会社バスコ 大阪支店	H31.1.7 H31.3.29	168905
大阪府	八尾市 一部	土地区画整理	基準点測量 その他	4級 500	46点 0.064km ²	八尾市曙川南土地区画整理組合 助言 H31.1.11 F0449	株式会社シーイーシー	H31.2.1 H31.3.15	168912
大阪府	摂津市 一部	道路台帳	MM計測 修正測量	500 500	1.2km 1.2km	大阪府摂津市 助言 H31.1.15 F0450	株式会社バスコ 大阪支店	H31.1.11 H31.3.29	168919
大阪府	交野市 一部	土地区画整理	基準点測量 その他	4級 500	23点 0.1km ²	皇田北二丁目土地区画整理事業 施行者京阪電鉄不動産株式会社 助言 H31.1.16 F0452	ベステック株式会社	H31.1.15 R1.5.10	168927
大阪府	岸和田市 一部	その他	基準点測量 現地測量(数値地形図作成)	4級 250	3点 0.075km ²	大阪府港湾局 助言 H31.1.16 F0453	株式会社阪南建設エンジニアリング	H31.1.21 H31.3.15	168934

近畿地方

都道府県	測量地域	測量目的	測量種別	縮尺・等級	事業量	測量計画機関(助言番号)	測量作業機関	実施時期	ID
大阪府	箕面市 一部	道路台帳	MM図計測 修正測量	500 500	5.2km 5.2km	大阪府箕面市 助言 H31.1.16 F0454	クモノスコポーレーション株式会社	H31.1.15 H31.3.20	168940
大阪府	泉大津市 一部	道路計画	復旧測量(基準点) 復旧測量(基準点)	3級 4級	2点 1点	大阪府泉大津市 助言 H31.1.22 F0463	朝日航洋株式会社	H30.10.16 H31.3.15	170041
大阪府	和泉市 一部	道路台帳	MM図計測 修正測量	500 500	3.4km 3.4km	大阪府和泉市 助言 H31.1.22 F0464	株式会社バスコ 大阪支店	H31.1.22 H31.3.25	170050
大阪府	松原市 全域	道路台帳	既成図数値化 地形図等成果の座 標補正	500 500	210km 210km	大阪府松原市 助言 H31.1.23 F0465	国際航業株式会社 大阪支店	H30.12.17 H31.3.31	170052
大阪府	池田市 一部	道路台帳	MM図計測 数値図化	500 500	0.9km 0.9km	大阪府池田市 助言 H31.1.25 F0467	株式会社バスコ 大阪支店	H31.1.23 H31.3.31	170061
大阪府	泉佐野市 一部	その他	基準点測量 基準点測量 現地測量(数値地 形図作成)	2級 4級 500	2点 68点 0.1km ²	大阪府岸和田土木事務所 助言 H31.1.29 F0471	株式会社サン測量設計事務所	H31.1.7 H31.2.20	170119
大阪府	高槻市 一部	基準点管理	基準点測量	4級	53点	大阪府高槻市 助言 H31.1.31 F0472	小林測量設計 株式会社	H30.12.21 H31.3.29	170133
大阪府	高槻市 一部	基準点管理	基準点測量	4級	52点	大阪府高槻市 助言 H31.1.31 F0473	株式会社 曾田測量設計事務所	H30.12.25 H31.3.29	170141
大阪府	大阪市 一部 守口市 一部	河川計画	基準点測量	3級	3点	近畿地方整備局淀川河川事務所 助言 H31.1.31 F0475	株式会社アスコ大東	H30.10.4 H31.2.28	170158
京都府	八幡市 一部								
大阪府	豊能町 一部	河川管理	基準点測量 基準点測量	2級 4級	3点 12点	大阪府池田土木事務所 助言 H31.2.1 F0478	株式会社 ヒカリワーク	H31.1.4 H31.3.15	170171
大阪府	東大阪市 一部	その他	基準点測量	3級	3点	大阪府八尾土木事務所 助言 H31.2.5 F0489	有限会社田村測量設計	H30.12.1 H31.2.28	170233
大阪府	摂津市 一部	道路計画	復旧測量(基準点) 助言	3級	2点	大阪府摂津市 助言 H31.2.5 F0490	株式会社バスコ	H31.2.4 H31.3.15	170241
大阪府	泉大津市 一部	道路台帳	基準点測量 現地測量(数値地 形図作成)	4級 500	11点 0.014km ²	大阪府鳳土木事務所 助言 H31.2.6 F0494	有限会社 多賀	H31.1.10 R1.7.31	170269
大阪府	高槻市 一部	基準点管理	復旧測量(基準点) 助言	4級	41点	大阪府高槻市 助言 H31.2.8 F0495	株式会社 川上測量設計	H31.1.11 H31.3.29	170283
大阪府	熊取町 一部	道路台帳	基準点測量	4級	6点	大阪府岸和田土木事務所 助言 H31.2.12 F0497	イズエン株式会社	H31.2.12 H31.3.15	170310
大阪府	枚方市 一部	その他	基準点測量	4級	58点	大阪府枚方土木事務所 助言 H31.2.12 F0500	株式会社西川測量設計	H31.1.21 H31.2.28	170324
大阪府	交野市 一部	その他	基準点測量	4級	40点	大阪府枚方土木事務所 助言 H31.2.13 F0501	株式会社ホクセイ	H31.1.10 H31.2.28	170328
大阪府	大阪市 一部	その他	基準点測量	4級	21点	大阪府西大阪治水事務所 助言 H31.2.15 F0506	T・Iサーベイ 株式会社	H31.1.24 R1.5.10	170374
大阪府	東大阪市 一部	道路台帳	基準点測量	4級	31点	大阪府八尾土木事務所 助言 H31.2.15 F0508	北摂技研株式会社	H31.1.30 R1.7.31	170377
大阪府	大阪市 一部	その他	基準点測量	4級	22点	大阪府西大阪治水事務所 助言 H31.2.15 F0509	株式会社 ヒカリワーク	H31.1.25 R1.5.10	170387
大阪府	大阪市 一部	その他	基準点測量 現地測量(数値地 形図作成)	4級 250	26点 0.105km ²	大阪府西大阪治水事務所 助言 H31.2.20 F0512	グローバルデザイン株式会 社	H31.2.19 R1.5.10	170394
大阪府	大阪市 一部	道路計画	水準測量	3級	8km 3点	近畿地方整備局浪速国道事務所 助言 H31.3.6 F0528	国際航業株式会社 大阪支店	H31.2.14 H31.3.20	170588
大阪府	東大阪市 一部	地盤変動調査	水準測量	1級	51.9km	大阪府東大阪市 助言 H31.3.8 F0533	有限会社田村測量設計	H31.3.1 H31.3.31	170606
大阪府	松原市 一部	その他	復旧測量(基準点) 助言	3級	2点	大阪府松原市 助言 H31.3.15 F0538	ジオテクニカル株式会社	H31.3.6 H31.3.29	170655
大阪府	高槻市 一部	道路台帳	基準点測量 基準点測量 現地測量(数値地 形図作成)	3級 4級 250	10点 24点 0.08km ²	大阪府茨木土木事務所 助言 H31.3.28 F0545	株式会社村上測量	H31.4.1 R1.8.30	171728
大阪府	岸和田市 一部 貝塚市 一部 泉佐野市 一部	道路台帳	基準点測量 基準点測量	3級 4級	2点 15点	大阪府岸和田土木事務所 助言 H31.3.28 F0546	有限会社中央測量	H31.2.27 R1.6.28	171734
兵庫県	西宮市 一部	その他	復旧測量(基準点) 助言	4級	1点	兵庫県西宮市 助言 H30.4.10 F0005	淀川地所株式会社	H30.4.13 H30.5.31	162635
兵庫県	朝来市 全域	固定資産	その他 同時調整 写真地図作成(デ ジタルオルソ)	地上画素寸法 16cm 1000 1000	403.06km ² 403.06km ² 403.06km ²	兵庫県朝来市 助言 H30.4.27 F0012	株式会社バスコ 神戸支店	H30.4.24 H31.3.31	163780
兵庫県	宍粟市 一部	その他	基準点測量	2級	2点	兵庫県西播磨県民局 助言 H30.4.27 F0013	株式会社メイセイコンサル タント	H30.3.15 H31.3.31	163789
兵庫県	尼崎市 一部	総合計画	基準点測量 路線測量	4級	21点 0.009km ²	兵庫県尼崎市 助言 H30.5.7 F0017	株式会社リクスイ	H30.5.7 H30.6.29	163853
兵庫県	西宮市 一部	その他	復旧測量(基準点) 助言	3級	1点	兵庫県西宮市 助言 H30.5.14 F0019	株式会社関西技術コンサル タント	H30.5.21 H30.6.23	163888
兵庫県	神戸市 一部	基準点管理	復旧測量(基準点) 助言	3級	2点	兵庫県神戸市 助言 H30.5.14 F0021	株式会社東土地測量	H30.5.25 H30.6.15	163916
兵庫県	西宮市 一部	総合計画	修正測量 修正測量	500 2500	7.48km ² 100.18km ²	兵庫県西宮市 助言 H30.5.18 F0023	株式会社GEOソリューションズ	H30.5.21 H31.3.29	163948
兵庫県	太子町 一部	ほ場整備	基準点測量	2級	3点	兵庫県西播磨県民局 助言 H30.5.18 F0025	キタイ設計株式会社 西日 本支社	H30.5.14 H30.7.31	163956
兵庫県	姫路市 一部	基準点管理	復旧測量(基準点) 助言	3級	1点	兵庫県姫路市 助言 H30.5.18 F0026	株式会社八州 姫路営業所	H30.5.14 H30.7.31	163969
兵庫県	神戸市 一部	基準点管理	復旧測量(基準点) 助言	3級	1点	兵庫県神戸市 助言 H30.5.18 F0028	株式会社兵庫測量設計事務 所	H30.5.11 H30.8.31	163993
兵庫県	神戸市 一部	その他	基準点測量	4級	70点	兵庫県神戸県民センター 助言 H30.5.18 F0029	阪神測建株式会社	H30.3.23 H30.12.28	163999
兵庫県	西宮市 一部	その他	復旧測量(基準点) 助言	2級	1点	兵庫県西宮市 助言 H30.5.23 F0030	株式会社GEOソリューションズ	H30.5.28 H30.6.23	164007
兵庫県	神戸市 一部	その他	基準点測量 基準点測量	2級 3級	1点 1点	近畿地方整備局六甲砂防事務所 助言 H30.5.23 F0031	日本工営株式会社	H30.5.23 H30.12.10	164028
兵庫県	神戸市 一部	その他	基準点測量	2級	1点	近畿地方整備局六甲砂防事務所 助言 H30.5.23 F0032	日本工営株式会社	H30.5.23 H30.12.10	164030
兵庫県	淡路市 全域	総合計画	数値撮影(デジ タル) 同時調整 写真地図作成(デ ジタルオルソ) 修正測量 地図編集	地上画素寸法 12cm 1000 1000 2500 10000	184.32km ² 184.32km ² 184.32km ² 184.32km ²	兵庫県淡路市 助言 H30.5.31 F0034	国際航業株式会社 兵庫支店	H30.5.28 H31.3.29	164081
兵庫県	神戸市 一部	砂防計画	基準点測量	3級	1点	近畿地方整備局六甲砂防事務所 助言 H30.5.29 F0037	株式会社リョブラン	H30.5.30 H30.7.31	164096

近畿地方

都道府県	測量地域	測量目的	測量種別	縮尺・等級	事業量	測量計画機関(助言番号)	測量作業機関	実施時期	ID
兵庫県	淡路市 一部	その他	基準点測量	3級	7点	近畿地方整備局国営明石海峡公園事務所 助言 H30.5.29 F0038	株式会社播磨設計コンサルタント	H30.5.14 H30.8.31	164102
兵庫県	西宮市 一部	その他	現地測量(数値地形図作成)	500	0.14km ²	兵庫県西宮市 助言 H30.5.31 F0039	有限会社植田測量設計事務所	H30.6.4 H31.3.29	164131
兵庫県	新温泉町 一部	砂防計画	基準点測量 基準点測量	2級 3級	3点 1点	兵庫県但馬県民局 助言 H30.6.5 F0040	株式会社ハマコン	H30.6.1 H30.7.31	164145
兵庫県	尼崎市 一部	総合計画	基準点測量	3級	1点	兵庫県尼崎市 助言 H30.6.6 F0042	有限会社エイド	H30.6.4 H30.7.31	164175
兵庫県	宍粟市 一部	砂防計画	基準点測量	2級	3点	兵庫県播磨県民局 助言 H30.6.11 F0047	株式会社石原測量コンサルタント	H30.3.15 H31.1.31	164245
兵庫県	神戸市 一部	基準点管理	復旧測量(基準点)	3級	1点	兵庫県神戸市 助言 H30.6.14 F0050	株式会社ジャパックス	H30.6.13 H30.6.30	164314
兵庫県	神戸市 一部	基準点管理	復旧測量(基準点)	3級	1点	兵庫県神戸市 助言 H30.6.14 F0051	株式会社ジャパックス	H30.6.13 H30.6.30	164315
兵庫県	西宮市 一部	その他	復旧測量(基準点)	3級	2点	兵庫県西宮市 助言 H30.6.14 F0052	株式会社G E Oソリューションズ	H30.7.2 H30.8.4	164321
兵庫県	伊丹市 一部 尼崎市 一部	その他	水準測量	1級	17.9km	兵庫県阪神南県民センター 助言 H30.6.14 F0053	株式会社ハシワ	H30.6.4 H30.10.1	164339
大阪府	池田市 一部								
兵庫県	太子町 一部	基準点管理	復旧測量(基準点)	3級	1点	兵庫県太子町 助言 H30.6.19 F0057	株式会社八州 姫路営業所	H30.6.25 H30.9.28	164376
兵庫県	播磨町 一部	基準点管理	復旧測量(基準点)	3級	4点	兵庫県播磨町 助言 H30.6.21 F0059	株式会社播磨設計コンサルタント	H30.6.19 H30.8.31	164407
兵庫県	太子町 一部	土地区画整理	基準点測量	3級	2点	太子町 JR網干駅西南土地区画整理組合 助言 H30.6.21 F0060	玉野総合コンサルタント株式会社	H30.7.1 H30.9.30	164417
兵庫県	姫路市 一部	道路計画	IMC計測	500	331.4km	兵庫県姫路市 助言 H30.6.21 F0062	株式会社バスコ 神戸支店 姫路営業所	H30.6.20 H30.12.19	164430
兵庫県	神戸市 一部	道路計画	数値図化 数値図化	500 1000	3.32km ² 2.14km ²	近畿地方整備局浪速国道事務所 助言 H30.7.10 F0074	国際航業株式会社 大阪支店	H30.6.26 H30.10.15	164781
兵庫県	西宮市 一部	その他	復旧測量(基準点)	3級	2点	兵庫県西宮市 助言 H30.7.10 F0075	株式会社G E Oソリューションズ	H30.7.9 H30.8.25	164808
兵庫県	姫路市 一部	その他	基準点測量 基準点測量	2級 3級	3点 5点	兵庫県中播磨県民センター 助言 H30.7.19 F0082	株式会社サン測量設計	H30.7.18 H30.8.31	164957
兵庫県	上郡町 一部	河川計画	基準点測量 基準点測量	2級 3級	7点 11点	兵庫県西播磨県民局 助言 H30.7.20 F0091	有限会社カワイ設計	H30.7.23 H30.8.31	165078
兵庫県	尼崎市 一部	基準点管理	復旧測量(基準点)	3級	1点	兵庫県尼崎市 助言 H30.7.24 F0093	株式会社日勝設計コンサルタント	H30.7.24 R1.6.30	165101
兵庫県	神戸市 一部	都市計画	修正測量	2500	34.65km ²	兵庫県神戸市 助言 H30.7.24 F0094	アジア航測株式会社	H30.8.1 H31.2.28	165109
兵庫県	佐用町 全域	固定資産	数値撮影(デジタル) 同時調整 写真地図作成(デジタルオルソ)	地上画素寸法 12cm 1000 1000	307.44km ² 307.44km ² 307.44km ²	兵庫県佐用町 助言 H30.7.27 F0099	国際航業株式会社 兵庫支店	H30.8.1 H31.3.25	165208
兵庫県	尼崎市 一部	総合計画	復旧測量(基準点)	3級	2点	兵庫県尼崎市 助言 H30.8.1 F0104	竹川測量事務所	H30.7.30 H30.9.29	165274
兵庫県	姫路市 一部	総合計画	数値撮影(デジタル) 同時調整 写真地図作成(デジタルオルソ) 修正測量 修正測量 修正測量 修正測量	地上画素寸法 12cm 1000 1000 1000 2500 1000 2500	151km ² 151km ² 151km ² 14.71km ² 27.8km ² 18.01km ² 32km ²	兵庫県姫路市 助言 H30.8.3 F0114	国際航業株式会社 兵庫支店 アジア航測株式会社 神戸支店	H30.7.31 H31.3.20	165390
兵庫県	西宮市 一部	その他	復旧測量(基準点)	3級	1点	兵庫県西宮市 助言 H30.8.9 F0127	森村測量設計株式会社	H30.8.20 H30.9.29	165571
兵庫県	姫路市 一部	その他	基準点測量 基準点測量	2級 3級	3点 3点	兵庫県中播磨県民センター 助言 H30.8.16 F0137	有限会社ヤマト測量	H30.6.23 H30.11.30	165724
兵庫県	神戸市 一部	その他	基準点測量	3級	13点	兵庫県神戸市 助言 H30.8.16 F0139	株式会社神測	H30.8.16 H30.9.28	165745
兵庫県	神戸市 一部	道路台帳	現地測量(数値地形図作成)	1000	39.1km	兵庫県神戸市 助言 H30.8.20 F0141	国際航業株式会社 神戸営業所	H30.8.17 H31.3.22	165778
兵庫県	明石市 全域	固定資産	数値撮影(デジタル) 同時調整 写真地図作成(デジタルオルソ)	地上画素寸法 9.5cm 1000 1000	49.42km ² 49.42km ² 49.42km ²	兵庫県明石市 助言 H30.8.20 F0142	朝日航洋株式会社	H30.8.30 H31.3.20	165781
兵庫県	福崎町 一部	ほ場整備	水準測量 数値図化	4級 1000	8km 0.44km ²	兵庫県福崎町 助言 H30.8.20 F0145	サンスイコンサルタント株式会社 姫路支店	H30.8.20 H31.3.29	165797
兵庫県	三木市 全域 明石市 全域	土地改良	基準点測量 基準点測量	2級 3級	1点 3点	農林水産省近畿農政局東播用水二期農業水利事業所 助言 H30.8.24 F0157	N T C コンサルタント株式会社 近畿支社	H30.8.22 H30.10.5	165889
兵庫県	西宮市 一部	その他	復旧測量(基準点)	3級	1点	兵庫県西宮市 助言 H30.8.24 F0158	株式会社西日本測量設計コンサルタント	H30.8.27 H30.10.1	165903
兵庫県	神戸市 一部	土地区画整理	基準点測量 基準点測量 水準測量	2級 3級 3級	3点 17点 9km	神戸市多井畑西地区土地区画整理組合設立準備委員会 助言 H30.8.30 F0160	株式会社岡本設計企画	H30.8.28 H31.3.31	165937
兵庫県	宝塚市 一部	基準点管理	復旧測量(基準点)	3級	2点	兵庫県宝塚市 助言 H30.8.30 F0161	坂本測量設計事務所	H30.9.1 R1.6.30	165944
兵庫県	淡路市 一部	ほ場整備	水準測量 水準測量 数値図化	3級 4級 1000	2km 4点 5.5km 3点 0.52km ²	兵庫県淡路市 助言 H30.8.30 F0165	株式会社バスコ 関西事業部 営業部 神戸支店	H30.8.29 H31.3.25	165986
兵庫県	宍粟市 一部	その他	基準点測量	2級	1点	兵庫県西播磨県民局 助言 H30.9.3 F0169	有限会社ダイキ開発	H30.8.1 H30.10.20	166001
兵庫県	相生市 全域	総合計画	数値撮影(デジタル) 同時調整 既成図数値化 数値図化 写真地図作成(デジタルオルソ) 地図編集	地上画素寸法 12cm 1000 2500 2500 1000 10000	90.4km ² 90.4km ² 42.3km ² 90.4km ² 90.4km ² 90.4km ²	兵庫県相生市 助言 H30.9.7 F0171	国際航業株式会社 神戸支店	H30.9.10 H31.3.29	166180
兵庫県	赤穂市 一部	土地区画整理	基準点測量 復旧測量(基準点) 基準点測量	2級 2級 3級	2点 1点 6点	赤穂市浜市土地区画整理組合 助言 H30.9.7 F0174	株式会社エイト日本技術開発	H30.9.7 H31.2.28	166205

近畿地方

都道府県	測量地域	測量目的	測量種別	縮尺・等級	事業量	測量計画機関（助言番号）	測量作業機関	実施時期	ID
兵庫県	太子町 全域	総合計画	数値撮影（デジタル） 同時調整 数値図化	地上画素寸法 20cm 2500 2500	22.61km ² 22.61km ² 22.62km ²	兵庫県太子町 助言 H30.9.11 F0177	アジア航測株式会社 神戸支店	H30.9.7 H31.3.15	166235
兵庫県	神戸市 一部 西宮市 一部 芦屋市 一部 伊丹市 一部 宝塚市 一部	砂防計画	数値撮影（デジタル） 同時調整 写真地図作成（デジタルオルソ）	地上画素寸法 12cm 1000 1000	435.75km ² 435.75km ² 435.75km ²	近畿地方整備局六甲砂防事務所 助言 H30.9.12 F0184	アジア航測株式会社 神戸支店	H30.9.11 H30.11.30	166312
兵庫県	たつの市 全域	固定資産	数値撮影（デジタル） 同時調整 写真地図作成（デジタルオルソ）	地上画素寸法 11cm 1000 1000	210.87km ² 210.87km ² 210.87km ²	兵庫県たつの市 助言 H30.9.12 F0187	株式会社バスコ 関西事業部 営業部 神戸支店	H30.9.11 H31.3.22	166327
兵庫県	丹波市 一部	道路計画	基準点測量	2級	2点	兵庫県丹波県民局 助言 H30.9.14 F0196	株式会社リオブラン	H30.9.14 H31.3.25	166383
兵庫県	神戸市 一部	基準点管理	復旧測量（基準点）	3級	1点	兵庫県神戸市 助言 H30.9.18 F0198	株式会社網本建測	H30.9.18 H30.9.28	166408
兵庫県	西宮市 一部	その他	復旧測量（基準点）	4級	4点	兵庫県西宮市 助言 H30.9.25 F0204	株式会社GEOソリューションズ	H30.9.18 H30.10.20	166470
兵庫県	宝塚市 一部	その他	基準点測量 基準点測量	2級 3級	6点 16点	玉瀬土地改良区 助言 H30.9.25 F0205	株式会社内山測量設計	H30.7.10 H31.2.28	166473
兵庫県	豊岡市 一部	土地区画整理	基準点測量 基準点測量	2級 4級	2点 48点	兵庫県豊岡市 助言 H30.9.26 F0211	有限会社アイ・サブラ	H30.7.2 H31.2.25	166545
兵庫県	明石市 一部	その他	基準点測量 基準点測量	3級 4級	5点 215点	法務省神戸地方法務局 助言 H30.9.27 F0214	土地家屋調査士法人あおば総合事務所	H29.12.14 H30.2.28	166568
兵庫県	西宮市 一部	その他	復旧測量（基準点）	3級	1点	兵庫県西宮市 助言 H30.9.27 F0218	株式会社GEOソリューションズ	H30.9.18 H30.10.20	166591
兵庫県	猪名川町 一部	都市計画	修正測量	1000	1km ²	兵庫県猪名川町 助言 H30.9.28 F0222	朝日航洋株式会社	H30.10.1 H31.3.29	166629
兵庫県	三木市 一部	総合計画	基準点測量	2級	6点	兵庫県企業庁北播磨・臨海建設事務所 助言 H30.9.28 F0224	幸陽測量設計株式会社	H30.9.28 H31.3.31	166633
兵庫県	尼崎市 一部	地籍調査	基準点測量	4級	90点	兵庫県尼崎市 助言 H30.9.28 F0226	株式会社ハンワ	H30.10.1 H31.3.15	166645
兵庫県	川西市 一部	土地区画整理	基準点測量 基準点測量 数値図化	3級 4級 500	3点 58点 0.23km ²	兵庫県川西市 助言 H30.10.2 F0228	株式会社兵庫測量設計事務所	H30.10.1 R1.9.30	166677
兵庫県	神戸市 一部	砂防計画	用地測量		0.008km ²	近畿地方整備局六甲砂防事務所 助言 H30.10.4 F0229	徳永測量設計株式会社	H30.9.8 H31.1.31	166808
兵庫県	西宮市 一部	その他	基準点測量	4級	42点	兵庫県西宮市 助言 H30.10.4 F0231	株式会社ジオテクノ関西	H30.9.25 H30.10.31	166830
兵庫県	豊岡市 一部 養父市 一部	道路計画	基準点測量	道路基準点	17点	近畿地方整備局豊岡河川国道事務所 助言 H30.10.11 F0239	株式会社アスコ大東 豊岡事務所	H30.9.20 H31.2.28	166918
兵庫県	神戸市 一部	砂防計画	用地測量		0.1km ²	近畿地方整備局六甲砂防事務所 助言 H30.10.11 F0240	株式会社西播設計	H30.9.6 H31.2.28	166928
兵庫県	神戸市 全域	土地区画整理	基準点測量 基準点測量	3級 4級	4点 7点	株式会社日本ライフクリエーター 助言 H30.10.11 F0244	土地家屋調査士法人北山総合事務所	H30.9.1 R2.3.31	166964
兵庫県	新温泉町 一部	その他	基準点測量 水準測量 水準測量	2級 3級 3級	7点 1点 11.1km 3点	兵庫県但馬県民局 助言 H30.10.16 F0245	株式会社ソクチ	H30.6.21 H30.11.30	166969
兵庫県	洲本市 全域	固定資産	数値撮影（デジタル） 数値撮影（デジタル） 同時調整 同時調整	地上画素寸法 14.6cm 地上画素寸法 7.8cm 1000 500	182.48km ² 13.44km ² 169.04km ² 13.44km ²	兵庫県洲本市 助言 H30.10.12 F0248	朝日航洋株式会社	H30.10.1 H31.3.27	166997
兵庫県	西宮市 一部	地盤変動調査	水準測量	1級	55.4km	兵庫県西宮市 助言 H30.10.16 F0249	株式会社GEOソリューションズ	H30.10.12 H31.3.31	166999
兵庫県	神戸市 一部	基準点管理	復旧測量（基準点）	3級	2点	兵庫県神戸市 助言 H30.10.16 F0252	有限会社イースト	H30.10.12 H31.3.29	167014
兵庫県	神戸市 一部	その他	基準点測量	4級	115点	法務省神戸地方法務局 助言 H30.10.16 F0254	旧居留地測量株式会社	H30.11.30 H31.2.28	167042
兵庫県	尼崎市 一部	地籍調査	基準点測量 基準点測量	4級 地籍図根多角点	51点 5点	兵庫県尼崎市 助言 H30.10.16 F0257	シルバーテック測量	H30.10.15 H31.3.20	167067
兵庫県	神戸市 一部	その他	基準点測量	2級	1点	近畿地方整備局六甲砂防事務所 助言 H30.10.18 F0260	株式会社ホクセイ	H30.10.16 H31.3.8	167094
兵庫県	西宮市 一部	その他	復旧測量（基準点）	4級	1点	兵庫県西宮市 助言 H30.10.18 F0263	株式会社サンキ	H30.10.18 H30.11.22	167139
兵庫県	西宮市 全域	総合計画	数値撮影（デジタル） 同時調整 写真地図作成（デジタルオルソ）	地上画素寸法 10cm 500 1000	100.18km ² 100.18km ² 100.18km ²	兵庫県西宮市 助言 H30.10.23 F0268	アジア航測株式会社 神戸支店	H30.10.16 H31.3.29	167292
兵庫県	神戸市 一部	基準点管理	基準点測量	3級	1点	兵庫県神戸市 助言 H30.10.23 F0272	株式会社ジャパックス	H30.10.24 H30.11.30	167313
兵庫県	赤穂市 一部	道路計画	基準点測量 基準点測量	2級 4級	5点 46点	近畿地方整備局姫路河川国道事務所 助言 H30.10.25 F0274	株式会社ウエスコ 姫路事務所	H30.10.24 H31.2.28	167324
兵庫県	小野市 全域	固定資産	数値撮影（デジタル） 同時調整 写真地図作成（デジタルオルソ）	地上画素寸法 9.8cm 1000 1000	93.84km ² 93.84km ² 93.84km ²	兵庫県小野市 助言 H30.10.24 F0275	朝日航洋株式会社	H30.11.1 H31.3.25	167328
兵庫県	神戸市 一部 明石市 一部	道路計画	数値撮影（デジタル） 同時調整 航空レーザ測量	地上画素寸法 8.2cm 500 500	2.79km ² 2.79km ² 3.36km ²	西日本高速道路株式会社関西支社第二神明道路事務所 助言 H30.10.26 F0280	アジア航測株式会社 神戸支店	H30.10.25 H31.3.19	167400
兵庫県	尼崎市 一部	地盤変動調査	水準測量	1級	96.9km 3点	兵庫県尼崎市 助言 H30.11.2 F0284	シルバーテック測量	H30.10.16 H31.3.31	167425
兵庫県	豊岡市 一部	河川管理	水準測量	3級	40.5km 399点	近畿地方整備局豊岡河川国道事務所 助言 H30.11.2 F0290	株式会社ウエスコ	H30.9.11 H31.2.28	167522
兵庫県	篠山市 全域	固定資産	数値撮影（デジタル） 数値撮影（デジタル） 同時調整 写真地図作成（デジタルオルソ）	地上画素寸法 10cm 地上画素寸法 15cm 1000 1000	72.8km ² 304.81km ² 377.59km ² 377.59km ²	兵庫県丹波篠山市 助言 H30.11.7 F0291	朝日航洋株式会社	H30.11.15 H31.3.22	167536

近畿地方

都道府県	測量地域	測量目的	測量種別	縮尺・等級	事業量	測量計画機関（助言番号）	測量作業機関	実施時期	ID
兵庫県	丹波市 一部	その他	基準点測量	2級	2点	兵庫県丹波県民局 助言 H30.11.9 F0307	株式会社リオブラン	H30.8.1 H30.11.30	167665
兵庫県	養父市 一部	ほ場整備	基準点測量	2級	20点	兵庫県養父市 助言 H30.11.9 F0308	株式会社大興エンジニアリング	H30.11.12 H31.2.22	167673
兵庫県	上郡町 一部	ほ場整備	基準点測量 基準点測量 基準点測量 現地測量（数値地形図作成）	2級 3級 4級 500	3点 4点 55点 0.39km ²	兵庫県西播磨県民局 助言 H30.11.14 F0314	株式会社朝日コンサル	H30.10.5 H31.3.28	167761
兵庫県	西宮市 一部	土地区画整理	基準点測量 水準測量 水準測量	4級 3級 4級	35点 3.5km 2点 2.5km 33点	兵庫県西宮市 助言 H30.11.16 F0319	昭和株式会社 関西支社	H30.11.15 H31.3.31	167835
兵庫県	西宮市 一部	その他	基準点測量	4級	49点	兵庫県西宮市 助言 H30.11.20 F0326	有限会社植田測量設計事務所	H30.11.19 H31.3.31	167884
兵庫県	佐用町 一部	その他	基準点測量	2級	3点	兵庫県西播磨県民局 助言 H30.11.20 F0330	株式会社日進サーベ	H30.11.20 H30.12.25	167914
兵庫県	加東市 一部	道路台帳	現地測量（数値地形図作成） MM計測	1000 1000	5.6km 5.6km	兵庫県加東市 助言 H30.11.21 F0334	国際航業株式会社 兵庫支店	H30.11.6 H31.3.15	167964
兵庫県	尼崎市 一部	総合計画	基準点測量	3級	1点	兵庫県尼崎市 助言 H30.11.21 F0336	有限会社エイド	H30.11.22 H31.3.20	167983
兵庫県	赤穂市 一部	道路計画	その他 その他	500 500	0.24km ² 0.24km ²	近畿地方整備局姫路河川国道事務所 助言 H30.11.29 F0339	株式会社ウエスコ 姫路事務所	H30.11.16 H31.2.28	168002
兵庫県	宝塚市 全域	固定資産	数値撮影（デジタル） 数値撮影（デジタル） 同時調整 同時調整	地上画素寸法 9.6cm 地上画素寸法 19.2cm 1000 2500	42.78km ² 59.11km ² 42.78km ² 59.11km ²	兵庫県宝塚市 助言 H30.11.28 F0340	朝日航洋株式会社	H31.1.1 H31.3.20	168013
兵庫県	加古川市 一部	道路台帳	MM計測 修正測量	500 500	7.3km 7.3km	兵庫県加古川市 助言 H30.11.28 F0344	株式会社パスコ 神戸支店	H30.11.22 H31.4.30	168038
兵庫県	神戸市 一部	道路計画	基準点測量 復旧測量（基準点）	2級 2級	7点 2点	兵庫県神戸市 助言 H30.11.28 F0346	アジア航測株式会社 神戸支店	H30.11.27 H31.3.19	168047
兵庫県	新温泉町 一部	砂防計画	基準点測量	2級	2点	兵庫県但馬県民局 助言 H30.11.28 F0351	株式会社関西開発測量事務所	H30.11.13 H31.1.31	168080
兵庫県	佐用町 一部	文化財調査	数値撮影（デジタル） 同時調整 写真地図作成（デジタルオルソ） 数値図化	地上画素寸法 8.0cm 500 500 1000	1.48km ² 1.48km ² 1.48km ²	兵庫県佐用町 助言 H30.11.30 F0359	アジア航測株式会社	H30.8.31 H31.3.31	168117
兵庫県	加東市 一部	都市計画	修正測量	2500	12km ²	兵庫県加東市 助言 H30.11.30 F0362	国際航業株式会社 兵庫支店	H30.11.26 H31.3.25	168144
兵庫県	尼崎市 全域	固定資産	数値撮影（デジタル） 同時調整	地上画素寸法 5.5cm 500	50.72km ² 50.72km ²	兵庫県尼崎市 助言 H30.12.3 F0368	株式会社パスコ 関西事業部 営業部 神戸支店	H30.11.30 H31.3.31	168207
兵庫県	芦屋市 全域	総合計画	数値撮影（デジタル） 同時調整 写真地図作成（デジタルオルソ） 修正測量	地上画素寸法 5.5cm 500 500 500・2500ハイブリット	18.57km ² 18.57km ² 18.57km ²	兵庫県芦屋市 助言 H30.12.5 F0372	株式会社パスコ 関西事業部 営業部 神戸支店	H30.11.28 H31.3.31	168308
兵庫県	淡路市 一部	道路計画	基準点測量 基準点測量	2級 4級	3点 24点	兵庫県淡路県民局 助言 H30.12.7 F0375	株式会社社長大	H30.12.7 H31.3.25	168350
兵庫県	神戸市 一部 明石市 一部	道路計画	基準点測量	2級	2点	西日本高速道路株式会社関西支社第二神明道路事務所 助言 H30.12.7 F0376	アジア航測株式会社 神戸支店	H30.12.7 H31.3.19	168358
兵庫県	川西市 全域	固定資産	数値撮影（デジタル） 同時調整 写真地図作成（デジタルオルソ）	地上画素寸法 5.5cm 500 500	53.44km ² 53.44km ² 53.44km ²	兵庫県川西市 助言 H30.12.7 F0379	株式会社パスコ 関西事業部 営業部 神戸支店	H30.12.4 H31.2.12	168380
兵庫県	三木市 一部	総合計画	数値図化	1000	0.49km ²	兵庫県三木市 助言 H30.12.10 F0382	株式会社パスコ 神戸支店	H30.12.7 H30.12.14	168393
兵庫県	丹波市 一部	道路台帳	現地測量（数値地形図作成）	1000	4.2km	兵庫県丹波市 助言 H30.12.13 F0391	株式会社かんこう	H30.6.11 H31.3.11	168441
兵庫県	豊岡市 一部	地盤変動調査	水準測量	1級	22.9km 16点	兵庫県豊岡市 助言 H30.12.11 F0392	株式会社アイク	H30.12.12 H31.3.22	168442
兵庫県	新温泉町 一部	砂防計画	基準点測量	2級	3点	兵庫県但馬県民局 助言 H30.12.14 F0396	株式会社オーシスマップ	H30.11.27 H31.1.31	168469
兵庫県	西宮市 一部	その他	基準点測量	3級	2点	兵庫県西宮市 助言 H30.12.14 F0402	株式会社GEOソリューションズ	H30.12.10 H31.2.28	168492
兵庫県	西宮市 一部	その他	復旧測量（基準点）	3級	1点	兵庫県西宮市 助言 H30.12.14 F0403	株式会社GEOソリューションズ	H30.12.10 H31.2.28	168493
兵庫県	西宮市 一部	その他	基準点測量	4級	1点	兵庫県西宮市 助言 H30.12.14 F0404	株式会社GEOソリューションズ	H31.3.1 H31.3.31	168494
兵庫県	新温泉町 一部	その他	基準点測量	2級	3点	兵庫県但馬県民局 助言 H30.12.14 F0405	株式会社ソクチ	H30.11.13 H31.1.31	168498
兵庫県	新温泉町 一部	砂防計画	基準点測量	2級	2点	兵庫県但馬県民局 助言 H30.12.14 F0406	株式会社ハマコン	H30.11.19 H31.1.31	168497
兵庫県	芦屋市 一部 西宮市 一部 尼崎市 一部 神戸市 一部	その他	航空レーザ測量	500	13km ²	兵庫県阪神南県民センター 助言 H30.12.14 F0407	株式会社パスコ 神戸支店	H30.12.7 H31.3.25	168500
兵庫県	神戸市 一部	その他	基準点測量	2級	1点	兵庫県神戸県民センター 助言 H30.12.14 F0408	八千代エンジニアリング株式会社	H30.12.17 H31.1.25	168507
兵庫県	市川町 一部	土地改良	基準点測量	3級	16点	兵庫県中播磨県民センター 助言 H30.12.14 F0409	サンズイコンサルタント株式会社	H30.9.19 H31.3.27	168517
兵庫県	尼崎市 一部	都市計画	修正測量	2500	16.04km ²	兵庫県尼崎市 助言 H30.12.20 F0420	株式会社エイテック 西日本支社	H30.11.19 H31.3.29	168628
兵庫県	姫路市 一部	基準点管理	復旧測量（基準点）	3級	2点	兵庫県姫路市 助言 H30.12.21 F0424	株式会社八州 姫路営業所	H30.12.17 H31.2.28	168644
兵庫県	伊丹市 一部	道路台帳	MM計測 修正測量	500 500	3.1km 3.1km	兵庫県伊丹市 助言 H30.12.21 F0427	株式会社パスコ 神戸支店	H30.12.20 H31.3.31	168681
兵庫県	神戸市 一部	道路管理	基準点測量	2級	1点	兵庫県神戸市 助言 H30.12.25 F0428	株式会社網本建測	H30.12.21 H31.3.25	168684
兵庫県	神戸市 一部	その他	復旧測量（基準点）	3級	1点	兵庫県神戸市 助言 H30.12.26 F0430	株式会社新土木開発コンサルタント	H31.1.7 H31.2.28	168706
兵庫県	神戸市 一部 明石市 一部 加古川市 一部 播磨町 一部	道路計画	数値撮影（デジタル） 数値図化	地上画素寸法 14cm 1000	12km ² 4km ²	近畿地方整備局姫路河川国道事務所 助言 H31.1.10 F0433	株式会社大設	H30.12.2 H31.3.28	168787

近畿地方

都道府県	測量地域	測量目的	測量種別	縮尺・等級	事業量	測量計画機関(助言番号)	測量作業機関	実施時期	ID
兵庫県	西宮市 一部	その他	基準点測量	4級	3点	兵庫県西宮市助言 H31.1.8 F0435	松浦土地家屋調査士事務所	H31.1.7 H31.2.28	168801
兵庫県	尼崎市 一部	基準点管理	復旧測量(基準点)	4級	2点	兵庫県尼崎市助言 H31.1.9 F0436	勝和測量設計株式会社	H31.1.8 H31.2.28	168802
兵庫県	加古川市 一部 小野市 一部	河川計画	数値撮影(デジタル)同時調整写真地図作成(デジタルオルソ)航空レーザ測量航空レーザ測量	地上画素寸法 15cm 2500 2500 2500 500	130km ² 130km ² 130km ² 38.7km ² 38.7km ²	近畿地方整備局姫路河川国道事務所助言 H31.1.15 F0440	株式会社バスコ 神戸支店	H30.12.2 H31.3.28	168841
兵庫県	神戸市 一部	都市計画	基準点測量	4級	5点	都市再生機構西日本支店助言 H31.1.11 F0441	株式会社エハラ	H31.1.7 H31.3.10	168862
兵庫県	尼崎市 一部	道路台帳	M&G計測修正測量	500 500	2.2km 2.2km	兵庫県尼崎市助言 H31.1.10 F0443	株式会社バスコ 神戸支店	H31.1.9 H31.3.31	168868
兵庫県	たつの市 一部	道路台帳	M&G計測修正測量	500 1000	1.05km 1.05km	兵庫県たつの市助言 H31.1.15 F0451	株式会社バスコ 神戸支店	H31.1.11 H31.3.20	168922
兵庫県	西脇市 一部	道路台帳	M&G計測修正測量修正測量	500 500 1000	1.84km 0.13km 1.71km	兵庫県西脇市助言 H31.1.18 F0455	株式会社バスコ 神戸支店	H31.1.15 H31.3.25	168954
兵庫県	西宮市 一部	その他	復旧測量(基準点)	3級	1点	兵庫県西宮市助言 H31.1.18 F0456	株式会社あす	H31.1.25 H31.3.31	168957
兵庫県	加東市 一部 小野市 一部	土地改良	基準点測量 基準点測量	2級 3級	4点 5点	農林水産省近畿農政局淀川水系土地改良調査管理事務所助言 H31.1.18 F0459	NTCコンサルタンツ株式会社	H31.1.7 H31.3.12	168993
兵庫県	西宮市 一部	その他	復旧測量(基準点)	3級	3点	兵庫県西宮市助言 H31.1.22 F0461	株式会社GEOソリューションズ	H31.1.28 H31.3.31	170023
兵庫県	西宮市 一部	道路計画	基準点測量	4級	26点	兵庫県西宮市助言 H31.1.25 F0468	株式会社八州 関西支社	H31.2.1 H31.3.31	170063
兵庫県	太子町 一部 六粟市 一部	河川管理	修正測量	2500	34.55km ²	近畿地方整備局姫路河川国道事務所助言 H31.1.25 F0469	内外エンジニアリング株式会社	H30.11.16 H31.3.29	170066
兵庫県	姫路市 一部	その他	基準点測量 基準点測量 現地測量(数値地形図作成)	2級 4級 500	2点 38点 0.074km ²	兵庫県中播磨県民センター助言 H31.1.28 F0470	株式会社 播州コンサルタント	H30.7.17 H31.1.31	170102
兵庫県	西宮市 一部	その他	基準点測量	4級	1点	兵庫県西宮市助言 H31.1.31 F0474	株式会社GEOソリューションズ	H31.2.1 H31.3.31	170148
兵庫県	佐用町 一部	その他	基準点測量	2級	2点	兵庫県西播磨県民局助言 H31.2.1 F0477	株式会社 ジオリンク	H30.11.29 H31.3.25	170169
兵庫県	尼崎市 一部	総合計画	基準点測量	4級	6点	兵庫県尼崎市助言 H31.2.1 F0479	株式会社リクスイ	H31.2.1 H31.3.29	170176
兵庫県	神戸市 一部	その他	基準点測量	2級	2点	兵庫県神戸市助言 H31.2.1 F0481	扇コンサルタンツ株式会社	H31.1.31 H31.3.20	170187
兵庫県	神戸市 一部	道路台帳	基準点測量	3級	1点	兵庫県神戸市助言 H31.2.4 F0483	株式会社山本設計	H31.1.21 H31.3.29	170199
兵庫県	神戸市 一部	その他	基準点測量	3級	2点	兵庫県神戸市助言 H31.2.4 F0484	株式会社ジャパックス	H31.2.1 H31.3.30	170200
兵庫県	神戸市 一部	その他	基準点測量	3級	1点	兵庫県神戸市助言 H31.2.4 F0485	株式会社ジャパックス	H31.2.1 H31.3.30	170201
兵庫県	加古川市 一部	土地区画整理	基準点測量 水準測量	2級 3級	1点 1.3km 1点	間形地区まちづくり協議会助言 H31.2.5 F0488	株式会社播磨設計コンサルタント	H31.2.4 H31.3.15	170225
兵庫県	神戸市 一部	その他	基準点測量	3級	8点	兵庫県神戸市助言 H31.2.6 F0491	株式会社神測	H31.2.5 H31.2.28	170249
兵庫県	香美町 一部	道路計画	基準点測量	2級	2点	兵庫県但馬県民局助言 H31.2.12 F0496	株式会社ハマコン	H31.2.1 H31.3.25	170288
兵庫県	南あわじ市 全域	道路台帳	M&G計測修正測量	1000 1000	4.2km 4.2km	兵庫県南あわじ市助言 H31.2.14 F0499	国際航業株式会社 兵庫支店	H31.2.8 H31.3.31	170316
兵庫県	尼崎市 一部	総合計画	基準点測量	3級	1点	兵庫県尼崎市助言 H31.2.14 F0502	有限会社エイド	H31.2.13 H31.3.29	170351
兵庫県	西宮市 一部	その他	復旧測量(基準点)	4級	1点	兵庫県西宮市助言 H31.2.14 F0503	株式会社きんそく	H31.2.18 H31.3.31	170354
兵庫県	小野市 一部 加東市 一部	河川計画	基準点測量 基準点測量	2級 4級	5点 50点	近畿地方整備局姫路河川国道事務所助言 H31.2.14 F0504	株式会社日建技術コンサルタント	H31.2.12 H31.3.22	170360
兵庫県	六粟市 一部	その他	基準点測量	2級	3点	兵庫県西播磨県民局助言 H31.2.14 F0505	株式会社 シンメイ建設技研	H31.2.1 H31.3.25	170367
兵庫県	神戸市 一部	道路管理	数値撮影(デジタル)同時調整数値図化修正測量	500 500 500	1km ² 1km ² 0.72km ² 0.28km ²	近畿地方整備局兵庫国道事務所助言 H31.2.18 F0507	国際航業株式会社 兵庫支店	H31.2.1 H31.3.19	170378
兵庫県	西宮市 一部	その他	基準点測量	4級	46点	兵庫県西宮市助言 H31.2.18 F0510	有限会社のぞみオフィス	H31.2.18 H31.3.31	170392
兵庫県	西宮市 一部	その他	復旧測量(基準点)	4級	1点	兵庫県西宮市助言 H31.2.18 F0511	有限会社のぞみオフィス	H31.2.18 H31.3.31	170393
兵庫県	尼崎市 一部	総合計画	基準点測量	4級	12点	兵庫県尼崎市助言 H31.2.19 F0513	竹川測量事務所	H31.2.19 H31.3.29	170403
兵庫県	上郡町 一部	その他	基準点測量	2級	2点	兵庫県西播磨県民局助言 H31.2.19 F0514	有限会社カワイ設計	H31.2.19 H31.3.31	170413
兵庫県	宝塚市 一部	道路計画	M&G計測	500	68km	兵庫県宝塚市助言 H31.2.19 F0515	株式会社バスコ 神戸支店	H31.2.18 H31.3.29	170417
兵庫県	神戸市 一部	砂防計画	基準点測量 復旧測量(基準点) 基準点測量	2級 2級 3級	1点 1点 1点	近畿地方整備局六甲砂防事務所助言 H31.2.21 F0517	協和設計株式会社	H31.2.20 H31.3.25	170434
兵庫県	宝塚市 一部	道路台帳	修正測量	500	3.5km	兵庫県宝塚市助言 H31.2.21 F0518	株式会社バスコ 神戸支店	H31.2.20 H31.3.31	170439
兵庫県	猪名川町 一部	総合計画	基準点測量	2級	3点	兵庫県猪名川町助言 H31.2.21 F0519	国際航業株式会社 兵庫支店	H31.2.25 H31.3.31	170445
兵庫県	淡路市 一部	道路計画	数値図化	1000	0.24km ²	兵庫県淡路市助言 H31.2.25 F0520	株式会社バスコ 神戸支店	H31.2.22 H31.3.29	170468
兵庫県	六粟市 一部	道路台帳	M&G計測修正測量	500 500	0.7km 0.7km	近畿地方整備局姫路河川国道事務所助言 H31.3.1 F0521	アジア航測株式会社 神戸支店	H31.1.11 H31.3.20	170512
兵庫県	上郡町 一部	その他	基準点測量	2級	2点	兵庫県西播磨県民局助言 H31.3.5 F0523	株式会社 ジオリンク	H31.3.5 R1.5.31	170566
兵庫県	尼崎市 一部	その他	基準点測量	4級	8点	兵庫県尼崎市助言 H31.3.5 F0524	シルバーテック測量	H31.3.6 H31.3.31	170576
兵庫県	尼崎市 一部	総合計画	基準点測量	3級	1点	兵庫県尼崎市助言 H31.3.5 F0526	竹川測量事務所	H31.3.4 H31.3.29	170578
兵庫県	尼崎市 一部	総合計画	復旧測量(基準点)	4級	1点	兵庫県尼崎市助言 H31.3.5 F0527	勝和測量設計株式会社	H31.3.6 H31.3.31	170582

近畿地方

都道府県	測量地域	測量目的	測量種別	縮尺・等級	事業量	測量計画機関(助言番号)	測量作業機関	実施時期	ID
兵庫県	三木市 一部	道路台帳	M&G計測 修正測量	500 500	0.22km 0.22km	兵庫県三木市 助言 H31.3.6 F0529	株式会社バスコ 神戸支店	H31.3.5 H31.3.25	170596
兵庫県	加西市 一部	道路台帳	M&G計測 数値図化 数値図化	500 500 1000	0.63km 0.02km 0.61km	兵庫県加西市 助言 H31.3.8 F0530	株式会社バスコ 神戸支店	H31.3.5 H31.3.25	170598
兵庫県	西宮市 一部	その他	基準点測量	4級	9点	兵庫県西宮市 助言 H31.3.11 F0534	株式会社関西技術コンサル タント	H31.3.11 H31.4.30	170620
兵庫県	神戸市 一部	都市計画	基準点測量 基準点測量	3級 4級	1点 30点	都市再生機構西日本支社 助言 H31.3.11 F0535	株式会社共栄テック	H31.3.18 R2.2.28	170621
兵庫県	西宮市 一部	その他	復旧測量(基準点)	4級	1点	兵庫県西宮市 助言 H31.3.22 F0542	株式会社GEOソリューションズ	H31.3.25 H31.4.30	171700
兵庫県	多可町 一部	その他	修正測量 修正測量 地図編集	1000 2500 10000	19.25km 19.25km 19.25km	兵庫県多可町 助言 H31.3.28 F0544	アジア航測株式会社	H31.2.20 H31.4.8	171728
兵庫県	丹波市 一部	その他	基準点測量	4級	20点	兵庫県丹波県民局 助言 H31.3.28 F0547	有限会社 エム	H30.9.19 R1.7.31	171737
兵庫県	西宮市 一部	その他	復旧測量(基準点)	3級	1点	兵庫県西宮市 助言 H31.3.28 F0548	株式会社コーワ測量設計	H31.3.25 H31.4.30	171743
奈良県	十津川村 一部	道路計画	その他 数値図化	500 500	0.19km 0.19km	近畿地方整備局奈良国道事務所 助言 H30.4.24 F0009	中日本航空株式会社	H30.4.19 H30.6.29	163748
奈良県	橿原市 全域	基準点管理	復旧測量(基準点)	2級	1点	奈良県橿原市 助言 H30.4.27 F0014	オカモト測量有限公司	H29.12.27 H30.6.30	163791
奈良県	壬寺町 一部	その他	基準点測量	3級	2点	奈良県高田土木事務所 助言 H30.5.18 F0024	井前建設株式会社	H30.3.7 H30.9.28	163950
奈良県	御所市 一部	砂防計画	基準点測量 基準点測量	3級 4級	5点 86点	奈良県高田土木事務所 助言 H30.6.15 F0054	株式会社井上測量設計事務所	H30.2.2 H30.9.28	164357
奈良県	川上村 一部	道路計画	基準点測量	3級	2点	近畿地方整備局奈良国道事務所 助言 H30.7.4 F0070	智原測量設計株式会社	H30.6.2 H30.8.31	164656
奈良県	田原本町 一部	道路計画	M&G計測	500	57km	奈良県田原本町 助言 H30.7.19 F0080	株式会社バスコ 奈良支店	H30.7.13 H30.10.26	164929
奈良県	東吉野村 一部 十津川村 一部	川上村 一部 森林計画	地形図等成果の座 標補正 既成図数値化 数値図化 修正測量	5000 5000 5000	34.91km 34.91km 4.24km 38.58km	奈良県 助言 H30.6.25 F0081	株式会社バスコ 奈良支店	H30.2.9 H30.3.23	164947
奈良県	下北山村 一部	砂防計画	航空レーザ測量	1000	36km	奈良県吉野土木事務所 助言 H30.8.1 F0110	国際航業株式会社 奈良営業所	H30.7.17 H30.9.28	165337
奈良県	御所市 一部	その他	基準点測量	2級	3点	奈良県御所市 助言 H30.8.8 F0126	株式会社コダ技研	H30.7.27 H31.3.29	165553
奈良県	上牧町 一部	道路台帳	M&G計測 修正測量 修正測量	500 1000 2500	1.29km 1.29km 1.29km	奈良県上牧町 助言 H30.8.20 F0147	株式会社バスコ 関西事業部 奈良支店	H30.8.17 H30.12.28	165804
奈良県	橿原市 全域	総合計画	数値撮影(デジタル) 同時調整 写真地図作成(デジタルオルソ) 修正測量 修正測量	地上画素寸法 12cm 1000 1000 2500 10000	39.56km 39.56km 39.56km 39.56km	奈良県橿原市 助言 H30.8.21 F0149	国際航業株式会社 奈良営業所	H30.8.7 H31.3.15	165812
奈良県	五條市 一部	道路計画	基準点測量 水準測量	2級 2級	3点 7km 1点	奈良県五條土木事務所 助言 H30.9.7 F0172	株式会社英晃コンサルタン ト	H30.8.9 H30.12.21	166184
奈良県	五條市 一部	河川管理	基準点測量	2級	1点	奈良県五條土木事務所 助言 H30.10.16 F0258	智原測量設計株式会社	H30.8.30 H30.11.30	167074
奈良県	宇陀市 全域	砂防計画	基準点測量 基準点測量	2級 3級	1点 2点	近畿地方整備局紀伊山系砂防事 務所 助言 H30.10.25 F0270	協和設計株式会社	H30.10.16 H31.2.28	167306
奈良県	斑鳩町 一部	その他	基準点測量 基準点測量	3級 4級	1点 299点	法務省奈良地方法務局 助言 H30.10.26 F0279	O S A M U R A	H30.10.1 H31.2.28	167390
奈良県	曽爾村 全域	土地改良	基準点測量 基準点測量	2級 4級	4点 12点	奈良県東部農林振興事務所 助言 H30.10.29 F0281	オカモト測量有限公司	H30.10.29 H31.1.12	167407
奈良県	斑鳩町 一部	道路計画	基準点測量	3級	2点	近畿地方整備局奈良国道事務所 助言 H30.11.2 F0289	セントラルコンサルタン ト株式会社 大阪支店	H30.11.1 H31.3.31	167514
奈良県	十津川村 一部	砂防計画	基準点測量	2級	4点	近畿地方整備局紀伊山系砂防事 務所 助言 H30.11.20 F0328	株式会社エイテック 西日本支社	H30.11.19 H31.1.31	167902
奈良県	明日香村 一部 御所市 一部 橿原市 一部	高取町 一部 桜井市 一部 その他	数値撮影(デジタル) 数値撮影(デジタル) 同時調整 同時調整 修正測量 写真地図作成(デジタルオルソ) 写真地図作成(デジタルオルソ)	地上画素寸法 12cm 地上画素寸法 12cm 1000 1000 2500 1000 1000	72.93km 4.5km 72.93km 4.5km 1.32km 72.93km 4.5km	近畿地方整備局国営飛鳥歴史公 園事務所 助言 H30.11.28 F0341	国際航業株式会社 奈良営業所	H30.11.22 H31.3.10	168016
奈良県	香芝市 全域	総合計画	数値撮影(デジタル) 同時調整	地上画素寸法 15cm 2500	24.26km 24.26km	奈良県香芝市 助言 H30.12.14 F0399	アジア航測株式会社 大阪支店 奈良営業所	H30.12.12 H31.3.20	168486
奈良県	広陵町 一部 大和高田市 一部	香芝市 一部 道路台帳	M&G計測 数値図化	500 500	10km 10km	奈良県高田土木事務所 助言 H30.12.14 F0400	株式会社バスコ 奈良支店	H30.12.12 H31.3.29	168488
奈良県	大和郡山市 一部	道路計画	基準点測量	3級	1点	奈良県郡山土木事務所 助言 H31.1.9 F0438	株式会社 エイコー測量設 計事務所	H31.1.8 H31.2.28	168806
奈良県	桜井市 一部	道路計画	M&G計測 修正測量	500 500	0.6km 0.6km	奈良県桜井市 助言 H31.1.15 F0445	株式会社バスコ 奈良支店	H31.1.10 H31.3.31	168901
奈良県	田原本町 一部	道路台帳	M&G計測 修正測量	500 500	0.3km 0.3km	奈良県田原本町 助言 H31.1.23 F0462	株式会社バスコ 奈良支店	H31.1.21 H31.3.31	170028
奈良県	御所市 一部	砂防計画	基準点測量	3級	7点	奈良県高田土木事務所 助言 H31.1.22 F0466	スカイドロン株式会社	H30.12.27 H31.2.15	170053
奈良県	大和郡山市 一部	道路台帳	M&G計測	500	3.2km	奈良県大和郡山市 助言 H31.3.1 F0522	株式会社バスコ 奈良支店	H31.2.26 H31.3.29	170516
奈良県	東吉野村 一部	砂防計画	航空レーザ測量	1000	40km	奈良県宇陀土木事務所 助言 H31.3.5 F0525	国際航業株式会社 奈良営業所	H31.3.6 H31.3.29	170576
奈良県	生駒市 一部	道路台帳	M&G計測	500	2.3km	奈良県生駒市 助言 H31.3.6 F0531	株式会社バスコ 奈良支店	H31.3.5 H31.3.29	170600
奈良県	十津川村 一部 川上村 一部	川上村 一部 森林計画	地形図等成果の座 標補正 既成図数値化 修正測量 数値図化	5000 5000 5000	36.28km 36.28km 3.75km 37.27km	奈良県 助言 H31.3.15 F0539	株式会社バスコ 奈良支店	H30.3.13 H30.3.29	171681

近畿地方

都道府県	測量地域	測量目的	測量種別	縮尺・等級	事業量	測量計画機関（助言番号）	測量作業機関	実施時期	ID
和歌山県	かつらぎ町 一部 岩出市 一部 紀の川市 一部 和歌山市 一部	道路台帳	数値撮影（デジタル） 同時調整 数値図化	地上画素寸法 5.5cm 500 500	41km ² 41km ² 2.44km ²	近畿地方整備局和歌山河川国道事務所 助言 H30.4.25 F0010	株式会社バスコ 関西事業部 和歌山支店	H30.4.20 H30.9.14	163759
和歌山県	かつらぎ町 一部 橋本市 一部	道路台帳	数値撮影（デジタル） 同時調整 数値図化	地上画素寸法 7cm 500 500	41km ² 41km ² 2.41km ²	近畿地方整備局和歌山河川国道事務所 助言 H30.4.25 F0011	アジア航測株式会社	H30.4.20 H30.9.14	163762
和歌山県	橋本市 一部	土地区画整理	基準点測量 基準点測量 現地測量（数値地形図作成）	3級 4級 500	4点 1点 0.03km ²	南海電気鉄道株式会社 助言 H30.6.11 F0045	株式会社かんこう	H30.6.1 H30.9.28	164232
和歌山県	由良町 一部	道路台帳	MM計測 修正測量	500 1000	0.99km 0.99km	和歌山県由良町 助言 H30.6.18 F0056	株式会社バスコ 和歌山支店	H30.6.14 H31.3.26	164363
和歌山県	みなべ町 一部	道路計画	基準点測量 基準点測量 水準測量 水準測量 現地測量（数値地形図作成）	3級 4級 3級 4級 500	4点 50点 2.2km 1.4km 0.16km ²	和歌山県みなべ町 助言 H30.6.21 F0061	テクノ富貴株式会社	H30.6.25 H30.10.31	164428
和歌山県	紀の川市 一部	固定資産	数値撮影（デジタル） 同時調整 写真地図作成（デジタルオルソ）	地上画素寸法 11cm 1000 1000	228.21km ² 228.21km ² 228.21km ²	和歌山県紀の川市 助言 H30.7.4 F0071	株式会社バスコ 関西事業部 営業部 和歌山支店	H30.7.2 H31.3.31	164672
和歌山県	紀の川市 一部	その他	MM計測 修正測量	1000 1000	4.8km 4.8km	和歌山県紀の川市 助言 H30.7.31 F0103	株式会社バスコ 和歌山支店	H30.7.27 H31.3.25	166258
和歌山県	有田市 一部	道路計画	MM計測	500	48km	和歌山県有田市 助言 H30.8.8 F0119	株式会社バスコ 和歌山支店	H30.8.7 H30.10.8	165472
和歌山県	橋本市 一部	土地区画整理	基準点測量 基準点測量 その他	3級 4級 500	4点 46点 0.051km ²	和歌山県橋本市 助言 H30.8.16 F0136	株式会社新都市二十一	H30.6.21 H31.3.20	165723
和歌山県	日高町 全域	道路台帳	既成図数値化 数値図化	1000 1000	159.5km 20km	和歌山県日高町 助言 H30.8.21 F0150	国際航業株式会社 和歌山営業所	H30.6.29 H31.3.29	165821
和歌山県	古座川町 一部	道路計画	MM計測	2500	30.5km	和歌山県古座川町 助言 H30.8.28 F0159	和歌山航測株式会社 株式会社バスコ 和歌山支店	H30.8.24 H30.10.31	165921
和歌山県	串本町 一部 那智勝浦町 一部	道路計画	基準点測量	3級	20点	近畿地方整備局紀南河川国道事務所 助言 H30.9.18 F0202	菅根測量株式会社	H30.8.8 H31.2.28	166441
和歌山県	岩出市 一部 紀の川市 一部 和歌山市 一部	河川管理	航空レーザ測量	500	0.95km ²	近畿地方整備局和歌山河川国道事務所 助言 H30.9.28 F0212	中日本航空株式会社	H30.9.20 H31.1.31	166560
和歌山県	新宮市 一部	砂防計画	基準点測量 基準点測量	2級 3級	5点 6点	近畿地方整備局紀伊山系砂防事務所 助言 H30.10.12 F0251	協和設計株式会社	H30.9.18 H31.1.31	167009
和歌山県	湯浅町 一部	道路台帳	MM計測 修正測量	500 500	1.82km ² 1.82km ²	和歌山県湯浅町 助言 H30.10.25 F0276	株式会社バスコ 和歌山支店	H30.10.23 H31.3.22	167339
和歌山県	上富田町 一部 新宮市 一部 田辺市 一部	道路計画	MM計測	500	74.9km	近畿地方整備局近畿技術事務所 助言 H30.10.29 F0282	株式会社バスコ 大阪支店	H30.10.26 H31.3.15	167411
兵庫県	丹波市 一部								
大阪府	岬町 一部 阪南市 一部								
和歌山県	岩出市 一部 紀の川市 一部 和歌山市 一部	河川管理	水準測量	3級	31.7km	近畿地方整備局和歌山河川国道事務所 助言 H30.11.2 F0295	株式会社エース	H30.8.2 H31.2.28	167562
和歌山県	和歌山市 全域	固定資産	数値撮影（デジタル） 同時調整	地上画素寸法 12cm 1000	208.84km ² 208.84km ²	和歌山県和歌山市 助言 H30.11.8 F0304	株式会社ウエスコ 和歌山営業所	H30.11.1 H31.2.8	167647
和歌山県	みなべ町 一部	都市計画	修正測量 地図編集	1000・2500 10000	12.48km ² 12.48km ²	和歌山県みなべ町 助言 H30.11.9 F0309	国際航業株式会社 和歌山営業所	H30.11.5 H31.3.29	167886
和歌山県	岩出市 一部	道路台帳	現地測量（数値地形図作成）	500	2.79km	和歌山県岩出市 助言 H30.11.14 F0317	株式会社バスコ 和歌山支店	H30.11.13 H31.3.29	167796
和歌山県	串本町 一部	道路計画	基準点測量	3級	24点	近畿地方整備局紀南河川国道事務所 助言 H30.11.20 F0329	テクノ富貴株式会社	H30.8.7 H31.2.28	167911
和歌山県	串本町 一部	道路計画	基準点測量	3級	13点	近畿地方整備局紀南河川国道事務所 助言 H30.11.28 F0345	株式会社 阪和建設コンサルタント	H30.11.1 H30.12.31	168040
和歌山県	和歌山市 一部	道路台帳	MM計測 修正測量	500 500	5.1km 5.1km	和歌山県和歌山市 助言 H30.12.3 F0366	株式会社バスコ 和歌山支店	H30.11.28 H31.3.31	168181
和歌山県	那智勝浦町 一部 串本町 一部	道路計画	基準点測量	3級	19点	近畿地方整備局紀南河川国道事務所 助言 H30.12.7 F0380	有限会社熊野路測量設計	H30.8.10 H31.2.28	168384
和歌山県	串本町 一部	道路計画	基準点測量	3級	19点	近畿地方整備局紀南河川国道事務所 助言 H30.12.10 F0385	有限会社熊野路測量設計	H30.7.31 H31.2.28	168404
和歌山県	和歌山市 一部	その他	基準点測量	4級	359点	法務省和歌山地方事務局 助言 H30.12.14 F0410	長岡測量設計事務所	H30.12.10 H31.2.28	168537
和歌山県	海南市 全域	固定資産	数値撮影（デジタル） 同時調整 写真地図作成（デジタルオルソ） 数値撮影（デジタル） 同時調整 写真地図作成（デジタルオルソ） 数値図化	地上画素寸法 6cm 500 500 地上画素寸法 12cm 1000 1000 1000	11.66km ² 11.66km ² 11.66km ² 89.46km ² 89.46km ² 89.46km ² 101.06km ²	和歌山県海南市 助言 H30.12.20 F0419	国際航業株式会社 和歌山営業所	H30.12.20 H31.3.31	168625
和歌山県	和歌山市 一部	都市計画	修正測量	2500	7.01km ²	和歌山県和歌山市 助言 H31.1.18 F0458	アジア航測株式会社 和歌山営業所	H31.1.17 H31.3.31	168991
和歌山県	串本町 一部	総合計画	航空レーザ測量 数値図化	500 1000	0.178km ² 0.178km ²	和歌山県串本町 助言 H31.2.4 F0480	国際航業株式会社 和歌山営業所	H31.2.1 H31.3.31	170183
和歌山県	和歌山市 一部	その他	復旧測量（基準点） 水準測量	2級 3級	3点 1km 1点	近畿地方整備局和歌山河川国道事務所 助言 H31.2.6 F0493	和歌山測量株式会社	H30.12.21 H31.3.31	170266
和歌山県	串本町 一部	その他	復旧測量（基準点）	2級	1点	近畿地方整備局紀南河川国道事務所 助言 H31.2.12 F0498	菅根測量株式会社	H31.2.10 H31.3.29	170313

中国地方

都道府県	測量地域	測量目的	測量種別	縮尺・等級	事業量	測量計画機関（助言番号）	測量作業機関	実施時期	ID	
鳥取県	米子市 一部	海岸保全	基準点測量 基準点測量 水準測量	2級 3級 3級	1点 1点 0.6km 2点	中国地方整備局日野川河川事務所 助言 H30.4.27 G0004	株式会社ウエスコ	H29.7.25 H30.6.30	163834	
鳥取県	境港市 一部	河川管理	基準点測量 基準点測量	1級 3級	2点 3点	中国地方整備局出雲河川事務所 助言 H30.5.30 G0011	株式会社荒谷建設コンサル タント	H30.6.1 H30.7.31	164164	
鳥取県	米子市 一部	河川管理	基準点測量	3級	1点	鳥取県 助言 H30.7.5 G0018	株式会社山陰都市開発研究 所	H30.7.2 H30.10.31	164782	
鳥取県	伯耆町 一部	砂防計画	用地測量 基準点測量	簡級	0.065km ² 0.065km ² 42点	中国地方整備局日野川河川事務所 助言 H30.8.14 G0038	シンワ技研コンサルタント 株式会社	H30.9.1 H31.2.28	165763	
鳥取県	日南町 全域	森林計画	航空レーザ測量	500	340km ²	鳥取県 助言 H30.9.6 G0043	アジア航測株式会社	H30.7.13 H31.3.15	166233	
鳥取県	全域	その他	数値撮影（デジタル）	地上画素寸法 45cm	1457.27km ²	鳥取県 助言 H30.10.3 G0058	株式会社バスコ 岡山支店	H30.8.23 H31.1.31	166987	
鳥取県	三朝町 一部	砂防計画	用地測量		0.0149km ²	中国地方整備局倉吉河川国道事務所 助言 H30.10.22 G0071	ダイニチ技研株式会社	H30.10.1 H30.12.20	167310	
鳥取県	八頭町 全域	森林計画	航空レーザ測量	500	100km ²	鳥取県 助言 H30.11.7 G0081	アジア航測株式会社	H30.10.3 H31.3.15	167722	
鳥取県	南部町 一部 倉吉市 一部	琴浦町 一部 鳥取市 一部	その他	航空レーザ測量	500	1km ²	鳥取県 助言 H30.11.29 G0092	株式会社バスコ 岡山支店	H30.11.16 H31.3.22	168260
鳥取県	伯耆町 一部 米子市 一部	その他	基準点測量 水準測量	3級 3級	6点 6点	西日本高速道路株式会社中国支 社 助言 H30.12.3 G0093	有限会社 小谷土木測量	H30.12.3 R2.8.22	168271	
鳥取県	三朝町 一部 倉吉市 一部	河川管理	基準点測量 基準点測量	1級 3級	3点 27点	国土交通省中国地方整備局倉吉 河川国道事務所 助言 H30.12.3 G0094	サンイン技術コンサルタント 株式会社	H30.12.1 H31.2.28	168298	
鳥取県	日南町 一部	ほ場整備	基準点測量 基準点測量	3級 4級	2点 14点	鳥取県日南町 助言 H30.12.6 G0098	鳥取県土地改良事業団体連 合会	H30.12.6 H31.1.31	168631	
鳥取県	伯耆町 一部	基準点管理	基準点測量	3級	1点	鳥取県 助言 H30.12.14 G0099	株式会社日化技研	H30.12.14 H31.2.28	168637	
鳥取県	米子市 一部	その他	基準点測量	4級	21点	法務省鳥取地方法務局 助言 H30.12.28 G0104	中田俊二事務所	H30.8.21 H31.2.28	168836	
鳥取県	鳥取市 一部	その他	基準点測量 基準点測量	2級 4級	3点 10点	環境省近畿地方環境事務所 助言 H31.1.24 G0111	株式会社アスカ	H30.12.3 H31.3.20	168983	
鳥根県	安来市 一部	文化財調査	基準点測量	2級	2点	鳥根県安来市 助言 H30.4.24 G0003	株式会社アトラス	H30.4.1 H30.9.28	163819	
鳥根県	松江市 一部	河川管理	A L B 数値撮影（デジタル） 写真地図作成（デ ジタルオルソ） 数値図化	500 2500 2500	13km ² 66km ² 32km ² 13.29km ²	中国地方整備局出雲河川事務所 助言 H30.5.28 G0008	株式会社バスコ 広島支店	H30.5.24 H31.1.31	164156	
鳥根県	浜田市 一部	道路計画	基準点測量	2級	3点	鳥根県 助言 H30.5.23 G0009	イズテック株式会社	H30.5.23 H31.2.28	164160	
鳥根県	津和野町 一部	道路計画	基準点測量	2級	6点	鳥根県 助言 H30.5.30 G0012	株式会社ウエスコ	H30.3.30 H30.11.30	164168	
鳥根県	浜田市 一部	道路台帳	修正測量 MG計測	1000 1000	6.7km 17.291km	鳥根県浜田市 助言 H30.6.21 G0017	株式会社バスコ 鳥根営業 所	H30.6.21 H31.3.15	164453	
鳥根県	隠岐の島町 全域	固定資産	写真地図作成（デ ジタルオルソ）	5000	243km ²	鳥根県隠岐の島町 助言 H30.7.6 G0019	株式会社ジェクト	H30.7.2 H31.3.20	164809	
鳥根県	江津市 一部	ほ場整備	基準点測量 基準点測量 基準点測量	2級 3級 4級	1点 1点 3点	鳥根県 助言 H30.7.17 G0020	鳥根県土地改良事業団体連 合会	H30.7.17 H31.3.31	165003	
鳥根県	雲南市 一部	ほ場整備	基準点測量 基準点測量 基準点測量	2級 3級 4級	2点 2点 3点	鳥根県雲南県土整備事務所 助言 H30.8.1 G0027	鳥根県土地改良事業団体連 合会	H30.8.1 H31.3.31	165421	
鳥根県	雲南市 一部	ほ場整備	基準点測量 基準点測量 基準点測量	2級 3級 4級	2点 1点 1点	鳥根県雲南県土整備事務所 助言 H30.8.1 G0028	鳥根県土地改良事業団体連 合会	H30.8.1 H31.3.31	165423	
鳥根県	雲南市 一部	ほ場整備	基準点測量 基準点測量 基準点測量	2級 3級 4級	5点 4点 43点	鳥根県雲南県土整備事務所 助言 H30.8.1 G0029	鳥根県土地改良事業団体連 合会	H30.8.1 H31.3.31	165427	
鳥根県	安来市 一部	ほ場整備	基準点測量 基準点測量 基準点測量	2級 3級 4級	4点 2点 53点	鳥根県 助言 H30.8.13 G0037	鳥根県土地改良事業団体連 合会	H30.8.13 H31.3.15	165706	
鳥根県	松江市 一部	河川計画	基準点測量	2級	3点	鳥根県 助言 H30.8.28 G0039	株式会社ワールド測量設計	H30.8.28 H30.10.31	166013	
鳥根県	出雲市 一部	砂防計画	数値図化（同時調 整含む）	2500	381.5km ²	鳥根県 助言 H30.9.3 G0046	国際航業株式会社 山陰営 業所	H30.8.30 H30.10.1	166260	
鳥根県	吉賀町 全域	総合計画	数値撮影（デジタル） 同時調整 写真地図作成（デ ジタルオルソ）	地上画素寸法 9.6c m 1000 1000	336.5km ² 336.5km ² 336.5km ²	鳥根県吉賀町 助言 H30.9.3 G0047	アジア航測株式会社 出雲 営業所	H30.9.3 H31.3.22	166264	
鳥根県	安来市 一部	総合計画	数値図化	2500	4km ²	鳥根県安来市 助言 H30.10.22 G0072	大成ジオテック株式会社	H30.7.13 H31.3.22	167314	
鳥根県	美郷町 一部 邑南町 一部	河川管理	河川測量		52.498km ² 451 点	中国地方整備局浜田河川国道事 務所 助言 H30.11.7 G0078	株式会社共立エンジニア 山陰開発コンサルタント株 式会社	H30.11.1 H31.2.28	167693	
広島県	三次市 一部									
鳥根県	出雲市 一部	その他	数値撮影（デジタル） 数値図化	地上画素寸法 10cm 1000	21.6km ² 8.342km ²	農林水産省中国四国農政局 助言 H30.11.13 G0086	内外エンジニアリング株式 会社	H30.10.12 H31.3.25	167907	
鳥根県	松江市 一部	道路計画	基準点測量 基準点測量	3級 4級	2点 10点	鳥根県松江市 助言 H30.11.21 G0089	山陰開発コンサルタント株 式会社	H30.11.21 H31.2.25	167992	
鳥根県	浜田市 一部 安来市 一部	益田市 一部 全域	砂防計画	修正測量 修正測量 修正測量 修正測量	2500 2500 2500 2500	242.4km ² 283.1km ² 193.9km ² 229km ²	鳥根県 助言 H30.12.28 G0091	株式会社エイテック中国支 社 株式会社ウエスコ鳥根支社	H30.10.10 H31.2.28	168259
鳥根県	大田市 一部	その他	U A Vレーザ測量		0.1km ²	環境省中国四国地方環境事務所 助言 H30.12.3 G0095	株式会社ニュージェック中 国支店	H30.11.20 H31.3.15	168306	
鳥根県	益田市 一部	下水道計画	基準点測量 水準測量	4級 3級	1点 0.756km ² 1点	鳥根県益田市 助言 H30.12.3 G0096	有限会社テクニカルグルー プ	H30.10.26 H31.1.18	168311	
鳥根県	大田市 一部	砂防計画	修正測量	2500	260km ²	鳥根県 助言 H30.12.28 G0097	国際航業株式会社 山陰営 業所	H30.12.28 H31.3.25	168618	
鳥根県	出雲市 一部	その他	基準点測量 基準点測量	2級 3級	20点 40点	農林水産省農林水産省中国四国 農政局 助言 H30.12.14 G0100	復建調査設計株式会社	H30.12.20 H31.3.17	168638	

中国地方

都道府県	測量地域	測量目的	測量種別	縮尺・等級	事業量	測量計画機関（助言番号）	測量作業機関	実施時期	ID
島根県	松江市 一部	道路台帳	MM計測 数値図化	500 500	13.32km 7.32km	国土交通省中国地方整備局道路部 助言 H30.12.18 G0101	株式会社バスコ 広島支店	H30.12.18 H31.3.20	168853
島根県	鳥取市 一部								
広島県	呉市 一部 大竹市 一部 東広島市 一部								
山口県	下関市 一部 宇部市 一部 山口市 一部 周南市 一部								
岡山県	岡山市 一部 玉野市 一部								
島根県	益田市 一部	道路台帳	数値図化（同時調整含む） MM計測	500 500	0.191km 0.191km	島根県益田市 助言 H30.12.28 G0102	株式会社バスコ 島根営業所	H30.12.28 H31.3.15	168817
島根県	松江市 一部	その他	基準点測量	4級	0.44km ² 169点	法務省松江地方法務局 助言 H31.1.18 G0108	株式会社エイテック中国支店	H30.8.13 H31.2.28	168974
島根県	益田市 一部	道路計画	基準点測量 水準測量	3級 3級	2点 1.3km 1点	島根県益田市 助言 H31.1.22 G0112	株式会社三建技術	H31.1.7 H31.3.25	168985
島根県	益田市 一部	地籍調査	復旧測量（基準点）	2級	2点	島根県益田市 助言 H31.1.28 G0115	株式会社昭と測量設計事務所	H30.7.27 H31.3.11	170135
島根県	益田市 一部	その他	基準点測量	2級	2点	島根県益田市 助言 H31.2.4 G0118	一般社団法人いわみ公共嘱託登記土地家屋調査士協会	H31.2.4 H31.3.29	170253
島根県	安来市 一部	ほ場整備	基準点測量 基準点測量 基準点測量	2級 3級 4級	2点 1点 24点	島根県 助言 H31.2.4 G0119	島根県土地改良事業団体連合会	H31.2.1 H31.3.15	170259
島根県	大田市 一部 出雲市 一部	道路管理	基準点測量	道路基準点	45点	中国地方整備局松江国道事務所 助言 H31.2.22 G0123	株式会社大隆設計 株式会社共立エンジニア	H31.2.1 H31.2.28	170497
島根県	松江市 一部	ほ場整備	基準点測量 基準点測量	2級 3級	7点 1点	島根県 助言 H31.2.28 G0125	島根県土地改良事業団体連合会	H31.3.1 H31.3.31	170559
岡山県	美咲町 一部	その他	基準点測量 基準点測量 基準点測量 水準測量 現地測量（数値地形図作成）	2級 3級 4級 3級 500	3点 9点 28点 6.4km 9点 0.27km ²	岡山県美作県民局 助言 H30.4.12 G0002	株式会社オーエスエー	H30.2.5 H30.7.31	163719
岡山県	鏡野町 全域	都市計画	数値撮影（デジタル） 写真地図作成（デジタルオルソ） 数値図化 数値図化	地上画素寸法 12cm 1000 2500 5000	419.68km ² 419.68km ² 47.97km ² 371.71km ²	岡山県鏡野町 助言 H30.5.23 G0007	株式会社バスコ 岡山支店	H30.5.16 H31.3.20	164064
岡山県	新庄村 全域	森林計画	航空レーザ測量	500	67.1km ²	岡山県新庄村 助言 H30.7.23 G0021	アジア航測株式会社 岡山営業所	H30.7.23 H31.2.28	165116
岡山県	玉野市 一部	下水道計画	数値図化	500	0.45km ²	岡山県玉野市 助言 H30.8.9 G0033	株式会社バスコ 岡山支店	H30.8.9 H30.12.25	165612
岡山県	岡山市 一部	下水道計画	基準点測量	2級	1点	岡山県岡山市 助言 H30.8.28 G0040	有限会社藤本調査設計コンサルタント	H30.9.1 H31.3.31	166034
岡山県	岡山市 一部	下水道計画	基準点測量	3級	5点	岡山県岡山市 助言 H30.8.28 G0041	有限会社藤本調査設計コンサルタント	H30.9.1 H31.3.31	166048
岡山県	岡山市 全域	その他	既成図数値化	1000	789.95km ²	岡山県岡山市 助言 H30.9.5 G0042	株式会社バスコ 岡山支店	H30.9.5 H31.3.29	166215
岡山県	岡山市 一部	土地区画整理	基準点測量	4級	0.43km ² 285点	法務省岡山地方法務局 助言 H30.9.26 G0052	有限会社ウラカミ測量	H30.9.26 H31.2.28	166670
岡山県	総社市 一部	その他	基準点測量 基準点測量 基準点測量	1級 2級 3級	1点 1点 6点	中国地方整備局岡山国道事務所 助言 H30.9.28 G0055	株式会社アークコンサルタント	H30.9.25 H30.12.26	166701
岡山県	西粟倉村 一部	道路計画	航空レーザ測量	1000	3.29km ²	中国地方整備局鳥取河川国道事務所 助言 H30.10.10 G0056	株式会社バスコ 岡山支店	H30.10.5 H31.1.31	166974
鳥取県	智頭町 一部								
岡山県	矢掛町 一部 和気町 一部 浅口市 一部 赤磐市 一部 瀬戸内市 一部 総社市 一部 倉敷市 一部 岡山市 一部	河川管理	数値撮影（デジタル）	地上画素寸法 20cm	120.31km ²	国土交通省中国地方整備局岡山河川事務所 助言 H30.10.12 G0060	株式会社バスコ 岡山支店	H30.9.27 H30.10.31	167080
岡山県	浅口市 一部	総合計画	航空レーザ測量 数値撮影（デジタル） 数値図化	1000 1000 1000	1.47km ² 3km ² 1.47km ²	岡山県浅口市 助言 H30.10.11 G0061	株式会社ウエスコ 岡山支店	H30.10.3 R2.3.31	167087
岡山県	岡山市 一部	河川管理	数値図化 A L B	2500 1000	29.6km ² 12.2km ²	国土交通省中国地方整備局岡山河川事務所 助言 H30.10.12 G0064	株式会社バスコ 岡山支店	H30.9.5 R1.6.30	167123
岡山県	井原市 一部	総合計画	航空レーザ測量 数値撮影（デジタル） 数値図化	1000 1000 1000	0.77km ² 7.17km ² 0.43km ²	岡山県井原市 助言 H30.10.16 G0067	株式会社ウエスコ 岡山支店	H30.10.10 H31.3.29	167181
岡山県	赤磐市 一部	道路計画	数値撮影（デジタル） 数値図化（同時調整含む）	地上画素寸法 12cm 1000	18.48km ² 2.09km ²	岡山県 助言 H30.10.16 G0069	株式会社ウエスコ	H30.9.6 H31.2.28	167195
岡山県	倉敷市 一部 岡山市 一部	道路計画	数値撮影（デジタル）	地上画素寸法 10cm	20km ²	国土交通省中国地方整備局岡山国道事務所 助言 H30.10.26 G0076	復建調査設計株式会社	H30.10.23 H31.2.28	167419
岡山県	笠岡市 一部	道路計画	数値撮影（デジタル） 数値図化	1000 1000	3km ² 0.4km ²	岡山県笠岡市 助言 H31.1.9 G0105	復建調査設計株式会社	H30.12.4 H31.3.31	168846
岡山県	美咲町 一部	道路計画	数値図化	1000	0.58km ²	岡山県 助言 H31.1.16 G0106	株式会社ウエスコ	H30.12.20 H31.1.31	168960
岡山県	岡山市 一部 倉敷市 一部 総社市 一部 浅口市 一部	総合計画	基準点測量 基準点測量	1級 4級	2点 216点	国土交通省中国地方整備局岡山国道事務所 助言 H31.1.21 G0109	株式会社山陽設計	H30.4.14 H31.2.28	168978
岡山県	赤磐市 一部	土地改良	基準点測量	2級	4点	岡山県 助言 H31.1.24 G0114	株式会社ウエスコ 岡山支店	H31.2.1 H31.3.28	170098
岡山県	瀬戸内市 一部 高梁市 一部	河川管理	水準測量	2級	12.2km 3点	岡山県 助言 H31.1.28 G0116	西部技術コンサルタント株式会社	H31.1.15 H31.3.31	170145
岡山県	笠岡市 一部 浅口市 一部	土地改良	水準測量 復旧測量（水準）	3級 3級	1点 19点	農林水産省中国四国農政局中国土地改良調査管理事務所 助言 H31.2.22 G0124	株式会社カイハツ	H31.2.25 H31.3.26	170501
岡山県	倉敷市 一部 総社市 一部	河川管理	A L B	1000	26.37km ²	国土交通省中国地方整備局岡山河川事務所 助言 H31.3.12 G0128	株式会社バスコ 岡山支店	H30.7.31 H31.3.29	171654

中国地方

都道府県	測量地域	測量目的	測量種別	縮尺・等級	事業量	測量計画機関(助言番号)	測量作業機関	実施時期	ID	
岡山県	津山市 一部	河川管理	水準測量	3級	6点	岡山県助言 H31.3.26 G0130	株式会社シディック	H31.3.26 H31.4.30	171749	
広島県	大竹市 一部	都市計画	修正測量	2500	22.98km ²	広島県大竹市助言 H30.4.27 G0005	株式会社バスコ 広島支店	H30.5.1 H31.3.29	163836	
広島県	世羅町 全域 坂町 全域 海田町 全域 大竹市 全域 竹原市 全域	大崎上島町 全域 熊野町 全域 江田島市 全域 三原市 全域 広島市 全域	固定資産 数値撮影(デジタル) 数値撮影(デジタル) 数値撮影(デジタル) 写真地図作成(デジタルオルソ) 写真地図作成(デジタルオルソ) 写真地図作成(デジタルオルソ)	地上画素寸法 20cm 地上画素寸法 16cm 地上画素寸法 12cm 地上画素寸法 20cm 地上画素寸法 16cm 地上画素寸法 12cm	1843.65km ² 569.24km ² 148.29km ² 932.63km ² 89.24km ² 100.74km ²	広島県広島市助言 H30.5.10 G0006	株式会社バスコ 広島支店	H30.5.16 H31.3.15	163920	
広島県	三次市 一部	道路台帳	既成図数値化 M&T計測	1000 1000	12.32km ² 12.32km ²	広島県三次市助言 H30.5.24 G0010	株式会社バスコ 広島支店	H30.5.24 H31.3.31	164162	
広島県	広島市 一部	その他	水準測量	3級	0.4km 6点	広島県助言 H30.6.11 G0013	株式会社ヒロコン	H30.6.1 H30.7.6	164302	
広島県	廿日市市 一部	下水道計画	基準点測量 水準測量 基準点測量	4級 4級 3級	142点 5.8km 10点 6点	広島県廿日市市助言 H30.6.12 G0014	有限会社伸成測量設計事務所	H30.5.17 H30.8.31	164343	
広島県	廿日市市 一部	その他	基準点測量 基準点測量 水準測量 水準測量	2級 3級 2級 3級	3点 9点 4.2km 2点 3.2km 6点	広島県廿日市市助言 H30.6.12 G0015	有限会社伸成測量設計事務所	H30.5.10 H30.8.31	164353	
広島県	東広島市 一部	その他	数値図化	2500	30km ²	広島県東広島市助言 H30.6.13 G0016	株式会社日航コンサルタン	H30.6.11 H30.12.5	164360	
広島県	神石高原町 一部	砂防計画	基礎地図情報の作成	2500	0.78km ²	広島県助言 H30.7.24 G0022	株式会社安芸建設コンサル	H30.5.21 H30.9.14	165187	
広島県	広島市 一部	都市計画	数値図化 既成図数値化	2500 2500	167.7km ² 93.2km ²	広島県広島市助言 H30.7.26 G0024	株式会社バスコ 広島支店	H30.7.26 H31.3.15	165247	
広島県	廿日市市 一部	固定資産	数値撮影(デジタル) 写真地図作成(デジタルオルソ)	地上画素寸法 12cm 1000	40.28km ² 40.28km ²	広島県廿日市市助言 H30.7.30 G0025	株式会社バスコ 広島支店	H30.7.30 H31.3.31	165328	
広島県	広島市 一部 竹原市 一部 東広島市 一部 安芸高田市 一部 北広島町 一部	呉市 一部 大竹市 一部 廿日市市 一部 安芸太田町 一部	砂防計画 数値図化 航空レーザ測量 数値撮影(デジタル) 写真地図作成(デジタルオルソ)	2500 1000 地上画素寸法 20cm 2500	197.8km ² 993.5km ² 195km ² 195km ²	広島県助言 H30.7.30 G0026	アジア航測株式会社 広島支店	H30.7.30 H31.2.28	165333	
広島県	広島市 全域	道路計画	M&T計測	500	702.2km	広島県広島市助言 H30.8.1 G0030	株式会社バスコ 広島支店	H30.8.1 H30.12.25	165429	
広島県	福山市 全域	都市計画	地図編集 地図編集 地図編集	1000 2500 10000	21.14km ² 497km ² 518.14km ²	広島県福山市助言 H30.8.8 G0032	国際航業株式会社 広島支店	H30.8.9 H31.3.29	165610	
広島県	広島市 一部	河川計画	航空レーザ測量	UAVレーザ測量	1km ²	中国地方整備局太田川河川事務所助言 H30.8.10 G0034	いであ株式会社	H30.8.9 H30.9.30	165698	
広島県	広島市 一部	砂防計画	基準点測量 水準測量	2級 3級	2点 6点	中国地方整備局太田川河川事務所助言 H30.8.10 G0035	中電技術コンサルタン	H30.8.20 H30.10.31	165700	
広島県	広島市 一部	砂防計画	基準点測量 基準点測量 水準測量	2級 3級 3級	2点 6点 6点	中国地方整備局太田川河川事務所助言 H30.8.10 G0036	中電技術コンサルタン	H30.8.20 H30.10.31	165702	
広島県	尾道市 全域	都市計画	地図編集	10000	285.11km ²	広島県尾道市助言 H30.9.7 G0044	国際航業株式会社 広島支店	H30.9.4 H31.3.14	166239	
広島県	呉市 一部	砂防計画	基準点測量 基準点測量 水準測量	2級 3級 3級	4点 6点 6点	中国地方整備局太田川河川事務所助言 H30.9.14 G0049	中電技術コンサルタン	H30.9.15 H30.11.30	166430	
広島県	三次市 一部	土地区画整理	基準点測量	3級	2点	広島県三次市助言 H30.9.14 G0050	株式会社オオバ 広島支店	H30.9.1 H30.10.31	166434	
広島県	広島市 一部	砂防計画	基準点測量 基準点測量	2級 3級	2点 10点	中国地方整備局太田川河川事務所助言 H30.9.14 G0051	株式会社荒谷建設コンサル	H30.9.20 H30.12.31	166547	
広島県	庄原市 一部	道路台帳	M&T計測 修正測量	1000 1000	3.18km 3.18km	広島県庄原市助言 H30.9.25 G0053	国際航業株式会社 広島支店	H30.9.25 H31.3.30	166681	
広島県	全域	その他	航空レーザ測量	1000	10962.5km ²	林野庁助言 H30.9.26 G0054	アジア航測株式会社 朝日航洋株式会社 株式会社かんこう	H30.9.12 H31.3.8	166687	
岡山県	全域									
広島県	東広島市 一部 広島市 一部	砂防計画	基準点測量	2級	6点	中国地方整備局太田川河川事務所助言 H30.10.9 G0057	パシフィックコンサル	H30.10.10 H30.11.30	166980	
広島県	広島市 一部	その他	基準点測量 基準点測量	2級 4級	2点 20点	法務省広島法務局助言 H30.10.9 G0059	丸田登記・測量事務所	H30.10.15 H31.3.31	166990	
広島県	広島市 一部	河川管理	航空レーザ測量	1000	1.18km ²	国土交通省中国地方整備局太田川河川事務所助言 H30.10.11 G0062	株式会社バスコ 広島支店	H30.7.9 H30.10.31	167112	
広島県	福山市 一部	土地区画整理	水準測量	3級	5.1km 4点	広島県福山市助言 H30.10.19 G0070	株式会社サンワコン	H30.10.19 H31.3.19	167252	
広島県	世羅町 一部 福山市 一部	府中市 一部	河川管理 数値撮影(デジタル) 写真地図作成(デジタルオルソ) 修正測量 数値図化 A L B	地上画素寸法 20cm 2500 2500 2500 500	80km ² 80km ² 21.1km ² 9.2km ² 24.2km ²	国土交通省中国地方整備局福山河川国道事務所助言 H30.10.22 G0073	国際航業株式会社 広島支店	H30.10.25 H31.3.29	167318	
広島県	世羅町 一部 三次市 一部	庄原市 一部 尾道市 一部	砂防計画	数値図化	2500	150.53km ²	広島県助言 H30.10.25 G0074	復建調査設計株式会社	H30.7.7 H31.1.31	167409
広島県	神石高原町 一部	砂防計画	基礎地図情報の作成	2500	55.8km ²	広島県助言 H30.7.24 G0075	中電技術コンサルタン	H28.7.5 H31.3.20	167414	
広島県	福山市 全域	道路台帳	M&T計測 修正測量	1000 1000	7.7km 7.7km	広島県福山市助言 H30.11.8 G0084	国際航業株式会社 広島支店	H30.11.1 H31.3.15	167748	
広島県	安芸太田町 一部 広島市 一部	河川管理	A L B	1000	9.2km ²	国土交通省中国地方整備局太田川河川事務所助言 H30.11.8 G0085	株式会社バスコ 広島支店	H30.11.5 R1.5.31	167753	
広島県	広島市 一部	その他	基準点測量 基準点測量	2級 3級	5点 9点	広島県広島市助言 H30.11.14 G0087	玉野総合コンサル	H30.11.16 H31.3.20	167909	

中国地方

都道府県	測量地域	測量目的	測量種別	縮尺・等級	事業量	測量計画機関（助言番号）	測量作業機関	実施時期	ID
広島県	大竹市 一部	河川管理	基準点測量	3級	2点	国土交通省中国地方整備局太田川河川事務所 助言 H30.11.21 G0088	復建調査設計株式会社	H30.11.8 H31.3.15	167987
広島県	福山市 一部	都市計画	基準点測量	2級	5点	広島県福山市 助言 H30.11.21 G0090	大日本コンサルタント株式会社	H30.11.26 R1.12.27	167996
広島県	尾道市 一部	道路計画	MM計測	500	100km	広島県尾道市 助言 H31.1.18 G0107	株式会社パスコ 広島支店	H31.1.18 H31.3.29	168961
広島県	廿日市市 一部	下水道計画	基準点測量 水準測量	4級 4級	3点 1.5km 3点	広島県廿日市市 助言 H31.1.21 G0110	株式会社光和	H30.12.6 H31.2.28	168980
広島県	福山市 一部	港湾計画	基準点測量 基準点測量	2級 3級	2点 3点	国土交通省中国地方整備局広島港湾・空港整備事務所 助言 H31.2.4 G0120	アサヒコンサルタント株式会社	H31.2.4 H31.3.25	170261
広島県	福山市 一部	基準点管理	基準点測量	3級	2点	広島県福山市 助言 H31.2.7 G0121	有限会社共立測量設計	H31.2.5 H31.3.15	170346
広島県	府中町 一部	砂防計画	基準点測量	3級	2点	広島県 助言 H31.2.13 G0122	株式会社オオバ	H31.1.15 R2.3.31	170496
広島県	三次市 一部	その他	数値撮影（デジタル） 写真地図作成（デジタルオルソ） A L B	地上画素寸法 7m 500	2.62km ² 2.62km ²	広島県三次市 助言 H31.3.6 G0126	アジア航測株式会社 広島支店	H31.2.21 H31.3.29	170631
広島県	三原市 一部	河川管理		500	5.4km ²	広島県 助言 H31.3.8 G0127	国際航業株式会社 広島支店	H31.3.28 R1.7.31	170641
広島県	呉市 一部	下水道計画	基準点測量 基準点測量	1級 2級	1点 1点	広島県呉市 助言 H31.3.18 G0129	日本水工設計株式会社	H31.3.25 R1.10.31	171720
山口県	柳井市 一部 田布施町 一部	ほ場整備	基準点測量	2級	24点	農林水産省中国四国農政局南周防農地整備事業所 助言 H30.4.9 G0001	株式会社松本コンサルタント	H30.4.9 H31.3.31	163680
山口県	下関市 一部	道路台帳	数値図化 MM計測	1000 1000	1.754km 1.754km	山口県下関市 助言 H30.7.25 G0023	株式会社パスコ 山口支店	H30.7.25 H31.3.29	165198
山口県	周南市 一部	土地区画整理	基準点測量 現地測量（数値地形図作成）	4級 500	4点 0.12km ²	山口県周南市 助言 H30.8.3 G0031	日本都市技術株式会社	H30.8.3 H31.3.30	165490
山口県	下松市 一部	都市計画	基準点測量 現地測量（数値地形図作成）	4級 500	8点 0.0362km ²	山口県下松市 助言 H30.9.3 G0045	日本都市技術株式会社	H30.9.10 H31.3.29	166244
山口県	柳井市 一部 田布施町 一部	ほ場整備	基準点測量	3級	11点	農林水産省中国四国農政局南周防農地整備事業所 助言 H30.9.14 G0048	山口県土地改良事業団体連合会	H30.8.20 H31.3.14	166428
山口県	防府市 一部	道路台帳	数値図化 MM計測	500 500	0.1km ² 11.56km ²	山口県防府市 助言 H30.10.12 G0063	株式会社パスコ 防府営業所	H30.10.12 H31.3.15	167120
山口県	下関市 一部	その他	基準点測量 基準点測量	3級 4級	1点 7点	防衛省中国四国防衛局 助言 H30.10.12 G0065	株式会社沖潮綜研事務所	H30.9.7 H30.12.25	167138
山口県	山口市 一部	その他	基準点測量 基準点測量	2級 4級	0.38km ² 1点 173点	法務省山口地方法務局 助言 H30.10.26 G0077	有限会社ミツヤ測量	H30.11.1 H31.2.28	167438
山口県	周南市 一部	道路台帳	数値図化 数値図化 MM計測 MM計測	500 1000 1000 500	0.75km 1.44km 1.44km 0.75km	山口県周南市 助言 H30.11.6 G0079	株式会社パスコ 山口支店	H30.11.6 H31.2.28	167704
山口県	萩市 一部	その他	基準点測量 水準測量	2級 2級	4点 9.9km 4点	防衛省中国四国防衛局 助言 H30.11.6 G0080	株式会社パスコ 広島支店	H30.9.20 H31.1.31	167709
山口県	下松市 一部	都市計画	修正測量	2500	0.12km ²	山口県下関市 助言 H30.11.6 G0082	株式会社パスコ 山口支店	H30.10.19 H31.3.20	167731
山口県	美祿市 一部	ほ場整備	基準点測量	3級	6点	山口県 助言 H30.11.8 G0083	山口県土地改良事業団体連合会	H30.11.12 H31.1.31	167740
山口県	萩市 一部	道路計画	基準点測量	2級	1点	山口県 助言 H30.12.28 G0103	有限会社ナガト地研	H31.1.15 H31.3.29	168830
山口県	防府市 一部	農道計画	基準点測量	2級	5点	山口県 助言 H31.1.22 G0113	株式会社山口建設コンサルタント	H31.2.1 H31.3.29	170088
山口県	下関市 一部	その他	基準点測量 基準点測量	2級 3級	3点 5点	下関安岡町七丁目（仮称）土地区画整理組合設立準備会 助言 H31.1.28 G0117	株式会社新成測量設計	H31.1.4 R3.12.28	170163

四国地方

都道府県	測量地域	測量目的	測量種別	縮尺・等級	事業量	測量計画機関(助言番号)	測量作業機関	実施時期	ID
徳島県	松茂町 一部	その他	基準点測量	3級	7点	徳島県松茂町助言 H30.5.18 H0005	範囲測量事務所	H30.4.23 H31.3.25	163952
徳島県	三好市 一部	道路計画	基準点測量	2級	2点	徳島県西部総合県民局助言 H30.5.18 H0006	大新測量設計有限公司	H30.4.21 H30.9.17	163981
徳島県	那賀町 一部	道路計画	基準点測量	2級	3点	徳島県南部総合県民局助言 H30.5.29 H0012	株式会社環境防災	H30.6.4 H30.8.12	164079
徳島県	藍住町 全域	都市計画	数値図化	2500	16.27km ²	徳島県藍住町助言 H30.7.5 H0017	株式会社パスコ	H30.6.25 H30.12.28	164731
徳島県	三好市 一部	その他	航空レーザ測量	1000	126km ²	四国地方整備局四国山地砂防事務所助言 H30.7.19 H0020	国際航業株式会社	H30.7.19 H30.8.31	165026
高知県	本山町 一部 大豊町 一部								
徳島県	徳島市 一部	その他	基準点測量	4級	332点	法務省徳島地方法務局助言 H30.10.1 H0038	あおぞら土地家屋調査士法人	H30.9.14 H31.2.28	166388
徳島県	阿南市 一部	道路計画	基準点測量 基準点測量	2級 4級	3点 88点	四国地方整備局徳島河川国道事務所助言 H30.10.5 H0044	株式会社荒谷建設コンサルタンツ	H30.9.1 H31.1.31	166710
徳島県	那賀町 一部	森林計画	航空レーザ測量	500	300km ²	徳島県助言 H30.10.17 H0049	国際航業株式会社	H30.10.17 H31.3.8	167072
徳島県	阿南市 一部	河川計画	用地測量	500	0.002km ²	四国地方整備局那賀川河川事務所助言 H30.10.24 H0057	中央復建コンサルタンツ株式会社	H30.10.22 H30.12.27	167323
徳島県	阿南市 一部	その他	基準点測量	3級	2点	徳島県南部総合県民局助言 H30.10.30 H0061	株式会社ビュー設計	H30.11.1 H31.1.26	167432
徳島県	阿波市 一部	河川計画	基準点測量	2級	3点	四国地方整備局徳島河川国道事務所助言 H31.1.9 H0081	株式会社昭和コンサルタンツ	H30.12.25 H31.3.31	168807
徳島県	徳島市 一部 藍住町 一部	河川計画	基準点測量 基準点測量	1級 3級	2点 4点	四国地方整備局徳島河川国道事務所助言 H31.1.11 H0084	株式会社エス・ピー・シー	H30.10.2 H31.3.31	168812
徳島県	東みよし町 一部	道路計画	基準点測量 基準点測量	2級 4級	2点 17点	四国地方整備局徳島河川国道事務所助言 H31.2.19 H0093	株式会社昭和コンサルタンツ	H31.2.1 R1.8.30	170292
香川県	まんのう町 一部	河川計画	基準点測量 現地測量(数値地形図作成) 路線測量	4級 500 その他	4点 0.008km ² 0.2km	四国地方整備局香川河川国道事務所助言 H30.5.29 H0009	株式会社四電技術コンサルタンツ	H30.5.12 H30.9.28	164041
香川県	丸亀市 一部	河川計画	基準点測量 現地測量(数値地形図作成) 路線測量	4級 500 その他	4点 0.009km ² 0.18km	四国地方整備局香川河川国道事務所助言 H30.5.29 H0010	株式会社四電技術コンサルタンツ	H30.5.12 H30.9.28	164042
香川県	高松市 一部	道路計画	IMC計測	500	54km	香川県高松市助言 H30.6.27 H0016	株式会社パスコ	H30.6.19 H31.2.28	164569
香川県	綾川町 一部	土地改良	基準点測量	3級	14点	香川県中讃土地改良事務所助言 H30.7.10 H0019	株式会社マオカ設計	H30.7.4 H31.2.21	164790
香川県	三木町 一部	土地改良	基準点測量	2級	5点	香川県東讃土地改良事務所助言 H30.7.31 H0021	株式会社チェリコンコンサルタンツ	H30.6.28 H30.10.25	165232
香川県	小豆島町 一部	道路台帳	数値図化	1000	0.005km ²	香川県小豆島町助言 H30.8.3 H0023	国際航業株式会社	H30.8.2 H31.1.31	165420
香川県	高松市 一部	都市計画	基準点測量 基準点測量 水準測量	3級 4級 3級	4点 9点 4点	都市再生機構西日本支社技術監理部助言 H30.9.11 H0035	株式会社ティ・エッチ・エヌ	H30.9.12 H31.2.28	166237
香川県	高松市 一部	地籍調査	基準点測量	4級	175点	法務省高松地方法務局助言 H30.10.17 H0050	株式会社おかざき測量登記事務所	H30.10.29 H31.1.31	167149
香川県	高松市 一部	ほ場整備	基準点測量	2級	2点	高松市三谷土地改良区助言 H30.10.18 H0051	香川県土地改良事業団体連合会	H30.10.25 H31.3.31	167175
香川県	観音寺市 一部	ほ場整備	基準点測量	2級	4点	観音寺市杵田土地改良区助言 H30.10.24 H0052	香川県土地改良事業団体連合会	H30.10.26 H31.2.28	167232
香川県	三豊市 一部	ほ場整備	基準点測量	2級	3点	香川県三豊市助言 H30.10.24 H0053	香川県土地改良事業団体連合会	H30.10.26 H31.2.28	167234
香川県	丸亀市 一部	ほ場整備	基準点測量	2級	2点	丸亀市綾歌町土地改良区助言 H30.10.24 H0054	香川県土地改良事業団体連合会	H30.10.25 H31.3.31	167280
香川県	丸亀市 一部	ほ場整備	基準点測量	2級	3点	丸亀市飯山町土地改良区助言 H30.10.24 H0055	香川県土地改良事業団体連合会	H30.10.25 H31.3.31	167282
香川県	綾川町 一部	都市計画	数値撮影(デジタル) 修正測量	地上画素寸法 18cm 2500	6km ² 6km ²	香川県綾川町助言 H30.10.24 H0056	株式会社五星	H30.10.22 H31.2.28	167321
香川県	三豊市 一部	その他	数値撮影(デジタル) 航空レーザ測量 数値図化 写真地図作成(デジタルオルソ)	500 500 500 500	7.63km ² 0.742km ² 0.742km ² 7.63km ²	独立行政法人水資源機構香川中水管理事務所助言 H30.11.20 H0067	中日本航空株式会社	H30.10.31 H31.3.20	167897
香川県	琴平町 全域 東かがわ市 全域 丸亀市 一部	森林計画	数値図化 数値図化	2500 10000	168.07km ² 81.43km ²	香川県助言 H31.3.18 H0106	株式会社四航コンサルタンツ	H31.2.22 H31.3.27	171659
愛媛県	新居浜市 一部	都市計画	修正測量	1000	58.2km ²	愛媛県新居浜市助言 H30.5.7 H0001	株式会社パスコ	H30.4.20 H31.3.25	163766
愛媛県	内子町 一部	道路計画	基準点測量	2級	2点	愛媛県南予地方局助言 H30.5.29 H0013	株式会社富士建設コンサルタンツ	H30.6.1 H30.7.31	164089
愛媛県	宇和島市 一部	都市計画	数値図化	2500	2.51km ²	愛媛県南予地方局助言 H30.7.6 H0018	株式会社パスコ	H30.6.16 H30.11.30	164752
愛媛県	砥部町 一部	下水道計画	数値撮影(デジタル) 写真地図作成(デジタルオルソ) 数値図化(同時調整含む) 水準測量	地上画素寸法 7cm 500 500 3級	4.73km ² 4.73km ² 0.48km ² 6点	愛媛県砥部町助言 H30.8.13 H0026	国際航業株式会社	H30.8.8 H31.2.15	165514
愛媛県	西条市 一部	砂防計画	数値図化	2500	3.8km ²	愛媛県東予地方局助言 H30.8.10 H0027	アジア航測株式会社	H30.2.17 H30.8.31	165562
愛媛県	西予市 一部 大洲市 一部	河川管理	航空レーザ測量	500	17.35km ²	四国地方整備局大洲河川国道事務所助言 H30.8.9 H0028	国際航業株式会社	H30.8.7 H30.8.31	165587
愛媛県	西条市 一部	土地改良	基準点測量	4級	129点	農林水産省中国四国農政局道前平野農地整備事業所助言 H30.8.30 H0030	株式会社松本コンサルタンツ	H30.7.26 H31.3.2	165946
愛媛県	松山市 一部	道路計画	水準測量	3級	5.5km	四国地方整備局松山河川国道事務所助言 H30.9.11 H0032	株式会社芙蓉コンサルタンツ	H30.9.10 H31.2.28	166171

四国地方

都道府県	測量地域	測量目的	測量種別	縮尺・等級	事業量	測量計画機関(助言番号)	測量作業機関	実施時期	ID
愛媛県	西条市 一部	土地改良	基準点測量	4級	190点	農林水産省中国四国農政局道前平野農地整備事業所助言 H30.9.11 H0033	株式会社カイハツ	H30.7.19 H30.11.30	166173
愛媛県	西条市 一部	土地改良	基準点測量 基準点測量 基準点測量	2級 3級 4級	4点 9点 103点	愛媛県助言 H30.9.14 H0036	愛媛県土地改良事業団体連合会	H30.8.11 H31.3.1	166360
愛媛県	西条市 一部	土地改良	基準点測量 基準点測量 基準点測量	2級 3級 4級	6点 15点 169点	愛媛県助言 H30.9.14 H0037	愛媛県土地改良事業団体連合会	H30.8.11 H31.3.1	166364
愛媛県	松山市 一部	土地改良	基準点測量 基準点測量	2級 3級	1点 2点	農林水産省中国四国農政局四国土地改良調査管理事務所助言 H30.10.1 H0040	株式会社松本コンサルタント	H30.8.10 H31.2.5	166497
愛媛県	大洲市 一部	道路計画	基準点測量 基準点測量 水準測量	2級 3級 3級	6点 9点 8.5km 2点	愛媛県南予地方局助言 H30.9.27 H0041	株式会社富士建設コンサルタント	H30.9.15 H31.3.29	166502
愛媛県	全域	その他	航空レーザ測量	500	9985.9km ²	林野庁助言 H30.9.27 H0043	株式会社バスコ 国際航業株式会社 中日本航空株式会社	H30.9.10 H30.11.30	166581
愛媛県	松山市 一部	その他	基準点測量 基準点測量	2級 3級	1点 3点	法務省松山地方法務局助言 H30.10.17 H0048	公益社団法人愛媛県公共嘱託登記士地家屋調査士協会	H30.11.5 H31.2.28	167005
愛媛県	八幡浜市 一部	砂防計画	数値図化	2500	1.07km ²	愛媛県南予地方局八幡浜土木事務所助言 H30.11.1 H0060	株式会社バスコ	H30.11.5 H30.12.31	167429
徳島県		道路管理	MMG計測	500	264.4km	四国地方整備局四国技術事務所助言 H30.11.9 H0065	株式会社バスコ	H30.11.1 H31.2.28	167717
香川県									
高知県									
愛媛県	松山市 一部 今治市 一部 西条市 一部								
愛媛県	内子町 全域	砂防計画	数値図化	2500	32.77km ²	愛媛県南予地方局助言 H30.12.6 H0071	株式会社バスコ	H30.11.28 H31.2.28	168196
愛媛県	東温市 一部	都市計画	数値図化	2500	34.15km ²	愛媛県東温市助言 H30.12.7 H0073	国際航業株式会社	H30.11.29 H31.3.25	168286
愛媛県	四国中央市 一部	砂防計画	数値図化	2500	7.6km ²	愛媛県東予地方局助言 H30.12.13 H0074	株式会社ウエスコ	H30.12.10 H31.3.20	168383
愛媛県	新居浜市 一部	総合計画	基準点測量	3級	2点	愛媛県新居浜市助言 H31.1.11 H0083	有限会社弘清測量設計事務所	H31.1.11 H31.3.29	168817
愛媛県	新居浜市 一部	砂防計画	数値図化	2500	3.7km ²	愛媛県東予地方局助言 H31.1.16 H0087	国際航業株式会社	H30.9.5 H31.3.25	168944
愛媛県	西予市 一部	道路計画	基準点測量	3級	2点	四国地方整備局大洲河川国道事務所助言 H31.1.30 H0089	株式会社芙蓉コンサルタント	H31.2.4 H31.3.29	170104
愛媛県	大洲市 一部	砂防計画	数値図化	2500	28.7km ²	愛媛県南予地方局大洲土木事務所助言 H31.2.1 H0091	株式会社ウエスコ	H31.1.24 H31.2.28	170151
愛媛県	西条市 一部 新居浜市 一部	砂防計画	数値図化 写真地図作成(デジタルオルソ)	2500 2500	12.05km ² 2.34km ²	愛媛県東予地方局助言 H31.2.15 H0095	株式会社バスコ	H30.9.11 H31.3.25	170345
愛媛県	松山市 一部	道路台帳	MMG計測 MMG計測 現地測量(数値地形図作成) 現地測量(数値地形図作成)	500 1000 500 1000	0.9km 0.03km 9.8km 0.01km	愛媛県松山市助言 H31.3.4 H0098	株式会社日建技術コンサルタント	H30.11.16 H31.3.29	170455
愛媛県	松山市 一部	道路台帳	既成図数値化	500	32.8km	愛媛県松山市助言 H31.3.4 H0099	株式会社バスコ	H30.11.16 H31.3.29	170457
愛媛県	松山市 一部	ほ場整備	基準点測量 基準点測量	2級 3級	3点 2点	愛媛県中予地方局助言 H31.3.12 H0104	アジア航測株式会社	H31.3.12 H31.3.22	170583
愛媛県	伊方町 一部 八幡浜市 一部	砂防計画	数値図化	2500	13.6km ²	愛媛県南予地方局八幡浜土木事務所助言 H31.3.18 H0107	国際航業株式会社	H31.3.31 R1.6.30	171660
高知県	高知市 一部	総合計画	数値撮影(デジタル) 写真地図作成(デジタルオルソ) 修正測量	地上画素寸法 14cm 1000 1000	189.91km ² 189.91km ² 189.91km ²	高知県高知市助言 H30.5.7 H0002	国際航業株式会社	H30.4.1 H31.3.31	163770
高知県		道路台帳	数値撮影(デジタル) 数値図化(同時調整含む)	地上画素寸法 14cm 1000	102.4km ² 0.11km ²	高知県大豊町助言 H30.5.8 H0003	アジア航測株式会社	H29.12.26 H30.9.30	163809
高知県	芸西村 一部	道路計画	基準点測量 基準点測量 基準点測量	3級 4級 2級	4点 52点 1点	四国地方整備局土佐国道事務所助言 H30.5.18 H0004	株式会社荒谷建設コンサルタント	H30.4.9 H30.10.31	163929
高知県	黒潮町 一部	道路計画	基準点測量	2級	1点	四国地方整備局中村河川国道事務所助言 H30.6.1 H0007	株式会社相愛	H30.1.15 H30.1.31	164017
高知県	日高村 一部	その他	基準点測量	2級	2点	四国地方整備局高知河川国道事務所助言 H30.5.29 H0008	株式会社第一コンサルタント	H30.5.21 H30.6.30	164026
高知県	南国市 一部	その他	基準点測量	3級	3点	高知県南国市助言 H30.5.29 H0011	株式会社第一コンサルタント	H30.3.23 H31.2.15	164055
高知県	四万十市 一部	土地改良	基準点測量	2級	5点	高知県助言 H30.6.13 H0014	テクノウエーブ株式会社	H30.6.8 H31.1.31	164247
高知県	本山町 一部	固定資産	数値撮影(デジタル) 写真地図作成(デジタルオルソ)	地上画素寸法 18cm 1000	6km ² 6km ²	高知県本山町助言 H30.6.21 H0015	アジア航測株式会社	H30.6.1 H31.3.20	164436
高知県		固定資産	数値撮影(デジタル) 写真地図作成(デジタルオルソ)	地上画素寸法 12cm 1000	322.24km ² 248.18km ²	高知県室戸市助言 H30.7.31 H0022	国際航業株式会社	H30.8.1 H31.2.28	165278
高知県	土佐清水市 一部	総合計画	基準点測量 基準点測量	2級 4級	3点 20点	防衛省中国四国防衛局助言 H30.8.9 H0024	株式会社第一コンサルタント	H30.6.13 H31.3.20	165433
高知県	安芸市 一部	その他	基準点測量 基準点測量 現地測量(数値地形図作成) 用地測量 路線測量	2級 4級 500 500 その他	3点 25点 0.066km ² 0.054km ² 0.3km	高知県安芸市助言 H30.8.9 H0025	株式会社第一コンサルタント	H30.8.10 H31.1.1	165476

四国地方

都道府県	測量地域	測量目的	測量種別	縮尺・等級	事業量	測量計画機関（助言番号）	測量作業機関	実施時期	ID
高知県	東洋町 全域	固定資産	写真地図作成（デジタルオルソ）	1000	74.06km ²	高知県東洋町助言 H30.8.14 H0029	国際航業株式会社	H30.8.10 H31.2.28	165697
高知県	安田町 一部 田野町 一部 奈半利町 一部 安芸市 一部	道路計画	数値図化	1000	3.55km ²	四国地方整備局土佐国道事務所助言 H30.8.31 H0031	中日本航空株式会社	H30.7.18 H30.12.21	166062
高知県	芸西村 一部	道路計画	基準点測量 基準点測量	3級 4級	4点 5点	四国地方整備局土佐国道事務所助言 H30.9.11 H0034	株式会社二川設計	H30.9.3 H30.12.28	166207
高知県	高知市 一部	その他	基準点測量	4級	260点	法務省高知地方方法務局助言 H30.10.1 H0039	あおぞら土地家屋調査士法人	H30.9.18 H31.2.28	166467
高知県	高知市 一部	道路計画	基準点測量	道路基準点	2点	四国地方整備局土佐国道事務所助言 H30.10.1 H0042	株式会社第一コンサルタンツ	H30.10.1 H30.12.1	166510
高知県	香美市 一部	土地改良	基準点測量 基準点測量	2級 3級	5点 7点	高知県助言 H30.10.5 H0045	株式会社ウエスコ	H30.10.1 H31.3.15	166779
高知県	南国市 全域 香美市 全域	固定資産	数値撮影（デジタル） 写真地図作成（デジタルオルソ）	地上画素寸法 12cm 1000	663.16km ² 125.3km ²	高知県南国市助言 H30.10.10 H0046	国際航業株式会社	H30.10.3 H31.2.28	166864
高知県	香美市 全域	固定資産	写真地図作成（デジタルオルソ）	1000	537.86km ²	高知県香美市助言 H30.10.17 H0047	国際航業株式会社	H30.10.3 H31.2.28	166943
高知県	四万十市 一部	その他	基準点測量	2級	7点	高知県幡多土木事務所助言 H30.11.14 H0062	株式会社第一コンサルタンツ	H30.9.21 H31.3.17	167579
高知県	香美市 一部 香南市 一部 南国市 一部	河川計画	航空レーザ測量	500	5.1km ²	四国地方整備局高知河川国道事務所助言 H30.11.27 H0068	国際航業株式会社	H30.12.3 H31.2.28	168051
高知県	北川村 一部 東洋町 一部	道路計画	数値図化	1000	0.76km ²	四国地方整備局土佐国道事務所助言 H30.11.28 H0069	国際航業株式会社	H30.11.21 H31.2.28	168053
高知県	香南市 一部 土佐市 一部 南国市 一部 高知市 一部	海岸保全	航空レーザ測量 航空レーザ測量	500 1000	0.83km ² 14.66km ²	四国地方整備局高知河川国道事務所助言 H30.11.29 H0070	国際航業株式会社	H30.11.27 H31.3.15	168157
高知県	梼原町 全域	総合計画	数値撮影（デジタル） 写真地図作成（デジタルオルソ）	地上画素寸法 16cm 1000	236.51km ² 236.51km ²	高知県梼原町助言 H30.12.3 H0072	アジア航測株式会社	H30.11.20 H31.3.25	168197
高知県	土佐町 一部 本山町 一部	河川管理	基準点測量	2級	2点	四国地方整備局吉野川ダム統合管理事務所助言 H30.12.17 H0076	株式会社第一コンサルタンツ	H30.12.5 H31.2.28	168432
高知県	大月町 一部 宿毛市 一部	道路計画	MM計測	500	52km	高知県幡多土木事務所宿毛事務所助言 H30.12.18 H0077	株式会社パスコ	H30.12.18 H31.3.15	168567
高知県	南国市 一部	土地改良	数値図化	1000	3.22km ²	農林水産省中国四国農政局四国土地改良調査管理事務所助言 H30.12.21 H0080	アジア航測株式会社	H30.12.17 H31.3.22	168663
高知県	いの町 一部	砂防計画	数値図化	2500	1km ²	高知県助言 H31.1.8 H0085	国際航業株式会社	H31.1.4 H31.1.17	168814
高知県	安芸市 一部	道路計画	基準点測量 基準点測量 現地測量（数値地形図作成） 路線測量	3級 4級 500 その他	3点 15点 0.06km ² 0.4km	高知県安芸市助言 H31.2.19 H0097	株式会社第一コンサルタンツ	H31.2.20 R1.10.1	170404
高知県	安芸市 一部	道路計画	基準点測量 基準点測量 現地測量（数値地形図作成） 路線測量	3級 4級 500 その他	1点 9点 0.01km ² 0.56km	高知県安芸市助言 H31.3.4 H0102	株式会社第一コンサルタンツ	H31.2.20 R1.9.21	170480
高知県	高知市 一部	その他	数値図化	1000	0.704km ²	高知県競馬組合助言 H31.3.6 H0103	株式会社第一コンサルタンツ	H31.2.4 H31.3.29	170494
高知県	黒潮町 一部	道路計画	現地測量（数値地形図作成）	250	0.156km ²	四国地方整備局中村河川国道事務所助言 H31.3.13 H0105	株式会社第一コンサルタンツ	H31.2.22 H31.3.29	170633

九州地方

都道府県	測量地域	測量目的	測量種別	縮尺・等級	事業量	測量計画機関(助言番号)	測量作業機関	実施時期	ID	
福岡県	春日市 一部	その他	基準点測量 水準測量	4級 4級	4点 3.85km 4点	独立行政法人都市再生機構九州支社 助言 H30.4.3 10002	株式会社バスコ	H30.4.2 H30.7.31	162626	
福岡県	みやこ町 一部	道路台帳	基準点測量	2級	2点	福岡県 助言 H30.4.11 10005	村井測量設計株式会社	H30.4.11 H30.6.29	163654	
福岡県	粕屋町 全域 新宮町 全域 志免町 一部 宮若市 一部 古賀市 全域 宗像市 一部 直方市 一部	久山町 一部 須恵町 一部 宇美町 一部 福津市 一部 太宰府市 一部 春日市 一部 福岡市 一部	砂防計画	航空レーザ測量	1000	492.21km ²	福岡県 助言 H30.4.17 10006	株式会社バスコ	H30.3.22 H30.9.14	163675
福岡県	朝倉市 一部	河川計画	基準点測量 基準点測量 基準点測量 水準測量	1級 2級 3級 3級	8点 5点 36点 16.3km 3点	九州地方整備局筑後川河川事務所 助言 H30.4.24 10010	基洲測量株式会社	H30.3.23 H30.7.31	163755	
福岡県	春日市 一部	その他	基準点測量 水準測量	4級 4級	29点 2.8km	独立行政法人都市再生機構九州支社 助言 H30.4.24 10011	第一復建株式会社	H30.3.16 H30.7.31	163764	
福岡県	北九州市 一部	道路台帳	基準点測量	2級	1点	福岡県北九州市 助言 H30.4.27 10014	株式会社北九測量設計	H30.4.18 H30.5.15	163816	
福岡県	みやま市 一部	その他	基準点測量	1級	1点	九州地方整備局福岡国道事務所 助言 H30.5.1 10017	株式会社シビルウェブ	H30.3.12 H30.5.31	163830	
福岡県	大野城市 全域	固定資産	水準測量 数値撮影(デジタル) 同時調整 写真地図作成(デジタルオルソ)	簡級 地上画素寸法 12cm 1000 1000	8.51km ² 26.89km ² 26.89km ² 26.89km ²	福岡県大野城市 助言 H30.5.9 10018	株式会社バスコ	H30.5.9 H31.3.31	163858	
福岡県	朝倉市 一部	その他	基準点測量	2級	5点	福岡県朝倉市 助言 H30.5.11 10020	大成ジオテック株式会社	H30.5.11 H30.12.28	163898	
福岡県	福岡市 一部	その他	基準点測量 水準測量	4級 4級	14点 1km	独立行政法人都市再生機構九州支社 助言 H30.5.14 10022	九州コンサルタント株式会社	H30.5.7 H30.7.31	163913	
福岡県	福岡市 一部	その他	基準点測量	1級	1点	九州地方整備局博多港湾・空港整備事務所 助言 H30.5.14 10024	株式会社五省コンサルタント	H30.3.1 H30.6.29	163942	
福岡県	福岡市 一部 春日市 全域 宗像市 一部 古賀市 全域 糸島市 一部 宇美町 一部 志免町 全域 新宮町 全域 粕屋町 全域	筑紫野市 一部 大野城市 一部 太宰府市 一部 福津市 全域 那珂川町 一部 篠栗町 一部 須恵町 一部 久山町 一部	森林計画	数値撮影(デジタル)	地上画素寸法 29cm	1170.32km ²	福岡県 助言 H30.5.17 10026	株式会社バスコ	H30.5.11 H30.10.12	163960
福岡県	飯塚市 一部	固定資産	水準測量 数値撮影(デジタル) 同時調整 写真地図作成(デジタルオルソ)	簡級 地上画素寸法 12cm 1000 1000	8.79km ² 369.32km ² 369.32km ² 214.07km ²	福岡県飯塚市 助言 H30.5.30 10032	株式会社バスコ	H30.5.30 H31.3.31	164068	
福岡県	嘉麻市 一部	固定資産	水準測量 数値撮影(デジタル) 同時調整 写真地図作成(デジタルオルソ)	簡級 地上画素寸法 12cm 1000 1000	8.79km ² 369.32km ² 369.32km ² 135.11km ²	福岡県嘉麻市 助言 H30.5.30 10033	株式会社バスコ	H30.5.30 H31.3.31	164068	
福岡県	桂川町 一部	固定資産	水準測量 数値撮影(デジタル) 同時調整 写真地図作成(デジタルオルソ)	簡級 地上画素寸法 12cm 1000 1000	8.79km ² 369.32km ² 369.32km ² 20.14km ²	福岡県桂川町 助言 H30.5.30 10034	株式会社バスコ	H30.5.30 H31.3.31	164070	
福岡県	八女市 一部	その他	基準点測量 基準点測量 復旧測量(基準点) 復旧測量(基準点) 復旧測量(基準点)	2級 4級 1級 2級 3級	1点 12点 1点 1点 2点	福岡県八女市 助言 H30.5.30 10036	福岡県土地改良事業団体連合会	H30.5.30 H31.2.10	164096	
福岡県	吉富町 一部	その他	基準点測量	4級	12点	福岡県吉富町 助言 H30.5.30 10037	福岡県土地改良事業団体連合会	H30.5.30 H31.3.25	164115	
福岡県	福岡市 一部	その他	基準点測量 水準測量	4級 4級	12点 2.4km	独立行政法人都市再生機構九州支社 助言 H30.5.30 10038	第一総合技術株式会社	H30.5.16 H30.7.31	164118	
福岡県	北九州市 一部	その他	水準測量	3級	1.1km	独立行政法人都市再生機構九州支社 助言 H30.5.31 10039	株式会社中庭測量コンサルタント	H30.6.4 H31.2.28	164129	
福岡県	築上町 全域	固定資産	数値撮影(デジタル) 同時調整 写真地図作成(デジタルオルソ)	地上画素寸法 12cm 1000 1000	114.48km ² 114.48km ² 114.48km ²	福岡県築上町 助言 H30.6.7 10042	写測エンジニアリング株式会社	H30.6.1 H31.3.29	164186	
福岡県	北九州市 一部	その他	基準点測量 基準点測量	1級 3級	3点 7点	北九州市建設局 助言 H30.6.5 10043	村井測量設計株式会社	H30.7.2 H31.3.29	164202	
福岡県	糸島市 全域	固定資産	数値撮影(デジタル) 同時調整	地上画素寸法 12cm 1000	215.7km ² 215.7km ²	福岡県糸島市 助言 H30.6.8 10044	東亜建設技術株式会社	H30.12.20 H31.3.31	164224	
福岡県	福岡市 全域	固定資産	数値撮影(デジタル) 同時調整 写真地図作成(デジタルオルソ)	地上画素寸法 16cm 1000 1000	343.39km ² 343.39km ² 343.39km ²	福岡県福岡市 助言 H30.6.13 10048	株式会社バスコ	H30.6.13 H31.3.31	164250	
福岡県	東峰村 一部	砂防計画	基準点測量 基準点測量	2級 3級	2点 1点	福岡県朝倉県土整備事務所 助言 H30.6.15 10050	有限会社グローバルプラン	H30.5.22 H30.11.15	164336	
福岡県	宗像市 全域	総合計画	修正測量 地図編集	2500(道路、家屋、水部は1000)	119.91km ² 119.91km ²	福岡県宗像市 助言 H30.6.18 10051	国際航業株式会社	H30.6.18 H31.3.20	164352	

九州地方

都道府県	測量地域	測量目的	測量種別	縮尺・等級	事業量	測量計画機関（助言番号）	測量作業機関	実施時期	ID
福岡県	福岡市 一部	その他	基準点測量 水準測量	4級 4級	2点 2.3km	独立行政法人都市再生機構九州支社 助言 H30.6.18 10052	写測エンジニアリング株式会社	H30.5.18 H30.8.31	164375
福岡県	福岡市 一部	その他	基準点測量	3級	2点	福岡県福岡市 助言 H30.6.21 10054	有限会社光陽測量設計	H30.4.18 H30.8.15	164421
福岡県	大刀洗町 一部	その他	基準点測量 基準点測量	2級 3級	6点 9点	福岡県朝倉農林事務所 助言 H30.6.22 10055	福岡県土地改良事業団体連合会	H30.6.22 H31.3.25	164450
福岡県	遠賀町 一部 芦屋町 一部	その他	基準点測量 基準点測量	3級 4級	1点 15点	防衛省九州防衛局 助言 H30.6.26 10056	有限会社和光コンサルタン	H30.6.26 H30.9.28	164488
福岡県	岡垣町 全域	総合計画	修正測量 地図編集	道路、家屋、水部 1000 それ以外 25 00	48.64km ² 48.64km ²	福岡県岡垣町 助言 H30.7.4 10071	国際航業株式会社	H30.7.4 H31.3.29	164615
福岡県	直方市 全域	総合計画	修正測量 地図編集	2500 10000	61.76km ² 61.76km ²	福岡県直方市 助言 H30.7.9 10077	株式会社バスコ	H30.7.9 H31.2.28	164750
福岡県	福岡市 一部	その他	基準点測量 水準測量	4級 4級	20点 1.7km	独立行政法人都市再生機構九州支社 助言 H30.7.10 10080	写測エンジニアリング株式会社	H30.6.9 H30.9.28	164834
福岡県	築上町 一部 行橋市 一部	その他	基準点測量 基準点測量 用地測量	3級 4級	13点 40点 0.033km ²	防衛省九州防衛局 助言 H30.7.17 10083	株式会社コスモエンジニアリング	H30.7.17 H30.9.28	164875
福岡県	広川町 全域	都市計画	修正測量	2500	37.94km ²	福岡県広川町 助言 H30.7.17 10086	朝日航洋株式会社	H30.6.22 H31.3.15	164881
福岡県	宮若市 全域	固定資産	数値撮影（デジタル） 同時調整 写真地図作成（デジタルオルソ）	地上画素寸法 12cm 1000 1000	139.99km ² 139.99km ² 139.99km ²	福岡県宮若市 助言 H30.7.26 10099	朝日航洋株式会社	H30.6.8 H31.3.31	165041
福岡県	小竹町 一部	その他	基準点測量	3級	1点	福岡県小竹町 助言 H30.7.30 10106	株式会社西部技術コンサル	H30.7.3 H30.11.30	165148
福岡県	北九州市 一部	道路台帳	基準点測量 水準測量	3級 3級	3点 2点	北九州市建設局 助言 H30.7.30 10107	株式会社松尾設計	H30.5.23 H31.3.31	165155
福岡県	大野城市 全域	都市計画	修正測量	建物、道路、河川 （鉄道は1000 それ 以外は2500	26.89km ²	福岡県大野城市 助言 H30.8.21 10112	国際航業株式会社	H30.8.21 H31.3.22	165257
福岡県	みやこ町 全域	固定資産	数値撮影（デジタル） 同時調整 写真地図作成（デジタルオルソ）	地上画素寸法 20cm 2500 2500	151.34km ² 151.34km ² 151.34km ²	福岡県みやこ町 助言 H30.8.7 10125	株式会社バスコ	H30.8.7 H31.3.31	165463
福岡県	小竹町 一部	その他	基準点測量 基準点測量	2級 3級	1点 1点	福岡県小竹町 助言 H30.8.7 10126	シビックアーツコンサル	H30.7.18 H30.12.10	165481
福岡県	久留米市 一部	砂防計画	基準点測量	3級	5点	福岡県久留米県土整備事務所 助言 H30.8.20 10139	株式会社高崎総合コンサル	H30.6.22 H30.10.19	165794
福岡県	宮若市 一部	河川管理	基準点測量	2級	4点	九州地方整備局遠賀川河川事務所 助言 H30.10.9 10141	興建測量設計株式会社	H14.3.14 H14.8.30	165882
福岡県	宮若市 一部	河川管理	基準点測量	3級	2点	九州地方整備局遠賀川河川事務所 助言 H30.10.9 10168	日鉄鉦コンサルタント株式	H29.3.13 H29.3.14	166290
福岡県	みやま市 一部 柳川市 一部	その他	復旧測量（基準点） 復旧測量（水準）	2級 2級	3点 13.5km 10点	九州地方整備局筑後川河川事務所 助言 H30.9.14 10170	株式会社日東技術コンサル	H30.3.23 H30.11.20	166368
福岡県	久留米市 一部	河川管理	復旧測量（基準点）	2級	7点	九州地方整備局筑後川河川事務所 助言 H30.9.19 10171	株式会社高崎総合コンサル	H30.10.1 H31.2.28	166402
福岡県	久留米市 一部	河川管理	復旧測量（基準点）	2級	10点	九州地方整備局筑後川河川事務所 助言 H30.9.19 10172	株式会社高崎総合コンサル	H30.10.1 H30.10.31	166403
福岡県	北九州市 一部	道路台帳	基準点測量	3級	3点	北九州市建設局 助言 H30.9.27 10181	株式会社中村測建事務所	H30.8.31 H30.11.30	166529
福岡県	みやま市 一部	その他	基準点測量	2級	4点	福岡県みやま市 助言 H30.9.27 10184	玉野総合コンサルタント株式	H30.9.27 H31.3.25	166532
福岡県	柳川市 一部	その他	復旧測量（基準点）	2級	2点	九州地方整備局筑後川河川事務所 助言 H30.9.27 10185	西日本総合コンサルタント	H30.7.10 H31.2.28	166534
佐賀県	佐賀市 一部	その他	復旧測量（水準）	2級	3.6km 2点		株式会社		
福岡県	須恵町 一部	その他	基準点測量	3級	35点	福岡県須恵町 助言 H30.9.27 10189	株式会社エスケイエンジ	H30.9.18 H30.12.7	166544
福岡県	北九州市 一部	その他	基準点測量	3級	1点	福岡県北九州県土整備事務所 助言 H30.9.27 10191	株式会社北九測量設計	H30.8.28 H30.11.30	166551
福岡県	福岡市 一部	都市計画	修正測量	2500	29.14km ²	福岡県福岡市 助言 H30.10.5 10201	株式会社イーディシー	H30.10.5 H31.3.22	166726
福岡県	北九州市 一部	その他	基準点測量	3級	3点	福岡県北九州県土整備事務所 助言 H30.10.5 10202	有限会社若松測建	H30.8.28 H30.11.30	166771
福岡県	篠栗町 一部	その他	基準点測量 基準点測量 基準点測量 水準測量 水準測量	2級 3級 4級 3級 4級	2点 4点 3点 3km 2km	九州地方整備局福岡国道事務所 助言 H30.10.5 10205	大成ジオテック株式会社	H30.10.5 H31.1.31	166781
福岡県	小竹町 一部	その他	基準点測量	3級	20点	福岡県小竹町 助言 H30.10.9 10215	マサキ測量設計株式会社	H30.8.27 H30.12.21	166860
福岡県	北九州市 一部	都市計画	修正測量 地図編集	2500 10000	59.47km ² 59.47km ²	福岡県北九州市 助言 H30.10.19 10228	株式会社バスコ	H30.10.19 H31.2.28	167035
福岡県	豊前市 一部	その他	基準点測量 基準点測量	3級 4級	5点 42点	福岡県行橋農林事務所 助言 H30.10.16 10229	福岡県土地改良事業団体連	H30.10.16 H31.3.22	167040
福岡県	添田町 一部	河川計画	基準点測量	2級	4点	九州地方整備局遠賀川河川事務所 助言 H30.10.16 10230	株式会社東京建設コンサル	H30.10.16 H31.2.28	167045
福岡県	福岡市 一部	その他	基準点測量	4級	129点	法務省福岡法務局 助言 H30.10.18 10245	花本測量設計株式会社	H30.10.22 H31.2.28	167159
福岡県	北九州市 一部	その他	基準点測量	4級	16点	法務省福岡法務局 助言 H30.10.18 10246	山下測量登記事務所	H30.10.22 H31.2.28	167160
福岡県	福岡市 一部	その他	基準点測量 その他の応用測量	4級 3級	144点 0.207km ²	福岡県福岡市 助言 H30.10.26 10254	栄和測量設計株式会社	H30.10.26 H31.3.25	167379
福岡県	上毛町 一部 吉富町 一部	その他	水準測量	3級	67.5km	九州地方整備局山国川河川事務所 助言 H30.10.31 10263	株式会社九州測量設計	H30.10.29 H31.2.28	167467
大分県	中津市 一部								
福岡県	筑後市 一部 八女市 一部	砂防計画	航空レーザ測量	1000	311.71km ²	福岡県 助言 H30.11.2 10265	大成ジオテック株式会社	H30.10.12 H31.2.28	167503

九州地方

都道府県	測量地域	測量目的	測量種別	縮尺・等級	事業量	測量計画機関（助言番号）	測量作業機関	実施時期	ID		
福岡県	北九州市 一部	その他	基準点測量	3級	2点	北九州市建設局 助言 H30.11.9 I0274	南英測量設計株式会社	H30.11.2 H31.3.15	167670		
福岡県	北九州市 一部	その他	基準点測量	3級	4点	北九州市建設局 助言 H30.11.9 I0275	洞海特殊開発株式会社	H30.11.6 H30.12.25	167671		
福岡県	糸島市 一部	道路計画	復旧測量（基準点） 復旧測量（基準点） 復旧測量（水準）	2級 3級 3級	5点 11点 18.8km 17点	九州地方整備局福岡国道事務所 助言 H30.11.9 I0276	東亜建設技術株式会社	H30.11.8 H31.2.28	167699		
福岡県	築上町 一部	その他	基準点測量	2級	3点	福岡県行橋農林事務所 助言 H30.11.22 I0284	内外エンジニアリング株式会社	H30.10.12 H31.3.13	167940		
福岡県	北九州市 一部	その他	復旧測量（水準）	2級	1点	北九州市建設局 助言 H30.11.22 I0286	株式会社松尾設計	H30.8.31 H30.11.30	167953		
福岡県	岡垣町 一部	基準点管理	基準点測量	3級	63点	福岡県岡垣町 助言 H30.11.22 I0293	株式会社拓伸調査設計	H30.11.7 H31.3.15	167986		
福岡県	大刀洗町 一部 朝倉市 一部 小都市 一部	東峰村 一部 うきは市 一部 久留米市 一部	その他	航空レーザ測量 航空レーザ測量	500 1000	50km ² 12.59km ²	九州地方整備局筑後川河川事務所 助言 H30.11.28 I0295	大成ジオテック株式会社	H30.11.28 H30.12.28	168003	
大分県	日田市 一部										
佐賀県	鳥栖市 一部										
福岡県	みやま市 一部	その他	基準点測量 基準点測量	3級 4級	7点 36点	福岡県筑後農林事務所 助言 H30.11.27 I0301	福岡県土地改良事業団体連合会	H30.11.27 H31.3.15	168037		
福岡県	北九州市 一部	その他	基準点測量 水準測量	4級 4級	27点 1.7km 2点	独立行政法人都市再生機構九州支社 助言 H30.11.29 I0304	写測エンジニアリング株式会社	H30.9.27 H31.1.31	168127		
福岡県	北九州市 一部 中間市 一部 福津市 一部 芦屋町 一部 岡垣町 一部 鞍手町 一部	直方市 一部 宗像市 一部 宮若市 一部 水巻町 一部 遠賀町 一部 苅田町 一部	全域 全域 全域 全域 全域 全域	砂防計画	航空レーザ測量	1000	563.33km ²	福岡県 助言 H30.12.3 I0305	国際航業株式会社	H30.11.26 H31.2.28	168151
福岡県	北九州市 一部	その他	基準点測量 基準点測量 水準測量	3級 4級 3級	2点 2点 1.5km 2点	独立行政法人都市再生機構九州支社 助言 H30.12.3 I0310	株式会社九州測量設計	H30.11.10 H31.2.28	168189		
福岡県	朝倉市 一部	砂防計画	航空レーザ測量	1000	115km ²	九州地方整備局筑後川河川事務所 助言 H30.12.3 I0311	株式会社バスコ	H30.10.24 H31.3.15	168199		
福岡県	那珂川市 一部	土地区画整理	基準点測量 基準点測量 その他の応用測量	3級 4級 3級	6点 7点 0.09km ²	道善・恵子土地区画整理準備組合 助言 H30.12.4 I0313	日本都市技術株式会社	H30.12.10 H31.3.31	168243		
福岡県	直方市 一部	その他	基準点測量	3級	3点	福岡県直方県土整備事務所 助言 H30.12.4 I0315	株式会社福幸測量設計	H30.10.23 H31.2.12	168251		
福岡県	小都市 一部	道路計画	基準点測量	3級	9点	福岡県久留米県土整備事務所 助言 H30.12.4 I0317	株式会社西日本測量設計	H30.10.31 H31.3.15	168287		
福岡県	小都市 一部	道路計画	基準点測量 基準点測量 水準測量	3級 4級 3級	45点 1.1km 2点 0.1479km ²	西日本高速道路株式会社久留米高速道路事務所 助言 H30.12.7 I0320	株式会社陸地測量設計	H30.12.10 H31.3.9	168327		
佐賀県	鳥栖市 一部	その他	基準点測量 水準測量 その他の応用測量	3級	3点	福岡県福岡県土整備事務所前原支所 助言 H30.12.7 I0322	株式会社西日本測量設計	H30.12.1 H31.3.15	168369		
福岡県	東島市 一部	道路計画	基準点測量	2級	3点	福岡県福岡県土整備事務所前原支所 助言 H30.12.7 I0322	株式会社西日本測量設計	H30.12.1 H31.3.15	168369		
福岡県	大牟田市 一部	河川計画	基準点測量 基準点測量	2級 3級	1点 1点	福岡県南筑後県土整備事務所 助言 H30.12.18 I0330	株式会社テクノ	H30.11.16 H31.3.15	168556		
福岡県	久留米市 一部 みやま市 一部	筑後市 一部 大木町 一部	地盤変動調査	水準測量 水準測量	1級 2級	107km ² 123km ²	九州地方整備局筑後川河川事務所 助言 H30.12.18 I0335	大正測量設計株式会社	H30.11.5 H31.2.28	168590	
佐賀県	佐賀市 一部 吉野ヶ里町 一部 みやき町 一部	神埼市 一部 上峰町 一部									
福岡県	大牟田市 一部 筑後市 一部 みやま市 一部	柳川市 一部 大川市 一部 大木町 一部	地盤変動調査	水準測量	1級	129km ²	福岡県 助言 H30.12.18 I0336	大正測量設計株式会社	H30.12.18 H31.3.22	168596	
佐賀県	佐賀市 一部										
福岡県	北九州市 一部	その他	基準点測量	3級	2点	北九州市建設局 助言 H30.12.20 I0338	有限会社福島測量設計	H30.12.17 H31.2.28	168622		
福岡県	北九州市 一部	その他	基準点測量	3級	1点	北九州市建設局 助言 H30.12.20 I0339	有限会社福島測量設計	H30.12.17 H31.3.29	168623		
福岡県	北九州市 一部	その他	基準点測量	3級	5点	北九州市建設局 助言 H30.12.21 I0340	有限会社岩松測建	H30.12.12 H31.1.31	168645		
福岡県	朝倉市 一部	砂防計画	基準点測量 基準点測量	2級 3級	1点 1点	九州地方整備局筑後川河川事務所九州北部豪雨復興出張所 助言 H30.12.27 I0345	日本工営株式会社	H30.12.27 H31.2.28	168723		
福岡県	添田町 一部	河川管理	基準点測量	3級	1点	福岡県田川県土整備事務所 助言 H30.12.27 I0346	株式会社巧和技建	H30.12.4 H31.2.28	168725		
福岡県	筑紫野市 一部	その他	その他の応用測量	出来形確認測量図 （地図情報レベル500）	0.0435km ²	福岡県筑紫野市 助言 H30.12.28 I0347	日本都市技術株式会社	H31.1.15 H31.3.22	168737		
福岡県	福岡市 一部	その他	復旧測量（基準点）	3級	1点	福岡県福岡市 助言 H31.1.4 I0348	石川エンジニアリング有限公司	H30.11.8 H31.3.15	168746		
福岡県	福岡市 一部	都市計画	修正測量	2500	7.47km ²	福岡県福岡市 助言 H31.1.11 I0350	株式会社イーディー	H31.1.11 H31.3.22	168748		
福岡県	粕屋町 一部 新宮町 一部 志免町 一部 糸島市 一部 福津市 一部 大宰府市 一部 春日市 一部 福岡市 一部	久山町 一部 須恵町 一部 宇美町 一部 宮若市 一部 古賀市 一部 宗像市 一部 直方市 一部	全域 全域 一部 一部 一部 一部 一部 一部	砂防計画	航空レーザ測量 数値図化	1000 1000	708.18km ² 708.18km ²	福岡県 助言 H31.1.11 I0356	株式会社バスコ	H31.1.11 H31.2.28	168793
福岡県	朝倉市 一部	東峰村 一部	その他	航空レーザ測量	1000	20.1km ²	九州地方整備局筑後川河川事務所 助言 H31.1.18 I0365	大成ジオテック株式会社	H31.1.17 H31.2.28	168896	

九州地方

都道府県	測量地域	測量目的	測量種別	縮尺・等級	事業量	測量計画機関(助言番号)	測量作業機関	実施時期	ID	
福岡県	大牟田市 一部	その他	基準点測量	3級	2点	福岡県南筑後県土整備事務所助言 H31.1.23 10372	三和測量有限会社	H31.1.24 H31.3.15	170017	
福岡県	苅田町 一部	その他	基準点測量	3級	2点	九州地方整備局苅田港湾事務所助言 H31.1.23 10374	株式会社シャトー海洋調査	H31.1.21 H31.3.20	170036	
福岡県	柳川市 一部	その他	基準点測量	3級	1点	九州地方整備局福岡国道事務所助言 H31.1.23 10375	株式会社高崎総合コンサルタント	H31.1.28 H31.3.15	170037	
福岡県	八女市 一部	その他	基準点測量 基準点測量 基準点測量 復旧測量(基準点)	2級 3級 4級 2級	1点 13点 76点 3点	福岡県筑後農林事務所助言 H31.1.23 10376	福岡県土地改良事業団体連合会	H31.1.24 H31.3.15	170042	
福岡県	糸島市 一部	その他	基準点測量	2級	4点	福岡県福岡農林事務所助言 H31.2.1 10385	福岡県土地改良事業団体連合会	H31.2.1 H31.3.25	170121	
福岡県	鞍手町 一部	その他	数値撮影(デジタル) 同時調整 数値図化 その他 水準測量	地上画素寸法 7cm 500 500 標定点測量 簡易水準	4.6km ² 0.023km ² 4点 12.4km	福岡県鞍手町助言 H31.2.1 10389	大成ジオテック株式会社	H30.12.28 H31.3.20	170139	
福岡県	大野城市 一部	基準点管理	基準点測量	3級	3点	福岡県大野城市助言 H31.2.1 10391	国際航業株式会社	H31.2.1 H31.3.18	170156	
福岡県	添田町 一部	その他	基準点測量	3級	1点	福岡県田川県土整備事務所助言 H31.2.4 10397	呉調査設計株式会社	H30.11.27 H31.2.28	170210	
福岡県	筑後市 一部	その他	基準点測量	2級	3点	福岡県八女県土整備事務所助言 H31.2.8 10405	玉野総合コンサルタント株式会社	H31.2.12 H31.3.25	170277	
福岡県	鞍手町 一部 宮若市 一部	小竹町 一部 直方市 一部	河川管理	数値撮影(デジタル) 同時調整 数値図化	地上画素寸法 16cm 1000 2500	251km ² 18.96km ²	福岡県直方県土整備事務所助言 H31.2.14 10408	大成ジオテック株式会社	H31.1.12 R2.3.20	170317
福岡県	糸島市 一部	道路計画	基準点測量 基準点測量 水準測量 路線測量	2級 4級 4級	2点 3点 3.1km 0.14km	福岡県福岡県土整備事務所助言 H31.2.12 10410	株式会社イーディシー	H30.12.1 H31.3.29	170320	
福岡県	久留米市 一部	その他	基準点測量	1級	1点	福岡県久留米市助言 H31.2.13 10412	株式会社西部技術コンサルタント	H31.2.8 H31.3.22	170343	
福岡県	宇美町 一部	道路計画	MM計測	500	0.7km	福岡県宇美町助言 H31.2.18 10418	株式会社バスコ	H31.2.18 H31.3.29	170382	
福岡県	那珂川市 一部	道路計画	MM計測	500	60km	福岡県那珂川市助言 H31.2.18 10419	株式会社バスコ	H31.2.18 H31.3.25	170384	
福岡県	大刀洗町 一部	その他	基準点測量	3級	8点	福岡県朝倉農林事務所助言 H31.2.18 10420	福岡県土地改良事業団体連合会	H31.2.18 H31.3.25	170386	
福岡県	うきは市 一部	その他	基準点測量 復旧測量(基準点) 水準測量	3級 1級 3級	2点 3点 1.4km 2点	九州地方整備局福岡国道事務所助言 H31.2.19 10424	株式会社高崎総合コンサルタント	H31.2.18 H31.3.15	170409	
福岡県	筑紫野市 一部	土地区画整理	基準点測量	4級	14点	筑紫野市東町土地区画整理組合助言 H31.2.25 10431	株式会社邦栄コンサルタント	H31.2.25 H31.3.8	170466	
福岡県	糸島市 一部	その他	基準点測量	2級	3点	福岡県福岡農林事務所助言 H31.2.25 10433	福岡県土地改良事業団体連合会	H31.2.25 H31.3.25	170475	
福岡県	北九州市 一部	道路台帳	基準点測量	3級	3点	北九州市建設局助言 H31.2.28 10440	株式会社押川測量設計	H31.2.20 H31.3.29	170523	
福岡県	筑後市 一部	その他	基準点測量 水準測量	3級 3級	4点 4点	九州地方整備局福岡国道事務所助言 H31.3.1 10441	株式会社高崎総合コンサルタント	H31.3.8 H31.3.29	170539	
福岡県	福岡市 一部	その他	基準点測量 水準測量	4級 3級	44点 1.5km	独立行政法人都市再生機構九州支社助言 H31.3.4 10442	株式会社第一技術コンサルタント	H31.3.1 R1.5.31	170661	
福岡県	久留米市 一部 大野城市 一部	柳川市 一部 みやま市 一部	道路管理	数値図化 MM計測	500 500	0.434km ² 28.99km	九州地方整備局道路部助言 H31.3.11 10445	株式会社バスコ	H31.3.11 H31.3.22	170592
佐賀県	鳥栖市 一部	武雄市 一部								
長崎県	長崎市 一部	諫早市 一部								
	大村市 一部	川棚町 一部								
熊本県	熊本市 一部	水俣市 一部								
	宇土市 一部	阿蘇市 一部								
	大津町 一部	南阿蘇村 一部								
	津奈木町 一部									
大分県	大分市 一部	中津市 一部								
	九重町 一部									
宮崎県	都城市 一部	新富町 一部								
	川南町 一部									
鹿児島県	鹿児島市 一部	阿久根市 一部								
福岡県	筑後市 一部	その他	基準点測量	3級	5点	福岡県八女県土整備事務所助言 H31.3.14 10451	平和測量設計株式会社	H31.3.1 R1.6.28	171673	
福岡県	筑後市 一部	その他	基準点測量	3級	5点	福岡県八女県土整備事務所助言 H31.3.14 10452	平和総合コンサルタント株式会社	H31.2.18 R1.6.28	171676	
福岡県	福岡市 一部	その他	基準点測量 水準測量	4級 3級	29点 2.2km	独立行政法人都市再生機構九州支社助言 H31.3.27 10460	太平洋建設コンサルタント株式会社	H31.2.14 R1.6.28	171736	
佐賀県	小城市 一部	都市計画	基準点測量	2級	4点	佐賀県小城市助言 H30.5.1 10016	玉野総合コンサルタント株式会社	H30.5.1 H31.3.15	163822	
佐賀県	伊万里市 一部 神埼市 一部	武雄市 一部	道路台帳	水準測量 数値撮影(デジタル) 同時調整 数値図化	簡級 地上画素寸法 6cm 500 500	22.14km ² 11.95km ² 11.95km ² 0.19km ²	九州地方整備局佐賀国道事務所助言 H30.5.9 10019	国際技術コンサルタント株式会社	H30.5.9 H30.9.9	163864
佐賀県	唐津市 一部	道路管理	修正測量	1000	2.924km	佐賀県唐津市助言 H30.5.17 10025	簡井測量設計株式会社	H30.4.2 H30.6.29	163944	
佐賀県	佐賀市 全域	都市計画	修正測量 修正測量	2500 5000	220.85km ² 210.99km ²	佐賀県佐賀市助言 H30.7.4 10067	株式会社バスコ	H30.7.4 H31.3.22	164596	
佐賀県	玄海町 一部	道路計画	MM計測	500	0.3km	佐賀県玄海町助言 H30.7.11 10073	株式会社バスコ	H30.7.11 H30.8.20	164643	
佐賀県	多久市 一部	道路計画	MM計測	1000	0.3km	佐賀県多久市助言 H30.7.11 10074	株式会社バスコ	H30.7.11 H30.9.7	164645	
佐賀県	鹿島市 一部	道路計画	MM計測	500	0.3km	佐賀県鹿島市助言 H30.7.11 10075	株式会社バスコ	H30.7.11 H30.8.31	164648	
佐賀県	武雄市 一部	道路計画	MM計測	500	0.9km	佐賀県武雄市助言 H30.8.1 10113	株式会社バスコ	H30.8.1 H30.9.28	165261	

九州地方

都道府県	測量地域	測量目的	測量種別	縮尺・等級	事業量	測量計画機関(助言番号)	測量作業機関	実施時期	ID	
佐賀県	佐賀市 一部	道路台帳	MM計測	500	8km	佐賀県佐賀市 助言 H30.8.1 10115	株式会社パスコ	H30.8.1 H31.3.22	165265	
佐賀県	江北町 一部 多久市 一部	河川管理	水準測量	3級	51.2km	九州地方整備局武雄河川事務所 助言 H30.8.16 10136	朝日テクノ株式会社	H30.8.20 H30.11.30	165708	
佐賀県	太良町 一部 鹿島市 一部	道路計画	MM計測	500	45km	佐賀県杵藤土木事務所 助言 H30.8.31 10147	株式会社パスコ	H30.8.31 H30.12.5	165983	
佐賀県	佐賀市 一部 多久市 一部 武雄市 一部 大町町 一部 白石町 一部	唐津市 一部 伊万里市 一部 小城市 一部 江北町 一部	河川管理	数値撮影(デジタル)	地上画素寸法 16cm	178.21km ²	九州地方整備局武雄河川事務所 助言 H30.8.29 10148	株式会社パスコ	H30.8.29 H30.8.31	166009
佐賀県	白石町 一部 大町町 一部 佐賀市 一部	江北町 一部 小城市 一部	河川管理	水準測量 河川測量	3級 河川定期縦横断面測量	17.4km 17.4km	九州地方整備局武雄河川事務所 助言 H30.9.4 10150	国際技術コンサルタント株式会社	H30.8.31 H30.11.30	166065
佐賀県	小城市 一部 佐賀市 一部	河川管理	水準測量 河川測量	3級 河川定期縦横断面測量	17.8km 17.8km	九州地方整備局武雄河川事務所 助言 H30.9.4 10157	新九州測量設計株式会社	H30.9.5 H30.11.30	166099	
佐賀県	伊万里市 一部	砂防計画	数値図化	2500	3km ²	佐賀県伊万里土木事務所 助言 H30.9.11 10165	株式会社高崎総合コンサルタント	H30.7.27 H31.12.6	166210	
佐賀県	白石町 一部 武雄市 一部	大町町 一部	河川管理	水準測量 河川測量	3級 河川定期縦横断面測量	15.8km 15.8km	九州地方整備局武雄河川事務所 助言 H30.9.11 10166	株式会社精工コンサルタント	H30.9.14 H30.11.30	166283
佐賀県	唐津市 一部	道路計画	基準点測量 基準点測量	1級 3級	4点 5点	佐賀県唐津土木事務所 助言 H30.10.5 10203	西日本総合コンサルタント株式会社	H30.8.28 H31.1.24	166772	
佐賀県	武雄市 一部	道路計画	水準測量 基準点測量	3級	11km 2点	九州地方整備局佐賀国道事務所 助言 H30.10.16 10243	株式会社福山コンサルタント	H30.11.1 H30.11.30	167128	
佐賀県	佐賀市 一部 鳥栖市 一部 伊万里市 一部 鹿島市 一部 嬉野市 一部 吉野ヶ里町 一部 上峰町 一部 玄海町 一部 太良町 一部	唐津市 一部 多久市 一部 武雄市 一部 小城市 一部 神埼市 一部 基山町 一部 みやき町 一部 有田町 一部	森林計画	航空レーザ測量	1000	113.4km ²	佐賀県 助言 H30.11.16 10282	アジア航測株式会社	H30.11.16 H31.3.15	167846
佐賀県	唐津市 一部	河川管理	水準測量 河川測量	3級 河川定期縦横断面測量	35.1km 35.1km	九州地方整備局武雄河川事務所 助言 H30.11.22 10288	株式会社親和コンサルタント	H30.11.12 H31.3.15	167962	
佐賀県	武雄市 一部 唐津市 一部	伊万里市 一部	河川管理	水準測量 河川測量	3級 河川定期縦横断面測量	43.7km 43.7km	九州地方整備局武雄河川事務所 助言 H30.11.22 10289	九州技術開発株式会社	H30.11.12 H31.3.15	167967
佐賀県	伊万里市 一部 唐津市 一部	河川管理	水準測量 河川測量	3級 河川定期縦横断面測量	33.1km 33.1km	九州地方整備局武雄河川事務所 助言 H30.11.22 10290	株式会社精工コンサルタント	H30.11.12 H31.3.15	167970	
佐賀県	唐津市 一部	河川管理	水準測量 河川測量	3級 河川定期縦横断面測量	35.5km 35.5km	九州地方整備局武雄河川事務所 助言 H30.11.22 10294	株式会社トップコンサルタント	H30.11.13 H31.3.15	167990	
佐賀県	みやき町 一部	その他	基準点測量 基準点測量	2級 3級	2点 4点	佐賀県みやき町 助言 H30.11.29 10302	大和コンサル株式会社	H30.11.5 H31.3.15	168122	
佐賀県	伊万里市 一部	道路台帳	基準点測量 基準点測量 水準測量 数値図化	2級 3級 3級 500	14点 17点 11.4km 0.63km ²	九州地方整備局佐賀国道事務所 助言 H30.12.7 10321	国際技術コンサルタント株式会社 株式会社エクセルコンサルタント 九州技術開発株式会社	H30.12.7 H31.3.15	168334	
佐賀県	佐賀市 一部	その他	基準点測量	4級	24点	法務省佐賀地方法務局 助言 H31.1.4 10349	株式会社平野総合設計	H30.12.25 R2.3.31	168747	
佐賀県	伊万里市 一部	道路台帳	MM計測	500	0.6km	佐賀県伊万里市 助言 H31.1.18 10359	株式会社パスコ	H31.1.18 H31.3.22	168852	
佐賀県	白石町 一部 佐賀市 一部	神埼市 一部	地盤変動調査	水準測量	1級	148km	佐賀県 助言 H31.1.11 10361	株式会社エスジー技術コンサルタント	H30.12.7 H31.3.29	168860
佐賀県	鳥栖市 一部	その他	基準点測量	2級	5点	佐賀県東部土木事務所 助言 H31.2.14 10416	九州技術開発株式会社	H30.8.2 H31.3.15	170369	
佐賀県	鳥栖市 一部	道路計画	MM計測	500	0.6km	佐賀県鳥栖市 助言 H31.2.28 10438	株式会社パスコ	H31.2.28 H31.3.15	170508	
佐賀県	佐賀市 一部 武雄市 一部 大町町 一部 白石町 一部	多久市 一部 小城市 一部 江北町 一部	河川管理	同時調整 修正測量 水準測量 航空レーザ測量	1000 2500 500	107.85km ² 107.85km ² 1.2km ²	九州地方整備局武雄河川事務所 助言 H31.3.18 10450	株式会社パスコ	H31.3.18 R1.12.20	171662
長崎県	大村市 一部	土地区画整理	基準点測量	3級	1点	長崎県大村市 助言 H30.4.3 10003	玉野総合コンサルタント株式会社	H30.4.3 H30.9.26	162637	
長崎県	大村市 一部	鉄道計画	復旧測量(基準点)	3級	1点	鉄道建設・運輸施設整備支援機構 助言 H30.4.3 10004	玉野総合コンサルタント株式会社	H30.4.3 H30.9.26	162638	
長崎県	五島市 一部	道路管理	基準点測量	2級	2点	長崎県五島振興局 助言 H30.4.24 10009	株式会社柏測量設計	H30.4.24 H30.7.25	163739	
長崎県	時津町 一部	河川計画	基準点測量 基準点測量 水準測量	3級 4級 3級	5点 20点 1.8km 2点	長崎県長崎振興局 助言 H30.5.11 10021	株式会社建友社設計	H30.5.11 H30.10.31	163912	
長崎県	新上五島町 一部	道路計画	基準点測量	2級	3点	長崎県五島振興局上五島支所 助言 H30.5.17 10027	西日本開発株式会社	H30.5.21 H30.10.31	163970	
長崎県	平戸市 一部	基準点管理	基準点測量	2級	1点	長崎県平戸市 助言 H30.5.23 10031	株式会社肥後測量設計	H30.5.14 R1.6.28	164051	
長崎県	波佐見町 一部	総合計画	修正測量	2500	0.3km ²	長崎県波佐見町 助言 H30.6.13 10047	株式会社パスコ	H30.6.13 H30.8.31	164249	
長崎県	雲仙市 一部	砂防計画	数値図化	2500	20km ²	長崎県島原振興局 助言 H30.6.28 10058	大成ジオテック株式会社	H30.6.28 R2.3.30	164532	
長崎県	島原市 一部 南島原市 一部	雲仙市 一部	地盤変動調査	航空レーザ測量 航空レーザ測量	500 500	2.31km ² 20.86km ²	九州地方整備局雲仙復興事務所 助言 H30.7.2 10059	中日本航空株式会社	H30.6.18 H31.2.28	164535
長崎県	対馬市 一部	砂防計画	数値図化	2500	4.12km ²	長崎県対馬振興局 助言 H30.6.28 10060	サンコーコンサルタント株式会社	H30.4.2 R2.3.31	164547	

九州地方

都道府県	測量地域	測量目的	測量種別	縮尺・等級	事業量	測量計画機関(助言番号)	測量作業機関	実施時期	ID
長崎県	南島原市 全域	固定資産	水準測量 数値撮影(デジタル) 同時調整 写真地図作成(デジタルオールソ)	簡級 地上画素寸法 12cm	13.7km 170.11km ²	長崎県南島原市 助言 H30.7.2 10061	国際航業株式会社	H30.6.18 H31.2.28	164548
長崎県	雲仙市 一部	砂防計画	基準点測量 基準点測量	2級 3級	2点 1点	長崎県島原振興局 助言 H30.7.2 10072	橋口技術設計株式会社	H30.7.2 H31.1.31	164636
長崎県	小値賀町 一部 西海市 一部 平戸市 一部 佐世保市 一部	砂防計画	数値図化	2500	124.16km ²	長崎県東北振興局 助言 H30.7.17 10085	株式会社アイエスター アイ総合技術株式会社 株式会社東光コンサルタント サンコーコンサルタント株式会社 株式会社オオバ 株式会社技術開発コンサルタント 株式会社間瀬コンサルタント ジーンアンドエスエンジニアリング株式会社	H30.7.17 R2.2.28	164879
長崎県	雲仙市 一部	ほ場整備	基準点測量	3級	6点	山田原第2土地改良区 助言 H30.7.17 10087	長崎県土地改良事業団体連合会	H30.7.20 H31.2.22	164923
長崎県	五島市 一部	道路管理	基準点測量	3級	4点	長崎県五島振興局 助言 H30.7.17 10088	有限会社五島測量	H30.6.5 H30.12.21	164924
長崎県	南島原市 一部	ほ場整備	復旧測量(基準点) 復旧測量(基準点) 基準点測量	2級 3級 3級	3点 6点 13点	諏訪土地改良区 助言 H30.7.17 10089	長崎県土地改良事業団体連合会	H30.7.17 H31.2.28	164950
長崎県	新上五島町 一部	その他	基準点測量	2級	4点	長崎県五島振興局上五島支所 助言 H30.7.19 10091	株式会社オリエントアイエヌジー	H30.7.11 H31.1.14	164979
長崎県	五島市 一部	道路管理	基準点測量	2級	2点	長崎県五島振興局 助言 H30.7.20 10094	有限会社睦測量	H30.7.20 H30.11.30	165007
長崎県	佐世保市 一部	その他	基準点測量	3級	1点	長崎県東北振興局 助言 H30.7.20 10097	株式会社マリタイム・プランニング	H30.7.20 H30.8.31	165022
長崎県	新上五島町 一部	その他	基準点測量	2級	2点	長崎県五島振興局上五島支所 助言 H30.7.20 10098	有限会社川崎工務店	H30.7.20 H31.1.7	165024
長崎県	五島市 一部	道路管理	基準点測量	3級	3点	長崎県五島振興局 助言 H30.7.26 10100	測建株式会社	H30.6.26 H30.11.22	165043
長崎県	島原市 一部	ほ場整備	基準点測量 基準点測量 復旧測量(基準点) 復旧測量(基準点)	2級 3級 2級 3級	3点 10点 10点 23点	三会原土地改良区 助言 H30.7.30 10108	長崎県土地改良事業団体連合会	H30.7.27 H31.2.22	165190
長崎県	長崎市 一部	道路管理	基準点測量	2級	2点	長崎県長崎振興局 助言 H30.7.30 10110	株式会社オリエントアイエヌジー	H30.7.30 H31.2.28	165226
長崎県	杵岐市 一部	道路管理	基準点測量 基準点測量 基準点測量 水準測量	2級 3級 4級 3級	6点 9点 6点 15km 4点	長崎県杵岐振興局 助言 H30.8.1 10111	扇精光コンサルタント株式会社	H30.8.1 H31.3.22	165229
長崎県	松浦市 一部	道路台帳	基準点測量 水準測量 数値撮影(デジタル) 同時調整 数値図化	3級 簡級 地上画素寸法 8cm	4点 5km 5.01km ²	九州地方整備局長崎河川国道事務所 助言 H30.8.13 10127	建設情報コンサルタント株式会社	H30.8.10 H30.12.16	165566
長崎県	対馬市 一部	砂防計画	数値図化	2500	4.047km ²	長崎県対馬振興局 助言 H30.8.17 10131	株式会社オオバ	H30.3.30 R2.3.31	165656
長崎県	佐世保市 一部 川棚町 一部	ほ場整備	基準点測量 水準測量 数値撮影(デジタル) 同時調整 数値図化 基準点測量	3級 3級 地上画素寸法 12cm	6点 11.36km 0.88km ²	長崎県北振興局 助言 H30.8.21 10132	株式会社バスコ	H30.8.21 H31.3.13	165659
長崎県	杵岐市 一部	道路管理	基準点測量 基準点測量 水準測量	2級 3級 3級	4点 1点 3.3km 4点	長崎県杵岐振興局 助言 H30.8.16 10135	県北土地開発株式会社	H30.8.16 H30.10.31	165693
長崎県	諫早市 一部	ほ場整備	基準点測量 基準点測量 その他	2級 3級 確定測量	3点 16点 0.5km ²	有善土地改良区 助言 H30.8.16 10137	長崎県土地改良事業団体連合会	H30.8.27 H31.3.18	165728
長崎県	諫早市 一部 大村市 一部	道路計画	現地測量(数値地形図作成)	500	0.059km ²	九州地方整備局長崎河川国道事務所 助言 H30.9.5 10153	株式会社工藤測量設計	H30.9.20 H31.1.31	166072
長崎県	長崎市 一部	土地区画整理	基準点測量	4級	7点	長崎県長崎市 助言 H30.9.5 10158	昭和株式会社	H30.9.3 H31.3.15	166128
長崎県	雲仙市 一部	土地改良	基準点測量 基準点測量 水準測量 数値撮影(デジタル) 数値図化(同時調整含む)	2級 3級 3級 地上画素寸法 16cm	11点 22点 19km 1.2km ²	長崎県島原振興局 助言 H30.9.27 10175	大成ジオテック株式会社	H30.9.27 H31.3.16	166493
長崎県	佐世保市 一部	その他	基準点測量	2級	3点	長崎県北振興局 助言 H30.9.27 10179	有限会社田測測量設計	H30.8.9 H31.3.25	166508
長崎県	西海市 一部	土地区画整理	基準点測量 基準点測量 水準測量 数値図化	2級 3級 3級 1000	6点 9点 1.9km 0.6km ²	長崎県東振興局 助言 H30.9.27 10188	株式会社オリエントアイエヌジー	H30.9.27 H31.2.26	166542
長崎県	長崎市 一部	その他	基準点測量	2級	2点	長崎県長崎振興局 助言 H30.10.9 10217	株式会社高松設計コンサルタント	H30.10.1 H30.12.3	166868
長崎県	長崎市 一部	砂防計画	数値図化	2500	24.08km ²	長崎県長崎振興局 助言 H30.10.19 10239	第一復建株式会社	H30.10.18 R2.3.16	167106
長崎県	佐世保市 一部	その他	基準点測量	3級	3点	長崎県北振興局 助言 H30.10.26 10253	西九州測量設計株式会社	H30.6.15 H30.12.31	167376
長崎県	対馬市 一部	砂防計画	数値図化	2500	4.73km ²	長崎県対馬振興局 助言 H30.11.1 10258	株式会社東光コンサルタント	H30.4.3 R2.3.31	167413
長崎県	大村市 一部 諫早市 一部	その他	復旧測量(水準)	3級	4km	九州地方整備局長崎河川国道事務所 助言 H30.11.1 10264	豊福設計株式会社	H30.11.5 H30.12.7	167481

九州地方

都道府県	測量地域	測量目的	測量種別	縮尺・等級	事業量	測量計画機関(助言番号)	測量作業機関	実施時期	ID
長崎県	南島原市 一部	その他	基準点測量	2級	5点	長崎県島原振興局 助言 H30.11.7 10272	株式会社工藤測量設計	H30.10.5 H31.2.1	167608
長崎県	新上五島町 一部	その他	基準点測量	2級	3点	長崎県五島振興局上五島支所 助言 H30.11.22 10285	有限会社睦測量	H30.11.19 H31.3.29	167941
長崎県	大村市 一部	その他	基準点測量 基準点測量	3級 4級	7点 25点	長崎県大村市 助言 H30.11.22 10291	株式会社アサヒコンサル	H30.11.19 H31.3.29	167980
長崎県	対馬市 一部	砂防計画	数値図化	2500	5.17km ²	長崎県対馬振興局 助言 H30.12.3 10307	株式会社技術開発コンサルタント	H30.4.2 R2.3.31	168180
長崎県	対馬市 一部	砂防計画	数値図化	2500	4.62km ²	長崎県対馬振興局 助言 H30.12.14 10319	ジーアンドエスエンジニアリング株式会社	H30.3.30 R2.3.31	168322
長崎県	諫早市 一部	地盤変動調査	水準測量 水準測量	1級 2級	15.2km 28.9km	長崎県諫早市 助言 H30.12.14 10325	扇精光コンサルタンツ株式会社	H31.1.7 H31.3.29	168418
長崎県	対馬市 一部	その他	基準点測量 基準点測量	2級 3級	4点 2点	長崎県対馬振興局 助言 H30.12.17 10327	安野測量株式会社	H30.12.25 H31.1.31	168530
長崎県	対馬市 一部	砂防計画	数値図化	2500	4.4km ²	長崎県対馬振興局 助言 H30.12.19 10334	西日本技術開発株式会社	H30.3.30 R2.3.31	168587
長崎県	諫早市 一部	道路台帳	修正測量	1000	3.9km	長崎県諫早市 助言 H30.12.28 10343	国際航業株式会社	H30.12.28 H31.3.8	168710
長崎県	新上五島町 一部	その他	水準測量	3級	4点	長崎県五島振興局上五島支所 助言 H31.1.4 10351	有限会社睦測量	H31.1.7 H31.3.29	168752
長崎県	佐世保市 一部	道路計画	MM計測	500	19km	長崎県佐世保市 助言 H31.1.18 10364	株式会社バスコ	H31.1.17 H31.2.28	168891
長崎県	五島市 一部	その他	復旧測量(基準点)	3級	1点	長崎県五島市 助言 H31.2.1 10386	光栄測量設計株式会社	H31.2.1 H31.3.25	170123
長崎県	東彼杵町 一部	その他	基準点測量	2級	4点	長崎県東彼杵町 助言 H31.2.1 10390	橋口技術設計株式会社	H31.1.10 H31.3.22	170142
長崎県	長崎市 一部	道路台帳	MM計測	500	11km	長崎県長崎市 助言 H31.2.4 10393	株式会社バスコ	H31.2.4 H31.3.22	170161
長崎県	佐世保市 一部	都市計画	基準点測量 基準点測量	2級 4級	4点 27点	長崎県佐世保市 助言 H31.2.5 10402	旭測量設計株式会社	H31.2.12 H31.3.29	170239
長崎県	時津町 一部	その他	復旧測量(基準点)	3級	1点	長崎県長崎振興局 助言 H31.2.25 10434	株式会社九州オリエントアイエヌジー	H31.3.11 H31.3.25	170482
長崎県	佐世保市 一部	道路計画	MM計測	500	0.64km	長崎県佐世保市 助言 H31.2.28 10439	株式会社バスコ	H31.2.28 H31.3.22	170510
長崎県	五島市 一部	その他	基準点測量 基準点測量	3級 4級	1点 2点	長崎県五島市 助言 H31.3.6 10444	有限会社五島測量	H31.3.6 H31.3.29	170585
長崎県	長崎市 一部	その他	基準点測量	4級	29点	法務省長崎地方務局 助言 H31.3.18 10453	有限会社長崎測研	H30.12.21 R2.3.31	171682
長崎県	長崎市 一部	その他	基準点測量	4級	320点	法務省長崎地方務局 助言 H31.3.20 10454	有限会社長崎測研	H27.11.1 H29.1.31	171688
長崎県	長崎市 一部	その他	基準点測量	4級	307点	法務省長崎地方務局 助言 H31.3.20 10455	有限会社長崎測研	H28.11.1 H30.1.31	171689
長崎県	長崎市 一部	その他	基準点測量	4級	312点	法務省長崎地方務局 助言 H31.3.20 10456	有限会社長崎測研	H29.11.1 H31.1.31	171690
長崎県	長崎市 一部	その他	復旧測量(水準) 復旧測量(基準点) 復旧測量(基準点)	3級 2級 3級	0.7km 2点 1点	九州地方整備局長崎河川国道事務所 助言 H31.3.22 10457	扇精光株式会社	H31.3.22 H31.4.26	171717
熊本県	大津町 一部	その他	基準点測量	3級	1点	九州地方整備局熊本河川国道事務所 助言 H30.4.2 10001	株式会社水野建設コンサルタント	H30.4.10 H30.4.20	162623
熊本県	宇土市 全域	固定資産	数値撮影(デジタル) 同時調整 写真地図作成(デジタルオルソ)	地上画素寸法 12cm (LCE) 1000 1000	74.3km ² 74.3km ² 74.3km ²	熊本県宇土市 助言 H30.4.20 10007	株式会社九州不動産鑑定所	H30.4.1 H31.3.31	163701
熊本県	南関町 一部	道路計画	基準点測量 基準点測量 水準測量	2級 4級 3級	3点 13点 5km 16点	熊本県南関町 助言 H30.6.7 10046	有限会社東輝コンサルタント	H30.5.31 H30.8.31	164228
熊本県	多良木町 一部	その他	基準点測量 基準点測量 基準点測量 その他	2級 3級 4級 筆界点	2点 19点 87点 2438点	熊本県南広域本部 助言 H30.6.21 10053	熊本県土地改良事業団体連合会	H30.6.18 H30.6.29	164414
熊本県	上天草市 一部	ほ場整備	水準測量 数値撮影(デジタル) 同時調整 数値図化	3級 地上画素寸法 16cm 1000 1000	2.6km 3.86km ² 3.86km ² 0.37km ²	熊本県 助言 H30.7.2 10064	大成ジオテック株式会社	H30.6.6 H30.9.26	164589
熊本県	菊陽町 一部	総合計画	地図編集 地図編集	2500 10000	37.46km ² 37.46km ²	熊本県菊陽町 助言 H30.7.4 10066	株式会社バスコ	H30.7.4 H31.1.31	164592
熊本県	菊池市 一部	その他	基準点測量	2級	3点	熊本県 助言 H30.7.19 10092	熊本県土地改良事業団体連合会	H30.7.6 H31.2.28	164990
熊本県	熊本市 一部	その他	基準点測量 その他の応用測量	2級 換地を伴う地区界測量	4点 0.54km ²	熊本県 助言 H30.8.1 10119	熊本県土地改良事業団体連合会	H30.7.19 H31.2.20	165342
熊本県	菊池市 一部	その他	基準点測量 その他の応用測量	2級 換地を伴う地区界測量	4点 0.11km ²	熊本県 助言 H30.8.2 10120	熊本県土地改良事業団体連合会	H30.7.30 H31.2.28	165361
熊本県	菊陽町 一部	土地区画整理	基準点測量 復旧測量(基準点) 基準点測量	3級 3級 4級	4点 2点 292点	熊本県菊陽町 助言 H30.8.2 10121	玉野総合コンサルタント株式会社	H30.8.2 H31.2.28	165375
熊本県	熊本市 一部	その他	基準点測量 その他の応用測量	2級 換地を伴う地区界測量	9点 0.96km ²	熊本県 助言 H30.8.2 10122	熊本県土地改良事業団体連合会	H30.7.13 H30.11.30	165377
熊本県	菊陽町 一部	その他	基準点測量 復旧測量(基準点) 基準点測量 復旧測量(基準点) 基準点測量 復旧測量(基準点)	2級 2級 3級 3級 4級 4級	4点 3点 6点 3点 100点 489点	法務省熊本地方務局 助言 H30.8.13 10129	公益社団法人熊本県公共嘱託登記士地家屋調査士協会	H30.8.7 H31.1.31	165635
熊本県	上天草市 一部	その他	基準点測量 復旧測量(基準点) その他の応用測量	2級 2級 換地を伴う地区界測量	2点 1点 0.17km ²	熊本県知事 助言 H30.8.16 10133	熊本県土地改良事業団体連合会	H30.8.16 H31.3.20	165664

九州地方

都道府県	測量地域	測量目的	測量種別	縮尺・等級	事業量	測量計画機関(助言番号)	測量作業機関	実施時期	ID	
熊本県	天草市 一部	その他	基準点測量 その他	3級 換地を伴う地区界 測量	7点 0.29km ²	熊本県知事 助言 H30.8.16 I0134	熊本県土地改良事業団体連 合会	H30.8.16 H31.3.20	165666	
熊本県	水俣市 一部	森林計画	航空レーザ測量	1000	7.7km ²	熊本県 助言 H30.8.23 I0138	アジア航測株式会社	H30.7.23 H31.3.20	165779	
熊本県	水俣市 全域	固定資産	数値撮影(デジ タル) 同時調整 写真地図作成(デ ジタルオルソ)	地上画素寸法 12cm 1000 1000	162.87km ² 162.87km ² 162.87km ²	熊本県水俣市 助言 H30.8.30 I0145	朝日航洋株式会社	H30.8.30 H31.3.29	165923	
熊本県	あさぎり町 全域 山江村 全域 相良村 全域 湯前町 全域 錦町 全域 山都町 全域 御船町 全域 人吉市 全域	球磨村 全域 五木村 全域 水上村 全域 多良木町 全域 水川町 全域 甲佐町 全域 美里町 全域 八代市 一部	砂防計画	数値撮影(デジ タル) 同時調整	地上画素寸法 20cm (UCP UCFp) 2500	2763km ² 2763km ²	熊本県 助言 H30.9.7 I0162	株式会社バスコ	H30.9.7 H31.3.15	166151
熊本県	南関町 全域	総合計画	数値図化 地図編集	2500 10000	68.92km ² 68.92km ²	熊本県南関町 助言 H30.9.13 I0167	株式会社バスコ	H30.9.13 H31.3.22	166289	
熊本県	熊本市 一部	道路台帳	IMC計測	500	21.5km	熊本県熊本市 助言 H30.9.28 I0190	株式会社バスコ	H30.9.28 H31.3.22	166549	
熊本県	八代市 一部	都市計画	数値図化 修正測量 修正測量 地図編集	2500 1000 2500 10000	2.04km ² 0.58km ² 3.1km ² 27km ²	熊本県八代市 助言 H30.10.5 I0194	国際航業株式会社	H30.10.5 H31.1.31	166641	
熊本県	天草市 一部	その他	基準点測量 その他	2級 換地を伴う地区界 測量	2点 0.03km ²	熊本県知事 助言 H30.10.5 I0206	熊本県土地改良事業団体連 合会	H30.10.5 H31.3.18	166789	
熊本県	天草市 一部	その他	基準点測量 その他	2級 換地を伴う地区界 測量	4点 0.08km ²	熊本県知事 助言 H30.10.5 I0207	熊本県土地改良事業団体連 合会	H30.10.5 H31.3.18	166793	
熊本県	菊池市 一部	その他	復旧測量(基準点) 基準点測量	2級 3級	2点 1点	熊本県菊池市 助言 H30.10.9 I0213	熊本県土地改良事業団体連 合会	H30.9.30 H31.3.8	166836	
熊本県	南関町 一部	土地改良	復旧測量(基準点) その他の応用測量	3級 確定測量	3点 0.2km ²	熊本県 助言 H30.10.16 I0221	熊本県土地改良事業団体連 合会	H30.10.3 H31.3.15	166971	
熊本県	玉名市 一部	河川管理	水準測量	3級	25.2km	九州地方整備局菊池川河川事務 所 助言 H30.10.16 I0223	株式会社水野建設コンサル タント	H30.8.25 H31.2.15	167017	
熊本県	玉名市 一部 和水町 一部	河川管理	水準測量	3級	29.7km	九州地方整備局菊池川河川事務 所 助言 H30.10.16 I0224	株式会社ワコー	H30.8.25 H31.2.15	167020	
熊本県	山鹿市 一部 和水町 一部	河川管理	水準測量	3級	36.2km 1点	九州地方整備局菊池川河川事務 所 助言 H30.10.16 I0225	株式会社九州開発エンジニ ヤリング	H30.8.25 H31.2.15	167022	
熊本県	山鹿市 一部 菊池市 一部	河川管理	水準測量	3級	37.8km	九州地方整備局菊池川河川事務 所 助言 H30.10.16 I0226	株式会社三見建設コンサル タント	H30.8.25 H31.2.15	167024	
熊本県	八代市 一部 氷川町 一部	その他	復旧測量(基準点) 復旧測量(基準点)	2級 3級	2点 4点	九州地方整備局熊本河川国道事 務所 助言 H30.10.16 I0235	株式会社水野建設コンサル タント	H30.10.15 H30.10.31	167086	
熊本県	八代市 一部	その他	基準点測量	2級	24点	八代平野農業水利事業所 助言 H30.10.18 I0244	日化エンジニアリング株式 会社	H30.10.15 H31.3.19	167150	
熊本県	球磨村 一部	その他	基準点測量	2級	1点	熊本県球磨村 助言 H30.10.23 I0250	三州技術コンサルタント株 式会社	H30.9.27 H30.12.25	167256	
熊本県	菊池市 一部 山鹿市 一部	河川管理	航空レーザ測量 水準測量	1000 3級	2.12km ² 10.6km	九州地方整備局菊池川河川事務 所 助言 H30.10.29 I0255	株式会社バスコ	H30.9.27 H31.3.15	167384	
熊本県	熊本市 一部	その他	基準点測量 基準点測量 復旧測量(基準点)	3級 4級 4級	3点 13点 296点	法務省熊本地方務務局 助言 H30.10.30 I0259	公益社団法人熊本県公共囑 託登記士地家屋調査士協会	H30.11.1 R2.3.31	167417	
熊本県	熊本市 一部	土地区画整理	基準点測量 基準点測量 基準点測量	2級 3級 4級	3点 9点 43点	熊本県熊本市 助言 H30.11.9 I0273	昭和株式会社	H30.11.5 H31.3.15	167667	
熊本県	南阿蘇村 一部 熊本市 一部	大津町 一部	河川計画	航空レーザ測量	1000	15km ²	九州地方整備局熊本河川国道事 務所 助言 H30.11.28 I0292	株式会社バスコ	H30.10.26 H31.2.28	167981
熊本県	益城町 一部 御船町 一部	その他	基準点測量 基準点測量	3級 4級	10点 22点	九州地方整備局熊本河川国道事 務所 助言 H30.11.30 I0296	株式会社水野建設コンサル タント	H30.8.29 H31.1.31	168009	
熊本県	御船町 一部 益城町 一部	その他	基準点測量 基準点測量	3級 4級	13点 30点	九州地方整備局熊本河川国道事 務所 助言 H30.11.30 I0297	熊本建設コンサルタント	H30.8.29 H31.1.31	168007	
熊本県	御船町 一部	その他	基準点測量 基準点測量 基準点測量	2級 3級 4級	4点 5点 36点	九州地方整備局熊本河川国道事 務所 助言 H30.11.30 I0298	株式会社九州開発エンジニ ヤリング	H30.8.29 H31.1.31	168009	
熊本県	御船町 一部 山都町 一部	その他	基準点測量 基準点測量	2級 4級	7点 27点	九州地方整備局熊本河川国道事 務所 助言 H30.11.30 I0299	株式会社有明測量開発社	H30.8.29 H31.1.31	168011	
熊本県	八代市 一部	その他	基準点測量	2級	2点	農林水産省九州農政局八代平野 農業水利事業所 助言 H30.12.4 I0303	株式会社チェリコンコンサル タント	H30.11.26 H31.3.20	168125	
熊本県	天草市 一部	土地改良	基準点測量	3級	1点	熊本県天草広域本部 助言 H30.12.4 I0318	熊本県土地改良事業団体連 合会	H30.11.12 H31.2.27	168291	
熊本県	熊本市 一部	河川管理	その他 その他	地上レーザ UAMレーザ	0.03km ² 0.06km ²	九州地方整備局熊本河川国道事 務所 助言 H30.12.14 I0323	株式会社水野建設コンサル タント	H30.9.28 H31.2.15	168376	
熊本県	八代市 一部	その他	基準点測量 水準測量	2級 3級	10点 1点	農林水産省九州農政局八代平野 農業水利事業所 助言 H30.12.18 I0333	株式会社オークスコンサル タント	H30.12.19 H31.3.18	168582	
熊本県	人吉市 一部 多良木町 一部 相良村 一部 球磨村 一部	錦町 一部 水上村 一部 山江村 一部 あさぎり町 一部	その他	水準測量	2級	50km	九州地方整備局八代河川国道事 務所 助言 H30.12.20 I0337	株式会社九英	H30.12.17 H31.3.15	168599

九州地方

都道府県	測量地域	測量目的	測量種別	縮尺・等級	事業量	測量計画機関（助言番号）	測量作業機関	実施時期	ID
熊本県	あさぎり町 一部 球磨村 一部 相良村 一部 錦町 一部 人吉市 一部	その他	水準測量 河川測量	3級 定期縦断測量	27.4km 27.4km	九州地方整備局八代河川国道事務所 助言 H31.1.10 10357	株式会社九英	H31.1.11 H31.3.15	168799
熊本県	菊池市 一部 合志市 一部 大津町 一部 菊陽町 一部	砂防計画	数値図化 写真地図作成（デジタルオルソ）	2500 2500	3.59km ² 3.59km ²	熊本県東北広域本部 助言 H31.1.18 10358	サンコーコンサルタンツ株式会社	H30.9.19 H31.3.22	168850
熊本県	水俣市 一部 津奈木町 一部	その他	基準点測量 基準点測量 復旧測量（基準点）	2級 4級 2級	7点 242点 6点	九州地方整備局八代河川国道事務所 助言 H31.1.23 10362	株式会社有明測量開発社	H30.11.14 R1.7.20	168880
熊本県	菊池市 一部	砂防計画	数値図化 写真地図作成（デジタルオルソ）	2500 2500	7.52km ² 7.52km ²	熊本県東北広域本部 助言 H31.1.18 10363	三井共同建設コンサルタンツ株式会社	H30.9.19 H31.3.22	168888
熊本県	荒尾市 一部 長洲町 一部	砂防計画	数値図化	2500	6.27km ²	熊本県玉名地域振興局 助言 H31.1.18 10366	中日本航空株式会社	H30.9.19 H31.3.22	168950
熊本県	宇土市 一部 宇城市 一部 美里町 一部	その他	数値図化 写真地図作成（デジタルオルソ）	2500 2500	14.7km ² 14.7km ²	熊本県（県央広域本部宇城地域振興局） 助言 H31.1.24 10369	株式会社ウエスコ	H30.10.11 H31.3.22	170010
熊本県	天草市 一部 上天草市 一部	その他	数値図化	2500	12km ²	熊本県天草広域本部 助言 H31.1.24 10370	国際航業株式会社	H31.1.24 H31.3.22	170012
熊本県	天草市 一部 上天草市 一部	その他	数値図化	2500	23.2km ²	熊本県天草広域本部 助言 H31.1.24 10371	日本工管株式会社	H31.1.24 H31.3.22	170013
熊本県	産山村 一部 小国町 一部 南小国町 一部 阿蘇市 一部	その他	数値図化	2500	17.4km ²	熊本県 助言 H31.1.28 10377	パンフィックコンサルタンツ株式会社	H30.9.21 H31.3.22	170048
熊本県	山都町 一部 甲佐町 一部 益城町 一部 嘉島町 一部 御船町 一部	砂防計画	数値図化 写真地図作成（デジタルオルソ）	2500 2500	19.1km ² 19.1km ²	熊本県 助言 H31.1.28 10378	復建調査設計株式会社	H30.9.21 H31.3.22	170056
熊本県	玉名市 一部 南関町 一部	砂防計画	数値図化 写真地図作成（デジタルオルソ）	2500 2500	8.5km ² 8.5km ²	熊本県東北広域本部玉名地域振興局 助言 H31.2.1 10382	玉野総合コンサルタント株式会社	H30.7.13 H31.3.22	170110
熊本県	熊本市 一部	砂防計画	数値図化 写真地図作成（デジタルオルソ）	2500 2500	15.2km ² 15.2km ²	熊本県 助言 H31.2.1 10394	国土防災技術株式会社	H30.9.21 H31.3.22	170164
熊本県	南阿蘇村 一部 西原村 一部 高森町 一部	砂防計画	数値図化 写真地図作成（デジタルオルソ）	2500 2500	25km ² 25km ²	熊本県 助言 H31.2.4 10395	国土防災技術株式会社	H30.9.21 H31.3.22	170165
熊本県	芦北町 一部	砂防計画	数値図化 写真地図作成（デジタルオルソ）	2500 2500	9.2km ² 8.18km ²	熊本県南広域本部芦北地域振興局 助言 H31.2.6 10399	株式会社エイト日本技術開発	H30.9.21 H31.3.22	170218
熊本県	津奈木町 一部 芦北町 一部	砂防計画	数値図化 写真地図作成（デジタルオルソ）	2500 2500	7.6km ² 7.6km ²	熊本県南広域本部芦北地域振興局 助言 H31.2.6 10400	株式会社ウエスコ	H30.9.21 H31.3.22	170219
熊本県	水俣市 一部	砂防計画	数値図化 写真地図作成（デジタルオルソ）	2500 2500	5.49km ² 5.49km ²	熊本県南広域本部芦北地域振興局 助言 H31.2.6 10401	パンフィックコンサルタンツ株式会社	H30.9.21 H31.3.22	170220
熊本県	菊陽町 一部	基準点管理	復旧測量（基準点）	1級	2点	熊本県菊陽町 助言 H31.2.12 10411	玉野総合コンサルタント株式会社	H31.2.12 H31.3.22	170322
熊本県	荒尾市 一部	その他	復旧測量（基準点）	2級	2点	熊本県荒尾市 助言 H31.2.13 10413	熊本県土地改良事業団体連合会	H31.2.4 H31.3.22	170347
熊本県	山鹿市 一部	その他	数値図化 写真地図作成（デジタルオルソ）	2500 2500	12.5km ² 12.5km ²	熊本県鹿本地域振興局 助言 H31.2.21 10421	東亜建設技術株式会社	H30.9.26 H31.3.22	170398
熊本県	山鹿市 一部	その他	数値図化 写真地図作成（デジタルオルソ）	2500 2500	15.4km ² 15.4km ²	熊本県鹿本地域振興局 助言 H31.2.21 10422	株式会社ウエスコ	H30.9.26 H31.3.22	170398
熊本県	熊本市 一部	道路台帳	基準点測量	2級	2点	西日本高速道路株式会社九州支社熊本高速道路事務所 助言 H31.2.19 10423	株式会社オオバ	H31.2.20 R1.5.12	170401
熊本県	合志市 一部	その他	MM計測	500	67.62km	熊本県合志市 助言 H31.3.18 10449	株式会社バスコ	H31.3.18 H31.3.20	171657
熊本県	多良木町 一部 湯前町 一部 水上村 一部 あさぎり町 一部	その他	水準測量 河川測量	3級 定期縦断測量	14km 14km	九州地方整備局八代河川国道事務所 助言 H31.3.22 10458	株式会社九英	H31.3.15 R1.6.20	171722
大分県	大分市 一部	道路管理	基準点測量	4級	36点	九州地方整備局大分河川国道事務所 助言 H30.4.27 10013	西日本コンサルタント株式会社	H30.4.2 H30.6.30	163806
大分県	中津市 全域	森林計画	航空レーザ測量	5000	234km ²	大分県 助言 H30.5.23 10030	アジア航測株式会社	H30.5.23 H30.10.31	164020
大分県	竹田市 一部	道路計画	数値図化	1000	2.9km ²	九州地方整備局大分河川国道事務所 助言 H30.6.7 10041	大成ジオテック株式会社	H30.5.16 H30.9.28	164185
大分県	玖珠町 一部	その他	基準点測量 基準点測量	3級 4級	6点 39点	防衛省九州防衛局 助言 H30.6.26 10057	九建設計株式会社	H30.6.26 H30.9.28	164494
大分県	佐伯市 一部	その他	基準点測量	1級	5点	九州地方整備局佐伯河川国道事務所 助言 H30.7.26 10104	九州建設コンサルタント株式会社	H30.3.2 H30.8.31	165137
大分県	佐伯市 一部	河川管理	基準点測量	1級	3点	九州地方整備局佐伯河川国道事務所 助言 H30.7.26 10105	大洋測量設計株式会社	H30.3.2 H30.9.28	165139
大分県	佐伯市 全域	森林計画	数値撮影（デジタル）	地上画素寸法 30cm	1320km ²	大分県 助言 H30.8.1 10109	国際航業株式会社	H30.6.25 H30.11.22	165221
大分県	竹田市 一部	道路台帳	MM計測	500	135.5km	大分県竹田市 助言 H30.8.27 10142	株式会社バスコ	H30.8.27 H31.2.15	165893
大分県	宇佐市 一部	その他	基準点測量	2級	6点	農林水産省九州農政局駅前川農地整備事業所 助言 H30.9.5 10159	大分県土地改良事業団体連合会	H30.6.22 H30.11.26	166139
大分県	宇佐市 一部	その他	基準点測量	2級	2点	農林水産省九州農政局駅前川農地整備事業所 助言 H30.9.5 10160	大分県土地改良事業団体連合会	H30.6.25 H30.11.22	166143
大分県	玖珠町 一部	その他	基準点測量	3級	3点	九州地方整備局大分河川国道事務所 助言 H30.9.6 10163	九州建設コンサルタント株式会社	H30.6.19 H31.2.28	166169
大分県	臼杵市 一部	道路計画	基準点測量 基準点測量	2級 3級	3点 3点	九州地方整備局佐伯河川国道事務所 助言 H30.9.6 10164	株式会社富士設計	H30.9.10 H30.9.28	166176
大分県	臼杵市 一部	道路計画	MM計測	1000	0.9km	大分県臼杵市 助言 H30.9.13 10169	株式会社バスコ	H30.9.13 H30.11.30	166294

九州地方

都道府県	測量地域	測量目的	測量種別	縮尺・等級	事業量	測量計画機関(助言番号)	測量作業機関	実施時期	ID
大分県	中津市 一部 日田市 一部	砂防計画	数値図化 写真地図作成(デジタルオルソ)	2500 2500	4km ² 4km ²	大分県 助言 H30.9.25 I0177	株式会社バスコ	H30.3.14 H30.9.28	166506
大分県	大分市 一部 臼杵市 一部 由布市 一部	砂防計画	数値図化 写真地図作成(デジタルオルソ)	2500 2500	4km ² 4km ²	大分県 助言 H30.9.25 I0178	株式会社日建コンサルタン	H30.3.14 H30.9.28	166507
大分県	日出町 一部 杵築市 一部 別府市 一部	砂防計画	数値図化	2500	2.8km ²	大分県 助言 H30.9.25 I0186	株式会社日航コンサルタン	H30.3.14 H30.9.28	166536
大分県	竹田市 一部 由布市 一部 九重町 一部	砂防計画	数値図化	2500	2.5km ²	大分県 助言 H30.9.25 I0187	アジア航測株式会社	H30.3.14 H30.9.28	166538
大分県	豊後高田市 一部	海岸保全	基準点測量 基準点測量 水準測量 現地測量(数値地形図作成) 路線測量	2級 4級 3級 500	22点 99点 2点 0.617km ² 9.582km	農林水産省九州農政局西国東海岸保全事業所 助言 H30.10.5 I0204	国際航業株式会社	H30.10.5 H31.1.29	166774
大分県	宇佐市 一部	その他	基準点測量	2級	6点	農林水産省九州農政局駅館川農地整備事業所 助言 H30.11.27 I0300	大分県土地改良事業団体連合会	H30.6.11 H31.3.8	168032
大分県	大分市 一部	その他	基準点測量	4級	144点	法務省大分県方法務局 助言 H30.12.3 I0308	株式会社シヴィルコンサルタン	H30.11.1 H31.3.31	168186
大分県	宇佐市 一部	その他	基準点測量	2級	4点	農林水産省九州農政局駅館川農地整備事業所 助言 H30.12.4 I0316	大分県土地改良事業団体連合会	H30.6.22 H31.3.19	168269
大分県	九重町 一部	その他	基準点測量	2級	2点	九州地方整備局大分河川国道事務所 助言 H31.1.4 I0352	九州建設コンサルタント株式会社	H30.6.19 H31.2.28	168760
大分県	玖珠町 一部 九重町 一部 日出町 全域 姫島村 全域 国東市 一部 由布市 一部 豊後大野市 一部 宇佐市 一部 杵築市 一部 豊後高田市 一部 竹田市 一部 津久見市 全域 臼杵市 一部 佐伯市 全域 日田市 一部 中津市 一部 別府市 全域 大分市 一部	その他	数値図化	5000	5752.4km ²	大分県 助言 H31.1.11 I0354	一般社団法人 大分県治山林道協会	H29.1.13 H31.3.20	168790
大分県	大分市 一部	道路台帳	IMC計測	500	4km	大分市 助言 H31.1.28 I0379	株式会社バスコ	H31.1.28 H31.3.31	170059
大分県	中津市 一部	その他	基準点測量 基準点測量	1級 2級	1点 9点	九州地方整備局山国川河川事務所 助言 H31.1.28 I0380	株式会社九州測量設計	H31.1.21 H31.2.28	170081
大分県	大分市 一部	その他	基準点測量	2級	19点	九州地方整備局大分川ダム工事事務所 助言 H31.2.8 I0398	九州建設コンサルタント株式会社	H30.12.13 H31.3.20	170213
大分県	宇佐市 一部	その他	基準点測量	3級	4点	九州地方整備局大分河川国道事務所 助言 H31.2.14 I0414	サンコーコンサルタン	H29.4.10 H29.6.30	170355
大分県	臼杵市 一部	道路計画	IMC計測	1000	0.5km	大分県臼杵市 助言 H31.2.18 I0417	株式会社バスコ	H31.2.18 H31.3.29	170380
宮崎県	日向市 一部 美郷町 一部	砂防計画	数値図化	2500	3.5km ²	宮崎県日向土木事務所 助言 H30.4.20 I0008	フェニックスコンサルタン	H30.4.21 H30.12.17	163717
宮崎県	椎葉村 一部	砂防計画	数値図化	2500	6.2km ²	宮崎県 助言 H30.5.8 I0012	株式会社宮崎産業開発	H29.7.13 H30.5.12	163804
宮崎県	椎葉村 一部	砂防計画	数値図化	2500	9.2km ²	宮崎県日向土木事務所 助言 H30.5.17 I0023	株式会社西部技建コンサル	H30.5.17 H31.1.13	163936
宮崎県	椎葉村 一部	砂防計画	数値図化	2500	6km ²	宮崎県 助言 H30.5.18 I0029	株式会社九州土木設計コン	H30.5.18 H31.1.13	164006
宮崎県	延岡市 一部	砂防計画	数値図化	2500	6.7km ²	宮崎県延岡土木事務所 助言 H30.6.7 I0040	玉野総合コンサルタン	H30.5.28 H30.12.20	164183
宮崎県	椎葉村 一部	砂防計画	数値図化 写真地図作成(デジタルオルソ)	2500 2500	7.5km ² 7.5km ²	宮崎県日向土木事務所 助言 H30.6.15 I0049	日向測量設計株式会社	H30.6.15 H31.1.13	164294
宮崎県	延岡市 一部	砂防計画	数値図化	2500	3.1km ²	宮崎県延岡土木事務所 助言 H30.6.28 I0062	株式会社エースコンサル	H30.6.28 H30.12.20	164550
宮崎県	えびの市 一部	道路計画	数値図化	1000	1.2km ²	宮崎県小林土木事務所 助言 H30.7.4 I0065	大成ジオテック株式会社	H30.5.22 H30.10.8	164591
宮崎県	都城市 一部	砂防計画	数値図化	2500	2.54km ²	宮崎県都城土木事務所 助言 H30.7.4 I0068	株式会社宮崎産業開発	H30.7.4 H31.1.23	164596
宮崎県	諸塚村 一部	砂防計画	数値図化	2500	5.768km ²	宮崎県日向土木事務所 助言 H30.7.4 I0069	株式会社建設技術研究所	H30.6.20 H31.1.13	164597
宮崎県	椎葉村 一部	砂防計画	数値図化	2500	1.56km ²	宮崎県日向土木事務所 助言 H30.7.4 I0070	株式会社西田技術開発コン	H30.7.4 H31.1.12	164598
宮崎県	椎葉村 一部	砂防計画	数値図化	2500	7.9km ²	宮崎県日向土木事務所 助言 H30.7.11 I0078	株式会社東九州コンサル	H30.7.3 H31.1.13	164802
宮崎県	延岡市 一部	砂防計画	数値図化	2500	5.2km ²	宮崎県延岡土木事務所 助言 H30.7.19 I0093	株式会社東九州コンサル	H30.7.2 H30.12.20	165001
宮崎県	宮崎市 一部	土地区画整理	基準点測量	4級	20点	宮崎県宮崎市 助言 H30.7.20 I0095	株式会社エイワ設計	H30.6.6 H31.2.15	165012
宮崎県	新富町 一部	その他	基準点測量 基準点測量 用地測量	3級 4級	10点 4点 0.023km ²	防衛省九州防衛局 助言 H30.7.26 I0101	株式会社八光開発コンサル	H30.7.26 H30.9.28	165082
宮崎県	えびの市 一部	土地改良	基準点測量 その他の応用測量	2級 確定図作成	2点 0.04km ²	宮崎県 助言 H30.7.26 I0102	宮崎県土地改良事業団体連	H30.7.17 H31.3.22	165091
宮崎県	宮崎市 一部	土地改良	基準点測量 基準点測量 その他の応用測量	2級 3級 確定図作成	2点 1点 0.04km ²	宮崎県 助言 H30.7.26 I0103	宮崎県土地改良事業団体連	H30.7.17 H31.3.22	165093
宮崎県	都城市 一部	砂防計画	数値図化	2500	1.4km ²	宮崎県都城土木事務所 助言 H30.8.2 I0116	株式会社エースコンサル	H30.8.2 H30.12.24	165284
宮崎県	都城市 一部	砂防計画	数値図化	2500	6.19km ²	宮崎県都城土木事務所 助言 H30.8.2 I0117	国際航業株式会社	H30.8.2 H31.1.14	165298
宮崎県	椎葉村 全域 諸塚村 全域 串間市 全域	森林計画	数値撮影(デジタル)	地上画素寸法 25cm	1104.2km ²	宮崎県 助言 H30.8.31 I0146	大成ジオテック株式会社	H30.8.31 H31.3.22	165976
宮崎県	宮崎市 全域	都市計画	修正測量 地図編集	2500 1000Q 25000	643.67km ² 643.67km ²	宮崎県宮崎市 助言 H30.9.5 I0151	アジア航測株式会社	H30.7.30 H31.3.15	166069
宮崎県	日南市 一部	砂防計画	数値図化	2500	5.06km ²	宮崎県日南市土木事務所 助言 H30.10.12 I0154	大日本コンサルタン	H29.8.16 H30.5.31	166074
宮崎県	日南市 一部	砂防計画	数値図化	2500	2.7km ²	宮崎県日南市土木事務所 助言 H30.9.6 I0155	株式会社ダイヤコンサル	H30.3.20 H30.12.28	166076

九州地方

都道府県	測量地域	測量目的	測量種別	縮尺・等級	事業量	測量計画機関(助言番号)	測量作業機関	実施時期	ID
宮崎県	日南市 一部	砂防計画	数値図化	2500	1.23km ²	宮崎県日南土木事務所 助言 H30.9.6 10156	株式会社都城技建コンサル タント	H29.12.11 H30.12.28	166077
宮崎県	高千穂町 一部	その他	基準点測量 基準点測量 水準測量	2級 3級 3級	10点 12点 13.9km	九州地方整備局延岡河川国道事 務所 助言 H30.9.18 10173	株式会社共同技術コンサル タント	H30.9.18 H30.12.20	166447
宮崎県	五ヶ瀬町 一部 高千穂町 一部	その他	基準点測量 基準点測量 水準測量	2級 3級 3級	9点 12点 22.6km	九州地方整備局延岡河川国道事 務所 助言 H30.9.27 10180	九州工管株式会社	H30.9.18 H30.12.20	166520
宮崎県	延岡市 一部	砂防計画	数値図化	2500	3.664km ²	宮崎県延岡土木事務所 助言 H30.9.26 10192	太陽技術コンサルタント株 式会社	H30.6.27 H31.3.20	166567
宮崎県	延岡市 一部	砂防計画	数値図化	2500	7.5km ²	宮崎県延岡土木事務所 助言 H30.9.28 10193	フェニックスコンサルタン ト株式会社	H30.7.13 H31.3.20	166588
宮崎県	諸塚村 一部	砂防計画	数値図化	2500	4.64km ²	宮崎県日向土木事務所 助言 H30.10.5 10196	株式会社西部技建コンサル タント	H30.10.5 H31.3.25	166690
宮崎県	延岡市 一部	砂防計画	数値図化	2500	3.99km ²	宮崎県延岡土木事務所 助言 H30.10.5 10197	株式会社晃和コンサルタン ト	H30.10.5 H30.12.20	166691
宮崎県	小林市 一部	砂防計画	数値図化	2500	7.091km ²	宮崎県小林土木事務所 助言 H30.10.5 10198	太陽技術コンサルタント株 式会社	H30.7.18 H31.2.23	166698
宮崎県	小林市 一部	砂防計画	数値図化	2500	3.72km ²	宮崎県小林土木事務所 助言 H30.10.5 10199	九州工管株式会社	H30.10.5 H31.2.18	166700
宮崎県	美郷町 一部 諸塚村 一部	砂防計画	数値図化	2500	4.7km ²	宮崎県日向土木事務所 助言 H30.10.5 10200	株式会社バスコ	H30.10.5 H30.10.31	166705
宮崎県	諸塚村 一部	砂防計画	数値図化	2500	1.84km ²	宮崎県日向土木事務所 助言 H30.10.9 10209	株式会社宮崎産業開発	H30.10.9 H31.3.25	166818
宮崎県	延岡市 一部	砂防計画	数値図化	2500	4.41km ²	宮崎県延岡土木事務所 助言 H30.10.9 10210	株式会社共同技術コンサル タント	H30.10.9 H31.3.20	166819
宮崎県	都城市 一部	砂防計画	数値図化	2500	3.4km ²	宮崎県都城土木事務所 助言 H30.10.12 10219	日向測量設計株式会社	H30.10.12 H31.3.23	166901
宮崎県	椎葉村 一部	砂防計画	数値図化	2500	6.2km ²	宮崎県日向土木事務所 助言 H30.10.12 10220	八千代エンジニアリング株 式会社	H30.10.12 H31.1.13	166902
宮崎県	日向市 一部	土地改良	基準点測量 基準点測量	2級 3級	3点 1点	宮崎県 助言 H30.10.16 10227	宮崎県土地改良事業団体連 合会	H30.11.1 H31.3.22	167032
宮崎県	えびの市 一部	道路計画	数値図化	1000	5.1km ²	宮崎県小林土木事務所 助言 H30.10.16 10236	玉野総合コンサルタント株 式会社	H30.10.16 H30.11.22	167091
宮崎県	日南市 一部	砂防計画	数値図化	2500	2.7km ²	宮崎県日南土木事務所 助言 H30.10.19 10240	株式会社東光コンサルタン ツ	H30.10.12 H31.3.25	167109
宮崎県	日南市 一部 串間市 一部	砂防計画	数値図化	2500	5.7km ²	宮崎県日南土木事務所 助言 H30.10.19 10241	サンコーコンサルタンツ株 式会社	H30.10.12 H31.3.25	167110
宮崎県	日南市 一部	砂防計画	数値図化	2500	2.9km ²	宮崎県日南土木事務所 助言 H30.10.19 10242	株式会社クレアリア	H30.10.12 H31.3.15	167111
宮崎県	高原町 一部 えびの市 一部 小林市 一部 都城市 一部	その他	航空レーザ測量	1000	230km ²	九州地方整備局宮崎河川国道事 務所 助言 H30.10.29 10248	アジア航測株式会社	H30.10.29 H31.3.29	167241
鹿児島県	霧島市 一部								
宮崎県	高千穂町 一部 日之影町 一部	砂防計画	数値図化	2500	3.7km ²	宮崎県西臼杵支庁 助言 H30.10.26 10251	株式会社東光コンサルタン ツ	H30.8.7 H31.3.22	167294
宮崎県	五ヶ瀬町 一部 高千穂町 一部	砂防計画	数値図化	2500	1.04km ²	宮崎県西臼杵支庁 助言 H30.10.26 10252	株式会社宮崎産業開発	H30.10.19 H30.12.28	167295
宮崎県	小林市 一部	その他	数値撮影(デジタル) 数値図化(同時調 整含む) 水準測量	地上画素寸法 16cm 1000 3級	36.8km ² 2.8km ² 24.4km ²	宮崎県西諸県農林振興局 助言 H30.10.29 10256	株式会社ジーアイエス南九 州	H30.9.12 H31.3.14	167388
宮崎県	都城市 一部	道路台帳	IM磁測	500	11.2km	宮崎県都城市 助言 H30.11.1 10262	株式会社バスコ	H30.11.1 H31.3.29	167465
宮崎県	宮崎市 一部	その他	基準点測量	4級	262点	法務省宮崎地方法務局 助言 H30.11.7 10268	有限会社佐藤測量	H30.11.1 H31.2.28	167578
宮崎県	宮崎市 一部	砂防計画	数値図化	2500	6.12km ²	宮崎県宮崎土木事務所 助言 H30.11.7 10269	大日本コンサルタント株式 会社	H30.10.22 H31.3.20	167595
宮崎県	椎葉村 一部	砂防計画	数値図化	2500	4.96km ²	宮崎県日向土木事務所 助言 H30.11.22 10283	株式会社国土開発コンサル タント	H30.11.22 H31.3.25	167913
宮崎県	延岡市 一部	砂防計画	数値図化	2500	4.71km ²	宮崎県延岡土木事務所 助言 H30.11.22 10287	株式会社西田技術開発コン サルタント	H30.11.22 H30.12.20	167955
宮崎県	延岡市 一部 日之影町 一部	砂防計画	数値図化	2500	5.25km ²	宮崎県延岡土木事務所 助言 H30.12.3 10306	パシフィックコンサルタン ツ株式会社	H30.12.3 H31.3.25	168173
宮崎県	木城町 一部	河川計画	基準点測量 基準点測量	2級 3級	3点 4点	九州地方整備局宮崎河川国道事 務所 助言 H30.12.3 10309	株式会社西田技術開発コン サルタント	H30.12.3 H31.2.28	168187
宮崎県	延岡市 一部	河川管理	水準測量 数値撮影(デジタル) 数値図化(同時調 整含む)	簡略 地上画素寸法 18cm (LCXp) 2500	14.7km ² 116.5km ² 29.58km ²	九州地方整備局延岡河川国道事 務所 助言 H30.12.3 10312	東亜建設技術株式会社	H30.12.3 H31.3.15	168216
宮崎県	日之影町 一部	砂防計画	数値図化	2500	1.57km ²	宮崎県西臼杵支庁 助言 H30.12.4 10314	株式会社建設技術研究所	H30.11.22 H31.3.22	168244
宮崎県	小林市 一部	砂防計画	数値図化	2500	1.15km ²	宮崎県小林土木事務所 助言 H30.12.17 10326	株式会社共同技術コンサル タント	H30.12.17 H31.2.28	168521
宮崎県	美郷町 一部	砂防計画	数値図化	2500	3.84km ²	宮崎県日向土木事務所 助言 H30.12.17 10329	西日本技術開発株式会社	H30.12.7 H30.12.31	168553
宮崎県	美郷町 一部	その他	数値図化	2500	3.77km ²	宮崎県日向土木事務所 助言 H30.12.28 10341	株式会社千代田コンサルタ ント	H30.11.16 H31.3.25	168703
宮崎県	椎葉村 一部	その他	数値図化	2500	5.78km ²	宮崎県日向土木事務所 助言 H30.12.28 10342	パシフィックコンサルタン ツ株式会社	H30.12.28 H31.3.25	168704
宮崎県	延岡市 一部	砂防計画	数値図化	2500	14.2km ²	宮崎県延岡土木事務所 助言 H31.1.11 10353	株式会社宮崎産業開発	H30.12.21 H31.3.29	168789
宮崎県	宮崎市 一部	道路計画	IM磁測	500	35km	宮崎県宮崎市 助言 H31.1.18 10360	株式会社バスコ	H31.1.18 H31.3.15	168855
宮崎県	日南市 一部	砂防計画	数値図化	2500	18.8km ²	宮崎県日南土木事務所 助言 H31.1.24 10367	八千代エンジニアリング株 式会社	H31.1.9 H31.3.25	168981
宮崎県	日南市 一部	その他	数値図化	2500	1.0831km ²	宮崎県日南土木事務所 助言 H31.1.24 10368	株式会社八光開発コンサル タント	H30.11.20 H31.3.25	170007
宮崎県	延岡市 一部	砂防計画	数値図化	2500	1.58km ²	宮崎県延岡土木事務所 助言 H31.2.1 10381	株式会社国土開発コンサル タント	H31.2.1 H31.3.20	170083
宮崎県	宮崎市 一部	砂防計画	数値図化	2500	1.03km ²	宮崎県宮崎土木事務所 助言 H31.2.1 10383	株式会社西部技建コンサル タント	H31.2.1 H31.3.15	170112
宮崎県	宮崎市 一部	砂防計画	数値図化	2500	2.2km ²	宮崎県宮崎土木事務所 助言 H31.2.1 10384	株式会社九州土木設計コン サルタント	H31.2.1 H31.3.15	170113
宮崎県	西米良村 一部	砂防計画	数値図化	2500	1km ²	宮崎県西都土木事務所 助言 H31.2.13 10387	株式会社東光コンサルタン ツ	H30.10.3 H31.3.22	170134
宮崎県	木城町 一部 川南町 一部	河川管理	基準点測量	2級	12点	農林水産省九州農政局南部九州 土地改良調査管理事務所 助言 H31.2.4 10396	株式会社高崎総合コンサル タント	H31.2.4 H31.3.22	170206

九州地方

都道府県	測量地域	測量目的	測量種別	縮尺・等級	事業量	測量計画機関(助言番号)	測量作業機関	実施時期	ID
宮崎県	延岡市 一部	砂防計画	数値図化	2500	2.9km ²	宮崎県延岡土木事務所 助言 H31.2.8 10403	西日本技術開発株式会社	H31.2.8 H31.3.20	170275
宮崎県	延岡市 一部	砂防計画	数値図化	2500	11.1km ²	宮崎県延岡土木事務所 助言 H31.2.8 10404	西日本技術開発株式会社	H31.1.15 H31.3.20	170276
宮崎県	宮崎市 一部	砂防計画	数値図化	2500	1.3km ²	宮崎県高岡土木事務所 助言 H31.2.8 10406	国際航業株式会社	H31.2.8 H31.2.28	170281
宮崎県	西米良村 一部	砂防計画	数値図化	2500	2.44km ²	宮崎県西都土木事務所 助言 H31.2.22 10409	株式会社アイエスター	H31.2.22 H31.3.22	170319
宮崎県	日向市 一部	砂防計画	数値図化	2500	5.01km ²	宮崎県日向土木事務所 助言 H31.2.18 10415	国土防災技術株式会社	H31.1.31 H31.3.25	170358
宮崎県	日南市 一部	砂防計画	数値図化	2500	1km ²	宮崎県日南土木事務所 助言 H31.2.21 10425	株式会社東九州コンサルタン ト	H31.2.1 H31.3.25	170420
宮崎県	延岡市 一部	砂防計画	数値図化	2500	1.04km ²	宮崎県延岡土木事務所 助言 H31.2.22 10426	株式会社ダイヤコンサルタン ト	H31.2.22 H31.3.29	170447
宮崎県	延岡市 一部	砂防計画	数値図化	2500	1.74km ²	宮崎県延岡土木事務所 助言 H31.2.22 10427	国土防災技術株式会社	H30.11.21 H31.3.29	170448
宮崎県	宮崎市 一部	砂防計画	数値図化	2500	1.21km ²	宮崎県宮崎土木事務所 助言 H31.2.25 10428	株式会社西田技術開発コン サルタント	H31.2.25 H31.3.15	170454
宮崎県	都城市 一部	その他	数値図化	2500	2.56km ²	宮崎県都城市土木事務所 助言 H31.2.28 10432	株式会社コスモエンジニア リング	H30.10.3 H31.3.25	170474
宮崎県	都城市 一部	砂防計画	数値図化	2500	2.46km ²	宮崎県都城市土木事務所 助言 H31.2.28 10435	株式会社晃和コンサルタン ト	H31.2.28 H31.3.31	170505
宮崎県	都城市 一部	砂防計画	数値図化	2500	2.23km ²	宮崎県都城市土木事務所 助言 H31.2.28 10436	株式会社晃和コンサルタン ト	H31.2.28 H31.3.31	170506
宮崎県	延岡市 一部	砂防計画	数値図化	2500	6.31km ²	宮崎県延岡土木事務所 助言 H31.2.28 10437	太陽技術コンサルタント株 式会社	H30.12.5 H31.3.29	170507
宮崎県	都城市 一部	砂防計画	数値図化	2500	1.1km ²	宮崎県都城市土木事務所 助言 H31.3.6 10443	株式会社九研総合コンサル タント	H30.12.15 R1.10.31	170562
宮崎県	延岡市 一部	砂防計画	数値図化	2500	18km ²	宮崎県延岡土木事務所 助言 H31.3.14 10446	株式会社東九州コンサルタ ント	H31.3.14 H31.3.29	170634
鹿児島県	南さつま市 一部	固定資産	数値撮影(デジタル) 写真地図作成(デ ジタルオルソ) 水準測量	地上画素寸法 11.8 cm 1000	281.21km ² 281.21km ²	鹿児島県南さつま市 助言 H30.5.9 10015	朝日航洋株式会社	H30.5.9 H30.9.30	163817
鹿児島県	志布志市 一部	道路計画	基準点測量 現地測量(数値地 形図作成)	4級 500	16点 0.045km ²	九州地方整備局大隅河川国道事 務所 助言 H30.5.17 10028	株式会社丸建技術	H30.5.7 H30.5.31	163974
鹿児島県	霧島市 一部	砂防計画	数値図化 写真地図作成(デ ジタルオルソ)	2500 2500	8.39km ² 8.39km ²	鹿児島県始良-伊佐地域振興局 助言 H30.5.30 10035	株式会社バスコ	H30.5.7 H30.9.28	164072
鹿児島県	鹿屋市 全域	固定資産	数値撮影(デジタル) 同時調整	地上画素寸法 18cm 2500	448.3km ² 448.3km ²	鹿児島県鹿屋市 助言 H30.6.8 10045	東亜建設技術株式会社	H30.5.7 H31.3.15	164226
鹿児島県	鹿児島市 一部	土地区画整理	その他の応用測量	0.062km ²	0.062km ²	鹿児島県鹿児島市 助言 H30.6.27 10063	公益財団法人鹿児島まちづ くり土地区画整理協会	H30.7.5 H31.1.31	164579
鹿児島県	鹿児島市 一部	土地区画整理	基準点測量 基準点測量 その他の応用測量	3級 4級 出来形確認測量	2点 27点 0.113km ²	鹿児島県鹿児島市 助言 H30.7.2 10076	公益財団法人鹿児島まちづ くり土地区画整理協会	H30.7.1 H31.1.31	164650
鹿児島県	始良市 一部	砂防計画	数値図化 写真地図作成(デ ジタルオルソ)	2500 2500	6km ² 6km ²	鹿児島県始良-伊佐地域振興局 助言 H30.7.11 10079	大成ジオテック株式会社	H30.6.19 H31.3.15	164803
鹿児島県	中種子町 一部	土地改良	基準点測量 基準点測量 基準点測量	2級 3級 4級	3点 5点 10点	鹿児島県熊毛支庁 助言 H30.7.11 10081	鹿児島県土地改良事業団 体連合会	H30.6.20 H31.3.15	164847
鹿児島県	中種子町 一部	土地改良	基準点測量 基準点測量 基準点測量	2級 3級 4級	3点 5点 10点	鹿児島県熊毛支庁 助言 H30.7.11 10082	鹿児島県土地改良事業団 体連合会	H30.6.20 H31.3.15	164851
鹿児島県	鹿屋市 一部	その他	基準点測量 基準点測量 用地測量	3級 4級	3点 13点 0.007km ²	防衛省九州防衛局 助言 H30.7.17 10084	株式会社池田コンサルタ ント	H30.7.17 H30.9.28	164877
鹿児島県	薩摩川内市 一部	土地区画整理	その他	その他	0.223km ²	鹿児島県薩摩川内市 助言 H30.7.17 10090	公益財団法人鹿児島まちづ くり土地区画整理協会	H30.7.10 H31.3.20	164952
鹿児島県	薩摩川内市 一部	砂防計画	数値図化 写真地図作成(デ ジタルオルソ)	2500 2500	4.311km ² 4.311km ²	鹿児島県北薩地域振興局 助言 H30.7.19 10096	大成ジオテック株式会社	H30.6.26 H31.2.28	165018
鹿児島県	南大隅町 一部	道路計画	MM計測	1000	3km	鹿児島県南大隅町 助言 H30.8.2 10114	株式会社バスコ	H30.8.1 H31.3.11	165263
鹿児島県	三島村 一部	総合計画	数値図化	5000	15.9km ²	鹿児島県三島村 助言 H30.8.2 10118	大成ジオテック株式会社	H30.7.17 H30.11.13	165299
鹿児島県	長島町 一部	砂防計画	数値図化 写真地図作成(デ ジタルオルソ)	2500 2500	4.833km ² 4.833km ²	鹿児島県北薩地域振興局 助言 H30.8.10 10128	朝日航洋株式会社	H30.8.10 H30.10.9	165574
鹿児島県	指宿市 一部	総合計画	修正測量 地図編集	2500 10000	32km ² 32km ²	鹿児島県指宿市 助言 H30.8.17 10130	株式会社バスコ	H30.8.17 H31.3.8	165650
鹿児島県	薩摩川内市 一部	砂防計画	数値図化 写真地図作成(デ ジタルオルソ)	2500 2500	12.34km ² 12.34km ²	鹿児島県北薩地域振興局 助言 H30.8.30 10140	株式会社建設技術研究所	H30.3.29 H30.12.3	165866
鹿児島県	志布志市 一部	道路台帳	MM計測	500	0.3km	鹿児島県志布志市 助言 H30.8.27 10143	株式会社バスコ	H30.8.27 H31.2.22	165895
鹿児島県	阿久根市 一部 出水市 一部	砂防計画	数値図化	2500	5.4km ²	鹿児島県北薩地域振興局 助言 H30.8.30 10144	中日本航空株式会社	H30.6.26 H31.2.28	165899
鹿児島県	いちき串木野市 一部	土地区画整理	基準点測量 基準点測量 基準点測量 その他の応用測量	2級 3級 4級 画地出来形確認測 量原図	3点 10点 60点 0.06km ²	鹿児島県いちき串木野市 助言 H30.8.30 10149	朝日航洋株式会社	H30.9.10 H31.3.8	166015
鹿児島県	鹿屋市 一部	砂防計画	数値図化	2500	6.7349km ²	鹿児島県大隅地域振興局 助言 H30.9.5 10152	株式会社建設技術研究所	H30.3.29 H30.12.3	166071
鹿児島県	鹿児島市 一部	その他	基準点測量 基準点測量 基準点測量	2級 3級 4級	3点 12点 169点	法務省鹿児島地方務局 助言 H30.9.6 10161	大福コンサルタント株式会 社	H30.9.6 R2.2.28	166149
鹿児島県	出水市 一部	砂防計画	数値図化 写真地図作成(デ ジタルオルソ)	2500 2500	5.14km ² 5.14km ²	鹿児島県北薩地域振興局 助言 H30.9.21 10174	株式会社バスコ	H30.9.7 H31.2.28	166492
鹿児島県	始良市 一部	砂防計画	数値図化 写真地図作成(デ ジタルオルソ)	2500 2500	6.995km ² 56.25km ²	鹿児島県始良-伊佐地域振興局 助言 H30.9.25 10176	大日本コンサルタント株式 会社	H29.11.28 H31.1.31	166501
鹿児島県	鹿屋市 一部	河川管理	数値図化	2500	4.11km ²	鹿児島県鹿屋市 助言 H30.10.5 10195	株式会社バスコ	H30.10.5 H31.3.20	166651
鹿児島県	鹿屋市 一部	砂防計画	基準点測量	2級	3点	鹿児島県大隅地域振興局 助言 H30.10.5 10208	株式会社萩原技研	H30.9.25 H31.1.17	166813

九州地方

都道府県	測量地域	測量目的	測量種別	縮尺・等級	事業量	測量計画機関（助言番号）	測量作業機関	実施時期	ID
鹿児島県	鹿屋市 一部	土地改良	基準点測量 基準点測量 基準点測量 その他の応用測量	2級 3級 4級 確定測量図	6点 3点 10点 0.095km ²	鹿児島県大隅地域振興局農林水産部農村整備課 助言 H30.10.5 10211	鹿児島県土地改良事業団体連合会	H30.9.25 H31.3.22	166820
鹿児島県	伊仙町 一部	その他	基準点測量	2級	3点	鹿児島県伊仙町 助言 H30.10.9 10214	大福コンサルタンツ株式会社	H30.10.9 H31.2.26	166845
鹿児島県	阿久根市 一部	砂防計画	数値図化	2500	4km ²	鹿児島県北薩地域振興局 助言 H30.10.11 10218	朝日航洋株式会社	H30.10.11 H31.2.28	166877
鹿児島県	鹿児島市 一部 垂水市 一部 日置市 一部 霧島市 一部 いちき串木野市 一部 始良市 一部	地盤変動調査	水準測量	1級	290.8km	九州電力株式会社 助言 H30.10.16 10222	西技測量設計株式会社	H30.10.16 H31.3.25	166979
宮崎県	都城市 一部								
鹿児島県	鹿児島市 一部	その他	航空レーザ測量 水準測量	1000 3級	44km ² 8.307km	九州地方整備局大隅河川国道事務所 助言 H30.10.19 10231	中電技術コンサルタンツ株式会社	H30.10.19 H31.3.15	167050
鹿児島県	十島村 一部	その他	航空レーザ測量	1000	27km ²	九州地方整備局大隅河川国道事務所 助言 H30.10.19 10233	中電技術コンサルタンツ株式会社	H30.10.19 H31.3.15	167063
鹿児島県	霧島市 一部	土地区画整理	基準点測量 その他の応用測量	4級 画地出来形確認測量原図	83点 0.11km ²	鹿児島県霧島市 助言 H30.10.16 10234	朝日航洋株式会社	H30.10.22 H31.3.15	167071
鹿児島県	鹿屋市 一部	砂防計画	数値図化	2500	9.24km ²	鹿児島県 助言 H30.10.16 10237	日本工営株式会社	H30.3.29 H30.12.3	167098
鹿児島県	霧島市 一部	砂防計画	数値図化 写真地図作成（デジタルオルソ）	2500 2500	8.545km ² 48km ²	鹿児島県始良・伊佐地域振興局 助言 H30.10.19 10238	大日本コンサルタンツ株式会社	H30.6.19 H31.3.15	167105
鹿児島県	薩摩川内市 一部	砂防計画	数値図化 写真地図作成（デジタルオルソ）	2500 2500	8.26km ² 8.26km ²	鹿児島県北薩地域振興局 助言 H30.11.1 10260	東亜建設技術株式会社	H30.3.14 H30.12.10	167442
鹿児島県	奄美市 一部	文化財調査	数値図化	1000	0.15km ²	鹿児島県奄美市 助言 H30.11.1 10261	株式会社パスコ	H30.11.1 H30.12.28	167464
鹿児島県	長島町 一部	土地改良	基準点測量 基準点測量 基準点測量 その他の応用測量	2級 3級 4級 確定測量図	3点 3点 4点 0.023km ²	鹿児島県長島町 助言 H30.11.2 10266	鹿児島県土地改良事業団体連合会	H30.10.16 H31.3.14	167538
鹿児島県	曾於市 一部	砂防計画	数値図化 写真地図作成（デジタルオルソ）	2500 2500	4.214km ² 4.214km ²	鹿児島県 助言 H30.11.5 10267	東亜建設技術株式会社	H30.3.29 H31.1.20	167547
鹿児島県	奄美市 一部	砂防計画	数値図化	2500	6.38km ²	鹿児島県大島支庁 助言 H30.11.7 10270	株式会社ウエスコ	H30.10.31 H30.12.15	167599
鹿児島県	日置市 一部 さつま町 一部	砂防計画	数値図化 写真地図作成（デジタルオルソ）	2500 2500	4.512km ² 4.512km ²	鹿児島県南薩地域振興局 助言 H30.11.14 10279	アジア航測株式会社	H29.12.27 H30.12.21	167780
鹿児島県	さつま町 一部	砂防計画	数値図化	2500	3.96km ²	鹿児島県南薩地域振興局 助言 H30.11.14 10280	株式会社ウエスコ	H29.12.27 H30.12.21	167781
鹿児島県	長島町 一部	砂防計画	数値図化 写真地図作成（デジタルオルソ）	2500 2500	8.52km ² 3.3km ²	鹿児島県北薩地域振興局 助言 H30.12.14 10324	株式会社千代田コンサルタンツ	H30.12.14 H31.2.28	168409
鹿児島県	日置市 一部	砂防計画	数値図化	2500	4.6km ²	鹿児島県鹿児島地域振興局 助言 H30.12.19 10331	日本工営株式会社	H30.7.12 H31.3.25	168563
鹿児島県	鹿児島市 一部 日置市 一部	砂防計画	数値図化	2500	4.5km ²	鹿児島県鹿児島地域振興局 助言 H30.12.19 10332	アジア航測株式会社	H30.7.12 H31.3.25	168566
鹿児島県	熊本市 一部	河川計画	その他 その他 その他	UAV(3次元点群測量)解像度1cm UAV(3次元点群測量)解像度2cm UAV(3次元点群測量)解像度3cm	0.007km ² 0.13km ² 0.21km ²	九州地方整備局川内川河川事務所 助言 H31.1.8 10344	株式会社パスコ	H30.10.10 H31.3.15	168722
鹿児島県	曾於市 一部	総合計画	基準点測量 基準点測量	2級 3級	4点 6点	鹿児島県曾於市 助言 H31.1.10 10355	株式会社サタコンコンサルタンツ	H30.12.5 H31.3.18	168791
鹿児島県	錦江町 一部	道路台帳	MM計測	1000	0.4km	鹿児島県錦江町 助言 H31.2.4 10392	株式会社パスコ	H31.2.4 H31.3.22	170159
鹿児島県	霧島市 一部	道路計画	数値図化	1000	0.91km ²	鹿児島県 助言 H31.3.15 10448	株式会社ウエスコ	H31.1.17 H31.3.22	171656
鹿児島県	伊仙町 一部	道路計画	その他	UAVによる空中写真を用いた3次元点群作成 GSD3cm	0.096km ²	鹿児島県伊仙町 助言 H31.3.27 10459	大福コンサルタンツ株式会社	H31.3.27 H31.3.31	171732

沖縄地方

都道府県	測量地域	測量目的	測量種別	縮尺・等級	事業量	測量計画機関(助言番号)	測量作業機関	実施時期	ID
沖縄県	石垣市 一部	その他	基準点測量	2級	3点	沖縄県八重山土木事務所 助言 H30.4.3 J0001	株式会社環境プラン	H30.4.2 H30.6.30	162624
沖縄県	宮古島市 一部	その他	基準点測量 基準点測量 基準点測量	2級 3級 4級	4点 2点 15点	防衛省沖縄防衛局 助言 H30.4.19 J0002	株式会社アジア測量設計	H30.3.20 H30.5.31	163726
沖縄県	浦添市 一部	都市計画	復旧測量(基準点)	3級	4点	沖縄県土木建築部都市モ ノール建設事務所 助言 H30.5.15 J0003	株式会社芝岩エンジニア リング	H30.5.9 H30.6.29	163951
沖縄県	金武町 一部 恩納村 一部	道路台帳	基準点測量 基準点測量	3級 4級	3点 26点	沖縄総合事務局北部国道事務所 助言 H30.6.21 J0004	株式会社南土木設計	H30.6.18 H30.10.31	164464
沖縄県	恩納村 一部	その他	基準点測量	2級	11点	沖縄総合事務局北部国道事務所 助言 H30.7.2 J0005	株式会社日興建設コンサル タント	H30.4.14 H31.2.28	164528
沖縄県	うるま市 一部	土地区画整理	基準点測量 基準点測量 基準点測量	2級 3級 4級	3点 5点 10点	沖縄県うるま市 助言 H30.7.4 J0006	昭和株式会社 沖縄支社 有限会社異測量設計 設計 共同体	H30.6.26 H30.9.28	164683
沖縄県	石垣市 一部	土地改良	基準点測量	2級	4点	沖縄県石垣市 助言 H30.7.3 J0007	沖縄県土地改良事業団体連 合会	H30.6.25 H30.12.28	164687
沖縄県	嘉手納町 一部 北谷町 一部	その他	基準点測量 基準点測量	2級 4級	4点 14点	防衛省沖縄防衛局 助言 H30.7.12 J0008	株式会社オオハ 沖縄支店	H30.7.24 H30.8.31	164857
沖縄県	石垣市 一部	土地区画整理	基準点測量	3級	24点	沖縄県石垣市 助言 H30.7.30 J0009	株式会社双葉	H30.7.17 H31.2.28	164975
沖縄県	北中城村 一部	土地改良	基準点測量	2級	5点	沖縄県北中城村 助言 H30.7.30 J0010	沖縄県土地改良事業団体連 合会	H30.8.6 H31.2.28	165280
沖縄県	南風原町 一部	土地区画整理	基準点測量	4級	29点	沖縄県南風原町 助言 H30.8.1 J0011	株式会社アジア測量設計	H30.8.6 H31.3.14	165293
沖縄県	宜野湾市 一部 沖縄市 一部	道路計画	基準点測量 基準点測量 水準測量	2級 4級 3級	2点 22点 10.4km	沖縄県中部土木事務所 助言 H30.8.3 J0012	株式会社中央建設コンサル タント	H30.7.17 H30.9.25	165320
沖縄県	南城市 一部 那覇市 一部	道路台帳	基準点測量	2級	3点	沖縄県南部土木事務所 助言 H30.8.7 J0013	株式会社大東エンジニアリ ング	H30.8.2 H31.2.6	165510
沖縄県	恩納村 一部	道路計画	復旧測量(基準点) 復旧測量(基準点)	2級 3級	4点 3点	沖縄総合事務局北部国道事務所 助言 H30.8.10 J0014	株式会社ホープ設計	H30.7.2 H31.2.28	165565
沖縄県	国頭村 一部	その他	数値撮影(デジタル) 写真地図作成(デ ジタルオールソ)	地上画素寸法 16cm 1000	194.8km ² 194.8km ²	沖縄県国頭村 助言 H30.8.10 J0016	株式会社リック	H30.8.10 H31.3.29	165643
沖縄県	伊江村 一部	土地改良	基準点測量	2級	12点	沖縄県北部農林水産振興セン ター 助言 H30.8.21 J0017	沖縄県土地改良事業団体連 合会	H30.8.3 H31.2.22	165718
沖縄県	宮古島市 一部	土地改良	基準点測量 基準点測量	2級 4級	4点 11点	沖縄県宮古農林水産振興セン ター 助言 H30.9.6 J0019	沖縄県土地改良事業団体連 合会	H30.9.18 H31.3.6	166204
沖縄県	久米島町 一部	道路計画	基準点測量	2級	6点	沖縄県久米島町 助言 H30.9.6 J0020	株式会社東邦建設コンサル タント	H30.9.1 H31.1.16	166211
沖縄県	宮古島市 一部	土地改良	基準点測量 基準点測量	2級 4級	2点 14点	沖縄県宮古農林水産振興セン ター 助言 H30.9.10 J0021	沖縄県土地改良事業団体連 合会	H30.9.18 H31.2.19	166242
沖縄県	宮古島市 一部	土地改良	基準点測量 基準点測量	2級 4級	2点 14点	沖縄県宮古農林水産振興セン ター 助言 H30.9.10 J0022	沖縄県土地改良事業団体連 合会	H30.9.18 H31.2.19	166266
沖縄県	糸満市 一部 豊見城市 一部	道路計画	基準点測量	2級	3点	沖縄県南部土木事務所 助言 H30.9.20 J0023	株式会社芝岩エンジニアリ ング	H30.7.30 H31.3.15	166499
沖縄県	読谷村 一部	道路台帳	基準点測量	2級	3点	沖縄県中部土木事務所 助言 H30.9.20 J0024	有限会社青雲測量設計	H30.9.12 H31.3.22	166504
沖縄県	南城市 一部	その他	基準点測量	2級	4点	沖縄県南城市 助言 H30.9.28 J0025	沖縄県土地改良事業団体連 合会	H30.8.30 H30.10.10	166558
沖縄県	糸満市 一部	道路計画	基準点測量	3級	2点	沖縄県南部土木事務所 助言 H30.9.28 J0026	アート技研株式会社	H30.9.25 H31.3.15	166580
沖縄県	豊見城市 一部	その他	基準点測量	3級	5点	沖縄県南部土木事務所 助言 H30.10.5 J0027	株式会社日興建設コンサル タント	H30.9.27 H30.10.31	166731
沖縄県	糸満市 一部	その他	基準点測量	3級	3点	沖縄県南部土木事務所 助言 H30.10.5 J0028	株式会社日興建設コンサル タント	H30.9.25 H31.3.15	166733
沖縄県	宜野湾市 一部	土地区画整理	基準点測量 基準点測量 基準点測量	2級 3級 4級	5点 2点 185点	沖縄県宜野湾市 助言 H30.10.5 J0029	玉野総合コンサルタント株 式会社	H30.8.30 H31.3.29	166760
沖縄県	名護市 一部	土地区画整理	復旧測量(基準点) 復旧測量(基準点) 基準点測量	2級 3級 4級	12点 40点 459点	沖縄県名護市 助言 H30.10.9 J0030	昭和株式会社	H30.10.3 R1.10.31	166811
沖縄県	南風原町 一部	道路計画	基準点測量	3級	4点	沖縄県南部土木事務所 助言 H30.10.10 J0031	株式会社大東エンジニアリ ング	H30.10.9 H31.3.22	166931
沖縄県	国頭村 一部 大宜味村 一部	道路計画	基準点測量 基準点測量 水準測量	2級 4級 3級	4点 16点 5.2km	沖縄総合事務局北部国道事務所 助言 H30.10.24 J0032	大日本コンサルタント株式 会社	H30.10.11 H31.2.28	167296
沖縄県	石垣市 一部	道路計画	その他	UAVレーザ 地図情 報レベル 500	0.035km ²	沖縄県八重山土木事務所 助言 H30.11.1 J0033	株式会社大東エンジニアリ ング	H30.8.21 H31.2.28	167526
沖縄県	浦添市 一部	都市計画	数値図化(同時調 整含む)	2500	19.1km ²	沖縄県浦添市 助言 H30.11.5 J0034	株式会社バスコ 沖縄支店	H30.10.25 H31.3.20	167567
沖縄県	那覇市 一部	その他	基準点測量 基準点測量	3級 4級	3点 157点	法務省那覇地方法務局 助言 H30.11.19 J0035	有限会社 上原測量	H30.11.1 R2.2.29	167589
沖縄県	宮古島市 一部	その他	基準点測量 基準点測量 基準点測量	2級 3級 4級	2点 4点 95点	防衛省沖縄防衛局 助言 H30.11.8 J0036	株式会社アジア測量設計	H30.9.27 H30.12.28	167593
沖縄県	名護市 一部	道路計画	基準点測量	2級	6点	沖縄総合事務局北部国道事務所 助言 H30.11.16 J0038	株式会社大東エンジニアリ ング	H30.11.8 H31.1.31	167809
沖縄県	豊見城市 一部	道路台帳	基準点測量	2級	5点	沖縄県南部土木事務所 助言 H30.11.16 J0039	株式会社沖技	H30.11.9 H31.1.31	167811
沖縄県	嘉手納町 一部	道路計画	基準点測量	2級	3点	沖縄総合事務局開発建設部南 部国道事務所 助言 H30.11.19 J0040	株式会社大東エンジニアリ ング	H30.11.14 H31.2.28	167871
沖縄県	宮古島市 一部	土地改良	基準点測量	4級	74点	沖縄県宮古島市 助言 H30.11.19 J0041	沖縄県土地改良事業団体連 合会	H30.11.13 H31.3.20	167901
沖縄県	南大東村 一部	その他	基準点測量 基準点測量	1級 2級	1点 16点	沖縄県南部農林土木事務所 助言 H30.12.3 J0042	株式会社田幸技建コンサル タント	H30.9.28 H31.3.26	168129
沖縄県	宮古島市 一部	土地改良	基準点測量	2級	2点	沖縄県宮古農林水産振興セン ター 助言 H30.12.3 J0043	沖縄県土地改良事業団体連 合会	H30.11.26 H31.3.20	168177
沖縄県	那覇市 全域	固定資産	数値撮影(デジタル)	地上画素寸法 16cm	39.51km ²	沖縄県那覇市 助言 H30.12.4 J0044	株式会社バスコ 沖縄支店	H31.1.15 H31.3.29	168192

沖縄地方

都道府県	測量地域	測量目的	測量種別	縮尺・等級	事業量	測量計画機関（助言番号）	測量作業機関	実施時期	ID
沖縄県	恩納村 一部	その他	基準点測量 基準点測量	2級 4級	4点 36点	沖縄総合事務局北部国道事務所 助言 H30.12.14 J0045	株式会社南土木設計	H30.11.30 H31.2.20	168292
沖縄県	恩納村 一部	その他	基準点測量 基準点測量	2級 4級	2点 19点	沖縄総合事務局北部国道事務所 助言 H30.12.14 J0046	株式会社南土木設計	H30.11.30 H31.2.20	168295
沖縄県	竹富町 一部	その他	基準点測量 基準点測量	2級 4級	2点 9点	沖縄県八重山土木事務所 助言 H30.12.14 J0047	株式会社日誠プランニング	H30.12.4 H31.3.20	168427
沖縄県	多良間村 一部	土地改良	基準点測量	2級	3点	沖縄県多良間村 助言 H30.12.14 J0048	沖縄県土地改良事業団体連 合会	H30.12.13 H31.3.29	168438
沖縄県	沖縄市 一部	その他	基準点測量	2級	4点	沖縄県中部土木事務所 助言 H31.1.10 J0050	株式会社沖技	H30.11.30 H31.3.29	168870
沖縄県	宜野湾市 一部	道路計画	基準点測量 基準点測量 水準測量	2級 4級 4級	2点 26点 1.4km	沖縄県中部土木事務所 助言 H31.1.23 J0051	株式会社中央建設コンサル タント	H30.11.30 H31.3.29	168932
沖縄県	北大東村 一部	土地改良	基準点測量	3級	6点	沖縄県北大東村 助言 H31.1.29 J0052	沖縄県土地改良事業団体連 合会	H31.1.28 H31.3.26	170100
沖縄県	浦添市 一部	道路計画	基準点測量 基準点測量	3級 4級	4点 45点	沖縄総合事務局南部国道事務所 助言 H31.2.6 J0053	株式会社リック	H31.1.28 H31.3.20	170212
沖縄県	宮古島市 一部	海岸保全	基準点測量 基準点測量 水準測量	2級 4級 4級	5点 25点 5.33km	沖縄県土木建築部 宮古土木事 務所 助言 H31.2.6 J0054	株式会社宮古測量設計コン サルタント	H31.1.15 H31.3.22	170221
沖縄県	うるま市 一部 沖縄市 一部	道路計画	基準点測量 基準点測量 基準点測量	2級 3級 4級	2点 9点 22点	沖縄県中部土木事務所 助言 H31.2.8 J0055	株式会社ホープ設計	H31.1.29 H31.3.29	170257
沖縄県	伊江村 一部	土地改良	基準点測量	2級	6点	沖縄県北部農林水産振興センタ ー 助言 H31.3.19 J0057	沖縄県土地改良事業団体連 合会	H31.3.25 R1.6.13	171683
沖縄県	那覇市 一部	その他	基準点測量	4級	0.183km ² 128 点	法務省那覇地方法務局 助言 H31.3.22 J0058	株式会社 國吉測量	H29.10.2 H30.2.28	171718

全国

都道府県	測量地域	測量目的	測量種別	縮尺・等級	事業量	測量計画機関（助言番号）	測量作業機関	実施時期	ID
北海道 青森県 秋田県 岩手県 山形県 岐阜県 静岡県 鹿児島県 宮崎県		森林計画	数値撮影（デジタル） 写真地図作成（デジタルオルソ）	地上画素寸法 30cm 地上画素寸法 50cm	12931km ² 12931km ²	林野庁 助言 H30.6.15 K0004	株式会社かんこう 株式会社シン技術コンサル 株式会社八州 東北測量株式会社 中央航業株式会社 北海航測株式会社 株式会社協同測量社 アジア航測株式会社 写測エンジニアリング株式会社 朝日航洋株式会社 株式会社日航コンサルタン ト	H30.4.2 H31.2.15	164316
静岡県	浜松市 一部	総合計画	MM計測		18km	浜松市 助言 H31.3.13 K0016	株式会社パスコ 静岡支店	H30.12.10 H31.3.15	170651
全国	全域	その他	修正測量	25000	27300km ²	一般財団法人日本デジタル道路 地図協会 助言 H30.7.5 K0005	一般財団法人日本デジタル 道路地図協会	H30.6.12 H31.3.31	164692

公共測量審査終了成果の集録

対象期間 30.4.1 ~ 31.3.31

北海道地方

都道府県	測量地域	測量目的	測量種別	縮尺・等級	事業量	測量計画機関（助言番号）	測量作業機関	実施時期	ID
北海道	鹿追町 一部 清水町 一部	その他	基準点測量 基準点測量	1級 3級	7点 12点	北海道開発局帯広開発建設部 助言 A0320	北海道測量事業協同組合	H19. 8. 2 H19. 11. 12	87583
北海道	留萌市 一部	河川管理	基準点測量	3級	20点	北海道留萌振興局 助言 A0469	和光技研株式会社	H20. 10. 1 H20. 12. 1	91568
北海道	津別町 一部	その他	基準点測量	2級	10点	北海道開発局網走開発建設部 助言 A0096	サン技術コンサルタンツ株式会社	H28. 6. 8 H28. 12. 2	146741
北海道	津別町 一部	その他	基準点測量	2級	10点	北海道開発局網走開発建設部 助言 A0097	サン技術コンサルタンツ株式会社	H28. 6. 8 H29. 1. 27	146743
北海道	新ひだか町 一部	その他	基準点測量 基準点測量 復旧測量（基準点） 復旧測量（基準点）	2級 3級 1級（座標変換） 2級（座標変換）	2点 10点 19点 9点	北海道胆振総合振興局 助言 A0523	新和測量株式会社	H28. 6. 17 H28. 11. 30	167692
北海道	津別町 一部	その他	基準点測量	2級	10点	北海道開発局網走開発建設部 助言 A0157	サンスイコンサルタンツ株式会社	H28. 6. 20 H29. 1. 27	147062
北海道	津別町 一部	その他	基準点測量	2級	9点	北海道開発局網走開発建設部 助言 A0158	北王コンサルタンツ株式会社	H28. 6. 22 H28. 12. 2	147064
北海道	津別町 一部	その他	基準点測量	2級	9点	北海道開発局網走開発建設部 助言 A0159	株式会社ズコーシャ	H28. 6. 22 H28. 12. 2	147068
北海道	津別町 一部	その他	基準点測量	2級	9点	北海道開発局網走開発建設部 助言 A0160	北王コンサルタンツ株式会社	H28. 6. 22 H29. 1. 27	147068
北海道	日高町 一部	その他	基準点測量	3級	7点	北海道日高町 助言 A0607	株式会社アイネス	H29. 2. 10 H29. 3. 10	152192
北海道	稚内市 一部	その他	基準点測量	2級	3点	北海道開発局稚内開発建設部 助言 A0006	株式会社アサヒ建設コンサルタンツ	H29. 4. 19 H30. 1. 12	152533
北海道	日高町 一部	その他	数値図化	5000	276km ²	北海道日高町 助言 A0019	ユニオンデータシステム株式会社	H29. 5. 8 H30. 3. 26	152672
北海道	音更町 一部	その他	基準点測量	3級	9点	北海道十勝総合振興局 助言 A0036	東和工研株式会社	H29. 5. 18 H29. 11. 30	152855
北海道	根室市 一部	その他	基準点測量	2級	9点	北海道開発局釧路開発建設部 助言 A0043	株式会社農土コンサル	H29. 5. 19 H29. 11. 27	152913
北海道	新得町 一部	その他	基準点測量	2級	1点	北海道十勝総合振興局 助言 A0049	有限会社石丸測量社	H29. 5. 24 H29. 8. 30	152982
北海道	増毛町 一部	その他	基準点測量	3級	5.2km ² 24点	北海道留萌振興局 助言 A0058	株式会社ルーラルエンジニア	H29. 5. 25 H30. 1. 30	153012
北海道	上士幌町 一部	その他	基準点測量 基準点測量	2級 3級	1点 1点	北海道十勝総合振興局 助言 A0050	丸菱測量設計株式会社	H29. 5. 26 H29. 10. 30	152984
北海道	足寄町 一部	その他	基準点測量 基準点測量	1級 3級	6点 26点	北海道十勝総合振興局 助言 A0051	株式会社ドーコン	H29. 5. 26 H30. 3. 20	152985
北海道	陸別町 一部	その他	基準点測量	2級	4点	北海道十勝総合振興局 助言 A0086	株式会社ズコーシャ	H29. 5. 30 H29. 12. 20	153180
北海道	白糠町 一部	その他	基準点測量	2級	2点	北海道開発局釧路開発建設部 助言 A0080	有限会社柴田測量社	H29. 6. 2 H29. 8. 21	153156
北海道	訓子府町 一部	その他	基準点測量	3級	1点	北海道オホーツク総合振興局 助言 A0071	有限会社網走測量設計社	H29. 6. 6 H29. 9. 20	153123
北海道	池田町 一部	その他	基準点測量 水準測量 基準点測量	3級 3級 2級	3点 5.9km ² 3点 1点	北海道十勝総合振興局 助言 A0093	株式会社中央エンジニア	H29. 6. 12 H29. 12. 20	153208
北海道	池田町 一部	その他	基準点測量 水準測量	2級 3級	1点 2点	北海道十勝総合振興局 助言 A0362	内外エンジニアリング北海道株式会社	H29. 6. 12 H29. 12. 20	154816
北海道	厚岸町 一部	その他	基準点測量	2級	3点	北海道釧路総合振興局 助言 A0117	上山試験工業株式会社	H29. 6. 13 H29. 11. 30	153345
北海道	新得町 一部	その他	基準点測量	3級	1点	北海道十勝総合振興局 助言 A0097	株式会社開発工管社	H29. 6. 15 H29. 8. 30	153221
北海道	稚内市 一部	その他	基準点測量	2級	1点	北海道宗谷総合振興局 助言 A0098	中央測建株式会社	H29. 6. 15 H29. 8. 30	153222
北海道	新得町 一部	その他	基準点測量 基準点測量	2級 3級	4点 7点	北海道十勝総合振興局 助言 A0132	東和工研株式会社	H29. 6. 15 H29. 10. 20	153412
北海道	帯広市 一部	その他	基準点測量	2級	17点	北海道開発局帯広開発建設部 助言 A0180	株式会社東亜エンジニアリング	H29. 6. 16 H29. 11. 1	153652
北海道	津別町 一部	その他	基準点測量	2級	1点	北海道津別町 助言 A0148	アラタ設計株式会社	H29. 6. 19 H29. 11. 30	153489
北海道	津別町 一部	その他	基準点測量	2級	2点	北海道津別町 助言 A0149	株式会社カワムラ	H29. 6. 19 H29. 11. 30	153491
北海道	函館市 一部	その他	修正測量	2500	167km ²	北海道函館市 助言 A0134	株式会社G I S北海道	H29. 6. 21 H30. 3. 20	153434
北海道	上士幌町 一部	その他	基準点測量 基準点測量	2級 3級	2点 2点	北海道十勝総合振興局 助言 A0146	株式会社富士雄設計コンサルタンツ	H29. 6. 21 H30. 1. 10	153478
北海道	清水町 一部	その他	基準点測量	2級	3点	北海道十勝総合振興局 助言 A0179	株式会社ズコーシャ	H29. 6. 27 H29. 10. 20	153650
北海道	鹿追町 一部	その他	基準点測量	3級	11点	北海道開発局帯広開発建設部 助言 A0211	北王コンサルタンツ株式会社	H29. 6. 27 H30. 3. 20	153825
北海道	音更町 一部	その他	基準点測量 基準点測量	2級 3級	4点 3点	北海道十勝総合振興局 助言 A0215	株式会社ズコーシャ	H29. 6. 27 H29. 12. 20	153853
北海道	陸別町 一部	その他	数値撮影（デジタル） 写真地図作成（デジタルオルソ）	2500 2500	622.6km ² 608.6km ²	北海道陸別町 助言 A0299	株式会社G I S北海道	H29. 6. 29 H30. 1. 31	154429
北海道	厚真町 一部	その他	基準点測量 基準点測量	3級 4級	29点 102点	北海道胆振総合振興局 助言 A0194	株式会社伸栄コンサル	H29. 7. 3 H30. 3. 9	153714
北海道	新得町 一部	その他	基準点測量	3級	1点	北海道十勝総合振興局 助言 A0214	株式会社シー・イー・サービス	H29. 7. 4 H29. 11. 20	153856
北海道	根室市 一部	その他	基準点測量	3級	15点	北海道開発局釧路開発建設部 助言 A0221	株式会社アルト技研	H29. 7. 4 H29. 11. 30	153888
北海道	別海町 一部	その他	基準点測量	2級	5点	北海道開発局釧路開発建設部 助言 A0238	株式会社イーエス総合研究所	H29. 7. 4 H29. 12. 10	153994
北海道	幌加内町 一部	その他	基準点測量 基準点測量	1級 3級	1点 4点	北海道開発局札幌開発建設部 助言 A0186	株式会社フロンティア技研	H29. 7. 5 H30. 2. 23	153870
北海道	稚内市 一部	その他	基準点測量	2級	3点	北海道開発局稚内開発建設部 助言 A0222	株式会社フロンティア技研	H29. 7. 5 H30. 1. 26	153894
北海道	陸別町 一部	その他	基準点測量	2級	22点	北海道十勝総合振興局 助言 A0213	北王コンサルタンツ株式会社	H29. 7. 6 H30. 2. 20	153842
北海道	帯広市 一部	その他	基準点測量	2級	5点	北海道開発局帯広開発建設部 助言 A0242	丸菱測量設計株式会社	H29. 7. 7 H29. 12. 21	154014
北海道	北見市 一部	その他	数値図化	2500	3km ²	北海道オホーツク総合振興局 助言 A0276	株式会社シン技術コンサル	H29. 7. 7 H30. 2. 16	154269
北海道	壮瞥町 一部	その他	基準点測量	2級	2点	北海道胆振総合振興局 助言 A0217	道建コンサルタンツ株式会社	H29. 7. 12 H30. 1. 30	153874
北海道	津別町 一部	その他	航空レーザ測量	1000	90.23km ²	北海道津別町 助言 A0246	株式会社バスコ	H29. 7. 15 H30. 2. 13	154043
北海道	羅臼町 一部	その他	航空レーザ測量	1000	5.1km ²	北海道根室振興局 助言 A0245	国土防災・北海道測特定委託業務共同企業体	H29. 7. 17 H29. 12. 20	154029

北海道地方

都道府県	測量地域	測量目的	測量種別	縮尺・等級	事業量	測量計画機関（助言番号）	測量作業機関	実施時期	ID
北海道	鶴居村 一部	その他	基準点測量	2級	2点	北海道開発局釧路開発建設部助言 A0241	株式会社津村測量設計	H29.7.19 H29.10.2	154001
北海道	別海町 一部	その他	基準点測量	3級	3点	北海道開発局釧路開発建設部助言 A0271	株式会社フロンティア技研	H29.7.19 H29.12.15	154234
北海道	別海町 一部	その他	基準点測量	2級	4点	北海道開発局釧路開発建設部助言 A0272	株式会社農土コンサル	H29.7.19 H30.3.31	154236
北海道	羽幌町 一部	その他	基準点測量	3級	4点	北海道留萌振興局助言 A0264	パブリックコンサルタント株式会社	H29.7.20 H30.2.20	154145
北海道	根室市 一部	その他	基準点測量	2級	2点	北海道開発局釧路開発建設部助言 A0265	N T C コンサルタンツ株式会社	H29.7.20 H29.11.22	154153
北海道	別海町 一部	その他	基準点測量	2級	1点	北海道開発局釧路開発建設部助言 A0275	株式会社三祐コンサルタンツ	H29.7.20 H29.12.15	154262
北海道	釧路市 一部	その他	基準点測量	2級	1点	北海道開発局釧路開発建設部助言 A0357	東邦コンサルタント株式会社	H29.7.21 H29.9.15	154790
北海道	士別市 一部	その他	基準点測量	1級	1点	北海道上川総合振興局助言 A0248	やまぎきコンサルタント株式会社	H29.7.24 H30.1.30	154052
北海道	稚内市 一部	その他	基準点測量	2級	3点	北海道開発局稚内開発建設部助言 A0269	株式会社スコーシャ	H29.7.24 H30.1.26	154186
北海道	士幌町 一部	その他	基準点測量	3級	6点	北海道十勝総合振興局助言 A0315	株式会社みずほ栄設計	H29.7.24 H30.1.30	154491
北海道	由仁町 一部	その他	基準点測量	3級	18点	北海道空知総合振興局助言 A0260	株式会社ルーラルエンジニア	H29.7.26 H30.2.20	154119
北海道	足寄町 一部	その他	数値図化	2500	21.65km ²	北海道足寄町助言 A0277	株式会社シン技術コンサル	H29.7.26 H30.3.23	154282
北海道	長万部町 一部	その他	基準点測量	2級	2点	北海道渡島総合振興局助言 A0281	株式会社協和コンサルタンツ	H29.7.26 H30.3.20	154316
北海道	安平町 一部	その他	基準点測量	2級	1点	北海道開発局室蘭開発建設部助言 A0283	株式会社胆振	H29.7.26 H29.11.1	154331
北海道	別海町 一部	その他	基準点測量	2級	4点	北海道開発局釧路開発建設部助言 A0342	株式会社スコーシャ	H29.7.26 H30.1.22	154637
北海道	清水町 一部	その他	基準点測量	2級	1点	北海道十勝総合振興局助言 A0273	有限会社石丸測量社	H29.7.28 H29.10.10	154258
北海道	清水町 一部	その他	基準点測量	2級	2点	北海道十勝総合振興局助言 A0274	有限会社石丸測量社	H29.7.28 H29.9.29	154260
北海道	根室市 一部	その他	基準点測量	2級	3点	北海道釧路総合振興局助言 A0292	ダイシン設計株式会社	H29.7.31 H29.12.20	154383
北海道	新得町 一部	その他	基準点測量	3級	1点	北海道十勝総合振興局助言 A0361	パブリックコンサルタント株式会社	H29.8.2 H29.9.20	154811
北海道	小樽市 一部	その他	基準点測量	2級	2点	北海道後志総合振興局助言 A0311	北海道総合企画コンサルタンツ株式会社	H29.8.3 H29.11.2	154468
北海道	別海町 一部	その他	基準点測量	3級	9点	北海道開発局釧路開発建設部助言 A0328	株式会社三幸測量設計社	H29.8.3 H29.12.11	154564
北海道	根室市 一部	その他	基準点測量	2級	1点	北海道開発局釧路開発建設部助言 A0338	株式会社農土コンサル	H29.8.4 H30.1.19	154597
北海道	北見市 一部	その他	基準点測量	2級	4点	北海道オホーツク総合振興局助言 A0341	益村測量設計株式会社	H29.8.4 H30.3.12	154634
北海道	別海町 一部	その他	基準点測量	2級	5点	北海道開発局釧路開発建設部助言 A0372	株式会社三幸測量設計社	H29.8.9 H30.1.10	154888
北海道	中標津町 一部	その他	数値撮影(デジタル)写真地図作成(デジタル)	地上画素寸法 16cm	61.4km ²	北海道中標津町助言 A0404	株式会社北海道朝日航洋	H29.8.21 H30.2.28	155209
北海道	厚岸町 一部 羅臼町 一部	別海町 一部 その他	数値撮影(デジタル)数値図化(同時調整含む)	地上画素寸法 13cm	115km ² 7.56km ²	北海道開発局釧路開発建設部助言 A0381	日測技研株式会社	H29.8.23 H30.3.23	154963
北海道	沼田町 一部	その他	基準点測量	3級	1点	北海道空知総合振興局助言 A0365	株式会社グリーン測量	H29.8.25 H29.12.11	154848
北海道	小平町 一部	その他	基準点測量	3級	2点	北海道留萌振興局助言 A0390	ダイシン設計株式会社	H29.8.28 H29.11.30	155008
北海道	別海町 一部	その他	基準点測量	2級	4点	北海道開発局釧路開発建設部助言 A0394	株式会社三祐コンサルタンツ	H29.8.28 H30.1.10	155070
北海道	浜中町 一部	その他	基準点測量	2級	3点	北海道開発局釧路開発建設部助言 A0392	東邦コンサルタント株式会社	H29.8.29 H29.12.4	155028
北海道	鶴居村 一部 標茶町 一部	その他	航空レーザ測量	1000	160.5km ²	北海道開発局釧路開発建設部助言 A0410	株式会社北開水工コンサルタンツ	H29.8.29 H30.3.23	155244
北海道	根室市 一部	その他	基準点測量	2級	3点	北海道開発局釧路開発建設部助言 A0413	株式会社フロンティア技研	H29.8.31 H29.12.15	155289
北海道	むかわ町 一部	その他	基準点測量	2級	3点	北海道開発局室蘭開発建設部助言 A0398	株式会社アルト技研	H29.9.4 H30.2.28	155130
北海道	別海町 一部	その他	基準点測量	2級	3点	北海道開発局釧路開発建設部助言 A0415	株式会社ドボク管理	H29.9.4 H30.1.19	155321
北海道	清里町 一部	その他	基準点測量	2級	5点	北海道開発局網走開発建設部助言 A0429	二水測量設計株式会社	H29.9.6 H29.11.30	155419
北海道	別海町 一部	その他	基準点測量	2級	3点	北海道開発局釧路開発建設部助言 A0416	株式会社スコーシャ	H29.9.7 H29.11.27	155324
北海道	別海町 一部	その他	基準点測量	2級	3点	北海道開発局釧路開発建設部助言 A0417	株式会社スコーシャ	H29.9.7 H29.12.15	155326
北海道	帯広市 一部	その他	基準点測量	3級	13点	北海道開発局網走開発建設部助言 A0519	株式会社スコーシャ	H29.9.8 H30.3.26	156481
北海道	津別町 一部	その他	基準点測量	2級	3点	北海道開発局網走開発建設部助言 A0426	サンスイコンサルタンツ株式会社	H29.9.11 H30.2.22	155394
北海道	枝幸町 一部	その他	MM計測数値図化	1000	6.77km 0.25km ²	北海道枝幸町助言 A0454	株式会社G I S北海道	H29.9.11 H30.3.9	155590
北海道	神恵内村 一部	その他	基準点測量	3級	6点	北海道後志総合振興局助言 A0418	株式会社シン技術コンサル	H29.9.13 H30.3.20	155353
北海道	網走市 一部	その他	基準点測量	3級	26点	北海道オホーツク総合振興局助言 A0436	株式会社開発調査研究所	H29.9.15 H30.3.20	155469
北海道	鶴居村 一部	その他	基準点測量	2級	3点	北海道鶴居村助言 A0438	株式会社松木測量設計	H29.9.19 H29.9.29	155478
北海道	旭川市 一部	その他	基準点測量	3級	2点	北海道旭川市助言 A0424	株式会社ランドサポート	H29.9.20 H30.1.30	155389
北海道	幕別町 一部 大樹町 一部	その他	基準点測量	2級	6点	北海道十勝総合振興局助言 A0435	株式会社スコーシャ	H29.9.20 H30.3.9	155445
北海道	羅臼町 一部	その他	基準点測量	2級	1点	北海道釧路総合振興局助言 A0448	株式会社シー・イー・サービス	H29.9.20 H29.11.30	155542
北海道	別海町 一部	その他	基準点測量	3級	1点	北海道開発局釧路開発建設部助言 A0459	株式会社三祐コンサルタンツ	H29.9.21 H30.1.19	155741
北海道	別海町 一部	その他	基準点測量	2級	1点	北海道開発局釧路開発建設部助言 A0461	サンスイコンサルタンツ株式会社	H29.9.27 H30.2.28	155756

北海道地方

都道府県	測量地域	測量目的	測量種別	縮尺・等級	事業量	測量計画機関（助言番号）	測量作業機関	実施時期	ID
北海道	留萌市 一部 天塩町 一部 中川町 一部 幌延町 一部	その他	数値図化	2500	31.69km ²	北海道開発局留萌開発建設部助言 A0465	小杉測量設計株式会社	H29.9.27 H30.2.21	155791
北海道	根室市 一部	その他	基準点測量	2級	1点	北海道開発局釧路開発建設部助言 A0470	サンスイコンサルタント株式会社	H29.9.27 H29.12.8	155823
北海道	紋別市 一部	その他	基準点測量	2級	3点	北海道開発局網走開発建設部助言 A0483	株式会社ドーコン	H29.9.27 H29.12.10	155890
北海道	清里町 一部	その他	基準点測量	2級	3点	北海道開発局網走開発建設部助言 A0476	株式会社アルト技研	H29.10.4 H30.2.16	155874
北海道	白老町 一部	その他	基準点測量	2級	1点	北海道胆振総合振興局助言 A0473	有限会社苫小牧測量社	H29.10.5 H30.2.20	155853
北海道	芽室町 一部	その他	基準点測量 基準点測量	2級 3級	2点 5点	北海道十勝総合振興局助言 A0477	有限会社共栄技研	H29.10.5 H29.11.30	155886
北海道	中札内村 一部 帯広市 一部	その他	航空レーザ測量	1000	230km ²	北海道開発局帯広開発建設部助言 A0485	株式会社タナカコンサルタント	H29.10.5 H30.2.28	156003
北海道	津別町 一部	その他	基準点測量	2級	21点	北海道開発局網走開発建設部助言 A0482	株式会社フロンティア技研	H29.10.6 H29.11.30	155966
北海道	別海町 一部	その他	基準点測量 基準点測量	2級 3級	5点 4点	北海道開発局釧路開発建設部助言 A0498	北王コンサルタント株式会社	H29.10.12 H29.12.11	156171
北海道	紋別市 一部	その他	基準点測量	2級	3点	北海道オホーツク総合振興局助言 A0495	アラタ設計株式会社	H29.10.17 H30.3.1	156137
北海道	下川町 一部 愛別町 一部 上川町 一部 名寄市 一部	その他	数値撮影（デジタル） 修正測量 写真地図作成（デジタルオルソ） 航空レーザ測量	2500 2500 1000	173.3km ² 39km ² 73km ² 10km ²	北海道開発局旭川開発建設部助言 A0486	株式会社北海道朝日航洋	H29.10.18 H30.3.12	156005
北海道	厚沢部町 一部	その他	基準点測量 基準点測量	2級 3級	5点 11点	北海道釧路山振興局助言 A0504	東日本設計株式会社	H29.10.20 H30.3.20	156242
北海道	厚真町 一部	その他	基準点測量 基準点測量	3級 4級	12点 3点	北海道胆振総合振興局助言 A0505	株式会社伸栄コンサル	H29.10.20 H30.3.9	156244
北海道	別海町 一部	その他	基準点測量	3級	9点	北海道別海町助言 A0503	株式会社北海道農業建設コンサルタント	H29.10.23 H30.3.20	156224
北海道	芽室町 一部	その他	基準点測量	2級	1点	北海道十勝総合振興局助言 A0563	和光技研株式会社	H29.10.26 H30.3.20	159228
北海道	大樹町 一部	その他	基準点測量	2級	2点	北海道十勝総合振興局助言 A0520	株式会社開発調査研究所	H29.11.1 H30.3.20	156491
北海道	根室市 一部	その他	基準点測量	3級	3点	北海道開発局釧路開発建設部助言 A0526	株式会社アルト技研	H29.11.3 H30.1.16	156564
北海道	白老町 一部	その他	基準点測量	2級	2点	北海道胆振総合振興局助言 A0524	株式会社北海道技術コンサルタント	H29.11.6 H29.12.22	156556
北海道	大樹町 一部	その他	基準点測量	2級	3点	北海道十勝総合振興局助言 A0525	株式会社開発調査研究所	H29.11.7 H30.3.20	156560
北海道	佐呂間町 一部	その他	基準点測量	2級	1点	北海道オホーツク総合振興局助言 A0531	株式会社北社設計	H29.11.8 H30.3.20	156591
北海道	佐呂間町 一部	その他	基準点測量	2級	2点	北海道オホーツク総合振興局助言 A0532	株式会社巴設計	H29.11.8 H30.3.20	156593
北海道	根室市 一部	その他	基準点測量	3級	2点	北海道開発局釧路開発建設部助言 A0534	株式会社アルト技研	H29.11.9 H30.1.25	156648
北海道	大樹町 一部	その他	基準点測量 基準点測量	1級 3級	10点 29点	北海道十勝総合振興局助言 A0541	株式会社ルーラルエンジニア	H29.11.10 H30.3.9	156814
北海道	釧路市 一部 標茶町 一部	その他	水準測量	2級	11.7km	北海道開発局釧路開発建設部助言 A0544	株式会社北開水工コンサルタント	H29.11.16 H30.3.30	158808
北海道	白老町 一部	その他	基準点測量	2級	11点	北海道胆振総合振興局助言 A0545	株式会社伸栄コンサル	H29.11.16 H30.1.30	158810
北海道	別海町 一部	その他	基準点測量	2級	3点	北海道別海町助言 A0551	岩浅測量設計有限公司	H29.11.17 H30.3.20	158897
北海道	足寄町 一部	その他	基準点測量	2級	1点	北海道足寄町助言 A0564	株式会社高崎	H29.11.20 H30.3.23	159254
北海道	芽室町 一部	その他	基準点測量	2級	6点	北海道十勝総合振興局助言 A0553	北王コンサルタント株式会社	H29.11.22 H30.3.12	158922
北海道	北斗市 一部	その他	修正測量	2500	98.62km ²	北海道北斗市助言 A0555	株式会社G I S北海道	H29.11.22 H30.7.31	158973
北海道	岩見沢市 一部	道路計画	IMC計測	500	1146.12km	北海道岩見沢市助言 A0549	株式会社バスコ	H29.11.24 H30.3.23	158854
北海道	伊達市 一部	その他	基準点測量	2級	3点	北海道胆振総合振興局助言 A0556	国土防災技術北海道株式会社	H29.11.27 H30.1.30	158976
北海道	清水町 一部	その他	基準点測量	2級	6点	北海道十勝総合振興局助言 A0560	東和工研株式会社	H29.11.30 H30.2.28	159096
北海道	新ひだか町 一部	その他	基準点測量 基準点測量	1級 3級	1点 1点	北海道胆振総合振興局助言 A0489	株式会社アルファ水工コンサルタント	H29.12.1 H30.3.31	156067
北海道	美幌町 一部	その他	基準点測量	2級	4点	北海道開発局網走開発建設部助言 A0565	北王コンサルタント株式会社	H29.12.4 H30.3.9	159256
北海道	旭川市 一部	その他	基準点測量	3級	1点	北海道旭川市助言 A0567	エヌユーコンサルタント株式会社	H29.12.11 H30.1.31	159327
北海道	釧路市 一部	その他	基準点測量	2級	2点	北海道釧路総合振興局助言 A0575	株式会社郡土木コンサルタント	H29.12.21 H30.3.20	159914
北海道	七飯町 一部	その他	基準点測量	3級	3点	北海道七飯町助言 A0574	株式会社エジソンブレイン	H29.12.26 H30.3.20	159800
北海道	釧路市 一部	その他	基準点測量	3級	1点	北海道釧路総合振興局助言 A0573	株式会社ブラテック	H29.12.28 H30.3.20	159788
北海道	乙部町 一部	その他	基準点測量 基準点測量	2級 3級	4点 1点	北海道乙部町助言 A0578	道南測量設計株式会社	H30.2.13 H30.3.26	160302
北海道	津別町 一部	その他	基準点測量	2級	9点	北海道開発局網走開発建設部助言 A0005	株式会社ドボク管理	H30.2.27 H30.10.25	163736
北海道	神恵内村 一部	その他	基準点測量	3級	1点	北海道後志総合振興局助言 A0580	大地コンサルタント株式会社	H30.2.28 H30.7.30	161427
北海道	津別町 一部	その他	基準点測量	2級	10点	北海道開発局網走開発建設部助言 A0581	サン技術コンサルタント株式会社	H30.3.16 H30.10.25	162584
北海道	小樽市 一部	その他	数値図化	2500	1.06km ²	北海道後志総合振興局助言 A0196	シン技術・タカ企画特定委託業務共同企業体	H30.3.28 H30.12.20	164937
北海道	安平町 一部	その他	基準点測量	2級	1点	北海道胆振総合振興局助言 A0003	株式会社胆振	H30.4.2 H30.5.31	163673
北海道	札幌市 一部	その他	基準点測量	4級	190点	鉄道建設・運輸施設整備支援機構助言 A0001	株式会社八州	H30.4.5 H30.7.27	163651
北海道	芦別市 一部	その他	基準点測量	2級	5点	北海道空知総合振興局助言 A0002	パブリックコンサルタント株式会社	H30.4.5 H30.6.29	163652
北海道	士幌町 一部	その他	基準点測量	2級	2点	北海道十勝総合振興局助言 A0035	有限会社福岡測量設計事務所	H30.4.16 H30.7.30	164009
北海道	斜里町 一部	その他	基準点測量	2級	2点	北海道オホーツク総合振興局助言 A0009	株式会社北社設計	H30.4.18 H30.8.31	163778

北海道地方

都道府県	測量地域	測量目的	測量種別	縮尺・等級	事業量	測量計画機関（助言番号）	測量作業機関	実施時期	ID	
北海道	共和町 一部	道路計画	基準点測量	3級	1点	北海道開発局小樽開発建設部助言 A0021	スミセキ・ジオテック株式会社	H30.4.19 H30.8.2	163934	
北海道	北見市 一部	その他	基準点測量	2級 3級	2点 2点	北海道オホーツク総合振興局助言 A0008	サン技術コンサルタント株式会社	H30.4.20 H31.2.28	163776	
北海道	共和町 一部	その他	基準点測量	3級	1点	北海道後志総合振興局助言 A0027	有限会社柴崎測量	H30.4.25 H30.8.30	163968	
北海道	石狩市 一部	その他	基準点測量	2級	1点	北海道空知総合振興局助言 A0010	千廣測量株式会社	H30.4.26 H30.7.30	163838	
北海道	共和町 一部	その他	基準点測量	2級	4点	北海道後志総合振興局助言 A0011	パブリックコンサルタント株式会社	H30.4.27 H30.10.10	163846	
北海道	深川市 一部	その他	基準点測量	3級	15点	北海道空知総合振興局助言 A0012	技研測量設計株式会社	H30.4.27 H31.2.20	163848	
北海道	岩見沢市 一部	その他	基準点測量	3級	6点	北海道空知総合振興局助言 A0013	扇コンサル株式会社	H30.4.27 H31.3.8	163855	
北海道	浦臼町 一部	その他	基準点測量	3級	6点	北海道空知総合振興局助言 A0015	株式会社帝國設計事務所	H30.4.27 H31.1.30	163883	
北海道	北斗市 一部	その他	基準点測量	3級	1点	北海道北斗市助言 A0014	内外エンジニアリング北海道株式会社	H30.5.1 H30.8.20	163882	
北海道	苫小牧市 一部	その他	基準点測量 基準点測量	2級 3級	2点 4点	北海道開発局室蘭開発建設部苫小牧河川事務所助言 A0016	沼田測量設計株式会社	H30.5.7 H31.1.16	163900	
北海道	深川市 一部	その他	基準点測量	3級	2点	北海道深川市助言 A0017	株式会社グリーン測量	H30.5.8 H30.8.10	163906	
北海道	長沼町 一部	その他	基準点測量	3級	9点	北海道空知総合振興局助言 A0024	拓新エンジニア株式会社	H30.5.8 H31.1.30	163945	
北海道	倶知安町 一部	河川計画	数値図化	1000	5.08km ²	北海道後志総合振興局助言 A0019	株式会社シン技術コンサル	H30.5.10 H30.12.20	163917	
北海道	深川市 一部	その他	基準点測量	3級	4点	北海道深川市助言 A0034	コスモ測量設計株式会社	H30.5.10 H30.8.10	164004	
北海道	富良野市 一部	その他	基準点測量 基準点測量	2級 3級	2点 1点	北海道上川総合振興局助言 A0036	株式会社安川測量	H30.5.10 H30.8.30	164011	
北海道	津別町 一部	その他	基準点測量	2級	1点	北海道開発局網走開発建設部助言 A0022	北王コンサルタント株式会社	H30.5.11 H30.10.25	163937	
北海道	北碓町 一部	その他	基準点測量	2級	2点	北海道胆振総合振興局助言 A0025	株式会社及川測量	H30.5.11 H30.7.30	163958	
北海道	石狩市 一部	その他	基準点測量 基準点測量	2級 3級	1点 1点	北海道空知総合振興局助言 A0028	株式会社モリ技術コンサル	H30.5.11 H30.7.30	163979	
北海道	深川市 一部	その他	基準点測量	3級	4点	北海道深川市助言 A0030	協立測量設計株式会社	H30.5.11 H30.8.10	163988	
北海道	別海町 一部	その他	基準点測量	2級	1点	北海道根室振興局助言 A0049	東邦コンサルタント株式会社	H30.5.11 H31.2.28	164141	
北海道	根室市 一部	その他	基準点測量 基準点測量 基準点測量	1級 2級 3級	1点 2点 2点	北海道開発局釧路開発建設部根室道路事務所助言 A0229	株式会社ブラテック	H30.5.11 H30.8.31	165119	
北海道	幕別町 一部 音更町 一部	中札内村 一部 帯広市 一部	その他	数値撮影（デジタル）	地上画素寸法 18cm	476.1km ²	北海道開発局帯広開発建設部助言 A0047	北海航測株式会社	H30.5.12 H30.9.21	164135
北海道	日高町 一部	その他	基準点測量 基準点測量 水準測量 数値撮影（デジタル） 数値図化（同時調整含む）	2級 3級 3級 地上画素寸法 12cm 1000	7点 1点 1点 18.5km ² 2.8km ²	北海道胆振総合振興局助言 A0031	新和測量株式会社	H30.5.14 H30.8.20	163991	
北海道	室蘭市 一部	その他	基準点測量	3級	1点	北海道開発局室蘭開発建設部助言 A0032	道建コンサルタント株式会社	H30.5.14 H31.3.6	163996	
北海道	北見市 一部	その他	基準点測量	3級	4点	北海道オホーツク総合振興局助言 A0038	株式会社カワムラ	H30.5.14 H30.12.20	164018	
北海道	江差町 一部 松前町 一部	福島町 一部	その他	数値撮影（デジタル） 数値図化（同時調整含む） 数値図化 航空レーザ測量 水準測量	地上画素寸法 16cm 1000 2500 1000 4級	24km ² 5.32km ² 7.7km ² 13.4km ² 6.1km	北海道開発局函館開発建設部助言 A0029	株式会社バスコ	H30.5.16 H30.12.9	163984
北海道	福島町 一部	その他	数値撮影（デジタル） 航空レーザ測量 数値図化（同時調整含む） 水準測量	地上画素寸法 13cm 1000 2500 4級	106.08km ² 42.2km ² 11.5km ² 18km	北海道福島町助言 A0040	北海航測株式会社	H30.5.16 H30.12.25	164039	
北海道	芽室町 一部	その他	基準点測量 基準点測量	2級 3級	2点 2点	北海道十勝総合振興局助言 A0039	株式会社松田技術コンサルタント	H30.5.17 H30.8.30	164024	
北海道	大空町 一部	その他	基準点測量	3級	3点	北海道オホーツク総合振興局助言 A0063	有限会社網走測量設計社	H30.5.18 H30.8.20	164253	
北海道	清水町 一部	その他	基準点測量	3級	3点	北海道清水町助言 A0065	パブリックコンサルタント株式会社	H30.5.18 H30.12.20	164272	
北海道	千歳市 一部	その他	数値撮影（デジタル） 写真地図作成（デジタルオルソ）	2500 2500	276.51km ² 276.51km ²	北海道千歳市助言 A0020	写測エンジニアリング株式会社	H30.5.21 H31.2.28	163923	
北海道	佐呂間町 一部	その他	基準点測量	3級	2点	北海道オホーツク総合振興局助言 A0041	株式会社巴設計	H30.5.21 H30.9.20	164061	
北海道	仁木町 一部	道路計画	基準点測量	3級	2点	北海道開発局小樽開発建設部助言 A0044	HRS株式会社	H30.5.25 H31.1.9	164117	
北海道	伊達市 一部	その他	基準点測量 基準点測量 水準測量 水準測量 数値撮影（デジタル） 航空レーザ測量 数値図化（同時調整含む）	2級 3級 3級 4級 地上画素寸法 9cm 1000 1000	1点 2点 1点 2.8km 5.23km ² 5.23km ² 0.25km ²	北海道胆振総合振興局助言 A0046	道建コンサルタント株式会社	H30.5.25 H30.10.30	164123	
北海道	東神楽町 一部	その他	基準点測量	3級	3点	北海道東神楽町助言 A0075	株式会社及川土木設計	H30.5.25 H31.1.30	164318	
北海道	鹿追町 一部	その他	基準点測量	2級	2点	北海道十勝総合振興局助言 A0043	株式会社開発調査研究所	H30.5.28 H30.10.10	164098	
北海道	北見市 一部	その他	基準点測量 基準点測量	2級 3級	1点 1点	北海道北見市助言 A0064	株式会社山腰測量設計事務所	H30.5.31 H30.8.31	164258	
北海道	和寒町 一部	その他	基準点測量 基準点測量	2級 3級	1点 1点	北海道十勝総合振興局助言 A0052	株式会社ネクシス光洋	H30.6.1 H30.10.10	164188	

北海道地方

都道府県	測量地域	測量目的	測量種別	縮尺・等級	事業量	測量計画機関（助言番号）	測量作業機関	実施時期	ID
北海道	幌加内町 一部	その他	基準点測量	3級	3点	北海道幌加内町 助言 A0053	株式会社北開測地	H30.6.1 H30.8.31	164193
北海道	京極町 一部	その他	基準点測量	3級	2点	北海道後志総合振興局 助言 A0054	株式会社三幸ランドプランニング	H30.6.1 H31.1.30	164196
北海道	当別町 一部	その他	数値図化	1000	0.41km ²	北海道石狩振興局 助言 A0093	株式会社シバンス	H30.6.1 H30.9.10	164399
北海道	岩見沢市 一部	その他	基準点測量	3級	1点	北海道空知総合振興局 助言 A0062	株式会社山調住建コンサルタン	H30.6.4 H30.7.31	164242
北海道	三笠市 一部	その他	基準点測量	3級	3点	北海道開発局札幌開発建設部 助言 A0069	スミセキ・ジオテクノ株式会社	H30.6.4 H30.10.26	164280
北海道	赤平市 一部	その他	基準点測量	3級	1点	北海道赤平市 助言 A0085	有限会社北日本測量	H30.6.5 H30.8.3	164367
北海道	恵庭市 一部	その他	M&G計測 修正測量	1000 1000	7.1km ² 56.53km ²	北海道恵庭市 助言 A0080	株式会社G I S北海道	H30.6.6 H31.2.28	164334
北海道	恵庭市 一部	その他	基準点測量	3級	4点	北海道石狩振興局 助言 A0091	パブリックコンサルタント株式会社	H30.6.6 H31.1.10	164390
北海道	共和町 一部	その他	基準点測量	2級	1点	北海道共和町 助言 A0097	株式会社ケイジー技研	H30.6.6 H30.11.30	164412
北海道	喜茂別町 一部	その他	基準点測量	3級	1点	北海道開発局小樽開発建設部 助言 A0106	東和コンサルタント株式会社	H30.6.7 H30.10.4	164442
北海道	栗山町 一部	その他	基準点測量	2級	2点	北海道開発局札幌開発建設部夕張川ダム総合管理事務所 助言 A0118	富洋設計株式会社	H30.6.7 H30.11.23	164497
北海道	釧路町 一部	その他	基準点測量	2級	2点	北海道釧路総合振興局 助言 A0066	株式会社日東測量設計社	H30.6.8 H30.8.30	164273
北海道	津別町 一部	その他	基準点測量	2級	7点	北海道開発局網走開発建設部 助言 A0067	株式会社フロンティア技研	H30.6.8 H30.10.25	164276
北海道	津別町 一部	その他	基準点測量	2級	4点	北海道開発局網走開発建設部 助言 A0068	株式会社アルファ技研	H30.6.11 H30.12.14	164278
北海道	中標津町 一部	その他	基準点測量	3級	2点	北海道中標津町 助言 A0070	有限会社伊藤測量事務所	H30.6.11 H30.8.24	164284
北海道	中標津町 一部	その他	基準点測量	3級	1点	北海道中標津町 助言 A0071	有限会社伊藤測量事務所	H30.6.11 H30.8.24	164285
北海道	中標津町 一部	その他	基準点測量	1級 3級	3点 10点	北海道中標津町 助言 A0072	株式会社津村測量設計	H30.6.11 H30.9.7	164286
北海道	蘭越町 一部	その他	基準点測量	3級	4点	北海道後志総合振興局 助言 A0082	H R S株式会社	H30.6.11 H30.8.31	164348
北海道	下川町 一部	その他	基準点測量	1級	2点	北海道上川総合振興局 助言 A0114	株式会社田西設計コンサル	H30.6.11 H31.2.28	164477
北海道	恵庭市 一部	その他	修正測量	2500	95.25km ²	北海道恵庭市 助言 A0133	株式会社G I S北海道	H30.6.12 H31.2.28	164619
北海道	芽室町 一部	その他	基準点測量	2級	4点	北海道十勝総合振興局 助言 A0081	丸菱測量設計株式会社	H30.6.13 H30.8.30	164341
北海道	中標津町 一部	その他	基準点測量	1級 3級	4点 9点	北海道中標津町 助言 A0083	有限会社サノ測量設計社	H30.6.13 H30.9.7	164355
北海道	長万部町 一部	その他	基準点測量	2級	1点	北海道渡島総合振興局 助言 A0087	臥牛測量設計株式会社	H30.6.13 H30.10.1	164372
北海道	南幌町 一部	その他	基準点測量	3級	33点	北海道空知総合振興局 助言 A0130	株式会社計良調査設計	H30.6.13 H30.10.10	164593
北海道	岩見沢市 一部	その他	数値図化（同時調整含む）	2500	39.12km ²	北海道岩見沢市 助言 A0125	株式会社G I S北海道	H30.6.14 H31.1.31	164564
北海道	美幌町 一部	その他	基準点測量	2級	5点	北海道開発局網走開発建設部北見道路事務所 助言 A0207	株式会社エクサ設計	H30.6.14 H30.12.10	164984
北海道	佐呂間町 一部	その他	基準点測量	3級	3点	北海道オホーツク総合振興局 助言 A0086	益村測量設計株式会社	H30.6.15 H30.10.30	164369
北海道	湧別町 一部	その他	基準点測量	3級	5点	北海道オホーツク総合振興局 助言 A0089	株式会社北社設計	H30.6.15 H31.1.30	164383
北海道	深川市 一部	その他	基準点測量	3級	15点	北海道空知総合振興局 助言 A0129	株式会社北開測地	H30.6.15 H31.3.8	164582
北海道	津別町 一部	その他	基準点測量	2級	9点	北海道開発局網走開発建設部 助言 A0090	株式会社イーエス総合研究所	H30.6.18 H30.12.18	164388
北海道	豊富町 一部	その他	基準点測量	1級 3級	2点 3点	北海道宗谷総合振興局 助言 A0092	株式会社アサヒ建設コンサル	H30.6.18 H30.12.20	164398
北海道	小樽市 一部	その他	基準点測量	2級	1点	石狩湾新港管理組合 助言 A0101	オオハシコンサルタント株式会社	H30.6.18 H30.11.30	164424
北海道	壮瞥町 一部	その他	基準点測量	2級 3級	1点 4点	北海道胆振総合振興局 助言 A0111	デザイン設計株式会社	H30.6.18 H30.11.30	164460
北海道	石狩市 一部	その他	基準点測量	2級	2点	北海道石狩市 助言 A0137	グローバル設計株式会社	H30.6.18 H30.12.26	164654
北海道	函館市 一部	その他	基準点測量	2級	2点	北海道渡島総合振興局 助言 A0110	株式会社北海道農業建設コンサル	H30.6.19 H30.12.20	164458
北海道	枝幸町 一部	その他	基準点測量	2級	2点	北海道宗谷総合振興局 助言 A0094	北陽測量設計株式会社	H30.6.20 H30.11.30	164406
北海道	枝幸町 一部	その他	基準点測量	2級 3級	2点 4点	北海道宗谷総合振興局 助言 A0095	株式会社タナカコンサル	H30.6.20 H30.11.30	164408
北海道	枝幸町 一部	その他	基準点測量	2級 3級	2点 4点	北海道宗谷総合振興局 助言 A0096	北辰建設コンサルタント株式	H30.6.20 H30.11.30	164410
北海道	枝幸町 一部	その他	基準点測量	2級 3級	2点 4点	北海道宗谷総合振興局 助言 A0098	株式会社富士建設コンサル	H30.6.20 H30.11.30	164415
北海道	せたな町 一部	その他	基準点測量	2級	2点	北海道開発局函館開発建設部 助言 A0141	株式会社ツカサ技研	H30.6.20 H30.10.22	164702
北海道	森町 一部	その他	基準点測量	2級 3級	2点 1点	北海道開発局函館開発建設部 助言 A0142	株式会社ツカサ技研	H30.6.20 H30.10.22	164704
北海道	北見市 一部	その他	基準点測量	2級	2点	北海道オホーツク総合振興局 助言 A0108	株式会社ナオック	H30.6.21 H30.10.30	164449
北海道	滝川市 一部	その他	基準点測量	3級	9点	北海道空知総合振興局 助言 A0172	技研測量設計株式会社	H30.6.21 H31.3.20	164842
北海道	中標津町 一部	その他	基準点測量	1級 3級	3点 9点	北海道中標津町 助言 A0120	有限会社伊藤測量事務所	H30.6.22 H30.9.7	164510
北海道	美瑛町 一部	その他	基準点測量	2級 3級	2点 3点	北海道開発局旭川開発建設部旭川河川事務所 助言 A0134	株式会社日興ジオテック	H30.6.22 H30.12.11	164629
北海道	中富良野町 一部	その他	基準点測量	4級	26点	北海道上川総合振興局 助言 A0147	株式会社富士建設コンサル	H30.6.22 H30.11.30	164721
北海道	中富良野町 一部	その他	基準点測量	4級	55点	北海道上川総合振興局 助言 A0148	株式会社北開測地	H30.6.22 H30.11.30	164724
北海道	中富良野町 一部	その他	基準点測量	4級	55点	北海道上川総合振興局 助言 A0149	やまざきコンサルタント株式	H30.6.22 H30.11.30	164725
北海道	別海町 一部	その他	基準点測量	2級	5点	北海道釧路総合振興局 助言 A0121	株式会社シー・イー・サービ	H30.6.25 H30.11.30	164512
北海道	標茶町 一部	その他	基準点測量	2級	4点	北海道標茶町 助言 A0122	株式会社松木測量設計	H30.6.25 H31.1.10	164514

北海道地方

都道府県	測量地域	測量目的	測量種別	縮尺・等級	事業量	測量計画機関（助言番号）	測量作業機関	実施時期	ID
北海道	美瑛町 一部	その他	基準点測量	3級	2点	北海道開発局旭川開発建設部助言 A0154	株式会社アクセスフィールド	H30.6.25 H30.8.31	164746
北海道	津別町 一部	その他	基準点測量	2級	1点	北海道開発局網走開発建設部助言 A0123	サンスイコンサルタント株式会社	H30.6.26 H30.11.22	164539
北海道	初山別村 一部	その他	基準点測量	3級	5点	北海道開発局留萌開発建設部助言 A0169	留萌測量設計株式会社	H30.6.26 H30.11.16	164826
北海道	滝川市 一部	その他	基準点測量	3級	12点	北海道空知総合振興局助言 A0173	ダイシン設計株式会社	H30.6.26 H31.3.20	164843
北海道	滝川市 一部	その他	基準点測量	3級	11点	北海道空知総合振興局助言 A0174	株式会社ルーラルエンジニア	H30.6.26 H30.8.15	164846
北海道	雄武町 一部	その他	基準点測量	2級	3点	北海道オホーツク総合振興局助言 A0384	石井測量設計株式会社	H30.6.26 H30.10.19	166318
北海道	蘭越町 一部	その他	基準点測量	3級	1点	北海道後志総合振興局助言 A0143	株式会社アイネス	H30.6.27 H30.11.12	164706
北海道	深川市 一部	その他	基準点測量	3級	2点	北海道深川市助言 A0159	株式会社グリーン測量	H30.6.27 H30.10.10	164779
北海道	深川市 一部	その他	基準点測量	3級	24点	北海道空知総合振興局助言 A0192	技研測量設計株式会社	H30.6.27 H31.3.20	164927
北海道	深川市 一部	その他	基準点測量	2級 3級	1点 1点	北海道空知総合振興局助言 A0222	ダイシン設計株式会社	H30.6.27 H30.10.30	165084
北海道	士別市 一部	その他	基準点測量	3級	12点	北海道上川総合振興局助言 A0167	株式会社協和コンサルタント	H30.6.28 H31.2.18	164818
北海道	比布町 一部	その他	基準点測量	3級	17点	北海道上川総合振興局助言 A0193	株式会社アサヒ建設コンサルタント	H30.6.28 H31.2.20	164931
北海道	別海町 一部	その他	基準点測量	2級 3級	5点 7点	北海道根室振興局助言 A0132	株式会社松木測量設計	H30.6.29 H31.1.30	164617
北海道	帯広市 一部 芽室町 一部	その他	基準点測量	2級	1点	北海道開発局帯広開発建設部助言 A0135	株式会社ズコーシャ	H30.6.29 H31.1.28	164638
北海道	滝川市 一部	その他	基準点測量	3級	9点	北海道空知総合振興局助言 A0197	株式会社ルーラルエンジニア	H30.6.29 H31.3.20	164939
北海道	上ノ国町 一部 木古内町 一部 知内町 全域 松前町 一部 福島町 全域	その他	数値撮影（デジタル）写真地図作成（デジタルオルソ）	地上画素寸法 40cm 5000	1494km ² 1494km ²	北海道助言 A0146	株式会社かんこう	H30.7.1 H31.1.31	164710
北海道	中標津町 一部	その他	基準点測量	2級	4点	北海道根室振興局助言 A0138	有限会社サノ測量設計社	H30.7.2 H30.11.30	164670
北海道	和寒町 一部	その他	基準点測量	3級	5点	北海道上川総合振興局助言 A0217	株式会社三幸ランドプランニング	H30.7.2 H31.2.8	165062
北海道	美幌町 一部	その他	基準点測量	1級	2点	北海道開発局網走開発建設部助言 A0140	バーム測量設計株式会社	H30.7.3 H30.9.4	164690
北海道	せたな町 一部	その他	基準点測量	1級	1点	北海道渡島総合振興局助言 A0153	月館測量設計株式会社	H30.7.3 H30.11.30	164744
北海道	赤平市 一部	その他	基準点測量	3級	1点	北海道赤平市助言 A0225	ダイシン設計株式会社	H30.7.3 H30.11.30	165097
北海道	士別市 一部	その他	基準点測量	3級 4級	9点 50点	北海道上川総合振興局助言 A0234	新栄コンサルタント株式会社	H30.7.3 H31.2.18	165158
北海道	鷹栖町 一部	その他	基準点測量	3級 4級	3点 20点	北海道上川総合振興局助言 A0236	株式会社葵開発コンサル	H30.7.3 H31.2.28	165159
北海道	平取町 一部	道路計画	IMC計測	500	8km	北海道平取町助言 A0151	株式会社タナカコンサルタン	H30.7.4 H30.12.17	164740
北海道	本別町 一部	その他	基準点測量	1級 3級	1点 1点	北海道十勝総合振興局助言 A0157	株式会社中神土木設計事務所	H30.7.4 H31.1.31	164759
北海道	美瑛町 一部 東川町 一部	その他	基準点測量	3級	2点	北海道開発局旭川開発建設部助言 A0216	東光コンサルタント株式会社	H30.7.4 H30.10.24	165056
北海道	滝川市 一部	その他	基準点測量	3級	5点	北海道空知総合振興局助言 A0228	嵯峨秀栄測量設計株式会社	H30.7.4 H31.3.20	165110
北海道	蘭越町 一部	その他	基準点測量	4級	5点	北海道後志総合振興局助言 A0161	北山測量設計株式会社	H30.7.5 H30.9.3	164793
北海道	厚岸町 一部	その他	基準点測量	3級	3点	北海道厚岸町助言 A0113	株式会社郡土木コンサル	H30.7.6 H30.10.10	164477
北海道	古平町 一部	その他	基準点測量	2級 3級	1点 1点	北海道後志総合振興局助言 A0175	オオハシコンサルタント株式会社	H30.7.6 H30.10.31	164849
北海道	鷹栖町 一部	その他	基準点測量	2級	2点	北海道開発局旭川開発建設部助言 A0221	株式会社及川土木設計	H30.7.6 H30.10.1	165074
北海道	中標津町 一部	その他	基準点測量	2級	35点	北海道根室振興局助言 A0163	北王コンサルタント株式会社	H30.7.9 H31.3.20	164804
北海道	中標津町 一部	その他	基準点測量	2級	43点	北海道根室振興局助言 A0164	株式会社田西設計コンサル	H30.7.9 H31.3.20	164806
北海道	上士幌町 一部	その他	基準点測量	2級	2点	北海道の上士幌町助言 A0166	北王コンサルタント株式会社	H30.7.9 H30.11.30	164816
北海道	津別町 一部	その他	基準点測量	2級	5点	北海道開発局網走開発建設部助言 A0168	株式会社農土コンサル	H30.7.9 H31.1.25	164823
北海道	浜頓別町 一部	その他	基準点測量	1級	1点	北海道開発局稚内開発建設部稚内農業事務所助言 A0206	北陽測量設計株式会社	H30.7.9 H31.1.25	164982
北海道	古平町 一部	その他	基準点測量	2級	1点	北海道後志総合振興局助言 A0152	島口測量設計株式会社	H30.7.10 H30.10.30	164742
北海道	寿都町 一部	その他	基準点測量	3級	1点	北海道後志総合振興局助言 A0160	株式会社豊水設計	H30.7.10 H31.3.10	164792
北海道	訓子府町 一部	その他	基準点測量	1級 3級	1点 6点	北海道オホーツク総合振興局助言 A0171	株式会社アース設計事務所	H30.7.10 H31.2.8	164840
北海道	中札内村 一部	道路計画	IMC計測	500	82.4km	北海道中札内村助言 A0198	株式会社G I S北海道	H30.7.10 H31.1.30	164953
北海道	せたな町 一部	その他	基準点測量	2級	4点	北海道渡島総合振興局助言 A0199	株式会社東陽開発	H30.7.10 H30.10.30	164955
北海道	美瑛市 一部	その他	基準点測量	3級 4級	16点 49点	北海道空知総合振興局助言 A0254	嵯峨秀栄測量設計株式会社	H30.7.10 H31.2.25	165303
北海道	長沼町 一部	その他	基準点測量	3級	10点	北海道空知総合振興局助言 A0261	株式会社香島コンサル	H30.7.10 H31.2.8	165372
北海道	長沼町 一部	その他	基準点測量	3級	30点	北海道空知総合振興局助言 A0262	株式会社よした設計コンサル	H30.7.10 H31.2.8	165373
北海道	標茶町 一部	その他	基準点測量	2級	2点	北海道標茶町助言 A0180	有限会社金子設計事務所	H30.7.11 H30.9.28	164872
北海道	湧別町 一部	その他	基準点測量	3級	5点	北海道オホーツク総合振興局助言 A0202	株式会社カワムラ	H30.7.11 H31.1.30	164967
北海道	当別町 一部	その他	基準点測量	3級	2点	北海道石狩振興局助言 A0260	株式会社田西設計コンサル	H30.7.11 H30.12.20	165346
北海道	北竜町 一部	その他	基準点測量	3級	18点	北海道空知総合振興局助言 A0265	株式会社グリーン測量	H30.7.11 H31.2.20	165399
北海道	富良野市 一部 美瑛町 一部 幌加内町 一部	その他	基準点測量	2級	5点	北海道上川総合振興局助言 A0280	株式会社国策測量設計	H30.7.11 H30.11.30	165498

北海道地方

都道府県	測量地域	測量目的	測量種別	縮尺・等級	事業量	測量計画機関（助言番号）	測量作業機関	実施時期	ID
北海道	喜茂別町 一部	その他	基準点測量	2級	9点	北海道後志総合振興局 助言 A0183	明成コンサルタント株式会社	H30.7.12 H30.10.22	164890
北海道	乙部町 一部	その他	基準点測量	2級	3点	北海道乙部町 助言 A0190	ダイシン設計株式会社	H30.7.12 H30.11.30	164921
北海道	共和町 一部	その他	基準点測量	3級	4点	北海道後志総合振興局 助言 A0195	パブリックコンサルタント株式会社	H30.7.12 H31.1.10	164936
北海道	佐呂間町 一部	その他	基準点測量 基準点測量	1級 3級	2点 1点	北海道開発局網走開発建設部 助言 A0321	有限会社網走測量設計社	H30.7.12 H30.10.9	165810
北海道	栗山町 一部	その他	基準点測量	3級	7点	北海道開発局札幌開発建設部 助言 A0389	嵯峨秀栄測量設計株式会社	H30.7.12 H31.1.17	166370
北海道	大樹町 一部	その他	基準点測量	2級	2点	北海道開発局帯広開発建設部帯 広道路事務所 助言 A0184	株式会社安井測量設計事務所	H30.7.13 H30.10.18	164892
北海道	大樹町 一部	その他	基準点測量	2級	2点	北海道開発局帯広開発建設部帯 広道路事務所 助言 A0185	東和工研株式会社	H30.7.13 H30.10.18	164897
北海道	大樹町 一部	その他	基準点測量	2級	3点	北海道開発局帯広開発建設部帯 広道路事務所 助言 A0186	コスモ測量設計株式会社	H30.7.13 H30.10.18	164900
北海道	広尾町 一部	その他	基準点測量	2級	2点	北海道開発局帯広開発建設部帯 広道路事務所 助言 A0187	大開技術コンサルタント株式 会社	H30.7.13 H30.10.31	164903
北海道	広尾町 一部	その他	基準点測量	2級	3点	北海道開発局帯広開発建設部帯 広道路事務所 助言 A0188	平田技術コンサルタント株式 会社	H30.7.13 H30.10.31	164905
北海道	広尾町 一部	その他	基準点測量	2級	2点	北海道開発局帯広開発建設部帯 広道路事務所 助言 A0189	有限会社広尾測量	H30.7.13 H30.10.31	164907
北海道	浜頓別町 一部	その他	基準点測量	2級	2点	北海道開発局稚内開発建設部浜 頓別道路事務所 助言 A0191	北裕建設コンサルタント株式 会社	H30.7.13 H30.11.12	164925
北海道	蘭越町 一部	その他	基準点測量	1級	2点	北海道開発局小樽開発建設部 助言 A0210	HRS株式会社	H30.7.18 H30.10.18	165028
北海道	森町 一部	その他	基準点測量	2級	1点	北海道渡島総合振興局 助言 A0240	アース測量設計株式会社	H30.7.18 H30.11.5	165174
北海道	森町 一部	その他	基準点測量	2級	2点	北海道渡島総合振興局 助言 A0241	株式会社ツカサ技研	H30.7.18 H30.11.28	165176
北海道	天塩町 一部	その他	基準点測量 基準点測量	1級 2級	7点 3点	北海道開発局留萌開発建設部 助言 A0295	五大建設コンサルタント株式 会社	H30.7.18 H31.1.31	165600
北海道	ニセコ町 一部	その他	基準点測量	2級	2点	北海道後志総合振興局 助言 A0218	北山測量設計株式会社	H30.7.19 H30.10.30	165066
北海道	共和町 一部	その他	基準点測量	3級	6点	北海道開発局小樽開発建設部小 樽道路事務所 助言 A0232	株式会社ジオリサーチ	H30.7.19 H30.12.10	165152
北海道	南富良野町 一部	その他	基準点測量	2級	3点	北海道開発局札幌開発建設部 助言 A0293	スミセキ・ジオテクノ株式 会社	H30.7.19 H31.1.15	165580
北海道	別海町 一部	その他	基準点測量	2級	6点	北海道開発局釧路開発建設部 助言 A0213	株式会社三幸ランドプラン ニング	H30.7.20 H31.1.31	165047
北海道	別海町 一部	その他	基準点測量	2級	7点	北海道開発局釧路開発建設部 助言 A0214	株式会社農士コンサル	H30.7.20 H31.1.31	165049
北海道	別海町 一部	その他	基準点測量	2級	3点	北海道開発局釧路開発建設部 助言 A0215	日本工管株式会社	H30.7.20 H31.1.31	165051
北海道	せたな町 一部	その他	基準点測量	2級	4点	北海道渡島総合振興局 助言 A0233	協友測量設計株式会社	H30.7.20 H30.12.20	165153
北海道	鹿部町 一部	その他	基準点測量	2級	2点	北海道渡島総合振興局 助言 A0238	北棧測地設計株式会社	H30.7.20 H30.11.5	165167
北海道	小清水町 一部	その他	基準点測量	3級	9点	北海道オホーツク総合振興局 助言 A0223	株式会社みずほ栄設計	H30.7.23 H31.2.20	165089
北海道	別海町 一部	その他	基準点測量 基準点測量	2級 3級	2点 3点	北海道開発局釧路開発建設部 助言 A0226	株式会社アルファ技研	H30.7.23 H31.2.12	165098
北海道	池田町 一部	その他	基準点測量 基準点測量	2級 3級	2点 1点	北海道十勝総合振興局 助言 A0227	株式会社安井測量設計事務所	H30.7.23 H30.9.28	165107
北海道	室蘭市 一部	その他	基準点測量 基準点測量	2級 3級	1点 1点	北海道胆振総合振興局 助言 A0237	株式会社伸栄コンサル	H30.7.23 H30.10.10	165163
北海道	豊富町 一部	その他	基準点測量 基準点測量	2級 3級	1点 1点	北海道開発局稚内開発建設部稚 内道路事務所 助言 A0235	宗谷測量株式会社	H30.7.24 H30.12.13	165157
北海道	札幌市 一部	その他	数値図化	2500	288.5km ²	北海道札幌市 助言 A0308	株式会社シン技術コンサル	H30.7.25 H31.1.18	165722
北海道	遠別町 一部	その他	基準点測量 基準点測量	2級 3級	1点 2点	北海道開発局留萌開発建設部 助言 A0310	留萌測量設計株式会社	H30.7.25 H30.11.16	165732
北海道	妹背牛町 一部	その他	数値撮影（デジタル） 数値図化（同時調整含む）	1000 1000	20.4km ² 2km ²	北海道開発局札幌開発建設部深 川農業事務所 助言 A0314	株式会社北海道朝日航洋	H30.7.25 H30.12.15	165757
北海道	苫前町 一部 留萌市 一部	小平町 一部 その他	数値撮影（デジタル） 数値図化（同時調整含む）	1000 1000	84km ² 1.9km ²	北海道開発局留萌開発建設部 助言 A0323	北海航測株式会社	H30.7.25 H31.1.25	165818
北海道	厚真町 一部	その他	基準点測量 基準点測量	1級 3級	1点 9点	北海道胆振総合振興局 助言 A0257	株式会社胆振	H30.7.26 H30.10.30	165314
北海道	上ノ国町 一部	その他	基準点測量	3級	1点	北海道開発局函館開発建設部 助言 A0258	北海道道路エンジニアリン グ株式会社	H30.7.26 H30.12.21	165316
北海道	旭川市 一部	その他	基準点測量	3級	1点	北海道旭川市 助言 A0315	株式会社アローズ	H30.7.26 H30.9.10	165771
北海道	長万部町 一部	その他	基準点測量	3級	2点	北海道渡島総合振興局 助言 A0255	道南測量設計株式会社	H30.7.27 H30.12.20	165311
北海道	比布町 一部	その他	基準点測量	2級	1点	北海道上川総合振興局 助言 A0312	株式会社ヒロノ測建	H30.7.27 H30.11.30	165748
北海道	稚内市 一部	その他	基準点測量	2級	1点	北海道開発局稚内開発建設部 助言 A0346	北陽測量設計株式会社	H30.7.27 H30.11.12	165974
北海道	豊富町 一部 猿払村 一部	その他	基準点測量	1級	12点	北海道宗谷総合振興局 助言 A0211	北辰建設コンサルタント株式 会社	H30.7.30 H30.10.22	165030
北海道	帯広市 一部 芽室町 一部	その他	基準点測量 水準測量	2級 3級	14点 2点	北海道開発局帯広開発建設部帯 広農業事務所 助言 A0296	大開技術コンサルタント株式 会社	H30.7.30 H30.11.22	165618
北海道	小樽市 一部	その他	基準点測量	2級	1点	北海道後志総合振興局 助言 A0266	北海道総合企画コンサル タント株式会社	H30.8.1 H30.10.30	165402
北海道	共和町 一部	その他	基準点測量	3級	4点	北海道開発局小樽開発建設部小 樽道路事務所 助言 A0286	スミセキ・ジオテクノ株式 会社	H30.8.1 H30.12.10	165518

北海道地方

都道府県	測量地域	測量目的	測量種別	縮尺・等級	事業量	測量計画機関（助言番号）	測量作業機関	実施時期	ID
北海道	枝幸町 一部	その他	基準点測量	2級	2点	北海道宗谷総合振興局 助言 A0267	株式会社三共コンサルタン ト	H30.8.2 H30.9.28	165405
北海道	雄武町 一部	その他	基準点測量 数値図化	2級 1000	1点 11.62km ²	北海道開発局網走開発建設部 助言 A0269	写測エンジニアリング株式 会社	H30.8.2 H31.2.28	165414
北海道	栗山町 一部	その他	基準点測量 基準点測量	3級 4級	13点 8点	北海道空知総合振興局 助言 A0306	明和測量工業株式会社	H30.8.2 H31.2.25	165680
北海道	栗山町 一部	その他	基準点測量 基準点測量	3級 4級	1点 7点	北海道空知総合振興局 助言 A0307	明和測量工業株式会社	H30.8.2 H31.2.25	165704
北海道	当別町 一部	その他	数値図化	1000	1.34km ²	北海道石狩振興局 助言 A0347	株式会社シバンス	H30.8.2 H30.10.30	165991
北海道	富良野市 一部	その他	基準点測量 基準点測量	2級 3級	2点 1点	北海道上川総合振興局 助言 A0333	株式会社帝国設計事務所	H30.8.3 H31.3.11	165891
北海道	厚岸町 一部	その他	基準点測量	3級	3点	北海道釧路総合振興局 助言 A0276	有限会社金子設計事務所	H30.8.6 H30.11.20	165475
北海道	稚内市 一部	その他	基準点測量	2級	2点	北海道宗谷総合振興局 助言 A0281	旭川設計測量株式会社	H30.8.6 H30.11.30	165498
北海道	余市町 一部	その他	基準点測量	2級	1点	北海道後志総合振興局 助言 A0287	北山測量設計株式会社	H30.8.6 H30.11.30	165522
北海道	足寄町 一部	その他	基準点測量	3級	3点	北海道足寄町 助言 A0342	株式会社高崎	H30.8.6 H30.10.19	165950
北海道	猿払村 一部	その他	基準点測量 基準点測量	2級 3級	2点 3点	北海道宗谷総合振興局 助言 A0099	北陽測量設計株式会社	H30.8.8 H31.3.20	164419
北海道	函館市 一部	その他	基準点測量	2級	4点	北海道渡島総合振興局 助言 A0242	西武測量株式会社	H30.8.8 H30.12.25	165179
北海道	釧路市 一部	その他	基準点測量	2級	1点	北海道釧路総合振興局 助言 A0289	株式会社郡土木コンサル タント	H30.8.8 H30.11.20	165555
北海道	稚内市 一部	その他	基準点測量	2級	1点	北海道宗谷総合振興局 助言 A0292	宗谷測量株式会社	H30.8.8 H31.1.17	165578
北海道	浦河町 一部 新ひだか町 一部	その他	基準点測量	3級	3点	北海道胆振総合振興局 助言 A0298	株式会社細道コンサル タント	H30.8.9 H30.11.20	165626
北海道	旭川市 一部	その他	基準点測量 基準点測量	2級 3級	4点 3点	北海道旭川市 助言 A0353	株式会社富士建設コンサル ト	H30.8.9 H30.11.30	166046
北海道	下川町 一部	その他	基準点測量 基準点測量	2級 3級	2点 2点	北海道上川総合振興局 助言 A0354	株式会社アクセスフィール ド	H30.8.9 H30.11.30	166050
北海道	島牧村 一部	その他	基準点測量	2級	2点	北海道後志総合振興局 助言 A0256	北海道土木設計株式会社	H30.8.10 H30.11.30	165312
北海道	紋別市 一部	その他	基準点測量	2級	2点	北海道オホーツク総合振興局 助言 A0278	石井測量設計株式会社	H30.8.10 H30.12.20	165488
北海道	白老町 一部	その他	基準点測量	2級	1点	北海道胆振総合振興局 助言 A0305	北海道土木設計株式会社	H30.8.10 H30.10.1	165662
北海道	共和町 一部	その他	基準点測量	3級	1点	北海道共和町 助言 A0316	株式会社創建社	H30.8.10 H31.3.29	165783
北海道	新ひだか町 一部	その他	基準点測量	2級	1点	北海道胆振総合振興局 助言 A0317	株式会社日高測量	H30.8.10 H30.11.20	165785
北海道	新ひだか町 一部	その他	基準点測量	2級	3点	北海道胆振総合振興局 助言 A0318	株式会社桜井測量	H30.8.10 H30.11.20	165787
北海道	猿払村 一部	その他	基準点測量 基準点測量	2級 3級	2点 2点	北海道宗谷総合振興局 助言 A0100	北陽測量設計株式会社	H30.8.13 H31.3.20	164422
北海道	石狩市 一部	その他	基準点測量	2級	2点	石狩湾新港管理組合 助言 A0361	日本データサービス株式 会社	H30.8.13 H31.3.11	166096
北海道	当別町 一部	その他	基準点測量	3級	2点	北海道石狩振興局 助言 A0362	新栄コンサルタント株式会 社	H30.8.13 H30.12.20	166101
北海道	共和町 一部	その他	基準点測量	3級	5点	北海道開発局小樽開発建設部小 樽道路事務所 助言 A0319	株式会社東亜エンジニアリ ング	H30.8.14 H30.12.12	165791
北海道	函館市 一部	その他	基準点測量	2級	3点	北海道渡島総合振興局 助言 A0283	株式会社トウカイコンサル ト	H30.8.15 H30.10.10	165504
北海道	森町 一部	その他	基準点測量	2級	3点	北海道渡島総合振興局 助言 A0284	株式会社岡田測量事務所	H30.8.15 H30.11.12	165506
北海道	恵庭市 一部	その他	基準点測量	2級	2点	北海道開発局札幌開発建設部 助言 A0338	株式会社東亜エンジニアリ ング	H30.8.16 H30.11.2	165925
北海道	北広島市 一部	その他	基準点測量	2級	3点	北海道北広島市 助言 A0364	東日本設計株式会社	H30.8.16 H31.2.20	166105
北海道	松前町 一部	その他	基準点測量	2級	5点	北海道渡島総合振興局 助言 A0239	北栄測量設計株式会社	H30.8.17 H30.12.25	165169
北海道	西興部村 一部	その他	基準点測量 基準点測量 基準点測量	1級 2級 3級	9点 4点 36点	北海道オホーツク総合振興局 助言 A0322	株式会社ズコーシャ	H30.8.20 H30.11.30	165814
北海道	厚真町 一部	その他	基準点測量 基準点測量	1級 3級	1点 4点	北海道胆振総合振興局 助言 A0329	沼田測量設計株式会社	H30.8.20 H30.11.30	165869
北海道	深川市 一部	その他	基準点測量	2級	2点	北海道開発局札幌開発建設部 助言 A0365	コスモ測量設計株式会社	H30.8.20 H30.11.29	166108
北海道	上富良野町 一部	その他	基準点測量 基準点測量	2級 3級	2点 2点	北海道上川総合振興局 助言 A0368	株式会社測新開発	H30.8.21 H30.11.30	166129
北海道	猿払村 一部	その他	数値撮影（デジタル） 写真地図作成（デ ジタルオルソ）	地上画素寸法 13cm 2500	539.6km ² 392.4km ²	北海道猿払村 助言 A0388	北海航測株式会社	H30.8.21 H31.1.31	166336
北海道	別海町 一部	その他	基準点測量 基準点測量	2級 3級	2点 2点	北海道釧路総合振興局 助言 A0330	株式会社シビテック	H30.8.22 H30.11.20	165874
北海道	岩見沢市 一部	その他	基準点測量	1級	2点	北海道開発局札幌開発建設部 助言 A0369	株式会社中田測量	H30.8.22 H30.11.1	166131
北海道	中川町 一部	その他	基準点測量	2級	2点	北海道上川総合振興局 助言 A0376	荒木測量設計株式会社	H30.8.22 H30.12.10	166190
北海道	別海町 一部	その他	基準点測量	3級	4点	北海道別海町 助言 A0334	株式会社イソジェック	H30.8.23 H30.12.10	165901
北海道	芦別市 一部	その他	基準点測量	2級	4点	北海道開発局札幌開発建設部 助言 A0371	株式会社ジオリサーチ	H30.8.23 H30.12.7	166147
北海道	清水町 一部	その他	基準点測量	2級	2点	北海道十勝総合振興局 助言 A0340	有限会社旭東測量設計社	H30.8.27 H30.11.30	165940
北海道	洞爺湖町 一部	その他	基準点測量	2級	2点	北海道胆振総合振興局 助言 A0349	デザイン設計株式会社	H30.8.27 H30.12.31	166005
北海道	天塩町 一部	その他	基準点測量 基準点測量	1級 2級	5点 1点	北海道開発局留萌開発建設部 助言 A0395	株式会社ズコーシャ	H30.8.28 H31.2.7	166400
北海道	富良野市 一部	その他	数値図化	2500	22.27km ²	北海道富良野市 助言 A0405	株式会社シン技術コンサル ト	H30.8.28 H31.3.11	166495
北海道	釧路町 一部	その他	基準点測量	2級	1点	北海道開発局釧路開発建設部 助言 A0350	東邦コンサルタント株式会 社	H30.8.29 H30.12.17	166007
北海道	当別町 一部	その他	基準点測量	3級	1点	北海道石狩振興局 助言 A0382	株式会社帝国設計事務所	H30.8.29 H31.1.30	166307
北海道	天塩町 一部	その他	基準点測量 基準点測量	1級 2級	4点 1点	北海道開発局留萌開発建設部 助言 A0394	株式会社三幸ランドブラン ニング	H30.8.29 H31.2.28	166398

北海道地方

都道府県	測量地域	測量目的	測量種別	縮尺・等級	事業量	測量計画機関（助言番号）	測量作業機関	実施時期	ID
北海道	八雲町 一部	その他	基準点測量 水準測量	2級 3級	4点	北海道八雲町 助言 A0348	株式会社極東コンサルタン ト	H30.8.30 H30.11.30	166003
北海道	浜頓別町 一部	その他	基準点測量	2級	4点	北海道宗谷総合振興局 助言 A0351	株式会社イズム・グリーン	H30.8.30 H30.11.30	166040
北海道	ニセコ町 一部	その他	基準点測量	2級	2点	北海道後志総合振興局 助言 A0400	有限会社柴崎測量	H30.8.30 H30.11.30	166426
北海道	更別村 一部	その他	基準点測量	3級	7点	北海道十勝総合振興局 助言 A0356	新和測量株式会社	H30.8.31 H30.11.30	166073
北海道	別海町 一部	その他	基準点測量	2級	2点	北海道開発局釧路開発建設部 助言 A0360	株式会社フロンティア技研	H30.8.31 H31.1.24	166093
北海道	妹背牛町 一部 秩父別町 一部	その他	基準点測量	2級	5点	北海道開発局札幌開発建設部 助言 A0387	株式会社佐川測量社	H30.8.31 H31.1.30	166325
北海道	北見市 一部	その他	基準点測量	2級	2点	北海道オホーツク総合振興局 助言 A0458	有限会社網走測量設計社	H30.8.31 H30.12.20	167065
北海道	大空町 一部	その他	基準点測量 基準点測量	2級 3級	2点 3点	北海道オホーツク総合振興局 助言 A0343	内外エンジニアリング北海 道株式会社	H30.9.1 H31.2.20	165966
北海道	富良野市 一部	その他	基準点測量	4級	30点	法務省旭川地方務務局 助言 A0431	有限会社辻測量設計	H30.9.3 H31.2.28	166809
北海道	七飯町 一部	その他	基準点測量 基準点測量	1級 3級	4点 4点	北海道渡島総合振興局 助言 A0372	株式会社帝国設計事務所	H30.9.4 H31.3.20	166153
北海道	小平町 一部	その他	基準点測量	2級	4点	北海道留萌振興局 助言 A0420	中央測建株式会社	H30.9.4 H30.12.20	166694
北海道	小平町 一部	その他	基準点測量	2級	4点	北海道留萌振興局 助言 A0421	株式会社国策測量設計	H30.9.4 H30.12.10	166696
北海道	興部町 一部	その他	基準点測量 基準点測量	2級 3級	4点 4点	北海道オホーツク総合振興局 助言 A0375	株式会社大道測量設計	H30.9.5 H30.11.30	166162
北海道	倶知安町 一部	その他	基準点測量 基準点測量	2級 3級	2点 4点	北海道後志総合振興局 助言 A0383	有限会社大野測量	H30.9.5 H30.12.10	166309
北海道	北竜町 一部	その他	基準点測量 基準点測量	2級 3級	6点 13点	北海道空知総合振興局 助言 A0423	株式会社みずほ栄設計	H30.9.6 H31.2.8	166718
北海道	幌加内町 一部	その他	基準点測量 基準点測量	2級 3級	2点 2点	北海道開発局旭川開発建設部 助言 A0427	株式会社フジ土木設計	H30.9.6 H30.12.14	166754
北海道	網走市 一部	その他	基準点測量 基準点測量	2級 3級	2点 4点	北海道オホーツク総合振興局 助言 A0377	高野測量有限会社	H30.9.10 H31.1.10	166273
北海道	幕別町 一部	その他	基準点測量 基準点測量	2級 3級	3点 4点	北海道十勝総合振興局 助言 A0378	平田技術コンサルタント株 式会社	H30.9.10 H30.12.10	166279
北海道	別海町 一部	その他	基準点測量	3級	5点	北海道別海町 助言 A0379	岩浅測量設計有限会社	H30.9.10 H30.12.21	166291
北海道	帯広市 一部	その他	基準点測量	4級	26点	法務省釧路地方務務局 助言 A0475	有限会社内外技術協力	H30.9.11 R2.2.28	167198
北海道	旭川市 一部	その他	基準点測量	3級	4点	北海道旭川市 助言 A0433	株式会社阿部工測	H30.9.12 H30.11.30	166838
北海道	旭川市 一部	その他	基準点測量	3級	4点	北海道旭川市 助言 A0434	旭川設計測量株式会社	H30.9.13 H30.11.30	166839
北海道	旭川市 一部	その他	基準点測量	3級	4点	北海道旭川市 助言 A0435	旭川設計測量株式会社	H30.9.13 H30.11.30	166840
北海道	北広島市 一部	その他	基準点測量 基準点測量	1級 3級	4点 7点	北海道北広島市 助言 A0445	テーエス測量設計株式会社	H30.9.13 H31.1.15	166951
北海道	室蘭市 一部	その他	基準点測量	3級	4点	北海道開発局室蘭開発建設部 助言 A0402	沼田測量設計株式会社	H30.9.14 H31.2.27	166450
北海道	新冠町 一部	その他	基準点測量	2級	3点	北海道胆振総合振興局 助言 A0357	新和測量株式会社	H30.9.15 H30.10.31	166078
北海道	余市町 一部	その他	基準点測量	2級	4点	北海道後志総合振興局 助言 A0391	株式会社アルファ水工コン サルタンツ	H30.9.18 H30.12.31	166375
北海道	広尾町 一部	その他	基準点測量	2級	4点	北海道開発局帯広開発建設部帯 広道路事務所 助言 A0401	有限会社広尾測量	H30.9.18 H30.12.14	166439
北海道	室蘭市 一部 洞爺湖町 一部	その他	基準点測量 基準点測量	2級 3級	2点 6点	北海道胆振総合振興局 助言 A0404	道建コンサルタント株式会 社	H30.9.18 H30.12.28	166485
北海道	斜里町 一部	その他	基準点測量	3級	4点	北海道オホーツク総合振興局 助言 A0386	北海道土木設計株式会社	H30.9.20 H31.1.30	166322
北海道	訓子府町 一部	その他	基準点測量	2級	4点	北海道オホーツク総合振興局 助言 A0403	株式会社巴設計	H30.9.20 H30.12.20	166458
北海道	根室市 一部	その他	基準点測量	2級	4点	北海道開発局釧路開発建設部 助言 A0406	株式会社ジーゼスト	H30.9.20 H30.11.26	166527
北海道	森町 一部	その他	基準点測量	2級	3点	北海道渡島総合振興局 助言 A0410	株式会社ノース技研	H30.9.20 H30.12.10	166584
北海道	岩見沢市 一部	その他	基準点測量	1級	2点	北海道開発局札幌開発建設部 助言 A0451	明成コンサルタント株式会 社	H30.9.20 H30.11.27	167001
北海道	美唄市 一部	その他	基準点測量	2級	4点	北海道開発局札幌開発建設部 助言 A0452	スミセキ・ジオテクノ株式 会社	H30.9.21 H31.2.18	167011
北海道	東川町 一部	その他	基準点測量	2級	2点	北海道開発局旭川開発建設部旭 川河川事務所 助言 A0560	HRS株式会社	H30.9.24 H31.3.1	168177
北海道	猿払村 一部	その他	基準点測量	4級	30点	北海道宗谷総合振興局 助言 A0413	株式会社開発調査研究所	H30.9.25 H30.12.20	166617
北海道	豊富町 一部	その他	基準点測量	4級	12点	北海道宗谷総合振興局 助言 A0414	株式会社開発調査研究所	H30.9.25 H30.12.20	166618
北海道	幕別町 一部	その他	基準点測量	2級	3点	北海道十勝総合振興局 助言 A0415	北王コンサルタント株式会 社	H30.9.27 H31.1.30	166647
北海道	八雲町 一部	その他	基準点測量 基準点測量 基準点測量	1級 2級 3級	3点 2点 4点	北海道開発局函館開発建設部 助言 A0426	株式会社東鵬開発	H30.9.27 H30.11.30	166752
北海道	仁木町 一部	道路計画	基準点測量	3級	4点	北海道開発局小樽開発建設部 助言 A0425	株式会社東亜エンジニアリ ング	H30.9.28 H30.12.18	166744
北海道	旭川市 一部	その他	基準点測量	3級	4点	北海道旭川市 助言 A0468	株式会社ダイイチプランニ ング	H30.9.28 H30.11.15	167137
北海道	旭川市 一部	その他	基準点測量	2級	5点	北海道旭川総合振興局 助言 A0469	五大建設コンサルタント株 式会社 株式会社富士建設コンサル 株式会社イズム・グリーン	H30.9.28 H31.3.20	167146
北海道	名寄市 一部	その他	基準点測量	3級	12点	北海道上川総合振興局 助言 A0470	やまざきコンサルタント株 式会社	H30.9.28 H31.3.8	167164
北海道	遠軽町 一部	その他	基準点測量 基準点測量	1級 2級	4点 4点	北海道オホーツク総合振興局 助言 A0416	大起コンサルタント株式会 社	H30.10.1 H30.12.20	166660
北海道	北見市 一部	その他	基準点測量	2級	4点	北海道オホーツク総合振興局 助言 A0417	株式会社ナオック	H30.10.1 H31.1.30	166664
北海道	七飯町 一部	その他	基準点測量	3級	4点	北海道渡島総合振興局 助言 A0432	臥牛測量設計株式会社	H30.10.1 H31.1.21	166833
北海道	羽幌町 一部	その他	基準点測量	2級	2点	北海道留萌振興局 助言 A0471	新和測量株式会社	H30.10.1 H31.1.30	167171

北海道地方

都道府県	測量地域	測量目的	測量種別	縮尺・等級	事業量	測量計画機関(助言番号)	測量作業機関	実施時期	ID
北海道	むかわ町 一部	その他	基準点測量	2級	4点	北海道開発局室蘭開発建設部 小牧道路事務所 助言 A0438	株式会社山口技研コンサル タント	H30.10.3 H30.12.5	166891
北海道	旭川市 一部	その他	基準点測量	2級	9点	北海道上川総合振興局 助言 A0481	株式会社日興ジオテック 旭川設計測量株式会社 株式会社アサヒ建設コンサル タント 株式会社ダイチプランニ ング 荒木測量設計株式会社	H30.10.4 H31.3.20	167290
北海道	雄武町 一部	その他	基準点測量	3級	2点	北海道オホーツク総合振興局 助言 A0419	株式会社三洋コンサル タント	H30.10.5 H30.11.30	166889
北海道	幌加内町 一部	その他	基準点測量	2級	4点	北海道上川総合振興局 助言 A0487	株式会社三洋コンサル タント	H30.10.5 H30.12.20	167378
北海道	豊富町 一部 猿払村 一部	その他	数値撮影(デジタル) 数値図化	地上画素寸法 12cm 1000	35.45km ² 2.45km ²	北海道宗谷総合振興局 助言 A0446	株式会社シン技術コンサル タント	H30.10.10 H31.2.20	166953
北海道	中札内村 一部	その他	基準点測量	2級	3点	北海道十勝総合振興局 助言 A0447	株式会社みずほ栄設計	H30.10.10 H31.1.30	166976
北海道	むかわ町 一部	その他	基準点測量	2級	2点	北海道むかわ町 助言 A0450	株式会社山口技研コンサル タント	H30.10.10 H30.12.20	166995
北海道	弟子屈町 一部	その他	基準点測量	2級	1点	北海道開発局釧路開発建設部 助言 A0449	株式会社郡土木コンサル タント	H30.10.11 H30.12.11	166985
北海道	むかわ町 一部	その他	基準点測量	2級	2点	北海道開発局室蘭開発建設部 助言 A0456	沼田測量設計株式会社	H30.10.11 H31.1.18	167037
北海道	登別市 一部	その他	基準点測量 基準点測量	2級 3級	2点 1点	北海道登別市 助言 A0464	有限会社サポートブラン ニング	H30.10.12 H30.12.10	167114
北海道	積丹町 一部 泊村 一部 神恵内村 一部	その他	基準点測量	道路基準点	35.6km	北海道開発局小樽開発建設部 助言 A0440	株式会社牧野測量	H30.10.15 H30.12.5	166899
北海道	広尾町 一部	その他	基準点測量 基準点測量	2級 3級	1点 2点	北海道開発局帯広開発建設部 助言 A0460	有限会社広尾測量	H30.10.15 H30.12.3	167078
北海道	鹿追町 一部	その他	基準点測量	2級	7点	北海道開発局帯広開発建設部 助言 A0461	株式会社富士雄設計コンサル タント	H30.10.15 H30.12.14	167089
北海道	函館市 一部	その他	基準点測量	4級	264点	法務省函館地方方法務局 助言 A0484	ヨシダグローバル測量	H30.10.15 H31.3.31	167317
北海道	幌延町 一部	その他	基準点測量	2級	5点	北海道開発局稚内開発建設部 助言 A0476	株式会社アサヒ建設コンサル タント	H30.10.17 H31.2.25	167219
北海道	岩見沢市 一部	その他	基準点測量	3級	8点	北海道空知総合振興局 助言 A0493	株式会社北海道農業建設コ ンサルタント	H30.10.17 H31.2.20	167446
北海道	鷹栖町 一部	その他	基準点測量 基準点測量	2級 3級	2点 2点	北海道上川総合振興局 助言 A0500	北海道土地改良事業団体連 合会	H30.10.17 H30.11.30	167496
北海道	千歳市 一部	その他	基準点測量	2級	1点	北海道開発局札幌開発建設部 助言 A0511	株式会社北海道朝日航洋	H30.10.18 H31.1.10	167552
北海道	訓子府町 一部	その他	基準点測量	2級	5点	北海道オホーツク総合振興局 助言 A0515	株式会社シン技術コンサル タント	H30.10.19 H31.3.20	167569
北海道	小樽市 一部	その他	基準点測量	3級	2点	北海道後志総合振興局 助言 A0495	株式会社シビテック	H30.10.23 H31.3.20	167479
北海道	函館市 一部	その他	基準点測量	3級	1点	北海道渡島総合振興局 助言 A0496	株式会社薄田測量設計事務 所	H30.10.23 H31.1.21	167480
北海道	稚内市 一部	その他	基準点測量	2級	2点	北海道開発局稚内開発建設部 助言 A0486	藤井測量設計株式会社	H30.10.24 H31.1.31	167373
北海道	稚内市 一部	その他	基準点測量	2級	2点	北海道宗谷総合振興局 助言 A0497	北辰建設コンサルタント株 式会社	H30.10.26 H30.11.26	167487
北海道	稚内市 一部	その他	基準点測量	3級	1点	北海道宗谷総合振興局 助言 A0498	北裕建設コンサルタント株 式会社	H30.10.26 H30.11.20	167489
北海道	旭川市 一部	その他	基準点測量	2級	6点	北海道上川総合振興局 助言 A0516	株式会社ネクス光洋	H30.10.26 H31.3.20	167623
北海道	和寒町 一部	その他	基準点測量	2級	1点	北海道上川総合振興局 助言 A0517	株式会社三幸ランドブラン ニング	H30.10.26 H31.3.20	167625
北海道	中札内村 一部	その他	基準点測量	1級	3点	北海道開発局帯広開発建設部 助言 A0508	株式会社北開水工コンサル タント	H30.10.29 H31.2.7	167545
北海道	根室市 一部	その他	基準点測量	3級	1点	北海道開発局釧路開発建設部 助言 A0514	有限会社マップハウス	H30.10.29 H31.2.5	167566
北海道	釧路市 一部	その他	基準点測量 基準点測量 基準点測量	1級 2級 3級	1点 1点 1点	北海道開発局釧路開発建設部 助言 A0459	太平洋総合コンサルタント 株式会社	H30.10.30 H31.3.18	167070
北海道	北斗市 一部	その他	基準点測量	1級	5点	北海道渡島総合振興局 助言 A0501	協友測量設計株式会社	H30.10.30 H31.2.20	167497
北海道	愛別町 一部	その他	基準点測量	3級	2点	北海道上川総合振興局 助言 A0518	株式会社阿部工測	H30.10.30 H31.1.30	167630
北海道	森町 一部	その他	基準点測量	3級	4点	北海道渡島総合振興局 助言 A0513	株式会社ツカサ技研	H30.10.31 H30.12.20	167564
北海道	旭川市 一部	その他	基準点測量	3級	1点	北海道旭川市 助言 A0529	有限会社デザインアシスト	H30.10.31 H30.12.10	167775
北海道	留萌市 一部	その他	基準点測量	2級	2点	北海道留萌市 助言 A0541	小杉測量設計株式会社	H30.10.31 H30.12.20	167867
北海道	枝幸町 一部	その他	基準点測量	3級	1点	北海道枝幸町 助言 A0519	北陽測量設計株式会社	H30.11.2 H30.11.30	167651
北海道	滝川市 一部	その他	基準点測量	2級	76.8km ² 1点	滝川市 助言 A0542	有限会社勇内山測量	H30.11.2 H31.1.30	167875
北海道	千歳市 一部	その他	基準点測量 基準点測量	1級 3級	2点 2点	北海道開発局札幌開発建設部 助言 A0545	スミセキ・ジオテクノ株式 会社	H30.11.6 H31.1.15	167916
北海道	むかわ町 一部	その他	基準点測量 基準点測量	2級 3級	2点 1点	北海道胆振総合振興局 助言 A0524	株式会社東亜エンジニアリ ング	H30.11.8 H30.12.20	167720
北海道	遠別町 一部	その他	基準点測量 基準点測量	1級 3級	1点 2点	北海道留萌振興局 助言 A0535	明治コンサルタント株式会 社	H30.11.8 H30.11.30	167824
北海道	洞爺湖町 一部	その他	基準点測量	3級	1点	北海道開発局室蘭開発建設部 有珠復旧事務所 助言 A0532	道建コンサルタント株式会 社	H30.11.9 H31.1.21	167787
北海道	本別町 一部	その他	基準点測量	2級	3点	北海道開発局帯広開発建設部 助言 A0537	北王コンサルタント株式会 社	H30.11.14 H31.1.31	167832
北海道	浦河町 一部	その他	基準点測量	2級	5点	北海道開発局室蘭開発建設部 助言 A0543	日新測量株式会社	H30.11.15 H31.1.30	167888
北海道	幌延町 一部	その他	基準点測量	2級	2点	北海道開発局稚内開発建設部 助言 A0547	五大建設コンサルタント株 式会社	H30.11.19 H31.3.15	167930
北海道	別海町 一部	その他	基準点測量	2級	3点	北海道別海町 助言 A0563	株式会社イソジェック	H30.11.30 H31.3.11	168218
北海道	釧路市 一部	その他	基準点測量	2級	1点	東京航空局釧路空港事務所 助言 A0559	株式会社ドーコン	H30.12.1 H31.3.15	168167
北海道	新ひだか町 一部	その他	基準点測量	2級	1点	北海道胆振総合振興局 助言 A0561	新和測量株式会社	H30.12.3 H31.2.20	168203

北海道地方

都道府県	測量地域	測量目的	測量種別	縮尺・等級	事業量	測量計画機関（助言番号）	測量作業機関	実施時期	ID
北海道	苫小牧市 一部	基準点管理	基準点測量	3級	1点	北海道苫小牧市助言 A0567	株式会社大久保測量	H30.12.4 H31.1.31	168331
北海道	浦河町 一部	その他	基準点測量	3級	1点	北海道胆振総合振興局助言 A0573	株式会社細道コンサルタント	H30.12.6 H31.3.20	168447
北海道	北斗市 一部 七飯町 一部	その他	基準点測量	2級	4点	北海道渡島総合振興局助言 A0575	株式会社玉川測量設計事務所	H30.12.10 H31.1.21	168540
北海道	函館市 一部	その他	基準点測量 基準点測量	1級 3級	6点 5点	北海道渡島総合振興局助言 A0576	株式会社薄田測量設計事務所	H30.12.10 H31.1.21	168542
北海道	平取町 一部	その他	基準点測量	2級	3点	北海道胆振総合振興局助言 A0578	昭和測量設計株式会社	H30.12.17 H31.2.12	168603
北海道	倶知安町 一部	その他	基準点測量	2級	2点	北海道後志総合振興局助言 A0583	ダイシン設計株式会社	H30.12.17 H31.3.20	168700

東北地方

都道府県	測量地域	測量目的	測量種別	縮尺・等級	事業量	測量計画機関（助言番号）	測量作業機関	実施時期	ID	
青森県	南部町 全域	総合計画	数値撮影（デジタル） 同時調整 写真地図作成（デジタルオルソ）	地上画素寸法 16cm 1000 1000	153.15km ² 153.15km ² 153.15km ²	青森県南部町 助言 B0183	株式会社バスコ	H28.9.15 H29.3.15	149292	
青森県	深浦町 一部	道路計画	基準点測量 基準点測量 現地測量（数値地形図作成）	2級 4級 500	3点 20点 0.036km ²	青森県深浦町 助言 B0072	株式会社みちのく計画	H29.5.26 H30.2.28	153682	
青森県	八戸市 一部	都市計画	基準点測量 基準点測量 基準点測量 現地測量（数値地形図作成）	2級 3級 4級 500	3点 3点 24点 0.5km ²	青森県八戸市 助言 B0070	エイト技術株式会社	H29.6.16 H30.3.20	153620	
青森県	弘前市 一部	土地区画整理	基準点測量 現地測量（数値地形図作成）	4級 500	6点 0.1km ²	青森県弘前市 助言 B0071	株式会社サン設計	H29.7.10 H30.3.23	153624	
青森県	青森市 一部	その他	復旧測量（基準点）	座標・標高補正 4級	302点	法務省青森地方法務局 助言 B0170	有限会社測地技研	H29.9.25 H30.2.28	155466	
青森県	青森市 一部	その他	基準点測量	4級	267点	法務省青森地方法務局 助言 B0171	有限会社測地技研	H29.9.25 H31.1.31	155467	
青森県	十和田市 一部 青森市 一部	黒石市 一部 砂防計画	航空レーザ測量	1000	202.92km ²	東北地方整備局青森河川国道事務所 助言 B0190	アジア航測株式会社	H29.9.25 H30.2.28	155727	
青森県	平川市 一部 黒石市 一部	砂防計画	航空レーザ測量	1000	133.65km ²	東北地方整備局青森河川国道事務所 助言 B0191	株式会社タックエンジニアリング アジア航測株式会社	H29.9.25 H30.2.28	155729	
秋田県	小坂町 一部 鹿角市 一部	砂防計画	航空レーザ測量	1000	133.65km ²	東北地方整備局青森河川国道事務所 助言 B0191	株式会社タックエンジニアリング アジア航測株式会社	H29.9.25 H30.2.28	155729	
青森県	弘前市 一部 田舎館村 一部	河川管理	NM計測	500	28km	東北地方整備局東北技術事務所 助言 B0217	株式会社バスコ	H29.10.19 H30.2.28	156097	
岩手県	一関市 一部 奥州市 一部	河川管理	NM計測	500	28km	東北地方整備局東北技術事務所 助言 B0217	株式会社バスコ	H29.10.19 H30.2.28	156097	
宮城県	石巻市 一部 角田市 一部 大崎市 一部	名取市 一部 東松島市 一部 滝谷町 一部	河川管理	NM計測	500	28km	東北地方整備局東北技術事務所 助言 B0217	株式会社バスコ	H29.10.19 H30.2.28	156097
秋田県	大仙市 一部	河川管理	NM計測	500	28km	東北地方整備局東北技術事務所 助言 B0217	株式会社バスコ	H29.10.19 H30.2.28	156097	
山形県	新庄市 一部 中山町 一部	南陽市 一部	河川管理	NM計測	500	28km	東北地方整備局東北技術事務所 助言 B0217	株式会社バスコ	H29.10.19 H30.2.28	156097
福島県	郡山市 一部	河川管理	NM計測	500	28km	東北地方整備局東北技術事務所 助言 B0217	株式会社バスコ	H29.10.19 H30.2.28	156097	
青森県	黒石市 一部	その他	航空レーザ測量	1000	6.6km ²	東北地方整備局岩木川ダム統合管理事務所 助言 B0236	朝日航洋株式会社	H29.10.30 H30.1.31	156393	
青森県	八戸市 全域	地盤変動調査	水準測量	1級	89.25km	青森県八戸市 助言 B0254	株式会社春秋	H29.11.1 H30.3.23	156722	
青森県	青森市 一部	道路管理	基準点測量	4級	189点	青森県青森市 助言 B0279	株式会社しんとう計測	H29.11.15 H30.3.20	159153	
青森県	南部町 一部	河川計画	航空レーザ測量	1000	14.83km ²	青森県三八地域県民局 助言 B0283	アジア航測株式会社	H29.12.4 H30.3.25	159250	
青森県	八戸市 一部	都市計画	数値図化	2500	6km ²	青森県八戸市 助言 B0322	株式会社みちのく計画	H29.12.20 H30.3.23	160175	
青森県	五所川原市 一部	固定資産	数値撮影（デジタル） 同時調整 写真地図作成（デジタルオルソ）	地上画素寸法 16cm 1000 1000	404.18km ² 404.18km ² 404.18km ²	青森県五所川原市 助言 B0009	株式会社北日本朝日航洋	H30.4.1 H31.3.31	163793	
青森県	青森市 一部	その他	数値撮影（デジタル） 同時調整	地上画素寸法 16cm 1000	288.96km ² 288.96km ²	青森県青森市 助言 B0010	株式会社バスコ	H30.4.20 H31.3.31	163800	
青森県	青森市 一部	都市計画	数値図化 同時調整	2500 1000	15km ² 288.96km ²	青森県青森市 助言 B0028	株式会社バスコ	H30.5.11 H30.9.28	164172	
青森県	弘前市 一部	その他	基準点測量	4級	262点	法務省青森地方法務局 助言 B0147	有限会社蝦名測量事務所	H30.9.25 H31.1.31	166668	
青森県	東北町 一部 野辺地町 一部	七戸町 一部 道路計画	数値撮影（デジタル） 同時調整 数値図化 写真地図作成（デジタルオルソ） 水準測量 航空レーザ測量	地上画素寸法 12cm 1000 1000 1000 簡級 1000	34.8km ² 34.8km ² 5.26km ² 34.8km ² 23.2km ² 10.02km ²	東北地方整備局青森河川国道事務所 助言 B0251	株式会社バスコ	H30.11.21 H31.2.15	168325	
岩手県	大槌町 一部	その他	基準点測量	4級	0.022km ²	岩手県大槌町 助言 B0107	株式会社バスコ	H26.7.31 H28.3.25	136808	
岩手県	遠野市 一部	砂防計画	基準点測量 基準点測量	2級 4級	2点 0.3km ²	岩手県南広域振興局 助言 B0068	国土防災技術株式会社 東日本測量設計株式会社	H28.2.10 H28.8.9	147248	
岩手県	陸前高田市 一部	土地区画整理	基準点測量 基準点測量	3級 4級	3点 60点	岩手県陸前高田市 助言 B0156	東日本総合計画株式会社 玉野総合コンサルタント株式会社	H28.7.1 H30.5.31	148716	
岩手県	滝沢市 一部 盛岡市 一部	その他	航空レーザ測量	1000	7.3km ²	東北地方整備局北上川ダム統合管理事務所 助言 B0369	国際航業株式会社	H28.9.30 H29.2.28	152035	
岩手県	陸前高田市 一部	土地区画整理	基準点測量 基準点測量	3級 4級	2点 12点	岩手県陸前高田市 助言 B0012	東日本総合計画株式会社	H29.3.8 H29.4.28	152501	
岩手県	二戸市 一部	その他	数値図化 写真地図作成（デジタルオルソ）	2500 2500	24.6km ² 42.9km ²	岩手県 助言 B0303	株式会社テイク	H29.3.8 H30.3.20	159584	
岩手県	奥州市 一部	その他	数値図化 写真地図作成（デジタルオルソ）	2500 2500	22.5km ² 12km ²	岩手県南広域振興局 助言 B0035	株式会社ナカノアイシステム	H29.3.22 H29.9.15	152927	
岩手県	八幡平市 一部	道路計画	基準点測量 水準測量	2級 3級	4点 4点	岩手県八幡平市 助言 B0024	北栄調査設計株式会社	H29.4.3 H29.12.26	152715	
岩手県	盛岡市 一部	基準点管理	基準点測量	3級	1点	岩手県盛岡市 助言 B0016	株式会社L & H	H29.4.11 H29.5.31	152546	
岩手県	釜石市 一部	その他	基準点測量 復旧測量（基準点） 基準点測量	2級 改測 3級 3級	1点 7点 6点	岩手県釜石市 助言 B0044	株式会社新日	H29.5.25 H29.12.20	153029	

東北地方

都道府県	測量地域	測量目的	測量種別	縮尺・等級	事業量	測量計画機関(助言番号)	測量作業機関	実施時期	ID	
岩手県	金ヶ崎町 一部	道路計画	基準点測量 基準点測量 路線測量	2級 4級	10点 100点 5km	東北地方整備局岩手河川国道事務所 助言 B0090	株式会社タックエンジニアリング	H29.6.16 H30.1.30	154005	
岩手県	宮古市 一部	道路計画	数値図化	2500	10.2km ²	岩手県 助言 B0059	東日本総合計画株式会社	H29.6.28 H29.9.30	153411	
岩手県	野田村 一部	道路管理	復旧測量(基準点) 復旧測量(基準点)	改測3級 移転3級	2点 1点	岩手県東北広域振興局 助言 B0086	株式会社東開技術	H29.7.7 H30.3.31	153883	
岩手県	岩泉町 一部	その他	数値図化 写真地図作成(デジタルオルソ)	2500 2500	9.05km ² 19.5km ²	岩手県沿岸広域振興局 助言 B0014	キタイ設計株式会社	H29.7.12 H30.8.31	163890	
岩手県	奥州市 一部	土地改良	基準点測量 数値図化	2級 1000	4点 0.73km ²	岩手県奥南広域振興局 助言 B0205	北栄調査設計株式会社	H29.7.12 H30.3.16	155920	
岩手県	奥州市 一部	土地改良	基準点測量 同時調整 数値図化 数値図化	2級 1000 1000 2500	32点 22.72km ² 7.67km ² 0.9km ²	岩手県奥南広域振興局 助言 B0249	中井測量設計株式会社	H29.7.12 H30.3.16	156634	
岩手県	普代村 一部 岩泉町 一部	田野畑村 一部 宮古市 一部	その他	2500 2500	58.5km ² 58.5km ²	岩手県沿岸広域振興局 助言 B0018	株式会社ダイヤコンサルタント	H29.7.14 H30.8.31	163927	
岩手県	一戸町 一部 軽米町 一部	九戸村 一部 二戸市 一部	その他	2500 2500	4.2km ² 11.1km ²	岩手県 助言 B0336	国際航業株式会社	H29.8.2 H30.3.30	160374	
岩手県	軽米町 一部	一戸町 一部	その他	2500 2500	1.22km ² 12km ²	岩手県 助言 B0352	アジア航測株式会社	H29.8.14 H30.3.30	162563	
岩手県	奥州市 一部	都市計画	地形図等成果の座標補正 修正測量	2500 2500	74.7km ² 74.7km ²	岩手県奥州市 助言 B0184	国際航業株式会社	H29.8.31 H30.3.31	155670	
岩手県	花巻市 一部	その他	基準点測量 基準点測量 水準測量	2級 4級 3級	4点 30点 4点	岩手県花巻市 助言 B0284	東日本総合計画株式会社	H29.9.6 H30.3.15	159275	
岩手県	平泉町 全域	都市計画	地形図等成果の座標補正 数値図化	2500 2500	63.39km ² 63.39km ²	岩手県平泉町 助言 B0285	アジア航測株式会社	H29.9.13 H30.3.26	159288	
岩手県	一関市 一部	土地改良	基準点測量	2級	10点	岩手県奥南広域振興局農政部一関農村整備センター 助言 B0157	有限会社花巻技術設計	H29.9.14 H30.3.15	155292	
岩手県	一関市 一部	土地改良	基準点測量	2級	9点	岩手県奥南広域振興局農政部一関農村整備センター 助言 B0158	北東北設計株式会社	H29.9.14 H30.3.15	155294	
岩手県	釜石市 一部 大船渡市 一部	久慈市 一部 宮古市 一部	その他	基準点測量 水準測量 水準測量	2級 2級 3級	2点 21.3km 8.9km 1点	東北地方整備局釜石港湾事務所 助言 B0338	仙東技術株式会社	H29.9.25 H30.3.16	161411
岩手県	滝沢市 一部	その他	基準点測量 基準点測量	2級 3級	3点 15点	防衛省東北防衛局 助言 B0185	林測量技術コンサルタント株式会社	H29.10.2 H30.1.31	155683	
岩手県	八幡平市 一部	道路計画	航空レーザ測量 数値撮影(デジタル)	500 地上画素寸法 8cm	1km ² 1km ²	環境省東北地方環境事務所自然環境整備課 助言 B0226	アジア航測株式会社	H29.10.5 H30.2.28	156248	
秋田県	仙北市 一部		同時調整 数値図化	500 500	1km ² 1km ²					
岩手県	奥州市 一部 盛岡市 一部	花巻市 一部	道路台帳	2級 500	5点 0.336km ²	東北地方整備局岩手河川国道事務所 助言 B0302	株式会社ダイワ技術サービス 株式会社アスコ大東	H29.10.11 H30.3.16	159582	
岩手県	一戸町 全域	土地改良	基準点測量 水準測量	2級 3級	2点 3.6km	岩手県東北広域振興局 助言 B0208	北東北設計株式会社	H29.10.13 H30.2.28	155988	
岩手県	奥州市 一部	その他	航空レーザ測量	2500	1.4km ²	東北地方整備局北上川ダム統合管理事務所 助言 B0290	国際航業株式会社	H29.10.17 H30.3.16	159385	
岩手県	田野畑村 全域	海岸保全	水準測量	3級	1点	岩手県沿岸広域振興局 助言 B0250	パシフィックコンサルタンツ株式会社	H29.10.20 H30.3.14	156642	
岩手県	滝沢市 全域	土地改良	基準点測量 水準測量 路線測量	2級 3級	4点 3.75km 1.12km	農林水産省東北農政局岩手山麓農業水利事業所 助言 B0311	内外エンジニアリング株式会社	H29.11.8 H30.3.27	159814	
岩手県	陸前高田市 一部	土地区画整理	基準点測量 基準点測量	3級 4級	3点 73点	岩手県陸前高田市 助言 B0256	東日本総合計画株式会社	H29.11.17 H30.5.31	156736	
岩手県	雫石町 一部 盛岡市 一部	その他	航空レーザ測量	1000	6.15km ²	東北地方整備局北上川ダム統合管理事務所 助言 B0288	朝日航洋株式会社	H29.11.27 H30.3.16	159302	
岩手県	宮古市 全域	海岸保全	水準測量	3級	1点	岩手県沿岸広域振興局 助言 B0281	株式会社三洋コンサルタント	H29.12.1 H30.3.14	159186	
岩手県	大槌町 一部	その他	基準点測量	3級	6点	岩手県大槌町 助言 B0316	株式会社バスコ	H29.12.2 H31.3.25	160040	
岩手県	宮古市 一部	土地区画整理	基準点測量 基準点測量	3級 4級	11点 114点	岩手県宮古市 助言 B0295	株式会社日測	H29.12.20 H30.3.30	159486	
岩手県	陸前高田市 一部	土地区画整理	基準点測量 基準点測量 基準点測量	2級 3級 4級	1点 2点 46点	岩手県陸前高田市 助言 B0297	昭和株式会社	H30.1.8 H30.4.30	159496	
岩手県	奥州市 一部 紫波町 一部	河川管理	基準点測量	2級	9点	東北地方整備局岩手河川国道事務所 助言 B0323	東北エンジニアリング株式会社	H30.2.5 H30.2.16	160178	
岩手県	陸前高田市 一部	土地区画整理	基準点測量 基準点測量	3級 4級	9点 58点	岩手県陸前高田市 助言 B0327	東日本総合計画株式会社	H30.2.10 H30.5.31	160259	
岩手県	陸前高田市 一部	土地区画整理	基準点測量 基準点測量	3級 4級	2点 17点	岩手県陸前高田市 助言 B0333	株式会社中庭測量コンサルタント	H30.2.19 H30.5.31	160350	
岩手県	山田町 一部	道路台帳	基準点測量 基準点測量 現地測量(数値地形図作成)	2級 4級 500	3点 30点 0.06km	岩手県沿岸広域振興局土木部宮古土木センター 助言 B0016	株式会社タックエンジニアリング	H30.3.28 H30.8.24	163308	
岩手県	大槌町 一部	その他	復旧測量(基準点) 基準点測量	2級 3級	1点 1点	岩手県大槌町 助言 B0008	株式会社バスコ	H30.4.5 H31.3.25	163792	
岩手県	釜石市 一部	その他	基準点測量	3級	2点	岩手県釜石市 助言 B0020	株式会社新日	H30.5.14 H30.7.31	163972	
岩手県	滝沢市 一部	固定資産	数値撮影(デジタル) 同時調整 写真地図作成(デジタルオルソ)	地上画素寸法 16cm 1000 1000	182.46km ² 182.46km ² 182.46km ²	岩手県滝沢市 助言 B0024	株式会社北日本朝日航洋	H30.5.17 H31.2.22	164085	

東北地方

都道府県	測量地域	測量目的	測量種別	縮尺・等級	事業量	測量計画機関(助言番号)	測量作業機関	実施時期	ID	
岩手県	陸前高田市 一部	土地区画整理	基準点測量 現地測量(数値地形図作成)	4級 500	5点 0.008km ²	岩手県陸前高田市 助言 B0026	株式会社中庭測量コンサルタント	H30.5.28 H30.7.31	164109	
岩手県	陸前高田市 一部	土地区画整理	基準点測量 基準点測量	3級 4級	6点 22点	岩手県陸前高田市 助言 B0051	東日本総合計画株式会社	H30.6.13 R1.5.31	164734	
岩手県	野田村 一部	固定資産	数値撮影(デジタル) 同時調整 写真地図作成(デジタルオルソ)	地上画素寸法 18cm 1000 1000	80.8km ² 80.8km ²	岩手県野田村 助言 B0062	株式会社ナカノアイシステム	H30.6.25 H31.2.28	164918	
岩手県	一関市 一部	森林計画	航空レーザ測量	1000	0.86km ²	岩手県南広域振興局 助言 B0073	株式会社パスコ	H30.6.26 H30.10.31	165351	
岩手県	遠野市 一部	固定資産	数値撮影(デジタル) 同時調整 写真地図作成(デジタルオルソ)	地上画素寸法 16cm 1000 1000	13.94km ² 13.94km ² 13.94km ²	岩手県遠野市 助言 B0099	株式会社北日本朝日航洋	H30.7.6 H31.1.31	165824	
岩手県	大船渡市 一部	土地区画整理	基準点測量	3級	10点	岩手県大船渡市 助言 B0081	株式会社東邦地形社	H30.8.1 H30.9.15	165412	
岩手県	遠野市 一部	ほ場整備	基準点測量	2級	4点	岩手県南広域振興局 助言 B0214	東日本測量設計株式会社	H30.8.1 H31.1.15	167663	
岩手県	滝沢市 一部	土地改良	基準点測量	2級	3点	農林水産省東北農政局岩手山麓 農業水利事業所 助言 B0133	東北エンジニアリング株式会社	H30.8.13 H30.11.16	166338	
岩手県	北上市 一部	土地改良	基準点測量	2級	5点	農林水産省東北農政局和賀中央 農業水利事業所 助言 B0172	株式会社ジルコ	H30.8.13 H31.3.1	167096	
岩手県	一関市 一部	ほ場整備	基準点測量	2級	10点	岩手県南広域振興局農政部一 関農村整備センター 助言 B0155	株式会社エヌティーコンサル タント	H30.9.27 H31.1.15	166716	
岩手県	一関市 一部	土地改良	基準点測量	2級	12点	岩手県南広域振興局農政部一 関農村整備センター 助言 B0156	株式会社スズメ測量設計	H30.9.27 H30.12.14	166720	
岩手県	盛岡市 一部	その他	基準点測量	3級	1点	盛岡市上下水道局 助言 B0258	株式会社L & H	H30.11.1 H31.1.31	168576	
岩手県	盛岡市 一部 北上市 一部 奥州市 一部 滝沢市 一部 紫波町 一部 平泉町 一部	花巻市 一部 一関市 一部 奥州市 一部 滝沢市 一部 金ヶ崎町 一部	河川管理	地形図等成果の座 標補正	2500	436.6km ² 助言 B0220	東北地方整備局岩手河川国道事 務所	株式会社パスコ	H30.11.14 H31.2.28	167804
岩手県	一関市 一部	土地改良	基準点測量	2級	10点	岩手県南広域振興局 助言 B0257	株式会社アクト技術開発	H30.12.17 H31.3.15	168554	
宮城県	利府町 一部	道路管理	基準点測量 基準点測量	2級 4級	10点 82点	宮城県道路公社 助言 B0052	株式会社大江設計	H27.6.9 H29.3.25	141283	
宮城県	南三陸町 一部	その他	基準点測量 基準点測量 用地測量	3級 4級	6点 118点 0.142km ²	宮城県南三陸町 助言 B0287	株式会社ミカミ	H28.2.1 H28.12.25	145466	
宮城県	仙台市 一部	基準点管理	復旧測量(基準点)	3級	6点	仙台市茂庭土地区画整理組合 助言 B0001	株式会社中村設計	H28.4.20 H31.3.31	146009	
宮城県	仙台市 一部	基準点管理	復旧測量(基準点)	3級	1点	宮城県仙台市 助言 B0088	株式会社秋元技術コンサル タント	H28.7.25 H30.12.28	147620	
宮城県	亘理町 一部	土地改良	基準点測量 基準点測量	3級 4級	26点 19点	宮城県仙台地方振興事務所 助言 B0241	株式会社丹野測量設計	H28.8.23 H30.3.30	149914	
宮城県	女川町 一部 川崎町 一部 村田町 一部 七ヶ宿町 一部 東松島市 一部 白石市 一部	丸森町 一部 柴田町 一部 大河原町 一部 蔵王町 一部 角田市 一部 石巻市 一部	砂防計画	数値図化	2500	74km ² 助言 B0208	宮城県 助言 B0208	アジア航測株式会社	H28.8.31 H29.3.31	149609
宮城県	栗原市 一部	土地改良	基準点測量 基準点測量	3級 4級	9点 19点	宮城県北部地方振興事務所 助言 B0216	株式会社渡工測量設計	H28.10.3 H29.3.24	149695	
宮城県	石巻市 全域	土地区画整理	基準点測量	4級	19点	宮城県石巻市 助言 B0257	株式会社オオバ	H28.10.24 H30.3.30	150224	
宮城県	亘理町 一部	土地改良	基準点測量 基準点測量 基準点測量	2級 3級 4級	5点 37点 22点	宮城県仙台地方振興事務所 助言 B0296	株式会社サトー技建	H28.10.25 H30.1.31	150752	
宮城県	名取市 一部	土地改良	復旧測量(基準点)	標高補正 2級	5点	宮城県仙台地方振興事務所 助言 B0276	株式会社大江設計	H28.11.18 H30.3.26	150540	
宮城県	名取市 一部	土地改良	基準点測量 基準点測量 基準点測量	2級 3級 4級	6点 27点 15点	宮城県仙台地方振興事務所 助言 B0307	株式会社丹野測量設計	H28.12.6 H30.3.26	150913	
宮城県	石巻市 一部	土地改良	基準点測量 基準点測量 基準点測量	2級 3級 4級	8点 24点 160点	宮城県東部地方振興事務所 助言 B0372	株式会社西條設計コンサル タント	H29.1.11 H30.3.26	152058	
宮城県	山元町 一部	土地改良	基準点測量 基準点測量 基準点測量	2級 3級 4級	7点 14点 79点	宮城県仙台地方振興事務所 助言 B0047	株式会社北振技研	H29.3.28 H30.1.31	153127	
宮城県	大崎市 一部	土地改良	基準点測量 基準点測量	3級 4級	32点 232点	宮城県北部地方振興事務所 助言 B0040	岩倉測量設計株式会社	H29.3.29 H30.3.16	152955	
宮城県	仙台市 一部 白石市 一部 角田市 一部 登米市 一部 大崎市 一部 亘理町 一部 南三陸町 一部	石巻市 一部 名取市 一部 岩沼市 一部 栗原市 一部 川崎町 一部 山元町 一部	その他	数値図化	2500	74.16km ² 助言 B0173	宮城県 助言 B0173	アジア航測株式会社	H29.3.29 H29.12.22	155510
宮城県	大崎市 全域	土地改良	基準点測量 基準点測量 基準点測量	2級 3級 4級	9点 37点 225点	宮城県北部地方振興事務所 助言 B0020	株式会社古川測量設計事務 所	H29.3.30 H30.2.28	152678	
宮城県	大崎市 全域	土地改良	基準点測量 基準点測量 基準点測量	2級 3級 4級	9点 47点 280点	宮城県北部地方振興事務所 助言 B0021	株式会社加美測量設計事務 所	H29.3.30 H30.3.16	152680	
宮城県	大崎市 一部	土地改良	復旧測量(基準点)	座標・標高補正 2級	7点	宮城県北部地方振興事務所 助言 B0026	株式会社マドック	H29.3.30 H30.3.16	152720	

東北地方

都道府県	測量地域	測量目的	測量種別	縮尺・等級	事業量	測量計画機関（助言番号）	測量作業機関	実施時期	ID
宮城県	石巻市 一部	その他	基準点測量 基準点測量 水準測量 現地測量（数値地形図作成） 現地測量（数値地形図作成）	2級 4級 3級 500 200	13点 88点 13km 点 0.006km ² 0.003km ²	宮城県 助言 B0379	八千代エンジニアリング株式会社	H29.4.3 H29.5.15	152229
宮城県	石巻市 全域	土地区画整理	基準点測量 基準点測量	3級 4級	14点 182点	宮城県石巻市 助言 B0384	昭和株式会社	H29.4.3 H30.3.30	152401
宮城県	気仙沼市 一部	その他	水準測量 水準測量	3級 3級	2点 8.5km	宮城県気仙沼土木事務所 助言 B0017	パシフィックコンサルタンツ株式会社	H29.4.17 H29.5.28	152574
宮城県	石巻市 全域	土地区画整理	基準点測量 基準点測量	3級 4級	3点 8点	宮城県石巻市 助言 B0010	株式会社バスコ	H29.5.8 H31.3.29	152475
宮城県	女川町 一部	道路計画	基準点測量 基準点測量 基準点測量 現地測量（数値地形図作成）	2級 3級 4級 500	2点 9点 16点 0.006km ²	宮城県東部土木事務所 助言 B0031	株式会社ニュージェック	H29.5.15 H29.11.30	152811
宮城県	大崎市 一部	その他	基準点測量 基準点測量 水準測量	2級 3級 3級	3点 2点 2.8km	宮城県大崎市 助言 B0052	株式会社オオバ	H29.5.18 H30.9.28	153371
宮城県	名取市 一部	土地区画整理	基準点測量 基準点測量 水準測量	2級 3級 3級	5点 7点 2.7km	宮城県名取市 助言 B0324	株式会社オオバ	H29.6.1 H30.3.31	160180
宮城県	岩沼市 一部	土地区画整理	基準点測量 基準点測量 現地測量（数値地形図作成）	3級 4級 500	2点 20点 0.056km ²	宮城県岩沼市 助言 B0060	株式会社バスコ	H29.6.12 H29.7.31	153447
宮城県	登米市 一部	道路台帳	既成図数値化 数値図化	1000 1000	22.91km ² 67km ²	宮城県登米市 助言 B0133	国際航業株式会社	H29.6.23 H30.3.16	154898
宮城県	石巻市 一部	土地改良	基準点測量 基準点測量	2級 4級	1点 26点	宮城県東部地方振興事務所 助言 B0117	株式会社西條設計コンサルタント	H29.7.4 H30.3.23	154531
宮城県	石巻市 一部	土地改良	基準点測量 基準点測量 基準点測量	2級 3級 4級	1点 38点 220点	宮城県東部地方振興事務所 助言 B0129	株式会社佐藤土木測量設計事務所	H29.7.4 H30.3.23	154839
宮城県	大崎市 一部 松島町 一部	道路管理	IMC計測 数値図化	500 500	5.4km 5.4km	東北地方整備局北上川下流河川事務所 助言 B0174	株式会社ダイワ技術サービス	H29.7.7 H30.2.20	155519
宮城県	名取市 一部	土地区画整理	基準点測量	3級	1点	渋谷商事株式会社 助言 B0148	国際航業株式会社	H29.7.18 H30.3.30	155066
宮城県	東松島市 一部	土地改良	基準点測量 基準点測量 基準点測量	2級 3級 4級	9点 30点 17点	宮城県東部地方振興事務所 助言 B0142	株式会社北振技研	H29.7.19 H30.3.23	155012
宮城県	仙台市 一部 名取市 一部 岩沼市 一部 亶理町 一部 山元町 一部	その他	数値撮影（デジタル） 同時調整 写真地図作成（デジタルオルソ） 数値図化	地上画素寸法 18cm 2500 2500 2500	74km ² 74km ² 74km ² 5.3km ²	東北地方整備局仙台河川国道事務所 助言 B0114	国際航業株式会社	H29.7.20 H30.3.20	154436
宮城県	色麻町 一部	ぼ場整備	水準測量 数値図化（同時調整含む）	3級 1000	7.7km 3点 2.7km ²	宮城県色麻町 助言 B0130	株式会社バスコ	H29.7.25 H30.2.28	154844
宮城県	大崎市 一部	土地改良	基準点測量 基準点測量 基準点測量	2級 3級 4級	2点 5点 26点	宮城県北部地方振興事務所 助言 B0155	株式会社テクノブレイン	H29.7.27 H30.3.19	155263
宮城県	南三陸町 一部 気仙沼市 一部	土地改良	基準点測量 基準点測量	3級 4級	3点 140点	宮城県気仙沼地方振興事務所 助言 B0265	株式会社大崎測量設計コンサルタント	H29.7.28 H30.3.20	158861
宮城県	石巻市 一部	土地改良	基準点測量 基準点測量 基準点測量	2級 3級 4級	9点 39点 222点	宮城県東部地方振興事務所 助言 B0223	株式会社丹野測量設計	H29.8.3 H30.3.23	156183
宮城県	大崎市 一部	土地改良	基準点測量 基準点測量 基準点測量	2級 3級 4級	7点 42点 239点	宮城県北部地方振興事務所 助言 B0151	株式会社テクノブレイン	H29.8.8 H30.3.16	155193
宮城県	山元町 一部	土地改良	基準点測量 基準点測量 基準点測量	2級 3級 4級	9点 33点 249点	宮城県仙台地方振興事務所 助言 B0238	株式会社丹野測量設計	H29.8.31 H30.3.10	156397
宮城県	仙台市 全域	固定資産	数値撮影（デジタル） 同時調整 写真地図作成（デジタルオルソ）	地上画素寸法 20cm 2500 2500	661.92km ² 661.92km ² 661.92km ²	宮城県仙台市 助言 B0152	株式会社バスコ	H29.9.1 H30.3.31	155195
宮城県	大衡村 一部 大郷町 一部 大和町 一部 松島町 一部	その他	水準測量 河川測量 河川測量	3級 定期縦断測量 定期横断測量	1点 28.2km 28.2km	東北地方整備局北上川下流河川事務所 助言 B0192	株式会社マドック	H29.9.5 H30.2.28	155750
宮城県	石巻市 一部	その他	水準測量 河川測量 河川測量	3級 定期縦断測量 定期横断測量	1点 14.2km 14.2km	東北地方整備局北上川下流河川事務所 助言 B0193	株式会社マドック	H29.9.5 H30.2.28	155752
宮城県	多賀城市 全域	土地改良	復旧測量（基準点） 復旧測量（基準点） 基準点測量 基準点測量 水準測量	改測1級 改測2級 2級 4級 3級	1点 3点 3点 159点 6.7km	宮城県仙台地方振興事務所 助言 B0260	株式会社マドック	H29.9.6 H30.5.31	156795
宮城県	大崎市 一部	土地改良	復旧測量（基準点） 復旧測量（基準点）	座標・標高補正1級 座標・標高補正2級	7点 12点	宮城県北部地方振興事務所 助言 B0168	株式会社古川測量設計事務所	H29.9.7 H30.3.19	155448
宮城県	大崎市 一部	土地改良	復旧測量（基準点）	座標・標高補正2級	16点	宮城県北部地方振興事務所 助言 B0169	株式会社古川測量設計事務所	H29.9.7 H30.3.19	155450
宮城県	気仙沼市 一部	その他	水準測量	3級	1点	宮城県気仙沼市 助言 B0186	株式会社復建技術コンサルタント	H29.9.11 H30.1.31	155686
宮城県	仙台市 一部	その他	基準点測量 基準点測量 基準点測量	2級 3級 4級	2点 5点 72点	法務省仙台法務局 助言 B0165	有限会社ワイズ測量	H29.9.15 H30.2.28	155376
宮城県	仙台市 一部	土地区画整理	基準点測量 基準点測量 水準測量 用地測量	3級 4級 3級	2点 21点 2.8km 2点 0.0529km ²	仙台市長喜城東土地区画整理組合設立準備委員会 助言 B0175	東北都市整備株式会社	H29.9.25 H30.3.31	155548
宮城県	石巻市 全域	固定資産	数値撮影（デジタル） 同時調整	地上画素寸法 16.4cm 1000	554.5km ² 554.5km ²	宮城県石巻市 助言 B0201	朝日航洋株式会社	H29.9.27 H30.3.28	155876

東北地方

都道府県	測量地域	測量目的	測量種別	縮尺・等級	事業量	測量計画機関（助言番号）	測量作業機関	実施時期	ID
宮城県	石巻市 一部	ほ場整備	水準測量 数値撮影（デジタル） 同時調整 数値図化	3級 地上画素寸法 16cm 1000 1000	27.05km ² 9点 22.47km ² 22.47km ² 2.77km ²	宮城県石巻市 助言 B0209	株式会社バスコ	H29.9.28 H30.3.16	156026
宮城県	気仙沼市 一部 登米市 一部 南三陸町 一部	道路台帳	基準点測量 基準点測量 MM磁計測	2級 3級 500	5点 1点 66.325km	東北地方整備局仙台河川国道事務所 助言 B0310	株式会社ダイワ技術サービス 株式会社復建技術コンサルタン	H29.9.29 H30.2.28	159803
宮城県	七ヶ宿町 一部	ほ場整備	数値撮影（デジタル） 同時調整 数値図化 写真地図作成（デジタルオルソ）	地上画素寸法 16cm 1000 1000 1000	60.85km ² 60.85km ² 0.61km ² 60.85km ²	宮城県七ヶ宿町 助言 B0214	株式会社バスコ	H29.10.4 H30.3.23	156077
宮城県	大衡村 一部	その他	基準点測量	2級	2点	宮城県玉城寺原補償工事務所 助言 B0242	株式会社古川測量設計事務所	H29.10.19 H30.3.27	156430
宮城県	大崎市 一部	道路台帳	数値図化 修正測量	1000 1000	0.23km ² 2.23km ²	宮城県大崎市 助言 B0266	国際航業株式会社	H29.10.27 H30.3.16	158944
宮城県	気仙沼市 一部	土地区画整理	基準点測量 基準点測量 基準点測量	2級 3級 4級	1点 2点 10点	宮城県気仙沼市 助言 B0262	株式会社センソクコンサルタン	H29.11.16 H30.3.29	156802
宮城県	利府町 一部 松島町 一部 七ヶ浜町 一部 富谷市 一部	砂防計画	数値図化	2500	69.7km ²	宮城県 助言 B0330	株式会社ウエスコ	H29.11.16 H30.3.30	160294
宮城県	富谷市 全域	土地区画整理	基準点測量 基準点測量 基準点測量 水準測量	2級 3級 4級 3級	2点 10点 200点 7.5km	富谷市明石台東土地区画整理組合設立準備委員会 助言 B0272	株式会社日技	H29.11.20 H30.3.31	159024
宮城県	名取市 全域	土地改良	基準点測量 基準点測量 水準測量	2級 4級 3級	5点 189点 8.5km	宮城県仙台市地方振興事務所 助言 B0273	株式会社マドック	H29.11.30 H30.6.29	159030
宮城県	村田町 一部	道路計画	基準点測量	2級	4点	東日本高速道路株式会社東北支社 仙台工事事務所 助言 B0286	第一航業株式会社	H29.12.7 H30.2.14	159291
宮城県	女川町 一部	都市計画	基準点測量 基準点測量	2級 3級	2点 1点	宮城県女川町 助言 B0300	株式会社センシン技術	H29.12.18 H30.5.31	159520
宮城県	仙台市 一部	基準点管理	復旧測量（基準点）	移転3級	2点	宮城県仙台市 助言 B0313	株式会社東北構造社	H29.12.22 H30.8.31	159944
宮城県	気仙沼市 一部	地盤変動調査	水準測量	1級	14.6km	宮城県気仙沼市 助言 B0291	株式会社八州	H30.1.4 H30.3.30	159387
宮城県	仙台市 一部	土地区画整理	基準点測量 用地測量	4級 1000	56点 0.08km ²	仙台市六丁の目元町・六丁目土地区画整理組合設立準備委員会 助言 B0294	株式会社拓殖設計	H30.1.9 H30.3.18	159438
宮城県	富谷市 全域	土地区画整理	基準点測量 水準測量	2級 3級	6点 6km	富谷市成田二期東土地区画整理組合設立準備委員会 助言 B0305	株式会社バスコ	H30.1.10 H30.7.31	159790
宮城県	石巻市 一部 登米市 一部 涌谷町 一部 南三陸町 一部	その他	数値図化	2500	69.7km ²	宮城県 助言 B0003	アジア航測株式会社	H30.1.26 H30.5.31	163703
宮城県	丸森町 一部	道路計画	基準点測量 基準点測量	2級 4級	2点 18点	宮城県大河原土木事務所 助言 B0328	株式会社東北開発コンサルタン	H30.2.15 H30.3.23	160277
宮城県	仙台市 一部	基準点管理	復旧測量（基準点） 復旧測量（基準点）	移転2級 移転3級	1点 2点	宮城県仙台市 助言 B0339	株式会社東北構造社	H30.2.23 H30.8.31	161421
宮城県	仙台市 一部	その他	数値撮影（デジタル） 同時調整 数値図化 航空レーザ測量	地上画素寸法 8cm 500 500 500	1.3km ² 1.3km ² 1.3km ² 1.3km ²	宮城県 助言 B0347	朝日航洋株式会社	H30.2.28 H30.6.29	161516
宮城県	七ヶ宿町 一部	その他	水準測量	3級	1点	東北地方整備局七ヶ宿ダム管理所 助言 B0334	株式会社三協技術	H30.3.5 H30.3.15	160357
宮城県	仙台市 一部	基準点管理	復旧測量（基準点）	移転3級	1点	宮城県仙台市 助言 B0344	株式会社トップライズ	H30.3.5 H30.3.31	161490
宮城県	南三陸町 一部	道路台帳	数値図化	1000	13.5km ²	宮城県南三陸町 助言 B0345	株式会社バスコ	H30.3.6 H30.3.20	161500
宮城県	多賀城市 一部	基準点管理	復旧測量（基準点） 復旧測量（水準）	移転2級 移転3級	1点 1.2km	宮城県多賀城市 助言 B0348	仙東技術株式会社	H30.3.14 H30.3.30	161524
宮城県	角田市 全域	総合計画	数値撮影（デジタル） 同時調整 写真地図作成（デジタルオルソ）	地上画素寸法 15cm 1000 1000	147.6km ² 147.6km ² 147.6km ²	宮城県角田市 助言 B0357	株式会社バスコ	H30.3.20 H30.7.31	162616
宮城県	仙台市 一部	土地区画整理	基準点測量 水準測量	3級 3級	2点 7.3km 4点	仙台市八木山中央南土地区画整理事業準備会 助言 B0001	株式会社バスコ	H30.4.3 H31.3.31	163649
宮城県	涌谷町 一部	道路計画	数値図化	1000	1.5km ²	宮城県北部土木事務所 助言 B0027	株式会社佐藤土木測量設計事務所	H30.4.9 H30.7.31	164144
宮城県	亘理町 一部	その他	基準点測量	3級	3点	宮城県亘理町 助言 B0004	株式会社センソクコンサルタン	H30.4.12 H30.7.31	163713
宮城県	登米市 一部	固定資産	数値撮影（デジタル） 同時調整 写真地図作成（デジタルオルソ）	地上画素寸法 16cm 1000 1000	536.3km ² 536.3km ² 536.3km ²	宮城県登米市 助言 B0006	株式会社バスコ	H30.4.12 H31.3.29	163784
宮城県	名取市 一部	固定資産	数値撮影（デジタル） 同時調整	地上画素寸法 10cm 1000	98.17km ² 98.17km ²	宮城県名取市 助言 B0032	朝日航洋株式会社	H30.4.24 H31.1.31	164220
宮城県	女川町 一部	その他	基準点測量 水準測量 現地測量（数値地形図作成）	4級 3級 500	22点 2km 0.033km ²	宮城県女川町 助言 B0025	西部技術株式会社	H30.5.8 H30.9.30	164107
宮城県	仙台市 一部	道路台帳	復旧測量（基準点）	3級	1点	宮城県仙台市 助言 B0019	株式会社秋元技術コンサルタン	H30.5.15 H30.6.29	163938
宮城県	登米市 一部	ほ場整備	水準測量 数値図化	3級 1000	13km ² 2点 0.67km ²	宮城県登米市 助言 B0030	株式会社バスコ	H30.5.28 H30.8.31	164212

東北地方

都道府県	測量地域	測量目的	測量種別	縮尺・等級	事業量	測量計画機関（助言番号）	測量作業機関	実施時期	ID
宮城県	柴田町 一部	固定資産	数値撮影（デジタル） 同時調整	地上画素寸法 10cm 1000	54.03km ² 54.03km ²	宮城県柴田町 助言 B0046	朝日航洋株式会社	H30.5.29 H31.1.31	164605
宮城県	利府町 一部	道路計画	基準点測量	3級	6点	宮城県仙台土木事務所 助言 B0033	株式会社地清建設企画	H30.6.4 H30.7.31	164304
宮城県	大崎市 一部	固定資産	数値撮影（デジタル） 同時調整 写真地図作成（デジタルオルソ）	地上画素寸法 16cm 1000 1000	170km ² 160km ² 170km ²	宮城県大崎市 助言 B0034	株式会社パスコ	H30.6.7 H31.3.20	164329
宮城県	大河原町 全域	固定資産	数値撮影（デジタル） 同時調整	地上画素寸法 10cm 1000	24.99km ² 24.99km ²	宮城県大河原町 助言 B0045	朝日航洋株式会社	H30.6.11 H30.12.21	164803
宮城県	東松島市 一部	その他	水準測量	3級	33.5km 6点	宮城県東松島市 助言 B0059	中央コンサルタンツ株式会社	H30.7.9 H30.8.31	164844
宮城県	仙台市 一部	道路台帳	復旧測量（基準点）	3級（移設）	1点	宮城県仙台市 助言 B0060	株式会社東北構造社	H30.7.13 H30.9.28	164910
宮城県	加美町 一部	道路管理	基準点測量 基準点測量 水準測量	2級 3級 3級	7点 6点 3.4km	東北地方整備局鳴瀬川総合開発 工事事務所 助言 B0082	株式会社ダイワ技術サービス	H30.7.23 H30.11.30	165417
宮城県	大郷町 一部	道路台帳	基準点測量	2級	1点	宮城県大郷町 助言 B0101	株式会社東北パシフィック	H30.7.26 H30.12.21	165864
宮城県	登米市 一部	河川管理	数値図化	2500	27.1km ²	東北地方整備局岩手河川国道事務 所 助言 B0089	株式会社パスコ	H30.8.8 H31.2.28	165516
岩手県	平泉町 一部 一関市 一部								
宮城県	山元町 一部	その他	航空レーザ測量	500	15.6km ²	東北地方整備局仙台河川国道事務 所 助言 B0129	株式会社パスコ	H30.9.6 H31.2.28	166323
宮城県	松島町 一部	その他	基準点測量	2級	3点	防衛省東北防衛局 助言 B0149	株式会社東北パシフィック	H30.9.6 H30.11.16	166883
宮城県	仙台市 一部	ほ場整備	基準点測量 水準測量 数値撮影（デジタル） 同時調整 数値図化	2級 3級 地上画素寸法 14cm 1000 1000	3点 3km 0.62km ² 0.62km ² 0.62km ²	宮城県仙台市 助言 B0192	株式会社アドテック	H30.9.6 H31.2.28	167444
宮城県	仙台市 一部	道路台帳	復旧測量（基準点）	3級（移設）	1点	宮城県仙台市 助言 B0130	株式会社秋元技術コンサル タツ	H30.9.10 H30.9.28	166330
宮城県	仙台市 一部	道路台帳	復旧測量（基準点）	3級（移設）	2点	宮城県仙台市 助言 B0131	株式会社秋元技術コンサル タツ	H30.9.10 H30.11.30	166331
宮城県	加美町 一部	道路管理	基準点測量 基準点測量 路線測量	2級 4級	5点 55点 3.1km	東北地方整備局鳴瀬川総合開発 工事事務所 助言 B0137	株式会社マドック	H30.9.10 H30.11.30	166596
宮城県	加美町 一部	道路計画	基準点測量 基準点測量 基準点測量 水準測量	2級 3級 4級 3級	3点 5点 151点 5.3km	東北地方整備局鳴瀬川総合開発 工事事務所 助言 B0162	株式会社三協技術 株式会社古川測量設計事務 所	H30.9.27 H30.11.30	166799
宮城県	仙台市 一部	道路台帳	復旧測量（基準点）	3級（移設）	1点	宮城県仙台市 助言 B0146	株式会社秋元技術コンサル タツ	H30.10.1 H30.11.30	166658
宮城県	石巻市 一部	その他	基準点測量 基準点測量 基準点測量	2級 3級 4級	7点 24点 648点	法務省仙台法務局 助言 B0176	有限会社ワイズ測量	H30.10.1 H31.1.25	167153
宮城県	大崎市 一部	環境調査	数値撮影（デジタル） 同時調整 写真地図作成（デジタルオルソ）	地上画素寸法 20cm 2500 2500	19km ² 19km ² 19km ²	東北地方整備局鳴子ダム管理所 助言 B0178	応用地質株式会社	H30.10.10 H31.3.15	167236
宮城県	女川町 一部	その他	基準点測量	2級	1点	宮城県女川町 助言 B0170	泰栄測量設計株式会社	H30.10.11 H30.12.28	167059
宮城県	仙台市 一部 角田市 一部 岩沼市 一部 柴田町 一部 亘理町 一部	河川管理	数値撮影（デジタル） 同時調整 写真地図作成（デジタルオルソ）	地上画素寸法 12cm 1000 1000	259km ² 259km ² 259km ²	東北地方整備局仙台河川国道事務 所 助言 B0207	株式会社パスコ	H30.10.29 H31.2.28	167604
福島県	伊達市 一部								
宮城県	大衡村 一部	河川計画	基準点測量 基準点測量	2級 3級	2点 2点	宮城県仙台土木事務所 助言 B0211	株式会社地清建設企画	H30.11.5 H30.12.28	167638
宮城県	仙台市 一部	その他	復旧測量（基準点）	3級	1点	宮城県仙台市水道局 助言 B0231	株式会社センソックコンサル タツ	H30.11.26 H30.12.25	167950
宮城県	川崎町 一部	その他	基準点測量	3級	3点	東北地方整備局釜房ダム管理所 助言 B0274	朝日航洋株式会社	H30.12.10 H31.2.28	168897
宮城県	仙台市 一部	その他	復旧測量（基準点）	3級	1点	宮城県仙台市水道局 助言 B0241	株式会社ダイワ技術サービス	H30.12.22 H31.3.29	168121
宮城県	仙台市 一部	基準点管理	基準点測量 基準点測量 基準点測量	1級 2級 3級	3点 5点 27点	宮城県仙台市 助言 B0282	株式会社秋元技術コンサル タツ	H31.1.29 H31.3.15	170095
宮城県	仙台市 一部	道路台帳	基準点測量	3級	1点	宮城県仙台市 助言 B0290	株式会社秋元技術コンサル タツ	H31.2.1 H31.3.29	170247
秋田県	秋田市 一部	固定資産	数値撮影（デジタル） 同時調整 写真地図作成（デジタルオルソ）	地上画素寸法 16cm 1000 1000	463.19km ² 463.19km ² 318.24km ²	秋田県秋田市 助言 B0041	株式会社パスコ	H29.4.24 H30.3.31	152958
秋田県	八郎潟町 一部	ほ場整備	水準測量 数値撮影（デジタル） 同時調整 数値図化	3級 地上画素寸法 18cm 1000 1000	7.68km 4点 12.6km ² 12.6km ² 1.08km ²	秋田県戸村土地改良区 助言 B0066	株式会社ナカノアイシステ ム	H29.6.2 H30.3.2	153560
秋田県	秋田市 一部	ほ場整備	水準測量 数値図化	3級 1000	6.16km 3点 1.6km ²	河辺都芝野堰土地改良区 助言 B0061	株式会社ナカノアイシステ ム	H29.6.7 H30.2.28	153471
秋田県	鹿角市 一部	砂防計画	数値図化 写真地図作成（デジタルオルソ）	2500 2500	18km ² 34km ²	秋田県鹿角地域振興局 助言 B0069	株式会社ナカノアイシステ ム	H29.6.9 H30.1.29	153566
秋田県	秋田市 一部	ほ場整備	数値図化 水準測量	1000 3級	5.67km ² 21.33km 9点	秋田県新城川土地改良区 助言 B0080	株式会社ナカノアイシステ ム	H29.6.20 H30.3.9	153834
秋田県	仙北市 一部	その他	水準測量 数値撮影（デジタル） 同時調整 数値図化	3級 地上画素寸法 18cm 1000 1000	8.3km 4点 31.6km ² 31.6km ² 3.62km ²	秋田県仙北市 助言 B0098	株式会社ナカノアイシステ ム	H29.6.21 H30.3.20	154201

東北地方

都道府県	測量地域	測量目的	測量種別	縮尺・等級	事業量	測量計画機関（助言番号）	測量作業機関	実施時期	ID
秋田県	横手市 全域	都市計画	数値撮影（デジタル） 同時調整 写真地図作成（デジタルオルソ）	地上画素寸法 20cm 2500 2500	693km ² 2.39km ² 693km ² 230km ²	秋田県横手市 助言 B0083	国際航業株式会社	H29.6.22 H30.3.16	153853
秋田県	五城目町 一部 潟上市 一部 秋田市 一部	その他	数値図化 写真地図作成（デジタルオルソ）	2500 2500	8.6km ² 11.2km ²	秋田県秋田地域振興局 助言 B0293	アジア航測株式会社	H29.6.23 H30.3.12	159433
秋田県	秋田市 一部	ほ場整備	水準測量 数値図化	3級 1000	11.67km ² 6点 2.39km ²	仁井田堰土地改良区 助言 B0081	株式会社ナカノアイシステム	H29.6.26 H30.2.28	153844
秋田県	大館市 一部	その他	数値撮影（デジタル） 同時調整 数値図化 写真地図作成（デジタルオルソ）	地上画素寸法 20cm 2500 2500 2500	92.09km ² 92.09km ² 33.02km ² 147km ²	秋田県北秋田地域振興局 助言 B0270	株式会社バスコ	H29.6.30 H30.3.9	158967
秋田県	由利本荘市 一部	ほ場整備	水準測量 数値撮影（デジタル） 同時調整 数値図化	3級 地上画素寸法 18cm 1000 1000	4.43km ² 4点 7.6km ² 7.6km ² 0.65km ²	秋田県由利本荘市 助言 B0096	株式会社ナカノアイシステム	H29.7.3 H30.2.28	154188
秋田県	仙北市 一部	砂防計画	数値図化 写真地図作成（デジタルオルソ） 同時調整 数値図化	2500 2500 1000 1000	16.4km ² 31.5km ² 0.3km ² 0.3km ²	秋田県仙北地域振興局 助言 B0106	国際航業株式会社	H29.7.10 H30.3.16	154307
秋田県	湯沢市 一部	その他	基準点測量 基準点測量 水準測量 現地測量（数値地形図作成） 河川測量	2級 4級 3級 500 500	2点 5点 1点 0.016km ² 0.01km ²	農林水産省東北農政局西奥羽土地改良調査管理事務所 助言 B0122	株式会社三祐コンサルタンツ	H29.7.13 H30.3.30	154623
秋田県	横手市 一部	土地改良	基準点測量 基準点測量 路線測量 現地測量（数値地形図作成）	2級 4級 500	6点 38点 2.14km 0.067km ²	農林水産省東北農政局旭川農業水利事業所 助言 B0128	株式会社ジルコ	H29.7.24 H30.3.23	154797
秋田県	横手市 一部	道路計画	基準点測量 基準点測量 路線測量	3級 4級	9点 69点 1.62km	東北地方整備局湯沢河川国道事務所 助言 B0172	株式会社ウスマ地域総研	H29.7.28 H30.2.28	156504
秋田県	横手市 一部	ほ場整備	水準測量 数値図化	3級 1000	4.9km ² 2点 0.07km ²	秋田県横手市 助言 B0181	株式会社ナカノアイシステム	H29.7.31 H30.2.28	156623
秋田県	北秋田市 一部	ほ場整備	水準測量 数値図化	3級 1000	8.47km ² 2点 0.29km ²	秋田県北秋田市 助言 B0349	有限会社ダイワ技術	H29.8.4 H30.3.30	161527
秋田県	横手市 一部	ほ場整備	水準測量 数値図化	3級 1000	11.9km ² 6点 4.005km ²	秋田県横手市 助言 B0180	株式会社ナカノアイシステム	H29.8.10 H30.2.28	156619
秋田県	大仙市 一部	その他	水準測量 数値図化	3級 1000	39.8km ² 13点 5.87km ²	秋田県大仙市 助言 B0200	株式会社ナカノアイシステム	H29.9.1 H30.3.9	156869
秋田県	横手市 一部	土地改良	基準点測量 基準点測量	2級 3級	1点 24点	農林水産省東北農政局旭川農業水利事業所 助言 B0211	内外エンジニアリング株式会社	H29.9.11 H30.3.9	156036
秋田県	大仙市 一部	河川計画	基準点測量 基準点測量 路線測量	2級 4級	7点 21点 0.879km	東北地方整備局湯沢河川国道事務所 助言 B0331	三井共同建設コンサルタンツ株式会社	H29.9.14 H30.3.20	160298
秋田県	由利本荘市 一部	その他	数値図化 写真地図作成（デジタルオルソ）	2500 2500	17.7km ² 61.5km ²	秋田県由利地域振興局 助言 B0207	株式会社ナカノアイシステム	H29.9.22 H30.1.15	156972
秋田県	能代市 一部	道路台帳	MM計測 数値撮影（デジタル） 同時調整 数値図化	500 地上画素寸法 7cm 500 500	15.9km ² 12.77km ² 12.77km ² 15.9km ²	東北地方整備局能代河川国道事務所 助言 B0315	株式会社真宮技術	H29.11.2 H30.2.28	159999
秋田県	大仙市 一部	河川計画	基準点測量	2級	12点	秋田県仙北地域振興局 助言 B0342	株式会社秋田総合建設センター	H30.1.29 H30.6.8	161451
秋田県	東成瀬村 一部	その他	基準点測量	2級	14点	秋田県雄勝地域振興局 助言 B0005	柴田工事調査株式会社	H30.3.19 H30.12.14	163782
秋田県	由利本荘市 一部	河川計画	水準測量 水準測量 数値撮影（デジタル） 同時調整 数値図化	3級 簡級 地上画素寸法 10cm 1000 500	2点 9.5km 11.9km ² 11.9km ² 3.34km ²	秋田県由利地域振興局 助言 B0007	国際航業株式会社	H30.3.23 H30.9.20	163786
秋田県	由利本荘市 一部	その他	数値撮影（デジタル） 同時調整 数値図化	地上画素寸法 20cm 2500 2500	25.5km ² 25.5km ² 25.5km ²	秋田県由利地域振興局 助言 B0013	アジア航測株式会社	H30.5.10 H30.10.31	163862
秋田県	東成瀬村 一部	その他	基準点測量 基準点測量	1級 2級	4点 10点	東北地方整備局成瀬ダム工事事務所 助言 B0112	東北エンジニアリング株式会社 エイト技術株式会社	H30.5.31 H31.1.31	166114
秋田県	仙北市 一部 横手市 一部	砂防計画	数値図化 写真地図作成（デジタルオルソ）	2500 2500	8.9km ² 9.75km ²	秋田県平鹿地域振興局 助言 B0088	国際航業株式会社	H30.6.29 H31.1.21	166461
秋田県	秋田市 一部	空港計画	航空レーザ測量	1000	22.6km ²	秋田県建設部秋田空港管理事務所 助言 B0074	株式会社バスコ	H30.7.13 H30.12.7	165357
秋田県	由利本荘市 一部	その他	数値図化	2500	22km ²	秋田県由利地域振興局 助言 B0097	アジア航測株式会社	H30.7.20 H31.2.15	166689
秋田県	羽後町 一部 由利本荘市 一部 湯沢市 一部	その他	数値図化	2500	29km ²	秋田県由利地域振興局 助言 B0098	株式会社テイコク	H30.7.20 H31.2.15	166690
秋田県	鹿角市 一部	その他	数値図化 写真地図作成（デジタルオルソ）	2500 2500	8.5km ² 8.3km ²	秋田県鹿角地域振興局 助言 B0079	株式会社バスコ	H30.7.22 H30.11.26	166387
秋田県	大仙市 一部	都市計画	基準点測量 基準点測量 現地測量（数値地形図作成）	2級 4級 1000	3点 2点 0.11km ²	秋田県大仙市 助言 B0113	株式会社創測測量設計	H30.8.3 H30.11.12	166117

東北地方

都道府県	測量地域	測量目的	測量種別	縮尺・等級	事業量	測量計画機関（助言番号）	測量作業機関	実施時期	ID
秋田県	大館市 一部 能代市 一部	道路台帳	MM計測 数値撮影（デジタル） 同時調整 数値図化	500 地上画素寸法 7m	15.6km 11.13km ² 11.13km ² 15.9km	東北地方整備局能代河川国道事務所 助言 B0228	株式会社真宮技術 国際航業株式会社	H30.9.27 H31.2.28	167881
秋田県	湯沢市 一部	道路計画	基準点測量 路線測量	4級	3点 2.97km	東北地方整備局湯沢河川国道事務所 助言 B0209	株式会社ウスマ地域総研	H30.10.29 H30.12.14	167631
山形県	村山市 一部	道路計画	基準点測量	3級	4点	山形県村山市 助言 B0095	株式会社三和技術コンサル タント	H28.7.1 H30.3.20	147759
山形県	長井市 一部	都市計画	数値撮影（デジタル） 同時調整 数値図化	地上画素寸法 20cm 2500 2500	107.5km ² 107.5km ² 13.1km ²	山形県長井市 助言 B0258	朝日航洋株式会社	H28.10.13 H29.3.22	150251
山形県	山形市 一部 中山町 一部	道路計画	数値図化	1000	1.6km ²	東北地方整備局山形河川国道事務所 助言 B0320	株式会社佐藤土木測量設計 事務所	H29.4.19 H30.2.23	160097
山形県	米沢市 一部	固定資産	数値撮影（デジタル） 同時調整 写真地図作成（デジタルオルソ）	地上画素寸法 12cm 1000 1000	252km ² 252km ² 252km ²	山形県米沢市 助言 B0110	国際航業株式会社	H29.5.1 H30.3.23	154371
山形県	村山市 一部	道路計画	基準点測量	3級	4点	山形県村山市 助言 B0049	株式会社三和技術コンサル タント	H29.6.12 H30.2.13	153268
山形県	小国町 一部	都市計画	数値撮影（デジタル） 同時調整 数値図化	地上画素寸法 15cm 1000 1000	27km ² 27km ² 7.68km ²	山形県小国町 助言 B0082	国際航業株式会社	H29.6.14 H30.2.28	153850
山形県	鶴岡市 一部	その他	基準点測量 基準点測量	2級 3級	4点 5点	山形県鶴岡市 助言 B0111	八千代エンジニアリング株 式会社	H29.6.15 H30.3.30	154376
山形県	上市市 一部	その他	基準点測量	2級	2点	山形県上市市 助言 B0091	株式会社田村測量設計事務 所	H29.6.16 H30.3.23	154038
山形県	大石田町 一部	森林計画	航空レーザ測量	500	28.73km ²	山形県大石田町 助言 B0100	株式会社バスコ	H29.7.10 H30.3.20	154218
山形県	長井市 一部	都市計画	数値図化 地図編集	10000 10000	57.05km ² 13.12km ²	山形県長井市 助言 B0131	朝日航洋株式会社	H29.7.20 H30.3.20	154846
山形県	真室川町 一部	道路計画	基準点測量 水準測量	2級 3級	9点 6.7km	東北地方整備局山形河川国道事務所 助言 B0126	新和設計株式会社	H29.8.21 H30.2.5	154754
山形県	酒田市 一部 鶴岡市 一部	河川計画	基準点測量 基準点測量 河川測量 河川測量	2級 3級 河川定期縦断測量 河川深淺測量	5点 23点 78点 68点	東北地方整備局酒田河川国道事務所 助言 B0150	株式会社双葉建設コンサル タント	H29.8.21 H30.3.9	155120
山形県	酒田市 一部 戸沢村 一部	河川管理	基準点測量 基準点測量 河川測量 河川測量	2級 3級 河川定期縦断測量 河川深淺測量	11点 21点 59点 59点	東北地方整備局酒田河川国道事務所 助言 B0162	新和設計株式会社	H29.9.13 H30.3.9	155361
山形県	真室川町 一部	ほ場整備	水準測量 数値図化	3級 1000	19.28km ² 10点 0.595km ²	山形県真室川町 助言 B0160	東日本総合計画株式会社	H29.9.14 H30.3.15	155310
山形県	鶴岡市 一部	その他	基準点測量	4級	309点	法務省山形地方法務局 助言 B0213	あおぞら土地家屋調査士法 人	H29.10.1 H30.2.28	156063
山形県	鶴岡市 一部	その他	航空レーザ測量	500	3.3km ²	東北地方整備局月山ダム管理所 助言 B0251	朝日航洋株式会社	H29.10.3 H30.2.28	156678
山形県	最上町 一部	道路計画	航空レーザ測量	1000	0.1km ²	山形県最上総合支庁 助言 B0233	朝日航洋株式会社	H29.10.5 H30.2.28	156371
山形県	三川町 一部 酒田市 一部 鶴岡市 一部	河川計画	数値図化	2500	33km ²	東北地方整備局酒田河川国道事務所 助言 B0219	株式会社タックエンジニア リング	H29.10.20 H30.2.28	156103
山形県	米沢市 全域	砂防計画	基準点測量	2級	4点	東北地方整備局福島河川国道事務所 助言 B0243	東邦技術株式会社	H29.10.25 H29.12.22	156434
山形県	山形市 一部	地盤変動調査	水準測量	2級	23km	山形県山形市 助言 B0225	株式会社田村測量設計事務 所	H29.11.1 H30.3.31	156202
山形県	鶴岡市 一部	ほ場整備	水準測量 同時調整 数値図化	3級 1000 1000	9.9km ² 5点 11km ² 0.9km ²	山形県鶴岡市 助言 B0232	朝日航洋株式会社	H29.11.1 H30.1.31	156368
山形県	天童市 全域	道路計画	基準点測量 基準点測量 水準測量	2級 4級 3級	8点 109点 10.17km	山形県 助言 B0277	三協コンサルタント株式会 社	H29.12.4 H30.6.29	159149
山形県	庄内町 一部 真室川町 一部	砂防計画	航空レーザ測量	1000	230km ²	東北地方整備局新庄河川事務所 助言 B0314	国際航業株式会社	H29.12.29 H30.2.27	159997
秋田県	羽後町 一部 由利本荘市 一部								
山形県	河北町 一部	道路計画	基準点測量	3級	2点	山形県村山総合支庁西村山地域振興局 助言 B0011	株式会社三和技術コンサル タント	H30.4.23 H30.7.31	163807
山形県	南陽市 全域	固定資産	数値撮影（デジタル） 同時調整 写真地図作成（デジタルオルソ）	地上画素寸法 16cm 1000 1000	160.52km ² 160.52km ² 160.52km ²	山形県南陽市 助言 B0023	株式会社バスコ	H30.5.11 H31.2.15	164034
山形県	舟形町 一部	土地改良	基準点測量	2級	5点	山形県 助言 B0055	山形県土地改良事業団体連 合会	H30.6.26 H31.2.15	164830
山形県	大蔵村 一部	土地改良	基準点測量	2級	9点	山形県 助言 B0056	山形県土地改良事業団体連 合会	H30.6.26 H31.3.8	164832
山形県	舟形町 一部 大蔵村 一部	土地改良	基準点測量	2級	9点	山形県 助言 B0057	山形県土地改良事業団体連 合会	H30.6.26 H31.2.15	164835
山形県	鮭川村 一部	土地改良	基準点測量	2級	12点	山形県 助言 B0058	山形県土地改良事業団体連 合会	H30.6.26 H31.3.8	164837
山形県	小国町 一部	砂防計画	基準点測量 その他 基準点測量	2級 その他 3級	3点 1.2km ² 4点	北陸地方整備局飯豊山系砂防事務所 助言 B0049	アジア航測株式会社	H30.7.2 H30.12.20	164719
山形県	鶴岡市 一部	基準点管理	基準点測量	3級	2点	山形県鶴岡市 助言 B0050	株式会社石川測量事務所	H30.7.2 H30.9.28	164733
山形県	遊佐町 一部	河川計画	基準点測量	2級	5点	山形県 助言 B0077	株式会社庄内測量設計舎	H30.7.6 H30.10.15	165365
山形県	川西町 一部	その他	基準点測量	2級	2点	山形県 助言 B0086	山形県土地改良事業団体連 合会	H30.7.23 H31.1.25	165441
山形県	川西町 一部	その他	基準点測量	2級	7点	山形県 助言 B0087	山形県土地改良事業団体連 合会	H30.7.23 H31.2.28	165451
山形県	鶴岡市 一部	ほ場整備	基準点測量	2級	8点	山形県 助言 B0096	株式会社石川測量事務所	H30.7.26 H31.2.15	165688

東北地方

都道府県	測量地域	測量目的	測量種別	縮尺・等級	事業量	測量計画機関（助言番号）	測量作業機関	実施時期	ID
山形県	庄内町 一部	砂防計画	基準点測量	3級	3点	山形県助言 B0080	有限会社安野測量事務所	H30.7.30 H30.10.31	165394
山形県	戸沢村 一部	その他	航空レーザ測量	1000	128.4km ²	東北地方整備局新庄河川事務所助言 B0119	朝日航洋株式会社	H30.8.12 H30.11.30	166178
山形県	鶴岡市 一部	道路計画	数値撮影（デジタル） 同時調整 数値図化	地上画素寸法 80m 1000 1000	1.42km ² 1.42km ² 0.13km ²	山形県庄内総合支庁助言 B0126	朝日航洋株式会社	H30.8.22 H30.12.14	166252
山形県	小国町 一部	砂防計画	基準点測量 基準点測量	2級 3級	2点 1点	北陸地方整備局飯豊山系砂防事務所助言 B0111	株式会社ナカノアイシステム	H30.9.3 H30.11.16	166600
山形県	舟形町 一部	道路計画	基準点測量 基準点測量 現地測量（数値地形図作成） 現地測量（数値地形図作成） 河川測量	2級 4級 250 500	1点 30点 0.028km ² 0.186km ² 0.3km	山形県最上総合支庁助言 B0166	株式会社双葉建設コンサルタント	H30.9.18 H30.12.7	166956
山形県	天童市 一部	地盤変動調査	水準測量	1級	29km	山形県天童市助言 B0150	株式会社三和技術コンサルタント	H30.10.1 H30.12.28	166992
山形県	大蔵村 一部	ほ場整備	水準測量 現地測量（数値地形図作成）	3級 1000	12.2km ² 1.27km ²	山形県大蔵村助言 B0167	東日本総合計画株式会社	H30.10.1 H30.12.9	166962
山形県	三川町 一部	道路計画	基準点測量 基準点測量 現地測量（数値地形図作成）	2級 4級 500	3点 13点 0.04km ²	山形県庄内総合支庁助言 B0221	有限会社佐藤測量設計事務所	H30.10.4 H31.1.31	167806
山形県	小国町 一部	砂防計画	基準点測量	2級	3点	北陸地方整備局飯豊山系砂防事務所助言 B0183	株式会社平成測量	H30.10.16 H31.2.22	167284
山形県	米沢市 一部	地盤変動調査	水準測量	2級	30.7km	山形県米沢市助言 B0182	株式会社春日測量設計	H30.10.18 H30.12.31	167270
山形県	鶴岡市 一部	河川計画	基準点測量	2級	2点	山形県助言 B0236	株式会社鈴木久測量設計事務所	H30.10.25 H31.2.22	168078
山形県	庄内町 一部 鶴岡市 一部	砂防計画	航空レーザ測量	1000	47.6km ²	東北地方整備局新庄河川事務所助言 B0234	朝日航洋株式会社	H30.11.19 H31.1.31	167976
福島県	古殿町 一部	道路管理	基準点測量	2級	4点	福島県中建設事務所助言 B0014	昭和技术設計株式会社	H28.1.14 H28.6.30	146198
福島県	伊達市 一部	道路計画	基準点測量	2級	2点	東北地方整備局福島河川国道事務所助言 B0386	株式会社復建技術コンサルタント	H28.7.20 H29.3.31	152408
福島県	飯館村 全域	道路計画	基準点測量	2級	9点	福島県相双建設事務所助言 B0149	株式会社いづみエンジニアリング	H28.8.26 H29.3.31	148620
福島県	双葉町 一部	道路計画	基準点測量 基準点測量 基準点測量	2級 3級 4級	3点 1点 36点	福島県相双建設事務所助言 B0234	アジア航測株式会社	H28.10.14 H29.12.28	149865
福島県	田村市 一部	道路計画	基準点測量	2級	6点	福島県中建設事務所助言 B0222	株式会社郡山測量設計社	H28.10.17 H29.3.15	149705
福島県	南相馬市 一部	道路計画	基準点測量 水準測量	3級 3級	6点 8.4km	福島県相双建設事務所助言 B0364	株式会社福建コンサルタント	H28.11.22 H29.3.31	151902
福島県	南相馬市 一部	道路計画	基準点測量 水準測量	2級 3級	5点 11.1km	福島県相双建設事務所助言 B0365	株式会社福建コンサルタント	H28.11.22 H29.3.31	151904
福島県	伊達市 一部	土地区画整理	基準点測量 基準点測量 水準測量	2級 3級 3級	3点 5点 3.69km	福島県伊達市堂ノ内土地区画整理組合設立準備委員会助言 B0028	株式会社オオバ	H29.5.15 H29.8.31	152753
福島県	富岡町 一部	その他	基準点測量 水準測量	2級 3級	4点 4.91km	福島県富岡町助言 B0062	株式会社ふたば株式会社東日本建設コンサルタント	H29.5.23 H30.3.16	153520
福島県	郡山市 一部	都市計画	数値図化	2500	15km ²	福島県郡山市助言 B0056	朝日航洋株式会社	H29.5.31 H29.12.22	153389
福島県	郡山市 一部	都市計画	数値図化	2500	15km ²	福島県郡山市助言 B0057	朝日航洋株式会社	H29.5.31 H29.12.22	153393
福島県	浪江町 一部	その他	基準点測量	2級	3点	福島県浪江町助言 B0276	東日本総合計画株式会社	H29.7.19 H29.12.20	159143
福島県	郡山市 一部	道路台帳	既成図数値化	500	50.12km ²	福島県郡山市助言 B0204	国際航業株式会社 株式会社開成測量設計社 株式会社郡山測量設計社 株式会社日本測地コンサルタント株式会社 株式会社新和調査設計 有限会社大誠興測	H29.7.21 H30.3.23	155909
福島県	浪江町 一部	その他	水準測量 数値撮影（デジタル） 同時調整 数値図化 水準測量	3級 地上画素寸法 16cm 1000 1000 簡級	25.78km ² 109km ² 109km ² 12.37km ² 4.6km	農林水産省東北農政局助言 B0112	アジア航測株式会社	H29.7.24 H30.3.9	154377
福島県	いわき市 一部	道路台帳	MM計測 数値図化	500 500	8.65km 8.65km	東北地方整備局磐城国道事務所助言 B0145	株式会社ダイワ技術サービス	H29.7.25 H30.2.28	156033
福島県	いわき市 一部	道路台帳	MM計測 数値図化	500 500	9.5km 9.5km	東北地方整備局磐城国道事務所助言 B0146	株式会社ダイワ技術サービス	H29.7.25 H30.2.28	155035
福島県	磐梯町 一部	道路計画	基準点測量	2級	5点	福島県磐梯町助言 B0097	株式会社郡山測量設計社	H29.7.28 H30.2.28	154192
福島県	喜多方市 一部	土地改良	基準点測量	2級	11点	福島県会津農林事務所助言 B0102	日本精測株式会社	H29.8.4 H30.3.5	154248
福島県	いわき市 一部	道路計画	数値図化	1000	1.6km ²	東北地方整備局磐城国道事務所助言 B0280	協和設計株式会社	H29.8.9 H30.2.23	159188
福島県	いわき市 一部	土地改良	復旧測量（基準点） 復旧測量（基準点） 基準点測量	標高補正 2級 標高補正 3級 2級	9点 2点 1点	福島県いわき農林事務所助言 B0222	福島県土地改良事業団体連合会	H29.8.10 H30.3.30	156157
福島県	相馬市 全域	道路計画	基準点測量 基準点測量	2級 2級	1点 3点	福島県相双建設事務所助言 B0149	日栄地質測量設計株式会社	H29.9.4 H30.3.30	155067
福島県	いわき市 一部	土地改良	復旧測量（基準点） 基準点測量	標高補正 2級 2級	1点 9点	福島県いわき農林事務所助言 B0264	福島県土地改良事業団体連合会	H29.9.4 H30.3.30	157821

東北地方

都道府県	測量地域	測量目的	測量種別	縮尺・等級	事業量	測量計画機関(助言番号)	測量作業機関	実施時期	ID
福島県	南相馬市 一部	土地改良	復旧測量(基準点) 基準点測量 水準測量	改測 2級 2級 3級	6点 9点 1点	福島県相双農林事務所 助言 B0195	株式会社東日本建設コンサルタン	H29.9.6 H30.3.30	155803
福島県	南相馬市 一部	土地改良	基準点測量	2級	2点	福島県相双農林事務所 助言 B0215	日栄地質測量設計株式会社	H29.9.14 H30.3.30	156082
福島県	会津若松市 一部	その他	航空レーザ測量	1000	50.88km ²	北陸地方整備局阿賀川河川事務所 助言 B0255	朝日航洋株式会社	H29.9.15 H30.2.28	156728
福島県	郡山市 一部	その他	水準測量 数値図化	3級 1000	25km ² 1点 3.91km ²	福島県郡山市 助言 B0161	朝日航洋株式会社	H29.9.19 H30.3.23	155316
福島県	郡山市 一部	土地区画整理	基準点測量 基準点測量	2級 4級	3点 319点	福島県郡山市 助言 B0246	株式会社東日路政コンサルタン	H29.9.22 H30.3.16	156602
福島県	南相馬市 一部	土地改良	基準点測量	2級	20点	福島県相双農林事務所 助言 B0163	株式会社東コンサルタン	H29.9.25 H30.12.28	155363
福島県	川俣町 全域	その他	基準点測量 水準測量	2級 3級	2点 1点	福島県川俣町 助言 B0271	渡辺エンジニアリング株式会	H29.10.3 H30.10.31	159006
福島県	南相馬市 一部	道路計画	基準点測量 水準測量	2級 3級	2点 4.8km	福島県相双建設事務所 助言 B0354	株式会社福建コンサルタン	H29.10.3 H30.3.30	162588
福島県	石川町 全域	土地改良	基準点測量	2級	17点	福島県東中農林事務所 助言 B0206	昭和技術設計株式会社	H29.10.10 H30.7.10	155954
福島県	新地町 一部	その他	基準点測量	4級	4点	福島県新地町 助言 B0296	株式会社船橋コンサルタン	H29.10.16 H30.3.15	159492
福島県	福島市 一部	ダム計画	航空レーザ測量	1000	16km ²	東北地方整備局摺上川ダム管理 所 助言 B0235	株式会社バスコ	H29.10.24 H30.2.20	156391
福島県	須賀川市 全域	その他	基準点測量	2級	6点	福島県東中農林事務所 助言 B0239	日本工管株式会社	H29.10.30 H30.3.28	156414
福島県	本宮市 全域	その他	基準点測量	2級	2点	福島県東中農林事務所 助言 B0240	日本工管株式会社	H29.10.30 H30.3.28	156416
福島県	飯館村 全域	土地改良	基準点測量	2級	6点	福島県相双農林事務所 助言 B0244	株式会社福建コンサルタン	H29.10.31 H30.3.12	156507
福島県	楳葉町 一部	ほ場整備	水準測量 同時調整 数値図化	3級 1000 1000	20.7km ² 23点 13.5km ² 3.001km ²	福島県相双農林事務所 助言 B0267	アジア航測株式会社	H29.11.8 H30.3.23	158953
福島県	いわき市 一部	土地改良	水準測量 同時調整 数値図化	3級 1000 1000	5.9km ² 30.57km ² 0.78km ²	福島県いわき市 助言 B0268	福島県土地改良事業団体連 合会	H29.11.15 H30.3.16	158961
福島県	いわき市 一部	土地改良	水準測量 同時調整 数値図化	3級 1000 1000	10.6km ² 19.68km ² 0.74km ²	福島県いわき市 助言 B0269	福島県土地改良事業団体連 合会	H29.11.15 H30.3.16	158966
福島県	富岡町 一部	道路計画	基準点測量 基準点測量	2級 3級	3点 1点	福島県富岡土木事務所 助言 B0252	株式会社藤建技術設計セン ター	H29.11.20 H30.3.30	156715
福島県	白河市 全域	砂防計画	基準点測量 基準点測量	2級 3級	3点 3点	福島県東南建設事務所 助言 B0306	株式会社建協測量設計	H29.11.21 H30.3.30	159794
福島県	湯川村 一部 会津坂下町 一部	道路台帳	基準点測量 基準点測量 IMC計測	2級 4級 500	6点 115点 0.22km ²	東北地方整備局郡山国道事務所 助言 B0287	陸奥テックコンサルタン 株式会社	H29.11.29 H30.3.16	159236
福島県	鮫川村 全域	河川計画	基準点測量 基準点測量	2級 3級	3点 2点	福島県東南建設事務所 助言 B0307	株式会社建協測量設計	H29.11.29 H30.3.30	159796
福島県	田村市 一部	ほ場整備	水準測量 数値図化	3級 1000	10km ² 10点 1.3km ²	福島県東中農林事務所 助言 B0308	株式会社エイテック	H29.11.29 H30.2.28	159798
福島県	伊達市 一部	土地区画整理	基準点測量 基準点測量 水準測量	2級 4級 3級	4点 80点 2.8km	伊達市高子駅北地区土地区画整 理組合 助言 B0304	東日本総合計画株式会社	H29.12.1 H30.3.31	159785
福島県	須賀川市 一部	土地改良	基準点測量	2級	4点	福島県東中農林事務所 助言 B0275	株式会社日本測地コンサル タント	H29.12.4 H30.3.30	159141
福島県	いわき市 一部	その他	基準点測量 基準点測量	2級 4級	2点 0.00211km ² 1点	福島県いわき建設事務所 助言 B0292	株式会社ヨウタ	H29.12.12 H30.3.30	159406
福島県	双葉町 一部	都市計画	基準点測量	2級	6点	福島県双葉町 助言 B0353	株式会社中庭測量コンサル タント	H29.12.13 H30.6.29	162576
福島県	いわき市 一部	土地区画整理	復旧測量(基準点) 基準点測量	標高補正 2級 3級	4点 6点	福島県いわき市 助言 B0298	日栄地質測量設計株式会社	H29.12.22 H30.3.23	159511
福島県	いわき市 一部	土地区画整理	復旧測量(基準点) 基準点測量	標高補正 2級 3級	4点 4点	福島県いわき市 助言 B0299	株式会社東日本建設コンサル タント	H29.12.22 H30.3.23	159516
福島県	いわき市 一部	海岸保全	水準測量	2級	49.2km	東北地方整備局小名浜港湾事務 所 助言 B0340	株式会社東日本建設コンサル タント	H29.12.25 H30.3.23	161425
福島県	広野町 全域	固定資産	数値撮影(デジタル) 同時調整 写真地図作成(デ ジタルオルソ)	地上画素寸法 16cm 1000 1000	90.57km ² 90.57km ² 43.33km ²	福島県広野町 助言 B0346	株式会社大和田測量設計	H29.12.25 H30.7.31	161505
福島県	田村市 一部	ほ場整備	水準測量 数値図化	3級 1000	23.6km ² 10点 0.65km ²	福島県東中農林事務所 助言 B0312	株式会社エイテック	H29.12.27 H30.6.30	159829
福島県	川内村 一部	道路計画	数値図化	1000	1.86km ²	福島県相双建設事務所 助言 B0335	株式会社バスコ	H30.1.9 H30.3.30	160370
福島県	会津若松市 全域	その他	基準点測量 基準点測量	2級 3級	4点 1点	東北地方整備局郡山国道事務所 助言 B0318	株式会社ニュージェック	H30.1.19 H30.2.28	160049
福島県	南相馬市 一部	その他	基準点測量 水準測量	2級 3級	15点 15km	福島県南相馬市 助言 B0321	株式会社福建コンサルタン ト	H30.1.26 H30.3.9	160140
福島県	いわき市 全域	港湾計画	復旧測量(基準点) 基準点測量	改測 2級 2級	16点 3点	福島県小名浜港湾建設事務所 助言 B0317	株式会社東コンサルタン ト	H30.1.29 H30.3.30	160041
福島県	南相馬市 一部	土地改良	復旧測量(基準点) 基準点測量	改測 2級 2級	2点 2点	福島県相双農林事務所 助言 B0337	株式会社福建コンサルタン ト	H30.2.5 H30.9.28	161401
福島県	白河市 全域	砂防計画	基準点測量	2級	3点	福島県東南建設事務所 助言 B0325	太陽測量設計株式会社	H30.2.10 H30.3.30	160192
福島県	新地町 一部	土地区画整理	基準点測量 基準点測量	3級 4級	4点 15点	福島県新地町 助言 B0326	財団法人福島県区画整理協 会	H30.2.13 H30.3.30	160231
福島県	大熊町 一部	道路計画	基準点測量	2級	5点	福島県相双建設事務所 助言 B0329	株式会社福建コンサルタン ト	H30.2.19 H30.3.30	160292
福島県	福島市 一部	基準点管理	復旧測量(基準点) 助言	移転 3級	1点	福島県福島市 助言 B0343	有限会社エフ・ジェイ・オ ー	H30.3.1 H30.3.31	161475
福島県	田村市 一部	ほ場整備	基準点測量	2級	10点	福島県東中農林事務所 助言 B0002	昭和技術設計株式会社	H30.4.11 H30.12.28	163656
福島県	只見町 一部 下郷町 一部	その他	数値図化	2500	5.68km ²	福島県南会津建設事務所 助言 B0230	株式会社八州	H30.6.5 H30.12.19	167947

東北地方

都道府県	測量地域	測量目的	測量種別	縮尺・等級	事業量	測量計画機関（助言番号）	測量作業機関	実施時期	ID
福島県	喜多州市 一部	土地改良	復旧測量（基準点）	2級	4点	福島県会津農林事務所 助言 B0041	福島県土地改良事業団体連 合会	H30.6.22 H30.12.28	164574
福島県	いわき市 一部	土地区画整理	基準点測量 基準点測量 基準点測量 現地測量（数値地 形図作成）	2級 3級 4級 500	5点 17点 31点 0.0694km ²	福島県いわき市 助言 B0043	財団法人福島県区画整理協 会	H30.7.9 H31.3.14	164599
福島県	相馬市 一部	固定資産	数値撮影（デジタ ル） 同時調整 写真地図作成（デ ジタルオルソ）	地上画素寸法 16cm 1000 1000	300.38km ² 197.79km ² 197.79km ²	福島県相馬市 助言 B0068	株式会社パスコ	H30.7.17 H30.12.21	165146
福島県	須賀川市 一部	土地改良	基準点測量	1級	4点	福島県中農林事務所 助言 B0072	福島県土地改良事業団体連 合会	H30.8.8 H31.3.15	165344
福島県	福島市 一部	ダム計画	基準点測量 基準点測量	1級 2級	6点 10点	東北地方整備局溜上川ダム管理 所 助言 B0122	株式会社パスコ	H30.9.7 H31.2.20	166192
福島県	白河市 全域	その他	基準点測量 基準点測量	2級 3級	2点 4点	福島県南建設事務所 助言 B0114	株式会社建協測量設計	H30.9.10 H31.2.4	166119
福島県	白河市 全域	その他	基準点測量 基準点測量	2級 3級	2点 4点	福島県南建設事務所 助言 B0115	株式会社建協測量設計	H30.9.10 H30.11.9	166121
福島県	須賀川市 一部	都市計画	数値撮影（デジタ ル） 同時調整 数値図化	地上画素寸法 6cm 500 500	0.52km ² 0.52km ² 0.1km ²	福島県須賀川市 助言 B0181	国際航業株式会社	H30.9.12 H31.3.22	167266
福島県	南会津町 一部	土地改良	基準点測量	2級	3点	福島県南会津農林事務所 助言 B0195	福島県土地改良事業団体連 合会	H30.10.24 H31.2.7	167468
福島県	郡山市 一部	道路管理	数値撮影（デジタ ル） 同時調整	地上画素寸法 12cm 1000	6km ² 6km ²	東北地方整備局郡山国道事務所 助言 B0267	国際航業株式会社	H30.12.27 H31.2.28	168843

関東地方

都道府県	測量地域	測量目的	測量種別	縮尺・等級	事業量	測量計画機関(助言番号)	測量作業機関	実施時期	ID	
茨城県	土浦市 一部	地籍調査	復旧測量(基準点) 復旧測量(基準点)	1級 2級	4点 10点	茨城県土浦市 助言 C0628	明治測量設計	H24.8.22 H24.9.4	168945	
茨城県	境町 一部 五霞町 一部 坂東市 一部 取手市 一部	その他	水準測量	2級	441.4km	関東地方整備局利根川上流河川事務所 助言 C0646	中央技術株式会社	H28.2.10 H28.3.25	145793	
栃木県	野木町 一部 栃木市 一部	小山市 一部								
群馬県	大泉町 一部 明和町 一部 玉村町 一部 伊勢崎市 一部	千代田町 一部 板倉町 一部 太田市 一部								
埼玉県	上里町 一部 羽生市 一部 行田市 一部	久喜市 一部 本庄市 一部 熊谷市 一部								
千葉県	我孫子市 一部 野田市 一部	柏市 一部								
茨城県	守谷市 一部	河川管理	基準点測量	2級	9点	関東地方整備局下館河川事務所 助言 C0711	中央技術株式会社	H28.2.18 H30.3.31	160300	
茨城県	利根町 一部 神栖市 一部	河川計画	数値撮影(デジタル) 航空レーザ測量 修正測量	地上画素寸法 10cm 1000 2500	218km ² 62.7km ² 43km ²	関東地方整備局利根川下流河川事務所 助言 C0550	株式会社パスコ	H28.12.1 H29.4.28	150811	
千葉県	東庄町 一部 我孫子市 一部 柏市 一部	印西市 一部 流山市 一部 銚子市 一部								
茨城県	神栖市 全域	土地区画整理	基準点測量	2級	5点	茨城県 助言 C0106	茨城県土地改良事業団体連合会	H29.7.1 H30.3.15	153497	
茨城県	取手市 全域	土地区画整理	基準点測量 基準点測量 基準点測量 水準測量	2級 3級 4級 3級	7点 25点 180点 18km	茨城県取手市 助言 C0128	株式会社双葉	H29.7.3 H30.1.31	153632	
茨城県	稲敷市 一部	都市計画	数値図化 修正測量 地図編集	2500 2500 10000	12.15km ² 1.05km ² 177.21km ²	茨城県稲敷市 助言 C0196	株式会社パスコ	H29.7.13 H30.3.16	154281	
茨城県	筑西市 全域	土地区画整理	基準点測量	4級	14点	茨城県筑西市 助言 C0249	株式会社ミカミ	H29.8.3 H30.2.28	154868	
茨城県	鹿嶋市 全域	土地区画整理	基準点測量 基準点測量	2級 3級	3点 17点	茨城県鹿嶋市 助言 C0211	日本測地設計株式会社	H29.9.1 H29.12.25	154387	
茨城県	常陸大田市 一部	土地改良	基準点測量	2級	6点	茨城県東北農林事務所 助言 C0586	茨城県土地改良事業団体連合会	H29.9.8 H30.3.12	159449	
茨城県	古河市 一部	土地区画整理	基準点測量	2級	5点	茨城県西農林事務所境土地改良事務所 助言 C0558	茨城県土地改良事業団体連合会	H29.9.29 H30.3.26	159252	
茨城県	古河市 全域	道路計画	基準点測量	3級	3km	茨城県古河市 助言 C0481	三和中央サーベイ	H29.10.5 H30.2.28	158876	
茨城県	境町 一部 八千代町 一部 つくばみらい市 一部 坂東市 一部 つくば市 一部 常総市 一部 龍ヶ崎市 一部	五霞町 一部 守谷市 一部 取手市 一部 下妻市 一部 古河市 一部	地盤変動調査	水準測量	1級	189km	茨城県 助言 C0390	株式会社共栄測地	H29.10.23 H30.3.23	156226
茨城県	龍ヶ崎市 一部 稲敷市 一部 河内町 一部	取手市 一部 神栖市 一部	河川管理	河川測量	2級	197.2km	関東地方整備局利根川下流河川事務所 助言 C0005	中央技術株式会社	H29.11.1 H30.3.30	163645
千葉県	銚子市 一部 柏市 一部 印西市 一部 栄町 一部	成田市 一部 我孫子市 一部 香取市 一部 東庄町 一部								
茨城県	水戸市 一部	その他	基準点測量	4級	0.618km ² 354点	法務省水戸地方事務局 助言 C0409	登記安心プロネット土地家屋調査士法人	H29.11.10 H30.2.28	156375	
茨城県	潮来市 一部	地籍調査	基準点測量	3級	1.98km ²	茨城県潮来市 助言 C0572	株式会社三喜コンサルタント	H29.11.14 H30.3.23	159366	
茨城県	鉾田市 全域	固定資産	数値撮影(デジタル)	地上画素寸法 12cm	207.61km ²	茨城県鉾田市 助言 C0429	株式会社パスコ	H29.11.16 H30.2.28	156654	
茨城県	笠間市 一部	都市計画	数値図化	500	0.17km ²	茨城県笠間市 助言 C0593	株式会社パスコ	H29.11.28 H30.3.16	159475	
茨城県	日立市 全域	固定資産	数値撮影(デジタル) 同時調整 写真地図作成(デジタルオルソ)	地上画素寸法 12.5cm 1000 1000	225.74km ² 225.74km ² 225.74km ²	茨城県日立市 助言 C0407	朝日航洋株式会社	H29.12.1 H30.3.31	156357	
茨城県	守谷市 全域	固定資産	数値撮影(デジタル) 同時調整 写真地図作成(デジタルオルソ)	地上画素寸法 15cm 地上画素寸法 15cm 1000	35.71km ² 35.71km ² 35.71km ²	茨城県守谷市 助言 C0458	朝日航洋株式会社	H29.12.1 H30.3.31	156766	
茨城県	土浦市 一部 稲敷市 一部 かすみがうら市 一部 美浦村 一部	龍ヶ崎市 一部 阿見町 一部	河川計画	水準測量	2級	71.6km	関東地方整備局霞ヶ浦河川事務所 助言 C0646	株式会社三喜コンサルタント	H29.12.7 H30.3.23	159918
茨城県	取手市 全域	固定資産	数値撮影(デジタル) 同時調整 写真地図作成(デジタルオルソ)	地上画素寸法 15cm以内 1000 1000	69.94km ² 69.94km ² 69.94km ²	茨城県取手市 助言 C0559	朝日航洋株式会社	H29.12.10 H30.3.30	159266	
茨城県	常陸大宮市 一部	固定資産	数値撮影(デジタル) 空中三角測量	10000 10000	16.69km ² 16.69km ² 127点	茨城県常陸大宮市 助言 C0574	国際航業株式会社	H29.12.11 H30.3.26	159371	

関東地方

都道府県	測量地域	測量目的	測量種別	縮尺・等級	事業量	測量計画機関（助言番号）	測量作業機関	実施時期	ID	
茨城県	つくば市 全域	固定資産	数値撮影（デジタル） 同時調整 写真地図作成（デジタルオルソ）	地上画素寸法 10cm 1000	283.72km ² 283.72km ² 283.72km ²	茨城県つくば市 助言 C0581	朝日航洋株式会社	H29.12.13 H30.3.31	159439	
茨城県	土浦市 一部 鹿嶋市 一部 稲敷市 一部 かすみがうら市 一部 神栖市 一部 鉾田市 一部 美浦村 一部	河川管理	修正測量 地形図等成果の座標補正	2500 2500	39km ² 39km ²	関東地方整備局霞ヶ浦河川事務所 助言 C0592	株式会社バスコ	H29.12.14 H30.3.23	159472	
千葉県	香取市 一部									
茨城県	城里町 全域 潮来市 全域 笠間市 全域	行方市 全域 鹿嶋市 全域 石岡市 全域	固定資産	数値撮影（デジタル） 写真地図作成（デジタルオルソ）	地上画素寸法 12cm 1000	1341.48km ² 1341.48km ²	茨城県 助言 C0568	株式会社フジヤマ	H29.12.15 H30.3.23	159348
茨城県	大洗町 全域 北茨城市 全域 水戸市 全域	那珂市 全域 高萩市 一部	固定資産	数値撮影（デジタル） 写真地図作成（デジタルオルソ）	地上画素寸法 12cm 1000	1157.86km ² 1157.86km ²	茨城県 助言 C0569	株式会社ウエスコ	H29.12.15 H30.3.23	159352
茨城県	土浦市 全域 坂東市 全域 かすみがうら市 全域 つくばみらい市 全域 阿見町 全域 境町 全域	龍ヶ崎市 全域 全域 五霞町 全域	固定資産	数値撮影（デジタル） 写真地図作成（デジタルオルソ）	地上画素寸法 12cm 1000	654.41km ² 654.41km ²	茨城県 助言 C0570	株式会社バスコ 茨城支店	H29.12.15 H30.3.23	159358
茨城県	北茨城市 一部	土地区画整理	基準点測量	3級	6点	茨城県東北農林事務所高萩土地改良事務所 助言 C0733	茨城県土地改良事業団体連合会	H29.12.21 H30.3.26	161453	
茨城県	常陸太田市 一部 日立市 一部	道路計画	数値撮影（デジタル） 数値図化 航空レーザ測量	地上画素寸法 18cm 1000 1000	5km ² 5km ² 5km ²	茨城県常陸太田工事事務所 助言 C0658	中日本航空株式会社	H29.12.28 H30.3.30	159975	
茨城県	坂東市 一部	その他	基準点測量	3級	9点	茨城県坂東市 助言 C0751	株式会社双葉	H30.3.9 H30.3.31	162566	
茨城県	鹿嶋市 一部	土地区画整理	基準点測量 その他 その他	4級 街区出来形確認測量 画地出来形確認測量	229点 0.385km ² 0.377km ²	茨城県鹿嶋市 助言 C0092	日本測地設計株式会社	H30.6.11 H31.3.15	164195	
茨城県	取手市 一部	その他	基準点測量 基準点測量	3級 4級	9点 21点	法務省水戸地方務局 助言 C0237	公益社団法人茨城県公共囀託登記士地家屋調査士協会	H30.9.1 H31.1.31	165521	
茨城県	つくば市 一部	その他	基準点測量 基準点測量 用地測量	2級 4級 境界測量	9点 9点 0.01km ²	茨城県つくば市 助言 C0353	筑波測量工業株式会社	H30.10.15 H31.3.20	166791	
茨城県	石岡市 一部 かすみがうら市 一部	河川管理	水準測量	2級	17.5km	関東地方整備局霞ヶ浦河川事務所 助言 C0503	ホコタ設計コンサルタンツ株式会社	H30.12.3 H31.2.15	168162	
栃木県	小山市 一部	道路計画	基準点測量 水準測量 現地測量（数値地形図作成） 路線測量	4級 4級 500 中心線、縦横断	41点 2.5km 0.0589km ² 1.5km	関東地方整備局宇都宮国道事務所 助言 C0314	八千代エンジニアリング株式会社	H25.5.16 H26.3.24	166397	
栃木県	壬生町 一部	道路計画	基準点測量 基準点測量	3級 4級	2点 16点	栃木県栃木土木事務所 助言 C0450	オリエンタル技術開発株式会社	H28.10.13 H29.1.20	150056	
栃木県	鹿沼市 一部	道路台帳	基準点測量 基準点測量 基準点測量	2級 3級 4級	6点 7点 75点	水資源機構葛川開発建設所 助言 C0048	株式会社八州	H29.5.17 H29.10.26	152888	
栃木県	佐野市 全域	土地区画整理	基準点測量 基準点測量	3級 4級	3点 30点	栃木県佐野市 助言 C0060	三立調査設計株式会社	H29.5.17 H29.10.31	152953	
栃木県	宇都宮市 一部	土地区画整理	基準点測量 基準点測量	3級 4級	23点 115点	栃木県宇都宮市 助言 C0061	第一測工株式会社	H29.5.29 H30.3.30	152964	
栃木県	下野市 一部	都市計画	数値図化	2500	28.99km ²	栃木県下野市 助言 C0214	株式会社バスコ	H29.7.6 H30.3.16	154411	
栃木県	矢板市 全域	固定資産	数値撮影（デジタル） 写真地図作成（デジタルオルソ）	地上画素寸法 12cm 1000	170.46km ² 170.46km ²	栃木県矢板市 助言 C0159	株式会社ナカノアイシステム	H29.7.11 H30.3.23	153985	
栃木県	小山市 全域	道路計画	基準点測量	道路基準点	50点	関東地方整備局宇都宮国道事務所 助言 C0357	株式会社こうそく	H29.9.5 H30.2.28	155840	
茨城県	古河市 全域									
栃木県	宇都宮市 一部	土地区画整理	基準点測量	4級	45点	栃木県宇都宮市 助言 C0385	第一測工株式会社	H29.10.4 H30.1.26	156190	
栃木県	栃木市 一部	土地区画整理	基準点測量 基準点測量	2級 3級	5点 6点	栃木県栃木市 助言 C0496	オリエンタル技術開発株式会社	H29.10.5 H30.3.9	158957	
栃木県	壬生町 全域	固定資産	数値撮影（デジタル）	地上画素寸法 10cm	61.06km ²	栃木県壬生町 助言 C0425	国際航業株式会社 宇都宮営業所	H29.10.13 H30.3.23	156523	
栃木県	足利市 一部 佐野市 一部 真岡市 一部 上三川町 一部	地盤変動調査	水準測量	1級	365km	栃木県 助言 C0566	株式会社中庭測量コンサルタント	H29.10.25 H30.3.17	159316	
栃木県	小山市 全域	基準点管理	基準点測量 基準点測量	1級 2級	1点 7点	栃木県小山市 助言 C0430	株式会社都市設計	H29.10.31 H30.3.23	156558	
栃木県	宇都宮市 一部	その他	基準点測量	4級	0.5km ² 150点	法務省宇都宮地方務局 助言 C0386	公益社団法人栃木県公共囀託登記士地家屋調査士協会	H29.11.1 H30.3.31	156198	
栃木県	茂木町 全域	固定資産	数値撮影（デジタル） 同時調整	地上画素寸法 12cm 1000	172.69km ² 172.69km ²	栃木県茂木町 助言 C0485	朝日航洋株式会社	H29.11.1 H30.3.26	158912	
栃木県	日光市 一部	砂防計画	基準点測量	1級	2点	関東地方整備局日光砂防事務所 助言 C0440	株式会社福田量地	H29.11.11 H29.12.15	156614	
栃木県	真岡市 全域	道路台帳	修正測量	1000	8.84km	栃木県真岡市 助言 C0475	国際航業株式会社 宇都宮営業所	H29.11.14 H30.2.28	158844	
栃木県	佐野市 全域	道路計画	基準点測量	2級	4点	東日本高速道路株式会社関東支社宇都宮管理事務所 助言 C0405	バスキン工業株式会社	H29.11.15 H30.4.5	156350	

関東地方

都道府県	測量地域	測量目的	測量種別	縮尺・等級	事業量	測量計画機関（助言番号）	測量作業機関	実施時期	ID	
栃木県	宇都宮市 一部	その他	基準点測量	2級	4点	栃木県宇都宮市助言 C0640	株式会社河内測量設計	H29.11.20 H30.3.9	159872	
栃木県	小山市 全域	固定資産	数値撮影(デジタル)	地上画素寸法 12cm	171.6km ²	栃木県小山市助言 C0373	アクリグ株式会社	H29.12.1 H30.4.30	156080	
栃木県	真岡市 全域	固定資産	数値撮影(デジタル) 同時調整 写真地図作成(デジタルオルソ)	地上画素寸法 12cm 1000 1000	167.34km ² 167.34km ² 167.34km ²	栃木県真岡市助言 C0589	朝日航洋株式会社	H29.12.1 H30.3.20	159460	
栃木県	宇都宮市 一部	道路計画	基準点測量	2級	4点	栃木県宇都宮市助言 C0696	日昌測量設計株式会社	H30.1.30 H30.3.9	160182	
栃木県	芳賀町 一部	道路管理	IMC計測 地図編集	1000 1000	8.728km ² 10.499km ²	栃木県芳賀町助言 C0704	国際航業株式会社	H30.2.1 H30.3.23	160253	
栃木県	栃木市 一部	土地区画整理	基準点測量 基準点測量 水準測量	2級 4級 3級	4点 96点 2点	栃木県栃木市助言 C0703	株式会社落合測量設計	H30.2.20 H30.6.5	160240	
栃木県	下野市 一部	道路管理	IMC計測 修正測量	1000 1000	24.59km ² 8.82km ²	栃木県下野市助言 C0746	国際航業株式会社	H30.3.9 H30.3.23	161512	
栃木県	宇都宮市 一部	都市計画	基準点測量	4級	94点	栃木県宇都宮市助言 C0002	第一測工株式会社	H30.3.16 H30.8.2	163641	
栃木県	宇都宮市 一部	土地区画整理	復旧測量(基準点) 基準点測量	2級 3級	2点 2点	栃木県宇都宮市助言 C0077	株式会社八興	H30.5.8 H30.12.20	164073	
栃木県	日光市 一部	都市計画	基準点測量 基準点測量	3級 4級	2点 5点	栃木県日光市助言 C0068	菊地測量	H30.5.15 H30.7.31	163996	
栃木県	宇都宮市 一部	土地区画整理	復旧測量(基準点)	街区三角点	2点	栃木県宇都宮市助言 C0183	第一測工株式会社	H30.7.20 H30.8.2	165063	
栃木県	鹿沼市 一部	都市計画	数値図化	2500	27.93km ²	栃木県鹿沼市助言 C0215	国際航業株式会社	H30.7.23 H31.2.13	165292	
栃木県	野木町 一部	土地区画整理	基準点測量 基準点測量	3級 4級	5点 44点	野木町野木第二工業団地土地区画整理組合助言 C0212	株式会社都市設計	H30.7.27 H31.3.8	165241	
栃木県	芳賀町 一部	その他	基準点測量 基準点測量 基準点測量	2級 3級 4級	3点 6点 31点	栃木県芳賀町助言 C0250	株式会社八興	H30.8.20 H30.11.30	165631	
群馬県	千代田町 一部 板倉町 一部	明和町 一部 その他	基準点測量 復旧測量(基準点)	2級 2級	2点 7点	関東地方整備局利根川上流河川事務所助言 C0647	中央技術株式会社	H28.2.10 H28.3.25	145802	
埼玉県	羽生市 一部 熊谷市 一部	行田市 一部								
群馬県	藤岡市 一部 高崎市 一部	河川管理	修正測量	2500	26km ²	関東地方整備局高崎河川国道事務所助言 C0141	第一航業株式会社	H29.1.11 H29.2.28	153762	
群馬県	大泉町 一部 明和町 一部 玉村町 一部 太田市 一部 高崎市 一部	千代田町 一部 板倉町 一部 藤岡市 一部 伊勢崎市 一部	河川管理	数値撮影(デジタル)	地上画素寸法 20cm (コース)	76.9km ²	関東地方整備局利根川上流河川事務所助言 C0712	アジア航測株式会社	H29.4.1 H30.3.31	160312
埼玉県	熊谷市 一部 加須市 一部 深谷市 一部	行田市 一部 本庄市 一部 上里町 一部								
群馬県	沼田市 一部	固定資産	数値撮影(デジタル)	地上画素寸法 12cm	348.63km ²	群馬県沼田市助言 C0031	国際航業株式会社	H29.4.10 H30.3.16	152708	
群馬県	川場村 全域	総合計画	数値撮影(デジタル) 数値撮影(デジタル) 写真地図作成(デジタルオルソ) 写真地図作成(デジタルオルソ) 写真地図作成(デジタルオルソ)	地上画素寸法 10cm 地上画素寸法 16cm 地上画素寸法 10cm 地上画素寸法 20cm 地上画素寸法 10cm	20.6km ² 64.65km ² 20.06km ² 64.65km ² 20.06km ²	群馬県川場村助言 C0099	株式会社協同測量社	H29.4.25 H30.3.15	153421	
群馬県	片品村 一部	砂防計画	基準点測量	2級	3点	関東地方整備局利根川水系砂防事務所助言 C0616	株式会社福田量地	H29.5.17 H29.12.22	159661	
群馬県	太田市 全域	その他	基準点測量	2級	2点	群馬県東部農業事務所助言 C0150	プロファ設計株式会社	H29.7.18 H29.9.30	153896	
群馬県	高崎市 全域	その他	数値撮影(デジタル)	地上画素寸法 10cm	110km ²	群馬県高崎市助言 C0420	国際航業株式会社	H29.8.1 H30.3.31	156494	
群馬県	前橋市 一部	土地区画整理	基準点測量	4級	23点	群馬県前橋市助言 C0328	技研コンサル株式会社	H29.9.14 H30.3.20	156675	
群馬県	渋川市 一部	土地改良	基準点測量 基準点測量 基準点測量 数値図化	2級 3級 4級 500	3点 12点 115点 3.49km ²	群馬県助言 C0347	藤和航測株式会社	H29.10.3 H30.3.15	155779	
群馬県	伊勢崎市 一部	土地改良	基準点測量 基準点測量 基準点測量	2級 3級 4級	4点 6点 119点	群馬県助言 C0323	群馬県土地改良事業団体連合会	H29.10.10 H30.3.16	155636	
群馬県	邑楽町 全域 千代田町 全域 板倉町 全域 館林市 全域 伊勢崎市 一部	大泉町 全域 明和町 一部 玉村町 一部 太田市 一部 高崎市 一部	地盤変動調査	水準測量	1級	286km	群馬県助言 C0404	三陽技術コンサルタンツ株式会社	H29.10.25 H30.3.30	156348
群馬県	藤岡市 一部	土地改良	基準点測量 基準点測量 基準点測量	2級 3級 4級	0.1km ² 0.1km ² 0.1km ²	群馬県助言 C0387	群馬県土地改良事業団体連合会	H29.11.1 H30.3.13	156219	
群馬県	太田市 全域	土地改良	基準点測量 基準点測量 基準点測量	2級 3級 4級	0.14km ² 4点 40点	群馬県助言 C0418	群馬県土地改良事業団体連合会	H29.11.6 H30.3.23	156466	
群馬県	みなかみ町 一部	河川管理	航空レーザ測量 数値図化	1000 1000	22km ² 22km ²	関東地方整備局利根川ダム統合管理事務所助言 C0543	アジア航測株式会社	H29.11.17 H30.3.30	159201	
群馬県	前橋市 一部	土地区画整理	基準点測量	4級	23点	群馬県前橋市助言 C0466	三陽技術コンサルタンツ株式会社	H29.11.20 H30.2.23	156807	
群馬県	前橋市 一部	土地区画整理	基準点測量	4級	23点	群馬県前橋市助言 C0426	株式会社地測設計	H29.11.25 H30.2.26	156534	

関東地方

都道府県	測量地域	測量目的	測量種別	縮尺・等級	事業量	測量計画機関（助言番号）	測量作業機関	実施時期	ID
群馬県	沼田市 一部	砂防計画	基準点測量 基準点測量	2級 3級	3点 2点	関東地方整備局利根川水系砂防事務所 助言 C0615	技研コンサル株式会社	H29.11.27 H30.2.8	159658
群馬県	高崎市 全域	その他	基準点測量	4級	0.3km ² 192点	法務省前橋地方法務局 助言 C0482	株式会社横田調査設計	H29.12.1 H30.2.28	158880
群馬県	嬭恋村 一部	砂防計画	基準点測量	3級	6点	関東地方整備局利根川水系砂防事務所 助言 C0633	株式会社プライムプラン	H29.12.5 H30.3.30	159653
群馬県	板倉町 一部	土地区画整理	基準点測量 基準点測量 その他	3級 4級 画地出来形確認測量	4点 27点 0.0629km ²	群馬県団地総合事務所 助言 C0664	株式会社高崎測量	H29.12.11 H30.3.20	160001
群馬県	太田市 全域	固定資産	数値撮影（デジタル） 同時調整	地上画素寸法 16cm 1000	175.54km ² 175.54km ²	群馬県太田市 助言 C0493	朝日航洋株式会社	H29.12.15 H30.3.23	158939
群馬県	板倉町 全域	土地改良	復旧測量（基準点）	3級	2点	海老瀬土地改良事業 助言 C0608	群馬県土地改良事業団体連合会	H29.12.25 H30.3.31	159560
群馬県	前橋市 一部	道路計画	基準点測量	2級	3点	群馬県前橋市 助言 C0634	日進工測設計株式会社	H29.12.28 H30.3.14	159655
群馬県	明和町 一部	都市計画	基準点測量	3級	4点	明和町土地開発公社 助言 C0685	技研コンサル株式会社	H29.12.28 H30.3.28	160122
群馬県	前橋市 一部	道路計画	基準点測量	2級	1点	群馬県前橋市 助言 C0642	シンワ測量設計有限公司	H30.1.5 H30.3.19	159888
群馬県	高崎市 一部 前橋市 一部	道路管理	復旧測量（基準点） 復旧測量（基準点） 水準測量	2級 3級 3級	5点 5点 3.94km	関東地方整備局高崎河川国道事務所 助言 C0651	株式会社プライムプラン	H30.1.15 H30.2.20	159947
群馬県	高崎市 一部	土地区画整理	基準点測量 基準点測量	2級 3級	3点 1点	高崎市新保・日高土地区画整理組合 助言 C0682	株式会社測研	H30.1.25 H30.3.19	160102
群馬県	太田市 一部	都市計画	基準点測量	3級	4点	太田市土地開発公社 助言 C0707	株式会社小林測量	H30.2.1 H30.4.27	160262
群馬県	太田市 全域	その他	基準点測量 基準点測量	3級 4級	10点 45点	太田市土地開発公社 助言 C0715	有限会社中村測量設計	H30.2.1 H30.4.27	160321
群馬県	伊勢崎市 一部	基準点管理	復旧測量（基準点）	2級	1点	群馬県伊勢崎市 助言 C0754	朝日測量株式会社	H30.3.19 H30.6.30	162598
群馬県	東吾妻町 一部 長野原町 一部 甘楽町 一部 下仁田町 一部 榛東村 一部 安中市 全域 富岡市 一部 藤岡市 一部 渋川市 一部 高崎市 一部	森林計画	数値撮影（デジタル）	地上画素寸法 30cm	1068km ²	群馬県 助言 C0032	株式会社ナカノアイシステム	H30.4.1 H30.11.30	163746
群馬県	安中市 一部	地すべり対策	基準点測量 基準点測量	1級 3級	3点 4点	群馬県県土整備部安中土木事務所 助言 C0016	日本サーベイ株式会社	H30.4.10 H31.1.31	163690
群馬県	藤岡市 一部	土地区画整理	基準点測量	4級	19点	藤岡市堰下土地区画整理組合 助言 C0042	株式会社高崎測量	H30.4.13 H31.3.15	163776
群馬県	館林市 一部	土地区画整理	基準点測量 基準点測量	3級 4級	1点 24点	群馬県団地総合事務所 助言 C0007	技研コンサル株式会社	H30.4.20 H30.5.31	163666
群馬県	みなかみ町 一部	その他	基準点測量 基準点測量 基準点測量	2級 3級 4級	1点 4点 10点	群馬県みなかみ町 助言 C0090	群馬県土地改良事業団体連合会	H30.5.29 H31.3.15	164181
群馬県	前橋市 一部	道路計画	基準点測量 基準点測量	2級 4級	2点 4点	群馬県前橋市 助言 C0118	株式会社地測設計	H30.6.27 H31.2.25	164492
群馬県	みなかみ町 一部 沼田市 一部	河川管理	基準点測量 復旧測量（基準点） 復旧測量（基準点）	3級 2級 3級	5点 28点 35点	関東地方整備局利根川ダム統合管理事務所 助言 C0330	株式会社タイヨーエンジニア	H30.6.27 H31.1.31	166565
群馬県	前橋市 一部	土地区画整理	基準点測量	4級	56点	群馬県前橋市 助言 C0172	関東測量株式会社	H30.7.17 H31.2.22	164992
群馬県	渋川市 一部	道路計画	基準点測量 基準点測量	2級 3級	4点 4点	群馬県渋川市 助言 C0270	株式会社アスコ大東	H30.8.20 H31.2.28	165879
群馬県	片品村 一部 沼田市 一部	砂防計画	基準点測量 基準点測量	2級 3級	4点 4点	関東地方整備局利根川水系砂防事務所 助言 C0360	株式会社福田量地	H30.10.1 H31.1.18	166847
群馬県	板倉町 一部	土地区画整理	基準点測量 基準点測量	3級 4級	3点 12点	群馬県団地総合事務所 助言 C0496	株式会社アイ・ディー・エー	H30.11.28 H31.3.20	168131
群馬県	東吾妻町 一部 長野原町 一部 甘楽町 一部 下仁田町 一部 榛東村 一部 安中市 全域 富岡市 一部 藤岡市 一部 渋川市 一部 高崎市 一部	森林計画	数値図化	地上画素寸法 30cm	1068km ²	群馬県 助言 C0521	株式会社ナカノアイシステム	H30.12.10 H31.2.15	168316
埼玉県	越谷市 全域	総合計画	復旧測量（基準点） 復旧測量（基準点）	3級改測 節点	869点 415点	埼玉県越谷市 助言 C0138	株式会社パスコ	H23.11.14 H24.3.30	164699
埼玉県	蕨市 全域	固定資産	数値撮影（デジタル）	地上画素寸法 8cm	5.1km ²	埼玉県蕨市 助言 C0034	株式会社パスコ	H26.4.1 H27.3.31	152756
埼玉県	長瀨町 全域	固定資産	数値撮影（デジタル）	地上画素寸法 16cm	30.43km ²	埼玉県長瀨町 助言 C0160	株式会社パスコ	H26.11.15 H27.3.25	154009
埼玉県	狭山市 一部	土地区画整理	基準点測量	4級	80点	埼玉県狭山市 助言 C0062	平和フィールド株式会社	H27.6.17 H27.10.16	163940
埼玉県	久喜市 一部	道路計画	復旧測量（基準点）	3級	3点	埼玉県久喜市 助言 C0629	国土測建株式会社	H28.2.10 H28.3.20	148658
埼玉県	狭山市 一部	土地区画整理	その他	500	0.08km	埼玉県狭山市 助言 C0217	平和フィールド株式会社	H28.8.7 H29.5.31	147984
埼玉県	さいたま市 一部	道路計画	復旧測量（水準）	2級	1点	埼玉県さいたま市 助言 C0735	株式会社スリーエス	H29.2.1 H30.9.28	152045
埼玉県	鴻巣市 一部	道路管理	基準点測量	3級	9点	埼玉県北本県土整備事務所 助言 C0747	中央航業株式会社	H29.2.15 H29.3.31	152102
埼玉県	八潮市 全域 戸田市 全域 川口市 全域	道路台帳	基準点測量 基準点測量 基準点測量	1級 2級 4級	2点 9点 53点	関東地方整備局北首都国道事務所 助言 C0109	国際測地株式会社	H29.5.12 H30.2.28	153537
埼玉県	桶川市 一部	土地区画整理	基準点測量 現地測量（数値地形図作成）	4級 500	64点 0.11km ²	桶川市坂田西特定土地区画整理組合 助言 C0047	昭和株式会社	H29.5.22 H30.3.23	152871

関東地方

都道府県	測量地域	測量目的	測量種別	縮尺・等級	事業量	測量計画機関（助言番号）	測量作業機関	実施時期	ID
埼玉県	さいたま市 一部	その他	基準点測量 基準点測量 その他	3級 4級 境界測量	9点 699点 1.3712km ²	埼玉県さいたま市 助言 C0087	第一測量設計株式会社 共和コンサルタント株式会社 埼玉測量設計株式会社 埼玉コンサルタント株式会社 株式会社高佑測量設計 塩川設計測量株式会社 株式会社東新測量設計	H29.6.13 H30.2.28	153254
埼玉県	さいたま市 一部	その他	基準点測量	3級	1点	埼玉県さいたま市 助言 C0088	カヅミテクノ株式会社	H29.6.13 H30.3.30	153256
埼玉県	さいたま市 一部	その他	基準点測量 基準点測量 その他	3級 4級 境界測量	24点 2519点 5.4166km ²	埼玉県さいたま市 助言 C0096	株式会社コスミックサーベイ 一栄測量設計株式会社 共進調査設計株式会社 株式会社フジ測地 カヅミテクノ株式会社 北関東設計測量株式会社 株式会社GIS関東 浦和測量設計株式会社 株式会社彩都コンサルタント 有限会社かな川測量設計 株式会社官原設計測量 株式会社中央測地 埼玉コンサルタント株式会社 塩川設計測量株式会社	H29.6.16 H30.3.16	153331
埼玉県	ふじみ野市 全域	都市計画	数値図化	2500	14.64km ²	埼玉県ふじみ野市 助言 C0174	東日本総合計画株式会社	H29.6.21 H30.1.31	154129
埼玉県	吉川市 一部	土地区画整理	基準点測量	4級	222点	吉川市吉川中央土地区画整理組 合 助言 C0210	昭株式会社	H29.7.7 H30.3.15	154370
埼玉県	坂戸市 一部	土地区画整理	その他	500	0.045km ²	埼玉県坂戸市 助言 C0133	昭株式会社	H29.7.10 H30.3.23	153716
埼玉県	伊奈町 全域	道路台帳	復旧測量（基準点） 基準点測量	2級 2級	19点 9点	埼玉県伊奈町 助言 C0136	昭株式会社	H29.7.10 H30.2.28	153746
埼玉県	さいたま市 全域	道路計画	水準測量 基準点測量 基準点測量 MM計測	3級 2級 3級 500	20km 18点 31点 32km	関東地方整備局大宮国道事務所 助言 C0212	株式会社八州 株式会社	H29.7.31 H29.12.29	154393
埼玉県	三芳町 全域	固定資産	数値撮影（デジタル） 同時調整	地上画素寸法 12cm 1000	15.33km ² 15.33km ²	埼玉県三芳町 助言 C0239	株式会社バスコ	H29.8.14 H30.3.9	154710
埼玉県	伊奈町 全域	土地区画整理	復旧測量（基準点） 基準点測量 数値図化	3級 4級 500	20点 354点 0.063km ²	埼玉県伊奈町 助言 C0222	昭株式会社	H29.8.21 H30.3.23	154510
埼玉県	本庄市 一部	道路計画	MM計測	500	124.8km	埼玉県本庄市 助言 C0248	株式会社バスコ	H29.8.21 H30.2.28	154820
埼玉県	所沢市 全域	都市計画	基準点測量	3級	3点	埼玉県所沢市 助言 C0258	朝日航洋株式会社	H29.8.24 H29.12.22	154901
埼玉県	全域	その他	水準測量	1級	945km	埼玉県 助言 C0267	埼玉県測量設計業協同組合	H29.8.28 H30.3.29	154974
埼玉県	さいたま市 全域	土地区画整理	基準点測量 基準点測量	2級 3級	2点 3点	さいたま市台・一ノ久保特定土 地区画整理組合 助言 C0265	玉野総合コンサルタント株 式会社	H29.8.31 H30.3.16	154965
埼玉県	横瀬町 全域	固定資産	数値撮影（デジタル）	地上画素寸法 16cm	49.49km ²	埼玉県横瀬町 助言 C0175	株式会社バスコ	H29.9.1 H30.10.20	154131
埼玉県	滑川町 全域	その他	基準点測量 数値図化	4級 500	75点 0.196km ²	公益社団法人埼玉県農林公社 助言 C0292	株式会社富士測量	H29.9.4 H30.2.28	155253
埼玉県	上尾市 一部 桶川市 一部	道路台帳	基準点測量 基準点測量	2級 3級	5点 9点	関東地方整備局大宮国道事務所 助言 C0306	国際測地株式会社	H29.9.25 H30.3.30	155438
埼玉県	久喜市 一部	その他	基準点測量	2級	2点	関東地方整備局北首都国道事務 所 助言 C0343	株式会社こうそく	H29.9.28 H29.12.20	155774
埼玉県	さいたま市 一部	土地区画整理	基準点測量 基準点測量 その他	2級 4級 出来形確認測量	9点 169点 0.236km ²	さいたま市蓮沼下特定土地区画 整理組合 助言 C0446	東日本総合計画株式会社 さいたま支店	H29.9.28 H30.3.16	156682
埼玉県	さいたま市 一部	その他	基準点測量	3級	1点	埼玉県さいたま市 助言 C0331	株式会社フジ測地	H29.9.29 H30.3.23	155686
埼玉県	上尾市 全域	固定資産	数値撮影（デジタル）	地上画素寸法 13.3 cm	45.51km ²	埼玉県上尾市 助言 C0102	株式会社バスコ	H29.10.1 H30.3.16	153456
埼玉県	宮代町 全域	固定資産	数値撮影（デジタル）	地上画素寸法 12cm	15.95km ²	埼玉県宮代町 助言 C0219	株式会社バスコ	H29.10.1 H30.3.30	154467
埼玉県	吉見町 全域	固定資産	数値撮影（デジタル）	地上画素寸法 10cm	38.64km ²	埼玉県吉見町 助言 C0274	株式会社バスコ	H29.10.1 H30.3.20	155080
埼玉県	三郷市 全域	固定資産	数値撮影（デジタル）	地上画素寸法 12cm	30.22km ²	埼玉県三郷市 助言 C0278	国際航業株式会社	H29.10.1 H30.3.30	155140
埼玉県	小鹿野町 全域	固定資産	数値撮影（デジタル）	地上画素寸法 12cm	171.26km ²	埼玉県小鹿野町 助言 C0285	株式会社バスコ	H29.10.1 H30.3.28	155185
埼玉県	伊奈町 全域	固定資産	数値撮影（デジタル）	地上画素寸法 8cm	14.79km ²	埼玉県伊奈町 助言 C0294	株式会社バスコ	H29.10.1 H30.3.16	155274
埼玉県	所沢市 一部	その他	基準点測量	4級	14点	法務省さいたま地方法務局 助言 C0305	公益社団法人埼玉公共職託 登記士地家屋調査士協会 国際航業株式会社 埼玉支 店	H29.10.1 H30.2.28 H29.10.1 H30.3.15	155437 155715
埼玉県	寄居町 全域	固定資産	数値撮影（デジタル）	地上画素寸法 10cm	64.25km ²	埼玉県寄居町 助言 C0338	国際航業株式会社 埼玉支 店	H29.10.1 H30.3.15	155718
埼玉県	本庄市 全域	固定資産	数値撮影（デジタル）	地上画素寸法 10cm	89.69km ²	埼玉県本庄市 助言 C0340	国際航業株式会社 埼玉支 店	H29.10.1 H30.3.15	155718
埼玉県	久喜市 全域 羽生市 全域 加須市 全域 熊谷市 全域	河川管理	数値図化	2500	104.4km ²	関東地方整備局利根川上流河川 事務所 助言 C0359	株式会社バスコ さいたま 支店	H29.10.1 H30.2.28	155931
茨城県	古河市 全域								
群馬県	千代田町 全域 明和町 全域 板倉町 全域 館林市 全域								
埼玉県	吉川市 全域	固定資産	数値撮影（デジタル）	10000	31.66km ²	埼玉県吉川市 助言 C0424	国際航業株式会社	H29.10.2 H30.3.22	155619

関東地方

都道府県	測量地域	測量目的	測量種別	縮尺・等級	事業量	測量計画機関（助言番号）	測量作業機関	実施時期	ID	
埼玉県	本庄市 一部	都市計画	修正測量	2500	6km ²	埼玉県本庄市助言 C0358	国際航業株式会社 埼玉支店	H29.10.5 H30.3.15	155855	
埼玉県	宮代町 全域	都市計画	数値図化	2500	15.95km ²	埼玉県宮代町助言 C0394	株式会社バスコ さいたま支店	H29.10.20 H30.3.30	156298	
埼玉県	川口市 全域	固定資産	数値撮影(デジタル) 写真地図作成(デジタルオルソ)	地上画素寸法 7.2cm	61.95km ²	埼玉県川口市助言 C0457	太平洋航業株式会社	H29.10.25 H30.3.16	156761	
埼玉県	松伏町 全域	固定資産	数値撮影(デジタル) 写真地図作成(デジタルオルソ)	地上画素寸法 16cm 1000	16.3km ² 16.3km ²	埼玉県松伏町助言 C0453	株式会社ナカノアイシステム	H29.10.27 H30.3.27	156738	
埼玉県	幸手市 一部	基準点管理	基準点測量	3級	3点	埼玉県幸手市助言 C0427	株式会社こうそく	H29.11.1 H29.12.20	156635	
埼玉県	入間市 全域	固定資産	数値撮影(デジタル)	地上画素寸法 14cm	44.69km ²	埼玉県入間市助言 C0495	朝日航洋株式会社	H29.11.2 H30.3.20	158951	
埼玉県	坂戸市 全域	固定資産	数値撮影(デジタル) 写真地図作成(デジタルオルソ)	地上画素寸法 16cm 1000	41.02km ² 41.02km ²	埼玉県坂戸市助言 C0454	株式会社ナカノアイシステム	H29.11.6 H30.3.31	156740	
埼玉県	さいたま市 全域	その他	復旧測量(基準点)	3級	1点	埼玉県さいたま市助言 C0441	株式会社G I S 関東	H29.11.9 H30.3.28	156616	
埼玉県	川越市 全域	固定資産	数値撮影(デジタル)	地上画素寸法 10.8cm	109.13km ²	埼玉県川越市助言 C0594	株式会社バスコ	H29.11.13 H30.3.23	159477	
埼玉県	白岡市 全域	固定資産	数値撮影(デジタル)	地上画素寸法 10.8cm	24.92km ²	埼玉県白岡市助言 C0451	株式会社バスコ さいたま支店	H29.11.16 H30.2.28	156732	
埼玉県	さいたま市 一部	その他	復旧測量(基準点) 復旧測量(基準点)	1級 2級	2点 3点	埼玉県さいたま市助言 C0601	株式会社G I S 関東	H29.11.20 H30.3.30	159536	
埼玉県	毛呂山町 全域	固定資産	数値撮影(デジタル) 同時調整	地上画素寸法 13.3cm 1000	34.07km ² 34.07km ²	埼玉県毛呂山町助言 C0240	株式会社バスコ	H29.11.21 H30.3.16	154713	
埼玉県	鴻巣市 全域	総合計画	復旧測量(基準点) 復旧測量(基準点) 復旧測量(基準点) 復旧測量(基準点) 復旧測量(基準点) 復旧測量(基準点) 復旧測量(基準点)	1級 1級 2級 3級 街区三角点・節点 街区多角点・節点 街区補助点	11点 57点 130点 129点 6点 269点 1050点	埼玉県鴻巣市助言 C0486	国際航業株式会社	H29.11.21 H30.2.28	158914	
埼玉県	熊谷市 一部	ほ場整備	基準点測量 基準点測量 その他	3級 4級 地区界測量	11点 66点 0.0322km ²	埼玉県大里農林振興センター助言 C0438	株式会社大洋	H29.11.24 H30.3.30	156610	
埼玉県	蓮田市 全域	固定資産	数値撮影(デジタル)	地上画素寸法 12cm	27.28km ²	埼玉県蓮田市助言 C0600	株式会社バスコ さいたま支店	H29.11.28 H30.3.31	159528	
埼玉県	春日部市 全域	固定資産	数値撮影(デジタル)	地上画素寸法 10cm	65.98km ²	埼玉県春日部市助言 C0029	株式会社バスコ	H29.12.1 H30.3.16	152686	
埼玉県	志木市 全域	固定資産	数値撮影(デジタル)	地上画素寸法 8cm	9.05km ²	埼玉県志木市助言 C0081	株式会社バスコ	H29.12.1 H30.3.31	153195	
埼玉県	幸手市 全域	固定資産	数値撮影(デジタル)	地上画素寸法 12cm	33.93km ²	埼玉県幸手市助言 C0194	株式会社バスコ	H29.12.1 H30.3.14	154273	
埼玉県	滑川町 全域	固定資産	数値撮影(デジタル) 同時調整	地上画素寸法 12cm 地上画素寸法 12cm	29.68km ² 29.68km ²	埼玉県滑川町助言 C0242	株式会社バスコ	H29.12.1 H30.3.23	154735	
埼玉県	越生町 全域	固定資産	数値撮影(デジタル)	地上画素寸法 13.3cm	40.39km ²	埼玉県越生町助言 C0399	株式会社バスコ さいたま支店	H29.12.1 H30.3.23	156336	
埼玉県	和光市 全域	固定資産	数値撮影(デジタル)	地上画素寸法 8cm	11.04km ²	埼玉県和光市助言 C0400	株式会社バスコ	H29.12.1 H30.3.20	156339	
埼玉県	八潮市 全域	固定資産	数値撮影(デジタル) 同時調整	地上画素寸法 9.8cm 1000	18.02km ² 18.02km ²	埼玉県八潮市助言 C0467	朝日航洋株式会社	H29.12.1 H30.3.23	157808	
埼玉県	熊谷市 全域	固定資産	数値撮影(デジタル)	地上画素寸法 12cm	159.88km ²	埼玉県熊谷市助言 C0552	株式会社バスコ さいたま支店	H29.12.1 H30.3.20	159232	
埼玉県	桶川市 全域	固定資産	数値撮影(デジタル)	地上画素寸法 12cm	25.26km ²	埼玉県桶川市助言 C0597	国際航業株式会社	H29.12.1 H30.3.23	159483	
埼玉県	宮代町 一部 久喜市 一部	白岡市 一部	道路管理	基準点測量	2級	13点	関東地方整備局北首都国道事務所助言 C0508	株式会社イイジマ測設企画	H29.12.5 H30.3.30	159026
埼玉県	深谷市 全域	固定資産	数値撮影(デジタル) 同時調整 写真地図作成(デジタルオルソ)	地上画素寸法 12cm 1000 1000	138.37km ² 138.37km ² 138.37km ²	埼玉県深谷市助言 C0307	朝日航洋株式会社	H29.12.15 H30.7.6	155440	
埼玉県	鶴ヶ島市 全域	固定資産	数値撮影(デジタル)	地上画素寸法 12cm	17.65km ²	埼玉県鶴ヶ島市助言 C0550	朝日航洋株式会社	H29.12.15 H30.3.31	159226	
埼玉県	日高市 全域	固定資産	数値撮影(デジタル) 同時調整	地上画素寸法 10cm 地上画素寸法 10cm	47.48km ² 47.48km ²	埼玉県日高市助言 C0577	朝日航洋株式会社	H29.12.15 H30.3.20	159393	
埼玉県	狭山市 全域	固定資産	数値撮影(デジタル) 同時調整	地上画素寸法 14cm 地上画素寸法 14cm	48.99km ² 48.99km ²	埼玉県狭山市助言 C0578	朝日航洋株式会社	H29.12.15 H30.3.30	159412	
埼玉県	朝霞市 全域	固定資産	数値撮影(デジタル) 同時調整	地上画素寸法 12cm 1000	18.34km ² 18.34km ²	埼玉県朝霞市助言 C0580	朝日航洋株式会社	H29.12.15 H30.3.23	159434	
埼玉県	北本市 全域	固定資産	数値撮影(デジタル)	地上画素寸法 12cm	25.26km ²	埼玉県北本市助言 C0596	国際航業株式会社	H29.12.30 H30.3.23	159481	
埼玉県	川越市 一部	基準点管理	復旧測量(基準点) 復旧測量(基準点)	2級 4級	1点 3点	埼玉県川越市助言 C0644	コスモ測量設計株式会社	H30.1.10 H30.3.16	159892	
埼玉県	さいたま市 一部	都市計画	復旧測量(基準点)	その他	0.906km ²	埼玉県さいたま市助言 C0667	株式会社G I S 関東 一栄測量設計株式会社	H30.1.16 H30.3.20	160010	
埼玉県	狭山市 一部	その他	基準点測量	3級	6点	埼玉県川越市東土整備事務所助言 C0656	株式会社ミカミ・アイエヌジー	H30.1.22 H30.3.23	159966	

関東地方

都道府県	測量地域	測量目的	測量種別	縮尺・等級	事業量	測量計画機関(助言番号)	測量作業機関	実施時期	ID
埼玉県	川越市 一部	道路計画	復旧測量(基準点) 復旧測量(基準点) 復旧測量(基準点)	2級 3級 4級	1点 2点 2点	埼玉県川越市 助言 C0663	株式会社ミカミ・アイエヌ ジー	H30.1.22 H30.2.9	159995
埼玉県	さいたま市 一部	都市計画	復旧測量(基準点)	境界点	5.12km	埼玉県さいたま市 助言 C0673	塩川設計測量株式会社	H30.1.22 H30.3.23	160063
埼玉県	東松山市 一部	河川管理	基準点測量 復旧測量(基準点)	3級 3級	3点 1点	埼玉県東松山市整備事務所 助言 C0706	吉田測量設計株式会社	H30.1.25 H30.3.28	160261
埼玉県	川口市 一部	道路台帳	基準点測量	4級	12点	埼玉県川口市 助言 C0009	株式会社本州	H30.2.1 H30.4.30	163672
埼玉県	さいたま市 一部	道路計画	復旧測量(基準点)	3級	1点	埼玉県さいたま市 助言 C0695	株式会社G I S 関東	H30.2.1 H30.3.28	160174
埼玉県	蕨市 一部	基準点管理	復旧測量(基準点)	3級	1点	埼玉県蕨市 助言 C0699	株式会社バスコ さいたま 支店	H30.2.1 H30.3.16	160218
埼玉県	白岡市 一部 久喜市 一部	道路台帳	基準点測量	2級	8点	関東地方整備局大宮国道事務所 助言 C0708	株式会社こうそく	H30.2.1 H30.3.31	160264
埼玉県	さいたま市 一部	道路計画	基準点測量	3級	1点	埼玉県さいたま市 助言 C0698	株式会社スリーエス	H30.2.5 H30.3.23	160217
埼玉県	桶川市 一部	河川管理	数値図化 航空レーザー測量	500 1000	1.56km 1.92km	埼玉県北本県土整備事務所 助言 C0728	株式会社バスコ	H30.2.5 H30.6.29	161398
埼玉県	さいたま市 一部	道路計画	基準点測量	3級	2点	埼玉県さいたま市 助言 C0731	伊藤調査測量事務所	H30.2.9 H30.3.23	161419
埼玉県	さいたま市 一部	道路計画	基準点測量	3級	1点	埼玉県さいたま市 助言 C0714	北関東設計測量株式会社	H30.2.16 H30.3.23	160320
埼玉県	長瀨町 一部	道路管理	復旧測量(基準点)	3級	1点	埼玉県熊谷県土整備事務所 助言 C0747	高橋測量設計株式会社	H30.3.19 H30.3.30	161531
埼玉県	さいたま市 一部	道路計画	復旧測量(基準点)	3級	1点	埼玉県さいたま市 助言 C0037	株式会社オールプロジェクト	H30.4.13 H30.5.31	163761
埼玉県	桶川市 一部	土地区画整理	基準点測量	4級	155点	桶川市上日出谷南特定土地区画 整理組合 助言 C0025	昭和株式会社 埼玉支社	H30.4.23 H30.7.31	163716
埼玉県	和光市 全域	道路台帳	基準点測量	3級	133点	埼玉県和光市 助言 C0028	昭和株式会社	H30.4.23 H30.5.30	163723
埼玉県	桶川市 一部	土地区画整理	基準点測量 基準点測量	3級 4級	6点 50点	桶川市加納原土地区画整理組合 助言 C0057	東日本総合計画株式会社	H30.5.10 H30.7.31	163893
埼玉県	さいたま市 全域	都市計画	数値図化 数値図化 数値図化	500 1000 10000	217.43km 217.43km 78.8km	埼玉県さいたま市 助言 C0086	株式会社バスコ	H30.5.18 H31.2.28	164158
埼玉県	飯能市 一部 日高市 一部	道路管理	基準点測量	3級	7点	埼玉県飯能県土整備事務所 助言 C0154	株式会社セントラル測量	H30.6.7 H30.12.20	164796
埼玉県	加須市 一部	道路台帳	基準点測量 基準点測量 現地測量(数値地 形図作成)	3級 4級 その他	10点 29点 0.062km	埼玉県行田県土整備事務所 助言 C0143	羽生測量設計株式会社 株式会社富士測量	H30.6.12 H31.2.28	164730
埼玉県	さいたま市 一部	基準点管理	復旧測量(基準点)	3級	1点	埼玉県さいたま市 助言 C0097	株式会社G I S 関東	H30.6.14 H30.6.28	164256
埼玉県	さいたま市 一部	基準点管理	復旧測量(基準点) 基準点測量	3級 4級	2点 5点	埼玉県さいたま市 助言 C0098	塩川設計測量株式会社	H30.6.14 H30.7.29	164260
埼玉県	桶川市 一部	土地区画整理	数値図化	500	0.173km	桶川市上日出谷南特定土地区画 整理組合 助言 C0095	昭和株式会社	H30.6.20 H31.3.29	164230
埼玉県	狭山市 一部	その他	基準点測量	3級	1点	埼玉県狭山市 助言 C0142	有限会社市川測量設計	H30.7.1 H30.7.31	164727
埼玉県	川口市 一部	土地区画整理	復旧測量(基準点) 復旧測量(基準点)	3級(改測) 4級(改測)	7点 276点	埼玉県川口市 助言 C0264	昭栄測量株式会社	H30.7.20 H31.1.31	165816
埼玉県	北本市 全域	道路管理	基準点測量	2級	20点	埼玉県北本市 助言 C0206	国際航業株式会社	H30.7.24 H30.11.26	166218
埼玉県	さいたま市 一部	道路計画	基準点測量	3級	1点	埼玉県さいたま市 助言 C0199	株式会社彩都コンサルタン ト	H30.7.25 H30.8.31	165196
埼玉県	久喜市 一部 白岡市 一部	河川管理	基準点測量	3級	5点	埼玉県杉戸県土整備事務所 助言 C0205	株式会社塩崎テクノブレイン	H30.7.25 H30.11.30	165213
埼玉県	鴻巣市 一部	総合計画	復旧測量(基準点)	3級	1点	埼玉県鴻巣市 助言 C0228	国際航業株式会社	H30.7.25 H30.11.28	166370
埼玉県	東松山市 一部	土地区画整理	数値図化 基準点測量 基準点測量	500 2級 4級	0.275km 10点 160点	埼玉県東松山市 助言 C0191	昭和株式会社	H30.7.30 H31.3.22	165128
埼玉県	川島町 一部 東松山市 一部	河川管理	基準点測量 復旧測量(基準点)	3級 3級	3点 1点	埼玉県東松山市整備事務所 助言 C0306	高瀬測量設計株式会社	H30.8.1 H31.1.25	166314
埼玉県	伊奈町 一部	道路台帳	復旧測量(基準点)	3級	61点	埼玉県伊奈町 助言 C0225	昭和株式会社	H30.8.6 H31.2.28	165339
埼玉県	川越市 一部	基準点管理	復旧測量(基準点)	4級	6点	埼玉県川越市 助言 C0283	ホープ測量設計株式会社	H30.8.7 H30.12.21	165985
埼玉県	秩父市 一部	道路計画	基準点測量	3級	6点	埼玉県西関東連絡道路建設事務 所 助言 C0245	株式会社南建設	H30.8.20 H30.12.25	166602
埼玉県	秩父市 一部	道路計画	水準測量	3級(G N S S測 量による)	9km 2点	埼玉県西関東連絡道路建設事務 所 助言 C0246	秩父測量設計株式会社	H30.8.20 H30.12.25	165605
埼玉県	さいたま市 一部	土地区画整理	基準点測量 基準点測量	3級 4級	12点 214点	さいたま市大門上・下野田特定 土地区画整理組合 助言 C0272	日本都市技術株式会社	H30.8.20 H31.3.15	165897
埼玉県	さいたま市 一部	道路計画	復旧測量(基準点)	3級	1点	埼玉県さいたま市 助言 C0271	有限会社かな川測量設計	H30.8.22 H31.3.22	165881
埼玉県	久喜市 一部	道路管理	基準点測量	2級	7点	関東地方整備局北首都国道事務 所 助言 C0268	株式会社バスコ	H30.9.10 H31.3.20	165867
埼玉県	寄居町 全域	基準点管理	基準点測量 基準点測量 基準点測量	1級 2級 3級	1点 1点 6点	埼玉県寄居町 助言 C0317	国際航業株式会社	H30.9.12 H31.1.31	166445
埼玉県	熊谷市 一部	道路台帳	基準点測量	3級	2点	埼玉県熊谷県土整備事務所 助言 C0348	株式会社北武蔵調査測量設 計事務所	H30.10.1 H31.1.22	166730
埼玉県	さいたま市 一部	下水道計画	基準点測量	3級	3点	埼玉県さいたま市 助言 C0382	北関東設計測量株式会社	H30.10.12 H30.11.30	167039
埼玉県	長瀨町 一部	道路台帳	復旧測量(基準点)	3級	1点	埼玉県秩父県土整備事務所 助言 C0408	高橋測量設計株式会社	H30.11.1 H30.12.10	167279

関東地方

都道府県	測量地域	測量目的	測量種別	縮尺・等級	事業量	測量計画機関（助言番号）	測量作業機関	実施時期	ID
埼玉県	東松山市 一部	道路台帳	復旧測量（基準点）	1級	4点	埼玉県東松山市助言 C0585	武州測量株式会社	H30.11.28 H31.2.28	168648
埼玉県	東松山市 一部	道路台帳	復旧測量（基準点）	1級	4点	埼玉県東松山市助言 C0586	武州測量株式会社	H30.11.28 H31.2.28	168650
埼玉県	秩父市 一部	土地改良	基準点測量	2級	2点	埼玉県秩父農林振興センター助言 C0656	秩父測量設計株式会社	H31.1.21 H31.2.28	170026
千葉県	木更津市 一部	土地区画整理	基準点測量 基準点測量	3級 4級	12点 15点	千葉県市請西千束台土地区画整理組合助言 C0061	昭和株式会社	H28.5.12 H30.3.30	146479
千葉県	袖ヶ浦市 一部	総合計画	基準点測量 用地測量	4級 500	25点 159点	千葉県袖ヶ浦市助言 C0201	光陽測量株式会社	H28.8.8 H28.12.29	147842
千葉県	御宿町 一部 いすみ市 一部	砂防計画	数値図化	2500	0.63km ²	千葉県夷隅土木事務所助言 C0688	国際航業株式会社	H28.9.10 H28.12.23	160133
千葉県	千葉市 全域	地盤変動調査	水準測量	1級	195km	千葉県千葉市助言 C0542	株式会社八州	H28.11.28 H29.3.30	150756
千葉県	白井市 全域	都市計画	修正測量	2500	35.48km ²	千葉県白井市助言 C0079	株式会社パスコ	H29.5.19 H30.3.30	153154
千葉県	多古町 一部	都市計画	既成図数値化 修正測量 地形図等成果の座標補正	2500 2500 座標変換	12.44km ² 12.44km ² 12.44km ²	千葉県多古町助言 C0118	京業測量株式会社	H29.6.1 H30.3.20	153574
千葉県	匝瑳市 一部	土地改良	復旧測量（基準点） 復旧測量（基準点） 基準点測量 基準点測量	座標補正 座標補正 3級 4級	2点 16点 26点 115点	千葉県海匝農業事務所助言 C0146	千葉県土地改良事業団体連合会	H29.8.7 H30.3.23	153828
千葉県	八千代市 一部	ほ場整備	数値図化 基準点測量 復旧測量（基準点）	1000 3級 3級	0.85km ² 4点 4点	桑納川沿岸土地改良区助言 C0391	京業測量株式会社	H29.8.28 H30.1.31	156230
千葉県	市原市 一部 東金市 全域	道路管理	基準点測量 復旧測量（基準点）	2級 2級	5点 30点	東日本高速道路株式会社関東支社市原管理事務所助言 C0381	株式会社つくも	H29.8.29 H30.2.24	156133
千葉県	佐倉市 全域	その他	基準点測量 基準点測量 水準測量 路線測量	2級 4級 3級 その他	4点 28点 2.4km 1.45km	千葉県助言 C0207	株式会社太平測量	H29.9.1 H30.2.28	154361
千葉県	松戸市 一部	都市計画	基準点測量 水準測量	4級 4級	14点 2.6km	千葉県松戸市助言 C0277	キタイ設計株式会社	H29.9.11 H30.3.23	155109
千葉県	富津市 全域	固定資産	数値撮影（デジタル） 同時調整 写真地図作成（デジタルオルソ）	1000 1000 1000	205.53km ² 205.53km ² 205.53km ²	千葉県富津市助言 C0364	朝日航洋株式会社	H29.9.15 H30.3.26	155978
千葉県	市原市 一部	基準点管理	基準点測量 基準点測量	2級 3級	3点 109点	千葉県市原市助言 C0502	房州測量設計株式会社 山一測量設計	H29.9.15 H30.3.23	158994
千葉県	千葉市 一部	基準点管理	復旧測量（基準点）	街区三角点	4点	千葉県千葉市助言 C0297	伸一測量設計株式会社	H29.9.25 H30.3.31	155344
千葉県	千葉市 全域	その他	基準点測量 基準点測量 基準点測量 基準点測量	1級 2級 3級 4級	5点 5点 15点 75点	関東地方整備局千葉県道事務所助言 C0417	株式会社ボソーテック	H29.9.27 H30.2.28	156464
千葉県	香取市 一部	道路計画	数値図化	1000	2.12km ²	千葉県香取土木事務所助言 C0401	京業測量株式会社	H29.9.28 H30.3.23	156341
千葉県	千葉市 一部	地籍調査	基準点測量	地籍図根多角測量	0.19km ²	千葉県千葉市助言 C0303	株式会社ボソーテック	H29.10.10 H30.3.16	155423
千葉県	浦安市 一部	地籍調査	基準点測量	細部図根多角点	0.21km ² 505点	千葉県浦安市助言 C0464	株式会社ボソーテック	H29.10.19 H30.3.16	156803
千葉県	浦安市 一部	地籍調査	基準点測量	細部図根多角点	0.22km ² 273点	千葉県浦安市助言 C0465	株式会社ボソーテック	H29.10.19 H30.3.16	156806
千葉県	浦安市 一部	その他	復旧測量（基準点）	3級	4点	千葉県浦安市助言 C0428	京業測量株式会社	H29.10.23 H30.2.28	156536
千葉県	旭市 全域	道路台帳	修正測量	1000	0.0106km ²	千葉県旭市助言 C0389	国際航業株式会社 千葉営業所	H29.11.1 H30.3.23	156225
千葉県	南房総市 全域	固定資産	数値撮影（デジタル） 同時調整 写真地図作成（デジタルオルソ）	地上画素寸法 10cm 1000 1000	230.15km ² 230.15km ² 230.15km ²	千葉県南房総市助言 C0396	朝日航洋株式会社	H29.11.1 H30.3.27	156302
千葉県	南房総市 一部 君津市 一部 鴨川市 一部	森林計画	航空レーザ測量	500	10km ² 4点	千葉県助言 C0397	株式会社パスコ	H29.11.1 H30.3.7	156315
千葉県	船橋市 一部	道路計画	数値図化	500	0.63km ²	千葉県船橋市助言 C0474	京業測量株式会社	H29.11.15 H30.3.31	158827
千葉県	浦安市 一部	地籍調査	その他	地籍細部測量	0.29km ² 332点	千葉県浦安市助言 C0473	空間情報サービス株式会社	H29.11.21 H30.3.16	158826

関東地方

都道府県	測量地域	測量目的	測量種別	縮尺・等級	事業量	測量計画機関(助言番号)	測量作業機関	実施時期	ID	
千葉県	横芝光町 全域 九十九里町 全域 多古町 一部 山武市 全域 匝瑳市 一部 白井市 全域 八街市 全域 浦安市 全域 我孫子市 全域 流山市 全域 習志野市 全域 東金市 全域 成田市 全域 松戸市 全域 市川市 全域 御宿町 一部 長南町 全域 白子町 全域 睦沢町 全域 大網白里市 全域 袖ヶ浦市 一部 君津市 一部 勝浦市 一部 木更津市 一部	芝山町 全域 東庄町 一部 酒々井町 全域 香取市 一部 富里市 全域 印西市 全域 四街道市 全域 鎌ヶ谷市 全域 八千代市 全域 柏市 全域 旭市 一部 佐倉市 全域 野田市 一部 船橋市 全域 銚子市 一部 大多喜町 一部 長柄町 全域 長生村 全域 一宮町 全域 いすみ市 一部 富津市 一部 市原市 一部 茂原市 全域	地盤変動調査	水準測量	1級	1832km	千葉県 助言 C0515	株式会社八州 株式会社コーケン 国際測地株式会社 株式会社協立コンサルタンツ	H29.11.27 H30.5.31	159063
千葉県	松戸市 全域	固定資産	数値撮影(デジタル)	地上画素寸法 12cm	61.38km ²	千葉県松戸市 助言 C0611	国際航業株式会社 千葉支店	H29.11.28 H30.3.30	159576	
千葉県	横芝光町 全域	固定資産	数値撮影(デジタル) 写真地図作成(デジタルオルソ)	地上画素寸法 12cm 1000	67.01km ² 67.01km ²	千葉県横芝光町 助言 C0320	株式会社バスコ 千葉支店	H29.12.1 H30.3.27	156605	
千葉県	八千代市 全域	固定資産	数値撮影(デジタル) 同時調整	地上画素寸法 10cm 地上画素寸法 10cm	51.39km ² 51.39km ²	千葉県八千代市 助言 C0442	朝日航洋株式会社	H29.12.1 H30.3.22	156624	
千葉県	旭市 全域	固定資産	数値撮影(デジタル)	地上画素寸法 12cm	130.45km ²	千葉県旭市 助言 C0472	国際航業株式会社 千葉支店	H29.12.1 H30.3.20	158814	
千葉県	大網白里市 全域	固定資産	数値撮影(デジタル) 同時調整	地上画素寸法 12cm 地上画素寸法 12cm	58.06km ² 58.06km ²	千葉県大網白里市 助言 C0510	朝日航洋株式会社	H29.12.1 H30.3.30	159043	
千葉県	鎌ヶ谷市 全域	固定資産	数値撮影(デジタル) 同時調整	地上画素寸法 12cm 地上画素寸法 12cm	21.08km ² 21.08km ²	千葉県鎌ヶ谷市 助言 C0511	朝日航洋株式会社	H29.12.1 H30.3.31	159048	
千葉県	東金市 全域	固定資産	数値撮影(デジタル) 同時調整 写真地図作成(デジタルオルソ)	地上画素寸法 12cm 1000 1000	89.12km ² 89.12km ² 89.12km ²	千葉県東金市 助言 C0522	朝日航洋株式会社	H29.12.1 H30.3.23	159104	
千葉県	市川市 全域	固定資産	数値撮影(デジタル)	地上画素寸法 20cm	178.44km ²	千葉県市川市 助言 C0528	株式会社ウエスコ	H29.12.1 H30.3.16	159139	
千葉県	鋸南町 一部 富津市 一部	南房総市 一部 館山市 一部	環境調査	数値撮影(デジタル)	地上画素寸法 12cm	103.5km ²	千葉県南部漁港事務所 助言 C0541	朝日航洋株式会社	H29.12.1 H30.3.25	159195
千葉県	千葉市 一部	その他	基準点測量	3級	5点	千葉県千葉市 助言 C0612	弥生測量株式会社	H29.12.1 H30.3.31	159590	
千葉県	いすみ市 全域	固定資産	数値撮影(デジタル) 同時調整 写真地図作成(デジタルオルソ)	地上画素寸法 9.7cm 1000 1000	157.44km ² 157.44km ² 157.44km ²	千葉県いすみ市 助言 C0557	朝日航洋株式会社	H29.12.10 H30.3.23	159241	
千葉県	成田市 全域	固定資産	数値撮影(デジタル) 写真地図作成(デジタルオルソ)	地上画素寸法 20cm 1000	213.84km ² 213.84km ²	千葉県成田市 助言 C0415	株式会社バスコ 千葉支店	H29.12.15 H30.3.31	156447	
千葉県	千葉市 全域	固定資産	数値撮影(デジタル)	地上画素寸法 20cm	271.76km ²	千葉県千葉市 助言 C0521	株式会社バスコ 千葉支店	H29.12.15 H30.3.31	159102	
千葉県	君津市 全域	固定資産	数値撮影(デジタル) 写真地図作成(デジタルオルソ)	地上画素寸法 20cm 1000	318.81km ² 318.81km ²	千葉県君津市 助言 C0526	株式会社バスコ 千葉支店	H29.12.15 H30.2.28	159134	
千葉県	芝山町 全域	固定資産	数値撮影(デジタル)	地上画素寸法 20cm	43.24km ²	千葉県芝山町 助言 C0553	株式会社バスコ 千葉支店	H29.12.15 H30.3.30	159234	
千葉県	我孫子市 全域	固定資産	数値撮影(デジタル) 同時調整	地上画素寸法 14.4cm 1000	43.19km ² 43.19km ²	千葉県我孫子市 助言 C0575	朝日航洋株式会社	H29.12.15 H30.3.30	159373	
千葉県	野田市 一部	土地区画整理	基準点測量	4級	0.01km ² 16点	野田市愛宕駅東第一土地区画整理組合 助言 C0610	株式会社八州	H29.12.15 H30.3.30	159566	
千葉県	四街道市 全域	固定資産	数値撮影(デジタル)	地上画素寸法 12cm	34.52km ²	千葉県四街道市 助言 C0501	アジア航測株式会社 千葉支店	H29.12.20 H30.3.23	158987	
千葉県	船橋市 全域	固定資産	数値撮影(デジタル)	地上画素寸法 20cm 以下	85.62km ²	千葉県船橋市 助言 C0604	玉野総合コンサルタント株式会社 千葉事務所	H29.12.20 H30.3.31	159549	
千葉県	館山市 全域	固定資産	数値撮影(デジタル)	地上画素寸法 15cm	110.24km ²	千葉県館山市 助言 C0606	国際航業株式会社 千葉支店	H29.12.20 H30.3.30	159654	
千葉県	船橋市 一部	土地区画整理	基準点測量 現地測量(数値地形図作成)	4級 500	253点 0.048km ²	千葉県船橋市 助言 C0607	株式会社創和測量	H29.12.21 H30.3.31	159559	
千葉県	市原市 全域	固定資産	数値撮影(デジタル) 写真地図作成(デジタルオルソ)	地上画素寸法 12.5cm 1000	368.2km ² 368.2km ²	千葉県市原市 助言 C0603	アジア航測株式会社	H29.12.22 H30.3.30	159544	
千葉県	千葉市 全域	地盤変動調査	水準測量	1級	175km	千葉県千葉市 助言 C0648	株式会社八州	H30.1.4 H30.3.30	159938	
千葉県	千葉市 一部	基準点管理	復旧測量(基準点)	3級	1点	千葉県千葉市 助言 C0620	株式会社測地開発コンサルタント	H30.1.19 H30.3.31	159713	
千葉県	芝山町 全域	都市計画	修正測量	2500	43.24km ²	千葉県芝山町 助言 C0660	株式会社バスコ	H30.1.19 H30.3.30	159979	
千葉県	松戸市 一部	基準点管理	復旧測量(基準点)	3級	2点	千葉県松戸市 助言 C0683	サン・ジオテック株式会社	H30.1.24 H30.3.31	160119	
千葉県	袖ヶ浦市 一部 木更津市 一部	市原市 一部 千葉市 一部	道路計画	基準点測量	2級	52点	東日本高速道路株式会社関東支社市原管理事務所 助言 C0690	株式会社帝国コンサルタント	H30.2.8 H30.6.28	160144
千葉県	松戸市 一部	基準点管理	復旧測量(基準点)	3級	1点	千葉県松戸市 助言 C0709	国内調査測量株式会社	H30.2.8 H30.3.31	160282	

関東地方

都道府県	測量地域	測量目的	測量種別	縮尺・等級	事業量	測量計画機関(助言番号)	測量作業機関	実施時期	ID
千葉県	市川市 一部	基準点管理	復旧測量(基準点) 復旧測量(基準点)	3級 4級	2点 11点	千葉県市川市 助言 C0730	株式会社イグダ測量設計	H30.2.16 H30.3.23	161414
千葉県	匝瑳市 一部	道路台帳	復旧測量(基準点)	1級	11点	千葉県匝瑳市 助言 C0720	アジア航測株式会社	H30.2.21 H30.3.20	160355
千葉県	南房総市 一部	基準点管理	復旧測量(基準点)	1級	1点	千葉県安房土木事務所 助言 C0740	有限会社安房測量	H30.3.15 H30.3.23	161484
千葉県	浦安市 一部	基準点管理	復旧測量(基準点)	3級	3点	千葉県浦安市 助言 C0006	京葉測量株式会社	H30.4.1 H30.5.31	163647
千葉県	千葉市 一部	都市計画	復旧測量(基準点)	街区多角点	1点	千葉県千葉市 助言 C0753	株式会社ひかり測量	H30.4.9 H30.4.27	162578
千葉県	浦安市 一部	地籍調査	基準点測量 基準点測量	地籍図根三角点 地籍図根多角点	0.62km ² 8点 0.62km ² 310点	千葉県浦安市 助言 C0059	京葉測量株式会社	H30.5.1 H30.7.31	163925
千葉県	千葉市 一部	都市計画	復旧測量(基準点)	2級	1点	千葉県千葉市 助言 C0064	株式会社ひかり測量	H30.5.21 H30.9.18	163966
千葉県	浦安市 一部	基準点管理	復旧測量(基準点)	地籍多角点	1点	千葉県浦安市 助言 C0066	有限会社桐研	H30.5.21 H30.6.22	163977
千葉県	市原市 一部	基準点管理	基準点測量	3級	107点	千葉県市原市 助言 C0247	太陽測量株式会社 株式会社宮原測量	H30.5.23 H31.1.31	165609
千葉県	千葉市 一部	基準点管理	復旧測量(基準点)	3級	1点	千葉県千葉市 助言 C0129	株式会社宮原測量	H30.7.1 H30.7.31	164635
千葉県	四街道市 一部	基準点管理	復旧測量(基準点)	街区多角点	1点	千葉県四街道市 助言 C0134	株式会社中央測量	H30.7.1 H30.7.31	164654
千葉県	千葉市 一部	基準点管理	復旧測量(基準点)	街区多角点	1点	千葉県千葉市 助言 C0135	有限会社阿部測量事務所	H30.7.18 H30.9.28	164667
千葉県	松戸市 一部	基準点管理	復旧測量(基準点)	街区三角点	1点	千葉県松戸市 助言 C0185	有限会社タナベ測量設計事務所	H30.7.19 H30.8.31	165076
千葉県	流山市 一部	土地区画整理	基準点測量	4級	27点	千葉県流山区画整理事務所 助言 C0337	画地測量設計株式会社	H30.7.19 H31.1.31	166642
千葉県	白子町 一部 陸沢町 一部 九十九里町 一部 いすみ市 一部 茂原市 一部	地盤変動調査	水準測量	1級	150km	千葉県 助言 C0230	株式会社八州	H30.7.30 H30.9.28	165384
千葉県	袖ヶ浦市 一部	基準点管理	復旧測量(基準点) 復旧測量(基準点)	再設 点検測量	1点 1点	千葉県袖ヶ浦市 助言 C0233	コスモ測量設計株式会社	H30.8.1 H31.1.21	165447
千葉県	我孫子市 一部	基準点管理	復旧測量(基準点)	街区多角点	3点	千葉県我孫子市 助言 C0254	あびこ測量株式会社	H30.8.13 H30.9.30	165676
千葉県	千葉市 一部	都市計画	復旧測量(基準点)	街区多角点	1点	千葉県千葉市 助言 C0260	有限会社総武測量	H30.8.20 H30.9.10	165754
千葉県	習志野市 一部	土地区画整理	基準点測量 数値図化	4級 500	28点 0.018km ²	習志野市鷺沼台二丁目地区土地区画整理組合 助言 C0279	昭和株式会社	H30.8.20 H30.12.31	165948
千葉県	柏市 一部	基準点管理	基準点測量	3級	24点	千葉県柏市 助言 C0265	国際航業株式会社	H30.8.21 H31.3.29	165828
千葉県	四街道市 一部	道路管理	復旧測量(基準点)	2級	1点	千葉県四街道市 助言 C0328	株式会社中央測量	H30.9.10 H30.11.10	165555
千葉県	白井市 一部	基準点管理	復旧測量(基準点)	1級	1点	千葉県白井市 助言 C0411	株式会社八州	H30.10.22 H30.11.30	167303
千葉県	船橋市 一部	都市計画	復旧測量(基準点) 復旧測量(基準点)	2級 3級	1点 11点	千葉県船橋市 助言 C0481	京葉測量株式会社	H30.11.8 H31.2.5	167937
千葉県	柏市 一部	道路管理	復旧測量(基準点)	2級	2点	千葉県柏市 助言 C0449	佐藤測量設計株式会社	H30.11.9 H31.2.1	167713
千葉県	旭市 一部	基準点管理	復旧測量(基準点)	1級	1点	千葉県海匠土木事務所 助言 C0512	株式会社ポーソーテック	H30.12.10 H31.2.3	168245
千葉県	松戸市 一部	基準点管理	復旧測量(基準点) 復旧測量(基準点)	2級 3級	1点 3点	千葉県松戸市 助言 C0577	三和航測株式会社	H30.12.12 H31.1.31	168594
千葉県	酒々井町 一部	道路計画	復旧測量(基準点)	2級(移設)	1点	千葉県酒々井町 助言 C0665	高木測量株式会社	H31.1.28 H31.2.28	170111
千葉県	千葉市 一部	道路計画	復旧測量(基準点)	2級	1点	千葉県千葉市 助言 C0622	株式会社C S S技術開発	H31.2.1 H31.2.28	168785
東京都	文京区 一部	地籍調査	基準点測量	4級	0.23km ² 12点	東京都文京区 助言 C0205	株式会社協振技建	H26.6.30 H27.3.6	136202
東京都	港区 一部	都市計画	数値撮影(デジタル) 数値図化 復旧測量(基準点) 基準点測量 復旧測量(基準点)	地上画素寸法 6.5cm 500 3級 4級 3級	20.34km ² 3.012km ² 2点 4605点 1点	東京都港区 助言 C0043	国際航業株式会社	H27.4.30 H30.3.31	140693
東京都	墨田区 一部	基準点管理	復旧測量(基準点)	3級	1点	東京都第五建設事務所 助言 C0585	株式会社協振技建	H28.2.8 H28.3.31	145357
東京都	江東区 一部	道路台帳	基準点測量	3級	5点	東京都第五建設事務所 助言 C0771	大同情報技術株式会社	H28.10.21 H29.3.15	152209
東京都	北区 全域	道路計画	基準点測量	3級	2点	首都高速道路株式会社東京西局 プロジェクト本部 助言 C0288	株式会社ヤチホ	H28.12.15 H30.3.9	155228
東京都	千代田区 一部	基準点管理	復旧測量(基準点)	3級	1点	東京都千代田区 助言 C0357	株式会社C S S技術開発	H29.3.1 H29.3.31	149275
東京都	西東京市 一部	基準点管理	復旧測量(基準点)	3級	1点	東京都西東京市 助言 C0789	みつば測量株式会社	H29.3.15 H29.12.31	152336
東京都	西東京市 一部	基準点管理	復旧測量(基準点) 復旧測量(基準点)	3級 4級	7点 36点	東京都西東京市 助言 C0015	株式会社大輝 森地測量有限公司 光成測量株式会社 稲垣測量設計株式会社 高橋測量株式会社 株式会社下平工房	H29.4.1 H30.3.31	152548
東京都	府中市 全域	道路計画	基準点測量	4級	7点	東京都府中市 助言 C0054	株式会社シラヌイ	H29.4.18 H30.3.31	152944
東京都	中野区 一部	その他	基準点測量 基準点測量	3級 4級	9点 44点	東京都中野区 助言 C0245	双葉航測株式会社	H29.4.27 H30.2.28	154789
東京都	府中市 全域	道路計画	基準点測量	4級	26点	東京都府中市 助言 C0055	株式会社三陽測量	H29.5.16 H30.3.31	152945
東京都	荒川区 全域	道路管理	既成図数値化	500	205.8km ²	東京都荒川区 助言 C0275	株式会社バスコ	H29.5.23 H30.3.30	155082

関東地方

都道府県	測量地域	測量目的	測量種別	縮尺・等級	事業量	測量計画機関(助言番号)	測量作業機関	実施時期	ID	
東京都	新宿区 一部	その他	基準点測量	細部図根点	0.22km ² 104点	東京都新宿区 助言 C0156	株式会社双葉	H29.5.26 H30.3.9	153955	
東京都	文京区 一部	その他	基準点測量	2級	15点	東京都文京区 助言 C0184	第一航業株式会社	H29.5.26 H30.3.19	154178	
東京都	足立区 一部	土地区画整理	基準点測量	3級	3点	東京都足立区 助言 C0208	株式会社大坪コンサルタン ト	H29.5.27 H30.3.15	154363	
東京都	西東京市 一部	基準点管理	復旧測量(基準点)	3級	1点	東京都西東京市 助言 C0033	真栄測量株式会社	H29.6.1 H29.12.31	152755	
東京都	北区 一部	道路台帳	基準点測量	4級	107点	東京都北区 助言 C0069	津嶋測量設計株式会社	H29.6.1 H30.3.23	153059	
東京都	杉並区 一部	その他	数値撮影(デジタル)	地上画素寸法 10cm	34km ² 11点	東京都杉並区 助言 C0125	国際航業株式会社	H29.6.1 H30.3.31	153618	
東京都	江戸川区 一部	道路台帳	基準点測量 基準点測量 現地測量(数値地 形図作成)	3級 4級 500	22点 317点 26.4km	東京都江戸川区 助言 C0113	有限会社ファースト測量 株式会社大洋測量設計社 株式会社コスモエンジニア リング	H29.6.12 H30.3.31	153650	
東京都	板橋区 一部	その他	基準点測量	4級	20点	東京都板橋区 助言 C0092	東日本総合計画株式会社	H29.6.15 H30.3.16	153281	
東京都	奥多摩町 一部 日の出町 一部 あきる野市 一部 稲城市 一部 武蔵村山市 一部 日野市 一部 調布市 一部 八王子市 一部	その他	航空レーザ測量	500	517km ²	東京都 助言 C0101	朝日航洋株式会社	H29.6.20 H29.12.15	153428	
東京都	足立区 一部	その他	基準点測量	4級	36点	東京都足立区 助言 C0231	株式会社古川測量設計	H29.7.4 H30.2.16	154633	
東京都	足立区 一部	その他	基準点測量	4級	47点	東京都足立区 助言 C0241	株式会社双葉	H29.7.4 H30.2.16	154732	
東京都	足立区 一部	その他	基準点測量	4級	54点	東京都足立区 助言 C0261	日本測地設計株式会社	H29.7.4 H30.2.16	154916	
東京都	大島町 全域 新島村 一部 三宅村 全域 八丈町 全域	利島村 全域 神津島村 全域 御蔵島村 全域 青ヶ島村 全域	その他	航空レーザ測量	500	190km ²	東京都 助言 C0132	株式会社バスコ	H29.7.5 H30.3.15	153704
東京都	北区 一部	その他	基準点測量 現地測量(数値地 形図作成)	4級 250	20点 0.012km ²	東京都北区 助言 C0129	建設エンジニアリング有限 会社	H29.7.6 H29.11.24	153679	
東京都	日野市 一部	土地区画整理	基準点測量	4級	106点	日野市川辺堀之内土地区画整理 組合 助言 C0167	株式会社オオバ	H29.7.10 H29.9.29	154106	
東京都	足立区 一部	その他	基準点測量	4級	37点	東京都足立区 助言 C0199	ヒューマン測量設計株式会 社	H29.7.11 H30.2.16	154301	
東京都	墨田区 一部	地籍調査	復旧測量(基準点) 復旧測量(基準点)	地籍図根三角点 地籍図根多角点	1点 80点	東京都墨田区 助言 C0166	社団法人東京公共嘱託登記 士地家屋調査士協会	H29.7.12 H30.3.9	154108	
東京都	葛飾区 一部	地籍調査	基準点測量 基準点測量	4級 細部図根点	107点 25点	東京都葛飾区 助言 C0679	株式会社大坪コンサルタン ト	H29.7.18 H30.2.27	160089	
東京都	葛飾区 一部	その他	基準点測量 その他	4級 細部図根点	60点 19点	東京都葛飾区 助言 C0393	国際測地株式会社 東京支 店	H29.7.19 H30.2.14	156276	
東京都	中央区 一部	その他	基準点測量	3級	2点	東京都第一市街地整備事務所 助言 C0182	昭和株式会社	H29.7.20 H30.3.16	154169	
東京都	江戸川区 一部	地籍調査	基準点測量	4級	61点	東京都江戸川区 助言 C0187	新栄測量設計株式会社	H29.7.20 H30.3.31	154198	
東京都	板橋区 一部	総合計画	基準点測量	4級	21点	東京都板橋区 助言 C0198	新日本測量設計株式会社	H29.7.20 H29.12.20	154292	
東京都	中央区 一部 江東区 一部 大田区 一部	港区 一部 品川区 一部 江戸川区 一部	その他	水準測量	237km	東京都港湾局 助言 C0179	昭和株式会社	H29.7.24 H30.3.29	154158	
東京都	板橋区 一部	その他	基準点測量	4級	12点	東京都板橋区 助言 C0177	新日本測量設計株式会社	H29.7.25 H30.1.15	154156	
東京都	葛飾区 一部	地籍調査	基準点測量 基準点測量	4級 細部図根点	75点 6点	東京都葛飾区 助言 C0675	株式会社藤設計事務所	H29.7.25 H30.2.20	160066	
東京都	江東区 全域	土地区画整理	基準点測量 基準点測量 復旧測量(基準点) 復旧測量(基準点)	3級 3級 4級 3級 4級	3点 42点 12点 4点	東京都第一市街地整備事務所 助言 C0134	日本測地設計株式会社	H29.8.1 H30.3.9	153725	
東京都	板橋区 一部	総合計画	基準点測量	4級	31点	東京都板橋区 助言 C0247	新日本測量設計株式会社	H29.8.1 H30.2.13	154796	
東京都	北区 一部	道路台帳	基準点測量	4級	495点	東京都北区 助言 C0315	三和航測株式会社	H29.8.1 H30.3.9	156589	
東京都	板橋区 一部	総合計画	基準点測量	4級	36点	東京都板橋区 助言 C0339	株式会社森測量設計事務所	H29.8.1 H30.3.13	156717	
東京都	足立区 一部	下水道管理	基準点測量	4級	45点	東京都足立区 助言 C0221	株式会社大坪コンサルタン ト	H29.8.7 H30.2.16	154496	
東京都	あきる野市 全域 奥多摩町 全域	道路台帳	基準点測量	3級	5点	東京都西多摩建設事務所 助言 C0282	株式会社ヤチホ	H29.8.15 H30.2.26	156165	
東京都	全域	地盤変動調査	水準測量	1級	627km	東京都土木技術支援・人材育成 センター 助言 C0369	株式会社中庭測量コンサル タント 株式会社八州	H29.8.15 H30.3.24	156045	
東京都	足立区 一部	地籍調査	その他	地籍図根多角測量	0.05km ²	東京都足立区 助言 C0230	株式会社新日本コンサル タント	H29.8.16 H30.1.31	154632	
東京都	杉並区 一部	その他	基準点測量	3級	34km ² 11点	東京都杉並区 助言 C0217	都市再生調査事業協同組合	H29.8.20 H30.2.28	154441	
東京都	小金井市 全域 三鷹市 全域	基準点管理	基準点測量	3級	1点	東京都北多摩南部建設事務所 助言 C0237	ナチュラル測量設計株式会 社	H29.8.21 H29.9.30	154702	
東京都	新宿区 一部 杉並区 一部	その他	基準点測量 基準点測量 復旧測量(基準点)	2級 3級 3級	5点 3点 4点	東京都建設局第三建設事務所 助言 C0313	国際測地株式会社	H29.8.21 H30.2.16	156579	
東京都	小平市 一部	その他	基準点測量	4級	17点	東京都小平市 助言 C0455	株式会社セット設計事務所	H29.8.25 H30.2.2	156744	
東京都	国分寺市 一部	地籍調査	基準点測量	地籍図根多角点(2次)	0.04km ² 18点	東京都国分寺市 助言 C0382	信和測量株式会社	H29.9.6 H30.3.9	156150	
東京都	西東京市 一部	基準点管理	復旧測量(基準点)	3級	1点	東京都西東京市 助言 C0290	みつば測量株式会社	H29.9.10 H29.11.15	156251	

関東地方

都道府県	測量地域	測量目的	測量種別	縮尺・等級	事業量	測量計画機関（助言番号）	測量作業機関	実施時期	ID
東京都	青梅市 全域	道路計画	基準点測量 基準点測量	2級 3級	1点 2点	東京都西多摩建設事務所 助言 C0296	株式会社ジープラン	H29.9.11 H29.11.10	155340
東京都	新宿区 全域 中野区 全域	道路管理	基準点測量	2級	2点	東京都建設局第三建設事務所 助言 C0443	大同情報技術株式会社	H29.9.13 H29.11.30	156636
東京都	狛江市 全域 調布市 全域 三鷹市 全域	固定資産	数値撮影(デジタル)	1000	96.1km ²	東京都狛江市 助言 C0534	国際航業株式会社 多摩営業所	H29.9.22 H30.1.17	159173
東京都	町田市 一部	その他	復旧測量(基準点)	2級	1点	東京都町田市 助言 C0051	株式会社協栄サーバー	H29.9.25 H29.10.10	146370
東京都	稲城市 一部	土地区画整理	基準点測量	4級	82点	稲城上平尾土地区画整理組合 助言 C0293	大和測量株式会社	H29.9.25 H29.11.30	155254
東京都	江東区 一部	地籍調査	基準点測量	地籍図根多角点	100点	東京都江東区 助言 C0324	写測エンジニアリング株式会社	H29.9.25 H30.2.23	156669
東京都	新宿区 一部	道路台帳	基準点測量 復旧測量(基準点)	2級 2級	1点 1点	東京都建設局第三建設事務所 助言 C0353	株式会社大畑測量	H29.9.29 H29.12.27	156834
東京都	世田谷区 全域	道路管理	修正測量	500	58.05km ²	東京都世田谷区 助言 C0350	国際航業株式会社	H29.10.1 H30.3.23	155822
東京都	北区 一部	道路台帳	基準点測量	4級	9点	東京都北区 助言 C0325	建設エンジニアリング有限公司	H29.10.2 H30.3.16	156662
東京都	江東区 一部	道路台帳	基準点測量	4級	119点	東京都江東区 助言 C0344	東建調査設計株式会社	H29.10.2 H30.3.23	155776
東京都	中野区 全域	道路管理	基準点測量 復旧測量(基準点) 基準点測量 復旧測量(基準点)	2級 2級 3級 3級	2点 4点 3点 1点	東京都建設局第三建設事務所 助言 C0380	大同情報技術株式会社	H29.10.2 H30.3.15	156130
東京都	豊島区 全域 板橋区 一部	道路管理	基準点測量 基準点測量 復旧測量(基準点)	2級 4級 3級	1点 19点 22点	関東地方整備局東京国道事務所 助言 C0398	株式会社バスコ 東京支店	H29.10.3 H30.2.28	156317
東京都	練馬区 一部	地籍調査	基準点測量 基準点測量	細部図根多角点 細部放射点	129点 3点	東京都練馬区 助言 C0309	光成測量株式会社	H29.10.4 H30.2.19	156562
東京都	狛江市 全域 調布市 全域 三鷹市 全域	固定資産	数値撮影(デジタル)	1000	96.1km ²	東京都調布市 助言 C0538	国際航業株式会社 多摩営業所	H29.10.5 H30.1.17	159181
東京都	練馬区 一部	地籍調査	基準点測量 基準点測量	細部図根多角点 細部放射点	61点 5点	東京都練馬区 助言 C0326	株式会社和田測量設計事務所	H29.10.10 H30.2.19	156664
東京都	立川市 一部	道路台帳	復旧測量(基準点)	3級	5点	東京都北多摩北部建設事務所 助言 C0449	株式会社協立コンサルタンツ	H29.10.10 H30.3.23	156688
東京都	狛江市 全域 調布市 全域 三鷹市 全域	固定資産	数値撮影(デジタル)	1000	96.1km ²	東京都武蔵野市 助言 C0535	国際航業株式会社 多摩営業所	H29.10.12 H30.1.17	159175
東京都	府中市 全域 町田市 全域 国立市 全域	道路管理	数値撮影(デジタル)	地上画素寸法 6cm	0.69km ²	関東地方整備局相武国道事務所 助言 C0367	株式会社バスコ	H29.10.16 H30.2.20	156037
神奈川県	相模原市 全域	道路管理	数値撮影(デジタル) MM計測 復旧測量(基準点) 基準点測量 基準点測量 基準点測量	500 2級 3級 4級 道路基準点	17.52km ² 8点 73点 20点 12点				
東京都	東久留米市 一部	道路台帳	基準点測量	3級	3点	東京都東久留米市 助言 C0342	株式会社大輝	H29.10.20 H30.3.27	155731
東京都	千代田区 全域	地籍調査	基準点測量	地籍図根多角点	47点	東京都千代田区 助言 C0365	昭和株式会社 東京支社	H29.10.20 H30.3.9	155982
東京都	武蔵野市 一部	その他	基準点測量 復旧測量(基準点)	3級 3級	2点 1点	東京都武蔵野市 助言 C0408	株式会社大輝	H29.10.23 H30.3.23	156367
東京都	杉並区 全域	地籍調査	基準点測量	2級	6点	東京都杉並区 助言 C0403	一般社団法人東京公共嘱託登記士地家屋調査士協会	H29.11.1 H30.2.28	156346
東京都	三宅村 全域	地盤変動調査	水準測量	1級	62km	東京都土木技術支援・人材育成センター 助言 C0509	株式会社オリス	H29.11.1 H30.2.28	159034
東京都	目黒区 全域	その他	水準測量	1級	51km	東京都目黒区 助言 C0410	株式会社協立コンサルタンツ	H29.11.6 H30.3.16	156378
東京都	八王子市 全域	その他	数値撮影(デジタル) 数値撮影(デジタル)	地上画素寸法 10.0cm 地上画素寸法 14.7cm	85.75km ² 100.63km ²	東京都八王子市 助言 C0412	中央航業株式会社	H29.11.10 H30.2.28	156386
東京都	目黒区 一部	基準点管理	復旧測量(基準点) 復旧測量(基準点)	街区多角点 街区多角点節点	2点 7点	東京都目黒区 助言 C0628	画地測量設計株式会社	H29.11.13 H30.3.16	159809
東京都	江戸川区 一部	道路台帳	基準点測量 基準点測量	2級 3級	1点 7点	東京都第五建設事務所 助言 C0631	株式会社ツカサ測量設計	H29.11.20 H30.2.8	159830
東京都	江戸川区 一部 葛飾区 一部	その他	基準点測量	3級	6点	東京都第五建設事務所 助言 C0625	都市興業株式会社	H29.11.22 H30.3.9	159774
東京都	狛江市 全域 調布市 全域 三鷹市 全域	固定資産	数値撮影(デジタル)	1000	96.1km ²	東京都三鷹市 助言 C0536	国際航業株式会社 多摩営業所	H29.11.24 H30.2.28	159177
東京都	狛江市 全域 調布市 全域 三鷹市 全域	固定資産	数値撮影(デジタル)	1000	96.1km ²	東京都小金井市 助言 C0537	国際航業株式会社 多摩営業所	H29.11.30 H30.1.17	159179
東京都	中央区 一部	地籍調査	その他 その他	地籍図根多角測量 街区細部図根測量	0.13km ² 41点 0.13km ² 3点	東京都中央区 助言 C0506	株式会社才オバ 東京支店	H29.12.1 H30.3.9	159006
東京都	狛江市 全域 調布市 全域 三鷹市 全域	固定資産	数値撮影(デジタル)	1000	96.1km ²	東京都府中市 助言 C0539	国際航業株式会社 多摩営業所	H29.12.1 H30.1.24	159183
東京都	日の出町 全域 あきる野市 全域 福生市 全域	固定資産	数値撮影(デジタル)	地上画素寸法 16cm	241.76km ²	東京都青梅市 助言 C0544	朝日航洋株式会社	H29.12.1 H30.3.23	159203

関東地方

都道府県	測量地域	測量目的	測量種別	縮尺・等級	事業量	測量計画機関(助言番号)	測量作業機関	実施時期	ID
東京都	日の出町 全域 瑞穂町 全域 あきる野市 全域 羽村市 全域 福生市 全域 青梅市 全域	固定資産	数値撮影(デジタル)	地上画素寸法 16cm	241.76km ²	東京都福生市 助言 C0545	朝日航洋株式会社	H29.12.1 H30.3.23	159207
東京都	日の出町 全域 瑞穂町 全域 あきる野市 全域 羽村市 全域 福生市 全域 青梅市 全域	固定資産	数値撮影(デジタル)	地上画素寸法 16cm	241.76km ²	東京都羽村市 助言 C0546	朝日航洋株式会社	H29.12.1 H30.3.23	159209
東京都	日の出町 全域 瑞穂町 全域 あきる野市 全域 羽村市 全域 福生市 全域 青梅市 全域	固定資産	数値撮影(デジタル)	地上画素寸法 16cm	241.76km ²	東京都あきる野市 助言 C0547	朝日航洋株式会社	H29.12.1 H30.3.23	159213
東京都	青梅市 全域 福生市 全域 羽村市 全域 あきる野市 全域 瑞穂町 全域 日の出町 全域	固定資産	数値撮影(デジタル)	地上画素寸法 16cm	241.76km ²	東京都瑞穂町 助言 C0548	朝日航洋株式会社	H29.12.1 H30.3.23	159218
東京都	日の出町 全域 瑞穂町 全域 あきる野市 全域 羽村市 全域 福生市 全域 青梅市 全域	固定資産	数値撮影(デジタル)	地上画素寸法 16cm	241.76km ²	東京都日の出町 助言 C0549	朝日航洋株式会社	H29.12.1 H30.3.23	159220
東京都	三宅村 一部	道路計画	基準点測量 基準点測量 基準点測量 復旧測量(基準点)	2級 3級 4級 2級	1点 3点 37点 1点	東京都三宅支庁 助言 C0689	オオバ調査測量株式会社	H29.12.1 H30.3.20	160138
東京都	八王子市 一部	基準点管理	復旧測量(基準点)	1級	1点	東京都八王子市 助言 C0635	株式会社東横測量設計事務所	H29.12.8 H30.3.14	159857
東京都	青梅市 全域	道路台帳	基準点測量	4級	13点	東京都西多摩建設事務所 助言 C0567	株式会社東設土木コンサル タント	H29.12.12 H30.3.22	159318
東京都	大田区 全域	地盤変動調査	水準測量	2級	73km	東京都土木技術支援・人材育成 センター 助言 C0691	株式会社測技社	H29.12.18 H30.3.26	160158
東京都	東大和市 一部	道路台帳	基準点測量	3級	3点	東京都北多摩北部建設事務所 助言 C0560	株式会社タハラ測量	H29.12.20 H30.3.29	159283
東京都	日野市 全域	固定資産	数値撮影(デジタル)	地上画素寸法 12cm	27.55km ²	東京都日野市 助言 C0527	国際航業株式会社 多摩管 業所	H30.1.1 H30.3.31	159137
東京都	中央区 一部	基準点管理	復旧測量(基準点)	3級	11点	東京都中央区 助言 C0629	双葉航測株式会社	H30.1.4 H30.3.23	159824
東京都	町田市 全域	基準点管理	基準点測量	2級	2点	東京都町田市 助言 C0587	有限会社共和技建	H30.1.8 H30.3.20	159451
東京都	小平市 一部	道路台帳	基準点測量	3級	2点	東京都北多摩北部建設事務所 助言 C0657	株式会社アースゲケン	H30.1.11 H30.3.19	159968
東京都	国分寺市 一部	基準点管理	復旧測量(基準点)	2級	1点	東京都国分寺市 助言 C0630	株式会社こうそく	H30.1.15 H30.3.29	159828
東京都	足立区 一部	河川管理	基準点測量	4級	22点	関東地方整備局荒川下流河川事 務所 助言 C0674	株式会社新星コンサルタン ト	H30.1.15 H30.3.30	160064
埼玉県	川口市 一部 戸田市 一部								
東京都	杉並区 一部	都市計画	基準点測量	4級	4点	東京都杉並区 助言 C0686	株式会社フジヤマ 東京支 店	H30.1.18 H30.3.30	160123
東京都	中野区 一部	都市計画	基準点測量 基準点測量	3級 4級	1点 43点	独立行政法人都市再生機構東日 本都市再生本部 助言 C0671	双葉航測株式会社	H30.1.23 H30.2.28	160058
東京都	調布市 全域	基準点管理	復旧測量(基準点)	3級	3点	東京都調布市 助言 C0645	邦栄測量設計株式会社	H30.1.31 H30.3.30	159907
東京都	狛江市 一部	総合計画	基準点測量 復旧測量(基準点)	3級 3級	2点 1点	東京都狛江市 助言 C0641	株式会社大輝	H30.2.1 H30.3.23	159874
東京都	江東区 一部	道路管理	復旧測量(基準点)	4級	6点	東京電力パワーグリッド株式会 社 助言 C0666	日本測地設計株式会社	H30.2.1 H30.2.9	160008
東京都	稲城市 一部	基準点管理	基準点測量 基準点測量	2級 3級	1点 2点	東京都稲城市 助言 C0716	株式会社日豊	H30.2.1 H30.3.30	160328
東京都	三鷹市 一部	道路管理	復旧測量(基準点)	2級	3点	東京都三鷹市 助言 C0719	株式会社G I S 関東 東京 支店	H30.2.5 H30.3.30	160349
東京都	足立区 一部	道路管理	基準点測量 基準点測量	3級 4級	1点 76点	東京都足立区 助言 C0725	株式会社サグウチコンサル タント	H30.2.14 H30.3.20	160387
東京都	豊島区 一部	道路管理	基準点測量	3級	3点	東京都第四建設事務所 助言 C0710	大同情報技術株式会社	H30.2.19 H30.3.13	160283
東京都	西東京市 一部	基準点管理	復旧測量(基準点)	3級	1点	東京都西東京市 助言 C0724	邦栄測量設計株式会社	H30.2.22 H30.3.26	160384
東京都	武蔵村山市 一部	道路計画	基準点測量	3級	1点	東京都武蔵村山市 助言 C0713	株式会社ヤチホ	H30.2.23 H30.3.28	160316
東京都	西東京市 一部	基準点管理	復旧測量(基準点)	3級	1点	東京都西東京市 助言 C0717	高浪測量設計事務所	H30.2.23 H30.6.13	160343
東京都	練馬区 一部	基準点管理	基準点測量	3級	16点	東京都練馬区 助言 C0722	三洋測地株式会社	H30.3.1 H30.3.30	160372
東京都	千代田区 一部	土地区画整理	基準点測量	4級	21点	東京都千代田区 助言 C0750	株式会社双葉	H30.3.16 H30.5.31	162558
東京都	中野区 一部	総合計画	基準点測量	3級	2点	東京都中野区 助言 C0755	株式会社大輝	H30.3.26 H30.4.30	162599
東京都	八王子市 全域	基準点管理	復旧測量(基準点)	街区多角点	1点	東京都八王子市 助言 C0003	山王測量設計株式会社	H30.3.30 H30.4.27	163642
東京都	三鷹市 一部	道路管理	基準点測量	3級	1点	東京都三鷹市 助言 C0015	株式会社G I S 関東 東京 支店	H30.4.2 H30.5.31	163689
東京都	瑞穂町 一部	道路計画	復旧測量(基準点)	2級	1点	東京都瑞穂町 助言 C0017	株式会社ヤチホ	H30.4.2 H30.5.11	163692
東京都	北区 一部	道路台帳	基準点測量	4級	239点	東京都北区 助言 C0065	東日本総合計画株式会社 首都圏支店	H30.4.2 H31.1.29	163973
東京都	小平市 全域	道路台帳	基準点測量 基準点測量	2級 3級	2点 14点	東京都小平市 助言 C0027	第一航業株式会社	H30.4.4 H30.6.27	163721
東京都	中央区 一部	その他	基準点測量	4級	9点	独立行政法人都市再生機構東日 本都市再生本部 助言 C0008	大和測量設計株式会社	H30.4.9 H30.7.31	163671
東京都	調布市 一部	道路計画	復旧測量(基準点)	2級	1点	東京都調布市 助言 C0043	株式会社大輝	H30.4.26 H30.6.30	163821
東京都	港区 一部	基準点管理	復旧測量(基準点) 復旧測量(基準点)	3級改算 4級改測・改算	2点 23点	都市再生機構東日本都市再生本 部 助言 C0063	株式会社ヤチホ	H30.5.15 H31.3.29	163968
東京都	東村山市 一部	基準点管理	復旧測量(基準点)	街区多角点	1点	東京都東村山市 助言 C0069	株式会社大輝	H30.5.18 H30.6.30	164008

関東地方

都道府県	測量地域	測量目的	測量種別	縮尺・等級	事業量	測量計画機関（助言番号）	測量作業機関	実施時期	ID
東京都	江戸川区 一部	土地区画整理	基準点測量 基準点測量 現地測量（数値地形図作成）	3級 4級 500	2点 24点 0.01km ²	東京都江戸川区 助言 C0075	昭和株式会社	H30.5.21 H31.3.15	164053
東京都	江東区 一部	都市計画	基準点測量	4級	73点	東京都江東区 助言 C0081	株式会社東亜エンジニアリング	H30.5.28 H31.3.31	164112
東京都	国分寺市 一部	基準点管理	復旧測量（基準点）	街区多角点	1点	東京都国分寺市 助言 C0079	大地測量設計株式会社	H30.5.31 H30.6.30	164110
東京都	北区 一部	道路計画	基準点測量	4級	9点	東京都北区 助言 C0083	昭和株式会社 東京支社	H30.6.1 H30.8.31	164125
東京都	世田谷区 全域	道路管理	修正測量	500	58.05km ²	東京都世田谷区 助言 C0087	国際航業株式会社	H30.6.1 H30.9.29	164159
東京都	東村山市 一部	道路台帳	基準点測量	3級	2点	東京都東村山市 助言 C0146	三和測量設計株式会社	H30.6.1 H30.10.1	164764
東京都	千代田区 一部 港区 一部	都市計画	基準点測量	4級	30点	都市再生機構東日本都市再生本部 助言 C0088	株式会社ヤチホ	H30.6.4 H31.3.29	164177
東京都	青梅市 一部	道路台帳	基準点測量 基準点測量	2級 3級	1点 4点	東京都西多摩建設事務所 助言 C0149	株式会社ヤチホ	H30.6.11 H31.1.4	164768
東京都	青梅市 一部	道路台帳	基準点測量	3級	9点	東京都西多摩建設事務所 助言 C0150	株式会社ヤチホ	H30.6.11 H31.1.4	164770
東京都	北区 一部	都市計画	基準点測量	4級	5点	東京都北区 助言 C0227	東洋測量株式会社	H30.6.11 H31.1.31	165350
東京都	調布市 一部	その他	復旧測量（基準点）	街区多角点	1点	東京都調布市 助言 C0123	株式会社アサヒサーベイング	H30.6.12 H30.8.31	164509
東京都	足立区 一部	土地区画整理	基準点測量 基準点測量	3級 4級	5点 160点	東京都第一市街地整備事務所 助言 C0111	株式会社双葉	H30.6.18 H30.8.31	164386
東京都	調布市 一部	基準点管理	基準点測量	3級	2点	東京都調布市 助言 C0148	株式会社アサヒサーベイング	H30.6.20 H30.8.31	164767
東京都	小平市 一部 国分寺市 一部	道路管理	基準点測量	3級	9点	東京都北多摩北部建設事務所 助言 C0202	大同情報技術株式会社	H30.6.22 H31.2.4	165204
東京都	西東京市 一部 小平市 一部	道路管理	基準点測量	3級	4点	東京都北多摩南部建設事務所 助言 C0119	株式会社G I S 関東 東京支店	H30.6.25 H31.1.4	164496
東京都	武蔵村山市 一部	道路計画	基準点測量	3級	3点	東京都武蔵村山市 助言 C0001	株式会社ヤチホ	H30.6.29 H31.3.16	162641
東京都	板橋区 一部	総合計画	基準点測量	4級	29点	東京都板橋区 助言 C0217	アキインターナショナル株式会社	H30.6.29 H31.1.25	165297
東京都	調布市 一部	道路計画	基準点測量	3級	2点	東京都調布市 助言 C0144	邦栄測量設計株式会社	H30.7.5 H30.7.31	164756
東京都	三鷹市 一部	道路台帳	基準点測量	3級	3点	東京都北多摩南部建設事務所 助言 C0155	児島測量設計株式会社	H30.7.6 H30.12.14	164798
東京都	足立区 一部	道路台帳	基準点測量 基準点測量	2級 3級	3点 10点	東京都建設局第六建設事務所 助言 C0156	株式会社ツカサ測量設計	H30.7.6 H30.11.22	164799
東京都	板橋区 一部	その他	基準点測量	4級	44点	東京都板橋区 助言 C0157	新日本測量設計株式会社	H30.7.6 H30.11.12	164801
東京都	三宅村 一部	道路計画	基準点測量 基準点測量 路線測量 現地測量（数値地形図作成）	3級 4級 500	4点 25点 0.8km 0.074km ²	東京都総務局三宅支庁 助言 C0159	株式会社ジープラン	H30.7.9 H30.9.10	164859
東京都	大田区 全域	地盤変動調査	水準測量	3級	96.362km	東京都大田区 助言 C0161	株式会社協立コンサルタンツ	H30.7.13 H30.12.14	164864
東京都	新宿区 一部	基準点管理	基準点測量 復旧測量（基準点）	2級 点検測量	5点 19点	東京都新宿区 助言 C0203	株式会社八州	H30.7.13 H31.2.20	165205
東京都	港区 一部	地籍調査	基準点測量	細部図根点	67点	東京都港区 助言 C0284	株式会社東邦地形社	H30.7.23 H31.3.6	165988
東京都	板橋区 一部	総合計画	基準点測量	4級	9点	東京都板橋区 助言 C0190	有限会社東邦測量設計事務所	H30.8.1 H30.10.12	165123
東京都	府中市 全域	道路台帳	基準点測量	4級	95点	東京都府中市 助言 C0196	株式会社ユニオン技術	H30.8.1 H30.10.31	165186
東京都	港区 一部	都市計画	基準点測量	4級	15点	六本木三丁目東地区市街地再開発組合 助言 C0703	二葉測量設計株式会社	H30.8.1 H31.3.29	170458
東京都	世田谷区 全域	基準点管理	基準点測量 復旧測量（基準点） 基準点測量 復旧測量（基準点）	2級 2級 3級 3級	1点 4点 18点 149点	東京都世田谷区 助言 C0210	株式会社八州	H30.8.6 H31.2.28	165234
東京都	板橋区 一部	総合計画	基準点測量	4級	15点	東京都板橋区 助言 C0221	株式会社森測量設計事務所	H30.8.10 H30.11.19	165319
東京都	西東京市 一部	道路台帳	基準点測量	3級	1点	東京都北多摩南部建設事務所 助言 C0256	株式会社小橋	H30.8.13 H31.1.11	165679
東京都	豊島区 一部	基準点管理	復旧測量（基準点）	街区多角点	1点	東京都豊島区 助言 C0220	株式会社双葉	H30.8.16 H30.9.28	165317
東京都	中央区 一部	地籍調査	基準点測量 基準点測量	地籍図根多角点 細部図根点	38点 19点	東京都中央区 助言 C0315	双葉航測株式会社	H30.8.22 H31.3.8	166416
東京都	江東区 一部	地籍調査	基準点測量	細部図根点	127点	東京都江東区 助言 C0301	昭和株式会社 東京支社	H30.9.3 H31.2.15	166227
東京都	江東区 一部	その他	基準点測量 基準点測量 基準点測量	2級 3級 4級	2点 6点 81点	法務省東京法務局 助言 C0335	一般社団法人東京公共嘱託登記士地家屋調査士協会	H30.9.7 H31.1.31	166635
東京都	品川区 一部	都市計画	基準点測量	4級	11点	独立行政法人都市再生機構東日本都市再生本部 助言 C0296	株式会社森下測量設計	H30.9.10 H30.11.30	166159
東京都	国分寺市 一部	基準点管理	復旧測量（基準点）	3級	1点	東京都国分寺市 助言 C0302	株式会社こうそく	H30.9.12 H30.10.9	166271
東京都	板橋区 一部	道路台帳	基準点測量	4級	10点	東京都板橋区 助言 C0318	新日本測量設計株式会社	H30.9.18 H30.12.11	166457
東京都	板橋区 一部	道路台帳	基準点測量	4級	61点	東京都板橋区 助言 C0319	新日本測量設計株式会社	H30.9.18 H30.11.27	166460
東京都	板橋区 一部	道路台帳	基準点測量	4級	202点	東京都板橋区 助言 C0350	有限会社泰斗測量	H30.10.2 H31.1.31	166756
東京都	国分寺市 一部	基準点管理	復旧測量（基準点） 復旧測量（基準点）	3級 4級	7点 9点	東京都国分寺市 助言 C0427	株式会社こうそく	H30.10.10 H31.2.15	167499
東京都	八丈町 一部	道路台帳	基準点測量 基準点測量	3級 4級	4点 11点	東京都総務局八丈支庁 助言 C0391	第一航業株式会社	H30.10.15 H30.12.31	167141
東京都	千代田区 一部	基準点管理	復旧測量（基準点）	地籍図根多角点	1点	東京都千代田区 助言 C0386	株式会社アネシス	H30.10.22 H30.12.30	167122

関東地方

都道府県	測量地域	測量目的	測量種別	縮尺・等級	事業量	測量計画機関（助言番号）	測量作業機関	実施時期	ID
東京都	東久留米市 一部	道路管理	復旧測量（基準点）	3級	1点	東京都東久留米市助言 C0483	株式会社バスコ	H30.10.22 H30.12.28	167969
東京都	武蔵野市 一部	その他	基準点測量 基準点測量	3級 4級	3点 49点	法務省東京法務局助言 C0419	一般社団法人中央公共嘱託登記士地家屋調査士協会	H30.11.1 H31.1.31	167427
東京都	国分寺市 一部	道路台帳	基準点測量 復旧測量（基準点）	3級 3級	6点 3点	東京都北多摩北部建設事務所助言 C0451	株式会社グラフィック	H30.11.12 H31.3.6	167730
東京都	千代田区 一部	基準点管理	復旧測量（基準点） 復旧測量（基準点）	3級 4級	2点 3点	東京都千代田区助言 C0418	株式会社双葉	H30.11.15 H30.12.31	167416
東京都	足立区 一部	道路管理	復旧測量（基準点）	3級	2点	東京都足立区助言 C0442	株式会社サギウチコンサルタント	H30.11.16 H31.3.29	167616
東京都	練馬区 一部	基準点管理	基準点測量	3級	1点	東京都練馬区助言 C0426	三和航測株式会社	H30.11.26 H31.1.31	167483
東京都	東大和市 一部	土地区画整理	復旧測量（基準点） 復旧測量（基準点）	4級 座標補正	4点 2点	東京都東大和市助言 C0464	大和測量株式会社	H30.11.26 H30.11.28	167845
東京都	中野区 全域	基準点管理	復旧測量（基準点） 復旧測量（基準点）	2級 2級（取付観測点）	6点 5点	東京都中野区助言 C0545	株式会社協振技建	H30.12.12 H31.1.31	168461
東京都	瑞穂町 一部	下水道計画	基準点測量	3級	1点	東京都瑞穂町助言 C0599	株式会社ヤチホ	H30.12.20 H31.1.31	168730
東京都	千代田区 一部	基準点管理	復旧測量（基準点）	3級	1点	東京都千代田区助言 C0613	有限会社トムズ測量	H31.1.7 H31.3.31	168768
東京都	利根村 一部 神津島村 一部	基準点管理	基準点測量	2級	28点	東京都総務局 大島支庁助言 C0702	第一航業株式会社	H31.2.25 H31.3.1	170452
神奈川県	横須賀市 一部 小田原市 一部 三浦市 一部 開成町 一部	道路台帳	IMC計測	500	30km ²	神奈川県助言 C0661	株式会社バスコ	H29.1.11 H29.3.16	159980
神奈川県	葉山町 一部	道路台帳	IMC計測	500	0.4km	神奈川県葉山町助言 C0693	株式会社バスコ	H29.1.23 H29.3.30	160162
神奈川県	川崎市 一部	砂防計画	数値図化	2500	78km ²	神奈川県横浜川崎治水事務所助言 C0030	アジア航測株式会社	H29.3.24 H30.3.31	152688
神奈川県	藤沢市 一部	土地区画整理	基準点測量	4級	72点	神奈川県藤沢市助言 C0046	日本都市整備株式会社	H29.4.1 H30.3.31	152867
神奈川県	三浦市 一部	基準点管理	基準点測量 基準点測量 基準点測量	1級 2級 3級	20点 32点 400点	神奈川県三浦市助言 C0053	株式会社バスコ	H29.5.15 H30.3.31	152922
神奈川県	横浜市 一部	都市計画	修正測量	2500	37.4km ²	神奈川県横浜市助言 C0120	株式会社バスコ	H29.6.26 H30.3.30	153585
神奈川県	海老名市 一部	基準点管理	復旧測量（基準点）	2級	1点	神奈川県海老名市助言 C0056	株式会社日豊	H29.7.1 H30.4.27	163889
神奈川県	茅ヶ崎市 一部	その他	水準測量	1級	46.25km	神奈川県茅ヶ崎市助言 C0186	株式会社G I S 関東	H29.7.27 H30.3.31	154196
神奈川県	海老名市 一部	道路計画	数値図化	1000	0.05km ²	神奈川県厚木土木事務所東部センター助言 C0202	株式会社ワクニ	H29.8.1 H30.3.15	154320
神奈川県	川崎市 全域	地盤変動調査	水準測量	1級	275km	神奈川県川崎市助言 C0316	株式会社カワコン	H29.8.8 H30.3.23	155592
神奈川県	茅ヶ崎市 一部	基準点管理	基準点測量 基準点測量	3級 街区三角点	37点 1点	神奈川県茅ヶ崎市助言 C0287	中野設計工務株式会社	H29.10.1 H30.2.28	155227
神奈川県	清川村 全域 湯河原町 全域 大井町 全域 大磯町 全域 伊勢原市 全域 茅ヶ崎市 全域	土地改良	数値撮影（デジタル）	地上画素寸法 16cm 以内	527.26km ²	かながわ水士里情報活用推進協議会助言 C0431	株式会社バスコ 横浜支店	H29.10.23 H30.3.23	156583
神奈川県	横浜市 一部	地盤変動調査	水準測量	1級	101km	神奈川県横浜市助言 C0504	株式会社中央工測事務所	H29.11.9 H30.3.16	158998
神奈川県	藤沢市 全域	地盤変動調査	水準測量	1級	59km	神奈川県藤沢市助言 C0445	有限会社明成測量調査設計	H29.11.14 H30.3.30	156678
神奈川県	横須賀市 全域	固定資産	数値撮影（デジタル）	地上画素寸法 12cm	100.83km ²	神奈川県横須賀市助言 C0452	株式会社バスコ 横浜支店	H29.11.16 H30.3.31	156734
神奈川県	横浜市 一部	基準点管理	基準点測量	二次基準点	15km	神奈川県横浜市助言 C0483	港南測量設計株式会社	H29.11.22 H30.3.31	158881
神奈川県	横浜市 一部	基準点管理	基準点測量	二次基準点	16.6km 11点	神奈川県横浜市助言 C0484	礎測量設計株式会社	H29.11.22 H30.3.31	158882
神奈川県	鎌倉市 一部	地盤変動調査	水準測量	1級	9.56km	神奈川県鎌倉市助言 C0497	株式会社G I S 関東	H29.11.27 H30.3.31	158959
神奈川県	南足柄市 全域	固定資産	数値撮影（デジタル） 同時調整	地上画素寸法 16cm 1000	76.93km ² 76.93km ²	神奈川県南足柄市助言 C0487	朝日航洋株式会社	H29.12.1 H30.3.23	158916
神奈川県	葉山町 全域	固定資産	数値撮影（デジタル） 同時調整 写真地図作成（デジタルオルソ）	地上画素寸法 16cm 1000 1000	17.04km ² 17.04km ² 17.04km ²	神奈川県葉山町助言 C0551	朝日航洋株式会社	H29.12.1 H30.3.30	159230
神奈川県	綾瀬市 全域	固定資産	数値撮影（デジタル） 写真地図作成（デジタルオルソ）	地上画素寸法 16cm 1000	22.14km ² 22.14km ²	神奈川県綾瀬市助言 C0563	朝日航洋株式会社	H29.12.1 H30.3.30	159307
神奈川県	相模原市 全域	その他	基準点測量 基準点測量 数値図化	2級 4級 500	2点 50点 0.2km ²	法務省横浜地方法務局助言 C0582	西田貴磨士地家屋調査士事務所	H29.12.14 H31.3.31	159443
神奈川県	横須賀市 一部	基準点管理	基準点測量	2級	5点	神奈川県横須賀市助言 C0659	株式会社辰巳測量設計	H29.12.14 H30.3.13	159977
神奈川県	横浜市 全域	固定資産	数値撮影（デジタル）	地上画素寸法 20cm	434.98km ²	神奈川県横浜市助言 C0576	株式会社バスコ 横浜支店	H29.12.15 H30.3.30	159391
神奈川県	厚木市 一部	地盤変動調査	水準測量	1級	23.767km	神奈川県厚木市助言 C0599	三枝測量設計株式会社	H29.12.18 H30.3.30	159526
神奈川県	三浦市 全域	固定資産	数値撮影（デジタル） 写真地図作成（デジタルオルソ）	地上画素寸法 10cm 地上画素寸法 10cm	32.05km ² 32.05km ²	神奈川県三浦市助言 C0609	朝日航洋株式会社	H29.12.20 H30.3.30	159563
神奈川県	平塚市 全域	地盤変動調査	水準測量	1級	30km	神奈川県平塚市助言 C0618	株式会社中央測量	H29.12.25 H30.3.19	159697
神奈川県	川崎市 全域	その他	数値撮影（デジタル）	地上画素寸法 20cm	144.35km ²	神奈川県川崎市助言 C0479	国際航業株式会社 神奈川支店	H30.1.1 H30.3.15	158868

関東地方

都道府県	測量地域	測量目的	測量種別	縮尺・等級	事業量	測量計画機関（助言番号）	測量作業機関	実施時期	ID
神奈川県	相模原市 一部	下水道管理	数値撮影（デジタル） 数値図化	500	0.34km ²	神奈川県相模原市助言 C0655	株式会社小橋	H30.1.5 H30.3.26	159964
神奈川県	南足柄市 一部	都市計画	基準点測量 基準点測量	2級 3級	2点 12点	神奈川県南足柄市助言 C0643	昭和株式会社	H30.1.15 H30.3.26	159890
神奈川県	相模原市 一部	土地区画整理	基準点測量 基準点測量	3級 4級	10点 65点	相模原市当麻宿地区土地区画整理組合助言 C0652	昭和株式会社	H30.1.15 H30.3.20	159949
神奈川県	横浜市 全域	道路管理	復旧測量（基準点）	3級	1点	関東地方整備局横浜国道事務所助言 C0614	株式会社ランドサーベイ	H30.2.1 H30.2.28	159922
神奈川県	鎌倉市 一部	総合計画	復旧測量（基準点）	3級	3点	神奈川県鎌倉市助言 C0705	東京レコン株式会社	H30.2.21 H30.3.30	160260
神奈川県	藤沢市 一部	道路計画	復旧測量（基準点）	3級	10点	神奈川県藤沢市助言 C0723	西部測量設計株式会社	H30.2.23 H30.3.20	160380
神奈川県	海老名市 一部	道路管理	復旧測量（基準点）	3級	1点	神奈川県海老名市助言 C0743	西山測量株式会社	H30.2.26 H30.3.23	161504
神奈川県	海老名市 一部	道路管理	復旧測量（基準点）	3級	2点	神奈川県海老名市助言 C0742	西山測量株式会社	H30.3.1 H30.3.30	161501
神奈川県	箱根町 全域 小田原市 全域	河川管理	航空レーザ測量	500	3.15km ²	神奈川県西土木事務所小田原土木センター助言 C0752	朝日航洋株式会社	H30.3.26 H30.9.28	162574
神奈川県	湯河原町 一部 小田原市 一部	河川管理	航空レーザ測量	500	0.81km ²	神奈川県西土木事務所小田原土木センター助言 C0012	株式会社バスコ	H30.4.8 H30.9.28	163684
神奈川県	海老名市 一部	その他	復旧測量（基準点）	3級	1点	神奈川県海老名市助言 C0051	有限会社藤井測量設計	H30.5.1 H30.9.28	163875
神奈川県	横浜市 一部	道路管理	復旧測量（基準点）	3級	1点	神奈川県横浜市助言 C0113	株式会社八州	H30.6.15 H30.7.31	164433
神奈川県	横浜市 一部	道路計画	復旧測量（基準点）	3級	1点	首都高速道路株式会社神奈川建設局助言 C0274	株式会社八州	H30.6.15 H30.7.31	165905
神奈川県	綾瀬市 一部	基準点管理	復旧測量（基準点）	3級	2点	神奈川県綾瀬市助言 C0229	桂測量設計株式会社	H30.6.20 H30.8.31	165381
神奈川県	藤沢市 一部	道路管理	基準点測量	4級	5点	神奈川県藤沢市助言 C0219	親栄測量設計株式会社	H30.7.31 H30.10.12	165308
神奈川県	藤沢市 一部	基準点管理	基準点測量	4級	1点	神奈川県藤沢市助言 C0266	東京技工株式会社	H30.8.21 H30.11.14	165836
神奈川県	川崎市 一部	基準点管理	基準点測量	3級	94点	神奈川県川崎市助言 C0285	株式会社カワコン	H30.8.30 H31.3.15	166067
神奈川県	川崎市 一部	基準点管理	基準点測量	3級	78点	神奈川県川崎市助言 C0286	株式会社カワコン	H30.8.30 H31.3.15	166068
神奈川県	藤沢市 一部	道路計画	基準点測量	4級	3点	神奈川県藤沢市助言 C0358	有限会社八夕測量	H30.10.4 H30.12.5	166835
神奈川県	横須賀市 一部	その他	基準点測量	4級	10点	防衛省南関東防衛局助言 C0359	大栄測量設計株式会社	H30.10.4 H30.11.9	166843
神奈川県	相模原市 一部	その他	基準点測量	2級	2点	法務省横浜地方法務局助言 C0355	西田貴磨士地家屋調査士事務所	H30.10.10 R2.3.31	166803
神奈川県	横浜市 一部	その他	基準点測量	2級	1点	法務省横浜地方法務局助言 C0378	西田貴磨士地家屋調査士事務所	H30.10.22 R2.3.31	166960
神奈川県	横須賀市 一部	基準点管理	基準点測量	2級	5点	神奈川県横須賀市助言 C0421	有限会社三浦建築測量	H30.10.29 H31.1.7	167436
神奈川県	海老名市 一部	道路管理	基準点測量	3級	1点	神奈川県海老名市助言 C0471	西山測量株式会社	H30.11.26 H31.1.31	167894
山梨県	富士川町 一部	下水道計画	数値撮影（デジタル） 基準点測量 同時調整	地上画素寸法 9 cm 4級 500	14km ² 5点 14km ²	山梨県富士川町助言 C0164	三和航測株式会社	H27.7.1 H27.11.30	164871
山梨県	大月市 一部	道路管理	MM計測	500	3km	山梨県大月市助言 C0219	株式会社バスコ	H27.8.25 H28.3.30	142433
山梨県	南アルプス市 一部	道路管理	MM計測 数値図化	500 500	6.4km 6.4km	山梨県南アルプス市助言 C0461	株式会社バスコ	H27.12.4 H28.3.20	144489
山梨県	南アルプス市 一部	河川管理	数値図化（同時調整含む） 数値図化（同時調整含む）	500 1000	0.6km ² 1.1km ²	山梨県中北建設事務所助言 C0718	株式会社バスコ	H28.8.19 H29.3.15	151939
山梨県	甲府市 一部	その他	基準点測量 基準点測量	2級 4級	6点 38点	法務省甲府地方法務局助言 C0445	伊藤調査測量設計株式会社	H28.11.1 H29.2.28	150024
山梨県	山梨市 一部	道路計画	MM計測 修正測量	500 500	1.4km 1.4km	山梨県山梨市助言 C0697	株式会社バスコ	H29.1.24 H29.3.22	151786
山梨県	大月市 一部	道路台帳	MM計測	500	2.9km	山梨県大月市助言 C0753	株式会社バスコ	H29.2.22 H29.3.31	152136
山梨県	笛吹市 全域	都市計画	数値撮影（デジタル） 数値図化	地上画素寸法 20cm 2500	88.2km ² 88.2km ²	山梨県笛吹市助言 C0126	株式会社バスコ	H29.6.20 H30.3.16	153622
山梨県	富士川町 一部 南部町 一部 身延町 一部 市川三郷町 一部	河川管理	河川測量 河川測量 河川測量	3級 4級 簡級	20.2km 59.4km 0.82km	関東地方整備局甲府河川国道事務所助言 C0111	朝日航洋株式会社	H29.7.1 H30.2.28	153546
山梨県	南部町 全域	河川管理	水準測量 河川測量	3級 定期横断測量	29.5km 172点	関東地方整備局甲府河川国道事務所助言 C0112	望月測量設計株式会社	H29.7.1 H30.2.28	153548
山梨県	山梨市 一部	道路計画	MM計測 修正測量	500 500	1.4km 2.36km	山梨県山梨市助言 C0195	株式会社バスコ	H29.7.31 H29.12.28	154275
山梨県	忍野村 一部	道路計画	MM計測	500	20km ²	山梨県忍野村助言 C0223	株式会社バスコ	H29.8.8 H30.3.15	154529
山梨県	大月市 一部	道路台帳	MM計測	500	2.9km	山梨県大月市助言 C0227	株式会社バスコ	H29.8.10 H30.3.31	154606
山梨県	中央市 全域	都市計画	修正測量 修正測量	2500 10000	31.69km ² 31.69km ²	山梨県中央市助言 C0238	三和航測株式会社	H29.8.14 H30.3.28	154709
山梨県	都留市 全域	土地区画整理	基準点測量 基準点測量 基準点測量 その他	2級 3級 4級 500	3点 6点 5点 0.1km ²	都留市井倉第二土地区画整理組合助言 C0362	株式会社日本都市設計	H29.9.5 H30.3.30	155973
山梨県	南アルプス市 一部	固定資産	数値撮影（デジタル）	地上画素寸法 10cm	127.2km ²	山梨県南アルプス市助言 C0204	株式会社バスコ	H29.9.11 H30.3.31	154329
山梨県	南アルプス市 一部	河川管理	数値撮影（デジタル） 数値図化	地上画素寸法 6cm 500	0.2km ² 0.2km ²	山梨県中北建設事務所助言 C0517	株式会社バスコ 山梨支店	H29.9.13 H30.3.15	159073
山梨県	忍野村 全域	固定資産	数値撮影（デジタル）	地上画素寸法 12cm	25.5km ²	山梨県忍野村助言 C0203	株式会社バスコ	H29.10.1 H30.3.31	154327
山梨県	甲府市 一部	地盤変動調査	水準測量	1級	3km 4点	山梨県甲府市助言 C0507	昭和株式会社	H29.10.5 H30.3.30	159015

関東地方

都道府県	測量地域	測量目的	測量種別	縮尺・等級	事業量	測量計画機関（助言番号）	測量作業機関	実施時期	ID
山梨県	上野原市 全域	道路管理	基準点測量 基準点測量	1級 2級	3点 1点	山梨県富士・東部建設事務所 助言 C0375	有限会社山下調査測量	H29.10.16 H30.1.31	156088
山梨県	北杜市 一部	道路管理	基準点測量 路線測量 その他	2級 その他 現地測量	2点 0.66km 0.013km ²	山梨県東土整備部中北建設事務所 助言 C0388	東洋測量設計株式会社	H29.10.23 H30.3.15	156222
山梨県	甲府市 一部	その他	基準点測量 基準点測量	2級 4級	2点 339点	法務省甲府地方方法務局 助言 C0370	株式会社テック・エンジニア	H29.11.1 H30.2.28	156047
山梨県	富士吉田市 一部	道路台帳	基準点測量 基準点測量	1級 3級	1点 1点	山梨県富士・東部建設事務所 助言 C0115	株式会社日本都市設計	H29.11.20 H30.7.31	164447
山梨県	忍野村 全域	河川管理	基準点測量	2級	2点	山梨県富士・東部建設事務所 助言 C0498	有限会社アシスト測量設計	H29.12.1 H30.3.15	158963
山梨県	上野原市 全域	固定資産	数値撮影（デジタル）	地上画素寸法 16cm	170.57km ²	山梨県上野原市 助言 C0500	アジア航測株式会社 本社 営業部	H29.12.1 H30.3.26	158988
山梨県	小菅村 一部	道路計画	MMQ計測	500	5km	山梨県小菅村 助言 C0556	株式会社バスコ 山梨支店	H29.12.6 H30.2.28	159239
山梨県	北杜市 一部	道路管理	基準点測量 基準点測量 現地測量（数値地形図作成）	2級 3級 500	3点 6点 0.102km ²	山梨県東土整備部中北建設事務所 助言 C0565	疾測量株式会社	H29.12.7 H30.3.15	159314
山梨県	甲州市 全域 甲府市 一部	河川管理	水準測量	3級	44.069km	関東地方整備局甲府河川国道事務所 助言 C0591	東洋測量設計株式会社	H29.12.11 H30.2.28	159470
山梨県	笛吹市 全域	固定資産	数値撮影（デジタル） 同時調整 数値図化	地上画素寸法 10cm 1000 1000	201.92km ² 201.92km ² 201.92km ²	山梨県笛吹市 助言 C0595	朝日航洋株式会社	H29.12.14 H30.3.30	159479
山梨県	山梨市 一部	道路管理	基準点測量	2級	5点	山梨県峡東建設事務所 助言 C0623	株式会社峡東測量設計	H29.12.25 H30.3.15	159758
山梨県	丹波山村 一部	道路管理	基準点測量 基準点測量	1級 2級	1点 1点	山梨県富士・東部建設事務所 助言 C0649	黒田測量事務所	H30.1.15 H30.2.28	159941
山梨県	笛吹市 全域	都市計画	数値図化	10000	201.92km ²	山梨県笛吹市 助言 C0669	株式会社バスコ	H30.1.15 H30.3.26	160021
山梨県	富士河口湖町 一部	道路管理	基準点測量	1級	4点	山梨県富士・東部建設事務所 助言 C0738	株式会社アトラス測量	H30.1.22 H30.7.31	161473
山梨県	山梨市 一部	砂防計画	基準点測量	2級	2点	山梨県峡東建設事務所 助言 C0036	株式会社峡東測量設計	H30.4.13 H30.10.31	163757
山梨県	北杜市 全域	固定資産	数値撮影（デジタル）	地上画素寸法 12cm	602.48km ²	山梨県北杜市 助言 C0019	株式会社バスコ	H30.4.16 H30.8.31	163696
山梨県	北杜市 一部	道路計画	基準点測量 基準点測量 現地測量（数値地形図作成）	2級 3級 500	2点 3点 0.026km ²	山梨県東土整備部中北建設事務所 助言 C0029	疾測量株式会社	H30.4.18 H30.6.30	163724
山梨県	甲府市 一部	都市計画	復旧測量（基準点） 復旧測量（基準点）	3級 4級	2点 5点	山梨県中北建設事務所 助言 C0040	昭和測量株式会社	H30.4.23 H30.7.31	163772
山梨県	上野原市 一部	土地区画整理	基準点測量 基準点測量 基準点測量 現地測量（数値地形図作成）	2級 3級 4級 500	3点 3点 28点 0.033km ²	上野原市上野原駅南土地区画整理組合 助言 C0041	株式会社日本都市設計	H30.4.23 H30.12.28	163773
山梨県	笛吹市 一部	道路管理	基準点測量	2級	4点	山梨県東土整備部峡東建設事務所 助言 C0147	株式会社カワイ	H30.7.5 H31.1.31	164765
山梨県	昭和町 全域	都市計画	修正測量 地図編集	2500 10000	9.08km ² 9.08km ²	山梨県昭和町 助言 C0207	国際航業株式会社	H30.7.20 H31.2.28	165220
山梨県	上野原市 一部	道路管理	基準点測量	1級	2点	山梨県富士・東部建設事務所 助言 C0361	株式会社テック・エンジニア	H30.7.31 H31.2.28	166853
山梨県	市川三郷町 一部 身延町 一部	道路管理	基準点測量	2級	10点	関東地方整備局甲府河川国道事務所 助言 C0276	株式会社バスコ	H30.8.24 H31.2.28	165927
山梨県	上野原市 一部	道路管理	基準点測量 基準点測量	1級 2級	1点 1点	山梨県富士・東部建設事務所 助言 C0405	株式会社東測	H30.8.30 H31.2.28	167230
山梨県	北杜市 一部	道路計画	基準点測量	2級	3点	山梨県東土整備部中北建設事務所 助言 C0326	株式会社日測	H30.10.1 H31.1.31	166524
山梨県	忍野村 一部	河川管理	基準点測量	2級	4点	山梨県富士・東部建設事務所 助言 C0371	東和測量設計株式会社	H30.10.4 H30.12.28	166912
長野県	松本市 一部	土地区画整理	基準点測量 水準測量	4級 3級	33点 3.5km	松本市惣社土地区画整理組合 助言 C0002	東日本総合計画株式会社	H28.4.1 H28.8.31	145955
長野県	飯山市 一部	都市計画	数値図化	2500	7.65km ²	長野県飯山市 助言 C0144	株式会社バスコ	H28.5.31 H29.3.17	153812
長野県	上田市 一部	基準点管理	復旧測量（基準点）	四等三角点	6点	長野県上田市 助言 C0157	株式会社日研コンサル	H28.11.1 H29.3.18	153965
長野県	松本市 一部	土地区画整理	基準点測量	4級	0.031km ²	松本市両島土地区画整理組合 助言 C0613	株式会社中庭測量コンサル タント	H29.5.23 H30.1.31	158591
長野県	上田市 全域	その他	基準点測量 基準点測量 基準点測量 数値図化	2級 3級 4級 500	1点 3点 25点 6.19km ²	長野県上田地域振興局 助言 C0151	エイベクス測量設計	H29.6.20 H30.2.28	153902
長野県	伊那市 全域	砂防計画	基準点測量 基準点測量 現地測量（数値地形図作成）	2級 4級 500	3点 94点 0.191km ²	中部地方整備局天竜川上流河川事務所 助言 C0235	株式会社伊那測量	H29.6.29 H30.1.12	154660
長野県	松川町 全域	砂防計画	基準点測量 基準点測量 現地測量（数値地形図作成）	2級 4級 500	6点 15点 0.28km ²	中部地方整備局天竜川上流河川事務所 助言 C0302	長姫調査設計株式会社	H29.6.29 H30.1.18	155410
長野県	駒ヶ根市 全域	砂防計画	基準点測量 基準点測量 数値図化	2級 4級 500	6点 15点 0.22km ²	中部地方整備局天竜川上流河川事務所 助言 C0636	株式会社ゼンシン	H29.8.3 H30.3.9	159859
長野県	小谷村 全域	その他	復旧測量（基準点）	2級	6点	長野県北アルプス地域振興局 助言 C0250	株式会社アンドー	H29.8.10 H29.11.30	154871
長野県	松本市 一部	道路台帳	修正測量	1000	0.12km ²	長野県松本市 助言 C0243	国際航業株式会社	H29.9.1 H30.3.31	154737
長野県	大鹿村 全域	砂防計画	基準点測量 基準点測量 現地測量（数値地形図作成）	2級 4級 500	6点 149点 0.298km ²	中部地方整備局天竜川上流河川事務所 助言 C0272	株式会社バスコ	H29.9.1 H30.2.13	155047
長野県	上田市 一部	基準点管理	基準点測量 基準点測量 基準点測量	街区三角点 街区多角点 その他	1点 47点 110点	長野県上田市 助言 C0034	株式会社日研コンサル	H29.9.7 H30.3.23	163751

関東地方

都道府県	測量地域	測量目的	測量種別	縮尺・等級	事業量	測量計画機関（助言番号）	測量作業機関	実施時期	ID
長野県	松本市 一部	都市計画	修正測量 修正測量	2500 1000	54km ² 31km	長野県松本市 助言 C0295	株式会社こうそく	H29.9.15 H30.3.16	155277
長野県	飯田市 一部	砂防計画	基準点測量 基準点測量 現地測量（数値地 形図作成）	2級 4級 500	9点 110点 0.31km ²	中部地方整備局天竜川上流河川 事務所 助言 C0330	株式会社バスコ	H29.9.29 H30.2.22	155681
長野県	大町市 全域	その他	修正測量 修正測量 修正測量 修正測量	1000 2500 5000 10000	4.437km ² 4.437km ² 4.437km ² 4.437km ²	長野県大町市 助言 C0416	株式会社こうそく	H29.10.2 H30.3.31	156451
長野県	木曾町 一部 塩尻市 一部	道路管理	基準点測量	道路基準点測量	125点	中部地方整備局飯田国道事務所 助言 C0514	株式会社ジッソク	H29.11.8 H30.3.23	159059
長野県	諏訪市 一部 下諏訪町 一部	道路計画	数値撮影（デジタル） 航空レーザ測量 数値図化	地上画素寸法 18cm 1000 2500	19.9km ² 19.9km ² 15.9km ²	関東地方整備局長野国道事務所 助言 C0605	中日本航空株式会社	H29.12.7 H30.3.30	159552
長野県	長野市 一部	その他	基準点測量	4級	0.458km ² 394点	法務省長野地方務局 助言 C0542	公益社団法人長野県公共嘱託登記士地家屋調査士協会	H29.12.10 H30.2.28	159199
長野県	軽井沢町 全域 小諸市 全域	砂防計画	基準点測量 基準点測量	2級 3級	3点 1点	関東地方整備局利根川水系砂防事務所 助言 C0573	株式会社伊藤測量設計	H29.12.11 H30.2.26	159367
長野県	中野市 一部	基準点管理	基準点測量	4級	35点	長野県中野市 助言 C0621	公益社団法人長野県公共嘱託登記士地家屋調査士協会	H29.12.20 H30.3.31	159725
長野県	松川町 全域	砂防計画	基準点測量 基準点測量 数値図化	2級 4級 500	7点 180点 0.37km ²	中部地方整備局天竜川上流河川事務所 助言 C0637	株式会社嶺水	H29.12.25 H30.3.9	159860
長野県	長野市 一部	土地区画整理	基準点測量 基準点測量	2級 4級	6点 269点	長野県長野市 助言 C0734	東日本総合計画株式会社 長野支店	H29.12.28 H30.3.30	161454
長野県	長野市 一部	基準点管理	復旧測量（基準点）	3級	1点	関東地方整備局長野国道事務所 助言 C0726	株式会社緑地計画	H30.2.13 H30.2.28	161388
長野県	長野市 一部	基準点管理	復旧測量（基準点）	2級	1点	長野県長野市 助言 C0759	有限会社三栄測地	H30.4.9 H30.7.31	162618
長野県	上田市 一部	土地改良	基準点測量	2級	3点	長野県上田地域振興局 助言 C0004	株式会社浅間エンジニアリング	H30.4.10 H30.6.29	163643
長野県	飯田市 一部 平谷村 全域 泰阜村 全域	固定資産	数値撮影（デジタル） 写真地図作成（デジタルオルソ）	地上画素寸法 12cm 1000	810.51km ² 810.51km ²	長野県飯田市 助言 C0046	株式会社バスコ	H30.4.27 H30.11.30	163860
長野県	松本市 一部	道路計画	基準点測量 基準点測量	1級 3級	2点 9点	関東地方整備局長野国道事務所 助言 C0058	株式会社伊藤測量設計	H30.5.7 H30.6.30	163918
長野県	小諸市 全域	都市計画	数値図化 地図編集	2500 10000	78.99km ² 98.55km ²	長野県小諸市 助言 C0107	新日本航業株式会社	H30.5.22 H31.2.28	164346
長野県	塩尻市 一部 飯田市 一部	道路管理	基準点測量	道路基準点	100点	中部地方整備局飯田国道事務所 助言 C0281	株式会社ワイド	H30.8.2 H31.1.31	165976
長野県	小谷村 一部	砂防計画	基準点測量 基準点測量	2級 3級	2点 1点	北陸地方整備局松本砂防事務所 助言 C0300	株式会社平成測量	H30.8.10 H31.1.22	166222
長野県	上田市 一部	その他	基準点測量 基準点測量	2級 4級	2点 12点	長野県上田地域振興局 助言 C0310	アズマ測量設計株式会社	H30.9.14 H31.1.31	166349
長野県	筑北村 一部 松本市 一部	道路計画	基準点測量	2級	10点	長野県松本建設事務所 助言 C0313	大成測量設計株式会社	H30.9.18 H30.11.5	166354
長野県	上田市 一部	その他	基準点測量	4級	24点	長野県上田市 助言 C0347	公益社団法人長野県公共嘱託登記士地家屋調査士協会	H30.10.8 H31.3.20	166725
長野県	御代田町 一部	総合計画	基準点測量	1級	1点	長野県御代田町 助言 C0404	株式会社日研コンサル	H30.10.17 H30.12.27	167227
長野県	朝日村 一部	ほ場整備	基準点測量	2級	3点	長野県松本地域振興局 助言 C0385	株式会社アンドー	H30.10.22 H31.3.9	167076
長野県	朝日村 一部	ほ場整備	基準点測量	2級	3点	長野県松本地域振興局 助言 C0424	大成測量設計株式会社	H30.10.22 H30.12.28	167452

北陸地方

都道府県	測量地域	測量目的	測量種別	縮尺・等級	事業量	測量計画機関（助言番号）	測量作業機関	実施時期	ID
新潟県	阿賀野市 一部	土地改良	基準点測量 基準点測量 基準点測量	2級 3級 4級	3点 3点 27点	山王・新座下地区土地改良事業 共同施行 助言 D0037	新潟県土地改良事業団体連 合会	H27. 8. 1 H28. 3. 7	141817
新潟県	新潟市 一部	その他	基準点測量 基準点測量	3級 4級	0.37km ² 0.37km ²	法務省新潟県方法務局 助言 D0141	株式会社オガタ技研	H28. 8. 22 H30. 2. 28	150778
新潟県	湯沢町 一部	都市計画	修正測量	2500	26.63km ²	新潟県湯沢町 助言 D0059	株式会社パスコ	H29. 4. 3 H30. 3. 23	154245
新潟県	胎内市 一部	固定資産	数値撮影（デジタル） 写真地図作成（デジタルオルソ）	地上画素寸法 20cm 1000	164.63km ² 164.63km ²	新潟県胎内市 助言 D0012	株式会社ナカノアイシステ ム	H29. 4. 21 H29. 11. 30	152902
新潟県	長岡市 一部	その他	基準点測量 基準点測量 基準点測量 その他	2級 3級 4級 一筆地測量	6点 9点 70点 0.3km ²	新潟県長岡地域振興局 助言 D0009	新潟県土地改良事業団体連 合会	H29. 4. 28 H29. 12. 21	152697
新潟県	新潟市 一部	その他	基準点測量 基準点測量 基準点測量 その他	2級 3級 4級 一筆地測量	9点 28点 25点 1.63km ²	新潟県新潟地域振興局 助言 D0010	新潟県土地改良事業団体連 合会	H29. 4. 28 H29. 12. 21	152699
新潟県	上越市 一部	ほ場整備	基準点測量 基準点測量 基準点測量 基準点測量	2級 3級 4級 一筆地測量	21点 58点 580点 3.06km ²	新潟県上越地域振興局 助言 D0011	新潟県土地改良事業団体連 合会	H29. 4. 28 H29. 12. 21	152872
新潟県	燕市 一部	その他	基準点測量 基準点測量 基準点測量 基準点測量	2級 3級 4級 一筆地測量	6点 12点 0.97km ² 179点 0.97km ²	新潟県新潟地域振興局 助言 D0013	新潟県土地改良事業団体連 合会	H29. 4. 28 H30. 1. 24	152910
新潟県	新発田市 一部	その他	数値撮影（デジタル） 数値図化	地上画素寸法 8cm 500	2.3km ² 2.34km ²	新潟県新発田市 助言 D0016	株式会社ナカノアイシステ ム	H29. 5. 18 H30. 2. 28	152990
新潟県	長岡市 全域	固定資産	数値撮影（デジタル）	地上画素寸法 12cm	890.91km ²	新潟県長岡市 助言 D0025	株式会社パスコ	H29. 5. 29 H30. 3. 31	153297
新潟県	南魚沼市 一部	その他	数値図化 修正測量	2500 2500	36.2km ² 303.53km ²	新潟県南魚沼市 助言 D0036	株式会社ナカノアイシステ ム	H29. 6. 20 H30. 3. 31	153590
新潟県	魚沼市 一部	その他	基準点測量 基準点測量 基準点測量 基準点測量	2級 3級 4級 一筆地測量	5点 13点 0.35km ² 99点 0.35km ²	新潟県魚沼地域振興局 助言 D0047	新潟県土地改良事業団体連 合会	H29. 7. 24 H29. 12. 21	154021
新潟県	糸魚川市 一部	その他	基準点測量 基準点測量 基準点測量 基準点測量	2級 3級 4級 一筆地測量	3点 1点 0.03km ² 24点 0.03km ²	新潟県糸魚川市土地改良区 助言 D0048	新潟県土地改良事業団体連 合会	H29. 7. 24 H30. 3. 6	154031
新潟県	上越市 一部	その他	基準点測量 基準点測量 基準点測量	2級 4級 一筆地測量	3点 0.02km ² 5点 0.02km ²	新潟県上越地域振興局 助言 D0056	新潟県土地改良事業団体連 合会	H29. 7. 24 H30. 3. 8	154223
新潟県	新潟市 一部	その他	基準点測量	4級	0.46km ²	法務省新潟県方法務局 助言 D0128	有限会社大塚測量調査事務 所	H29. 7. 27 H31. 1. 31	159863
新潟県	阿賀野市 一部	その他	基準点測量	2級	5点	新潟県新発田地域振興局 助言 D0060	新潟県土地改良事業団体連 合会	H29. 8. 1 H30. 3. 8	154305
新潟県	新発田市 一部	ほ場整備	基準点測量	2級	7点	新潟県新発田地域振興局 助言 D0062	小林測量株式会社	H29. 8. 1 H30. 3. 15	154365
新潟県	新発田市 一部	地盤変動調査	水準測量	2級	10km	新潟県新発田市 助言 D0077	株式会社聖測コンサルタン ト	H29. 8. 5 H30. 3. 16	154992
新潟県	上越市 一部	その他	水準測量	2級	77km	新潟県上越市 助言 D0075	株式会社梨本測量社	H29. 8. 8 H30. 2. 28	154758
新潟県	十日町市 一部	その他	基準点測量 基準点測量 その他	2級 4級 一筆地測量	4点 0.121km ² 40点 0.121km ²	新潟県十日町地域振興局 助言 D0065	株式会社宮内測量設計事務 所	H29. 8. 10 H30. 2. 16	154516
新潟県	柏崎市 一部	地盤変動調査	水準測量	2級	28km	新潟県柏崎市 助言 D0071	株式会社ナルサワコンサル タント	H29. 8. 10 H29. 10. 31	154664
新潟県	妙高市 一部	砂防計画	航空レーザ測量	1000	90km ²	北陸地方整備局松本砂防事務所 助言 D0115	株式会社ナカノアイシステ ム	H29. 8. 30 H30. 1. 31	158969
新潟県	魚沼市 一部	その他	基準点測量 基準点測量 基準点測量 基準点測量	2級 3級 4級 一筆地測量	11点 18点 0.8km ² 180点 0.8km ²	新潟県魚沼地域振興局 助言 D0081	新潟県土地改良事業団体連 合会	H29. 9. 11 H30. 3. 8	155087
新潟県	南魚沼市 一部	その他	基準点測量 基準点測量 基準点測量 基準点測量	2級 3級 4級 一筆地測量	5点 9点 0.23km ² 0.23km ²	新潟県南魚沼地域振興局 助言 D0082	新潟県土地改良事業団体連 合会	H29. 9. 11 H30. 3. 8	155092
新潟県	阿賀野市 一部	その他	基準点測量 基準点測量 基準点測量 基準点測量	2級 3級 4級 一筆地測量	2点 1点 0.04km ² 0.04km ²	六九地区土地改良共同施行 助言 D0083	新潟県土地改良事業団体連 合会	H29. 9. 11 H30. 3. 8	155150
新潟県	関川村 一部	砂防計画	基準点測量 基準点測量	2級 3級	2点 2点	北陸地方整備局飯豊山系砂防事 務所 助言 D0110	株式会社ナカノアイシステ ム	H29. 10. 7 H30. 2. 16	156640
新潟県	小千谷市 一部	河川計画	基準点測量	2級	2点	北陸地方整備局信濃川河川事務 所 助言 D0106	株式会社平成測量	H29. 10. 19 H29. 12. 18	156228
新潟県	糸魚川市 一部	河川管理	航空レーザ測量 数値図化	500 500	11.6km ² 11.6km ²	北陸地方整備局高田河川国道事 務所 助言 D0108	アジア航測株式会社	H29. 10. 21 H30. 3. 20	156449
新潟県	小千谷市 一部	土地改良	基準点測量 基準点測量 水準測量	3級 4級 3級	5点 16点 3.82km ²	農林水産省北陸農政局信濃川左 岸流域農業水利事業所 助言 D0121	株式会社トップライズ	H29. 11. 20 H30. 3. 16	159262
新潟県	新潟市 一部	都市計画	数値図化	2500	43.6km ²	新潟県新潟市 助言 D0135	アジア航測株式会社	H29. 11. 27 H30. 3. 23	160342
新潟県	湯沢町 一部	道路計画	基準点測量 基準点測量 基準点測量	1級 3級 4級	3点 3点 32点	北陸地方整備局長岡国道事務所 助言 D0120	大原技術株式会社	H29. 12. 2 H30. 2. 28	159260
新潟県	南魚沼市 一部	道路計画	基準点測量 基準点測量	2級 3級	2点 5点	北陸地方整備局長岡国道事務所 助言 D0131	大原技術株式会社	H30. 1. 12 H30. 2. 28	159957
新潟県	糸魚川市 一部	土地地区画整理	基準点測量	4級	2点	新潟県糸魚川市 助言 D0137	株式会社サンワコン	H30. 3. 5 H30. 3. 31	161423
新潟県	関川村 一部	砂防計画	基準点測量 基準点測量 水準測量 その他	2級 3級 3級 一筆地測量	4点 1点 2点 0.04km ²	北陸地方整備局飯豊山系砂防事 務所 助言 D0054	株式会社ナカノアイシステ ム	H30. 4. 3 H30. 9. 28	165736
新潟県	阿賀野市 全域	その他	数値撮影（デジタル） 同時調整	地上画素寸法 12.5 cm 1000	192.74km ² 192.74km ²	新潟県阿賀野市 助言 D0002	朝日航洋株式会社	H30. 4. 19 H31. 3. 31	163798

北陸地方

都道府県	測量地域	測量目的	測量種別	縮尺・等級	事業量	測量計画機関（助言番号）	測量作業機関	実施時期	ID
新潟県	新潟市 一部	その他	基準点測量	2級	4点	新潟県新潟地域振興局 助言 D0003	株式会社SKプランニング	H30.5.14 H30.8.15	163869
新潟県	長岡市 一部	その他	基準点測量	4級	46点	独立行政法人都市再生機構東日本都市再生本部 助言 D0007	高橋調査設計株式会社	H30.5.21 H30.11.30	164078
新潟県	柏崎市 一部	道路計画	基準点測量 基準点測量 基準点測量	2級 3級 4級	4点 9点 88点	新潟県柏崎地域振興局 助言 D0084	株式会社アイテック 株式会社榮技術	H30.5.21 H31.3.31	166937
新潟県	新潟市 一部 聖籠町 一部	その他	水準測量	2級	50.8km	北陸地方整備局新潟港湾・空港整備事務所 助言 D0013	株式会社ナカノアイシステム	H30.5.24 H31.2.28	164261
新潟県	村上市 一部	都市計画	数値図化	2500	12km ²	新潟県村上市 助言 D0019	株式会社オリス	H30.5.30 H30.12.20	164468
新潟県	新潟市 一部	その他	水準測量 水準測量	1級 2級	59km 77km	新潟県新潟市 助言 D0041	株式会社ナカノアイシステム	H30.6.29 H31.2.22	165285
新潟県	長岡市 一部	土地改良	基準点測量 基準点測量 基準点測量 水準測量	2級 3級 4級 3級	3点 9点 32点 5.5km ² 1点	農林水産省北陸農政局信濃川左岸流域農業水利事業所 助言 D0024	大原技術株式会社	H30.7.1 H30.12.14	164694
新潟県	新潟市 一部 長岡市 一部 新発田市 一部 妙高市 一部 上越市 一部 阿賀野市 一部 南魚沼市 一部	地盤変動調査	水準測量 水準測量	1級 2級	116km 59km	新潟県 助言 D0047	株式会社新和測量設計事務所	H30.7.24 H30.12.21	165535
新潟県	新潟市 一部	その他	数値図化（同時調整含む）	2500	18km ²	新潟県新潟市 助言 D0064	三和航測株式会社	H30.7.25 H31.2.22	166186
新潟県	柏崎市 一部	その他	基準点測量	3級	1点	新潟県柏崎市 助言 D0021	株式会社アイテック	H30.8.1 H30.10.31	164555
新潟県	南魚沼市 一部	その他	基準点測量 基準点測量 基準点測量 その他 一筆地測量	2級 3級 4級	7点 12点 140点 0.47km ²	新潟県南魚沼地域振興局 助言 D0039	新潟県土地改良事業団体連合会	H30.8.1 H31.1.7	165181
新潟県	長岡市 一部	地盤変動調査	水準測量	2級	24km	新潟県長岡市 助言 D0049	株式会社新和測量設計事務所	H30.8.1 H30.9.30	165575
新潟県	上越市 一部	地盤変動調査	水準測量	2級	77km	新潟県上越市 助言 D0062	株式会社桑原測量社	H30.8.17 H31.2.28	166137
新潟県	三条市 一部	都市計画	修正測量	2500	27.38km ²	新潟県三条市 助言 D0078	朝日航洋株式会社	H30.8.17 H31.1.31	166736
新潟県	柏崎市 一部	その他	基準点測量 基準点測量 基準点測量 その他 一筆地測量	2級 3級 4級	5点 13点 0.3km ² 81点 0.3km ²	新潟県柏崎地域振興局 助言 D0052	新潟県土地改良事業団体連合会	H30.8.20 H31.3.8	165687
新潟県	柏崎市 一部	その他	基準点測量 基準点測量 基準点測量 その他 一筆地測量	2級 3級 4級	3点 9点 0.12km ² 50点 0.12km ²	新潟県柏崎地域振興局 助言 D0053	新潟県土地改良事業団体連合会	H30.8.20 H31.3.8	165691
新潟県	南魚沼市 一部	砂防計画	基準点測量	2級	2点	北陸地方整備局湯沢砂防事務所 助言 D0057	株式会社テクノス	H30.8.20 H30.11.30	165829
新潟県	新潟市 一部	海岸保全	航空レーザ測量	1000	4.1km	北陸地方整備局信濃川下流河川事務所 助言 D0055	アジア航測株式会社	H30.8.27 H30.12.21	165772
新潟県	聖籠町 一部 新発田市 一部	河川管理	数値図化	2500	4.4km ²	新潟県新発田地域振興局 助言 D0082	株式会社ナカノアイシステム	H30.9.1 H30.12.15	166815
新潟県	南魚沼市 一部	地盤変動調査	水準測量	2級	22km	新潟県南魚沼市 助言 D0087	株式会社新和測量設計事務所	H30.9.1 H30.12.28	167211
新潟県	妙高市 一部	その他	基準点測量 基準点測量 基準点測量 その他 一筆地測量	2級 3級 4級	4点 16点 0.27km ² 101点 0.27km ²	新潟県上越地域振興局 助言 D0066	新潟県土地改良事業団体連合会	H30.9.7 H31.3.8	166220
新潟県	糸魚川市 一部	道路計画	基準点測量 基準点測量	2級 3級	6点 13点	北陸地方整備局高田河川国道事務所 助言 D0063	株式会社桑原測量社	H30.9.10 H30.11.30	166160
新潟県	小千谷市 一部	土地改良	基準点測量	4級	9点	農林水産省北陸農政局その他 助言 D0075	大原技術株式会社	H30.9.20 H30.12.14	166644
新潟県	糸魚川市 一部	道路計画	基準点測量	1級	4点	北陸地方整備局高田河川国道事務所 助言 D0069	株式会社桑原測量社	H30.9.25 H31.3.29	166299
新潟県	上越市 一部 糸魚川市 一部	道路管理	基準点測量		キロポスト座標取付	北陸地方整備局高田河川国道事務所 助言 D0068	株式会社桑原測量社	H30.10.1 H31.1.31	166297
新潟県	柏崎市 一部	その他	基準点測量	3級	1点	新潟県柏崎市 助言 D0073	株式会社アイテック	H30.10.1 H31.1.31	166363
新潟県	妙高市 一部	その他	用地測量 その他		0.0172km ² 0.0172km ²	新潟県上越地域振興局 助言 D0086	保坂測量株式会社	H30.10.4 H30.12.12	167210
新潟県	糸魚川市 一部	砂防計画	基準点測量	2級	1点	北陸地方整備局松本砂防事務所 助言 D0090	株式会社平成測量	H30.10.9 H31.1.22	167243
新潟県	長岡市 一部	その他	基準点測量 基準点測量	3級 4級	4点 189点	法務省新潟地方務務局 助言 D0091	高橋調査設計株式会社	H30.10.23 H31.3.8	167332
新潟県	糸魚川市 一部	その他	用地測量		0.11km	新潟県糸魚川地域振興局 助言 D0110	株式会社アルゴス	H30.10.25 H30.11.23	167769
新潟県	上越市 一部	その他	用地測量		0.0141km ²	新潟県上越地域振興局 助言 D0107	保坂測量株式会社	H30.10.29 H31.1.16	167659
新潟県	上越市 一部	その他	基準点測量	3級	1点	新潟県上越市 助言 D0108	株式会社桑原測量社	H30.11.15 H30.12.20	167706
富山県	射水市 一部	土地区画整理	基準点測量 基準点測量	2級 3級	5点 11点	射水市土地開発公社 助言 D0055	株式会社国土開発センター	H27.7.25 H28.3.29	142334
富山県	入善町 一部	都市計画	地図編集 地図編集	10000 25000	26.9km ² 61.9km ²	富山県入善町 助言 D0099	株式会社エー・ピー・エス	H28.8.11 H28.10.31	149274
富山県	立山町 一部	その他	基準点測量 基準点測量	2級 4級	3点 2点	立山町土地改良区 助言 D0079	富山県土地改良事業団体連合会	H29.4.11 H30.3.30	155010
富山県	小矢部市 一部	道路計画	基準点測量	2級	6点	北陸地方整備局富山河川国道事務所 助言 D0019	北陸コンサルタンツ株式会社	H29.6.5 H29.11.30	153092
石川県	津幡町 一部								
富山県	小矢部市 一部	都市計画	既成図数値化 地形図等成果の座標補正 修正測量	2500 2500	23.2km ² 23.2km ²	富山県小矢部市 助言 D0067	日本海航測株式会社	H29.7.20 H30.3.26	154548
富山県	高岡市 一部	その他	数値図化	2500	21.99km ²	富山県高岡市 助言 D0085	株式会社ナカノアイシステム	H29.7.31 H30.3.16	155242
富山県	上市町 一部	その他	数値撮影（デジタル） 同時調整	地上画素寸法 12cm 1000	32.35km ² 32.35km ²	富山県上市町 助言 D0040	株式会社バスコ	H29.8.1 H30.3.23	153686

北陸地方

都道府県	測量地域	測量目的	測量種別	縮尺・等級	事業量	測量計画機関(助言番号)	測量作業機関	実施時期	ID
富山県	富山市 一部 立山町 一部	砂防計画	数値図化 航空レーザ測量	2500 1000	48.1km ² 48.7km ²	北陸地方整備局立山砂防事務所 助言 D0090	アジア航測株式会社	H29.9.20 H30.2.20	155481
富山県	黒部市 一部	その他	航空レーザ測量	1000	6.5km ²	北陸地方整備局黒部河川事務所 助言 D0111	朝日航洋株式会社	H29.10.25 H30.2.15	156692
富山県	朝日町 一部	その他	数値撮影(デジタル) 数値図化(同時調整含む) 水準測量	地上画素寸法 9cm 500	18.23km ² 1.575km ²	富山県朝日町 助言 D0129	株式会社ナカノアイシステム	H29.11.30 H30.3.23	159897
富山県	富山市 一部	その他	基準点測量	4級	255点	法務省富山地方務局 助言 D0123	株式会社寺島コンサルタント	H29.12.15 H30.2.28	159292
富山県	富山市 一部	道路計画	基準点測量 基準点測量	2級 4級	2点 32点	北陸地方整備局富山河川国道事務所 助言 D0126	株式会社国土開発センター	H29.12.15 H30.3.23	159531
富山県	朝日町 一部 入善町 一部 黒部市 一部 魚津市 一部	海岸保全	復旧測量(基準点) 復旧測量(基準点)	1級 2級	2点 21点	北陸地方整備局黒部河川事務所 助言 D0134	北陸コンサルタント株式会社	H30.2.5 H30.3.31	160258
富山県	富山市 一部	道路計画	基準点測量	4級	9点	北陸地方整備局富山河川国道事務所 助言 D0010	株式会社新日本コンサルタント	H30.6.7 H30.6.29	164192
富山県	砺波市 一部	都市計画	数値図化(同時調整含む)	2500	3km ²	富山県砺波市 助言 D0029	北陸航測株式会社	H30.6.25 H30.8.31	164942
富山県	富山市 一部	その他	基準点測量	2級	1点	北陸地方整備局立山砂防事務所 助言 D0120	株式会社明和	H30.6.27 H31.1.31	168183
富山県	南砺市 一部	ダム計画	航空レーザ測量	500	5km ²	北陸地方整備局利賀ダム工事事務所 助言 D0026	中日本航空株式会社	H30.7.3 H30.8.31	164728
富山県	富山市 一部	道路計画	基準点測量 基準点測量	2級 4級	2点 21点	北陸地方整備局富山河川国道事務所 助言 D0033	株式会社国土開発センター	H30.7.30 H30.12.21	165045
富山県	富山市 一部	都市計画	基準点測量	3級	1点	富山県富山市 助言 D0028	株式会社明和	H30.8.1 H30.11.28	164825
富山県	富山市 一部	その他	基準点測量 基準点測量	2級 3級	2点 2点	富山県 助言 D0080	縮下コンサルタント株式会社	H30.9.30 H30.12.21	166797
富山県	高岡市 一部	土地区画整理	基準点測量 基準点測量	2級 3級	2点 4点	高岡市志貴野土地区画整理組合 助言 D0126	株式会社国土開発センター	H30.11.20 H31.3.28	168420
富山県	射水市 一部	都市計画	基準点測量	2級	1点	富山県射水市 助言 D0130	北陸航測株式会社	H31.1.7 H31.1.25	168739
富山県	高岡市 一部	土地区画整理	基準点測量	4級	31点	高岡市志貴野土地区画整理組合 助言 D0138	株式会社国土開発センター	H31.2.25 H31.3.28	170424
石川県	珠洲市 一部	その他	基準点測量 基準点測量	3級 4級	9点 7点	石川県奥能登農林総合事務所 助言 D0037	有限会社飛鳥サーベイ	H28.6.17 H29.3.24	147565
石川県	野々市市 一部	その他	基準点測量	3級	5点	野々市市柳町土地区画整理組合 助言 D0003	株式会社日本海コンサルタント	H29.4.5 H29.10.30	152492
石川県	輪島市 一部	ほ場整備	基準点測量 基準点測量 基準点測量	2級 3級 4級	3点 5点 38点	石川県奥能登農林総合事務所 助言 D0072	株式会社利水社	H29.6.2 H29.10.31	154676
石川県	七尾市 一部	その他	基準点測量	3級	2点	石川県七尾市 助言 D0028	新開測量有限公司	H29.6.22 H29.8.31	153394
石川県	かほく市 一部	その他	基準点測量 基準点測量 数値図化	2級 4級 500	3点 15点 0.0296km ²	北陸地方整備局金沢河川国道事務所 助言 D0053	日本海航測株式会社	H29.7.18 H30.1.31	154213
石川県	七尾市 一部	地盤変動調査	水準測量	1級	33km	石川県 助言 D0069	株式会社地域みらい	H29.8.1 H30.3.31	154608
石川県	白山市 一部 加賀市 一部 小松市 一部	その他	航空レーザ測量	2500	3.4km ²	北陸地方整備局金沢河川国道事務所 助言 D0100	朝日航洋株式会社	H29.8.8 H30.1.31	156012
石川県	金沢市 一部	その他	修正測量	1000	243.49km ²	石川県金沢市 助言 D0099	セントラル航業株式会社	H29.8.17 H30.3.20	155790
石川県	七尾市 一部	地盤変動調査	水準測量	1級	9.8km	石川県七尾市 助言 D0070	株式会社地域みらい	H29.8.28 H30.3.31	154651
石川県	中能登町 一部	地籍調査	基準点測量	2級	65点	石川県中能登町 助言 D0138	株式会社旭	H29.9.22 H30.3.23	161480
石川県	加賀市 一部 小松市 一部 金沢市 一部	道路管理	数値撮影(デジタル) 同時調整	500 500	25.4km ² 25.4km ²	北陸地方整備局金沢河川国道事務所 助言 D0133	日本海航測株式会社	H29.9.23 H30.3.16	160079
石川県	七尾市 一部	その他	修正測量	2500	0.26km ²	石川県中能登土木総合事務所 助言 D0104	株式会社旭	H29.9.25 H29.12.22	156179
石川県	白山市 一部	その他	航空レーザ測量 航空レーザ測量	1000 500	15.5km ² 3.8km ²	北陸地方整備局金沢河川国道事務所 助言 D0103	朝日航洋株式会社	H29.9.26 H30.3.2	156128
石川県	内灘町 一部 津幡町 一部 白山市 一部 かほく市 一部 金沢市 一部	地盤変動調査	水準測量	1級	77.6km 49点	石川県 助言 D0105	株式会社国土開発センター	H29.10.18 H30.2.28	156194
石川県	金沢市 一部 七尾市 一部	道路計画	その他	キロポスト座標取付	16km 60点	北陸地方整備局金沢河川国道事務所 助言 D0117	ナチュラルコンサルタント株式会社	H29.11.8 H30.3.16	158991
石川県	七尾市 一部	その他	数値図化	2500	21.87km ²	石川県七尾市 助言 D0127	株式会社北日本ジオグラフィ	H29.11.28 H30.3.16	159533
石川県	七尾市 一部	その他	基準点測量 基準点測量 基準点測量	2級 3級 4級	1点 2点 122点	石川県中能登農林総合事務所 助言 D0124	有限会社北国測量設計	H29.12.1 H30.3.23	159309
石川県	能登町 一部	ほ場整備	基準点測量	4級	18点	石川県奥能登農林総合事務所 助言 D0125	有限会社武田測量設計事務所	H29.12.1 H30.3.20	159530
石川県	七尾市 一部	道路計画	基準点測量 基準点測量	2級 4級	9点 181点	北陸地方整備局金沢河川国道事務所 助言 D0130	日本海航測株式会社	H29.12.18 H30.1.31	159908
石川県	七尾市 一部	その他	数値図化	2500	1.88km ²	石川県中能登土木総合事務所 助言 D0040	株式会社旭	H30.6.8 H30.11.30	165188
石川県	七尾市 一部	その他	基準点測量	4級	76点	石川県中能登農林総合事務所 助言 D0023	石川都市開発株式会社	H30.6.13 H30.12.20	164659
石川県	白山市 一部	その他	航空レーザ測量 航空レーザ測量	500 1000	3.8km ² 10.8km ²	北陸地方整備局金沢河川国道事務所 助言 D0030	朝日航洋株式会社	H30.6.27 H31.1.18	164943
石川県	能登町 一部 珠洲市 一部 輪島市 一部	その他	数値撮影(デジタル)	1000	94.32km ²	石川県奥能登土木総合事務所 助言 D0045	日本海航測株式会社	H30.7.10 H30.10.31	165528
石川県	穴水町 一部	土地改良	基準点測量	2級	9点	石川県奥能登農林総合事務所 助言 D0046	株式会社鳥越	H30.7.24 H30.10.31	165530

北陸地方

都道府県	測量地域	測量目的	測量種別	縮尺・等級	事業量	測量計画機関（助言番号）	測量作業機関	実施時期	ID
石川県	小松市 一部 白山市 一部 能美市 全域 川北町 全域	総合計画	数値撮影（デジタル） 同時調整	500	209km ²	石川県能美市助言 D0083	日本海航測株式会社	H30.7.27 H30.12.21	166816
石川県	七尾市 一部	その他	基準点測量 基準点測量	2級 3級	8点 7点	石川県中能登農林総合事務所助言 D0088	株式会社旭	H30.7.27 H30.12.20	167213
石川県	七尾市 一部	その他	基準点測量 基準点測量	2級 3級	7点 12点	石川県中能登農林総合事務所助言 D0098	新開測量有限公司	H30.7.27 H30.12.20	167359
石川県	宝達志水町 一部	その他	基準点測量 基準点測量	2級 3級	5点 5点	石川県中能登農林総合事務所助言 D0061	羽咋測量設計株式会社	H30.8.27 H30.12.20	165997
石川県	中能登町 一部	その他	基準点測量 基準点測量	2級 3級	1点 3点	石川県中能登農林総合事務所助言 D0065	株式会社地域みらい	H30.9.3 H30.12.20	166217
石川県	金沢市 一部	その他	基準点測量	4級	0.37km ²	290点 法務省金沢地方方法務局助言 D0092	有限会社ミツヤ測量	H30.11.1 H31.2.28	167335
石川県	七尾市 一部	その他	数値図化（同時調整含む）	2500	0.3km ²	石川県七尾市助言 D0124	株式会社北日本ジオグラフィ	H30.11.19 H31.1.31	168346
福井県	永平寺町 全域	固定資産	数値撮影（デジタル） 同時調整 写真地図作成（デジタルオルソ）	地上画素寸法 11cm 1000 1000	94.43km ² 94.43km ² 94.43km ²	福井県永平寺町助言 D0033	株式会社バスコ	H29.6.1 H30.3.15	153485
福井県	勝山市 全域	固定資産	数値撮影（デジタル） 同時調整 写真地図作成（デジタルオルソ）	地上画素寸法 11cm 1000 1000	253.88km ² 253.88km ² 253.88km ²	福井県勝山市助言 D0039	株式会社バスコ	H29.6.20 H30.3.31	153680
福井県	永平寺町 一部	道路台帳	修正測量	500	0.7km	福井県永平寺町助言 D0054	株式会社バスコ	H29.7.27 H30.3.15	154218
福井県	鯖江市 全域	固定資産	数値撮影（デジタル） 同時調整 写真地図作成（デジタルオルソ）	地上画素寸法 10.1cm 1000 1000	84.59km ² 84.59km ² 84.59km ²	福井県鯖江市助言 D0050	朝日航洋株式会社	H29.8.1 H30.3.31	154050
福井県	鯖江市 一部	その他	基準点測量	2級	4点	福井県丹南農林総合事務所助言 D0086	丸一調査設計株式会社	H29.8.4 H30.3.23	155260
福井県	坂井市 一部	道路台帳	数値図化	1000	3.26km	福井県坂井市助言 D0087	株式会社バスコ	H29.9.14 H30.3.22	155312
福井県	福井市 一部	地盤変動調査	水準測量	1級	6.5km	福井県助言 D0089	丸一調査設計株式会社	H29.9.25 H30.3.16	155338
福井県	福井市 一部	その他	基準点測量	4級	27点	法務省福井地方方法務局助言 D0101	あおぞら土地家屋調査士法人	H29.10.23 H30.2.28	156105
福井県	勝山市 一部	道路台帳	数値図化 MM計測	500 500	2.9km 2.9km	福井県勝山市助言 D0116	株式会社バスコ	H29.11.28 H30.3.31	158971
福井県	美浜町 一部	道路台帳	MM計測	500	1.054km	福井県美浜町助言 D0132	株式会社バスコ	H30.1.18 H30.3.30	160017
福井県	敦賀市 一部	道路台帳	MM計測	500	1.43km	福井県敦賀市助言 D0136	株式会社バスコ	H30.2.27 H30.3.30	161386
福井県	福井市 一部	土地区画整理	基準点測量	4級	1点	株式会社エーシン助言 D0001	株式会社サンワコン	H30.5.1 H31.3.31	163796
福井県	坂井市 一部	その他	基準点測量	2級	4点	福井県助言 D0004	アジア航測株式会社	H30.5.14 H30.5.31	163880
福井県	池田町 一部	その他	基準点測量 基準点測量	2級 3級	3点 2点	福井県丹南土木事務所助言 D0006	株式会社プラス設計開発	H30.5.24 H30.8.30	164076
福井県	福井市 一部	基準点管理	復旧測量（基準点）	移転 1級	1点	福井県福井市助言 D0012	株式会社サンワコン	H30.6.11 H30.6.30	164257
福井県	越前町 一部	土地区画整理	基準点測量 基準点測量	3級 4級	1点 4点	福井県越前町助言 D0016	株式会社サンワコン	H30.6.25 H31.3.20	164310
福井県	越前町 一部	土地区画整理	基準点測量 基準点測量 基準点測量	2級 3級 4級	1点 2点 7点	福井県越前町助言 D0017	株式会社サンワコン	H30.6.25 H31.3.20	164312
福井県	福井市 一部 敦賀市 一部 あわら市 一部 越前市 一部 坂井市 一部 南越前町 一部 越前町 一部	海岸保全	航空レーザ測量	1000	63.3km ²	福井県福井土木事務所助言 D0034	国際航業株式会社	H30.6.28 H30.11.5	165135
福井県	坂井市 一部	その他	基準点測量 基準点測量 水準測量	3級 4級 4級	13点 32点 4.12km	福井県三国土木事務所助言 D0072	株式会社林田調査設計	H30.6.29 H30.11.1	166347
福井県	坂井市 一部	その他	基準点測量 基準点測量 基準点測量	2級 3級 4級	1点 10点 66点	福井県助言 D0020	株式会社サンワコン	H30.7.2 H30.9.28	164551
福井県	福井市 一部	基準点管理	復旧測量（基準点）	3級	1点	福井県福井市助言 D0025	株式会社サンワコン	H30.7.2 H30.8.31	164696
福井県	敦賀市 一部 小浜市 一部 美浜町 一部 若狭町 一部	海岸保全	航空レーザ測量	1000	88.8km ²	福井県嶺南振興局敦賀土木事務所助言 D0031	国際航業株式会社	H30.7.5 H30.10.31	164948
福井県	福井市 全域	総合計画	数値撮影（デジタル） 同時調整 写真地図作成（デジタルオルソ） 修正測量	1000 1000 1000 1000	536.41km ² 536.41km ² 536.41km ² 1.44km ²	福井県福井市助言 D0042	株式会社バスコ	H30.8.1 H31.2.28	165379
福井県	美浜町 一部	道路台帳	MM計測 地図編集	500 500	2.023km 2.023km	福井県美浜町助言 D0059	株式会社バスコ	H30.8.21 H31.1.31	165833
福井県	勝山市 一部 大野市 一部	道路計画	MM計測	500	12.8km	近畿地方整備局近畿技術事務所助言 D0103	株式会社バスコ	H30.11.1 H31.3.15	167556

中部地方

都道府県	測量地域	測量目的	測量種別	縮尺・等級	事業量	測量計画機関（助言番号）	測量作業機関	実施時期	ID
岐阜県	各務原市 一部	土地区画整理	基準点測量	3級	2点	新加納土地区画整理組合 助言 E0323	中央エンジニアリング株式会社	H26.11.18 H27.1.30	139380
岐阜県	池田町 一部	道路台帳	数値図化	1000	68.44km ²	岐阜県池田町 助言 E0041	中日本航空測量株式会社	H29.4.26 H30.3.23	152788
岐阜県	養老町 全域	固定資産	数値撮影（デジタル） 写真地図作成（デジタルオルソ）	地上画素寸法 18cm 1000	72.5km ² 72.14km ²	岐阜県養老町 助言 E0078	中日本航空株式会社	H29.5.8 H30.3.23	153335
岐阜県	高山市 一部	都市計画	数値撮影（デジタル） 数値撮影（デジタル） 写真地図作成（デジタルオルソ） 写真地図作成（デジタルオルソ） 数値図化 数値図化	地上画素寸法 12cm 地上画素寸法 20cm 1000 2500 1000 2500	194.02km ² 611.42km ² 194.02km ² 611.42km ² 4.5km ² 143.9km ²	岐阜県高山市 助言 E0038	株式会社パスコ	H29.5.15 H30.3.9	152765
岐阜県	高山市 一部 飛騨市 一部 白川村 一部	森林計画	数値撮影（デジタル） 写真地図作成（デジタルオルソ）	地上画素寸法 40cm 5000	2687.25km ² 2687.25km ²	岐阜県 助言 E0022	アジア航測株式会社	H29.5.22 H29.12.20	152624
岐阜県	土岐市 全域	都市計画	数値撮影（デジタル） 修正測量 数値図化 写真地図作成（デジタルオルソ）	地上画素寸法 16cm 2500 1000 1000	116.16km ² 113.46km ² 486km 116.16km ²	岐阜県土岐市 助言 E0064	株式会社中測技研	H29.5.23 H30.3.23	153041
岐阜県	大垣市 全域	固定資産	数値撮影（デジタル） 写真地図作成（デジタルオルソ）	地上画素寸法 10.0 σ及び 12.0m 1000	206.57km ² 206.57km ²	岐阜県大垣市 助言 E0050	朝日航洋株式会社	H29.5.24 H30.3.31	152904
岐阜県	本巣市 一部	道路管理	修正測量	1000	6.5km	岐阜県本巣市 助言 E0049	株式会社テイコク	H29.5.25 H30.3.20	152869
岐阜県	海津市 全域	固定資産	数値撮影（デジタル） 同時調整	地上画素寸法（12c m） 1000	112.31km ² 112.31km ²	岐阜県海津市 助言 E0036	株式会社パスコ	H29.6.1 H30.3.31	152761
岐阜県	神戸町 全域	固定資産	数値撮影（デジタル） 同時調整	地上画素寸法（12c m） 1000	18.78km ² 18.78km ²	岐阜県神戸町 助言 E0037	株式会社パスコ	H29.6.1 H30.3.23	152763
岐阜県	御嵩町 一部	基準点管理	復旧測量（基準点） 復旧測量（基準点）	3級 3級（座標及び標 高補正）	1点 2点	中部地方整備局多治見砂防固道事務所 助言 E0067	玉野総合コンサルタント株式会社	H29.6.2 H29.9.30	153108
岐阜県	飛騨市 一部 下呂市 一部	道路計画	基準点測量 基準点測量 水準測量	2級 4級 4級	6点 180点 4.2km 3点	中部地方整備局高山国道事務所 助言 E0142	東和コンサルタント株式会社	H29.6.6 H30.2.23	154501
岐阜県	高山市 一部	その他	基準点測量 基準点測量	2級 4級	2点 7点	中部地方整備局高山国道事務所 助言 E0192	東和コンサルタント株式会社	H29.6.6 H30.2.23	155199
岐阜県	下呂市 一部	道路計画	基準点測量 基準点測量 基準点測量 水準測量	2級 3級 4級 3級	3点 4点 14点 3.4km	岐阜県下呂市 助言 E0069	大同コンサルタント株式会社	H29.6.12 H29.10.31	153152
岐阜県	大野町 全域	都市計画	修正測量 地図編集	1000 2500	34.2km ² 34.2km ²	岐阜県大野町 助言 E0104	中日本航空株式会社	H29.6.15 H30.2.28	153732
岐阜県	各務原市 全域	総合計画	数値撮影（デジタル） 修正測量 修正測量	地上画素寸法 16cm 2500 1000	87.81km ² 87.81km ² 67.64km ²	岐阜県各務原市 助言 E0076	株式会社テイコク	H29.6.19 H30.3.30	153295
岐阜県	郡上市 全域	固定資産	数値撮影（デジタル） 写真地図作成（デジタルオルソ）	地上画素寸法 18cm 1000	1030.75km ² 1030.75km ²	岐阜県郡上市 助言 E0109	中日本航空株式会社	H29.6.20 H30.3.28	153881
岐阜県	笠松町 全域	都市計画	数値撮影（デジタル） 写真地図作成（デジタルオルソ） 修正測量	地上画素寸法 12cm 1000 2500	10.36km ² 10.36km ² 10.36km ²	岐阜県笠松町 助言 E0136	株式会社中測技研	H29.6.30 H30.3.30	154342
岐阜県	本巣市 一部	砂防計画	数値図化	2500	0.796km ²	岐阜県岐阜土木事務所 助言 E0105	株式会社テイコク	H29.7.5 H30.3.20	153741
岐阜県	岐阜市 一部 大垣市 一部 関市 一部 美濃市 一部 本巣市 一部 海津市 一部 養老町 一部 神戸町 一部	道路計画	数値撮影（デジタル）	地上画素寸法 40cm	798km ²	中部地方整備局岐阜国道事務所 助言 E0114	中日本航空株式会社	H29.7.7 H30.3.26	153948
三重県	いなべ市 一部 東員町 一部								
岐阜県	恵那市 一部	土地改良	基準点測量 基準点測量 基準点測量	2級 3級 4級	1点 1点 14点	岐阜県恵那市 助言 E0213	岐阜県土地改良事業団体連 合会	H29.7.7 H30.2.23	155366
岐阜県	本巣市 一部	砂防計画	基準点測量	2級	2点	中部地方整備局越美山系砂防事務所 助言 E0111	株式会社イビソク	H29.7.13 H29.12.18	153908
岐阜県	高山市 一部	森林計画	航空レーザ測量	1000	181km ²	岐阜県 助言 E0137	株式会社パスコ 岐阜支店	H29.7.13 H30.3.16	154349
岐阜県	飛騨市 一部	森林計画	航空レーザ測量	1000	151km ²	岐阜県 助言 E0138	アジア航測株式会社	H29.7.13 H30.3.16	154351
岐阜県	美濃加茂市 全域	都市計画	修正測量 修正測量	2500 1000	74.81km ² 49.75km ²	岐阜県美濃加茂市 助言 E0167	中日本航空株式会社	H29.7.19 H30.3.20	154838
岐阜県	岐阜市 一部	都市計画	修正測量	2500	32.53km ²	岐阜県岐阜市 助言 E0107	株式会社テイコク	H29.7.20 H30.3.15	153799
岐阜県	下呂市 一部	土地改良	基準点測量 基準点測量 基準点測量	2級 3級 4級	2点 1点 12点	岐阜県下呂農林事務所 助言 E0128	岐阜県土地改良事業団体連 合会	H29.7.26 H30.3.19	154199
岐阜県	本巣市 一部	都市計画	数値図化	2500	39.12km ²	岐阜県本巣市 助言 E0232	中日本航空株式会社	H29.7.31 H30.3.23	155566
岐阜県	中津川市 一部	固定資産	数値撮影（デジタル） 写真地図作成（デジタルオルソ）	地上画素寸法 12cm 1000	454.56km ² 454.56km ²	岐阜県中津川市 助言 E0160	株式会社パスコ	H29.8.15 H30.3.30	154761

中部地方

都道府県	測量地域	測量目的	測量種別	縮尺・等級	事業量	測量計画機関（助言番号）	測量作業機関	実施時期	ID
岐阜県	飛騨市 一部 高山市 一部	砂防計画	数値図化 航空レーザ測量	2500 1000	70km ² 70km ²	北陸地方整備局神通川水系砂防事務所 助言 E0390	アジア航測株式会社	H29.9.1 H30.2.16	160134
岐阜県	瑞穂市 全域	固定資産	数値撮影（デジタル） 写真地図作成（デジタルオルソ）	地上画素寸法 12cm 1000	28.19km ² 28.19km ²	岐阜県瑞穂市 助言 E0177	朝日航洋株式会社	H29.9.15 H30.3.20	155090
岐阜県	多治見市 全域	固定資産	数値撮影（デジタル） 写真地図作成（デジタルオルソ）	地上画素寸法 10cm 1000	91.25km ² 91.25km ²	岐阜県多治見市 助言 E0220	国際航業株式会社	H29.9.15 H30.3.26	155460
岐阜県	可児市 一部	道路台帳	修正測量	1000	4.96km	岐阜県可児市 助言 E0364	国際航業株式会社	H29.9.27 H30.3.23	159745
岐阜県	岐阜市 一部	道路台帳	修正測量 修正測量 既成図数値化	500 1000 1000	2.661km 38.798km 1.68km ²	岐阜県岐阜市 助言 E0303	アジア航測株式会社	H29.9.29 H30.3.16	156611
岐阜県	本巣市 一部	砂防計画	数値図化	2500	0.73km ²	岐阜県岐阜土木事務所 助言 E0251	国際航業株式会社	H29.10.5 H30.3.20	155932
岐阜県	瑞穂市 一部	道路台帳	現地測量（数値地形図作成）	1000	4.61km	岐阜県瑞穂市 助言 E0313	株式会社中測技研	H29.10.23 H30.3.16	156743
岐阜県	恵那市 一部 瑞浪市 一部 中津川市 一部	道路台帳	その他 現地測量（数値地形図作成）	単点観測による道路基準点 500	11km 0.1km ²	中部地方整備局多治見砂防国道事務所 助言 E0271	玉野総合コンサルタント株式会社	H29.10.27 H30.3.23	156299
岐阜県	飛騨市 一部 高山市 一部	砂防計画	航空レーザ測量	1000	7km	北陸地方整備局神通川水系砂防事務所 助言 E0428	アジア航測株式会社	H29.11.22 H30.3.30	161534
岐阜県	飛騨市 一部	道路管理	基準点測量 基準点測量 基準点測量 基準点測量	1級（PatchJGD） 2級（PatchJGD） 2級 3級	1点 2点 3点 1点	中部地方整備局高山国道事務所 助言 E0324	国際航業株式会社	H29.12.1 H30.3.28	158929
岐阜県	可児市 全域	固定資産	数値撮影（デジタル） 写真地図作成（デジタルオルソ）	地上画素寸法 12cm 1000	87.64km ² 87.6km ²	岐阜県可児市 助言 E0149	国際航業株式会社	H29.12.15 H30.3.16	154666
岐阜県	郡上市 一部	道路計画	基準点測量 基準点測量 現地測量（数値地形図作成） 水準測量	2級 4級 500 4級	2点 10点 0.026km ² 0.57km	岐阜県郡上市土木事務所 助言 E0385	株式会社南出測量設計	H30.1.29 H30.3.20	160056
岐阜県	多治見市 一部	都市計画	基準点測量 基準点測量 復旧測量（基準点） 復旧測量（基準点）	2級 3級 2級（座標補正） 3級（座標補正）	1点 1点 2点 7点	岐阜県多治見市 助言 E0409	株式会社テイコク	H30.1.30 H30.3.23	160308
岐阜県	御嵩町 一部	地籍調査	復旧測量（基準点） 復旧測量（基準点）	1級（標高補正） 3級（座標補正）	1点 1点	岐阜県御嵩町 助言 E0408	株式会社地域コンサルタント	H30.2.15 H30.2.28	160304
岐阜県	東白川村 一部	その他	基準点測量	3級	2点	岐阜県可茂土木事務所 助言 E0427	株式会社テイコク	H30.3.12 H30.6.7	161520
岐阜県	郡上市 一部	砂防計画	数値図化	2500	0.424km ²	岐阜県郡上市土木事務所 助言 E0025	株式会社テイコク	H30.3.14 H30.9.30	164092
岐阜県	七宗町 一部	その他	基準点測量	2級	2点	岐阜県可茂土木事務所 助言 E0426	大同コンサルタント株式会社	H30.3.19 H30.7.25	161516
岐阜県	山県市 一部	砂防計画	基準点測量 基準点測量	2級 4級	2点 25点	岐阜県岐阜土木事務所 助言 E0036	株式会社ユニオン	H30.4.3 H30.10.30	164298
岐阜県	岐阜市 一部 山県市 一部	砂防計画	数値図化	2500	0.821km ²	岐阜県岐阜土木事務所 助言 E0002	株式会社テイコク	H30.4.9 H30.11.30	163700
岐阜県	瑞穂市 一部	河川計画	基準点測量	3級	6点	岐阜県岐阜土木事務所 助言 E0006	株式会社東海プランニング	H30.4.23 H30.6.29	163744
岐阜県	八百津町 一部	森林計画	航空レーザ測量	1000	136.5km ²	岐阜県 助言 E0005	株式会社バスコ 岐阜支店	H30.4.24 H30.10.31	163741
岐阜県	岐阜市 一部 関市 一部 美濃市 全域 各務原市 一部 山県市 全域 郡上市 全域	森林計画	数値撮影（デジタル） 写真地図作成（デジタルオルソ）	地上画素寸法 40cm 5000	2141.25km ² 2141.25km ²	岐阜県 助言 E0001	アジア航測株式会社 岐阜支店	H30.4.26 H30.11.20	163698
岐阜県	垂井町 一部	都市計画	基準点測量	3級	3点	岐阜県垂井町 助言 E0027	株式会社イビソク	H30.5.7 H30.7.5	164128
岐阜県	池田町 全域	固定資産	数値撮影（デジタル） 同時調整 写真地図作成（デジタルオルソ）	地上画素寸法 12cm 1000 1000	38.8km ² 38.8km ² 38.8km ²	岐阜県池田町 助言 E0028	朝日航洋株式会社	H30.5.23 H30.9.28	164139
岐阜県	関ヶ原町 一部	道路台帳	数値図化	1000	2.68km ²	岐阜県関ヶ原町 助言 E0062	株式会社バスコ 岐阜支店	H30.6.18 H30.9.20	164698
岐阜県	各務原市 一部	その他	基準点測量	4級	3点	防衛省東海防衛支局 助言 E0058	株式会社メイホーエンジニアリング	H30.6.29 H30.9.28	164666
岐阜県	高山市 一部	砂防計画	基準点測量	2級	1点	北陸地方整備局神通川水系砂防事務所 助言 E0060	株式会社明和	H30.6.29 H31.1.31	164885
岐阜県	富加町 一部	道路計画	基準点測量 基準点測量 水準測量	2級 4級 3級	2点 11点 1点	岐阜県可茂土木事務所 助言 E0232	株式会社ユニオン	H30.7.5 H30.12.28	167030
岐阜県	垂井町 一部	道路計画	基準点測量	4級	7点	中部地方整備局岐阜国道事務所 助言 E0066	セントラルコンサルタント株式会社	H30.7.9 H30.9.10	164751
岐阜県	恵那市 一部	道路計画	基準点測量	2級	3点	中部地方整備局多治見砂防国道事務所 助言 E0184	株式会社創信	H30.7.10 H31.2.28	166475
岐阜県	恵那市 一部	道路計画	基準点測量	2級	3点	中部地方整備局多治見砂防国道事務所 助言 E0220	株式会社メイホーエンジニアリング	H30.7.10 H31.3.25	166910
岐阜県	岐阜市 一部 大垣市 一部 関市 一部 美濃市 一部 羽鳥市 一部 瑞穂市 一部 海津市 一部 輪之内町 一部 安八町 一部	その他	数値撮影（デジタル） 写真地図作成（デジタルオルソ）	地上画素寸法 20cm 2500	73km ² 73km ²	中部地方整備局木曾川上流河川事務所 助言 E0164	中日本航空株式会社	H30.7.12 H30.9.28	166268

中部地方

都道府県	測量地域	測量目的	測量種別	縮尺・等級	事業量	測量計画機関（助言番号）	測量作業機関	実施時期	ID	
岐阜県	坂祝町 一部 岐南町 一部 可児市 一部 美濃加茂市 一部	笠松町 一部 海津市 一部 各務原市 一部	その他	数値撮影（デジタル） 写真地図作成（デジタルオルソ）	地上画素寸法 20cm 2500	38.63km ² 38.63km ²	中部地方整備局木曾川上流河川事務所 助言 E0193	国際航業株式会社	H30.7.12 H30.9.28	166572
愛知県	扶桑町 一部 江南市 一部 一宮市 一部	稲沢市 一部 犬山市 一部								
岐阜県	池田町 一部 揖斐川町 一部 輪之内町 一部 養老町 一部 本巣市 一部 大垣市 一部	大野町 一部 安八町 一部 神戸町 一部 海津市 一部 瑞穂市 一部	河川管理	数値撮影（デジタル）	地上画素寸法 20cm	212km ²	中部地方整備局木曾川上流河川事務所 助言 E0198	アジア航測株式会社	H30.7.12 H30.9.28	166631
岐阜県	高山市 一部		道路計画	数値図化	1000	3km ²	中部地方整備局高山国道事務所 助言 E0070	株式会社テイコク	H30.7.17 H31.2.28	164889
岐阜県	可児市 一部		総合計画	基準点測量	2級	1点	岐阜県可児市 助言 E0073	株式会社林事務所	H30.7.17 H30.8.10	164932
岐阜県	高山市 一部		砂防計画	基準点測量 基準点測量 現地測量（数値地形図作成）	3級 4級 500	2点 38点 0.116km ²	北陸地方整備局神通川水系砂防事務所 助言 E0092	株式会社明和	H30.7.23 H31.1.31	165249
岐阜県	高山市 一部		砂防計画	基準点測量 基準点測量 現地測量（数値地形図作成）	3級 4級 500	1点 9点 0.0043km ²	北陸地方整備局神通川水系砂防事務所 助言 E0093	株式会社明和	H30.7.23 H31.1.31	165254
岐阜県	御善町 一部 大野町 一部 安八町 一部 笠松町 一部 海津市 一部 郡上市 一部 各務原市 一部 関市 一部 大垣市 一部	池田町 一部 揖斐川町 一部 養老町 一部 岐南町 一部 下呂市 一部 本巣市 一部 美濃市 一部 高山市 一部 岐阜市 一部	総合計画	修正測量 修正測量 修正測量	1000 2500 5000	57km ² 4301.77km ² 26.23km ²	岐阜県 助言 E0102	株式会社トライ	H30.7.26 H31.3.8	165411
岐阜県	下呂市 一部		道路計画	基準点測量 水準測量	2級 3級	3点 3点	岐阜県下呂農林事務所 助言 E0145	大同コンサルタンツ株式会社	H30.7.30 H30.11.30	165971
岐阜県	岐阜市 一部		総合計画	復旧測量（基準点） 復旧測量（基準点）	2級 3級	1点 6点	岐阜県岐阜市 助言 E0074	有限会社小野事務所	H30.8.1 H30.12.18	164946
岐阜県	郡上市 一部		道路計画	基準点測量	2級	3点	岐阜県郡上農林事務所 助言 E0122	株式会社興栄コンサルタン	H30.8.1 H31.3.8	165696
岐阜県	白川町 一部 七宗町 一部		道路計画	基準点測量	2級	11点	中部地方整備局岐阜国道事務所 助言 E0134	株式会社興栄コンサルタン	H30.8.1 H31.2.28	165769
岐阜県	瑞穂市 一部		道路台帳	修正測量	1000	2.91km	岐阜県瑞穂市 助言 E0140	株式会社中測技研	H30.8.2 H31.1.25	165888
岐阜県	白川村 一部		その他	基準点測量 基準点測量 基準点測量	2級 3級 4級	3点 4点 0.17km ²	法務省岐阜地方務局 助言 E0162	有限会社イマセジオシステムズ	H30.9.1 H31.2.28	166248
岐阜県	美濃加茂市 一部		その他	基準点測量	4級	0.26km ²	法務省岐阜地方務局 助言 E0187	有限会社イマセジオシステムズ	H30.9.12 H31.2.28	166483
岐阜県	下呂市 一部		ほ場整備	基準点測量	2級	6点	岐阜県下呂農林事務所 助言 E0244	株式会社興栄コンサルタン	H30.9.21 H31.3.22	167200
岐阜県	中津川市 一部		道路台帳	その他 現地測量（数値地形図作成） 用地測量	単点観測による道路基準点 500	16.6km 69点 0.06km ² 0.6km ²	中部地方整備局多治見砂防国道事務所 助言 E0222	株式会社バスコ	H30.10.4 H31.2.28	166919
岐阜県	飛騨市 一部		道路計画	用地測量	500	0.003km ²	中部地方整備局高山国道事務所 助言 E0285	株式会社飛州コンサルタン	H30.11.22 H31.2.28	167763
岐阜県	高山市 一部		砂防計画	水準測量 水準測量	3級 (GNSS) 3級	2点 6.9km 7点	北陸地方整備局神通川水系砂防事務所 助言 E0341	株式会社明和	H30.12.17 H31.1.13	168476
岐阜県	北方町 一部		その他	基準点測量 基準点測量	3級 4級	4点 23点	岐阜県北方町 助言 E0349	株式会社テイコク	H30.12.25 H31.2.28	168659
静岡県	森町 一部		その他	既成図数値化	1000	370.599km	静岡県森町 助言 E0111	朝日航洋株式会社	H28.7.13 H30.9.30	148162
静岡県	清水町 一部		その他	復旧測量（基準点）	4級	2点	静岡県清水町 助言 E0391	公益社団法人静岡県公共嘱託登記士地家屋調査士協会 株式会社日豊	H29.3.15 H29.6.30 H29.4.11 H30.3.14	152259 152471
静岡県	掛川市 一部 菊川市 一部		地盤変動調査	水準測量	1級	56.4km	静岡県 助言 E0006	株式会社バスコ	H29.5.26 H30.3.31	153080
静岡県	富士市 一部		砂防計画	数値撮影（デジタル） 航空レーザ測量	地上画素寸法 15cm 1000	2.5km ² 52.8km ²	中部地方整備局富士砂防事務所 助言 E0065	株式会社バスコ	H29.5.26 H30.3.31	153080
静岡県	清水町 全域		都市計画	修正測量	2500	8.81km ²	静岡県清水町 助言 E0060	株式会社バスコ	H29.6.1 H30.3.16	153027
静岡県	焼津市 一部		土地区画整理	基準点測量 その他	4級 500レベル（出来形確認図）	662点 0.68km ²	焼津市南部土地区画整理組合 助言 E0075	株式会社サン設計	H29.6.1 H30.3.20	153288
静岡県	菊川市 一部		都市計画	修正測量	2500	12km ²	静岡県菊川市 助言 E0063	株式会社フジヤマ	H29.6.9 H30.3.23	153039
静岡県	下田市 一部		都市計画	数値図化	10000	55.41km ²	静岡県下田市 助言 E0089	株式会社バスコ	H29.7.7 H30.1.31	153505
静岡県	藤枝市 一部		道路台帳	数値図化	1000	11.76km ² 176 04km	静岡県藤枝市 助言 E0171	アジア航測株式会社	H29.7.7 H30.3.15	154924
静岡県	御殿場市 一部		その他	基準点測量 基準点測量 その他 施設測量	2級 4級	3点 16点 0.036km ²	防衛省南関東防衛局 助言 E0211	株式会社カワコン	H29.7.13 H30.2.28	155346
静岡県	静岡市 一部		砂防計画	数値図化	2500	10.46km ²	静岡県 助言 E0393	株式会社フジヤマ 株式会社日建技術コンサル	H29.7.14 H30.3.15	160168
静岡県	沼津市 全域		固定資産	数値撮影（デジタル） 写真地図作成（デジタルオルソ）	地上画素寸法 12cm 1000	186.96km ² 186.96km ²	静岡県沼津市 助言 E0131	国際航業株式会社	H29.7.25 H30.3.20	154251
静岡県	富士市 一部		土地区画整理	基準点測量 基準点測量	3級 4級	4点 84点	富士市神戸土地区画整理組合 助言 E0152	昭和設計株式会社	H29.7.25 H30.3.30	154698

中部地方

都道府県	測量地域	測量目的	測量種別	縮尺・等級	事業量	測量計画機関（助言番号）	測量作業機関	実施時期	ID	
静岡県	静岡市 一部 富士市 一部	沼津市 一部	海岸保全	航空レーザ測量	1000	5.6km ²	中部地方整備局沼津河川国道事務所 助言 E0139	株式会社バスコ	H29.7.27 H30.2.23	154381
静岡県	東伊豆町 全域		都市計画	数値図化	2500	10.41km ²	静岡県東伊豆町 助言 E0209	株式会社大輝	H29.7.29 H30.3.31	155342
静岡県	静岡市 一部		その他	基準点測量	4級	0.548km ²	静岡県地方務局 助言 E0126	公益社団法人静岡県公共職 託登記士地家屋調査士協会	H29.8.1 H30.1.31	154177
静岡県	清水町 一部		道路台帳	修正測量	500	8.5km	静岡県清水町 助言 E0161	株式会社バスコ	H29.8.1 H30.3.23	154763
静岡県	御殿場市 一部		固定資産	数値撮影（デジタル） 写真地図作成（デジタルオルソ）	地上画素寸法 12cm 1000	114.23km ² 114.23km ²	静岡県御殿場市 助言 E0164	国際航業株式会社	H29.8.14 H30.3.20	154807
静岡県	藤枝市 一部 富士市 一部 静岡市 一部	焼津市 一部 富士宮市 一部	道路台帳	数値撮影（デジタル） 同時調整 数値図化 MM計測	地上画素寸法 9cm 500 500 500	52km ² 1.42km ² 1.42km ² 14.2km ²	中部地方整備局静岡国道事務所 助言 E0239	中日本航空株式会社	H29.8.31 H30.3.12	155711
静岡県	吉田町 一部 島田市 一部	藤枝市 一部	河川管理	航空レーザ測量	1000	25.2km ²	中部地方整備局静岡河川事務所 助言 E0148	株式会社バスコ	H29.9.1 H30.2.28	154653
静岡県	静岡市 一部 沼津市 一部 掛川市 一部 下田市 一部 御前崎市 一部 東伊豆町 一部	浜松市 一部 磐田市 一部 袋井市 一部 湖西市 一部 牧之原市 一部	海岸保全	数値撮影（デジタル） 数値撮影（デジタル） 数値撮影（デジタル）	地上画素寸法 40cm 地上画素寸法 20cm 地上画素寸法 10cm	192.37km ² 21.58km ² 1.89km ²	静岡県静岡土木事務所 助言 E0184	中日本航空株式会社	H29.9.4 H30.3.15	155122
静岡県	掛川市 一部		道路台帳	MM計測 修正測量	1000 1000	15.8km 3km	静岡県掛川市 助言 E0206	株式会社バスコ	H29.9.12 H29.11.30	155331
静岡県	富士市 一部		道路台帳	MM計測 現地測量（数値地形図作成） 修正測量	1000 1000 1000	38.9km 38.9km 38.9km	静岡県富士市 助言 E0226	株式会社バスコ	H29.9.12 H30.3.31	155646
静岡県	三島市 一部		道路台帳	MM計測 現地測量（数値地形図作成） 修正測量	500 500 500	2.9km 2.9km 2.9km	静岡県三島市 助言 E0243	アジア航測株式会社	H29.9.13 H30.3.30	155799
静岡県	磐田市 一部		道路台帳	現地測量（数値地形図作成）	1000	10km	静岡県磐田市 助言 E0378	国際航業株式会社	H29.9.28 H30.3.30	159905
静岡県	浜松市 一部	磐田市 一部	河川管理	水準測量	3級	17.6km	中部地方整備局浜松河川国道事務所 助言 E0275	株式会社フジヤマ	H29.9.30 H30.2.28	156334
静岡県	三島市 一部 清水町 一部	御殿場市 一部 小山市 一部	道路台帳	数値撮影（デジタル） 数値図化 MM計測	地上画素寸法 6cm 500 500	0.4km ² 0.54km ² 0.07km ²	中部地方整備局沼津河川国道事務所 助言 E0264	株式会社バスコ	H29.10.11 H30.2.23	156235
静岡県	伊豆の国市 全域		固定資産	数値撮影（デジタル） 同時調整	地上画素寸法 15cm 1000	94.62km ² 94.62km ²	静岡県伊豆の国市 助言 E0327	朝日航洋株式会社	H29.10.14 H30.2.26	159032
静岡県	磐田市 一部		その他	基準点測量	3級	2点	静岡県企業局西部事務所 助言 E0302	サンコーコンサルタント株式会社	H29.10.16 H30.3.15	156595
静岡県	熱海市 全域		総合計画	数値撮影（デジタル） 写真地図作成（デジタルオルソ）	地上画素寸法 12cm 1000	188.96km ² 188.96km ²	静岡県熱海市 助言 E0295	国際航業株式会社	H29.10.31 H30.2.28	156547
静岡県	三島市 全域		総合計画	数値撮影（デジタル） 写真地図作成（デジタルオルソ）	地上画素寸法 12cm 1000	188.96km ² 188.96km ²	静岡県三島市 助言 E0296	国際航業株式会社	H29.10.31 H30.2.28	156549
静岡県	函南町 全域		固定資産	数値撮影（デジタル） 写真地図作成（デジタルオルソ）	地上画素寸法 12cm 1000	188.96km ² 188.96km ²	静岡県函南町 助言 E0297	国際航業株式会社	H29.10.31 H30.2.28	156552
静岡県	焼津市 一部		都市計画	修正測量	2500	7.83km ²	静岡県焼津市 助言 E0292	国際航業株式会社	H29.11.1 H30.3.23	156539
静岡県	島田市 一部		都市計画	数値図化	2500	2.4km ²	静岡県島田市 助言 E0278	株式会社フジヤマ	H29.11.10 H30.3.9	156370
静岡県	伊豆市 全域		固定資産	数値撮影（デジタル） 同時調整	地上画素寸法 12cm 1000	363.97km ² 363.97km ²	静岡県伊豆市 助言 E0285	株式会社バスコ	H29.11.10 H30.3.20	156436
静岡県	藤枝市 一部		都市計画	修正測量	2500	7.37km ²	静岡県藤枝市 助言 E0312	アジア航測株式会社	H29.11.10 H30.3.23	156742
静岡県	袋井市 一部		都市計画	数値図化	2500	81km ²	静岡県袋井市 助言 E0315	株式会社フジヤマ	H29.11.22 H30.3.23	156763
静岡県	焼津市 全域		固定資産	数値撮影（デジタル） 写真地図作成（デジタルオルソ）	地上画素寸法 12cm 1000	70.31km ² 70.31km ²	静岡県焼津市 助言 E0351	朝日航洋株式会社	H29.11.28 H30.3.14	159395
静岡県	浜松市 一部		その他	航空レーザ測量	500	19.3km ²	静岡県浜松市 助言 E0362	中日本航空株式会社	H29.12.13 H30.3.16	159642
静岡県	吉田町 全域		都市計画	数値図化 修正測量	1000 2500	20.73km ² 20.73km ²	静岡県吉田町 助言 E0379	株式会社バスコ	H29.12.27 H30.3.23	159922
静岡県	藤枝市 全域		固定資産	数値撮影（デジタル） 写真地図作成（デジタルオルソ）	地上画素寸法 12cm 1000	194.06km ² 194.06km ²	静岡県藤枝市 助言 E0265	アジア航測株式会社	H29.12.28 H30.3.10	156252
静岡県	静岡市 一部		土地区画整理	基準点測量 基準点測量	3級 4級	6点 12点	静岡市清水三保羽衣土地区画整理組合 助言 E0392	昭設計株式会社	H29.12.28 H30.3.23	160154
静岡県	伊東市 一部		土地改良	基準点測量	2級	5点	静岡県東部農林事務所 助言 E0374	不二総合コンサルタント株式会社	H30.1.15 H30.3.7	159884
静岡県	静岡市 一部		都市計画	修正測量	2500	22km ²	静岡県静岡市 助言 E0377	株式会社バスコ	H30.1.15 H30.3.30	159901
静岡県	浜松市 一部		土地区画整理	基準点測量 基準点測量 基準点測量	2級 3級 4級	1点 3点 8点	静岡県浜松市 助言 E0399	不二総合コンサルタント株式会社	H30.1.17 H30.3.23	160221
静岡県	富士市 一部		その他	基準点測量	4級	15点	静岡県 助言 E0398	株式会社富士測量事務所	H30.2.3 H30.3.16	160215
静岡県	御前崎市 一部		総合計画	基準点測量	2級	1点	静岡県御前崎市 助言 E0402	不二総合コンサルタント株式会社	H30.2.7 H30.3.15	160236

中部地方

都道府県	測量地域	測量目的	測量種別	縮尺・等級	事業量	測量計画機関（助言番号）	測量作業機関	実施時期	ID
静岡県	掛川市 一部	総合計画	基準点測量 基準点測量	2級 3級	3点 5点	静岡県掛川市 助言 E0405	不二総合コンサルタント株式会社	H30.2.8 H30.3.23	160280
静岡県	沼津市 一部 伊豆市 一部 伊豆の国市 一部	砂防計画	数値図化	2500	4.6km ²	静岡県 助言 E0282	株式会社日建技術コンサル タント	H30.3.31 H30.9.28	167737
静岡県	静岡市 一部	土地改良	基準点測量	4級	83点	静岡県中部農林事務所 助言 E0019	株式会社フジヤマ	H30.5.1 H30.8.31	164038
静岡県	小山町 一部	土地改良	基準点測量	3級	1点	静岡県東部農林事務所 助言 E0014	静岡県土地改良事業団体連 合会	H30.5.7 H31.3.15	163975
静岡県	三島市 一部	総合計画	基準点測量	3級	3点	静岡県三島市 助言 E0042	静岡コンサルタント株式会 社	H30.6.6 H30.9.28	164455
静岡県	富士市 一部	その他	基準点測量	2級	3点	静岡県富士市 助言 E0049	株式会社東日	H30.6.6 H30.9.30	164533
静岡県	焼津市 一部	都市計画	基準点測量	3級	10点	静岡県焼津市 助言 E0031	株式会社サン設計	H30.6.15 H30.9.30	164210
静岡県	牧之原市 一部	土地改良	基準点測量 基準点測量	2級 3級	2点 3点	静岡県牧之原市 助言 E0055	静岡県土地改良事業団体連 合会	H30.6.21 H31.2.28	164609
静岡県	静岡市 一部	砂防計画	航空レーザ測量	1000	2km ²	静岡県 助言 E0094	アジア航測株式会社	H30.6.26 H30.10.15	165259
静岡県	伊豆市 一部	土地改良	基準点測量 基準点測量	2級 3級	1点 4点	静岡県東部農林事務所 助言 E0063	静岡県土地改良事業団体連 合会	H30.6.27 H31.3.8	164700
静岡県	藤枝市 全域	都市計画	修正測量	10000	194.06km ²	静岡県藤枝市 助言 E0099	アジア航測株式会社	H30.7.6 H30.12.20	165398
静岡県	磐田市 一部	土地地区画整理	基準点測量 その他	4級 500	25点 0.07km ²	磐田市新貝土地区画整理組 合 助言 E0082	玉野総合コンサルタント株 式会社	H30.7.10 H31.2.20	165023
静岡県	浜松市 一部	河川計画	基準点測量	4級	18点	中部地方整備局浜松河川国道事 務所 助言 E0100	株式会社スルガコンサル	H30.7.10 H30.8.15	165401
静岡県	静岡市 一部	基準点管理	復旧測量（基準点）	2級（移転）	1点	静岡県静岡市 助言 E0077	株式会社グラフィック	H30.8.1 H30.11.30	164986
静岡県	御前崎市 全域	都市計画	修正測量	2500	66km ²	静岡県御前崎市 助言 E0081	株式会社フジヤマ	H30.8.1 H31.2.28	165013
静岡県	御殿場市 全域	ほ場整備	基準点測量	3級	6点	静岡県東部農林事務所 助言 E0110	株式会社滝口測量設計	H30.8.2 H31.1.31	165544
静岡県	沼津市 一部	地籍調査	基準点測量	4級	15点	静岡県沼津市 助言 E0115	公益社団法人静岡県公共囀 託登記士地家屋調査士協会	H30.8.16 H31.3.15	165607
静岡県	袋井市 一部	都市計画	修正測量	2500	22.03km ²	静岡県袋井市 助言 E0103	株式会社フジヤマ	H30.8.20 H31.3.20	165416
静岡県	浜松市 一部	土地地区画整理	基準点測量 基準点測量 基準点測量	2級 3級 4級	4点 10点 15点	浜松市中瀬南部土地区画整理組 合 助言 E0113	不二総合コンサルタント株 式会社	H30.8.20 H31.2.28	165551
静岡県	沼津市 一部 三島市 一部 伊豆市 一部 伊豆の国市 一部 函南町 一部 清水町 一部	地盤変動調査	水準測量	1級	41km	静岡県 助言 E0129	株式会社神田設計	H30.9.1 H30.11.30	165752
静岡県	御殿場市 一部	土地改良	基準点測量 基準点測量	2級 3級	1点 2点	富士裾野東部土地改良区 助言 E0202	静岡県土地改良事業団体連 合会	H30.9.25 H31.2.22	166723
静岡県	島田市 一部 牧之原市 一部	道路計画	用地測量	250	0.0004km ² 0.6km	静岡県志太橋原農林事務所 助言 E0239	株式会社フジヤマ	H30.9.26 H30.12.14	167145
静岡県	静岡市 一部	基準点管理	復旧測量（基準点）	3級	1点	静岡県静岡市 助言 E0185	株式会社グラフィック	H30.10.1 H30.11.30	166479
静岡県	静岡市 一部	地籍調査	復旧測量（基準点）	街区三角点	1点	静岡県静岡市 助言 E0223	株式会社スルガコンサル	H30.10.10 H30.11.30	166920
静岡県	富士市 一部	河川管理	水準測量 基準点測量	3級 4級	4km 22点	静岡県富士土木事務所 助言 E0229	新日本設計株式会社	H30.10.22 H31.1.31	167003
静岡県	島田市 一部	都市計画	数値図化	2500	1.92km ²	静岡県島田市 助言 E0303	株式会社フジヤマ	H30.11.5 H31.2.28	168050
静岡県	静岡市 一部	基準点管理	復旧測量（基準点）	3級	1点	静岡県静岡市 助言 E0286	服部エンジニア株式会社	H30.11.19 H30.12.31	167770
静岡県	富士市 一部	固定資産	数値撮影（デジタル） 写真地図作成（デジタルオルソ）	地上画素寸法 20cm	217.82km ² 217.82km ²	静岡県富士市 助言 E0210	株式会社バスコ	H30.12.1 H31.2.28	166785
静岡県	御前崎市 全域	基準点管理	復旧測量（基準点）	3級	1点	静岡県御前崎市 助言 E0336	不二総合コンサルタント株 式会社	H30.12.10 H31.3.31	168422
静岡県	長泉町 一部 清水町 一部 函南町 一部 伊豆の国市 一部 裾野市 一部 三島市 一部 沼津市 一部	森林計画	地図編集	5000	96km ²	静岡県 助言 E0344	株式会社バスコ	H30.12.12 H31.3.15	168532
静岡県	掛川市 一部	総合計画	基準点測量 基準点測量	2級 3級	1点 1点	静岡県掛川市 助言 E0380	不二総合コンサルタント株 式会社	H31.1.11 H31.3.22	168995
静岡県	御前崎市 一部	基準点管理	復旧測量（基準点）	1級	1点	静岡県御前崎市 助言 E0393	不二総合コンサルタント株 式会社	H31.1.29 H31.3.15	170109
愛知県	幸田町 一部	土地地区画整理	基準点測量 基準点測量	3級 4級	2点 30点	幸田岩堀土地区画整理組 合 助言 E0018	早川都市計画株式会社	H28.5.12 H29.3.31	146284
愛知県	日進市 一部 長久手市 一部	砂防計画	数値図化	2500	0.91km ²	愛知県尾張建設事務所 助言 E0348	株式会社日建技術コンサル タント	H28.6.30 H29.3.17	151822
愛知県	西尾市 一部	道路台帳	数値図化 現地測量（数値地 形図作成）	1000 1000	1.28km ² 32km ² 1.28km ² 32km ²	愛知県西尾市 助言 E0208	中日本航空測量株式会社	H28.10.6 H29.3.13	155335
愛知県	幸田町 一部	砂防計画	数値図化	2500	2.04km ²	愛知県西三河建設事務所 助言 E0264	中日本航空株式会社	H28.11.7 H29.2.28	150406
愛知県	幸田町 一部 西尾市 一部	砂防計画	数値図化	2500	4.09km ²	愛知県西三河建設事務所 助言 E0313	アジア航測株式会社	H28.11.18 H29.3.17	151392
愛知県	岡崎市 一部	砂防計画	数値図化	2500	0.66km ²	愛知県西三河建設事務所 助言 E0315	アジア航測株式会社	H28.11.28 H29.2.28	151396
愛知県	東郷町 一部 豊明市 一部	砂防計画	数値図化	2500	1.19km ²	愛知県尾張建設事務所 助言 E0035	株式会社バスコ	H28.12.1 H29.9.29	152760
愛知県	西尾市 一部	砂防計画	数値図化	2500	1.15km ²	愛知県西三河建設事務所 助言 E0312	株式会社テイコク	H28.12.16 H29.2.28	151390
愛知県	設楽町 一部	その他	基準点測量 基準点測量 現地測量（数値地 形図作成）	2級 3級 500	1点 1点 0.004km ²	愛知県新城設案建設事務所 助言 E0337	若鈴コンサルタンツ株式会 社	H28.12.22 H29.5.31	151652
愛知県	東海市 一部	道路台帳	修正測量	500	0.45km ² 29.8km	愛知県東海市 助言 E0368	アジア航測株式会社	H28.12.27 H29.3.29	159848
愛知県	南知多町 一部	その他	基準点測量	2級	1点	愛知県知多建設事務所 助言 E0001	株式会社アイエスシイ	H29.1.17 H29.7.31	152413

中部地方

都道府県	測量地域	測量目的	測量種別	縮尺・等級	事業量	測量計画機関（助言番号）	測量作業機関	実施時期	ID
愛知県	豊田市 一部	砂防計画	数値図化	2500	15.1km ²	愛知県豊田加茂建設事務所 助言 E0346	朝日航洋株式会社 いであ株式会社 名古屋支店 株式会社テイコク 国際航業株式会社 株式会社建設技術研究所 株式会社日建技術コンサルタント	H29.2.1 H29.9.30	151817
愛知県	犬山市 一部 小牧市 一部	砂防計画	数値図化	2500	0.9km ²	愛知県尾張建設事務所 助言 E0043	国際航業株式会社	H29.2.13 H29.9.29	152842
愛知県	豊橋市 一部	都市計画	基準点測量	4級	93点	愛知県豊橋市 助言 E0359	栄土地測量設計株式会社	H29.2.15 H29.3.15	151876
愛知県	豊根村 一部	その他	基準点測量 基準点測量	1級 2級	1点 1点	愛知県新城設案建設事務所 助言 E0379	富士エンジニアリング株式会社	H29.2.22 H29.5.31	152088
愛知県	設楽町 一部	砂防計画	数値図化	2500	2.36km ²	愛知県新城設案建設事務所 助言 E0005	株式会社カナエジオマチック	H29.2.28 H29.9.29	152433
愛知県	新城市 一部	その他	基準点測量	2級	2点	愛知県新城設案建設事務所 助言 E0400	株式会社千代田コンサルタント	H29.3.1 H29.5.31	152324
愛知県	豊根村 一部	砂防計画	基準点測量 基準点測量	2級 3級	1点 1点	愛知県新城設案建設事務所 助言 E0356	アローコンサルタント株式会社	H29.3.18 H29.5.31	151857
愛知県	美浜町 全域	都市計画	数値図化	2500	46.2km ²	愛知県美浜町 助言 E0020	朝日航洋株式会社	H29.4.3 H30.3.15	152618
愛知県	大府市 一部	その他	基準点測量	3級	3点	愛知県道路公社 助言 E0010	株式会社片平エンジニアリング	H29.4.18 H30.1.31	152514
愛知県	田原市 全域 新城市 全域 蒲郡市 全域 豊川市 全域 豊橋市 全域	都市計画	数値図化 数値図化	1000 2500	791.5km ² 791.5km ²	東三河広域連合 助言 E0017	株式会社パスコ	H29.4.26 H30.3.20	152598
愛知県	豊川市 一部	砂防計画	数値図化	2500	1.48km ²	愛知県東三河建設事務所 助言 E0013	株式会社パスコ	H29.5.1 H29.8.31	152556
愛知県	清須市 全域	都市計画	数値撮影（デジタル） 数値図化	地上画素寸法 12cm 2500	17.4km ² 17.4km ²	愛知県清須市 助言 E0031	株式会社パスコ	H29.5.3 H30.3.23	152722
愛知県	瀬戸市 一部	砂防計画	数値図化	2500	3.49km ²	愛知県尾張建設事務所 助言 E0047	パシフィックコンサルタント株式会社	H29.5.8 H29.9.29	152857
愛知県	新城市 一部	都市計画	数値図化	2500	378.8km ²	愛知県新城市 助言 E0044	株式会社パスコ	H29.5.16 H30.3.23	152850
愛知県	岡崎市 全域	都市計画	修正測量	2500	387.2km ²	愛知県岡崎市 助言 E0048	株式会社パスコ	H29.5.19 H30.3.23	152868
愛知県	名古屋市 一部	土地区画整理	基準点測量 基準点測量 現地測量（数値地形図作成）	3級 4級 500	1点 41点 0.05km ²	名古屋市長重東部第二土地区画整理組合 助言 E0054	株式会社愛知土地区画整理総合事務所	H29.5.20 H30.9.30	152918
愛知県	小牧市 一部	その他	基準点測量 基準点測量 水準測量	3級 4級 3級	5点 7点 1点	愛知県尾張建設事務所 助言 E0061	有限会社たつみ測量	H29.6.1 H29.6.30	153028
愛知県	名古屋市 一部	道路計画	基準点測量 基準点測量 水準測量	3級 4級 3級	2点 6点 1.2km	中部地方整備局名古屋国道事務所 助言 E0073	新晃コンサルタント株式会社	H29.6.12 H30.3.30	153239
愛知県	新城市 一部	砂防計画	数値図化	2500	3.81km ²	愛知県新城設案建設事務所 助言 E0077	株式会社東京建設コンサルタント	H29.6.19 H29.9.29	153334
愛知県	名古屋市 一部	都市計画	基準点測量 用地測量	4級	9点 0.039km ²	愛知県名古屋 助言 E0123	中部土地調査株式会社	H29.6.28 H29.10.5	154150
愛知県	小牧市 一部	土地区画整理	基準点測量 基準点測量 水準測量 水準測量	3級 4級 3級 4級	2点 189点 5.3km 9.4km	愛知県小牧市 助言 E0095	中央コンサルタント株式会社	H29.7.3 H30.3.19	153645
愛知県	名古屋市 一部	都市計画	基準点測量 基準点測量 水準測量	3級 4級 3級	9点 60点 3.2km	愛知県名古屋 助言 E0125	株式会社大屋測量設計	H29.7.6 H30.3.28	154170
愛知県	大府市 一部	道路台帳	修正測量	1000	4km ² 3.91km	愛知県大府市 助言 E0157	アジア航測株式会社	H29.7.12 H30.3.23	154756
愛知県	名古屋市 一部	総合計画	基準点測量 その他 境界測量	4級	1.52km ² 1.52km ²	愛知県名古屋 助言 E0090	株式会社サンキ 東洋測量設計株式会社	H29.7.20 H30.3.15	153667
愛知県	知多市 一部	道路台帳	修正測量	1000	0.02km ² 1.99m	愛知県知多市 助言 E0158	アジア航測株式会社	H29.7.21 H30.3.23	154757
愛知県	東郷町 一部	道路台帳	修正測量	1000	0.19km ² 3.87m	愛知県愛知郡東郷町 助言 E0124	中日本航空測量株式会社	H29.7.26 H30.3.16	154168
愛知県	半田市 全域	固定資産	数値撮影（デジタル） 写真地図作成（デジタルオルソ） 航空レーザ測量	地上画素寸法：12cm 1000 1000	47.42km ² 47.42km ² 47.42km ²	愛知県半田市 助言 E0207	中日本航空株式会社	H29.7.27 H30.3.23	156333
愛知県	飛鳥村 一部 蟹江町 一部 大治町 一部 扶桑町 一部 豊山町 一部 あま市 一部 弥富市 一部 北名古屋市 一部 清須市 一部 愛西市 一部 岩倉市 一部 稲沢市 一部 小牧市 一部 犬山市 一部 西尾市 一部 津島市 一部 春日井市 一部 一宮市 一部 岡崎市 一部 名古屋 一部	地盤変動調査	水準測量 復旧測量（水準）	1級 1級（移転）	355km ² 1点	愛知県 助言 E0112	玉野総合コンサルタント株式会社	H29.8.1 H30.3.16	153911
愛知県	美浜町 一部	道路管理	修正測量	1000	1.05km	愛知県美浜町 助言 E0115	中日本航空測量株式会社	H29.8.1 H30.3.15	153956
愛知県	豊田市 一部	土地区画整理	基準点測量	4級	28点	愛知県豊田市 助言 E0191	信栄測量設計株式会社	H29.8.11 H30.3.30	156192
愛知県	豊橋市 一部	土地改良	基準点測量 基準点測量	3級 4級	7点 0.1km ²	二川土地改良区 助言 E0113	愛知県土地改良事業団体連合会	H29.8.16 H30.3.23	153925
愛知県	安城市 全域	道路台帳	修正測量	1000	0.17km ² 17.4m	愛知県安城市 助言 E0236	アジア航測株式会社	H29.8.19 H30.3.26	156679
愛知県	あま市 一部	道路台帳	修正測量	1000	0.12km ² 3.61m	愛知県あま市 助言 E0237	アジア航測株式会社	H29.8.24 H30.3.28	156680
愛知県	阿久比町 一部	道路台帳	修正測量	500	0.15km ² 2.99m	愛知県阿久比町 助言 E0168	中日本航空測量株式会社	H29.8.25 H30.3.12	154854
愛知県	江南市 一部	道路管理	修正測量	1000	0.97km ² 27.9m	愛知県江南市 助言 E0293	アジア航測株式会社	H29.8.29 H30.3.16	156542
愛知県	南知多町 一部	道路台帳	修正測量	1000	0.89km	愛知県南知多町 助言 E0159	中日本航空測量株式会社	H29.9.1 H30.3.16	154760

中部地方

都道府県	測量地域		測量目的	測量種別	縮尺・等級	事業量	測量計画機関（助言番号）	測量作業機関	実施時期	ID		
愛知県	豊根村 設楽町 新城市 豊川市	全域 全域 全域 全域	東栄町 田原市 蒲郡市 豊橋市	全域 全域 全域 全域	都市計画	地図編集	25000	1723.47km ²	東三河広域連合 助言 E0174	株式会社バスコ	H29.9.1 H30.3.20	155041
愛知県	常滑市	一部	阿久比町	一部	砂防計画	数値図化	2500	2.154km ²	愛知県知多建設事務所 助言 E0180	中日本航空株式会社	H29.9.1 H30.3.20	155110
愛知県	みよし市	一部			道路台帳	修正測量	500	0.04km ² 3.72km	愛知県みよし市 助言 E0221	アジア航測株式会社	H29.9.8 H30.3.23	155464
愛知県	岡崎市	一部			砂防計画	数値図化	2500	5.15km ²	愛知県西三河建設事務所 助言 E0203	株式会社日建技術コンサル タント	H29.9.11 H30.3.20	155323
愛知県	岡崎市	一部			砂防計画	数値図化	2500	3.55km ²	愛知県西三河建設事務所 助言 E0205	国際航業株式会社	H29.9.11 H30.3.20	155330
愛知県	一宮市	一部			道路管理	修正測量	1000	36.36km	愛知県一宮市 助言 E0218	国際航業株式会社	H29.9.12 H30.3.23	155434
愛知県	名古屋	一部			その他	基準点測量 水準測量	4級 3級	3点 4.5km	愛知県名古屋 助言 E0249	富士エンジニアリング株式 会社	H29.9.12 H30.1.31	155924
愛知県	一宮市	一部			基準点管理	復旧測量（基準点） 復旧測量（基準点）	2級 3級	1点 2点	愛知県一宮市 助言 E0281	ニチコンサルタント株式 会社	H29.9.12 H30.3.23	156424
愛知県	豊田市	一部			その他	基準点測量	3級	5点	農林水産省東海農政局矢作川 総合第二期農地防災事業所 助言 E0361	株式会社用地調査	H29.9.13 H30.2.22	159593
愛知県	田原市	一部			海岸保全	水準測量	4級	2.4km	愛知県東三河建設事務所 助言 E0200	株式会社エイト日本技術開 発	H29.9.15 H30.2.28	155283
愛知県	あま市	一部			土地区画整理	基準点測量	4級	20点	あま七宝三角・柏田土地区画整 理組合 助言 E0198	中央コンサルタンツ株式会 社	H29.9.19 H30.3.16	155257
愛知県	豊橋市	一部			道路台帳	修正測量	1000	16km	愛知県豊橋市 助言 E0259	国際航業株式会社	H29.9.19 H29.11.24	156107
愛知県	新城市	一部			砂防計画	数値図化	2500	3.348km ²	愛知県新城設案建設事務所 助言 E0258	いであ株式会社	H29.9.20 H30.3.20	156106
愛知県	豊田市	一部			その他	基準点測量 基準点測量 水準測量	2級 3級 3級	7点 4点 1点	農林水産省東海農政局矢作川 総合第二期農地防災事業所 助言 E0225	若鈴コンサルタンツ株式会 社	H29.9.25 H30.3.7	156521
愛知県	小牧市	一部			道路台帳	修正測量	500	0.13km ² 12.8km	愛知県小牧市 助言 E0349	アジア航測株式会社	H29.9.25 H30.3.28	159364
愛知県	常滑市	全域			固定資産	数値撮影（デジタル） 写真地図作成（デジタルオルソ）	地上画素寸法 14cm 1000	55.89km ² 55.89km ²	愛知県常滑市 助言 E0266	アジア航測株式会社	H29.9.28 H30.3.9	156279
愛知県	一宮市	全域			総合計画	数値撮影（デジタル） 同時調整	地上画素寸法：12 cm 1000	113.82km ² 113.82km ²	愛知県一宮市 助言 E0298	アジア航測株式会社	H29.9.28 H30.3.31	156568
愛知県	豊田市	一部			砂防計画	数値図化	2500	7.14km ²	愛知県豊田加茂建設事務所 助言 E0193	株式会社バスコ 株式会社日建技術コンサル タント 玉野総合コンサルタンツ株 式会社	H29.10.1 H30.3.20	155201
愛知県	東栄町	一部			砂防計画	数値図化	2500	3.96km ²	愛知県新城設案建設事務所 助言 E0240	中日本航空株式会社	H29.10.1 H30.3.20	155761
愛知県	名古屋	一部			地盤変動調査	水準測量	1級	164km	愛知県名古屋市 助言 E0223	三協調査設計株式会社	H29.10.2 H30.3.30	155490
愛知県	新城市	一部			道路計画	航空レーザ測量	500	1.2km ²	愛知県新城設案建設事務所 助言 E0306	中日本航空株式会社	H29.10.19 H30.2.28	156631
愛知県	知立市	一部			道路管理	修正測量	1000	0.18km ² 3.6km	愛知県知立市 助言 E0276	中日本航空測量株式会社	H29.10.27 H30.3.20	156338
愛知県	稲沢市	一部			その他	基準点測量 基準点測量	2級 4級	2点 12点	愛知県一宮建設事務所 助言 E0282	富士エンジニアリング株式 会社	H29.10.27 H30.3.20	156426
愛知県	弥富市 清須市 東海市 春日井市	一部 一部 一部 一部	北名古屋市 日進市 小牧市	一部 一部 一部	道路台帳	修正測量	500	1.26km ²	中部地方整備局名古屋国道事務 所 助言 E0280	株式会社バスコ	H29.10.31 H30.3.23	156422
愛知県	西尾市	全域			固定資産	数値撮影（デジタル） 写真地図作成（デジタルオルソ）	地上画素寸法 9.6c m 1000	161.2km ² 161.2km ²	愛知県西尾市 助言 E0294	国際航業株式会社	H29.10.31 H30.3.24	156545
愛知県	高浜市	全域			固定資産	数値撮影（デジタル） 同時調整	地上画素寸法：16 cm 1000	13.11km ² 13.11km ²	愛知県高浜市 助言 E0183	株式会社バスコ	H29.11.1 H30.3.23	155114
愛知県	東郷町 みよし市	全域 全域	長久手市 日進市	全域 全域	固定資産	数値撮影（デジタル） 写真地図作成（デジタルオルソ）	地上画素寸法 12cm 1000	106.68km ² 106.68km ²	愛知県日進市 助言 E0267	朝日航洋株式会社	H29.11.1 H30.3.16	156281
愛知県	小牧市	全域			固定資産	数値撮影（デジタル） 写真地図作成（デジタルオルソ）	地上画素寸法 10cm 1000	62.81km ² 62.81km ²	愛知県小牧市 助言 E0268	朝日航洋株式会社	H29.11.1 H30.3.23	156283
愛知県	名古屋市	一部			道路計画	基準点測量	4級	29点	中部地方整備局名古屋国道事務 所 助言 E0287	新晃コンサルタンツ株式会 社	H29.11.1 H30.3.30	156473
愛知県	春日井市	一部			その他	基準点測量	4級	154点	法務省名古屋法務局 助言 E0300	藤谷測量登記事務所	H29.11.10 H30.2.28	156573
愛知県	名古屋市	一部			その他	基準点測量	4級	4点	法務省名古屋法務局 助言 E0314	藤谷測量登記事務所	H29.11.10 H30.2.28	156752
愛知県	碧南市	一部			道路台帳	修正測量	1000	0.01km ² 5.16km	愛知県碧南市 助言 E0375	アジア航測株式会社	H29.11.10 H30.3.26	159899
愛知県	大口町	一部			総合計画	基準点測量	3級	4点	愛知県大口町 助言 E0318	玉野総合コンサルタンツ株 式会社	H29.11.13 H30.3.19	156811
愛知県	尾張旭市	全域			固定資産	数値撮影（デジタル） 同時調整	地上画素寸法 10cm 1000	21.03km ² 21.03km ²	愛知県尾張旭市 助言 E0308	株式会社バスコ	H29.11.15 H30.3.31	156850
愛知県	東浦町	全域			総合計画	数値撮影（デジタル） 写真地図作成（デジタルオルソ）	地上画素寸法 10cm 1000	31.14km ² 31.14km ²	愛知県東浦町 助言 E0341	アジア航測株式会社	H29.11.16 H30.3.2	159270
愛知県	西尾市	一部			土地改良	基準点測量 基準点測量	3級 4級	10点 0.58km ²	愛知県西三河農林水産事務所 助言 E0279	愛知県土地改良事業団体連 合会	H29.11.17 H30.3.19	156400
愛知県	豊橋市	一部			土地改良	基準点測量	2級	9点	愛知県東三河農林水産事務所 助言 E0284	愛知県土地改良事業団体連 合会	H29.11.17 H30.3.26	156432

中部地方

都道府県	測量地域	測量目的	測量種別	縮尺・等級	事業量	測量計画機関（助言番号）	測量作業機関	実施時期	ID	
愛知県	西尾市 一部	砂防計画	基準点測量	2級	1点	愛知県西三河建設事務所 助言 E0309	株式会社葵設計事務所	H29.11.20 H30.3.20	156680	
愛知県	刈谷市 一部	道路台帳	修正測量	500	0.13km ² 12.8 km	愛知県刈谷市 助言 E0350	アジア航測株式会社	H29.11.21 H30.3.20	159365	
愛知県	新城市 一部	道路台帳	修正測量	1000	0.23km ² 6.73 km	愛知県新城市 助言 E0369	アジア航測株式会社	H29.11.21 H30.3.27	159849	
愛知県	常滑市 一部	道路台帳	現地測量（数値地形図作成） 修正測量	1000 1000	0.12km ² 3.2km ² 0.12km ² 3.2km ²	愛知県常滑市 助言 E0319	中日本航空測量株式会社	H29.11.27 H30.2.28	156816	
愛知県	東浦町 一部	道路台帳	修正測量	1000	0.01km ² 0.73 m	愛知県東浦町 助言 E0358	アジア航測株式会社	H29.11.30 H30.3.20	159476	
愛知県	豊川市 一部	道路台帳	修正測量	1000	13.71km	愛知県豊川市 助言 E0376	アジア航測株式会社	H29.11.30 H30.3.20	159900	
愛知県	刈谷市 全域	固定資産	数値撮影（デジタル） 写真地図作成（デジタルオルソ）	地上画素寸法 9cm 1000	50.39km ² 50.39km ²	愛知県刈谷市 助言 E0252	朝日航洋株式会社	H29.12.1 H30.3.22	155935	
愛知県	春日井市 全域	固定資産	数値撮影（デジタル） 写真地図作成（デジタルオルソ）	地上画素寸法 10cm 1000	92.78km ² 92.78km ²	愛知県春日井市 助言 E0274	国際航業株式会社	H29.12.1 H30.3.30	156320	
愛知県	あま市 全域	固定資産	数値撮影（デジタル） 同時調整	地上画素寸法 10cm 1000	27.59km ² 27.59km ²	愛知県あま市 助言 E0310	株式会社カナエジオマチック	H29.12.1 H30.3.2	156684	
愛知県	岡崎市 全域	固定資産	数値撮影（デジタル） 同時調整	地上画素寸法 16cm 1000	387.2km ² 387.2km ²	愛知県岡崎市 助言 E0330	株式会社バスコ	H29.12.1 H30.3.23	159083	
愛知県	碧南市 全域	固定資産	数値撮影（デジタル） 同時調整	地上画素寸法 16cm 1000	35.86km ² 35.86km ²	愛知県碧南市 助言 E0331	株式会社バスコ	H29.12.1 H30.3.16	159085	
愛知県	名古屋市の一部	都市計画	数値撮影（デジタル） 数値図化	地上画素寸法 6cm 500	0.07km ² 0.07km ²	愛知県名古屋市の一部 助言 E0345	HARVE株式会社	H29.12.1 H30.3.15	159321	
愛知県	犬山市 一部	道路台帳	修正測量	1000	0.1km ² 2.93km ²	愛知県犬山市 助言 E0370	アジア航測株式会社	H29.12.1 H30.3.16	159850	
愛知県	日進市 一部	土地区画整理	基準点測量 水準測量	4級 4級	69点 3.1km	愛知県日進市 助言 E0338	株式会社中部テック	H29.12.4 H30.3.16	159157	
愛知県	豊根村 一部	その他	基準点測量 基準点測量	2級 3級	1点 2点	愛知県新城設案建設事務所 助言 E0366	大栄コンサルティング株式会社	H29.12.7 H30.3.20	159812	
愛知県	名古屋市の一部	その他	基準点測量 水準測量 基準点測量	1級 1級 4級	1点 1点 14点	愛知県名古屋市の一部 助言 E0337	中部復建株式会社	H29.12.11 H30.3.30	159147	
愛知県	東栄町 一部	その他	基準点測量	2級	2点	愛知県新城設案建設事務所 助言 E0396	大日コンサルタント株式会社	H29.12.14 H30.3.20	160189	
愛知県	東栄町 一部	砂防計画	数値図化	2500	3.7km ²	愛知県新城設案建設事務所 助言 E0355	株式会社フジヤマ	H29.12.18 H30.3.20	159463	
愛知県	豊橋市の一部 新城市の一部	豊川市の一部	河川管理	数値撮影（デジタル） 航空レーザ測量 数値図化（同時調整含む） 写真地図作成（デジタルオルソ）	地上画素寸法 17cm 1000 2500 2500	63km ² 63km ² 39.7km ² 63km ²	中部地方整備局豊橋河川事務所 助言 E0394	中日本航空株式会社	H29.12.23 H30.10.19	160172
愛知県	安城市 全域	総合計画	数値撮影（デジタル） 写真地図作成（デジタルオルソ）	地上画素寸法 10cm 1000	86.05km ² 86.05km ²	愛知県安城市 助言 E0360	アジア航測株式会社	H29.12.26 H30.3.14	159506	
愛知県	瀬戸市 全域	固定資産	数値撮影（デジタル） 同時調整	地上画素寸法 18cm 1000	111.4km ² 111.4km ²	愛知県瀬戸市 助言 E0367	中日本航空株式会社	H30.1.1 H30.3.14	159846	
愛知県	新城市の一部 豊橋市の一部	河川管理	数値撮影（デジタル）	地上画素寸法 7cm	19km ²	独立行政法人水資源機構豊川用水総合事業部 助言 E0365	株式会社建設技術研究所	H30.1.8 H30.3.16	159769	
愛知県	新城市の一部	砂防計画	数値図化	2500	6.561km ²	愛知県新城設案建設事務所 助言 E0363	国際航業株式会社	H30.1.9 H30.3.20	159699	
愛知県	西尾市 一部	砂防計画	数値図化	2500	3.34km ²	愛知県西三河建設事務所 助言 E0372	国際航業株式会社	H30.1.9 H31.2.28	159876	
愛知県	豊田市 一部	基準点管理	基準点測量	3級	1点	愛知県豊田市 助言 E0410	不地弘測量設計株式会社	H30.1.10 H30.3.23	160319	
愛知県	名古屋市の一部	総合計画	基準点測量	4級	42点	愛知県名古屋市の一部 助言 E0395	株式会社オオバ	H30.1.19 H30.3.30	160186	
愛知県	豊橋市 一部	その他	基準点測量	3級	1点	愛知県豊橋市 助言 E0386	株式会社あづま	H30.1.29 H30.3.16	160062	
愛知県	清須市 一部	土地区画整理	基準点測量	4級	24点	清須春日新橋西土地区画整理組合 助言 E0391	中央コンサルタント株式会社	H30.1.29 H30.3.22	160151	
愛知県	名古屋市の一部	その他	基準点測量 基準点測量	3級 4級	14点 83点	愛知県名古屋市の一部 助言 E0008	富士エンジニアリング株式会社	H30.1.31 H30.7.29	163802	
愛知県	豊田市 一部	その他	基準点測量	3級	1点	愛知県豊田加茂建設事務所 助言 E0401	玉野総合コンサルタント株式会社	H30.2.13 H30.3.20	160233	
愛知県	豊田市 一部	河川管理	航空レーザ測量	1000	46km ²	中部地方整備局豊橋河川事務所 助言 E0412	株式会社バスコ	H30.2.13 H30.10.19	160360	
愛知県	刈谷市 一部 豊明市 一部 弥富市 一部	安城市 一部 愛西市 一部 蟹江町 一部	道路計画	数値撮影（デジタル） 修正測量	地上画素寸法 6cm 500	44.26km ² 0.72km ²	中部地方整備局名古屋国道事務所 助言 E0413	株式会社バスコ	H30.2.16 H30.3.30	160365
三重県	桑名市 一部									
愛知県	東浦町 一部	道路計画	基準点測量 水準測量	3級 3級	3点 2.6km	愛知県知多建設事務所 助言 E0411	玉野総合コンサルタント株式会社	H30.2.26 H30.3.31	160347	
愛知県	名古屋市の一部	道路計画	基準点測量 水準測量	4級 3級	67点 5.2km	愛知県名古屋市の一部 助言 E0022	株式会社サンキ	H30.2.28 H30.9.28	164062	
愛知県	岡崎市の一部 刈谷市 一部 知立市 一部	豊川市の一部 安城市 一部	基準点管理	基準点測量 基準点測量 水準測量	2級 3級 3級	4点 7点 8点	中部地方整備局名古屋国道事務所 助言 E0419	株式会社三愛設計	H30.2.28 H30.3.23	161445
愛知県	犬山市 一部	その他	基準点測量	3級	3点	愛知県一宮建設事務所 助言 E0414	ニチイコンサルタント株式会社	H30.3.1 H30.5.31	160369	
愛知県	岩倉市 一部	道路台帳	修正測量	1000	0.26km ² 7.42 m	愛知県岩倉市 助言 E0430	アジア航測株式会社	H30.3.1 H30.3.30	162540	
愛知県	一宮市 一部	基準点管理	復旧測量（基準点）	2級	1点	愛知県一宮市 助言 E0424	株式会社M S S	H30.3.6 H30.3.29	161499	

中部地方

都道府県	測量地域	測量目的	測量種別	縮尺・等級	事業量	測量計画機関（助言番号）	測量作業機関	実施時期	ID
愛知県	名古屋 一部	基準点管理	基準点測量 水準測量	1級 1級	4点 2.2km	愛知県名古屋 助言 E0418	株式会社M S S	H30.3.12 H30.3.30	161437
愛知県	岡崎市 一部	基準点管理	基準点測量	3級	4点	愛知県岡崎市 助言 E0422	有限会社アベオ技研	H30.3.12 H30.8.31	161483
愛知県	尾張旭市 一部	基準点管理	復旧測量（基準点）	3級	4点	愛知県尾張旭市 助言 E0429	株式会社中部テック	H30.3.13 H30.3.28	161536
愛知県	新城市 一部	その他	基準点測量	2級	2点	愛知県新城設案建設事務所 助言 E0048	株式会社中部テック	H30.3.15 H30.9.28	164524
愛知県	春日井市 一部	総合計画	基準点測量	3級	4点	愛知県春日井市 助言 E0423	株式会社石田技術コンサル タツ	H30.3.15 H30.3.30	161495
愛知県	春日井市 一部	砂防計画	基準点測量 基準点測量 基準点測量	2級 3級 4級	2点 4点 0.16km ²	愛知県尾張建設事務所 助言 E0425	株式会社大増コンサル タツ	H30.3.20 H30.8.31	161514
愛知県	西尾市 一部	その他	基準点測量	2級	10点	愛知県西尾市 助言 E0431	朝日航洋株式会社	H30.4.2 H30.7.20	162570
愛知県	岩倉市 一部	都市計画	基準点測量 水準測量	3級 3級	3点 3.2km	愛知県企業庁 助言 E0012	株式会社朝日設計事務所	H30.4.6 H31.1.31	163896
愛知県	愛西市 一部	河川管理	基準点測量	3級	2点	中部地方整備局木曾川下流河川 事務所 助言 E0009	フジコンサルタント株式会 社	H30.4.23 H30.6.26	163815
愛知県	幸田町 一部	土地区画整理	基準点測量	2級	4点	幸田深溝里土地区画整理組合 助言 E0003	リード測量設計株式会社	H30.5.10 H31.3.31	163711
愛知県	幸田町 一部	都市計画	基準点測量 基準点測量 水準測量	3級 4級 3級	4点 62点 1.5km	愛知県企業庁 助言 E0016	株式会社オオバ	H30.5.10 H31.1.31	164019
愛知県	豊明市 一部	都市計画	基準点測量 水準測量	3級 3級	5点 4.7km	愛知県企業庁 助言 E0013	玉野総合コンサルタント株 式会社	H30.5.21 H31.1.31	163963
愛知県	西尾市 一部	河川管理	基準点測量	2級	2点	愛知県西三河建設事務所 助言 E0034	株式会社大建コンサル タツ	H30.6.7 H30.8.31	164281
愛知県	名古屋 一部	総合計画	復旧測量（基準点） 復旧測量（水準）	1級（移転） 1級（移転）	4点 1.7km	愛知県名古屋 助言 E0069	株式会社新日	H30.6.15 H30.8.31	164884
愛知県	東栄町 一部	河川管理	基準点測量 基準点測量	2級 3級	2点 4点	愛知県 助言 E0044	サンコーコンサルタント株 式会社	H30.6.19 H30.9.28	164490
愛知県	東栄町 一部	河川管理	基準点測量 基準点測量	3級 3級	2点 4点	愛知県新城設案建設事務所 助言 E0045	株式会社千代田コンサル タツ	H30.6.19 H30.9.28	164504
愛知県	新城市 一部	道路計画	基準点測量	2級	2点	愛知県 助言 E0088	株式会社堀川土木コンサル タツ	H30.6.21 H30.12.17	165126
愛知県	岡崎市 全域	土地区画整理	基準点測量 基準点測量 水準測量	2級 3級 3級	3点 9点 4km	愛知県岡崎市 助言 E0097	株式会社中部テック	H30.6.21 H31.3.22	165348
愛知県	岡崎市 一部	河川計画	基準点測量	4級	23点	愛知県 助言 E0057	株式会社小嶋コンサル タツ	H30.6.28 H30.11.30	164661
愛知県	碧南市 一部	その他	基準点測量 水準測量	4級 3級	45点 5km	愛知県知立建設事務所 助言 E0146	中日本建設コンサルタント 株式会社	H30.7.17 H31.1.31	165981
愛知県	長久手市 一部	その他	基準点測量	4級	2点	愛知県尾張建設事務所 助言 E0090	富士エンジニアリング株式 会社	H30.7.23 H30.10.31	165236
愛知県	春日井市 一部	基準点管理	復旧測量（基準点）	3級	4点	愛知県春日井市 助言 E0130	株式会社つかもと	H30.8.3 H30.11.1	165756
愛知県	岡崎市 一部	基準点管理	復旧測量（基準点）	3級	4点	愛知県岡崎市 助言 E0190	株式会社セイウ都市開発	H30.8.3 H30.10.5	166513
愛知県	名古屋 一部	総合計画	基準点測量 基準点測量	3級 4級	2点 37点	愛知県名古屋市 助言 E0240	C S S 間瀬事務所	H30.8.3 H31.3.29	167152
愛知県	半田市 一部	都市計画	基準点測量	4級	9点	愛知県半田市 助言 E0107	株式会社森事務所	H30.8.10 H31.1.15	165519
愛知県	半田市 一部	都市計画	基準点測量	4級	11点	愛知県半田市 助言 E0108	株式会社森事務所	H30.8.10 H31.1.15	165524
愛知県	新城市 一部	道路計画	基準点測量	2級	2点	愛知県新城設案建設事務所 助言 E0143	中央コンサルタント株式会 社	H30.9.3 H30.10.30	165919
愛知県	刈谷市 一部	総合計画	復旧測量（基準点）	2級	4点	愛知県刈谷市 助言 E0153	株式会社アクセス	H30.9.3 H31.1.31	166063
愛知県	名古屋 一部	道路計画	復旧測量（基準点） 復旧測量（水準）	1級 1級	4点 1.1km	愛知県名古屋市 助言 E0163	三協調査設計株式会社	H30.9.14 H31.1.5	166256
愛知県	蒲郡市 一部	道路計画	基準点測量	2級	4点	愛知県東三河建設事務所 助言 E0196	太栄コンサルタツ株式会 社	H30.9.14 H30.11.30	166594
愛知県	蟹江町 一部	土地区画整理	基準点測量 基準点測量 水準測量 水準測量	3級 4級 3級 4級	3点 9点 1.8km 4.6km	愛知県蟹江町 助言 E0219	中央コンサルタント株式会 社	H30.10.1 H31.3.20	166908
愛知県	豊田市 一部	総合計画	基準点測量	3級	2点	愛知県豊田市 助言 E0230	藤コンサル株式会社	H30.10.22 H30.11.30	167013
愛知県	名古屋 一部	その他	復旧測量（基準点）	4級	15点	中部地方整備局名古屋国道事務 所 助言 E0249	ニチエコンサルタント株式 会社	H30.10.22 H30.11.30	167246
愛知県	豊根村 一部	道路計画	基準点測量	2級	2点	愛知県新城設案建設事務所 助言 E0252	株式会社葵設計事務所	H30.11.1 H30.11.30	167276
愛知県	豊根村 一部	その他	基準点測量	2級	4点	愛知県新城設案建設事務所 助言 E0338	株式会社堀川土木コンサル タツ	H30.11.1 H30.11.30	168429
愛知県	知多市 一部	その他	基準点測量 基準点測量 水準測量	2級 3級 3級	2点 4点 8km	愛知県 助言 E0325	株式会社名邦テクノ	H30.12.10 H31.2.28	168255
愛知県	瀬戸市 一部	土地区画整理	基準点測量 基準点測量	2級 3級	4点 9点	愛知県瀬戸市 助言 E0330	日本測地設計株式会社	H30.12.18 H31.3.28	168344
愛知県	安城市 全域	総合計画	数値撮影（デジタル） 写真地図作成（デジタルオルソ）	地上画素寸法 10cm 1000	86.05km ² 86.05km ²	愛知県安城市 助言 E0334	アジア航測株式会社	H30.12.26 H31.3.15	168406
愛知県	春日井市 一部	基準点管理	復旧測量（基準点）	3級	4点	愛知県春日井市 助言 E0371	株式会社つかもと	H30.12.26 H31.3.15	168900
愛知県	瀬戸市 全域	固定資産	数値撮影（デジタル） 同時調整	地上画素寸法 18cm 1000	111.4km ² 111.4km ²	愛知県瀬戸市 助言 E0353	中日本航空株式会社	H31.1.1 H31.3.4	168685
愛知県	大口町 一部	総合計画	基準点測量	2級	4点	愛知県大口町 助言 E0394	株式会社名邦テクノ	H31.1.28 H31.3.25	170117
三重県	桑名市 一部 いなべ市 一部	砂防計画	数値図化	2500	7.12km ²	三重県桑名建設事務所 助言 E0045	日本工営株式会社	H28.6.22 H29.6.16	152852

中部地方

都道府県	測量地域	測量目的	測量種別	縮尺・等級	事業量	測量計画機関（助言番号）	測量作業機関	実施時期	ID
三重県	多気町 一部	土地改良	基準点測量 基準点測量 現地測量（数値地形図作成） 路線測量 用地測量	3級 4級 500 その他	4点 18点 0.038km ² 1.09km 0.0065km ²	三重県松阪農林事務所 助言 E0215	株式会社若鈴	H28.10.11 H29.5.31	149667
三重県	御浜町 一部	砂防計画	基準点測量 基準点測量	2級 3級	2点 1点	三重県熊野建設事務所 助言 E0003	南海カツマ株式会社	H29.3.17 H29.8.23	152420
三重県	津市 一部	砂防計画	数値図化	2500	10.66km ²	三重県津建設事務所 助言 E0096	株式会社かんこう	H29.6.5 H30.2.19	153654
三重県	津市 一部	砂防計画	数値図化	2500	4.65km ²	三重県津建設事務所 助言 E0102	大日本コンサルタント株式会社	H29.6.5 H29.12.6	153726
三重県	伊賀市 一部	砂防計画	数値図化	2500	10.8km ²	三重県伊賀建設事務所 助言 E0068	株式会社カナエジオマチック	H29.6.12 H30.3.6	153151
三重県	伊賀市 一部	砂防計画	数値図化	2500	12.7km ²	三重県伊賀建設事務所 助言 E0071	復建調査設計株式会社	H29.6.15 H30.3.7	153206
三重県	伊賀市 一部 名張市 一部	砂防計画	数値図化 写真地図作成（デジタルオルソ）	2500 2500	11.4km ² 11.4km ²	三重県伊賀建設事務所 助言 E0072	国際航業株式会社	H29.6.15 H30.3.7	153207
三重県	志摩市 一部	砂防計画	数値図化	2500	10.6km ²	三重県志摩建設事務所 助言 E0083	株式会社パスコ	H29.7.1 H30.2.19	153392
三重県	四日市市 一部	その他	基準点測量 水準測量	3級 3級	3点 5.1km	三重県企業庁北勢水道事務所 助言 E0092	株式会社日新技術コンサルタント	H29.7.3 H30.3.16	153608
三重県	松阪市 一部	砂防計画	数値図化	2500	8.15km ²	三重県松阪建設事務所 助言 E0116	株式会社テイコク	H29.7.17 H30.1.29	153996
三重県	津市 一部	砂防計画	数値図化	2500	19.38km ²	三重県津建設事務所 助言 E0147	株式会社オオバ	H29.7.31 H29.12.26	154645
三重県	四日市市 一部	その他	基準点測量	3級	2点	三重県企業庁北勢水道事務所 助言 E0135	株式会社東京設計事務所	H29.8.4 H30.3.22	154304
三重県	鳥羽市 一部	砂防計画	数値図化	2500	8.48km ²	三重県志摩建設事務所 助言 E0146	アジア航測株式会社	H29.8.14 H30.2.13	154636
三重県	桑名市 全域	固定資産	数値撮影（デジタル） 写真地図作成（デジタルオルソ）	地上画素寸法 15cm 1000	136.68km ² 136.68km ²	三重県桑名市 助言 E0182	朝日航洋株式会社	H29.8.30 H30.3.27	156112
三重県	津市 一部	土地区画整理	基準点測量 基準点測量	3級 4級	7点 72点	三重県津市 助言 E0189	玉野総合コンサルタント株式会社	H29.9.5 H30.3.9	155157
三重県	松阪市 一部	砂防計画	数値図化	2500	3.38km ²	三重県松阪建設事務所 助言 E0216	いであ株式会社	H29.9.12 H29.12.4	156426
三重県	松阪市 一部	砂防計画	数値図化	2500	5.8km ²	三重県松阪建設事務所 助言 E0217	アジア航測株式会社	H29.9.12 H30.1.16	156427
三重県	松阪市 一部	砂防計画	数値図化	2500	5.985km ²	三重県松阪建設事務所 助言 E0228	日本工管株式会社	H29.9.12 H30.2.5	156551
三重県	亀山市 一部	道路台帳	修正測量	1000	4.49km	三重県亀山市 助言 E0187	国際航業株式会社	H29.9.15 H30.3.16	156152
三重県	松阪市 一部	土地改良	基準点測量 基準点測量	2級 3級	2点 1点	三重県松阪農林事務所 助言 E0219	株式会社若鈴	H29.9.15 H30.2.9	155454
三重県	多気町 一部	道路台帳	修正測量	1000	0.689km ² 1.72 3km	三重県多気町 助言 E0307	アジア航測株式会社	H29.9.19 H30.3.26	156633
三重県	津市 一部	砂防計画	数値図化 写真地図作成（デジタルオルソ）	2500 2500	7.8km ² 7.8km ²	三重県津建設事務所 助言 E0227	いであ株式会社	H29.9.21 H30.2.17	155549
三重県	松阪市 一部	土地改良	基準点測量 基準点測量	2級 4級	5点 25点	三重県 助言 E0242	三重県土地改良事業団体連合会	H29.9.22 H30.3.31	156797
三重県	亀山市 一部	砂防計画	数値図化	2500	3.22km ²	三重県鈴鹿建設事務所 助言 E0212	株式会社エイト日本技術開発	H29.9.25 H29.12.22	155366
三重県	尾鷲市 一部	道路台帳	修正測量	1000	0.014km ² 0.7 6km	三重県尾鷲市 助言 E0400	アジア航測株式会社	H29.9.25 H30.3.23	160229
三重県	全域	総合計画	数値撮影（デジタル） 数値図化（同時調整含む） 写真地図作成（デジタルオルソ） 写真地図作成（デジタルオルソ）	地上画素寸法：10～15cm 1000 2500 1000	5774.41km ² 5774.41km ² 5774.41km ² 219.83km ²	三重県市町総合事務組合 助言 E0230	国際航業株式会社 中日本航空株式会社	H29.10.1 H30.5.31	155660
三重県	亀山市 一部	下水道計画	基準点測量	3級	19点	三重県亀山市 助言 E0254	株式会社北斗エス・イー・シー	H29.10.20 H29.12.20	155980
三重県	松阪市 一部 尾鷲市 一部	道路台帳	数値撮影（デジタル） 数値図化	地上画素寸法 9cm 500	7.4km ² 0.49km ²	中部地方整備局紀勢国道事務所 助言 E0316	中日本航空株式会社	H29.10.24 H30.3.30	156768
三重県	菟野町 一部	砂防計画	数値図化	2500	5.58km ²	三重県四日市建設事務所 助言 E0291	株式会社テイコク	H29.11.6 H30.2.14	156502
三重県	鈴鹿市 一部	道路管理	数値撮影（デジタル） 数値図化	地上画素寸法：9cm 500	5.71km ² 0.28km ²	中部地方整備局三重河川国道事務所 助言 E0353	中日本航空株式会社	H29.11.29 H30.3.23	159457
三重県	津市 一部	その他	基準点測量	4級	0.65km ²	法務省津地方法務局 助言 E0342	有限会社左近測地	H29.12.5 H30.2.23	159293
三重県	松阪市 一部 津市 一部	土地改良	基準点測量	2級	2点	三重県津農林水産事務所 助言 E0352	株式会社若鈴	H29.12.11 H30.3.16	159428
三重県	伊賀市 一部	砂防計画	数値図化	2500	11.9km ²	三重県伊賀建設事務所 助言 E0354	株式会社パスコ	H29.12.20 H30.10.9	159459
三重県	御浜町 一部	その他	基準点測量 基準点測量	2級 4級	7点 58点	中部地方整備局紀勢国道事務所 助言 E0380	南海カツマ株式会社	H30.1.25 H30.3.27	159960
三重県	熊野市 一部	道路計画	基準点測量 基準点測量 現地測量（数値地形図作成） 路線測量	3級 4級 500 3級	2点 6点 0.015km ² 0.18km	三重県熊野建設事務所 助言 E0397	南測量設計事務所	H30.2.9 H30.3.16	160198
三重県	四日市市 一部	総合計画	復旧測量（基準点）	3級	1点	三重県四日市市 助言 E0420	三重測量設計株式会社	H30.2.15 H30.3.26	161450
三重県	四日市市 一部	総合計画	復旧測量（基準点）	2級	1点	三重県四日市市 助言 E0406	三重測量設計株式会社	H30.2.19 H30.3.26	160286
三重県	四日市市 一部	基準点管理	復旧測量（基準点）	3級	1点	三重県四日市市 助言 E0407	株式会社プラスデザイン	H30.2.19 H30.3.26	160288
三重県	亀山市 一部	基準点管理	基準点測量	3級	1点	三重県亀山市 助言 E0416	株式会社上智	H30.3.1 H30.3.20	161389
三重県	津市 一部	その他	基準点測量	4級	10点	三重県津市 助言 E0421	南海カツマ株式会社	H30.3.15 H30.7.31	161472
三重県	川越町 一部	道路管理	基準点測量	2級	1点	中部地方整備局四日市港湾事務所 助言 E0432	株式会社きんそく	H30.3.20 H30.4.30	162583

中部地方

都道府県	測量地域	測量目的	測量種別	縮尺・等級	事業量	測量計画機関（助言番号）	測量作業機関	実施時期	ID
三重県	鈴鹿市 一部	道路管理	基準点測量	3級	1点	三重県鈴鹿市 助言 E0030	株式会社キタガワテック	H30.4.17 H30.10.16	164147
三重県	紀宝町 一部	その他	基準点測量 基準点測量	2級 3級	2点 1点	三重県熊野建設事務所 助言 E0032	株式会社信榮企画	H30.5.25 H30.10.31	164222
三重県	鈴鹿市 一部	河川計画	基準点測量	2級	3点	三重県鈴鹿建設事務所 助言 E0064	株式会社山川測量設計コン サル	H30.6.5 H30.8.23	164736
三重県	いなべ市 一部	砂防計画	基準点測量 基準点測量	2級 4級	2点 20点	三重県桑名建設事務所 助言 E0051	株式会社若鈴	H30.6.20 H30.11.26	164572
三重県	伊賀市 一部	砂防計画	数値図化	2500	4.4km ²	三重県伊賀建設事務所 助言 E0043	株式会社カナエジオマチッ クス	H30.6.25 H31.1.15	164461
三重県	木曾岬町 一部 桑名市 一部	総合計画	基準点測量 基準点測量 基準点測量	1級 2級 3級	4点 5点 12点	三重県桑名地域防災総合事務所 助言 E0083	株式会社見取コンサルタン ト	H30.6.25 H30.10.22	165059
三重県	津市 一部	その他	基準点測量 基準点測量 基準点測量	3級 4級	1点 1点	三重県津市 助言 E0065	株式会社エイト日本技術開 発	H30.7.5 H30.9.30	164748
三重県	津市 一部	地籍調査	基準点測量 基準点測量	3級 4級	3点 20点	三重県津市 助言 E0109	株式会社信榮企画	H30.7.10 H30.11.30	165538
三重県	津市 一部	地籍調査	基準点測量	4級	19点	三重県津市 助言 E0139	株式会社信榮企画	H30.7.10 H30.11.30	165841
三重県	津市 一部	地籍調査	基準点測量	4級	10点	三重県津市 助言 E0165	株式会社北斗エス・イー・ シー	H30.7.10 H30.11.30	166286
三重県	四日市市 一部	下水道計画	基準点測量	2級	2点	三重県四日市市 助言 E0137	三重測量設計株式会社	H30.8.9 H30.11.30	165806
三重県	松阪市 一部	砂防計画	数値図化	2500	6.4km ²	三重県松阪建設事務所 助言 E0238	国際航業株式会社	H30.8.13 H31.1.28	167140
三重県	四日市市 一部	道路計画	基準点測量 基準点測量 用地測量	2級 4級	2点 4点 0.13km ²	三重県 助言 E0225	株式会社中部測量設計	H30.10.10 H30.11.29	166941
三重県	四日市市 一部	下水道計画	基準点測量	3級	2点	三重県四日市市 助言 E0241	有限会社アイルコンサルタ ンツ	H30.10.18 H31.1.31	167163
三重県	津市 一部	その他	基準点測量 基準点測量	2級 4級	2点 0.67km ²	法務省津地方務局 助言 E0256	有限会社ミツヤ測量	H30.11.1 H31.2.22	167391
三重県	四日市市 一部	基準点管理	復旧測量（基準点 ）	3級	0点	三重県四日市市 助言 E0346	株式会社見取コンサルタン ト	H30.12.10 H31.3.8	168575
三重県	四日市市 一部	下水道計画	基準点測量	3級	2点	三重県四日市市 助言 E0382	有限会社大起設計所	H31.1.17 H31.2.15	170024

近畿地方

都道府県	測量地域	測量目的	測量種別	縮尺・等級	事業量	測量計画機関(助言番号)	測量作業機関	実施時期	ID
滋賀県	近江八幡市 一部	その他	修正測量	2500	2.52km ²	滋賀県近江八幡市助言 F0426	朝日航洋株式会社 西日本空情支社	H28.7.25 H29.3.24	151665
滋賀県	甲賀市 一部	砂防計画	数値図化	2500	7.506km ²	滋賀県甲賀土木事務所助言 F0289	アジア航測株式会社 滋賀営業所	H28.11.17 H29.10.3	150452
滋賀県	大津市 一部	砂防計画	数値図化	2500	4.413km ²	滋賀県大津土木事務所助言 F0497	国際航業株式会社 滋賀営業所	H29.3.21 H29.10.3	152299
滋賀県	大津市 一部	砂防計画	数値図化	2500	8.88km ²	滋賀県大津土木事務所助言 F0001	株式会社エイト日本技術開発 京滋支店	H29.4.4 H30.2.28	152412
滋賀県	甲賀市 一部	砂防計画	数値図化	2500	4.703km ²	滋賀県甲賀土木事務所助言 F0031	アジア航測株式会社 滋賀営業所	H29.5.2 H30.3.23	152646
滋賀県	大津市 一部	砂防計画	数値図化	2500	8.15km ²	滋賀県大津土木事務所助言 F0035	復建調査設計株式会社	H29.5.12 H30.2.28	152804
滋賀県	長浜市 一部	土地区画整理	基準点測量 基準点測量 基準点測量 水準測量 水準測量	2級 3級 4級 3級 4級	2点 2点 42点 7km 3点 3km 40点	室町土地区画整理組合設立準備委員会助言 F0043	株式会社サワコン 長浜出張所	H29.6.12 H30.3.31	152923
滋賀県	湖南市 一部	砂防計画	数値図化	2500	8.44km ²	滋賀県甲賀土木事務所助言 F0062	株式会社バスコ 滋賀支店	H29.6.13 H30.3.23	153245
滋賀県	大津市 一部	その他	数値撮影(デジタル) 写真地図作成(デジタルオルソ) 修正測量 修正測量 修正測量	地上画素寸法 11cm 1000 500 1000 2500	374.06km ² 374.06km ² 20km 6km 2500点 10km ² 15km	滋賀県大津市助言 F0090	株式会社バスコ 関西事業部 営業部 滋賀支店	H29.7.14 H30.3.26	153922
滋賀県	高島市 一部	砂防計画	基準点測量	2級	3点	滋賀県高島土木事務所助言 F0091	近畿設計測量株式会社	H29.7.20 H30.3.31	153943
滋賀県	多賀町 全域	固定資産	数値撮影(デジタル) 写真地図作成(デジタルオルソ) 同時調整	地上画素寸法 11.8cm 1000 1000	135.77km ² 135.77km ² 135.77km ²	滋賀県多賀町助言 F0115	朝日航洋株式会社	H29.7.26 H29.12.28	154243
滋賀県	彦根市 一部	河川計画	基準点測量	3級	9点	滋賀県湖東土木事務所助言 F0228	株式会社オースギ	H29.8.21 H29.11.22	155647
滋賀県	高島市 一部	その他	基準点測量	2級	2点	防衛省近畿中部防衛局助言 F0191	株式会社国土開発センター 大阪支店	H29.9.4 H29.12.22	155188
滋賀県	湖南市 一部	河川管理	水準測量	2級	11km 3点	滋賀県助言 F0241	キタイ設計株式会社	H29.9.7 H30.3.19	155795
滋賀県	日野町 一部	総合計画	修正測量	2500	15km ²	滋賀県日野町助言 F0198	株式会社バスコ 関西事業部 滋賀支店	H29.9.13 H30.3.31	155282
滋賀県	東近江市 一部	道路計画	基準点測量 基準点測量 基準点測量	2級 3級 4級	2点 2点 20点	滋賀県東近江土木事務所助言 F0260	株式会社甲西測量	H29.9.13 H30.1.31	156019
滋賀県	甲賀市 全域	都市計画	数値図化 修正測量	2500 2500	233.2km ² 248.4km ²	滋賀県甲賀市助言 F0299	アジア航測株式会社 滋賀営業所	H29.9.22 H30.2.28	156505
滋賀県	湖南市 一部	河川計画	数値図化	1000	5.5km ²	滋賀県助言 F0362	キタイ設計株式会社	H29.10.3 H30.3.26	159016
滋賀県	彦根市 全域	固定資産	数値撮影(デジタル) 同時調整 写真地図作成(デジタルオルソ)	地上画素寸法 9.5cm 1000 1000	98.28km ² 98.28km ² 98.28km ²	滋賀県彦根市助言 F0244	朝日航洋株式会社	H29.10.23 H30.3.31	155849
滋賀県	米原市 一部	その他	航空レーザ測量	1000	143km ²	近畿地方整備局近畿技術事務所助言 F0274	株式会社バスコ 大阪支店	H29.10.23 H30.3.30	156231
京都府	福知山市 一部 綾部市 一部 木津川市 一部 京丹波町 一部	舞鶴市 一部 宇治市 一部 精華町 一部							
大阪府	大阪市 一部 岸和田市 一部 貝塚市 一部 泉佐野市 一部 和泉市 全域 泉南市 一部 交野市 一部 田尻町 一部	堺市 一部 池田市 一部 枚方市 一部 寝屋川市 一部 箕面市 一部 四條畷市 一部 阪南市 一部 岬町 一部							
兵庫県	新温泉町 一部 たつの市 一部 丹波市 一部 三木市 一部 赤穂市 一部 相生市 一部 姫路市 一部	香美町 一部 六粟市 一部 小野市 一部 西脇市 一部 豊岡市 一部 西宮市 一部 神戸市 一部							
奈良県	大和高田市 一部 五條市 一部 香芝市 一部 田原本町 一部 広陵町 一部	橿原市 一部 御所市 一部 葛城市 一部 王寺町 一部							
和歌山県	和歌山市 一部 田辺市 一部 かつらぎ町 一部 上富田町 一部	橋本市 一部 紀の川市 一部 白浜町 一部 すさみ町 一部							
滋賀県	多賀町 一部	道路計画	航空レーザ測量	1000	5.8km ²	滋賀県湖東土木事務所助言 F0278	アジア航測株式会社	H29.10.24 H30.3.26	156256
滋賀県	湖南市 全域	固定資産	数値撮影(デジタル) 同時調整 写真地図作成(デジタルオルソ)	地上画素寸法 10cm 1000 1000	70.4km ² 70.4km ² 70.4km ²	滋賀県湖南市助言 F0243	朝日航洋株式会社	H29.11.1 H30.3.31	155847
滋賀県	大津市 一部	道路計画	基準点測量 基準点測量	2級 3級	1点 2点	西日本高速道路株式会社関西支社 京都高速道路事務所助言 F0301	株式会社エイト日本技術開発	H29.11.13 H30.1.12	156521
滋賀県	東近江市 全域	都市計画	修正測量	2500	3.5km ²	滋賀県東近江市助言 F0324	株式会社バスコ 滋賀支店	H29.11.15 H30.3.23	156707

近畿地方

都道府県	測量地域	測量目的	測量種別	縮尺・等級	事業量	測量計画機関(助言番号)	測量作業機関	実施時期	ID
滋賀県	野洲市 一部	都市計画	数値図化 修正測量	その他(1000・2500) その他(1000・2500)	0.42km ² 0.42km ²	滋賀県野洲市 助言 F0340	株式会社バスコ 滋賀支店	H29.11.15 H30.3.16	158846
滋賀県	彦根市 一部	砂防計画	基準点測量	3級	3点	滋賀県湖東土木事務所 助言 F0373	株式会社石居設計	H29.11.15 H30.3.1	159112
滋賀県	草津市 全域	道路台帳	修正測量	500	11km	滋賀県草津市 助言 F0330	株式会社バスコ 滋賀支店	H29.11.17 H30.2.28	156784
滋賀県	大津市 一部	道路台帳	基準点測量 基準点測量	3級 4級	4点 69点	滋賀県大津市 助言 F0363	中川測量事務所	H29.11.20 H30.1.15	159017
滋賀県	草津市 一部	地籍調査	基準点測量	4級	12点	滋賀県草津市 助言 F0345	株式会社バスコ 滋賀支店	H29.11.27 H30.3.15	158884
滋賀県	甲賀市 一部	河川計画	水準測量	3級	8.15km 12点	滋賀県甲賀土木事務所 助言 F0431	近畿設計測量株式会社	H29.12.1 H30.3.26	159733
滋賀県	彦根市 一部	その他	基準点測量 基準点測量	2級 4級	4点 25点	滋賀県彦根市 助言 F0411	株式会社バスコ 滋賀支店	H29.12.15 H30.3.26	159441
滋賀県	草津市 一部	基準点管理	基準点測量	2級	1点	滋賀県草津市 助言 F0428	株式会社太田測量設計	H29.12.25 H30.3.31	159626
滋賀県	近江八幡市 一部	道路計画	基準点測量 基準点測量 基準点測量	1級 2級 3級	2点 1点 4点	滋賀県東近江土木事務所 助言 F0434	株式会社ジオ・クリニック	H30.1.5 H30.1.10	159766
滋賀県	彦根市 一部	道路台帳	M&C計測 修正測量	500 500	4.4km 4.4km	滋賀県彦根市 助言 F0456	株式会社バスコ 滋賀支店 金城測量設計株式会社	H30.1.15 H30.3.24	159986
滋賀県	竜王町 一部	道路計画	M&C計測 修正測量	1000 1000	4.07km 4.07km	滋賀県竜王町 助言 F0457	株式会社バスコ 関西事業部 滋賀支店	H30.1.16 H30.3.17	160002
滋賀県	東近江市 一部	その他	基準点測量 基準点測量	2級 3級	4点 4点	滋賀県東近江土木事務所 助言 F0477	株式会社鈴鹿設計事務所	H30.1.17 H30.3.26	160202
滋賀県	甲賀市 一部	砂防計画	数値図化	2500	5.66km ²	滋賀県甲賀土木事務所 助言 F0481	国際航業株式会社 滋賀営業所	H30.2.2 H30.3.23	160241
滋賀県	甲賀市 一部	砂防計画	数値図化	2500	3.56km ²	滋賀県甲賀土木事務所 助言 F0482	国際航業株式会社 滋賀営業所	H30.2.2 H30.3.23	160242
滋賀県	甲賀市 一部	砂防計画	数値図化	2500	3km ²	滋賀県甲賀土木事務所 助言 F0484	国際航業株式会社 滋賀営業所	H30.2.2 H30.3.23	160246
滋賀県	愛荘町 一部	都市計画	数値図化 数値図化 修正測量 修正測量	1000 2500 1000 2500	1.4km ² 1.4km ² 1.4km ² 1.4km ²	滋賀県愛荘町 助言 F0496	株式会社バスコ 滋賀支店	H30.2.16 H30.3.9	160334
滋賀県	大津市 一部	都市計画	基準点測量 基準点測量	3級 4級	2点 26点	都市再生機構西日本支社 助言 F0502	株式会社アスカ	H30.2.26 H30.7.31	160383
滋賀県	米原市 一部	河川計画	基準点測量 基準点測量 水準測量	2級 3級 3級	9点 49点 17km 59点	滋賀県長浜土木事務所 助言 F0001	株式会社鈴鹿設計事務所	H30.3.7 H30.8.31	162628
滋賀県	長浜市 一部	その他	基準点測量	3級	2点	滋賀県長浜土木事務所 助言 F0008	株式会社新明	H30.3.7 H30.9.28	163662
滋賀県	高島市 一部	その他	基準点測量 基準点測量	2級 3級	2点 1点	滋賀県高島土木事務所 助言 F0518	橋本技術株式会社	H30.3.20 H30.4.25	162553
滋賀県	草津市 一部	都市計画	基準点測量 現地測量(数値地形図作成) 路線測量	4級 500 その他	12点 0.04km ² 0.3km	滋賀県草津市 助言 F0004	株式会社モリタ	H30.4.4 H30.6.30	162634
滋賀県	長浜市 一部	河川計画	基準点測量 水準測量	2級 3級	2点 1.5km 1点	滋賀県長浜土木事務所 助言 F0002	有限会社品川測量事務所	H30.4.16 H30.7.31	162630
滋賀県	大津市 一部	土地区画整理	基準点測量	4級	37点	滋賀県大津市 助言 F0072	株式会社西村測量設計事務所	H30.6.12 H30.8.31	164681
滋賀県	草津市 一部	地籍調査	基準点測量	4級	32点	滋賀県草津市 助言 F0055	株式会社バスコ 滋賀支店	H30.6.15 H30.11.30	164359
滋賀県	竜王町 一部	その他	基準点測量	2級	2点	滋賀県東近江土木事務所 助言 F0138	日本環境設計株式会社	H30.6.20 H30.9.20	165734
滋賀県	米原市 一部	河川計画	基準点測量 基準点測量 水準測量	2級 3級 3級	5点 27点 8.4km	滋賀県長浜土木事務所 助言 F0182	株式会社白川測量設計事務所	H30.7.19 H30.11.20	166262
滋賀県	彦根市 一部	その他	基準点測量 基準点測量	2級 4級	4点 29点	滋賀県彦根市 助言 F0089	株式会社バスコ 滋賀支店	H30.7.23 H30.12.26	165054
滋賀県	大津市 一部	道路管理	基準点測量	2級	2点	滋賀県大津市 助言 F0429	京津測量株式会社	H30.7.26 H31.2.1	168695
滋賀県	野洲市 全域	固定資産	数値撮影(デジタル) 同時調整	地上画素寸法 12cm	60.53km ² 60.53km ²	滋賀県野洲市 助言 F0179	株式会社バスコ 関西事業部 営業部 滋賀支店	H30.9.7 H31.3.31	166245
滋賀県	長浜市 一部	道路計画	基準点測量	2級	2点	滋賀県長浜市 助言 F0233	株式会社東洋設計コンサルタント	H30.10.1 H30.10.26	166858
滋賀県	草津市 一部	その他	基準点測量	3級	3点	滋賀県草津市 助言 F0273	有限会社谷口測量設計	H30.10.24 H31.2.28	167320
京都府	京都市 全域	その他	既成図数値化 現地測量(数値地形図作成)	500 500	10.1km ² 22.7km ²	京都府京都市 助言 F0003	株式会社和田測量設計事務所 株式会社エース	H27.10.20 H28.12.28	145971
京都府	城陽市 一部	道路計画	復旧測量(基準点)	1級	1点	京都府城陽市 助言 F0099	株式会社吹上技研コンサルタント	H28.7.27 H28.10.3	148232
京都府	精華町 一部	土地区画整理	基準点測量 現地測量(数値地形図作成) 復旧測量(基準点) 復旧測量(基準点)	3級 500 2級 3級	6点 0.09km ² 3点 3点	京都府精華町 助言 F0270	株式会社新都市二十一	H28.10.5 H29.3.31	150279
京都府	京都市 一部	道路台帳	既成図数値化 その他の応用測量 現地測量	500	5.6km ² 21.2km ²	京都府京都市 助言 F0489	第一測量設計株式会社 井田測量設計株式会社	H28.10.29 H29.12.28	152155
京都府	京丹後市 一部	道路計画	基準点測量 基準点測量 基準点測量	2級 3級 4級	10点 20点 162点	近畿地方整備局福知山河川国道事務所 助言 F0251	株式会社エイト日本技術開発	H28.11.1 H29.5.31	149999
京都府	城陽市 一部	道路計画	基準点測量	4級	11点	京都府城陽市 助言 F0516	株式会社望月測量設計事務所	H28.11.14 H29.12.15	170426
京都府	大山崎町 一部	基準点管理	基準点測量	3級	2点	京都府大山崎町 助言 F0042	コスモエンジニアリング株式会社	H29.4.15 H29.5.31	152884
京都府	与謝野町 一部	ほ場整備	基準点測量 基準点測量	2級 4級	3点 17点	京都府与謝野町 助言 F0061	株式会社萩原測量設計事務所	H29.5.30 H29.10.17	153243
京都府	京都市 一部	農道計画	基準点測量 基準点測量	2級 3級	3点 1点	京都府京都市 助言 F0051	菅測量設計株式会社	H29.6.7 H30.3.30	153124
京都府	宇治田原町 一部 城陽市 一部	道路計画	航空レーザ測量	500	5km ²	西日本高速道路株式会社関西支社 新名神京都事務所 助言 F0109	アジア航測株式会社	H29.7.25 H29.12.17	154151

近畿地方

都道府県	測量地域	測量目的	測量種別	縮尺・等級	事業量	測量計画機関（助言番号）	測量作業機関	実施時期	ID	
京都府	全域	総合計画	数値撮影（デジタル）	地上画素寸法 16cm	1580.25km ²	京都府助言 F0153	朝日航洋株式会社 株式会社バスコ 京都支店 株式会社かんこう 京都支店	H29.8.22 H30.3.16	154794	
			数値撮影（デジタル）	地上画素寸法 11cm	2043.75km ²					
			数値撮影（デジタル） 同時調整 写真地図作成（デジタルオルソ）	地上画素寸法 14cm 1000 2500	1524km ² 5148km ² 5148km ²					
京都府	京都市 一部 城陽市 一部 木津川市 一部	宇治市 一部 京田辺市 一部 井手町 一部	総合計画	数値撮影（デジタル） 数値撮影（デジタル） 同時調整 数値図化（同時調整含む）	地上画素寸法 7.2cm 地上画素寸法 11cm 1000 1000	12km ² 0.5km ² 12.5km ² 7.39km ²	近畿地方整備局京都国道事務所助言 F0165	株式会社バスコ 京都支店	H29.8.30 H30.2.28	154946
京都府	向日市 一部		地籍調査	基準点測量 基準点測量 用地測量	3級 4級 500	3点 10点 0.042km ²	京都府向日市助言 F0287	株式会社かんこう	H29.10.10 H30.3.30	156328
京都府	宮津市 一部 舞鶴市 一部	綾部市 一部 福知山市 一部	河川計画	航空レーザ測量 航空レーザ測量	1000 1000	10.6km ² 0.8km ²	近畿地方整備局福知山河川国道事務所助言 F0333	アジア航測株式会社	H29.10.19 H30.2.28	156812
京都府	京都市 一部		その他	水準測量	2級	72.013km	京都府京都市助言 F0255	都コンサルタント株式会社	H29.10.20 H30.3.15	155994
京都府	京都市 全域		地盤変動調査	水準測量	1級	82.5km	京都府京都市助言 F0270	株式会社アスコ大東	H29.11.1 H30.3.31	156113
京都府	舞鶴市 一部		河川計画	基準点測量	2級	3点	京都府中丹東土木事務所助言 F0506	株式会社中地コンサルタント	H29.11.2 H30.7.31	161407
京都府	精華町 一部 木津川市 一部	和束町 一部	道路管理	MM計測	500	58.9km	京都府山城南土木事務所助言 F0376	株式会社ウエスコ	H29.11.8 H30.3.10	159126
京都府	京都市 全域	総合計画	数値撮影（デジタル）	地上画素寸法 20cm	800km ²	京都府京都市助言 F0334	写測エンジニアリング株式会社	H29.11.9 H30.3.31	158816	
			数値撮影（デジタル） 同時調整	地上画素寸法 15cm 2500	350.74km ² 1150.74km ²					
京都府	京都市 一部		その他	基準点測量	4級	299点	法務省京都地方務局助言 F0350	バイオニア測量設計株式会社	H29.12.4 H30.2.28	158896
京都府	京都市 一部		土地区画整理	基準点測量 基準点測量 復旧測量（基準点）	3級 4級 4級	7点 37点 7点	京都府京都市助言 F0371	株式会社和田測量設計事務所	H29.12.5 H30.3.15	159106
京都府	京都市 一部		その他	修正測量	2500	30km ²	京都府京都市助言 F0390	株式会社GEOソリューションズ	H29.12.5 H30.3.15	159272
京都府	京丹後市 一部		その他	基準点測量 基準点測量	2級 3級	6点 16点	京都府丹後広域振興局助言 F0452	内外エンジニアリング株式会社	H29.12.13 H30.12.21	159951
京都府	京都市 一部	基準点管理	復旧測量（基準点）	1級	4点	京都府京都市助言 F0407	有限会社KENエンジニアリング	H29.12.15 H30.3.15	159423	
			復旧測量（基準点）	2級	5点					
			復旧測量（基準点）	3級	4点					
			基準点測量 基準点測量	2級 3級	1点 27点					
京都府	長岡京市 一部 大山崎町 一部		河川管理	数値図化 数値図化	1000 2500	0.27km ² 1.66km ²	京都府乙訓土木事務所助言 F0500	株式会社京都インクス	H29.12.18 H30.3.20	160367
京都府	京都市 一部		道路計画	基準点測量	3級	1点	京都府京都市助言 F0453	拓殖建設計画株式会社	H30.1.16 H30.3.15	159953
京都府	木津川市 一部		道路台帳	MM計測 修正測量 修正測量	500 500 1000	4.5km 3km 1.5km	京都府木津川市助言 F0473	株式会社バスコ 京都支店	H30.1.30 H30.3.23	160152
京都府	八幡市 一部		道路計画	基準点測量	2級	1点	京都府八幡市助言 F0490	株式会社大建技術コンサルタント	H30.2.1 H30.3.30	160310
京都府	城陽市 一部		土地区画整理	基準点測量	3級	5点	京都府城陽市助言 F0492	株式会社東光コンサルタント	H30.2.19 H30.6.30	160317
京都府	福知山市 一部		砂防計画	基準点測量	2級	2点	京都府中丹西土木事務所助言 F0015	株式会社アズクリエイト	H30.5.14 H30.9.30	163813
京都府	向日市 一部 大山崎町 一部	長岡京市 一部	その他	修正測量	500	3.04km	京都府乙訓土木事務所助言 F0033	内外エンジニアリング株式会社	H30.5.22 H30.9.30	164043
京都府	宇治市 全域		道路計画	基準点測量	2級	3点	京都府助言 F0277	株式会社キクチコンサルタント	H30.11.1 H31.2.28	167354
大阪府	豊中市 一部		河川管理	基準点測量	4級	83点	大阪府池田土木事務所助言 F0139	株式会社イシヤマエンジニアリング	H26.7.18 H30.2.28	154613
大阪府	和泉市 一部		その他	基準点測量 基準点測量	3級 4級	2点 24点	大阪府鳳土木事務所助言 F0107	ジオテクニカル株式会社	H27.7.22 H27.11.30	142621
大阪府	羽曳野市 一部		その他	基準点測量 基準点測量 現地測量（数値地形図作成）	3級 4級 250	1点 23点 2.7km	大阪府富田土木事務所助言 F0216	泉州測地株式会社	H27.11.10 H28.1.29	144007
大阪府	大阪市 全域		その他	現地測量（数値地形図作成）	500	23km	大阪府大阪市助言 F0060	株式会社GEOソリューションズ	H28.4.28 H30.3.30	153240
大阪府	茨木市 一部		総合計画	修正測量 数値撮影（デジタル） 同時調整	500 地上画素寸法 8cm 500	41.85km ² 3.08km ² 3.08km ²	大阪府茨木市助言 F0058	株式会社バスコ 大阪支店	H28.6.29 H30.3.23	147107
大阪府	太子町 一部		その他	基準点測量	2級	2点	大阪府富田土木事務所助言 F0166	株式会社ホクセイ	H28.7.13 H29.2.28	148946
大阪府	八尾市 一部		その他	基準点測量	4級	37点	大阪府八尾土木事務所助言 F0113	平和測量設計株式会社	H28.8.1 H28.11.30	148385
大阪府	岸和田市 一部		道路台帳	修正測量	500	4.6km	大阪府岸和田市助言 F0224	株式会社かんこう	H28.9.1 H30.3.31	155613
大阪府	太子町 一部		その他	基準点測量 基準点測量 航空レーザ測量	2級 3級 500	1点 1点 0.01km ²	大阪府太子町助言 F0171	株式会社イビソク	H28.9.6 H28.10.31	149017
大阪府	八尾市 一部		その他	基準点測量	4級	4点	大阪府八尾土木事務所助言 F0183	株式会社上総建築設計事務所	H28.9.28 H29.1.31	149204
大阪府	和泉市 一部		その他	既成図数値化 地形図等成果の座標補正 修正測量 修正測量	500 500 500 2500	394km 394km 394km 394km	大阪府和泉市助言 F0196	株式会社バスコ 大阪支店	H28.10.4 H29.12.28	149325

近畿地方

都道府県	測量地域	測量目的	測量種別	縮尺・等級	事業量	測量計画機関（助言番号）	測量作業機関	実施時期	ID
大阪府	履屋川市 一部 枚方市 一部	道路台帳	基準点測量	4級	3点	大阪府枚方土木事務所 助言 F0461	泉州測地株式会社	H28.10.30 H29.2.28	151896
大阪府	大東市 一部 四條畷市 一部	道路台帳	基準点測量 基準点測量	3級 4級	3点 12点	大阪府枚方土木事務所 助言 F0479	泉州測地株式会社	H28.10.30 H29.3.21	152042
大阪府	羽曳野市 一部	その他	基準点測量 基準点測量 現地測量（数値地形図作成）	2級 4級 250	4点 25点 0.035km ²	大阪府富田林土木事務所 助言 F0374	株式会社セック	H28.11.30 H29.3.15	151296
大阪府	枚方市 一部	道路計画	数値撮影（デジタル） 同時調整 数値図化	地上画素寸法 14.5cm 1000 1000	5km ² 5km ² 2.3km ²	大阪府枚方土木事務所 助言 F0460	株式会社かんこう	H28.11.30 H29.2.28	151894
大阪府	大阪狭山市 一部	道路台帳	MMG計測 数値図化	500 500	5km 5km	大阪府大阪狭山市 助言 F0394	株式会社バスコ 大阪支店	H28.12.6 H29.3.31	159334
大阪府	大阪市 一部	その他	水準測量 水準測量	1級 3級	46km 92km	大阪府大阪市 助言 F0347	株式会社家永技建	H28.12.16 H29.3.31	151131
大阪府	千早赤阪村 一部	その他	基準点測量	2級	3点	大阪府千早赤阪村 助言 F0052	ジオテクニカル株式会社	H29.5.10 H29.8.31	153140
大阪府	大阪市 一部	河川管理	基準点測量	4級	33点	大阪府西大阪治水事務所 助言 F0203	株式会社ティー・エス・シー	H29.5.16 H30.2.28	155350
大阪府	枚方市 一部	その他	修正測量 修正測量	500 2500	7km 7km	大阪府枚方市 助言 F0141	国際航業株式会社 大阪支店	H29.5.22 H30.2.28	154627
大阪府	東大阪市 全域	道路管理	修正測量 地形図等成果の座標補正	1000 1000	6.5km 6.5km	大阪府東大阪市 助言 F0077	株式会社ジオテクノ関西	H29.5.30 H30.3.31	153706
大阪府	履屋川市 一部	河川管理	基準点測量 現地測量（数値地形図作成）	4級 250	63点 0.054km ²	大阪府枚方土木事務所 助言 F0089	株式会社ランド	H29.6.22 H30.2.28	153904
大阪府	泉佐野市 一部	ほ場整備	基準点測量 基準点測量 基準点測量 その他の応用測量	2級 3級 4級 500	2点 4点 13点 0.57km ²	泉佐野市日根野土地改良区 助言 F0069	株式会社朝日コンサル	H29.6.26 H30.3.20	153432
大阪府	履屋川市 一部	河川管理	基準点測量 現地測量（数値地形図作成）	4級 250	53点 0.047km ²	大阪府枚方土木事務所 助言 F0088	株式会社富士開発コンサル タント	H29.6.26 H30.2.28	153899
大阪府	岸和田市 一部	地籍調査	基準点測量 基準点測量	3級 4級	3点 26点	大阪府岸和田市 助言 F0245	泉州測地株式会社	H29.6.27 H30.2.28	155851
大阪府	阪南市 一部	道路台帳	MMG計測 修正測量	500 500	0.86km 0.86km	大阪府阪南市 助言 F0078	株式会社バスコ 大阪支店	H29.7.5 H30.3.30	153707
大阪府	相原市 一部	道路計画	基準点測量	4級	2点	大阪府八尾土木事務所 助言 F0172	株式会社ジックス	H29.7.7 H30.2.28	155059
大阪府	大阪市 一部	道路台帳	基準点測量	4級	6点	大阪府大阪市 助言 F0099	株式会社大永建設コンサル タント	H29.7.10 H30.3.30	154011
大阪府	大阪市 一部	道路台帳	基準点測量	4級	4点	大阪府大阪市 助言 F0100	有限会社ラインエンジニア リング	H29.7.10 H30.3.30	154012
大阪府	大阪市 一部	道路台帳	基準点測量	4級	4点	大阪府大阪市 助言 F0101	テクノサポート株式会社	H29.7.10 H30.3.30	154013
大阪府	高槻市 一部	河川管理	基準点測量 基準点測量	3級 4級	7点 48点	大阪府茨木土木事務所 助言 F0252	有限会社井伊測量設計事務所	H29.7.10 H30.2.28	155948
大阪府	履屋川市 一部	河川管理	基準点測量 基準点測量 現地測量（数値地形図作成）	2級 4級 250	4点 42点 0.054km ²	大阪府枚方土木事務所 助言 F0083	林測量技術コンサルタント 株式会社	H29.7.11 H30.2.28	153793
大阪府	箕面市 一部	河川管理	基準点測量 基準点測量 基準点測量	2級 3級 4級	6点 2点 7点	大阪府池田土木事務所 助言 F0155	株式会社Kawachi航 測	H29.7.14 H30.2.28	154816
大阪府	箕面市 一部	河川管理	基準点測量 基準点測量	2級 4級	1点 102点	大阪府池田土木事務所 助言 F0154	大西測量事務所	H29.7.18 H30.2.28	154814
大阪府	池田市 一部	河川管理	基準点測量 基準点測量	2級 4級	5点 49点	大阪府池田土木事務所 助言 F0156	近畿実測株式会社	H29.7.18 H30.2.28	154825
大阪府	八尾市 一部	その他	その他の応用測量	縦断測量	4km	大阪府八尾土木事務所 助言 F0161	株式会社ホクセツ	H29.7.18 H30.1.31	154882
大阪府	箕面市 一部	河川管理	基準点測量 基準点測量 基準点測量	2級 3級 4級	4点 6点 41点	大阪府池田土木事務所 助言 F0211	進和測量設計株式会社 大 阪支店	H29.7.18 H30.2.28	155471
大阪府	箕面市 一部	河川管理	基準点測量 基準点測量	2級 4級	2点 60点	大阪府池田土木事務所 助言 F0140	有限会社富田測量設計	H29.7.19 H30.2.28	154616
大阪府	大阪狭山市 全域	河川管理	基準点測量 基準点測量 現地測量（数値地形図作成）	3級 4級 250	4点 34点 0.049km ²	大阪府富田林土木事務所 助言 F0151	株式会社共栄テック	H29.7.19 H30.1.30	154697
大阪府	四條畷市 一部	河川管理	基準点測量 基準点測量 現地測量（数値地形図作成）	2級 4級 250	2点 18点 0.015km ²	大阪府枚方土木事務所 助言 F0104	テクノサポート株式会社	H29.7.25 H30.2.28	154091
大阪府	高槻市 一部	その他	基準点測量 基準点測量 現地測量（数値地形図作成）	2級 4級 250	2点 24点 0.041km ²	大阪府茨木土木事務所 助言 F0316	株式会社扶桑工務所	H29.7.25 H30.2.28	156654
大阪府	堺市 全域	都市計画	修正測量 修正測量	1000 2500	149.81km ² 149.81km ²	大阪府堺市 助言 F0116	アジア航測株式会社 大阪 支店	H29.7.28 H30.3.30	154254
大阪府	高槻市 一部	道路台帳	基準点測量 基準点測量	2級 3級	4点 7点	大阪府茨木土木事務所 助言 F0102	株式会社ボラリス	H29.7.31 H29.8.31	154025
大阪府	茨木市 一部	その他	基準点測量	4級	13点	大阪府安威川タム建設事務所 助言 F0123	グローバルデザイン株式会 社	H29.8.3 H29.12.25	154398
大阪府	茨木市 一部	その他	基準点測量	4級	5点	大阪府安威川タム建設事務所 助言 F0124	F I E L D D O O R 株 式会社	H29.8.3 H29.12.25	154396
大阪府	堺市 一部	河川管理	水準測量 現地測量（数値地形図作成）	3級 250	3.9km 1点 0.034km ²	大阪府富田林土木事務所 助言 F0193	株式会社村上測量	H29.8.3 H30.1.31	155229
大阪府	河内長野市 一部	その他	基準点測量 基準点測量	2級 4級	6点 13点	大阪府富田林土木事務所 助言 F0202	有限会社富田測量設計	H29.8.4 H29.12.15	155317
大阪府	茨木市 一部	その他	基準点測量	4級	5点	大阪府安威川タム建設事務所 助言 F0145	F I E L D D O O R 株 式会社	H29.8.16 H29.12.15	154675
大阪府	吹田市 一部	河川管理	基準点測量 基準点測量	3級 4級	12点 74点	大阪府茨木土木事務所 助言 F0318	株式会社サンヨーナイス	H29.8.21 H30.2.28	156660
大阪府	摂津市 一部	河川管理	基準点測量 基準点測量	3級 4級	10点 4点	大阪府茨木土木事務所 助言 F0320	株式会社サン測量設計事務 所	H29.8.21 H30.2.28	156664
大阪府	摂津市 一部	河川管理	基準点測量 基準点測量 現地測量（数値地形図作成）	3級 4級 250	14点 48点 0.095km ²	大阪府茨木土木事務所 助言 F0321	株式会社ムロガ	H29.8.21 H30.2.28	156667

近畿地方

都道府県	測量地域	測量目的	測量種別	縮尺・等級	事業量	測量計画機関（助言番号）	測量作業機関	実施時期	ID	
大阪府	茨木市 一部	都市計画	修正測量 地図編集 地図編集	2500 10000 15000	0.13km ² 0.13km ² 0.13km ²	大阪府茨木市 助言 F0159	株式会社バスコ 大阪支店	H29.8.23 H30.3.16	154843	
大阪府	吹田市 一部	河川管理	基準点測量 基準点測量	3級 4級	11点 46点	大阪府茨木土木事務所 助言 F0319	株式会社家永技建	H29.8.23 H30.2.28	156663	
大阪府	高石市 一部	その他	基準点測量 基準点測量 現地測量（数値地 形図作成）	2級 4級 250	4点 31点 0.06km ²	大阪府鳳土木事務所 助言 F0227	株式会社富士開発コンサル タント	H29.8.30 H30.2.28	156638	
大阪府	能勢町 一部	河川管理	基準点測量 基準点測量 基準点測量	2級 3級 4級	4点 3点 10点	大阪府池田土木事務所 助言 F0242	有限会社田村測量設計	H29.9.1 H30.2.28	155841	
大阪府	能勢町 一部	河川管理	基準点測量 基準点測量 基準点測量	2級 3級 4級	2点 1点 6点	大阪府池田土木事務所 助言 F0285	有限会社田村測量設計	H29.9.1 H30.2.28	156306	
大阪府	東大阪市 一部	砂防計画	基準点測量 現地測量（数値地 形図作成） 現地測量（数値地 形図作成）	4級 500 250	8点 0.002km ² 0.008km ²	大阪府八尾土木事務所 助言 F0164	有限会社丸山測量事務所	H29.9.4 H30.12.14	154902	
大阪府	枚方市 一部	総合計画	基準点測量	4級	31点	都市再生機構西日本支社 助言 F0174	株式会社キクチコンサル タント	H29.9.4 H29.12.20	155069	
大阪府	箕面市 一部	河川計画	基準点測量	2級	2点	大阪府池田土木事務所 助言 F0204	株式会社イシヤマエンジ アリング	H29.9.4 H30.1.31	155378	
大阪府	豊中市 全域	道路台帳	M/G計測 修正測量	500 500	0.036km ² 0.036km ²	大阪府豊中市 助言 F0185	株式会社バスコ 大阪支店	H29.9.6 H30.3.30	156144	
大阪府	泉大津市 一部	都市計画	M/G計測 修正測量	1000 2500	1.92km ² 1.92km ²	大阪府泉大津市 助言 F0251	株式会社かんこう	H29.9.14 H29.12.20	156946	
大阪府	太子町 一部	河川管理	基準点測量 現地測量（数値地 形図作成）	4級 250	30点 0.014km ²	大阪府富田土木事務所 助言 F0206	有限会社ラインエンジニア リング	H29.9.19 H30.1.31	155392	
大阪府	八尾市 全域	土地区画整理	基準点測量 基準点測量 現地測量（数値地 形図作成）	3級 4級 500	2点 57点 0.67km ²	八尾市曙川南土地区画整理組 助言 F0210	株式会社シーイーシー	H29.9.20 H30.3.30	156447	
大阪府	高槻市 一部	道路台帳	基準点測量 基準点測量 基準点測量	2級 3級 4級	3点 5点 30点	大阪府茨木土木事務所 助言 F0329	大西測量事務所	H29.9.26 H30.3.15	156778	
大阪府	大阪狭山市 全域	固定資産	数値撮影（デジ タル） 同時調整 写真地図作成（デ ジタルオルソ）	地上画素寸法 10cm 1000 1000	11.92km ² 11.92km ² 11.92km ²	大阪府大阪狭山市 助言 F0229	株式会社ウエスコ	H29.9.27 H30.3.31	156667	
大阪府	交野市 一部	その他	基準点測量 基準点測量	3級 4級	2点 1点	大阪府枚方土木事務所 助言 F0292	MOGコンサルタント株式 会社	H29.9.27 H30.1.31	156402	
大阪府	東大阪市 一部	その他	基準点測量 基準点測量 基準点測量	2級 3級 4級	1点 2点 4点	大阪府枚方土木事務所 助言 F0293	MOGコンサルタント株式 会社	H29.9.27 H30.1.31	156403	
大阪府	交野市 一部	その他	基準点測量 基準点測量 基準点測量	2級 3級 4級	1点 3点 2点	大阪府枚方土木事務所 助言 F0294	MOGコンサルタント株式 会社	H29.9.27 H30.1.31	156405	
大阪府	大阪狭山市 一部	その他	基準点測量 基準点測量	2級 4級	8点 47点	大阪府富田土木事務所 助言 F0304	菅根測量株式会社 大阪支 店	H29.9.28 H30.2.28	156540	
大阪府	富田林市 一部	その他	基準点測量 基準点測量 現地測量（数値地 形図作成）	2級 4級 250	5点 38点 0.063km ²	大阪府富田土木事務所 助言 F0382	株式会社川測設計	H29.9.29 H30.2.28	159191	
大阪府	茨木市 一部	その他	基準点測量 基準点測量	3級 4級	6点 58点	大阪府茨木市 助言 F0190	株式会社バスコ 大阪支店	H29.10.1 H30.3.25	155181	
大阪府	藤井寺市 一部	河川管理	基準点測量	3級	7点	大阪府富田土木事務所 助言 F0358	株式会社オカモト測量設計	H29.10.2 H30.2.28	158945	
大阪府	豊中市 全域	総合計画	修正測量 地図編集 地図編集	500 2500 10000	36.6km ² 36.6km ² 36.6km ²	大阪府豊中市 助言 F0254	株式会社バスコ 大阪支店	H29.10.12 H30.3.31	156987	
大阪府	八尾市 一部 東大阪市 一部	柏原市 一部	道路台帳	基準点測量	4級	30点	大阪府八尾土木事務所 助言 F0268	有限会社浪速技研サーベ イ	H29.10.23 H29.12.31	156090
大阪府	摂津市 一部	道路台帳	M/G計測 M/G計測 修正測量 修正測量	500 500 500 2500	0.81km ² 1.89km ² 2.7km ² 2.7km ²	大阪府摂津市 助言 F0275	株式会社バスコ 大阪支店	H29.10.23 H30.3.23	156233	
大阪府	高石市 一部	道路台帳	修正測量 修正測量	500 2500	1km ² 0.02km ²	大阪府高石市 助言 F0279	株式会社バスコ 大阪支店	H29.10.24 H30.3.23	156260	
大阪府	堺市 全域	道路台帳	現地測量（数値地 形図作成）	500	40km	大阪府堺市 助言 F0277	国際航業株式会社 大阪支 店	H29.11.1 H30.3.31	156240	
大阪府	忠岡町 全域	道路計画	基準点測量 基準点測量 基準点測量	2級 3級 4級	2点 5点 6点	大阪府南部流域下水道事務所 助言 F0352	株式会社ティール・エス・シ ー	H29.11.1 H30.2.28	158903	
大阪府	池田市 全域	都市計画	数値図化	2500	22.14km ²	大阪府池田市 助言 F0370	国際航業株式会社 大阪支 店	H29.11.1 H30.1.31	159098	
大阪府	門真市 一部	道路台帳	基準点測量	4級	6点	大阪府枚方土木事務所 助言 F0421	千里工事測量株式会社	H29.11.2 H30.2.28	159525	
大阪府	豊能町 全域	固定資産	数値撮影（デジ タル） 同時調整 写真地図作成（デ ジタルオルソ）	地上画素寸法 11cm 1000 1000	34.37km ² 34.37km ² 34.37km ²	大阪府豊能町 助言 F0341	株式会社バスコ 関西事業 部 営業部 大阪支店	H29.11.13 H30.3.30	158848	
大阪府	河内長野市 一部	その他	基準点測量 基準点測量	2級 3級	2点 4点	大阪府富田土木事務所 助言 F0347	株式会社プロジェクト・バ ル	H29.11.15 H30.2.28	158887	
大阪府	河南町 全域	その他	基準点測量 基準点測量 基準点測量	2級 3級 4級	3点 59点	大阪府富田土木事務所 助言 F0422	平和測量設計株式会社	H29.11.17 H30.2.28	159538	
大阪府	大阪市 一部	道路台帳	基準点測量 基準点測量	3級 4級	13点 31点	大阪府大阪市 助言 F0357	株式会社川測設計	H29.11.20 H30.3.30	158943	
大阪府	守口市 一部 四條畷市 一部	枚方市 一部	道路台帳	基準点測量 基準点測量 基準点測量	2級 3級 4級	7点 4点 29点	大阪府枚方土木事務所 助言 F0442	有限会社田村測量設計	H29.11.20 H30.3.15	159864
大阪府	高槻市 全域	固定資産	数値撮影（デジ タル） 同時調整 写真地図作成（デ ジタルオルソ）	地上画素寸法 9.4c m 500 500	105.29km ² 105.29km ² 68.9km ²	大阪府高槻市 助言 F0402	株式会社エイテック 大阪 支店	H29.11.21 H30.3.31	159406	

近畿地方

都道府県	測量地域	測量目的	測量種別	縮尺・等級	事業量	測量計画機関（助言番号）	測量作業機関	実施時期	ID
大阪府	泉南市 一部	農道計画	基準点測量	4級	2点	大阪府泉州農と緑の総合事務所 助言 F0353	株式会社ヤマキ	H29.11.24 H30.2.28	158906
大阪府	藤井寺市 一部	その他	MM図測 修正測量	500 500	1.01km 1.01km	大阪府藤井寺市 助言 F0359	株式会社バスコ 大阪支店	H29.11.24 H30.3.23	158983
大阪府	高石市 全域	固定資産	数値撮影(デジタル) 同時調整 写真地図作成(デジタルオルソ)	地上画素寸法 8cm 500 500	11.35km ² 11.35km ² 11.35km ²	大阪府高石市 助言 F0360	株式会社バスコ 関西事業部 営業部 大阪支店	H29.11.24 H30.3.31	159009
大阪府	岸和田市 一部 貝塚市 一部 熊取町 一部	道路計画	数値撮影(デジタル) 同時調整 数値図化	地上画素寸法 12cm 1000 1000	25km ² 25km ² 4.24km ²	大阪府岸和田土木事務所 助言 F0385	株式会社かんこう	H29.11.30 H30.2.28	159248
大阪府	寝屋川市 全域	固定資産	数値撮影(デジタル) 同時調整 写真地図作成(デジタルオルソ)	地上画素寸法 14cm 1000 1000	24.7km ² 24.7km ² 24.7km ²	大阪府寝屋川市 助言 F0265	国際航業株式会社 大阪支店	H29.12.1 H30.3.30	156069
大阪府	泉佐野市 一部	その他	基準点測量	4級	15点	大阪府泉佐野市 助言 F0323	株式会社タマヤ測量	H29.12.1 H30.3.31	156691
大阪府	堺市 全域	その他	数値撮影(デジタル) 同時調整 写真地図作成(デジタルオルソ)	地上画素寸法 12cm 1000 1000	149.82km ² 149.82km ² 149.82km ²	大阪府堺市 助言 F0339	国際航業株式会社 大阪支店	H29.12.1 H30.3.31	158836
大阪府	枚方市 一部	その他	基準点測量 基準点測量	3級 4級	7点 220点	法務省大阪法務局 助言 F0361	梶谷登記測量事務所	H29.12.1 H30.2.28	159011
大阪府	豊中市 全域	固定資産	数値撮影(デジタル) 同時調整 写真地図作成(デジタルオルソ)	地上画素寸法 6cm 500 500	36.6km ² 36.6km ² 36.6km ²	大阪府豊中市 助言 F0367	国際航業株式会社 大阪支店	H29.12.1 H30.3.15	159089
大阪府	岸和田市 一部	その他	基準点測量 基準点測量 現地測量(数値地形図作成)	2級 4級 250	2点 1点 0.015km ²	大阪府岸和田土木事務所 助言 F0379	株式会社三友測量	H29.12.1 H30.2.28	159162
大阪府	堺市 一部	土地区画整理	基準点測量 基準点測量	1級 3級	1点 5点	都市再生機構西日本支社堺都市再生事務所 助言 F0386	株式会社シーピー測量設計事務所	H29.12.1 H30.3.31	159256
大阪府	豊中市 一部	その他	基準点測量	4級	218点	大阪府豊中市 助言 F0377	大洋測量設計株式会社	H29.12.5 H30.3.30	159136
大阪府	摂津市 全域	固定資産	数値撮影(デジタル) 同時調整 写真地図作成(デジタルオルソ)	地上画素寸法 8cm 500 500	14.88km ² 14.88km ² 14.88km ²	大阪府摂津市 助言 F0427	カンゼ航測株式会社	H29.12.5 H30.3.30	159622
大阪府	河内長野市 全域	固定資産	数値撮影(デジタル) 数値撮影(デジタル) 同時調整 同時調整	地上画素寸法 14cm 地上画素寸法 20cm 1000 1000	51.28km ² 58.35km ² 51.28km ² 58.35km ²	大阪府河内長野市 助言 F0369	国際航業株式会社 大阪支店	H29.12.10 H30.3.31	159093
大阪府	富田林市 全域	総合計画	数値撮影(デジタル) 同時調整 写真地図作成(デジタルオルソ)	地上画素寸法 16cm 1000 1000	39.72km ² 39.72km ² 39.72km ²	大阪府富田林市 助言 F0403	写測エンジニアリング株式会社	H29.12.11 H30.3.20	159410
大阪府	阪南市 一部	道路台帳	基準点測量	4級	92点	大阪府岸和田土木事務所 助言 F0408	有限会社サンライズ計画	H29.12.11 H30.2.28	159425
大阪府	島本町 全域	固定資産	数値撮影(デジタル) 同時調整 写真地図作成(デジタルオルソ)	地上画素寸法 11cm 1000 1000	16.81km ² 16.81km ² 16.81km ²	大阪府島本町 助言 F0423	株式会社バスコ 関西事業部 営業部 大阪支店	H29.12.13 H30.3.30	159542
大阪府	大東市 全域	固定資産	数値撮影(デジタル) 同時調整 写真地図作成(デジタルオルソ)	地上画素寸法 11cm 1000 1000	18.27km ² 18.27km ² 18.27km ²	大阪府大東市 助言 F0412	株式会社バスコ 関西事業部 営業部 大阪支店	H29.12.14 H30.3.16	159468
大阪府	吹田市 全域	固定資産	数値撮影(デジタル) 同時調整 写真地図作成(デジタルオルソ)	地上画素寸法 9.6cm 1000 1000	36.09km ² 36.09km ² 36.09km ²	大阪府吹田市 助言 F0365	朝日航洋株式会社	H29.12.15 H30.3.31	159051
大阪府	田尻町 全域	固定資産	数値撮影(デジタル) 同時調整 写真地図作成(デジタルオルソ)	地上画素寸法 14.4cm 1000 1000	5.62km ² 5.62km ² 5.62km ²	大阪府田尻町 助言 F0368	朝日航洋株式会社	H29.12.15 H30.3.30	159091
大阪府	岸和田市 全域	固定資産	数値撮影(デジタル) 同時調整 写真地図作成(デジタルオルソ)	地上画素寸法 9.6cm 1000 1000	72.68km ² 72.68km ² 72.68km ²	大阪府岸和田市 助言 F0389	朝日航洋株式会社	H29.12.15 H30.3.31	159268
大阪府	枚方市 全域	固定資産	数値撮影(デジタル) 同時調整 写真地図作成(デジタルオルソ)	地上画素寸法 9.6cm 1000 1000	65.12km ² 65.12km ² 65.12km ²	大阪府枚方市 助言 F0399	朝日航洋株式会社	H29.12.15 H30.3.31	159360
大阪府	交野市 全域	固定資産	数値撮影(デジタル) 同時調整 写真地図作成(デジタルオルソ)	地上画素寸法 12cm 1000 1000	25.55km ² 25.55km ² 25.55km ²	大阪府交野市 助言 F0424	カンゼ航測株式会社	H29.12.20 H30.3.30	159556
大阪府 和歌山県	岬町 一部 和歌山市 一部	道路管理	数値撮影(デジタル) 同時調整 数値図化	地上画素寸法 9cm 500 500	14.3km ² 14.3km ² 0.83km ²	近畿地方整備局浪速国道事務所 助言 F0480	一般社団法人近畿建設協会	H29.12.22 H30.3.30	160213

近畿地方

都道府県	測量地域	測量目的	測量種別	縮尺・等級	事業量	測量計画機関（助言番号）	測量作業機関	実施時期	ID
大阪府	太子町 全域	固定資産	数値撮影（デジタル） 数値図化（同時調整含む） 写真地図作成（デジタルオルソ）	地上画素寸法 12cm 1000 1000	14.17km ² 14.17km ² 14.17km ²	大阪府太子町助言 F0372	朝日航洋株式会社	H29.12.28 H30.3.31	159108
大阪府	八尾市 全域	固定資産	数値撮影（デジタル） 同時調整	地上画素寸法 10cm 1000	41.72km ² 41.72km ²	大阪府八尾市助言 F0439	アジア航測株式会社 大阪支店	H29.12.28 H30.3.31	159820
大阪府	貝塚市 全域	固定資産	数値撮影（デジタル） 同時調整 写真地図作成（デジタルオルソ）	地上画素寸法 9.6・15cm 1000 1000	43.93km ² 43.93km ² 43.93km ²	大阪府貝塚市助言 F0413	朝日航洋株式会社	H30.1.1 H30.3.20	159473
大阪府	島本町 一部	地盤変動調査	水準測量	2級	12.4km	大阪府島本町助言 F0464	国際航業株式会社 大阪支店	H30.1.5 H30.3.30	160044
大阪府	柏原市 一部	道路台帳	MM計測 修正測量	500 500	0.6km 0.6km	大阪府柏原市助言 F0444	株式会社バスコ 大阪支店	H30.1.9 H30.3.31	159886
大阪府	高槻市 一部	その他	修正測量	500	5km	大阪府高槻市助言 F0451	株式会社バスコ 大阪支店	H30.1.10 H30.3.31	159933
大阪府	交野市 一部	土地区画整理	基準点測量 基準点測量 現地測量（数値地形図作成）	3級 4級 500	2点 20点 0.03km ²	枚方市・交野市茄子作南土地区画整理組合助言 F0472	株式会社新都市二十一	H30.1.10 H30.4.30	160116
大阪府	大東市 一部	道路台帳	基準点測量 現地測量（数値地形図作成）	4級 250	16点 0.009km ²	大阪府枚方土木事務所助言 F0454	株式会社北斗測量設計	H30.1.16 H30.3.16	159962
大阪府	吹田市 一部	道路台帳	修正測量	レベル 500・1000 ハイブリッドデータ	0.7km	大阪府吹田市助言 F0462	株式会社バスコ 大阪支店	H30.1.17 H30.3.31	160029
大阪府	和泉市 一部	その他	基準点測量 基準点測量 現地測量（数値地形図作成）	2級 4級 250	2点 10点 0.023km ²	大阪府鳳土木事務所助言 F0466	株式会社セック	H30.1.19 H30.3.15	160058
大阪府	藤井寺市 一部 松原市 一部	道路台帳	基準点測量	4級	20点	大阪府富田林土木事務所助言 F0447	株式会社新大阪設計事務所	H30.1.20 H30.3.15	159926
大阪府	岬町 一部	道路台帳	基準点測量 基準点測量 現地測量（数値地形図作成）	3級 4級 500	4点 74点 0.103km ²	大阪府岸和田土木事務所助言 F0487	株式会社富士開発コンサルタント	H30.1.25 H30.6.29	160285
大阪府	阪南市 一部	道路台帳	基準点測量	4級	10点	大阪府岸和田土木事務所助言 F0478	有限会社サンライズ計画	H30.2.1 H30.3.15	160206
大阪府	池田市 一部	道路台帳	MM計測 数値図化	500 500	1.384km 1.384km	大阪府池田市助言 F0486	株式会社バスコ 大阪支店	H30.2.8 H30.3.31	160275
大阪府	箕面市 全域	道路台帳	MM計測 修正測量	500 500	3.6km 3.6km	大阪府箕面市助言 F0495	クモノスコーポレーション株式会社	H30.2.16 H30.3.16	160330
大阪府	高石市 一部	その他	基準点測量 基準点測量	2級 4級	4点 27点	大阪府港湾局助言 F0512	長谷川測量株式会社	H30.3.5 H30.6.29	161463
大阪府	松原市 一部	その他	復旧測量（基準点）	3級	4点	大阪府松原市助言 F0515	ジオテクニカル株式会社	H30.3.7 H30.3.31	161537
大阪府	門真市 一部	土地区画整理	基準点測量	4級	36点	門真市北島東土地区画整理組合助言 F0509	日本測地設計株式会社	H30.3.15 H30.5.30	161430
大阪府	大東市 一部	道路管理	基準点測量	3級	4点	大阪府枚方土木事務所助言 F0519	有限会社富田測量設計	H30.3.15 H30.3.31	162557
大阪府	守口市 一部	道路台帳	修正測量	500	0.83km	大阪府守口市助言 F0521	株式会社かんこう	H30.3.20 H30.3.30	162579
大阪府	松原市 一部	その他	復旧測量（基準点）	3級	4点	大阪府松原市助言 F0522	株式会社システムサーベイ	H30.3.20 H30.3.30	162580
大阪府	熊取町 一部 泉佐野市 一部	道路台帳	基準点測量 基準点測量	2級 3級	4点 4点	大阪府岸和田土木事務所助言 F0003	株式会社プロジェクト・バル	H30.4.4 H30.5.31	162632
大阪府	貝塚市 一部	その他	基準点測量 基準点測量	2級 4級	3点 4点	大阪府貝塚市助言 F0016	株式会社バスコ 大阪支店	H30.4.10 H30.5.25	163850
大阪府	大阪市 一部	都市計画	基準点測量	4級	4点	都市再生機構西日本支社助言 F0035	株式会社河南測量設計	H30.6.1 H30.10.31	164087
大阪府	吹田市 一部	都市計画	基準点測量	4級	6点	都市再生機構西日本支社助言 F0036	株式会社河南測量設計	H30.6.1 H30.10.31	164088
大阪府	羽曳野市 一部	その他	基準点測量	4級	31点	大阪府健康医療部保険医療室助言 F0068	野嶋測量設計株式会社	H30.6.4 H30.9.28	164625
大阪府	大阪市 一部	その他	復旧測量（基準点） 復旧測量（基準点） 基準点測量 復旧測量（基準点）	1級 2級 2級 3級	7点 7点 2点 9点	大阪府大阪市助言 F0044	大阪市	H30.7.2 H31.3.31	164190
大阪府	高石市 一部	その他	基準点測量	4級	18点	大阪府鳳土木事務所助言 F0130	株式会社ハンシン	H30.7.2 H30.11.30	165623
大阪府	箕面市 一部	その他	基準点測量 基準点測量	2級 4級	2点 12点	大阪府都市整備部箕面整備事務所助言 F0207	株式会社シンヨウ	H30.7.12 H30.11.15	166481
大阪府	箕面市 一部	その他	基準点測量 基準点測量	2級 4級	4点 6点	大阪府都市整備部箕面整備事務所助言 F0087	株式会社サンヨーナイス	H30.7.20 H30.11.15	165033
大阪府	藤井寺市 一部 松原市 一部	道路計画	基準点測量	4級	9点	大阪府富田林土木事務所助言 F0092	株式会社興重設計測量	H30.7.26 H30.11.28	165100
大阪府	富田林市 全域	その他	修正測量	500	0.006km ²	大阪府富田林市助言 F0117	株式会社ティー・エス・シー	H30.8.3 H31.1.31	165437
大阪府	富田林市 全域	総合計画	修正測量	1000	39.66km ²	大阪府富田林市助言 F0143	国際航業株式会社 大阪支店	H30.8.13 H31.3.1	165784
大阪府	和泉市 一部	その他	基準点測量	3級	2点	大阪府鳳土木事務所助言 F0122	株式会社ヒライシテクノ	H30.8.15 H30.10.31	165497
大阪府	豊能町 全域	都市計画	数値図化	2500	34.37km ²	大阪府豊能町助言 F0146	株式会社バスコ 大阪支店	H30.8.17 H30.9.18	165801
大阪府	八尾市 一部	その他	基準点測量	4級	5点	大阪府八尾土木事務所助言 F0243	北摂技研株式会社	H30.8.17 H30.11.30	166958
大阪府	熊取町 一部	道路計画	基準点測量 基準点測量	3級 4級	2点 5点	大阪府熊取町助言 F0144	株式会社安藤設計事務所	H30.8.20 H30.11.30	165790
大阪府	富田林市 一部	道路計画	基準点測量 基準点測量	2級 4級	4点 3点	大阪府富田林土木事務所助言 F0173	株式会社グロース	H30.9.7 H30.10.31	166201
大阪府	箕面市 一部	その他	基準点測量 基準点測量	3級 4級	4点 20点	大阪府都市整備部箕面整備事務所助言 F0175	株式会社北畑都市設計	H30.9.10 H30.11.15	166231

近畿地方

都道府県	測量地域	測量目的	測量種別	縮尺・等級	事業量	測量計画機関（助言番号）	測量作業機関	実施時期	ID
大阪府	箕面市 一部	その他	基準点測量	3級	2点	大阪府都市整備部箕面整備事務所 助言 F0176	有限会社ユニティ	H30.9.10 H30.11.15	166232
大阪府	泉佐野市 一部	その他	基準点測量 基準点測量	3級 4級	3点 6点	大阪府岸和田土木事務所 助言 F0247	株式会社西川測量設計	H30.9.11 H31.1.31	166982
大阪府	箕面市 一部	道路台帳	基準点測量	4級	17点	大阪府都市整備部箕面整備事務所 助言 F0223	株式会社セキ測量調査	H30.9.18 H31.1.31	166630
大阪府	摂津市 一部	地盤変動調査	水準測量	1級	21km	大阪府摂津市 助言 F0215	株式会社バスコ 大阪支店	H30.9.26 H31.3.15	166574
大阪府	岬町 一部	その他	基準点測量 基準点測量 基準点測量	2級 3級 4級	1点 2点 3点	大阪府岸和田土木事務所 助言 F0217	有限会社上野測量設計事務所	H30.9.26 H30.11.30	166587
大阪府	岸和田市 一部	道路管理	基準点測量 基準点測量	3級 4級	2点 15点	大阪府港湾局 助言 F0353	有限会社 ジャパンサーベ イニングシステム	H30.10.5 H31.1.22	168088
大阪府	松原市 一部	その他	復旧測量（基準点）	3級	1点	大阪府富田林土木事務所 助言 F0255	株式会社興亜設計測量	H30.10.15 H30.11.28	167049
大阪府	富田林市 一部	その他	基準点測量	4級	6点	大阪府 助言 F0355	株式会社ティー・エス・シー	H30.11.9 H31.2.28	168094
大阪府	四條畷市 全域	総合計画	数値撮影（デジタル） 同時調整	地上画素寸法 9.6cm 1000	18.69km ² 18.69km ²	大阪府四條畷市 助言 F0354	アジア航測株式会社 大阪支店	H30.11.22 H31.3.31	168092
大阪府	池田市 全域	総合計画	数値撮影（デジタル） 同時調整 写真地図作成（デジタルオルソ）	地上画素寸法 10cm 1000 1000	22.14km ² 22.14km ² 22.14km ²	大阪府池田市 助言 F0365	国際航業株式会社 大阪支店	H30.12.1 H31.1.31	168154
大阪府	門真市 全域	道路台帳	修正測量	500	12.3km ²	大阪府門真市 助言 F0384	アジア航測株式会社 大阪支店	H30.12.7 H31.1.31	168397
大阪府	泉大津市 全域	固定資産	数値撮影（デジタル） 同時調整 写真地図作成（デジタルオルソ）	地上画素寸法 8cm 500 500	14.31km ² 14.31km ² 14.31km ²	大阪府泉大津市 助言 F0387	カンゼ航測株式会社	H30.12.10 H31.2.20	168414
大阪府	羽曳野市 全域	都市計画	数値撮影（デジタル） 同時調整 写真地図作成（デジタルオルソ）	地上画素寸法 8cm 1000 1000	26.45km ² 26.45km ² 26.45km ²	大阪府羽曳野市 助言 F0425	国際航業株式会社 大阪支店	H30.12.11 H31.2.18	168671
大阪府	阪南市 全域	固定資産	数値撮影（デジタル） 同時調整 写真地図作成（デジタルオルソ）	地上画素寸法 14cm 1000 1000	36.17km ² 36.17km ² 36.17km ²	大阪府阪南市 助言 F0236	株式会社かんこう	H30.12.15 H31.3.15	168886
大阪府	河内長野市 一部	固定資産	数値撮影（デジタル） 同時調整	地上画素寸法 12cm 1000	41.1km ² 41.1km ²	大阪府河内長野市 助言 F0401	国際航業株式会社 大阪支店	H30.12.17 H31.3.31	168490
大阪府	箕面市 全域	固定資産	数値撮影（デジタル） 同時調整 写真地図作成（デジタルオルソ）	地上画素寸法 10cm 500 500	47.9km ² 47.9km ² 47.9km ²	大阪府箕面市 助言 F0414	写測エンジニアリング株式会社	H30.12.17 H31.3.11	168576
兵庫県	尼崎市 一部	道路計画	MM計測	500	790km	兵庫県尼崎市 助言 F0191	株式会社バスコ 尼崎事務所	H26.10.17 H27.3.31	137462
兵庫県	尼崎市 一部	その他	MM計測 修正測量	500 500	2.6km 2.6km	兵庫県尼崎市 助言 F0331	株式会社バスコ 神戸支店	H28.1.6 H28.3.31	145029
兵庫県	三田市 一部	道路管理	MM計測 修正測量 修正測量	500 500 1000	6.64km 5.53km 1.11km	兵庫県三田市 助言 F0387	アジア航測株式会社 神戸支店	H28.2.8 H28.3.25	145457
兵庫県	姫路市 一部	土地区画整理	基準点測量 現地測量（数値地形図作成）	4級 500	42点 0.1km ²	姫路市垣内津市場土地区画整理 組合 助言 F0077	株式会社八州 関西支社	H28.7.20 H29.3.30	147938
兵庫県	尼崎市 一部	道路台帳	修正測量	500	4.5km	兵庫県尼崎市 助言 F0261	株式会社バスコ 神戸支店	H28.11.7 H29.3.31	150187
兵庫県	宍粟市 一部	砂防計画	数値図化 修正測量	2500 2500	5.3km ² 98.1km ²	兵庫県西播磨県民局 助言 F0269	アジア航測株式会社 神戸支店	H28.11.10 H29.2.28	150278
兵庫県	佐用町 全域	砂防計画	数値図化 修正測量	2500 2500	0.1km ² 84.04km ²	兵庫県西播磨県民局 助言 F0278	株式会社ウエスコ	H28.11.14 H30.3.25	150338
兵庫県	新温泉町 一部	その他	基準点測量	2級	5点	兵庫県但馬県民局 助言 F0484	株式会社ソクチ	H29.2.27 H29.3.25	152108
兵庫県	新温泉町 一部	その他	基準点測量	2級	5点	兵庫県但馬県民局 助言 F0485	株式会社アイク	H29.2.27 H29.3.25	152110
兵庫県	小野市 一部 加古川市 一部	河川管理	基準点測量 基準点測量 河川測量	2級 3級 河川定期縦断測量	6点 26点 51.8km	近畿地方整備局姫路河川国道事務所 助言 F0498	株式会社共栄テック	H29.3.6 H29.10.31	152322
兵庫県	姫路市 一部	道路計画	基準点測量	4級	39点	兵庫県中播磨県民センター 助言 F0064	有限会社テクノスリー	H29.4.1 H29.8.31	153300
兵庫県	太子町 一部 たつの市 一部	河川管理	基準点測量 基準点測量 河川測量	2級 3級 河川定期縦断測量	10点 72点 12.6km	近畿地方整備局姫路河川国道事務所 助言 F0008	アサヒコンサルタント株式会社	H29.4.19 H29.10.31	152497
兵庫県	福崎町 全域	道路台帳	既成図数値化 地形図等成果の座標補正	1000 1000	253km 253km	兵庫県福崎町 助言 F0023	国際航業株式会社 兵庫支店	H29.4.26 H30.3.23	152593
兵庫県	西宮市 一部	地籍調査	現地測量（数値地形図作成）	500	0.15km ²	兵庫県西宮市 助言 F0045	松浦土地家屋調査士事務所	H29.6.12 H30.3.30	153004
兵庫県	丹波市 一部	ほ場整備	基準点測量	2級	3点	兵庫県丹波市 助言 F0080	株式会社柏原測量	H29.7.1 H29.8.31	153752
兵庫県	洲本市 一部	ほ場整備	基準点測量 基準点測量 現地測量（数値地形図作成）	3級 4級 500	4点 1点 0.03km ²	共同施行営土地改良事業中邑地区 助言 F0085	株式会社兵庫コンサルタント	H29.7.1 H30.3.30	153832
兵庫県	姫路市 一部	その他	基準点測量	4級	60点	兵庫県中播磨県民センター 助言 F0231	有限会社テクノスリー	H29.7.1 H29.12.28	155699
兵庫県	姫路市 一部	その他	航空レーザ測量	500	16.2km ²	近畿地方整備局姫路河川国道事務所 助言 F0076	株式会社バスコ 神戸支店	H29.7.4 H29.12.22	153677
兵庫県	川西市 一部	地籍調査	その他	地籍図根多角点（二次）	30点	兵庫県川西市 助言 F0097	淡路登記測量行政書士事務所	H29.7.5 H29.8.31	153990
兵庫県	赤穂市 一部 相生市 一部	道路管理	基準点測量	3級	2点	近畿地方整備局姫路河川国道事務所 助言 F0087	株式会社総合技術コンサルタント	H29.7.18 H29.11.30	153961

近畿地方

都道府県	測量地域	測量目的	測量種別	縮尺・等級	事業量	測量計画機関（助言番号）	測量作業機関	実施時期	ID
兵庫県	小野市 一部	河川管理	基準点測量	3級	15点	近畿地方整備局姫路河川国道事務所 助言 F0092	株式会社サンコム	H29.7.24 H29.12.28	153951
兵庫県	たつの市 一部	河川管理	基準点測量	3級	9点	近畿地方整備局姫路河川国道事務所 助言 F0093	株式会社サンコム	H29.7.24 H29.12.28	153957
兵庫県	猪名川町 全域	道路計画	M&G計測	50Q 100Q 2500	55.4km	兵庫県猪名川町 助言 F0108	株式会社バスコ 神戸支店	H29.7.25 H30.3.23	154148
兵庫県	神河町 全域	固定資産	数値撮影(デジタル) 写真地図作成(デジタルオルソ)	地上画素寸法 14.5cm 1000	202.23km ² 202.23km ²	兵庫県神河町 助言 F0138	株式会社かんこう 神戸支店	H29.7.26 H30.2.28	154617
兵庫県	加古川市 一部 高砂市 一部	その他	水準測量	3級	10.8km	近畿地方整備局姫路河川国道事務所 助言 F0112	株式会社バスコ 神戸支店	H29.7.28 H29.12.22	154203
兵庫県	南あわじ市 一部	ほ場整備	基準点測量 基準点測量 基準点測量	2級 3級 4級	4点 9点 66点	兵庫県淡路県民局 助言 F0103	株式会社平成技術コンサル タント	H29.8.1 H30.3.23	154046
兵庫県	姫路市 一部	道路計画	基準点測量	3級	1点	兵庫県中播磨県民センター 助言 F0135	株式会社オキツカ測量設計 事務所	H29.8.1 H29.10.20	154528
兵庫県	姫路市 一部	総合計画	数値撮影(デジタル) 同時調整 写真地図作成(デジタルオルソ) 修正測量 修正測量	地上画素寸法 11cm 1000 1000 1000 1000	105km ² 105km ² 105km ² 47.78km ² 58.08km ²	兵庫県姫路市 助言 F0181	株式会社かんこう 神戸支店 アジア航測株式会社 神戸支店	H29.8.10 H30.3.20	155116
兵庫県	川西市 一部	地籍調査	その他	地籍図根多角点(二次)	192点	兵庫県川西市 助言 F0098	淡路登記測量行政書士事務所	H29.8.18 H30.4.30	154003
兵庫県	神戸市 一部	砂防計画	基準点測量 基準点測量	2級 3級	3点 3点	近畿地方整備局六甲砂防事務所 助言 F0187	協和設計株式会社	H29.8.21 H30.2.28	155148
兵庫県	丹波市 一部	ほ場整備	基準点測量	2級	3点	兵庫県丹波市 助言 F0183	株式会社リオブラン	H29.8.28 H29.11.30	155134
兵庫県	神戸市 一部	砂防計画	基準点測量	3級	1点	近畿地方整備局六甲砂防事務所 助言 F0186	協和設計株式会社	H29.9.1 H30.1.30	155147
兵庫県	姫路市 一部	土地区画整理	基準点測量	4級	14点	姫路市天満土地区画整理組合 助言 F0176	昭和株式会社 姫路営業所	H29.9.13 H30.3.30	155077
兵庫県	神戸市 一部	道路計画	基準点測量 基準点測量 数値撮影(デジタル) 同時調整	2級 3級 地上画素寸法 6cm 500	6点 16点 14.5km ² 14.5km ²	近畿地方整備局浪速国道事務所 助言 F0194	国際航業株式会社 大阪支店	H29.9.14 H30.8.18	155240
兵庫県	神戸市 全域	その他	基準点測量 水準測量	2級 3級	2点 1点	農林水産省近畿農政局東播用 二期農業水利事業所 助言 F0337	N T C コンサルタンツ株式 会社 中国四国支社	H29.9.14 H30.1.31	158828
兵庫県	明石市 一部	土地区画整理	現地測量(数値地形図作成)	500	0.19km ²	兵庫県明石市 助言 F0175	株式会社兵庫測量設計事務所	H29.9.25 H30.3.25	155076
兵庫県	小野市 全域	固定資産	数値撮影(デジタル) 同時調整 写真地図作成(デジタルオルソ)	地上画素寸法 9.8cm 1000 1000	93.84km ² 93.84km ² 93.84km ²	兵庫県小野市 助言 F0219	朝日航洋株式会社	H29.9.25 H30.3.26	155532
兵庫県	神戸市 一部	その他	基準点測量	3級	1点	近畿地方整備局六甲砂防事務所 助言 F0246	株式会社播磨設計コンサル タント	H29.10.1 H30.2.28	155860
兵庫県	尼崎市 一部	総合計画	基準点測量	4級	41点	兵庫県尼崎市 助言 F0238	株式会社ハンワ	H29.10.3 H30.3.16	155785
兵庫県	神戸市 一部	その他	修正測量	1000	39.1km	兵庫県神戸市 助言 F0250	国際航業株式会社 神戸営業 所	H29.10.11 H30.3.24	155944
兵庫県	豊岡市 一部	地盤変動調査	水準測量	1級	22.9km 16点	兵庫県豊岡市 助言 F0266	株式会社バスコ 神戸支店	H29.10.18 H30.3.23	156074
兵庫県	神戸市 一部	道路計画	水準測量	3級	20.9km 5点	近畿地方整備局浪速国道事務所 助言 F0305	国際航業株式会社 大阪支店	H29.10.30 H30.3.20	156543
兵庫県	豊岡市 全域	固定資産	数値撮影(デジタル) 数値撮影(デジタル) 同時調整 同時調整 写真地図作成(デジタルオルソ) 写真地図作成(デジタルオルソ)	地上画素寸法 8cm 地上画素寸法 16cm 500 1000 500 1000	74.4km ² 697.6km ² 74.4km ² 697.6km ² 74.4km ² 697.6km ²	兵庫県豊岡市 助言 F0289	株式会社バスコ 関西事業 部	H29.10.31 H30.3.25	156380
兵庫県	西宮市 一部	道路計画	基準点測量 基準点測量	2級 4級	2点 9点	兵庫県西宮市 助言 F0296	八千代エンジニアリング株 式会社 大阪支店	H29.11.1 H30.3.30	156453
兵庫県	豊岡市 一部	河川計画	航空レーザ測量 航空レーザ測量	500 2500	16.38km ² 16.38km ²	近畿地方整備局豊岡河川国道事務所 助言 F0315	アジア航測株式会社	H29.11.2 H30.2.28	156638
兵庫県	西宮市 一部	地盤変動調査	水準測量	1級	54km	兵庫県西宮市 助言 F0298	株式会社G E Oソリューションズ	H29.11.8 H30.3.31	156488
兵庫県	姫路市 一部 たつの市 一部	道路台帳	M&G計測 修正測量	500 500	2.7km 2.7km	近畿地方整備局姫路河川国道事務所 助言 F0310	株式会社バスコ 神戸支店	H29.11.9 H30.3.20	156578
兵庫県	尼崎市 一部	道路台帳	M&G計測 修正測量	500 500	2.8km 2.8km	兵庫県尼崎市 助言 F0336	株式会社バスコ 神戸支店	H29.11.10 H30.3.31	158822
兵庫県	西宮市 一部	総合計画	数値撮影(デジタル) 同時調整 写真地図作成(デジタルオルソ)	地上画素寸法 10cm 500 500	100.18km ² 100.18km ² 100.18km ²	兵庫県西宮市 助言 F0306	アジア航測株式会社 神戸支店	H29.11.16 H30.3.30	156562
兵庫県	加西市 一部	道路台帳	M&G計測 数値図化 数値図化	500 500 1000	0.63km 0.38km 0.22km	兵庫県加西市 助言 F0366	株式会社バスコ 神戸支店	H29.11.28 H30.3.23	159081
兵庫県	芦屋市 全域	総合計画	数値撮影(デジタル) 同時調整 写真地図作成(デジタルオルソ) 修正測量	地上画素寸法 5.5cm 500 500 500・2500ハイブリット	18.57km ² 18.57km ² 18.57km ² 18.57km ²	兵庫県芦屋市 助言 F0395	株式会社バスコ 関西事業 部 営業部 神戸支店	H29.12.5 H30.3.31	159338

近畿地方

都道府県	測量地域	測量目的	測量種別	縮尺・等級	事業量	測量計画機関（助言番号）	測量作業機関	実施時期	ID
兵庫県	たつの市 一部	総合計画	修正測量 地図編集 地図編集	1000・2500ハイブリット 10000 25000	0.11km ² 0.11km ² 0.11km ²	兵庫県たつの市 助言 F0405	株式会社バスコ 神戸支店	H29.12.11 H30.3.23	159419
兵庫県	尼崎市 全域	固定資産	数値撮影(デジタル) 同時調整	地上画素寸法 5.5cm 500	50.72km ² 50.72km ²	兵庫県尼崎市 助言 F0409	株式会社バスコ 関西事業部 営業部 神戸支店	H29.12.12 H30.3.31	159430
兵庫県	南あわじ市 全域	道路台帳	M/G計測 修正測量	1000 1000	3.25km 4.22km	兵庫県南あわじ市 助言 F0418	国際航業株式会社 兵庫支店	H29.12.15 H30.3.31	159508
兵庫県	西宮市 一部	その他	基準点測量	4級	73点	兵庫県西宮市 助言 F0391	有限会社アークビル	H29.12.20 H30.3.30	159282
兵庫県	猪名川町 全域	都市計画	修正測量	2500	1km ²	兵庫県猪名川町 助言 F0425	朝日航洋株式会社	H29.12.20 H30.3.23	159558
兵庫県	宍粟市 一部	河川計画	数値撮影(デジタル) 同時調整 写真地図作成(デジタルオルソ)	地上画素寸法 20cm 2500 2500	229.75km ² 229.75km ² 229.75km ²	近畿地方整備局姫路河川国道事務所 助言 F0430	国際航業株式会社 兵庫支店	H29.12.20 H30.3.20	159707
兵庫県	西脇市 一部	道路台帳	M/G計測 数値図化 数値図化	500 500 1000	0.76km 0.23km 0.53km	兵庫県西脇市 助言 F0429	株式会社バスコ 神戸支店	H29.12.22 H30.3.25	159633
兵庫県	神戸市 一部	その他	基準点測量	3級	2点	近畿地方整備局六甲砂防事務所 助言 F0433	株式会社山本設計	H29.12.27 H30.1.31	159756
兵庫県	西宮市 一部	その他	基準点測量	3級	1点	兵庫県西宮市 助言 F0417	コスモエンジニアリング株式会社	H29.12.28 H30.1.31	159503
兵庫県	宝塚市 全域	固定資産	数値撮影(デジタル) 数値撮影(デジタル) 同時調整	地上画素寸法 9.6cm 地上画素寸法 19.2cm 1000 2500	42.78km ² 59.11km ² 42.78km ² 59.11km ²	兵庫県宝塚市 助言 F0374	朝日航洋株式会社	H29.12.30 H30.3.25	159113
兵庫県	伊丹市 一部	道路台帳	M/G計測 修正測量	500 500	3.26km 3.26km	兵庫県伊丹市 助言 F0443	株式会社バスコ 神戸支店	H30.1.4 H30.3.31	159868
兵庫県	豊岡市 一部	道路計画	基準点測量 水準測量 水準測量	2級 3級 GNSS3級水準	4点 4km 1点	近畿地方整備局豊岡河川国道事務所 助言 F0474	東洋技研コンサルタンツ株式会社	H30.1.4 H30.3.30	160158
兵庫県	宝塚市 一部	土地区画整理	基準点測量	3級	2点	兵庫県宝塚市 助言 F0438	玉野総合コンサルタント株式会社	H30.1.9 H30.3.31	159810
兵庫県	加古川市 一部	道路台帳	M/G計測 修正測量	500 500	10.5km 10.5km	兵庫県加古川市 助言 F0469	株式会社バスコ 神戸支店	H30.1.23 H30.4.30	160077
兵庫県	たつの市 一部	道路台帳	M/G計測 修正測量	1000 1000	1.17km 1.17km	兵庫県たつの市 助言 F0470	株式会社バスコ 神戸支店	H30.1.24 H30.3.20	160095
兵庫県	豊岡市 一部	道路台帳	M/G計測 修正測量	500 500	2.7km 2.7km	兵庫県豊岡市 助言 F0471	株式会社バスコ 神戸支店	H30.1.24 H30.3.23	160100
兵庫県	西宮市 一部	その他	復旧測量(基準点)	4級	1点	兵庫県西宮市 助言 F0475	株式会社GEOソリューションズ	H30.2.9 H30.2.28	160169
兵庫県	宝塚市 一部	道路台帳	修正測量	500	7.6km	兵庫県宝塚市 助言 F0489	株式会社バスコ 神戸支店	H30.2.13 H30.3.31	160307
兵庫県	尼崎市 一部	総合計画	基準点測量	4級	11点	兵庫県尼崎市 助言 F0494	箕内技研株式会社	H30.2.20 H30.3.30	160324
兵庫県	加東市 全域	道路台帳	現地測量(数値地形図作成)	1000	5.2km	兵庫県加東市 助言 F0503	国際航業株式会社 兵庫支店	H30.2.23 H30.3.23	161390
兵庫県	尼崎市 一部	総合計画	基準点測量	4級	10点	兵庫県尼崎市 助言 F0508	有限会社エイド	H30.3.5 H30.3.30	161418
兵庫県	宍粟市 一部	その他	基準点測量	2級	2点	兵庫県西播磨県民局 助言 F0013	株式会社メイセイコンサルタンツ	H30.3.15 H31.3.31	163789
兵庫県	宍粟市 一部	砂防計画	基準点測量	2級	3点	兵庫県西播磨県民局 助言 F0047	株式会社石原測量コンサルタンツ	H30.3.15 H31.1.31	164245
兵庫県	多可町 一部	道路計画	M/G計測	500	5.9km	兵庫県多可町 助言 F0520	株式会社バスコ 神戸支店	H30.3.19 H30.3.30	162572
兵庫県	西宮市 一部	その他	復旧測量(基準点)	4級	1点	兵庫県西宮市 助言 F0005	淀川地所株式会社	H30.4.13 H30.5.31	162638
兵庫県	尼崎市 一部	総合計画	基準点測量 路線測量	4級	21点 0.009km ²	兵庫県尼崎市 助言 F0017	株式会社リクスイ	H30.5.7 H30.6.29	163853
兵庫県	神戸市 一部	基準点管理	復旧測量(基準点)	3級	1点	兵庫県神戸市 助言 F0028	株式会社兵庫測量設計事務所	H30.5.11 H30.8.31	163993
兵庫県	姫路市 一部	基準点管理	復旧測量(基準点)	3級	1点	兵庫県姫路市 助言 F0026	株式会社八州 姫路営業所	H30.5.14 H30.7.31	163969
兵庫県	淡路市 一部	その他	基準点測量	3級	7点	近畿地方整備局国営明石海峡公園事務所 助言 F0038	株式会社播磨設計コンサルタント	H30.5.14 H30.8.31	164102
兵庫県	西宮市 一部	その他	復旧測量(基準点)	3級	1点	兵庫県西宮市 助言 F0019	株式会社関西技術コンサルタンツ	H30.5.21 H30.6.23	163888
兵庫県	神戸市 一部	基準点管理	復旧測量(基準点)	3級	2点	兵庫県神戸市 助言 F0021	株式会社東土地測量	H30.5.25 H30.6.15	163916
兵庫県	西宮市 一部	その他	復旧測量(基準点)	2級	1点	兵庫県西宮市 助言 F0030	株式会社GEOソリューションズ	H30.5.28 H30.6.23	164007
兵庫県	神戸市 一部	砂防計画	基準点測量	3級	1点	近畿地方整備局六甲砂防事務所 助言 F0037	株式会社リオブラン	H30.5.30 H30.7.31	164096
兵庫県	新温泉町 一部	砂防計画	基準点測量 基準点測量	2級 3級	3点 1点	兵庫県但馬県民局 助言 F0040	株式会社ハマコン	H30.6.1 H30.7.31	164145
兵庫県	尼崎市 一部	総合計画	基準点測量	3級	1点	兵庫県尼崎市 助言 F0042	有限会社エイド	H30.6.4 H30.7.31	164175
兵庫県	神戸市 一部	基準点管理	復旧測量(基準点)	3級	1点	兵庫県神戸市 助言 F0050	株式会社ジャパックス	H30.6.13 H30.6.30	164314
兵庫県	神戸市 一部	基準点管理	復旧測量(基準点)	3級	1点	兵庫県神戸市 助言 F0051	株式会社ジャパックス	H30.6.13 H30.6.30	164315
兵庫県	播磨町 一部	基準点管理	復旧測量(基準点)	3級	1点	兵庫県播磨町 助言 F0059	株式会社播磨設計コンサルタント	H30.6.19 H30.8.31	164407
兵庫県	姫路市 一部	その他	基準点測量 基準点測量	2級 3級	3点 3点	兵庫県中播磨県民センター 助言 F0137	有限会社ヤマト測量	H30.6.23 H30.11.30	165724
兵庫県	太子町 一部	基準点管理	復旧測量(基準点)	3級	1点	兵庫県太子町 助言 F0057	株式会社八州 姫路営業所	H30.6.25 H30.9.28	164378
兵庫県	神戸市 一部	道路計画	数値図化 数値図化	500 1000	3.32km ² 2.14km ²	近畿地方整備局浪速国道事務所 助言 F0074	国際航業株式会社 大阪支店	H30.6.26 H30.10.15	164781
兵庫県	太子町 一部	土地区画整理	基準点測量	3級	2点	太子町 JR網干駅西南土地区画整理組合 助言 F0060	玉野総合コンサルタント株式会社	H30.7.1 H30.9.30	164417
兵庫県	西宮市 一部	その他	復旧測量(基準点)	3級	2点	兵庫県西宮市 助言 F0052	株式会社GEOソリューションズ	H30.7.2 H30.8.4	164321
兵庫県	豊岡市 一部	土地区画整理	基準点測量 基準点測量	2級 4級	2点 48点	兵庫県豊岡市 助言 F0211	有限会社アイ・サブラ	H30.7.2 H31.2.25	166545

近畿地方

都道府県	測量地域	測量目的	測量種別	縮尺・等級	事業量	測量計画機関（助言番号）	測量作業機関	実施時期	ID
兵庫県	西宮市 一部	その他	復旧測量（基準点）	3級	2点	兵庫県西宮市助言 F0075	株式会社G E Oソリューションズ	H30.7.9 H30.8.25	164808
兵庫県	上郡町 一部	河川計画	基準点測量 基準点測量	2級 3級	7点 11点	兵庫県西播磨県民局助言 F0091	有限会社カワイ設計	H30.7.23 H30.8.31	165078
兵庫県	尼崎市 一部	総合計画	復旧測量（基準点）	3級	2点	兵庫県尼崎市助言 F0104	竹川測量事務所	H30.7.30 H30.9.29	165274
兵庫県	宍粟市 一部	その他	基準点測量	2級	1点	兵庫県西播磨県民局助言 F0169	有限会社ダイキ開発	H30.8.1 H30.10.20	166001
兵庫県	神戸市 一部	その他	基準点測量	3級	13点	兵庫県神戸市助言 F0139	株式会社神測	H30.8.16 H30.9.28	165748
兵庫県	西宮市 一部	その他	復旧測量（基準点）	3級	1点	兵庫県西宮市助言 F0127	森村測量設計株式会社	H30.8.20 H30.9.29	165571
兵庫県	西宮市 一部	その他	復旧測量（基準点）	3級	1点	兵庫県西宮市助言 F0158	株式会社西日本測量設計コンサルタント	H30.8.27 H30.10.1	165903
兵庫県	明石市 全域	固定資産	数値撮影（デジタル） 同時調整 写真地図作成（デジタルオルソ）	地上画素寸法 9.5cm 1000 1000	49.42km ² 49.42km ² 49.42km ²	兵庫県明石市助言 F0142	朝日航洋株式会社	H30.8.30 H31.3.20	165781
兵庫県	神戸市 一部	砂防計画	用地測量		0.008km ²	近畿地方整備局六甲砂防事務所助言 F0229	徳永測量設計株式会社	H30.9.8 H31.1.31	166808
兵庫県	神戸市 一部 西宮市 一部 芦屋市 一部 宝塚市 一部	砂防計画	数値撮影（デジタル） 同時調整 写真地図作成（デジタルオルソ）	地上画素寸法 12cm 1000 1000	435.75km ² 435.75km ² 435.75km ²	近畿地方整備局六甲砂防事務所助言 F0184	アジア航測株式会社 神戸支店	H30.9.11 H30.11.30	166312
兵庫県	丹波市 一部	道路計画	基準点測量	2級	2点	兵庫県丹波県民局助言 F0196	株式会社リオブラン	H30.9.14 H31.3.25	166383
兵庫県	神戸市 一部	基準点管理	復旧測量（基準点）	3級	1点	兵庫県神戸市助言 F0198	株式会社網本建測	H30.9.18 H30.9.28	166408
兵庫県	西宮市 一部	その他	復旧測量（基準点）	4級	4点	兵庫県西宮市助言 F0204	株式会社G E Oソリューションズ	H30.9.18 H30.10.20	166470
兵庫県	三木市 一部	総合計画	基準点測量	2級	9点	兵庫県企業庁北播磨・臨海建設事務所助言 F0224	幸陽測量設計株式会社	H30.9.28 H31.3.31	166633
兵庫県	西宮市 全域	総合計画	数値撮影（デジタル） 同時調整 写真地図作成（デジタルオルソ）	地上画素寸法 10cm 500 1000	100.18km ² 100.18km ² 100.18km ²	兵庫県西宮市助言 F0268	アジア航測株式会社 神戸支店	H30.10.16 H31.3.29	167292
兵庫県	神戸市 一部	基準点管理	基準点測量	3級	1点	兵庫県神戸市助言 F0272	株式会社ジャボックス	H30.10.24 H30.11.30	167313
兵庫県	新温泉町 一部	砂防計画	基準点測量	2級	2点	兵庫県但馬県民局助言 F0351	株式会社関西開発測量事務所	H30.11.13 H31.1.31	168080
兵庫県	新温泉町 一部	砂防計画	基準点測量	2級	2点	兵庫県但馬県民局助言 F0406	株式会社ハマコン	H30.11.19 H31.1.31	168497
兵庫県	佐用町 一部	その他	基準点測量	2級	3点	兵庫県西播磨県民局助言 F0330	株式会社日進サーベ	H30.11.20 H30.12.25	167914
兵庫県	三木市 一部	総合計画	数値図化	1000	0.49km ²	兵庫県三木市助言 F0382	株式会社バスコ 神戸支店	H30.12.7 H30.12.14	168393
兵庫県	尼崎市 一部	基準点管理	復旧測量（基準点）	4級	2点	兵庫県尼崎市助言 F0436	勝和測量設計株式会社	H31.1.8 H31.2.28	168802
奈良県	大淀町 全域	その他	数値撮影（デジタル） 同時調整 写真地図作成（デジタルオルソ） 修正測量 修正測量 地図編集 既成図数値化 地形図等成果の座標補正	地上画素寸法 12cm 1000 1000 1000 2500 10000 1000 1000	38.06km ² 38.06km ² 38.06km ² 1.5km ² 38.06km ² 38.06km ² 1.5km ² 1.5km ²	奈良県大淀町助言 F0116	国際航業株式会社	H24.9.5 H25.3.31	109288
奈良県	大和郡山市 一部	その他	基準点測量	2級	2点	西日本高速道路株式会社関西支社奈良工事事務所助言 F0141	株式会社グロース	H28.9.5 H29.7.14	148752
奈良県	御所市 一部	その他	その他 その他 その他の応用測量	250 500 その他	0.012km ² 0.012km ² 7点	近畿地方整備局奈良国道事務所助言 F0324	株式会社アスコ大東 奈良支社	H28.11.1 H29.3.31	150857
奈良県	明日香村 全域	総合計画	数値撮影（デジタル） 修正測量	地上画素寸法 12cm 2500	24.1km ² 24.1km ²	奈良県明日香村助言 F0034	アジア航測株式会社 大阪支店 奈良営業所	H29.5.8 H30.3.23	152860
奈良県	川上村 一部	固定資産	数値撮影（デジタル） 同時調整 写真地図作成（デジタルオルソ）	地上画素寸法 11cm 1000 1000	107.13km ² 107.13km ² 107.13km ²	奈良県川上村助言 F0039	株式会社バスコ 関西事業部 奈良支店	H29.5.19 H30.3.30	152837
奈良県	五條市 一部	道路計画	航空レーザ測量 数値撮影（デジタル） 同時調整 数値図化	500 地上画素寸法 9cm 1000 1000	20.4km ² 20.4km ² 20.4km ² 1km ²	奈良県五條土木事務所助言 F0056	株式会社かんこう 奈良支店	H29.5.31 H30.3.23	153161
奈良県	五條市 全域	道路計画	M&S計測	500	43.7km	奈良県五條市助言 F0086	株式会社バスコ 奈良支店	H29.7.12 H29.10.31	153836
奈良県	葛城市 一部	道路計画	基準点測量	3級	3点	近畿地方整備局奈良国道事務所助言 F0158	株式会社ノア技術コンサルタント	H29.8.1 H31.1.30	154828
奈良県	高取町 一部	道路台帳	M&S計測 修正測量	500 1000	4km 4km	奈良県高取町助言 F0142	株式会社バスコ 奈良支店	H29.8.10 H30.3.19	154630
奈良県	橿原市 全域	総合計画	数値撮影（デジタル） 同時調整 写真地図作成（デジタルオルソ）	地上画素寸法 12cm 1000 1000	39.56km ² 39.56km ² 39.56km ²	奈良県橿原市助言 F0184	国際航業株式会社 奈良営業所	H29.8.24 H30.3.16	155138
奈良県	斑鳩町 一部	その他	基準点測量 基準点測量	3級 4級	2点 342点	法務省奈良地方務局助言 F0297	片岡測量	H29.10.1 H30.2.28	156470

近畿地方

都道府県	測量地域	測量目的	測量種別	縮尺・等級	事業量	測量計画機関（助言番号）	測量作業機関	実施時期	ID
奈良県	生駒市 全域	総合計画	数値撮影（デジタル） 写真地図作成（デジタルオルソ） 修正測量 地図編集 同時調整	地上画素寸法 11cm 1000 1000・2500ハイブリット 10000 1000	53.15km ² 53.15km ² 53.15km ² 53.15km ²	奈良県生駒市 助言 F0328	株式会社バスコ 奈良支店	H29.11.16 H30.3.30	156776
奈良県	桜井市 一部	道路計画	M/G計測 修正測量	500 500	0.9km 0.9km	奈良県桜井市 助言 F0346	株式会社バスコ 奈良支店	H29.11.17 H30.3.30	158885
奈良県	宇陀市 全域	砂防計画	基準点測量	2級	2点	近畿地方整備局紀伊山系砂防事務所 助言 F0383	内外エンジニアリング株式会社	H29.12.7 H30.2.28	159197
奈良県	橿原市 全域	基準点管理	復旧測量（基準点）	2級	1点	奈良県橿原市 助言 F0014	オカモト測量有限公司	H29.12.27 H30.6.30	163791
奈良県	大和郡山市 一部	道路計画	航空レーザ測量 数値図化（同時調整含む） 数値撮影（デジタル）	500 1000 地上画素寸法 4.7cm	0.8km ² 0.8km ² 0.8km ²	奈良県郡山土木事務所 助言 F0445	株式会社かんこう 奈良支店	H29.12.27 H30.3.16	159903
奈良県	五條市 一部	道路計画	基準点測量	2級	3点	奈良県五條土木事務所 助言 F0497	智原測量設計株式会社	H30.1.9 H30.3.23	160337
奈良県	天理市 一部	道路計画	地形図等成果の座標補正 M/G計測 修正測量	500 500	0.03km ² 1.9km ² 0.04km ²	近畿地方整備局奈良国道事務所 助言 F0460	国際航業株式会社 奈良営業所	H30.1.12 H30.3.20	160023
奈良県	川西町 全域	道路台帳	修正測量	500・2500ハイブリット	1.8km	奈良県川西町 助言 F0455	国際航業株式会社 奈良営業所	H30.1.15 H30.3.23	159967
奈良県	下北山村 一部	その他	基準点測量	2級	5点	奈良県吉野土木事務所 助言 F0467	株式会社三協エンジニア	H30.1.17 H30.3.31	160069
奈良県	香芝市 一部	砂防計画	基準点測量	3級	2点	奈良県高田土木事務所 助言 F0507	智原測量設計株式会社	H30.1.18 H30.3.28	161409
奈良県	田原本町 一部	道路台帳	M/G計測 修正測量	500 500	0.3km 0.3km	奈良県田原本町 助言 F0476	株式会社バスコ 奈良支店	H30.1.31 H30.3.29	160194
奈良県	香芝市 一部	砂防計画	基準点測量	2級	1点	奈良県高田土木事務所 助言 F0517	株式会社本田測量設計	H30.1.31 H30.3.28	162543
奈良県	御所市 一部	砂防計画	基準点測量 基準点測量	3級 4級	5点 86点	奈良県高田土木事務所 助言 F0054	株式会社井上測量設計事務所	H30.2.2 H30.9.28	164357
奈良県	東吉野村 一部 十津川村 一部	川上村 一部 森林計画	地形図等成果の座標補正 既成図数値化 数値図化 修正測量	5000 5000 5000	34.91km ² 34.91km ² 4.24km ² 38.58km ²	奈良県 助言 F0081	株式会社バスコ 奈良支店	H30.2.9 H30.3.23	164947
奈良県	橿原市 全域	道路台帳	修正測量	500	3.16km	奈良県橿原市 助言 F0488	アジア航測株式会社 奈良営業所	H30.2.9 H30.3.30	160290
奈良県	大和郡山市 一部	道路台帳	M/G計測	500	2km	奈良県大和郡山市 助言 F0510	株式会社バスコ 奈良支店	H30.2.28 H30.3.31	161431
奈良県	五條市 一部	道路計画	基準点測量	2級	2点	奈良県五條土木事務所 助言 F0498	株式会社潮技術コンサルタント	H30.3.1 H30.3.23	160339
奈良県	十津川村 一部	道路計画	その他 数値図化	500 500	0.19km ² 0.19km ²	近畿地方整備局奈良国道事務所 助言 F0009	中日本航空株式会社	H30.4.19 H30.6.29	163748
奈良県	川上村 一部	道路計画	基準点測量	3級	2点	近畿地方整備局奈良国道事務所 助言 F0070	智原測量設計株式会社	H30.6.2 H30.8.31	164656
奈良県	田原本町 一部	道路計画	M/G計測	500	57km	奈良県田原本町 助言 F0080	株式会社バスコ 奈良支店	H30.7.13 H30.10.26	164929
奈良県	下北山村 一部	砂防計画	航空レーザ測量	1000	36km ²	奈良県吉野土木事務所 助言 F0110	国際航業株式会社 奈良営業所	H30.7.17 H30.9.28	165337
奈良県	御所市 一部	その他	基準点測量	2級	3点	奈良県御所市 助言 F0126	株式会社コダグ技研	H30.7.27 H31.3.29	165553
奈良県	上牧町 一部	道路台帳	M/G計測 修正測量 修正測量	500 1000 2500	1.29km 1.29km 1.29km	奈良県上牧町 助言 F0147	株式会社バスコ 関西事業部 奈良支店	H30.8.17 H30.12.28	165804
奈良県	五條市 一部	河川管理	基準点測量	2級	1点	奈良県五條土木事務所 助言 F0258	智原測量設計株式会社	H30.8.30 H30.11.30	167074
和歌山県	海南市 全域	都市計画	修正測量 地図編集 地図編集 地図編集	2500 10000 25000 50000	101.06km ² 3点 1点 1点	和歌山県海南市 助言 F0337	株式会社エイテック	H28.12.14 H29.3.24	151026
和歌山県	和歌山市 一部	土地区画整理	基準点測量	4級	16点	和歌山市和歌山大学前駅周辺土地区画整理組合 助言 F0005	昭和株式会社 関西支社	H29.4.17 H29.10.31	152445
和歌山県	新宮市 一部	河川管理	数値撮影（デジタル） 写真地図作成（デジタルオルソ）	2500	51km ² 28点	近畿地方整備局紀南河川国道事務所 助言 F0111	株式会社ウエスコ	H29.7.24 H30.2.28	154194
三重県	紀宝町 一部 熊野市 一部								
和歌山県	由良町 一部	道路台帳	M/G計測 修正測量	1000 1000	0.9km 0.9km	和歌山県由良町 助言 F0129	株式会社バスコ 和歌山支店	H29.8.3 H30.3.19	154424
和歌山県	串本町 一部	道路計画	基準点測量 基準点測量	3級 4級	4点 53点	近畿地方整備局紀南河川国道事務所 助言 F0226	和建技術株式会社	H29.8.21 H29.11.30	155625
和歌山県	印南町 一部	道路台帳	数値図化	1000	4.38km	和歌山県印南町 助言 F0208	株式会社バスコ 和歌山支店	H29.9.20 H30.3.30	155424
和歌山県	由良町 一部	都市計画	修正測量	2500	30.7km ²	和歌山県由良町 助言 F0248	株式会社バスコ 和歌山支店	H29.10.10 H30.3.19	155906
和歌山県	紀の川市 一部	その他	M/G計測 修正測量	1000 1000	17.9km 17.9km	和歌山県紀の川市 助言 F0271	株式会社バスコ 和歌山支店	H29.10.19 H30.2.28	156162
和歌山県	和歌山市 一部	その他	基準点測量	4級	339点	法務省和歌山地方事務局 助言 F0273	JFD土地家屋調査士法人	H29.11.1 H30.2.28	156193
和歌山県	岩出市 一部	道路台帳	既成図数値化 地形図等成果の座標補正 修正測量	500 500 500	253.4km 253.4km 2.3km	和歌山県岩出市 助言 F0349	株式会社バスコ 和歌山支店	H29.11.24 H30.3.30	158893
和歌山県	和歌山市 一部	道路台帳	M/G計測 修正測量	500 500	22.2km 22.2km	和歌山県和歌山市 助言 F0420	株式会社バスコ 和歌山支店	H29.12.18 H30.3.30	159518
和歌山県	和歌山市 一部	都市計画	数値図化 修正測量	2500 2500	9km ² 9km ²	和歌山県和歌山市 助言 F0461	アジア航測株式会社 和歌山営業所	H30.1.15 H30.3.27	160025
和歌山県	白浜町 全域	固定資産	数値図化 数値図化	1000 2500	158km ² 49km ²	和歌山県白浜町 助言 F0463	国際航業株式会社 和歌山営業所	H30.1.22 H30.3.26	160038
和歌山県	湯浅町 全域	都市計画	修正測量	レベル 500・1000 ・2500ハイブリット	20.58km ²	和歌山県湯浅町 助言 F0485	株式会社バスコ 和歌山支店	H30.2.7 H30.3.30	160269

近畿地方

都道府県	測量地域	測量目的	測量種別	縮尺・等級	事業量	測量計画機関（助言番号）	測量作業機関	実施時期	ID
和歌山県	かつらぎ町 一部 岩出市 一部 紀の川市 一部 和歌山市 一部	道路台帳	数値撮影（デジタル） 同時調整 数値図化	地上画素寸法 5.5cm 500	41km ² 41km ² 2.44km ²	近畿地方整備局和歌山河川国道事務所 助言 F0010	株式会社バスコ 関西事業部 和歌山支店	H30.4.20 H30.9.14	163759
和歌山県	かつらぎ町 一部 橋本市 一部	道路台帳	数値撮影（デジタル） 同時調整 数値図化	地上画素寸法 7cm 500	41km ² 41km ² 2.41km ²	近畿地方整備局和歌山河川国道事務所 助言 F0011	アジア航測株式会社	H30.4.20 H30.9.14	163762
和歌山県	岩出市 一部 紀の川市 一部 和歌山市 一部	河川管理	航空レーザ測量	500	0.95km ²	近畿地方整備局和歌山河川国道事務所 助言 F0212	中日本航空株式会社	H30.9.20 H31.1.31	166560
和歌山県	和歌山市 全域	固定資産	数値撮影（デジタル） 同時調整	地上画素寸法 12cm 1000	208.84km ² 208.84km ²	和歌山県和歌山市 助言 F0304	株式会社ウエスコ 和歌山営業所	H30.11.1 H31.2.8	167647
和歌山県	串本町 一部	その他	復旧測量（基準点）	2級	1点	近畿地方整備局紀南河川国道事務所 助言 F0498	菅根測量株式会社	H31.2.10 H31.3.29	170313

中国地方

都道府県	測量地域	測量目的	測量種別	縮尺・等級	事業量	測量計画機関(助言番号)	測量作業機関	実施時期	ID
鳥取県	鳥取市 一部	総合計画	基準点測量	3級	5点	鳥取県土整備事務所 助言 G0006	株式会社日化技研	H27.4.1 H28.1.25	140990
鳥取県	鳥取市 一部	基準点管理	基準点測量 基準点測量 基準点測量	1級 3級 4級	4点 2点 12点	環境省近畿地方環境事務所 助言 G0056	株式会社アスカ	H27.9.10 H28.1.29	142958
鳥取県	鳥取市 一部 米子市 一部 湯梨浜町 一部 琴浦町 一部 北栄町 一部 大山町 一部	道路計画	基準点測量	道路基準点	9点	中国地方整備局倉吉河川国道事務所 助言 G0069	サイトウコンサルタント株式会社	H27.10.5 H28.2.29	143351
鳥取県	南部町 一部	河川管理	基準点測量 基準点測量	3級 4級	3点 7点	鳥取県 助言 G0066	株式会社エイト日本技術開発	H28.10.3 H28.10.31	149518
鳥取県	湯梨浜町 全域 琴浦町 全域	道路計画	基準点測量	道路基準点	7点	中国地方整備局倉吉河川国道事務所 助言 G0104	西谷技術コンサルタント株式会社	H28.10.10 H29.2.28	151223
鳥取県	大山町 一部 琴浦町 一部 米子市 一部	道路計画	基準点測量	道路基準点	113点	中国地方整備局倉吉河川国道事務所 助言 G0105	株式会社山陰都市開発研究所	H28.11.21 H29.2.28	151243
鳥取県	八頭町 一部 若桜町 一部	道路計画	基準点測量	道路基準点	92点	中国地方整備局鳥取河川国道事務所 助言 G0093	株式会社山陰都市開発研究所	H28.12.1 H29.2.28	150808
鳥取県	北栄町 一部 湯梨浜町 一部	道路管理	水準測量 路線測量	3級 3級	17.3km 1.2km	中国地方整備局倉吉河川国道事務所 助言 G0141	株式会社エイト日本技術開発	H29.3.10 H29.8.31	152235
鳥取県	伯耆町 全域 江府町 全域	道路計画	基準点測量	2級	4点	鳥取県 助言 G0037	シンワ技研コンサルタント株式会社	H29.5.31 H30.3.25	154040
鳥取県	北栄町 全域	総合計画	数値図化	2500	56.94km ²	鳥取県北栄町 助言 G0048	西谷技術コンサルタント株式会社	H29.7.19 H30.3.28	154973
鳥取県	米子市 一部	海岸保全	基準点測量 基準点測量 水準測量	2級 3級 3級	1点 4点 0.6km 2点	中国地方整備局日野川河川事務所 助言 G0004	株式会社ウエスコ	H29.7.25 H30.6.30	163834
鳥取県	倉吉市 全域	河川管理	河川測量 基準点測量 基準点測量	1級 3級 3級	52.1km 28点 28点	中国地方整備局倉吉河川国道事務所 助言 G0045	サンイン技術コンサルタント株式会社	H29.8.8 H30.1.31	154668
鳥取県	倉吉市 全域 三朝町 全域 湯梨浜町 全域 琴浦町 全域 北栄町 全域	森林計画	数値撮影(デジタル) 同時調整 写真地図作成(デジタルオルソ)	地上画素寸法 32cm 5000 5000	780km ² 780km ² 780km ²	鳥取県 助言 G0050	写測エンジニアリング株式会社	H29.8.17 H30.2.28	154981
鳥取県	智頭町 一部 鳥取市 一部	道路管理	基準点測量	道路基準点	73点	中国地方整備局鳥取河川国道事務所 助言 G0096	株式会社大地企画	H29.9.6 H30.3.20	158891
鳥取県	湯梨浜町 一部	道路計画	基準点測量	2級	6点	鳥取県中部総合事務所 助言 G0125	株式会社ヨナゴ技研コンサルタント	H29.10.18 H30.3.15	160271
鳥取県	鳥取市 一部	その他	航空レーザ測量	500	1.07km ²	鳥取県 助言 G0090	株式会社バスコ 岡山支店	H29.10.29 H30.3.20	156537
鳥取県	倉吉市 一部	砂防計画	基準点測量 基準点測量	2級 3級	2点 4点	中国地方整備局倉吉河川国道事務所 助言 G0120	西谷技術コンサルタント株式会社	H29.12.6 H30.3.30	160114
鳥取県	境港市 一部	河川管理	基準点測量 基準点測量	1級 3級	2点 3点	中国地方整備局出雲河川事務所 助言 G0011	株式会社荒谷建設コンサルタント	H30.6.1 H30.7.31	164164
鳥取県	米子市 一部	河川管理	基準点測量	3級	1点	鳥取県 助言 G0018	株式会社山陰都市開発研究所	H30.7.2 H30.10.31	164782
鳥取県	全域	その他	数値撮影(デジタル) 写真地図作成(デジタルオルソ)	地上画素寸法 45cm 1000	1457.27km ² 436.1km ²	鳥取県 助言 G0058	株式会社バスコ 岡山支店	H30.8.23 H31.1.31	166987
鳥取県	伯耆町 一部	砂防計画	用地測量 基準点測量	簡級	0.065km ² 0.065km ² 42点	中国地方整備局日野川河川事務所 助言 G0038	シンワ技研コンサルタント株式会社	H30.9.1 H31.2.28	165763
鳥取県	三朝町 一部	砂防計画	用地測量		0.0149km ²	中国地方整備局倉吉河川国道事務所 助言 G0071	ダイニチ技研株式会社	H30.10.1 H30.12.20	167310
鳥取県	南部町 一部 琴浦町 一部 倉吉市 一部 鳥取市 一部	その他	航空レーザ測量	500	1km ²	鳥取県 助言 G0092	株式会社バスコ 岡山支店	H30.11.16 H31.3.22	168260
鳥取県	三朝町 一部 倉吉市 一部	河川管理	基準点測量 基準点測量	1級 3級	3点 27点	国土交通省中国地方整備局倉吉河川国道事務所 助言 G0094	サンイン技術コンサルタント株式会社	H30.12.1 H31.2.28	168298
鳥取県	伯耆町 一部	基準点管理	基準点測量	3級	1点	鳥取県 助言 G0099	株式会社日化技研	H30.12.14 H31.2.28	168637
鳥根県	大田市 全域	都市計画	数値撮影(デジタル) 写真地図作成(デジタルオルソ) 数値図化 修正測量 地図編集 既成図数値化 地形図等成果の座標補正 修正測量	地上画素寸法 12cm 1000 2500 2500 10000 10000 10000	436.1km ² 436.1km ² 42.3km ² 63.2km ² 107.9km ² 324.8km ² 324.8km ²	鳥根県大田市 助言 G0044	国際航業株式会社	H24.8.13 H26.3.25	108712
鳥根県	益田市 一部	道路管理	水準測量 基準点測量	3級 3級	1.892km 1点 2点	鳥根県益田市 助言 G0100	有限会社テクニカルグループ	H27.8.21 H27.12.18	144999
鳥根県	松江市 一部 浜田市 一部 出雲市 一部 益田市 一部 大田市 一部 安来市 一部 江津市 一部 雲南市 一部 奥出雲町 一部 飯南町 一部 川本町 一部 美郷町 一部 邑南町 一部 津和野町 一部 吉賀町 一部 海士町 一部 西ノ島町 一部 知夫村 一部 隠岐の島町 一部	河川管理	航空レーザ測量 数値撮影(デジタル) 数値図化 航空レーザ測量 航空レーザ測量 写真地図作成(デジタルオルソ) 写真地図作成(デジタルオルソ)	1000 地上画素寸法 10cm 1000 2500 500 地上画素寸法 20cm 地上画素寸法 20cm	237.3km ² 237.3km ² 237.3km ² 129.7km ² 344.05km ² 129.7km ² 250.38km ²	鳥根県 助言 G0111	国際航業株式会社 山陰営業所	H27.12.3 H29.9.29	145105
鳥根県	隠岐の島町 一部	その他	基準点測量	2級	6点	鳥根県隠岐の島町 助言 G0052	山陰開発コンサルタント株式会社	H28.9.8 H29.3.31	148906
鳥根県	知夫村 全域	道路管理	基準点測量	2級	3点	鳥根県知夫村 助言 G0058	株式会社共立エンジニア	H28.9.15 H29.3.24	149343
鳥根県	松江市 全域	道路計画	数値図化	1000	2.27km ²	鳥根県 助言 G0017	株式会社ジェクト	H29.5.10 H29.10.27	153179
鳥根県	安来市 全域	ほ場整備	基準点測量 基準点測量	2級 4級	5点 0.576km ² 5点	鳥根県 助言 G0010	鳥根県土地改良事業団体連合会	H29.6.1 H30.3.16	153018

中国地方

都道府県	測量地域	測量目的	測量種別	縮尺・等級	事業量	測量計画機関（助言番号）	測量作業機関	実施時期	ID
島根県	知夫村 全域	その他	基準点測量	2級	1点	島根県知夫村助言 G0012	株式会社共立エンジニア	H29.6.1 H30.3.16	153084
島根県	浜田市 全域	道路台帳	数値図化 M&G計測	1000 1000	1.74km 1.74km	島根県浜田市助言 G0019	株式会社パスコ 島根営業所	H29.6.14 H30.3.12	153261
島根県	雲南市 全域	ほ場整備	基準点測量 基準点測量 基準点測量	2級 3級 4級	2点 2点 8点	島根県助言 G0034	島根県土地改良事業団体連合会	H29.7.10 H30.3.31	153857
島根県	雲南市 全域	ほ場整備	基準点測量 基準点測量	2級 4級	1点 17点	島根県雲南県土整備事務所助言 G0035	島根県土地改良事業団体連合会	H29.7.10 H30.3.31	153868
島根県	安来市 全域	ほ場整備	数値図化 水準測量	1000 3級	4.2km 12km 18点	島根県安来市助言 G0052	株式会社ジェクト	H29.7.27 H30.3.26	155046
島根県	安来市 一部	ほ場整備	数値図化	1000	0.442km	島根県安来市助言 G0089	株式会社大建コンサルタン	H29.8.3 H30.3.26	156532
島根県	松江市 一部	土地区画整理	基準点測量	4級	0.41km 15点	法務省松江地方法務局助言 G0111	株式会社エイテック 中国支社	H29.8.9 H30.2.28	159851
島根県	益田市 一部	道路計画	基準点測量	2級	1点	島根県助言 G0086	株式会社ワールド測量設計	H29.8.26 H30.3.15	156438
島根県	出雲市 一部 雲南市 一部	河川管理	河川測量		38.1km 172点	中国地方整備局出雲河川事務所助言 G0100	株式会社竹下技術コンサルタン	H29.10.25 H30.3.30	159061
島根県	津江市 一部	ほ場整備	基準点測量 基準点測量	2級 4級	1点 8点	島根県助言 G0082	島根県土地改良事業団体連合会	H29.10.30 H30.3.31	156181
島根県	津和野町 一部	その他	航空レーザ測量	地上画素寸法 50cm	307km ²	島根県津和野町助言 G0104	アジア航測株式会社	H29.11.25 H30.3.30	159494
島根県	出雲市 一部	河川管理	河川測量		36.5km 160点	中国地方整備局出雲河川事務所助言 G0099	出雲グリーン株式会社	H29.11.29 H30.3.30	159036
島根県	益田市 一部	道路台帳	数値図化 M&G計測	500 500	0.06km 0.06km	島根県益田市助言 G0112	株式会社パスコ 島根営業所	H29.12.9 H30.3.16	159923
島根県	出雲市 一部	ほ場整備	基準点測量 基準点測量 基準点測量	2級 3級 4級	4点 8点 0.026km ² 6点	島根県助言 G0121	島根県土地改良事業団体連合会	H30.1.22 H31.3.31	160117
島根県	津和野町 一部	道路計画	基準点測量	2級	6点	島根県助言 G0012	株式会社ウエスコ	H30.3.30 H30.11.30	164166
島根県	安来市 一部	文化財調査	基準点測量	2級	2点	島根県安来市助言 G0003	株式会社アトラス	H30.4.1 H30.9.28	163819
島根県	浜田市 一部	道路計画	基準点測量	2級	3点	島根県助言 G0009	イズテック株式会社	H30.5.23 H31.2.28	164160
島根県	浜田市 一部	道路台帳	修正測量 M&G計測	1000 1000	6.7km 17.291km	島根県浜田市助言 G0017	株式会社パスコ 島根営業所	H30.6.21 H31.3.15	164453
島根県	隠岐の島町 全域	固定資産	写真地図作成（デジタルオルソ）	5000	243km ²	島根県隠岐の島町助言 G0019	株式会社ジェクト	H30.7.2 H31.3.20	164809
島根県	安来市 一部	ほ場整備	基準点測量 基準点測量 基準点測量	2級 3級 4級	4点 2点 53点	島根県助言 G0037	島根県土地改良事業団体連合会	H30.8.13 H31.3.15	165706
島根県	松江市 一部	その他	基準点測量	4級	0.44km ² 169点	法務省松江地方法務局助言 G0108	株式会社エイテック中国支店	H30.8.13 H31.2.28	168971
島根県	松江市 一部	河川計画	基準点測量	2級	3点	島根県助言 G0039	株式会社ワールド測量設計	H30.8.28 H30.10.31	166013
島根県	出雲市 一部	砂防計画	数値図化（同時調整含む）	2500	381.5km ²	島根県助言 G0046	国際航業株式会社 山陰営業所	H30.8.30 H30.10.1	166260
島根県	吉賀町 全域	総合計画	数値撮影（デジタル） 同時調整 写真地図作成（デジタルオルソ）	地上画素寸法 9.6cm 1000 1000	336.5km ² 336.5km ²	島根県吉賀町助言 G0047	アジア航測株式会社 出雲営業所	H30.9.3 H31.3.22	166264
島根県	出雲市 一部	その他	数値撮影（デジタル） 数値図化	地上画素寸法 10cm 1000	21.6km ² 8.342km ²	農林水産省中国四国農政局助言 G0086	内外エンジニアリング株式会社	H30.10.12 H31.3.25	167907
島根県	美郷町 一部 邑南町 一部	河川管理	河川測量		52.498km 451点	中国地方整備局浜田河川国道事務所助言 G0078	株式会社共立エンジニア 山陰開発コンサルタン株式会社	H30.11.1 H31.2.28	167693
広島県	三次市 一部	その他	基準点測量 基準点測量	2級 3級	20点 40点	農林水産省農林水産省中国四国農政局助言 G0100	復建調査設計株式会社	H30.12.20 H31.3.17	168638
島根県	益田市 一部	道路計画	基準点測量 水準測量	3級 3級	2点 1.3km 1点	島根県益田市助言 G0112	株式会社三建技術	H31.1.7 H31.3.25	168966
島根県	安来市 一部	ほ場整備	基準点測量 基準点測量 基準点測量	2級 3級 4級	2点 1点 24点	島根県助言 G0119	島根県土地改良事業団体連合会	H31.2.1 H31.3.15	170259
島根県	益田市 一部	その他	基準点測量	2級	2点	島根県益田市助言 G0118	一般社団法人いわかみ公共囑託登記士地家屋調査士協会	H31.2.4 H31.3.29	170253
岡山県	倉敷市 一部	道路計画	水準測量 基準点測量	3級 4級	1点 5点	岡山県倉敷市助言 G0028	株式会社東亜測量設計コンサルタン	H27.1.9 H27.7.31	141733
岡山県	真庭市 全域	総合計画	数値撮影（デジタル） 修正測量 修正測量	2500 2500 5000	828.5km ² 59.6km ² 18km ²	岡山県真庭市助言 G0091	ASOカス 真庭市域森林現況把握基礎データ作成業務共同企業体	H27.11.17 H28.2.28	144452
岡山県	井原市 一部	その他	現地測量（数値地形図作成） 基準点測量 基準点測量	500 2級 4級	0.02km ² 4点 0.02km ² 7点	岡山県井原市助言 G0106	有限会社秋山測量設計事務所	H27.12.18 H28.3.11	145086
岡山県	備前市 一部	河川管理	水準測量	3級	9.9km 1点	岡山県備前県民局助言 G0122	西部技術コンサルタン株式会社	H28.1.5 H28.3.10	145276
岡山県	津山市 一部 真庭市 一部 美作市 一部	河川管理	水準測量	3級	4点	岡山県美作県民局助言 G0132	株式会社シディック	H28.2.8 H28.5.31	145626
岡山県	岡山市 一部	その他	復旧測量（基準点） 復旧測量（基準点） 復旧測量（基準点） 復旧測量（基準点） 復旧測量（基準点） 復旧測量（基準点）	その他 地籍図根三角点 地籍図根多角点 細部図根点 その他の図根点	117点 18点 1852点 129点 28点	岡山県岡山市助言 G0139	株式会社ウジョウ	H28.3.7 H28.3.31	145952
岡山県	岡山市 一部	基準点管理	復旧測量（基準点） 復旧測量（基準点） 復旧測量（基準点）	地籍図根三角点 地籍図根多角点 細部図根点	4点 439点 62点	岡山県岡山市助言 G0116	株式会社ウジョウ	H28.12.26 H29.3.31	151596

中国地方

都道府県	測量地域	測量目的	測量種別	縮尺・等級	事業量	測量計画機関（助言番号）	測量作業機関	実施時期	ID	
岡山県	倉敷市 全域	道路計画	MM計測	500	126km	岡山県倉敷市助言 G0122	株式会社バスコ 岡山支店	H29.1.23 H29.3.17	151687	
岡山県	倉敷市 全域	その他	基準点測量	2級	3点	中国地方整備局宇野港湾事務所助言 G0137	三洋テクノマリン株式会社	H29.2.24 H29.3.10	152129	
岡山県	早島町 全域	総合計画	数値図化（同時調整含む）	1000	7.6km ²	岡山県早島町助言 G0020	株式会社ウエスコ 岡山支店	H29.5.17 H29.12.28	153272	
岡山県	岡山市 一部 総社市 一部	総合計画	基準点測量 基準点測量 基準点測量	1級 2級 4級	15点 1点 142点	中国地方整備局岡山国道事務所助言 G0107	株式会社エイト日本技術開発	H29.5.22 H30.2.28	159689	
岡山県	里庄町 全域	下水道計画	数値図化	500	0.5km ²	岡山県里庄町助言 G0030	内外エンジニアリング株式会社	H29.5.24 H30.3.29	153664	
岡山県	倉敷市 全域	都市計画	修正測量	2500	76.48km ²	岡山県倉敷市助言 G0033	株式会社バスコ 岡山支店	H29.6.13 H30.3.30	153821	
岡山県	新見市 一部	ほ場整備	基準点測量 基準点測量 基準点測量	2級 3級 4級	1点 1点 16点	岡山県新見市助言 G0049	アセス株式会社	H29.7.20 H29.12.25	154976	
岡山県	奈義町 全域	都市計画	数値撮影（デジタル） 既成図数値化	地上画素寸法 20cm 2500	69.54km ² 69.54km ²	岡山県奈義町助言 G0044	国際航業株式会社 岡山営業所	H29.8.1 H30.3.31	154662	
岡山県	倉敷市 一部	基準点管理	基準点測量 基準点測量	2級 3級	2点 5点	岡山県倉敷市助言 G0078	株式会社佐和測量コンサルタント	H29.9.11 H30.3.19	155992	
岡山県	岡山市 全域	下水道計画	基準点測量	3級	38点	岡山県岡山市助言 G0057	株式会社オカコン 有限会社エム・アイ調査設計 三泰コンサルタント株式会社 土質工学株式会社	H29.9.14 H30.3.30	155248	
岡山県	赤磐市 一部	道路計画	基準点測量 基準点測量	1級 2級	4点 3点	岡山県助言 G0080	株式会社ウエスコ	H29.9.20 H30.2.28	156155	
岡山県	岡山市 一部	下水道計画	基準点測量	3級	9点	岡山市助言 G0061	株式会社コスモ調査設計	H29.9.29 H29.10.31	155456	
岡山県	岡山市 一部	下水道計画	基準点測量 基準点測量	2級 3級	3点 8点	岡山県岡山市助言 G0072	株式会社三備設計	H29.10.1 H30.3.30	155952	
岡山県	岡山市 一部	下水道計画	基準点測量 基準点測量	2級 3級	3点 13点	岡山県岡山市助言 G0073	岡山テクノス株式会社	H29.10.1 H30.3.30	155956	
岡山県	岡山市 一部	その他	基準点測量	4級	283点	法務省岡山地方方法務局助言 G0095	日建技術株式会社	H29.10.1 H30.2.28	158865	
岡山県	岡山市 一部	下水道計画	基準点測量	3級	6点	岡山県岡山市助言 G0065	株式会社日本都市工学設計	H29.10.3 H30.3.30	156759	
岡山県	岡山市 一部	河川管理	航空レーザ測量	1000	79km ²	中国地方整備局岡山河川事務所助言 G0093	国際航業株式会社 岡山営業所	H29.11.10 H30.2.28	156644	
岡山県	笠岡市 一部	土地改良	基準点測量 水準測量 水準測量	2級 2級 3級	12点 23.7km 9点 4.5km 1点	農林水産省中国四国農政局中国土地改良調査管理事務所助言 G0118	株式会社カイハツ	H29.12.8 H30.3.17	160111	
岡山県	岡山市 一部	道路計画	基準点測量	2級	6点	岡山県岡山市助言 G0127	新光技術開発株式会社	H29.12.8 H30.5.31	160332	
岡山県	玉野市 一部	下水道計画	数値図化	500	0.56km ²	岡山県玉野市助言 G0109	株式会社バスコ 岡山支店	H29.12.18 H30.3.15	159779	
岡山県	高梁市 一部	その他	基準点測量	2級	4点	西日本高速道路株式会社中国支社岡山高速道路事務所助言 G0115	西部技術コンサルタント株式会社	H29.12.18 H30.3.31	159992	
岡山県	岡山市 全域	固定資産	数値撮影（デジタル） 写真地図作成（デジタルオルソ）	地上画素寸法 15cm 1000	789.95km ² 789.95km ²	岡山県岡山市助言 G0108	朝日航洋株式会社	H29.12.25 H30.3.20	159754	
岡山県	岡山市 一部	道路計画	基準点測量	2級	3点	岡山県岡山市助言 G0129	株式会社高山測量設計	H30.1.30 H30.3.30	161428	
岡山県	美咲町 一部	その他	基準点測量 基準点測量 基準点測量 水準測量 現地測量（数値地形図作成）	2級 3級 4級 3級 500	3点 6点 28点 6.4km 9点 0.27km ²	岡山県美作東民局助言 G0002	株式会社オーエスエー	H30.2.5 H30.7.31	163719	
岡山県	矢掛町 一部	ほ場整備	基準点測量	2級	3点	岡山県助言 G0131	株式会社なんば技研	H30.3.1 H30.3.31	162564	
岡山県	新庄村 全域	森林計画	航空レーザ測量	500	67.1km ²	岡山県新庄村助言 G0021	アジア航測株式会社 岡山営業所	H30.7.23 H31.2.28	165116	
岡山県	玉野市 一部	下水道計画	数値図化	500	0.45km ²	岡山県玉野市助言 G0033	株式会社バスコ 岡山支店	H30.8.9 H30.12.25	165612	
岡山県	赤磐市 一部	道路計画	数値撮影（デジタル） 数値図化（同時調整含む）	地上画素寸法 12cm 1000	18.48km ² 2.09km ²	岡山県助言 G0069	株式会社ウエスコ	H30.9.6 H31.2.28	167195	
岡山県	岡山市 一部	土地区画整理	基準点測量	4級	0.43km ² 285点	法務省岡山地方方法務局助言 G0052	有限会社ウラカミ測量	H30.9.26 H31.2.28	166670	
岡山県	矢掛町 一部 浅口市 一部 瀬戸内市 一部 倉敷市 一部	和気町 一部 赤磐市 一部 総社市 一部 岡山市 一部	河川管理	数値撮影（デジタル）	地上画素寸法 20cm	120.31km ²	国土交通省中国地方整備局岡山河川事務所助言 G0060	株式会社バスコ 岡山支店	H30.9.27 H30.10.31	167080
岡山県	西粟倉村 一部	道路計画	航空レーザ測量	1000	3.29km ²	中国地方整備局鳥取河川国道事務所助言 G0056	株式会社バスコ 岡山支店	H30.10.5 H31.1.31	166974	
鳥取県	智頭町 一部									
岡山県	美咲町 一部	道路計画	数値図化	1000	0.58km ²	岡山県助言 G0106	株式会社ウエスコ	H30.12.20 H31.1.31	168960	
岡山県	赤磐市 一部	土地改良	基準点測量	2級	4点	岡山県助言 G0114	株式会社ウエスコ 岡山支店	H31.2.1 H31.3.28	170096	
広島県	広島市 一部	その他	基準点測量	3級	2点	中国地方整備局太田川河川事務所助言 G0034	株式会社荒谷建設コンサルタント	H27.7.24 H27.12.18	142007	
広島県	東広島市 一部	道路計画	基準点測量 水準測量	2級 3級	4点 3.5km 4点	広島県西部建設事務所助言 G0038	株式会社セトウチ	H27.7.24 H27.12.15	142148	
広島県	尾道市 一部	砂防計画	数値図化	2500	25.89km ²	広島県助言 G0125	明伸建設コンサルタント株式会社	H28.5.27 H29.3.31	151732	
広島県	三原市 一部	砂防計画	数値図化	2500	29.79km ²	広島県東部建設事務所助言 G0151	株式会社安芸建設コンサルタント	H28.5.27 H29.3.31	152377	
広島県	福山市 一部	砂防計画	数値図化	2500	39.72km ²	広島県助言 G0139	中電技術コンサルタント株式会社	H28.5.30 H29.3.17	152156	
広島県	福山市 一部	砂防計画	数値図化	2500	38.2km ²	広島県助言 G0138	ダイボーコンサルタント株式会社	H28.5.31 H29.3.17	152139	
広島県	広島市 一部	その他	数値図化	2500	13.17km ²	広島県助言 G0135	ケイ・エム調査設計株式会社	H28.6.1 H29.3.31	152096	

中国地方

都道府県	測量地域	測量目的	測量種別	縮尺・等級	事業量	測量計画機関(助言番号)	測量作業機関	実施時期	ID
広島県	広島市 一部	砂防計画	数値図化	2500	25.23km ²	広島県助言 G0149	広建コンサルタンツ株式会社	H28.6.1 H29.3.31	152319
広島県	安芸太田町 一部	砂防計画	数値図化	2500	22.77km ²	広島県助言 G0095	株式会社アース開発コンサルタンツ	H28.6.7 H29.3.31	150881
広島県	尾道市 一部	その他	数値図化	2500	25.02km ²	広島県助言 G0129	株式会社陸地コンサルタンツ 三原営業所	H28.7.2 H29.3.31	151885
広島県	呉市 一部	砂防計画	数値図化	2500	23.8km ²	広島県助言 G0142	復建調査設計株式会社	H28.7.2 H29.3.31	152246
広島県	安芸高田市 一部	砂防計画	数値図化	2500	42.93km ²	広島県助言 G0140	明伸建設コンサルタンツ株式会社	H28.7.7 H29.3.31	152165
広島県	広島市 一部	砂防計画	数値図化	2500	31.5km ²	広島県助言 G0146	中電技術コンサルタンツ株式会社 広島支社	H28.7.7 H29.3.31	152309
広島県	広島市 一部	砂防計画	数値図化	2500	8.2km ²	広島県助言 G0155	基礎地盤コンサルタンツ株式会社	H28.7.8 H29.3.31	152387
広島県	江田島市 一部	砂防計画	数値図化	2500	22.23km ²	広島県助言 G0148	広建コンサルタンツ株式会社	H28.7.11 H29.3.31	152316
広島県	東広島市 全域	道路計画	基準点測量	2級	5点	広島県助言 G0053	株式会社セトウチ	H28.9.5 H29.3.22	148908
広島県	安芸高田市 一部 三次市 一部	河川管理	河川測量		71km 36点	中国地方整備局三次河川国道事務所助言 G0089	明伸建設コンサルタンツ株式会社 株式会社ヒロコン	H28.9.15 H29.2.28	150704
広島県	邑南町 一部	その他	基準点測量	3級	3点	広島県助言 G0086	中電技術コンサルタンツ株式会社	H28.11.21 H29.3.15	150456
広島県	広島市 一部	砂防計画	数値図化	2500	23.28km ²	広島県助言 G0145	フクヨエンジニアリング株式会社	H28.11.21 H29.6.30	152291
広島県	竹原市 一部	土地改良	基準点測量	3級	12点	広島県竹原市助言 G0109		H28.12.22 H29.3.29	151444
広島県	広島市 全域	その他	水準測量	1級	9点	西日本高速道路株式会社中国支社広島高速道路事務所助言 G0134	応用地質株式会社 広島支店	H29.2.8 R3.3.31	152080
広島県	世羅町 全域	砂防計画	数値図化	2500	36.77km ²	広島県東部建設事務所助言 G0042	株式会社安芸建設コンサルタンツ	H29.5.27 H29.12.22	154602
広島県	廿日市市 全域	固定資産	数値撮影(デジタル) 写真地図作成(デジタルオルソ)	地上画素寸法 12cm 1000	489.48km ² 489.48km ²	広島県廿日市市助言 G0032	株式会社バスコ 広島支店	H29.6.6 H30.3.31	153742
広島県	府中市 全域	都市計画	数値撮影(デジタル) 写真地図作成(デジタルオルソ) 修正測量 修正測量 数値図化	地上画素寸法 20cm 2500 2500 10000 10000	195.75km ² 195.75km ² 42.64km ² 78.5km ² 74.61km ²	広島県府中市助言 G0040	アジア航測株式会社 広島支店	H29.6.24 H30.3.30	154308
広島県	安芸高田市 一部 東広島市 一部 庄原市 一部 三次市 一部 呉市 一部 広島市 一部	砂防計画	数値図化	2500	253.6km ²	広島県助言 G0068	復建調査設計株式会社	H29.7.12 H30.2.28	155937
広島県	福山市 一部 尾道市 一部 三原市 一部	砂防計画	数値図化	2500	273.7km ²	広島県助言 G0069	株式会社バスコ 広島支店	H29.7.12 H30.2.28	155942
広島県	府中市 一部 三次市 一部 庄原市 一部 神石高原町 一部	砂防計画	数値図化	2500	284.1km ²	広島県助言 G0070	アジア航測株式会社 広島支店	H29.7.12 H30.2.28	155945
広島県	北広島町 一部 江田島市 一部 大竹市 一部 広島市 一部 熊野町 一部 安芸高田市 一部 呉市 一部	砂防計画	数値図化	2500	178.3km ²	広島県助言 G0071	中日本航空株式会社	H29.7.13 H30.2.28	155951
広島県	海田町 一部	土地区画整理	現地測量(数値地形図作成) 基準点測量	500 4級	0.02km ² 16点	広島県海田町助言 G0060	株式会社サンワコン	H29.7.29 H30.3.16	155336
広島県	広島市 全域	土地改良	基準点測量 基準点測量	2級 3級	1点 9点	広島県広島市助言 G0039	広島県土地改良事業団体連合会	H29.7.31 H30.3.30	154299
広島県	廿日市市 一部	道路管理	基準点測量	3級	1点	中国地方整備局広島国道事務所助言 G0114	株式会社ニュー技術	H29.8.19 H30.3.30	159930
広島県	福山市 一部	土地改良	基準点測量	3級	3点	福山市土地改良区助言 G0117	広島県土地改良事業団体連合会	H29.9.8 H30.3.30	160032
広島県	広島市 一部	都市計画	数値図化	2500	105km ²	広島県広島市助言 G0066	株式会社バスコ 広島支店	H29.9.15 H30.3.16	155762
広島県	広島市 一部	土地区画整理	基準点測量 基準点測量	2級 4級	3点 23点	法務省広島法務局助言 G0067	丸田登記・測量事務所	H29.9.15 H30.3.31	155801
広島県	福山市 全域	道路台帳	数値図化 修正測量	1000 1000	8.77km 8.77km	広島県福山市助言 G0064	国際航業株式会社 広島支店	H29.9.25 H30.3.14	155607
広島県	福山市 全域	固定資産	数値撮影(デジタル) 写真地図作成(デジタルオルソ)	地上画素寸法 16cm 1000	518.14km ² 518.14km ²	広島県福山市助言 G0087	株式会社バスコ 広島支店	H29.9.29 H30.3.31	156445
広島県	尾道市 全域	固定資産	数値撮影(デジタル) 数値撮影(デジタル)	地上画素寸法 8cm 地上画素寸法 16cm	55.8km ² 635.7km ²	広島県尾道市助言 G0018	株式会社バスコ 広島支店	H29.10.1 H30.3.31	153257
広島県	庄原市 一部	道路台帳	MM計測 修正測量	1000 1000	2.9km 2.9km	広島県庄原市助言 G0079	国際航業株式会社 広島支店	H29.10.13 H30.3.30	156007
広島県	広島市 一部	河川管理	河川測量		26.6km	中国地方整備局太田川河川事務所助言 G0083	株式会社セトウチ	H29.10.19 H30.2.28	156199
広島県	広島市 一部	河川管理	基準点測量 基準点測量 河川測量	3級 4級	7点 3点 41.07km 18点	中国地方整備局太田川河川事務所助言 G0094	復建調査設計株式会社	H29.11.6 H30.2.28	158818
広島県	広島市 一部 東広島市 一部 北広島町 一部	砂防計画	航空レーザ測量 数値図化	1000 2500	352.34km ² 116.01km ²	広島県助言 G0105	復建調査設計株式会社	H29.11.15 H30.3.30	159497
広島県	呉市 全域	総合計画	数値撮影(デジタル) 同時調整	地上画素寸法 12cm 1000	352.8km ² 352.8km ²	広島県呉市助言 G0103	アジア航測株式会社 広島支店	H29.12.1 H30.3.31	159244
広島県	大竹市 一部	河川管理	数値撮影(デジタル)	地上画素寸法 20cm	5.2km ²	中国地方整備局太田川河川事務所助言 G0113	株式会社バスコ 広島支店	H29.12.12 H30.3.23	159926
山口県	和木町 一部 岩国市 一部		修正測量 写真地図作成(デジタルオルソ)	2500 2500	5.2km ² 5.2km ²				

中国地方

都道府県	測量地域	測量目的	測量種別	縮尺・等級	事業量	測量計画機関（助言番号）	測量作業機関	実施時期	ID
広島県	福山市 一部	港湾計画	基準点測量 水準測量	2級 3級	3点 9.7km 9点	中国地方整備局広島港湾・空港整備事務所 助言 G0119	株式会社古川コンサルタン	H29.12.19 H30.3.15	160112
広島県	広島市 一部	土地区画整理	基準点測量 基準点測量 基準点測量	2級 3級 4級	3点 3点 2点	広島市大塚中央土地区画整理組合設立準備会 助言 G0116	あおぞら土地家屋調査士法人	H30.1.17 H30.3.20	160030
広島県	福山市 一部	基準点管理	水準測量	3級	1点	中国地方整備局福山河川国道事務所 助言 G0130	エポシ技工調査設計株式会社	H30.3.1 H30.3.31	162545
広島県	廿日市市 一部	下水道計画	基準点測量 水準測量 基準点測量	4級 4級 3級	142点 5.8km 10点 1点	広島県廿日市市 助言 G0014	有限会社伸成測量設計事務所	H30.5.17 H30.8.31	164343
広島県	三次市 一部	道路台帳	既成図数値化 M&G測	1000 1000	12.32km 12.32km	広島県三次市 助言 G0010	株式会社バスコ 広島支店	H30.5.24 H31.3.31	164162
広島県	東広島市 一部	その他	数値図化	2500	30km ²	広島県東広島市 助言 G0016	株式会社日航コンサルタン	H30.6.11 H30.12.5	164360
広島県	広島市 一部	河川管理	航空レーザ測量	1000	1.18km ²	国土交通省中国地方整備局太田川河川事務所 助言 G0062	株式会社バスコ 広島支店	H30.7.9 H30.10.31	167112
広島県	広島市 一部	河川計画	航空レーザ測量	UAMレーザ測量	1km ²	中国地方整備局太田川河川事務所 助言 G0034	いてあ株式会社	H30.8.9 H30.9.30	165698
広島県	三次市 一部	土地区画整理	基準点測量	3級	2点	広島県三次市 助言 G0050	株式会社オオバ 広島支店	H30.9.1 H30.10.31	166434
広島県	呉市 一部	砂防計画	基準点測量 基準点測量 水準測量	2級 3級 3級	4点 4点 4点	中国地方整備局太田川河川事務所 助言 G0049	中電技術コンサルタン株式会社	H30.9.15 H30.11.30	166430
広島県	広島市 一部	その他	基準点測量 基準点測量	2級 4級	2点 20点	法務省広島法務局 助言 G0059	丸田登記・測量事務所	H30.10.15 H31.3.31	166990
広島県	福山市 一部	土地区画整理	水準測量	3級	5.1km 4点	広島県福山市 助言 G0070	株式会社サンワコン	H30.10.19 H31.3.31	167252
広島県	廿日市市 一部	下水道計画	基準点測量 水準測量	4級 4級	37点 1.5km 3点	広島県廿日市市 助言 G0110	株式会社光和	H30.12.6 H31.2.28	168980
広島県	福山市 一部	基準点管理	基準点測量	3級	2点	広島県福山市 助言 G0121	有限会社共立測量設計	H31.2.5 H31.3.15	170346
山口県	田布施町 一部	その他	基準点測量	3級	13点	農林水産省中国四国農政局南周防農地整備事業所 助言 G0113	キタイ設計株式会社	H25.11.11 H26.3.15	125176
山口県	柳井市 一部	その他	基準点測量 基準点測量	2級 3級	4点 10点	農林水産省中国四国農政局南周防農地整備事業所 助言 G0070	山口県土地改良事業団体連合会	H26.11.25 H27.2.27	138461
山口県	柳井市 一部	その他	基準点測量 復旧測量（基準点） 復旧測量（基準点）	2級 3級 3級	9点 1点	農林水産省中国四国農政局南周防農地整備事業所 助言 G0071	山口県土地改良事業団体連合会	H26.11.25 H27.2.27	138465
山口県	田布施町 一部	その他	基準点測量	3級	14点	農林水産省中国四国農政局南周防農地整備事業所 助言 G0072	山口県土地改良事業団体連合会	H26.11.25 H27.2.27	138467
山口県	田布施町 一部	その他	基準点測量 基準点測量	2級 2級	9点 4点	農林水産省中国四国農政局南周防農地整備事業所 助言 G0073	山口県土地改良事業団体連合会	H26.11.25 H27.2.27	138468
山口県	田布施町 一部	その他	基準点測量	3級	1点	農林水産省中国四国農政局南周防農地整備事業所 助言 G0074	山口県土地改良事業団体連合会	H26.11.25 H27.2.27	138469
山口県	萩市 一部 美祢市 一部	道路計画	基準点測量 基準点測量 水準測量	2級 3級 3級	13点 25点 9.7km 7点	山口県萩土木建築事務所 助言 G0090	株式会社田中技研コンサルタン 株式会社三栄測量コンサルタン	H26.12.19 H27.3.27	139145
山口県	防府市 一部	砂防計画	基準点測量 数値図化	2級 2500	2点 0.03km ²	山口県 助言 G0007	国際航業株式会社	H28.6.6 H28.7.29	146561
山口県	柳井市 全域	その他	基準点測量	2級	1点	農林水産省中国四国農政局南周防農地整備事業所 助言 G0059	山口県土地改良事業団体連合会	H28.6.30 H29.3.14	149370
山口県	周南市 全域	土地区画整理	基準点測量 現地測量（数値地形図作成）	4級 500	33点 0.0665km ²	山口県周南市 助言 G0024	日本都市技術株式会社	H29.6.27 H30.2.28	153518
山口県	下関市 全域	道路台帳	修正測量 M&G測	1000 1000	7.041km 7.041km	山口県下関市 助言 G0027	株式会社バスコ 山口支店	H29.6.28 H30.3.30	153597
山口県	周南市 全域	土地区画整理	基準点測量 現地測量（数値地形図作成）	4級 500	61点 0.16km ²	山口県周南市 助言 G0029	日本都市技術株式会社	H29.6.28 H30.2.28	153647
山口県	下松市 全域	土地区画整理	基準点測量 現地測量（数値地形図作成）	4級 500	46点 0.0687km ²	山口県下松市 助言 G0028	日本都市技術株式会社	H29.7.3 H30.3.30	153643
山口県	阿武町 全域	道路計画	基準点測量 基準点測量 水準測量	2級 3級 3級	11点 4点 11.8km	中国地方整備局山口河川国道事務所 助言 G0036	株式会社セトウチ	H29.7.18 H29.12.25	153959
山口県	下関市 全域	固定資産	数値撮影（デジタル） 数値撮影（デジタル） 写真地図作成（デジタルオルソ） 写真地図作成（デジタルオルソ）	地上画素寸法 8cm 地上画素寸法 16cm 500 1000	114.68km ² 601.21km ² 114.68km ² 601.21km ²	山口県下関市 助言 G0043	株式会社バスコ 山口支店	H29.8.2 H30.3.16	154649
山口県	下関市 一部	基準点管理	基準点測量	4級	2点	独立行政法人都市再生機構九州支社 助言 G0122	大正測量設計株式会社	H29.8.2 H30.7.31	160120
山口県	防府市 全域	ほ場整備	基準点測量 基準点測量	2級 3級	2点 5点	山口県防府市 助言 G0053	山口県土地改良事業団体連合会	H29.9.1 H30.2.28	155053
山口県	柳井市 一部	都市計画	数値図化 地図編集 修正測量	10000 10000 10000	83.9km ² 38.3km ² 38.3km ²	山口県柳井市 助言 G0075	国際航業株式会社 山口営業所	H29.9.7 H30.3.26	155962
山口県	防府市 一部	道路台帳	数値図化	500	0.1km ²	山口県防府市 助言 G0077	株式会社バスコ 防府営業所	H29.9.12 H30.3.15	155968
山口県	周南市 一部	ほ場整備	基準点測量	2級	4点	山口県周南農林事務所 助言 G0063	山口県土地改良事業団体連合会	H29.10.2 H30.3.31	155601
山口県	宇部市 一部	土地区画整理	基準点測量 基準点測量 基準点測量	2級 3級 4級	1点 7点 14点	法務省山口地方法務局 助言 G0074	公益社団法人山口県公共嘱託登記士地家屋調査士協会	H29.10.15 H30.2.28	155958

中国地方

都道府県	測量地域	測量目的	測量種別	縮尺・等級	事業量	測量計画機関（助言番号）	測量作業機関	実施時期	ID
山口県	周南市 一部	ほ場整備	基準点測量	2級	14点	山口県周南農林事務所 助言 G0076	山口県土地改良事業団体連 合会	H29.10.18 H30.3.31	155964
山口県	周南市 一部	道路台帳	MM計測 MM計測 数値図化 数値図化	500 1000 500 1000	1.62km 0.38km 1.62km 0.38km	山口県周南市 助言 G0081	株式会社バスコ 山口支店	H29.10.18 H30.2.28	156173
山口県	宇部市 一部	その他	数値図化	2500	0.02km ²	山口県 助言 G0088	株式会社イタギ建設コン サルタント	H29.10.31 H30.3.23	156455
山口県	山口市 一部	ほ場整備	基準点測量	3級	3点	山口県山口農林事務所 助言 G0085	山口県土地改良事業団体連 合会	H29.11.1 H30.3.30	156265
山口県	周南市 一部	その他	基準点測量	1級	1点	中国地方整備局山口河川国道事 務所 助言 G0128	サンヨーコンサルタント株 式会社	H29.12.4 H30.2.28	161395
山口県	下関市 一部	その他	基準点測量 基準点測量	3級 4級	1点 7点	防衛省中国四国防衛局 助言 G0065	株式会社沖潮綜研事務所	H30.9.7 H30.12.25	167135
山口県	萩市 一部	その他	基準点測量 水準測量	2級	4点 9.9km	防衛省中国四国防衛局 助言 G0080	株式会社バスコ 広島支店	H30.9.20 H31.1.31	167709
山口県	防府市 一部	道路台帳	数値図化 MM計測	500 500	0.1km ² 11.56km	山口県防府市 助言 G0063	株式会社バスコ 防府営業 所	H30.10.12 H31.3.15	167120
山口県	下松市 一部	都市計画	修正測量	2500	0.12km ²	山口県下関市 助言 G0082	株式会社バスコ 山口支店	H30.10.19 H31.3.20	167731
山口県	山口市 一部	その他	基準点測量 基準点測量	2級 4級	0.38km ² 173点	法務省山口地方法務局 助言 G0077	有限会社ミツヤ測量	H30.11.1 H31.2.28	167438
山口県	周南市 一部	道路台帳	数値図化 数値図化 MM計測 MM計測	500 1000 1000 500	0.75km 1.44km 1.44km 0.75km	山口県周南市 助言 G0079	株式会社バスコ 山口支店	H30.11.6 H31.2.28	167704
山口県	萩市 一部	道路計画	基準点測量	2級	1点	山口県 助言 G0103	有限会社ナガト地研	H31.1.15 H31.3.29	168830
山口県	防府市 一部	農道計画	基準点測量	2級	5点	山口県 助言 G0113	株式会社山口建設コンサル タント	H31.2.1 H31.3.29	170088

四国地方

都道府県	測量地域	測量目的	測量種別	縮尺・等級	事業量	測量計画機関（助言番号）	測量作業機関	実施時期	ID
徳島県	阿南市 一部	河川管理	基準点測量	4級	20点	四国地方整備局那賀川河川事務所 助言 H0056	株式会社エイト日本技術開発	H26.10.14 H27.2.27	137208
徳島県	東みよし町 一部 つるぎ町 一部 石井町 一部 三好市 一部 美馬市 一部 吉野川市 一部 徳島市 一部	道路計画	基準点測量	道路基準点	120km	四国地方整備局徳島河川国道事務所 助言 H0111	阿波測建株式会社	H28.8.10 H29.2.28	151637
香川県	三豊市 一部								
愛媛県	四国中央市 一部								
徳島県	藍住町 全域	固定資産	数値撮影（デジタル） 写真地図作成（デジタルオルソ）	地上画素寸法 12cm 1000	16.27km ² 16.27km ²	徳島県藍住町 助言 H0015	株式会社バスコ	H29.7.1 H30.3.31	153398
徳島県	徳島市 一部 北島町 一部	河川管理	基準点測量	3級	2点	四国地方整備局徳島河川国道事務所 助言 H0108	株式会社昭和コンサルタント	H29.7.19 H30.4.27	160364
徳島県	北島町 一部 松茂町 一部 徳島市 一部	河川管理	水準測量	3級	29.8km	四国地方整備局徳島河川国道事務所 助言 H0045	株式会社昭和コンサルタント	H29.9.1 H30.3.16	154927
徳島県	鳴門市 一部 松茂町 一部 北島町 一部	河川管理	水準測量	3級	33.4km	四国地方整備局徳島河川国道事務所 助言 H0047	阿南測量設計株式会社	H29.9.12 H30.3.16	155088
徳島県	徳島市 一部 鳴門市 一部 吉野川市 一部 阿波市 一部 美馬市 一部 三好市 一部 石井町 一部 松茂町 一部 北島町 一部 藍住町 一部 板野町 一部 上板町 一部 東みよし町 一部	河川計画	数値撮影（デジタル） 写真地図作成（デジタルオルソ） 数値図化	地上画素寸法 16cm 2500 2500 1000	317.5km ² 317.5km ² 10.2km ² 0.23km ²	四国地方整備局徳島河川国道事務所 助言 H0048	アジア航測株式会社	H29.9.15 H30.3.23	155190
徳島県	美波町 全域	固定資産	数値撮影（デジタル） 写真地図作成（デジタルオルソ）	地上画素寸法 15cm 1000	140.85km ² 140.85km ²	徳島県美波町 助言 H0058	朝日航洋株式会社	H29.10.1 H30.1.31	155901
徳島県	上板町 一部 板野町 一部 藍住町 一部 北島町 一部 鳴門市 一部	河川管理	水準測量	3級	24.6km	四国地方整備局徳島河川国道事務所 助言 H0055	津乃峰測量設計株式会社	H29.10.6 H30.3.16	155690
徳島県	松茂町 一部	その他	基準点測量	2級	4点	徳島県松茂町 助言 H0066	範囲測量事務所	H29.10.15 H29.12.31	156250
徳島県	つるぎ町 一部 三好市 一部	河川管理	基準点測量 基準点測量	1級 3級	4点 2点	四国地方整備局徳島河川国道事務所 助言 H0056	株式会社ファルコン	H29.10.16 H30.1.31	155897
徳島県	那賀町 一部 阿南市 一部	河川計画	航空レーザ測量	500	16.8km ²	四国地方整備局那賀川河川事務所 助言 H0090	アジア航測株式会社	H29.10.28 H30.3.9	159222
徳島県	那賀町 一部	河川計画	航空レーザ測量	500	12.2km ²	四国地方整備局那賀川河川事務所 助言 H0091	中日本航空株式会社	H29.11.7 H30.3.9	159224
徳島県	東みよし町 全域	砂防計画	航空レーザ測量	1000	136km ²	四国地方整備局四国山地砂防事務所 助言 H0086	株式会社バスコ	H29.11.24 H30.3.23	158894
徳島県	北島町 一部 徳島市 一部	河川管理	基準点測量	3級	4点	四国地方整備局徳島河川国道事務所 助言 H0087	株式会社昭和コンサルタント	H29.12.1 H30.3.16	159042
徳島県	北島町 一部 松茂町 一部 鳴門市 一部	河川管理	基準点測量	3級	9点	四国地方整備局徳島河川国道事務所 助言 H0088	阿南測量設計株式会社	H29.12.1 H30.3.16	159048
徳島県	北島町 一部	都市計画	地図編集	2500	8.74km ²	徳島県北島町 助言 H0105	アジア航測株式会社	H29.12.20 H30.3.30	160228
徳島県	板野町 一部 藍住町 一部	河川管理	基準点測量	3級	9点	四国地方整備局徳島河川国道事務所 助言 H0097	津乃峰測量設計株式会社	H29.12.25 H30.3.16	159628
徳島県	那賀町 一部	その他	航空レーザ測量	1m×ッシュ	180km ²	四国地方整備局那賀川河川事務所 助言 H0107	株式会社バスコ	H30.1.24 H30.6.25	160362
徳島県	三好市 一部	道路計画	基準点測量	2級	2点	徳島県西部総合県民局 助言 H0006	大新測量設計有限公司	H30.4.21 H30.9.17	163981
徳島県	那賀町 一部	道路計画	基準点測量	2級	3点	徳島県南部総合県民局 助言 H0012	株式会社環境防災	H30.6.4 H30.8.12	164079
徳島県	藍住町 全域	都市計画	数値図化	2500	16.27km ²	徳島県藍住町 助言 H0017	株式会社バスコ	H30.6.25 H30.12.28	164731
徳島県	三好市 一部	その他	航空レーザ測量	1000	126km ²	四国地方整備局四国山地砂防事務所 助言 H0020	国際航業株式会社	H30.7.19 H30.8.31	165026
高知県	本山町 一部 大豊町 一部								
徳島県	阿南市 一部	道路計画	基準点測量 基準点測量	2級 4級	3点 88点	四国地方整備局徳島河川国道事務所 助言 H0044	株式会社荒谷建設コンサルタント	H30.9.1 H31.1.31	166710
徳島県	徳島市 一部	その他	基準点測量	4級	332点	法務省徳島地方務局 助言 H0038	あおぞら土地家屋調査士法人	H30.9.14 H31.2.28	166388
徳島県	那賀町 一部	森林計画	航空レーザ測量	500	300km ²	徳島県 助言 H0049	国際航業株式会社	H30.10.17 H31.3.8	167072
徳島県	阿南市 一部	河川計画	用地測量	500	0.002km ²	四国地方整備局那賀川河川事務所 助言 H0057	中央復建コンサルタント株式会社	H30.10.22 H30.12.27	167323
香川県	東かがわ市 全域	都市計画	修正測量 地図編集 修正測量	2500 10000 10000	71.4km ² 71.4km ² 10.03km ²	香川県東かがわ市 助言 H0098	写測エンジニアリング株式会社	H29.8.14 H30.3.16	159652
香川県	丸亀市 一部 まんのう町 一部	河川管理	水準測量	3級	45km	四国地方整備局香川河川国道事務所 助言 H0092	第一測量株式会社	H29.10.18 H30.3.15	159300
香川県	綾川町 一部	土地改良	基準点測量	3級	18点	香川県中讃土地改良事務所 助言 H0064	株式会社マオカ設計	H29.11.1 H30.3.16	156176
香川県	まんのう町 一部	河川計画	基準点測量 現地測量（数値地形図作成） 路線測量	4級 500 その他	4点 0.008km ² 0.2km	四国地方整備局香川河川国道事務所 助言 H0009	株式会社四電技術コンサルタント	H30.5.12 H30.9.28	164041

四国地方

都道府県	測量地域	測量目的	測量種別	縮尺・等級	事業量	測量計画機関（助言番号）	測量作業機関	実施時期	ID
香川県	丸亀市 一部	河川計画	基準点測量 現地測量（数値地形図作成） 路線測量	4級 500 その他	4点 0.009km ² 0.18km	四国地方整備局香川河川国道事務所 助言 H0010	株式会社四電技術コンサル タント	H30.5.12 H30.9.28	164042
香川県	三木町 一部	土地改良	基準点測量	2級	5点	香川県東讃土地改良事務所 助言 H0021	株式会社チェリーコンサル タント	H30.6.28 H30.10.25	165232
香川県	綾川町 一部	土地改良	基準点測量	3級	14点	香川県中讃土地改良事務所 助言 H0019	株式会社マオカ設計	H30.7.4 H31.2.21	164790
香川県	小豆島町 一部	道路台帳	数値図化	1000	0.005km ²	香川県小豆島町 助言 H0023	国際航業株式会社	H30.8.2 H31.1.31	165420
香川県	綾川町 一部	都市計画	数値撮影（デジタル） 修正測量	地上画素寸法 18cm 2500	6km ²	香川県綾川町 助言 H0056	株式会社五星	H30.10.22 H31.2.28	167321
香川県	高松市 一部	ほ場整備	基準点測量	2級	2点	高松市三谷土地改良区 助言 H0051	香川県土地改良事業団体連 合会	H30.10.25 H31.3.31	167175
香川県	丸亀市 一部	ほ場整備	基準点測量	2級	2点	丸亀市綾歌町土地改良区 助言 H0054	香川県土地改良事業団体連 合会	H30.10.25 H31.3.31	167280
香川県	丸亀市 一部	ほ場整備	基準点測量	2級	3点	丸亀市飯山町土地改良区 助言 H0055	香川県土地改良事業団体連 合会	H30.10.25 H31.3.31	167282
香川県	観音寺市 一部	ほ場整備	基準点測量	2級	4点	観音寺市杵田土地改良区 助言 H0052	香川県土地改良事業団体連 合会	H30.10.26 H31.2.28	167232
香川県	三豊市 一部	ほ場整備	基準点測量	2級	3点	香川県三豊市 助言 H0053	香川県土地改良事業団体連 合会	H30.10.26 H31.2.28	167234
香川県	高松市 一部	地籍調査	基準点測量	4級	175点	法務省高松法務局 助言 H0050	株式会社おかざき測量登記 事務所	H30.10.29 H31.1.31	167149
愛媛県	東温市 一部	道路管理	数値図化	500	2.2km	愛媛県東温市 助言 H0033	株式会社バスコ	H27.9.8 H28.1.29	142853
愛媛県	今治市 一部	土地改良	基準点測量 基準点測量 基準点測量 数値図化	2級 3級 4級 500	7点 7点 68点 0.073km ²	愛媛県今治市 助言 H0067	愛媛県土地改良事業団体連 合会	H28.10.3 H29.3.31	149529
愛媛県	今治市 全域	都市計画	修正測量 修正測量 修正測量	2500 10000 25000	419.14km ² 419.14km ² 419.14km ²	愛媛県今治市 助言 H0018	アジア航測株式会社	H29.5.12 H30.3.30	153760
愛媛県	松山市 一部	その他	基準点測量	2級	2点	愛媛県中予地方局 助言 H0034	株式会社セトウチ	H29.8.3 H29.12.28	154473
愛媛県	東温市 一部	土地改良	基準点測量 基準点測量 現地測量（数値地形図作成）	3級 4級 500	3点 25点 0.066km ²	愛媛県東温市 助言 H0049	愛媛県土地改良事業団体連 合会	H29.9.11 H30.3.31	155304
愛媛県	松山市 一部	道路管理	現地測量（数値地形図作成） MMG計測	500 500	5.5km 3.6km	愛媛県松山市 助言 H0093	株式会社日建技術コンサル タント	H29.9.29 H30.1.19	159377
愛媛県	西条市 一部	土地改良	基準点測量 基準点測量	2級 3級	2点 3点	農林水産省中国四国農政局道前 平野農地整備事業所 助言 H0101	株式会社チェリーコンサル タント	H29.10.18 H30.3.16	160036
愛媛県	西予市 一部	その他	基準点測量	2級	3点	愛媛県南予地方局 助言 H0067	南海測量設計株式会社	H29.10.20 H30.1.31	156254
愛媛県	大洲市 一部	河川計画	水準測量	3級	50km	四国地方整備局大洲河川国道事 務所 助言 H0069	株式会社富士建設コンサル タント	H29.10.27 H30.3.15	156292
愛媛県	松山市 一部	道路管理	既成図数値化	500	48.4km	愛媛県松山市 助言 H0094	国際航業株式会社	H29.12.15 H30.2.20	159384
愛媛県	西条市 一部	土地改良	基準点測量 基準点測量	2級 3級	3点 7点	農林水産省中国四国農政局道前 平野農地整備事業所 助言 H0106	株式会社カイハツ	H30.2.8 H30.3.16	160256
愛媛県	久万高原町 一部	道路計画	基準点測量	2級	3点	四国地方整備局松山河川国道事 務所 助言 H0109	株式会社芙蓉コンサル タント	H30.3.1 H30.3.30	160376
愛媛県	大洲市 一部	河川管理	基準点測量 基準点測量	2級 3級	2点 5点	四国地方整備局山鳥坂ダム工事 事務所 助言 H0112	四国建設コンサル タント株式会社	H30.3.26 H30.3.30	161493
愛媛県	新居浜市 一部	都市計画	修正測量	1000	58.2km ²	愛媛県新居浜市 助言 H0001	株式会社バスコ	H30.4.20 H31.3.25	163765
愛媛県	宇和島市 一部	都市計画	数値図化	2500	2.51km ²	愛媛県南予地方局 助言 H0018	株式会社バスコ	H30.6.16 H30.11.30	164752
愛媛県	西条市 一部	土地改良	基準点測量	4級	190点	農林水産省中国四国農政局道前 平野農地整備事業所 助言 H0033	株式会社カイハツ	H30.7.19 H30.11.30	166173
愛媛県	西条市 一部	土地改良	基準点測量	4級	129点	農林水産省中国四国農政局道前 平野農地整備事業所 助言 H0030	株式会社松本コンサル タント	H30.7.26 H31.3.2	165946
愛媛県	西予市 一部 大洲市 一部	河川管理	航空レーザ測量	500	17.35km ²	四国地方整備局大洲河川国道事 務所 助言 H0028	国際航業株式会社	H30.8.7 H30.8.31	165587
愛媛県	砥部町 一部	下水道計画	数値撮影（デジタル） 写真地図作成（デジタルオルソ） 数値図化（同時調整含む） 水準測量	地上画素寸法 7cm 500 500 3級	4.73km ² 4.73km ² 0.48km ² 6点	愛媛県砥部町 助言 H0026	国際航業株式会社	H30.8.8 H31.2.15	165514
愛媛県	松山市 一部	土地改良	基準点測量 基準点測量	2級 3級	1点 2点	農林水産省中国四国農政局四国 土地改良調査管理事務所 助言 H0040	株式会社松本コンサル タント	H30.8.10 H31.2.5	166497
愛媛県	大洲市 一部	道路計画	基準点測量 基準点測量 水準測量	2級 3級 3級	6点 8点 8.5km 2点	愛媛県南予地方局 助言 H0041	株式会社富士建設コンサル タント	H30.9.15 H31.3.29	166502
愛媛県	松山市 一部	その他	基準点測量 基準点測量	2級 3級	1点 3点	法務省松山地方法務局 助言 H0048	公益社団法人愛媛県公共嘱 託登記士地家屋調査士協会 有限会社弘清測量設計事務 所	H30.11.5 H31.2.28	167005
愛媛県	新居浜市 一部	総合計画	基準点測量	3級	2点	愛媛県新居浜市 助言 H0083	株式会社サン土木コンサル タント	H31.1.11 H31.3.29	168811
高知県	高知市 一部	道路計画	基準点測量 基準点測量 基準点測量	2級 3級 4級	8点 2点 30点	高知県中央東土木事務所本山事 務所 助言 H0048	株式会社サン土木コンサル タント	H28.7.5 H29.3.1	148500
高知県	佐川町 全域	森林計画	数値撮影（デジタル） 航空レーザ測量	地上画素寸法 20cm 2500	101.21km ² 101.21km ²	高知県佐川町 助言 H0046	ASカス株式会社	H28.9.1 H29.2.28	148328

四国地方

都道府県	測量地域	測量目的	測量種別	縮尺・等級	事業量	測量計画機関（助言番号）	測量作業機関	実施時期	ID
高知県	高知市 一部	総合計画	数値撮影（デジタル） 写真地図作成（デジタルオルソ） 修正測量	地上画素寸法 14cm 1000 1000	308.99km ² 308.99km ² 308.99km ²	高知県高知市 助言 H0007	国際航業株式会社	H29.4.25 H30.3.31	152601
高知県	黒潮町 一部	道路計画	現地測量（数値地形図作成）	1000	0.035km ²	四国地方整備局中村河川国道事務所 助言 H0023	四国建設コンサルタント株式会社	H29.7.18 H30.3.30	153973
高知県	安芸市 一部	道路計画	基準点測量 基準点測量	3級 4級	2点 49点	四国地方整備局土佐国道事務所 助言 H0033	株式会社富士建設コンサルタント	H29.8.2 H29.10.31	154471
高知県	安芸市 一部	道路計画	基準点測量 基準点測量	3級 4級	4点 75点	四国地方整備局土佐国道事務所 助言 H0041	株式会社二川設計	H29.8.18 H29.10.31	154813
高知県	安芸市 一部	道路計画	基準点測量 基準点測量	3級 4級	1点 42点	四国地方整備局土佐国道事務所 助言 H0052	株式会社第一コンサルタンツ	H29.9.1 H29.12.28	155452
高知県	安芸市 一部	道路計画	基準点測量 基準点測量	3級 4級	4点 32点	四国地方整備局土佐国道事務所 助言 H0051	株式会社荒谷建設コンサルタント	H29.9.13 H30.1.15	155383
高知県	高知市 一部	その他	基準点測量 基準点測量	3級 4級	8点 367点	法務省高知地方方法務局 助言 H0053	村山修一士地家屋調査士事務所	H29.10.1 H30.2.28	155473
高知県	いの町 一部	固定資産	数値撮影（デジタル） 写真地図作成（デジタルオルソ）	地上画素寸法 16cm 1000	213km ²	高知県いの町 助言 H0059	国際航業株式会社	H29.10.11 H30.3.31	155925
高知県	黒潮町 一部	道路計画	基準点測量 基準点測量 数値図化 路線測量	2級 4級 1000 中心線・縦横断・用地幅杭設置測量	5点 69点 0.128km ² 0.75km	四国地方整備局中村河川国道事務所 助言 H0061	株式会社西和コンサルタン	H29.10.16 H30.3.30	156061
高知県	黒潮町 一部	道路計画	基準点測量 基準点測量 数値図化 路線測量	2級 4級 1000 中心線・縦横断・用地幅杭設置測量	6点 67点 0.132km ² 2.03km	四国地方整備局中村河川国道事務所 助言 H0062	株式会社宮崎測量設計コンサルタント	H29.10.16 H30.5.31	156066
高知県	安芸市 一部	道路計画	基準点測量 基準点測量	3級 4級	3点 27点	四国地方整備局土佐国道事務所 助言 H0082	株式会社エイト日本技術開発	H29.11.1 H30.2.28	156726
高知県	四万十町 一部	道路計画	基準点測量 基準点測量 現地測量（数値地形図作成）	2級 4級 1000	1点 56点 0.101km ²	四国地方整備局中村河川国道事務所 助言 H0081	株式会社高建総合コンサルタント	H29.11.8 H30.2.28	156713
高知県	黒潮町 一部	道路計画	基準点測量 基準点測量 水準測量 現地測量（数値地形図作成） 路線測量	2級 4級 3級 1000 その他	4点 75点 5km 0.1km ² 1.19km	四国地方整備局中村河川国道事務所 助言 H0074	株式会社相愛	H29.11.10 H30.5.31	156696
高知県	黒潮町 一部	道路計画	基準点測量 基準点測量 水準測量 現地測量（数値地形図作成） 現地測量（数値地形図作成） 路線測量	2級 4級 3級 500 1000 その他	4点 92点 3.5km 0.1km ² 0.1km ² 3.27km	四国地方整備局中村河川国道事務所 助言 H0075	株式会社朝日コンサルタント	H29.11.10 H30.3.30	156697
高知県	黒潮町 一部	道路計画	基準点測量 基準点測量 現地測量（数値地形図作成） 路線測量	2級 4級 1000 その他	2点 77点 0.1km ² 1.09km	四国地方整備局中村河川国道事務所 助言 H0076	株式会社相愛	H29.11.10 H30.5.31	156699
高知県	黒潮町 一部	道路計画	基準点測量 基準点測量 水準測量 現地測量（数値地形図作成） その他の応用測量 路線測量	2級 4級 3級 1000 地上画素寸法 2cm その他	6点 68点 4km 0.2km ² 0.2km ² 1.9km	四国地方整備局中村河川国道事務所 助言 H0077	株式会社第一コンサルタンツ	H29.11.10 H30.4.27	156701
高知県	黒潮町 一部	道路計画	基準点測量 基準点測量 現地測量（数値地形図作成） その他の応用測量 路線測量	2級 4級 1000 地上画素寸法 2cm その他	4点 51点 0.2km ² 0.2km ² 1.46km	四国地方整備局中村河川国道事務所 助言 H0078	株式会社第一コンサルタンツ	H29.11.10 H30.3.30	156708
高知県	黒潮町 一部	道路計画	基準点測量 基準点測量 現地測量（数値地形図作成） 路線測量	2級 4級 1000 その他	4点 63点 0.1km ² 1.06km	四国地方整備局中村河川国道事務所 助言 H0079	株式会社西部測量設計事務所	H29.11.10 H30.3.30	156709
高知県	黒潮町 一部	道路計画	基準点測量 基準点測量 水準測量 現地測量（数値地形図作成） 路線測量	2級 4級 3級 500 その他	3点 65点 4km 0.1km ² 2.43km	四国地方整備局中村河川国道事務所 助言 H0080	株式会社ワタリコンサルタント	H29.11.10 H30.5.31	156711
高知県	須崎市 一部	基準点管理	復旧測量（基準点）	3級	1点	高知県須崎市 助言 H0073	株式会社第一コンサルタンツ	H29.11.13 H29.12.4	156694
高知県	安芸市 一部	道路計画	基準点測量	4級	8点	四国地方整備局土佐国道事務所 助言 H0089	株式会社昭和コンサルタント	H29.12.1 H30.1.31	159217
高知県	黒潮町 一部	道路計画	基準点測量	2級	1点	四国地方整備局中村河川国道事務所 助言 H0007	株式会社相愛	H30.1.15 H30.1.31	164017
高知県	三原村 一部	砂防計画	数値図化	2500	0.15km ²	高知県幡多土木事務所宿毛事務所 助言 H0111	株式会社ジオテック	H30.3.5 H30.3.10	161449
高知県	本山町 一部	固定資産	数値撮影（デジタル） 写真地図作成（デジタルオルソ）	地上画素寸法 18cm 1000	6km ² 6km ²	高知県本山町 助言 H0015	アジア航測株式会社	H30.6.1 H31.3.20	164436
高知県	土佐清水市 一部	総合計画	基準点測量 基準点測量	2級 4級	3点 20点	防衛省中国四国防衛局 助言 H0024	株式会社第一コンサルタンツ	H30.6.13 H31.3.20	165433
高知県	安田町 一部 奈半利町 一部 田野町 一部 安芸市 一部	道路計画	数値図化	1000	3.55km ²	四国地方整備局土佐国道事務所 助言 H0031	中日本航空株式会社	H30.7.18 H30.12.21	166062

四国地方

都道府県	測量地域	測量目的	測量種別	縮尺・等級	事業量	測量計画機関（助言番号）	測量作業機関	実施時期	ID
高知県		固定資産	数値撮影（デジタル） 写真地図作成（デジタルオルソ）	地上画素寸法 12cm 1000	322.24km ² 248.18km ²	高知県室戸市 助言 H0022	国際航業株式会社	H30.8.1 H31.2.28	165278
高知県	東洋町 全域	固定資産	写真地図作成（デジタルオルソ）	1000	74.06km ²	高知県東洋町 助言 H0029	国際航業株式会社	H30.8.10 H31.2.28	165697
高知県	芸西村 一部	道路計画	基準点測量 基準点測量	3級 4級	4点 5点	四国地方整備局土佐国道事務所 助言 H0034	株式会社二川設計	H30.9.3 H30.12.28	166207
高知県	香美市 一部	土地改良	基準点測量 基準点測量	2級 3級	5点 7点	高知県 助言 H0045	株式会社ウエスコ	H30.10.1 H31.3.15	166779

九州地方

都道府県	測量地域	測量目的	測量種別	縮尺・等級	事業量	測量計画機関(助言番号)	測量作業機関	実施時期	ID	
福岡県	宮若市 一部	河川管理	基準点測量	2級	4点	九州地方整備局遠賀川河川事務所 助言 10141	興建測量設計株式会社	H14.3.14 H14.8.30	165882	
福岡県	みやま市 一部	その他	基準点測量 基準点測量 現地測量(数値地形図作成)	2級 4級 500	1点 40点 0.112km ²	福岡県筑後農林事務所 助言 10263	福岡県土地改良事業団体連合会	H27.10.27 H28.3.22	143652	
福岡県	福津市 一部	その他	基準点測量 基準点測量 基準点測量	2級 3級 4級	2点 9点 65点	福岡県福岡農林事務所 助言 10268	福岡県土地改良事業団体連合会	H27.10.27 H28.3.10	143713	
福岡県	八女市 一部	砂防計画	数値図化 写真地図作成(デジタルオルソ)	2500 2500	1km ² 1km ²	福岡県 助言 10301	株式会社アジア建設コンサルタント	H28.9.6 H29.3.15	151204	
福岡県	香春町 一部	その他	基準点測量 基準点測量	3級 4級	3点 7点	福岡県香春町 助言 10234	福岡県土地改良事業団体連合会	H28.11.8 H29.3.20	150248	
福岡県	八女市 一部 広川町 一部	筑後市 一部 河川管理	数値図化	2500	26.9km ²	福岡県八女県土整備事務所 助言 10363	大成ジオテック株式会社	H29.1.16 H30.3.23	160252	
福岡県	福岡市 一部	その他	基準点測量 基準点測量	3級 4級	2点 2点	福岡市 助言 10379	栄和測量設計株式会社	H29.1.20 H29.3.30	151991	
福岡県	宮若市 一部	河川管理	基準点測量	3級	2点	九州地方整備局遠賀川河川事務所 助言 10168	日鉄鉱コンサルタント株式会社	H29.3.13 H29.3.14	166290	
福岡県	久山町 全域	固定資産	数値撮影(デジタル)	地上画素寸法 14.5cm	37.44km ²	福岡県久山町 助言 10060	アジア航測株式会社	H29.4.25 H30.3.23	153316	
福岡県	久留米市 一部	都市計画	修正測量	2500	26.3km ²	福岡県久留米市 助言 10035	大成ジオテック株式会社	H29.4.26 H30.3.15	152919	
福岡県	大野城市 全域	固定資産	水準測量 数値撮影(デジタル) 同時調整 写真地図作成(デジタルオルソ)	簡級 地上画素寸法 12cm 1000 1000	8.51km ² 26.89km ² 26.89km ² 26.89km ²	福岡県大野城市 助言 10023	株式会社パスコ	H29.5.22 H30.3.31	152840	
福岡県	添田町 全域	固定資産	数値撮影(デジタル) 同時調整 写真地図作成(デジタルオルソ)	地上画素寸法 20cm 2500 2500	132.2km ² 132.2km ² 132.2km ²	福岡県添田町 助言 10024	株式会社パスコ	H29.5.22 H30.3.31	152843	
福岡県	志免町 全域	都市計画	修正測量	2500	8.69km ²	福岡県志免町 助言 10081	アジア航測株式会社	H29.5.26 H30.3.23	153826	
福岡県	福智町 全域	固定資産	数値撮影(デジタル) 水準測量 同時調整 写真地図作成(デジタルオルソ)	地上画素寸法 8cm 簡級 500 500	42.06km ² 2.26km ² 42.06km ² 42.06km ²	福岡県福智町 助言 10047	株式会社パスコ	H29.6.6 H30.3.31	153110	
福岡県	春日市 一部	都市計画	修正測量	2500	1.85km ²	福岡県春日市 助言 10122	東亜建設技術株式会社	H29.6.15 H30.3.30	154687	
福岡県	古賀市 一部	土地区画整理	基準点測量	3級	4点	古賀市玄聖園土地区画整理準備組合 助言 10070	ヤマソク株式会社	H29.7.7 H30.3.31	153692	
福岡県	福岡市 一部	都市計画	修正測量	2500	27km ²	福岡市 助言 10095	国際航業株式会社	H29.7.26 H30.3.23	154143	
福岡県	那珂川町 全域	総合計画	数値撮影(デジタル) 同時調整 写真地図作成(デジタルオルソ)	地上画素寸法 9.6cm 1000 1000	74.95km ² 74.95km ² 74.95km ²	福岡県那珂川町 助言 10172	アジア航測株式会社	H29.7.28 H30.2.28	155500	
福岡県	篠栗町 全域	都市計画	既成図数値化 既成図数値化 修正測量 修正測量 数値図化	500 1000 1000 2500 2500	132km ² 57km ² 57.6km ² 12km ² 26.93km ²	福岡県篠栗町 助言 10112	国際航業株式会社	H29.8.8 H30.3.31	154504	
福岡県	太宰府市 全域	固定資産	水準測量 数値撮影(デジタル) 同時調整 写真地図作成(デジタルオルソ)	簡級 地上画素寸法 11.8cm(DMC) 1000 1000	5.4km ² 29.6km ² 29.6km ² 29.6km ²	福岡県太宰府市 助言 10113	朝日航洋株式会社	H29.8.8 H30.3.23	154505	
福岡県	太宰府市 全域	都市計画	修正測量	2500	29.6km ²	福岡県太宰府市 助言 10114	朝日航洋株式会社	H29.8.8 H30.3.23	154507	
福岡県	筑紫野市 全域	固定資産	水準測量 数値撮影(デジタル) 同時調整 写真地図作成(デジタルオルソ)	簡級 地上画素寸法 9.5cm 1000 1000	3.7km ² 87.73km ² 87.73km ² 87.73km ²	福岡県筑紫野市 助言 10115	朝日航洋株式会社	H29.8.9 H30.3.9	154526	
福岡県	飯塚市 一部 篠栗町 一部	その他	航空レーザ測量 数値撮影(デジタル) 数値図化(同時調整含む)	1000 1000 1000	1mグリッド 地上画素寸法 18cm 2.66km ²	九州地方整備局北九州国道事務所 助言 10162	中日本航空株式会社	H29.8.11 H30.2.28	155177	
福岡県	筑紫野市 一部	土地区画整理	基準点測量	4級	103点	福岡県筑紫野市 助言 10155	日本都市技術株式会社	H29.9.4 H30.3.24	155074	
福岡県	筑前町 うきは市 全域	朝倉市 全域 久留米市 全域	固定資産	水準測量 数値撮影(デジタル) 数値図化(同時調整含む) 写真地図作成(デジタルオルソ)	簡級 地上画素寸法 10cm 1000 1000	14.6km ² 661.23km ² 661.23km ² 229.96km ²	福岡県久留米市 助言 10201	朝日航洋株式会社	H29.10.12 H30.2.28	155910
福岡県	筑前町 うきは市 全域	朝倉市 全域 久留米市 全域	固定資産	水準測量 数値撮影(デジタル) 数値図化(同時調整含む) 写真地図作成(デジタルオルソ)	簡級 地上画素寸法 10cm 1000 1000	14.6km ² 661.23km ² 661.23km ² 246.71km ²	福岡県朝倉市 助言 10202	朝日航洋株式会社	H29.10.12 H30.2.28	155913

九州地方

都道府県	測量地域	測量目的	測量種別	縮尺・等級	事業量	測量計画機関（助言番号）	測量作業機関	実施時期	ID	
福岡県	久留米市 全域 朝倉市 全域	うきは市 全域 筑前町 全域	固定資産	水準測量 数値撮影（デジタル） 数値図化（同時調整含む） 写真地図作成（デジタルオルソ）	簡級 地上画素寸法 10cm 1000 1000	14.6km 661.23km ² 661.23km ² 117.46km ²	福岡県うきは市 助言 10203	朝日航洋株式会社	H29.10.12 H30.2.28	155915
福岡県	筑前町 全域 うきは市 全域	朝倉市 全域 久留米市 全域	固定資産	水準測量 数値撮影（デジタル） 数値図化（同時調整含む） 写真地図作成（デジタルオルソ）	簡級 地上画素寸法 10cm 1000 1000	14.6km 661.23km ² 661.23km ² 67.1km ²	福岡県筑前町 助言 10204	朝日航洋株式会社	H29.10.12 H30.2.28	155917
福岡県	上毛町 全域		固定資産	水準測量 数値撮影（デジタル） 同時調整 写真地図作成（デジタルオルソ）	簡級 地上画素寸法 16cm 1000 1000	10.9km 62.4km ² 62.4km ² 62.4km ²	福岡県上毛町 助言 10218	朝日航洋株式会社	H29.10.24 H30.3.26	156208
福岡県	福岡市 一部		都市計画	修正測量	2500	9km ²	福岡市 助言 10224	株式会社イーディー	H29.10.24 H30.3.23	156217
福岡県	福岡市 一部		都市計画	修正測量	2500	3km ²	福岡市 助言 10273	九州測量設計株式会社	H29.11.29 H30.3.23	155899
福岡県	東峰村 一部		河川計画	基準点測量 基準点測量	2級 3級	1点 4点	福岡県朝倉県土整備事務所 助言 10287	株式会社トキワ・シビル ジーアンドエスエンジニア リング株式会社 アジアエンジニアリング株式 会社	H29.12.8 H29.12.15	155284
福岡県	大木町 一部 大川市 一部 柳川市 一部	みやま市 一部 筑後市 一部 大牟田市 一部	地盤変動調査	水準測量	1級	130.5km	福岡県 助言 10294	大正測量設計株式会社	H29.12.11 H30.3.23	159332
佐賀県	佐賀市 一部									
福岡県	福岡市 一部		その他	基準点測量 水準測量	4級 4級	100点 2.5km 12点	独立行政法人都市再生機構九州 支社 助言 10306	株式会社九州測量設計	H29.12.20 H30.2.28	155913
福岡県	飯塚市 一部	田川市 一部	道路台帳	基準点測量 基準点測量 水準測量	2級 3級 3級	2点 3点 2km	九州地方整備局北九州国道事務 所 助言 10309	東亜建設技術株式会社	H29.12.21 H30.3.15	159572
福岡県	岡垣町 一部		基準点管理	基準点測量	3級	73点	福岡県岡垣町 助言 10320	株式会社拓伸調査設計	H29.12.22 H30.3.15	159781
福岡県	八女市 一部		砂防計画	修正測量 写真地図作成（デジタルオルソ）	2500 2500	0.1km ² 0.1km ²	福岡県八女県土整備事務所 助言 10372	アジア航測株式会社	H29.12.23 H30.3.20	161393
福岡県	宗像市 一部		道路計画	基準点測量	2級	1点	福岡県宗像市 助言 10335	西日本環境設計株式会社	H30.1.11 H30.3.31	159911
福岡県	朝倉市 一部		河川計画	基準点測量 基準点測量 水準測量	2級 3級 3級	3点 2点 1点	福岡県朝倉県土整備事務所 助言 10345	株式会社第一技術コンサル タント	H30.1.25 H30.3.9	160075
福岡県	朝倉市 一部		その他	基準点測量 水準測量	2級 3級	5点 4.9km	福岡県朝倉県土整備事務所 助言 10347	大成ジオテック株式会社	H30.1.30 H30.3.31	160136
福岡県	鞍手町 一部		その他	基準点測量 基準点測量	3級 4級	2点 12点	福岡県 助言 10353	マサキ測量設計株式会社	H30.2.1 H30.3.23	160177
福岡県	朝倉市 一部		河川計画	基準点測量 基準点測量 基準点測量 水準測量	1級 2級 3級 3級	3点 3点 10点 5.26km 1点	福岡県朝倉県土整備事務所 助言 10356	アズテックコンサルタンツ 株式会社	H30.2.5 H30.2.28	160196
福岡県	朝倉市 一部		河川計画	基準点測量 基準点測量 基準点測量 水準測量	1級 2級 3級 3級	5点 6点 20点 6.5km	福岡県朝倉県土整備事務所 助言 10358	エイコー・コンサルタンツ 株式会社	H30.2.5 H30.2.28	160211
福岡県	宗像市 一部		その他	基準点測量	1級	6点	福岡県宗像市 助言 10360	有限会社陸地測量事務所	H30.2.7 H30.3.31	160226
福岡県	うきは市 一部		河川管理	復旧測量（基準点）	2級	35点	九州地方整備局筑後川河川事務 所 助言 10361	株式会社エスケイエンジニ アリング	H30.2.9 H30.3.30	160243
大分県	日田市 一部		復旧測量（水準）	2級	2.1km 1点					
福岡県	水巻町 一部		道路計画	基準点測量	3級	6点	福岡県北九州県土整備事務所 助言 10393	石橋開発株式会社 株式会社第一設計コンサル タント	H30.2.14 H30.6.29	162608
福岡県	朝倉市 一部		河川管理	基準点測量 基準点測量 水準測量	2級 3級 3級	4点 4点 6.5km	九州地方整備局筑後川河川事務 所 助言 10365	大成ジオテック株式会社	H30.2.16 H30.3.20	160296
福岡県	大牟田市 一部		その他	基準点測量 基準点測量	2級 3級	2点 5点	福岡県大牟田市 助言 10379	有限会社永和測量設計	H30.2.16 H30.3.30	161447
福岡県	那珂川町 一部		その他	基準点測量	2級	13点	福岡県 助言 10367	大成ジオテック株式会社	H30.2.20 H30.3.15	160351
福岡県	福智町 一部		その他	復旧測量（基準点）	3級	1点	福岡県田川県土整備事務所 助言 10369	竹下設計事務所	H30.2.23 H30.3.15	160373
福岡県	宇美町 一部		道路計画	MMQ計測	500	0.4km	福岡県宇美町 助言 10370	株式会社バスコ	H30.2.23 H30.3.30	160381
福岡県	福岡市 一部		その他	基準点測量	1級	1点	九州地方整備局博多港湾・空港 整備事務所 助言 10024	株式会社五省コンサルタン ト	H30.3.1 H30.6.29	163942
福岡県	朝倉市 一部		河川計画	基準点測量 基準点測量 水準測量	2級 3級 3級	2点 11点 4.5km 1点	福岡県朝倉県土整備事務所 助言 10377	株式会社西日本測量設計	H30.3.5 H30.4.28	161435
福岡県	みやま市 一部		その他	基準点測量	1級	1点	九州地方整備局福岡国道事務所 助言 10017	株式会社シビルウェブ	H30.3.12 H30.5.31	163830
福岡県	春日市 一部		その他	基準点測量 水準測量	4級 4級	29点 2.8km	独立行政法人都市再生機構九州 支社 助言 10011	第一復建株式会社	H30.3.16 H30.7.31	163764
福岡県	粕屋町 全域 新宮町 全域 志免町 一部 宮若市 一部 古賀市 全域 宗像市 一部 直方市 一部	久山町 一部 須恵町 一部 宇美町 一部 福津市 一部 太宰府市 一部 春日市 一部 福岡市 一部	砂防計画	航空レーザ測量	1000	492.21km ²	福岡県 助言 10006	株式会社バスコ	H30.3.22 H30.9.14	163675

九州地方

都道府県	測量地域	測量目的	測量種別	縮尺・等級	事業量	測量計画機関（助言番号）	測量作業機関	実施時期	ID
福岡県	朝倉市 一部	河川計画	基準点測量 基準点測量 基準点測量 水準測量	1級 2級 3級 3級	9点 5点 36点 16.3km 3点	九州地方整備局筑後川河川事務所 助言 10010	基洲測量株式会社	H30.3.23 H30.7.31	163755
福岡県	みやま市 一部 柳川市 一部	その他	復旧測量（基準点） 復旧測量（水準）	2級 2級	3点 13.5km 10点	九州地方整備局筑後川河川事務所 助言 10170	株式会社日東技術コンサル タント	H30.3.23 H30.11.20	166368
福岡県	苅田町 一部 鞍手町 一部 遠賀町 全域 岡垣町 全域 水巻町 全域 芦屋町 全域 宗像市 全域 中間市 全域 北九州市 一部	砂防計画	水準測量 水準測量 航空レーザ測量	3級 4級 1000	16点 17.37km 10点 563.33km ²	福岡県 助言 10392	国際航業株式会社	H30.3.23 H30.9.14	162606
福岡県	春日市 一部	その他	基準点測量 水準測量	4級 4級	4点 3.85km 4点	独立行政法人都市再生機構九州 支社 助言 10002	株式会社バスコ	H30.4.2 H30.7.31	162626
福岡県	みやこ町 一部	道路台帳	基準点測量	2級	2点	福岡県 助言 10005	村井測量設計株式会社	H30.4.11 H30.6.29	163654
福岡県	北九州市 一部	道路台帳	基準点測量	2級	1点	福岡県北九州市 助言 10014	株式会社北九測量設計	H30.4.18 H30.5.15	163816
福岡県	福岡市 一部	その他	基準点測量	3級	2点	福岡県福岡市 助言 10054	有限会社光陽測量設計	H30.4.18 H30.8.15	164421
福岡県	福岡市 一部	その他	基準点測量 水準測量	4級 4級	14点 1km	独立行政法人都市再生機構九州 支社 助言 10022	九州コンサルタント株式会 社	H30.5.7 H30.7.31	163913
福岡県	福岡市 一部 筑紫野市 一部 春日市 全域 大野城市 一部 宗像市 一部 大宰府市 一部 古賀市 全域 福津市 全域 糸島市 一部 那珂川町 一部 宇美町 一部 篠栗町 一部 志免町 全域 須恵町 一部 新宮町 全域 久山町 一部 粕屋町 全域	森林計画	数値増影（デジタル）	地上画素寸法 29cm	1170.32km ²	福岡県 助言 10026	株式会社バスコ	H30.5.11 H30.10.12	163960
福岡県	福岡市 一部	その他	基準点測量 水準測量	4級 4級	12点 2.4km	独立行政法人都市再生機構九州 支社 助言 10038	第一総合技術株式会社	H30.5.16 H30.7.31	164116
福岡県	東峰村 一部	砂防計画	基準点測量 基準点測量	2級 3級	2点 1点	福岡県朝倉県土整備事務所 助言 10050	有限会社グローバルブラン ト	H30.5.22 H30.11.15	164336
福岡県	北九州市 一部	その他	水準測量	3級	1.1km	独立行政法人都市再生機構九州 支社 助言 10039	株式会社中庭測量コンサル タント	H30.6.4 H31.2.28	164129
福岡県	遠賀町 一部 芦屋町 一部	その他	基準点測量 基準点測量	3級 4級	1点 15点	防衛省九州防衛局 助言 10056	有限会社和光コンサルタン ト	H30.6.26 H30.9.28	164488
福岡県	北九州市 一部	その他	基準点測量 基準点測量	1級 3級	3点 7点	北九州市建設局 助言 10043	村井測量設計株式会社	H30.7.2 H31.3.29	164202
福岡県	小竹町 一部	その他	基準点測量	3級	1点	福岡県小竹町 助言 10106	株式会社西部技術コンサル タント	H30.7.3 H30.11.30	165148
福岡県	築上町 一部 行橋市 一部	その他	基準点測量 基準点測量 用地測量	3級 4級	13点 40点 0.033km ²	防衛省九州防衛局 助言 10083	株式会社コスモエンジニア リング	H30.7.17 H30.9.28	164875
福岡県	小竹町 一部	その他	基準点測量 基準点測量	2級 3級	1点 1点	福岡県小竹町 助言 10126	シビックアーツコンサルタ ント株式会社	H30.7.18 H30.12.10	165481
福岡県	小竹町 一部	その他	基準点測量	3級	20点	福岡県小竹町 助言 10215	マサキ測量設計株式会社	H30.8.27 H30.12.21	166860
福岡県	北九州市 一部	その他	基準点測量	3級	1点	福岡県北九州県土整備事務所 助言 10191	株式会社北九測量設計	H30.8.28 H30.11.30	166551
福岡県	北九州市 一部	その他	基準点測量	3級	3点	福岡県北九州県土整備事務所 助言 10202	有限会社岩松測建	H30.8.28 H30.11.30	166771
福岡県	北九州市 一部	道路台帳	基準点測量	3級	3点	北九州市建設局 助言 10181	株式会社中村測建事務所	H30.8.31 H30.11.30	166529
福岡県	北九州市 一部	その他	復旧測量（水準）	2級	1点	北九州市建設局 助言 10286	株式会社松尾設計	H30.8.31 H30.11.30	167953
福岡県	須恵町 一部	その他	基準点測量	3級	35点	福岡県須恵町 助言 10189	株式会社エスケイエンジニ アリング	H30.9.18 H30.12.7	166544
福岡県	久留米市 一部	河川管理	復旧測量（基準点）	2級	10点	九州地方整備局筑後川河川事務所 助言 10172	株式会社高崎総合コンサル タント	H30.10.1 H30.10.31	166403
福岡県	篠栗町 一部	その他	基準点測量 基準点測量 基準点測量 水準測量 水準測量	2級 3級 4級 3級 4級	2点 4点 3点 3km 2km	九州地方整備局福岡国道事務所 助言 10205	大成ジオテック株式会社	H30.10.5 H31.1.31	166781
福岡県	添田町 一部	河川計画	基準点測量	2級	4点	九州地方整備局遠賀川河川事務所 助言 10230	株式会社東京建設コンサル タント	H30.10.16 H31.2.28	167045
福岡県	直方市 一部	その他	基準点測量	3級	3点	福岡県直方県土整備事務所 助言 10315	株式会社福幸測量設計	H30.10.23 H31.2.12	168251
福岡県	上毛町 一部 吉富町 一部	その他	水準測量	3級	67.5km	九州地方整備局山国川河川事務所 助言 10263	株式会社九州測量設計	H30.10.29 H31.2.28	167467
大分県	中津市 一部								
福岡県	小郡市 一部	道路計画	基準点測量	3級	8点	福岡県久留米県土整備事務所 助言 10317	株式会社西日本測量設計	H30.10.31 H31.3.15	168287
福岡県	北九州市 一部	その他	基準点測量	3級	2点	北九州市建設局 助言 10274	南英測量設計株式会社	H30.11.2 H31.3.15	167670
福岡県	北九州市 一部	その他	基準点測量	3級	4点	北九州市建設局 助言 10275	洞海特殊開発株式会社	H30.11.6 H30.12.25	167671
福岡県	糸島市 一部	道路計画	基準点測量	2級	3点	福岡県福岡県土整備事務所前原 支所 助言 10322	株式会社西日本測量設計	H30.12.1 H31.3.15	168369
福岡県	添田町 一部	河川管理	基準点測量	3級	1点	福岡県田川県土整備事務所 助言 10346	株式会社巧和技建	H30.12.4 H31.2.28	168725
福岡県	北九州市 一部	その他	基準点測量	3級	5点	北九州市建設局 助言 10340	有限会社岩松測建	H30.12.12 H31.1.31	168645
福岡県	北九州市 一部	その他	基準点測量	3級	2点	北九州市建設局 助言 10338	有限会社福島測量設計	H30.12.17 H31.2.28	168622
福岡県	北九州市 一部	その他	基準点測量	3級	1点	北九州市建設局 助言 10339	有限会社福島測量設計	H30.12.17 H31.3.29	168623
佐賀県	佐賀市 一部	道路計画	基準点測量 基準点測量	2級 3級	2点 2点	九州地方整備局佐賀国道事務所 助言 10270	九州建設コンサルタント株 式会社	H27.10.27 H28.2.29	143768

九州地方

都道府県	測量地域	測量目的	測量種別	縮尺・等級	事業量	測量計画機関（助言番号）	測量作業機関	実施時期	ID
佐賀県	江北町 一部 武雄市 一部	鉄道計画	基準点測量 復旧測量（基準点）	2級 2級	20点 1点	独立行政法人鉄道建設・運輸施設整備支援機構九州新幹線建設局 助言 10018	玉野総合コンサルタント株式会社	H29.5.12 H29.8.21	152706
佐賀県	佐賀市 一部	その他	MM計測	500	5.62km	佐賀県佐賀市 助言 10097	株式会社バスコ	H29.7.26 H30.3.23	154172
佐賀県	江北町 全域	都市計画	数値図化	2500	24.49km ²	佐賀県江北町 助言 10245	大成ジオテック株式会社	H29.9.27 H30.2.28	156476
佐賀県	多久市 一部	土地区画整理	基準点測量 基準点測量	3級 4級	1点 29点	佐賀県多久市 助言 10251	日本都市技術株式会社	H29.11.13 H30.3.30	156618
佐賀県	白石町 一部 神埼市 一部 佐賀市 一部	地盤変動調査	水準測量	1級	149.7km	佐賀県 助言 10311	国際技術コンサルタント株式会社	H29.12.22 H30.3.30	159586
佐賀県	小城市 一部 佐賀市 一部	道路計画	MM計測	500	72.5km	佐賀県佐賀土木事務所 助言 10314	株式会社バスコ	H29.12.26 H30.3.15	159704
佐賀県	みやき町 一部	河川管理	復旧測量（基準点）	2級	2点	九州地方整備局筑後川河川事務所 助言 10338	平和測量設計株式会社	H30.1.16 H30.3.30	159945
福岡県	久留米市 一部 うきは市 一部 朝倉市 一部	その他	復旧測量（基準点） 復旧測量（基準点） 水準測量	2級 2級	24点 5.6km	九州地方整備局筑後川河川事務所 助言 10388	日鉄鉱コンサルタント株式会社	H30.3.15 H30.3.23	162541
佐賀県	鳥栖市 一部	その他	復旧測量（水準）	2級	9.6km	九州地方整備局筑後川河川事務所 助言 10388	日鉄鉱コンサルタント株式会社	H30.3.15 H30.3.23	162541
佐賀県	小城市 一部	都市計画	基準点測量	2級	4点	佐賀県小城市 助言 10016	玉野総合コンサルタント株式会社	H30.5.1 H31.3.15	163822
佐賀県	伊万里市 一部 武雄市 一部 神埼市 一部	道路台帳	水準測量 数値撮影（デジタル） 同時調整 数値図化	簡級 地上画素寸法 6cm	22.14km 11.95km ² 11.95km ² 0.19km ²	九州地方整備局佐賀国道事務所 助言 10019	国際技術コンサルタント株式会社	H30.5.9 H30.9.9	163864
佐賀県	玄海町 一部	道路計画	MM計測	500	0.3km	佐賀県玄海町 助言 10073	株式会社バスコ	H30.7.11 H30.8.20	164643
佐賀県	多久市 一部	道路計画	MM計測	1000	0.3km	佐賀県多久市 助言 10074	株式会社バスコ	H30.7.11 H30.9.7	164648
佐賀県	鹿島市 一部	道路計画	MM計測	500	0.3km	佐賀県鹿島市 助言 10075	株式会社バスコ	H30.7.11 H30.8.31	164648
佐賀県	武雄市 一部	道路計画	MM計測	500	0.9km	佐賀県武雄市 助言 10113	株式会社バスコ	H30.8.1 H30.9.28	165261
佐賀県	江北町 一部 小城市 一部 多久市 一部	河川管理	水準測量	3級	51.2km	九州地方整備局武雄河川事務所 助言 10136	朝日テクノ株式会社	H30.8.20 H30.11.30	165708
佐賀県	唐津市 一部	道路計画	基準点測量 基準点測量	1級 3級	1点 1点	佐賀県唐津土木事務所 助言 10203	西日本総合コンサルタント株式会社	H30.8.28 H31.1.24	166772
佐賀県	佐賀市 一部 唐津市 一部 多久市 一部 伊万里市 一部 武雄市 一部 小城市 一部 大町町 一部 江北町 一部 白石町 一部	河川管理	数値撮影（デジタル）	地上画素寸法 16cm	178.21km ²	九州地方整備局武雄河川事務所 助言 10148	株式会社バスコ	H30.8.29 H30.8.31	166009
佐賀県	白石町 一部 江北町 一部 大町町 一部 小城市 一部 佐賀市 一部	河川管理	水準測量 河川測量	3級 河川定期縦横断面測量	17.4km 17.4km	九州地方整備局武雄河川事務所 助言 10150	国際技術コンサルタント株式会社	H30.8.31 H30.11.30	166065
佐賀県	小城市 一部 佐賀市 一部	河川管理	水準測量 河川測量	3級 河川定期縦横断面測量	17.8km 17.8km	九州地方整備局武雄河川事務所 助言 10157	新九州測量設計株式会社	H30.9.5 H30.11.30	166099
佐賀県	白石町 一部 大町町 一部 武雄市 一部	河川管理	水準測量 河川測量	3級 河川定期縦横断面測量	15.8km 15.8km	九州地方整備局武雄河川事務所 助言 10166	株式会社精工コンサルタント	H30.9.14 H30.11.30	166283
長崎県	新上五島町 一部	砂防計画	数値図化	2500	8km ²	長崎県五島振興局上五島支所 助言 10363	復建調査設計株式会社	H27.6.30 H30.3.25	145042
長崎県	新上五島町 一部	砂防計画	数値図化	2500	10.9km ²	長崎県五島振興局上五島支所 助言 10333	第一復建株式会社	H27.7.1 H30.3.25	144694
長崎県	新上五島町 一部	砂防計画	数値図化	2500	4.57km ²	長崎県五島振興局上五島支所 助言 10373	大成ジオテック株式会社	H27.7.1 H30.3.25	145277
長崎県	対馬市 一部	砂防計画	数値図化	2500	8.16km ²	長崎県対馬振興局 助言 10342	株式会社高崎総合コンサルタント	H27.7.16 H30.3.30	144745
長崎県	対馬市 一部	砂防計画	数値図化	2500	6.7km ²	長崎県対馬振興局 助言 10357	西日本技術開発株式会社	H27.7.16 H30.3.30	160208
長崎県	佐々町 一部 波佐見町 一部 川棚町 一部 東彼杵町 一部 西海市 一部 松浦市 一部 平戸市 一部	砂防計画	数値図化 数値図化 数値図化 数値図化 数値図化 数値図化	2500 2500 2500 2500 2500 2500	45.172km ² 45.255km ² 45.15km ² 30.986km ² 21.334km ² 18.409km ² 33.312km ²	長崎県東北振興局 助言 10156	サンコーコンサルタント株式会社 株式会社オオバ 株式会社技術開発コンサルタント ジーンアンドエスエンジニアリング株式会社 株式会社東光コンサルタント 株式会社アイエステー 株式会社間瀬コンサルタント	H27.8.28 H30.2.28	142501
長崎県	五島市 一部	その他	数値図化	2500	10.04km ²	長崎県五島振興局 助言 10314	アジアエンジニアリング株式会社	H27.11.27 H30.3.30	144362
長崎県	南島原市 一部	砂防計画	数値図化	2500	13.443km ²	長崎県島原振興局 助言 10409	アイ総合技術株式会社	H28.3.1 H30.3.15	145633
長崎県	雲仙市 一部	砂防計画	数値図化	2500	6.15km ²	長崎県島原振興局 助言 10414	株式会社オオバ	H28.3.7 H30.3.15	145662
長崎県	雲仙市 一部	道路計画	基準点測量 基準点測量	2級 3級	1点 3点	長崎県 助言 10078	豊福設計株式会社	H29.7.14 H29.8.31	153781
長崎県	南島原市 一部 島原市 一部	砂防計画	航空レーザ測量	1000	20.86km ²	九州地方整備局雲仙復興事務所 助言 10085	朝日航洋株式会社	H29.7.19 H30.1.31	153937
長崎県	平戸市 一部	農地開発	基準点測量 基準点測量	2級 3級	5点 10点	長崎県平戸市 助言 10094	株式会社肥後測量設計	H29.7.28 H30.3.22	154136
長崎県	新上五島町 全域 小値賀町 一部 西海市 一部 佐世保市 一部	森林計画	航空レーザ測量	1000	267.4km ²	長崎県五島振興局 助言 10129	国際航業株式会社	H29.7.28 H30.1.29	154733
長崎県	佐世保市 全域	都市計画	修正測量 地図編集	2500 10000	426.58km ² 426.58km ²	長崎県佐世保市 助言 10103	株式会社バスコ	H29.8.1 H30.3.31	154287
長崎県	新上五島町 一部	道路計画	基準点測量	2級	2点	長崎県 助言 10110	橋口技術設計株式会社（旧社名：橋口環境設計株式会社）	H29.8.7 H30.1.31	154480

九州地方

都道府県	測量地域	測量目的	測量種別	縮尺・等級	事業量	測量計画機関(助言番号)	測量作業機関	実施時期	ID
長崎県	平戸市 一部	土地改良	基準点測量 基準点測量 水準測量	2級 3級 3級	5点 10点 10.6km 4点	長崎県 助言 10133	扇精光コンサルタンツ株式会社	H29.8.22 H30.1.13	154769
長崎県	長与町 全域	都市計画	修正測量 地図編集	2500 10000	28.73km ² 28.73km ²	長崎県長与町 助言 10134	国際航業株式会社	H29.8.22 H30.3.12	154776
長崎県	平戸市 一部	農地開発	基準点測量 基準点測量	2級 3級	6点 10点	長崎県平戸市 助言 10138	株式会社肥後測量設計	H29.8.24 H30.3.22	154834
長崎県	波佐見町 一部	土地区画整理	基準点測量 基準点測量 基準点測量 水準測量 数値図化	2級 3級 4級 3級 1000	7点 7点 70点 4.1km 2点 1km	長崎県東央振興局 助言 10140	アジア航測株式会社	H29.8.25 H30.2.8	154851
長崎県	雲仙市 一部	土地改良	復旧測量(基準点) 基準点測量 基準点測量 水準測量 数値図化(同時調整含む)	2級 2級 3級 3級 1000	2点 18点 26点 15.9km 2.61km ²	長崎県 助言 10141	九州オリエント測量設計株式会社	H29.8.28 H30.2.28	154877
長崎県	南島原市 一部 島原市 一部	砂防計画	基準点測量 航空レーザ測量	2級 500	5点 0.06km ²	九州地方整備局雲仙復興事務所 助言 10167	株式会社建設技術研究所 中日本航空株式会社	H29.9.1 H30.3.15	155280
長崎県	大村市 一部	その他	基準点測量	2級	3点	長崎県 助言 10170	橋口技術設計株式会社(旧社名:橋口環境設計株式会社)	H29.9.21 H30.2.9	155456
長崎県	五島市 一部	その他	基準点測量 基準点測量	2級 3級	5点 13点	長崎県 助言 10195	光栄測量設計株式会社	H29.10.6 H30.3.29	155843
長崎県	長崎市 一部	土地区画整理	基準点測量	4級	30点	長崎県長崎市 助言 10210	昭和株式会社	H29.10.19 H30.3.16	156076
長崎県	大村市 一部	その他	修正測量	1000	0.37km ²	長崎県大村市上下水道局 助言 10281	アジア航測株式会社	H29.12.4 H30.3.20	159056
長崎県	諫早市 一部	地盤変動調査	水準測量 水準測量	1級 2級	15.2km 28.3km	長崎県諫早市 助言 10290	扇精光コンサルタンツ株式会社	H29.12.11 H30.3.30	159323
長崎県	苓岐市 一部	道路計画	基準点測量 基準点測量 水準測量	2級 3級 3級	3点 3点 4点	長崎県 助言 10297	株式会社苓岐測量設計	H29.12.11 H30.3.23	159344
長崎県	対馬市 一部	道路計画	基準点測量 基準点測量	2級 3級	5点 5点	長崎県 助言 10327	有限会社対馬開発コンサルタント	H30.1.4 H30.3.30	159837
長崎県	長崎市 一部	その他	基準点測量 基準点測量 基準点測量	1級 3級 3級	1点 2点 2点	長崎県 助言 10328	大洋技研株式会社	H30.1.4 H30.2.28	159839
長崎県	長与町 一部	土地区画整理	基準点測量 基準点測量	2級 3級	9点 15点	長崎県 助言 10371	県北土地開発株式会社	H30.2.26 H30.6.30	160385
長崎県	大村市 一部	土地区画整理	基準点測量	3級	1点	長崎県大村市 助言 10003	玉野総合コンサルタント株式会社	H30.4.3 H30.9.26	162637
長崎県	大村市 一部	鉄道計画	復旧測量(基準点)	3級	1点	鉄道建設・運輸施設整備支援機構 助言 10004	玉野総合コンサルタント株式会社	H30.4.3 H30.9.26	162638
長崎県	五島市 一部	道路管理	基準点測量	2級	2点	長崎県五島振興局 助言 10009	株式会社柏測量設計	H30.4.24 H30.7.25	163739
長崎県	時津町 一部	河川計画	基準点測量 基準点測量 水準測量	3級 4級 3級	5点 20点 1.8km 2点	長崎県長崎振興局 助言 10021	株式会社建友社設計	H30.5.11 H30.10.31	163912
長崎県	波佐見町 一部	総合計画	修正測量	2500	0.3km ²	長崎県波佐見町 助言 10047	株式会社パスコ	H30.6.13 H30.8.31	164249
長崎県	佐世保市 一部	その他	基準点測量	3級	3点	長崎県東北振興局 助言 10253	西九州測量設計株式会社	H30.6.15 H30.12.31	167376
長崎県	新上五島町 一部	その他	基準点測量	2級	4点	長崎県五島振興局上五島支所 助言 10091	株式会社オリエントアイエヌジー	H30.7.11 H31.1.14	164979
長崎県	南島原市 一部	ほ場整備	復旧測量(基準点) 復旧測量(基準点) 基準点測量	2級 3級 3級	3点 6点 13点	諏訪土地改良区 助言 10089	長崎県土地改良事業団体連合会	H30.7.17 H31.2.28	164950
長崎県	雲仙市 一部	ほ場整備	基準点測量	3級	6点	山田原第2土地改良区 助言 10087	長崎県土地改良事業団体連合会	H30.7.20 H31.2.22	164923
長崎県	佐世保市 一部	その他	基準点測量	3級	1点	長崎県東北振興局 助言 10097	株式会社マリタイム・プランニング	H30.7.20 H30.8.31	165022
長崎県	新上五島町 一部	その他	基準点測量	2級	2点	長崎県五島振興局上五島支所 助言 10098	有限会社川崎工務店	H30.7.20 H31.1.7	165024
長崎県	苓岐市 一部	道路管理	基準点測量 基準点測量 水準測量	2級 3級 3級	4点 1点 3.3km 4点	長崎県苓岐振興局 助言 10135	県北土地開発株式会社	H30.8.16 H30.10.31	165693
長崎県	長崎市 一部	その他	基準点測量	2級	2点	長崎県長崎振興局 助言 10217	株式会社高松設計コンサルタント	H30.10.1 H30.12.3	166868
長崎県	南島原市 一部	その他	基準点測量	2級	5点	長崎県島原振興局 助言 10272	株式会社工藤測量設計	H30.10.5 H31.2.1	167608
長崎県	大村市 一部 諫早市 一部	その他	復旧測量(水準)	3級	4km	九州地方整備局長崎河川国道事務所 助言 10264	豊福設計株式会社	H30.11.5 H30.12.7	167481
熊本県	熊本市 一部	道路台帳	基準点測量 基準点測量 基準点測量	2級 3級 4級	9点 3点 93点	熊本県熊本市 助言 10312	有限会社ケルン・コンサルタンツ 有限会社馬場測量設計事務所	H28.9.28 H29.3.31	151294
熊本県	熊本市 一部	道路台帳	基準点測量 基準点測量 基準点測量	2級 3級 4級	5点 7点 60点	熊本県熊本市 助言 10005	株式会社K I C	H28.12.23 H29.6.30	152434
熊本県	熊本市 一部	道路台帳	基準点測量	4級	12点	熊本県熊本市 助言 10010	株式会社熊本技術コンサルタンツ	H29.1.25 H29.5.31	152496
熊本県	八代市 一部	森林計画	航空レーザ測量	100Q	0.5nグリッド 7.56km ²	熊本県 助言 10158	アジア航測株式会社	H29.7.11 H30.3.23	155171
熊本県	熊本市 一部	その他	数値撮影(デジタル) 数値図化(同時調整含む)	2500	27.1km ² 27.1km ²	九州地方整備局長崎河川国道事務所 助言 10164	大成ジオテック株式会社	H29.7.27 H30.2.20	155204
熊本県	水俣市 一部	都市計画	数値図化	2500	20.035km ²	熊本県水俣市 助言 10130	朝日航洋株式会社	H29.8.21 H30.3.21	154746
熊本県	宇城市 一部	土地改良	基準点測量	2級	5点	熊本県 助言 10154	熊本県土地改良事業団体連合会	H29.9.4 H30.2.28	155060
熊本県	美里町 一部	その他	復旧測量(基準点) 基準点測量	2級 2級	1点 1点	熊本県 助言 10168	熊本県土地改良事業団体連合会	H29.9.15 H30.2.28	155285

九州地方

都道府県	測量地域		測量目的	測量種別	縮尺・等級	事業量	測量計画機関(助言番号)	測量作業機関	実施時期	ID		
熊本県	荒尾市 南関町 和水町	全域 全域 全域	玉東町 長洲町 全域	全域 全域	固定資産	水準測量 数値撮影(デジタル) 同時調整 写真地図作成(デジタルオルソ)	簡級 地上画素寸法 12cm 1000 1000	6.85km 268.83km ² 268.83km ² 57.37km ²	熊本県荒尾市 助言 10180	株式会社バスコ	H29.9.28 H30.2.28	155649
熊本県	菊陽町	全域			固定資産	水準測量 数値撮影(デジタル) 同時調整 写真地図作成(デジタルオルソ)	簡級 地上画素寸法 12cm 1000 1000	1.89km 37.46km ² 37.46km ²	熊本県菊陽町 助言 10179	株式会社バスコ	H29.9.29 H30.3.20	155645
熊本県	和水町 南関町 荒尾市	全域 全域 全域	長洲町 玉東町 全域	全域 全域	固定資産	水準測量 数値撮影(デジタル) 同時調整 写真地図作成(デジタルオルソ)	簡級 地上画素寸法 12cm 1000 1000	6.85km 268.83km ² 268.83km ² 24.33km ²	熊本県玉東町 助言 10181	株式会社バスコ	H29.9.29 H30.2.28	155651
熊本県	和水町 南関町 荒尾市	全域 全域 全域	長洲町 玉東町 全域	全域 全域	固定資産	水準測量 数値撮影(デジタル) 同時調整 写真地図作成(デジタルオルソ)	簡級 地上画素寸法 12cm 1000 1000	6.85km 268.83km ² 268.83km ² 68.92km ²	熊本県南関町 助言 10182	株式会社バスコ	H29.9.29 H30.2.28	155653
熊本県	荒尾市 南関町 和水町	全域 全域 全域	玉東町 長洲町 全域	全域 全域	固定資産	水準測量 数値撮影(デジタル) 同時調整 写真地図作成(デジタルオルソ)	簡級 地上画素寸法 12cm 1000 1000	6.85km 268.83km ² 268.83km ² 19.43km ²	熊本県長洲町 助言 10183	株式会社バスコ	H29.9.29 H30.2.28	155655
熊本県	和水町 南関町 荒尾市	全域 全域 全域	長洲町 玉東町 全域	全域 全域	固定資産	水準測量 数値撮影(デジタル) 同時調整 写真地図作成(デジタルオルソ)	簡級 地上画素寸法 12cm 1000 1000	6.85km 268.83km ² 268.83km ² 98.78km ²	熊本県和水町 助言 10184	株式会社バスコ	H29.9.29 H30.2.28	155657
熊本県	益城町	一部			土地区画整理	基準点測量 基準点測量 水準測量 復旧測量(基準点)	3級 4級 3級 3級	3点 137点 9.5km ² 2点 8点	熊本県益城町 助言 10189	株式会社オオバ	H29.10.2 H30.3.31	155736
熊本県	菊陽町	一部			土地区画整理	基準点測量 基準点測量 基準点測量 復旧測量(基準点)	2級 3級 4級 3級	4点 3点 129点 3点	熊本県菊陽町 助言 10199	玉野総合コンサルタント株式会社	H29.10.10 H30.2.28	155883
熊本県	熊本市	一部			道路台帳	基準点測量	4級	20点	熊本県熊本市 助言 10383	光亜コンサルタント株式会社	H29.10.10 H30.3.16	161486
熊本県	菊池市	全域			総合計画	数値撮影(デジタル) 同時調整 写真地図作成(デジタルオルソ)	地上画素寸法 10cm 1000 1000	276.85km ² 276.85km ² 276.85km ²	熊本県菊池市 助言 10249	国際航業株式会社	H29.10.20 H30.3.23	156515
熊本県	西原村	全域			固定資産	水準測量 数値撮影(デジタル) 同時調整 写真地図作成(デジタルオルソ)	簡級 地上画素寸法 12cm 1000 1000	3.02km 77.22km ² 77.22km ² 77.22km ²	熊本県西原村 助言 10215	株式会社バスコ	H29.10.23 H30.3.31	156164
熊本県	熊本市	全域			固定資産	水準測量 数値撮影(デジタル) 同時調整 写真地図作成(デジタルオルソ)	簡級 地上画素寸法 12.5cm 1000 1000	24.4km 390.32km ² 390.32km ² 390.32km ²	熊本県熊本市 助言 10252	朝日航洋株式会社	H29.11.15 H30.3.31	156671
熊本県	人吉市 錦町 湯前町 相良村 球磨村	一部 一部 一部 一部 一部	芦北町 多良木町 水上村 山江村 あさぎり町	一部 一部 一部 一部 一部	河川管理	数値撮影(デジタル) 水準測量 数値図化(同時調整含む)	地上画素寸法 20cm 3級 2500	261km ² 16点 67.3km ²	九州地方整備局八代河川国道事務所 助言 10299	アジア航測株式会社	H29.11.15 H30.3.15	159375
熊本県	八代市	一部			河川管理	水準測量 水準測量	2級 3級	28km 60km	九州地方整備局八代河川国道事務所 助言 10256	株式会社九州開発エンジニアリング	H29.11.20 H30.3.16	156764
熊本県	熊本市	一部			道路台帳	復旧測量(基準点) 復旧測量(基準点) 復旧測量(基準点)	1級 2級 3級	49点 434点 1166点	熊本県熊本市 助言 10257	株式会社バスコ	H29.11.20 H30.3.20	156789
熊本県	八代市 球磨村	一部 一部	芦北町 一部	一部	河川管理	数値撮影(デジタル) 数値図化(同時調整含む)	地上画素寸法 18cm 2500	230km ² 66.1km ²	九州地方整備局八代河川国道事務所 助言 10298	東亜建設技術株式会社	H29.12.12 H30.3.15	159369
熊本県	宇城市	一部			道路計画	基準点測量	2級	7点	熊本県宇城市 助言 10303	株式会社水野建設コンサルタント	H29.12.15 H30.3.26	159454
熊本県	八代市	一部			総合計画	数値撮影(デジタル) 同時調整 写真地図作成(デジタルオルソ)	地上画素寸法 12cm 1000 1000	199.7km ² 199.7km ² 199.7km ²	熊本県八代市 助言 10302	国際航業株式会社	H29.12.18 H30.3.30	159436
熊本県	大津町	一部			その他	基準点測量	3級	1点	九州地方整備局熊本河川国道事務所 助言 10001	株式会社水野建設コンサルタント	H30.4.10 H30.4.20	162623
熊本県	南関町	一部			道路計画	基準点測量 基準点測量 水準測量	2級 4級 3級	3点 13点 5km ² 16点	熊本県南関町 助言 10046	有限会社東輝コンサルタント	H30.5.31 H30.8.31	164228
熊本県	上天草市	一部			ほ場整備	水準測量 数値撮影(デジタル) 同時調整 数値図化	3級 地上画素寸法 16cm 1000 1000	2.6km ² 3.86km ² 3.86km ² 0.37km ²	熊本県 助言 10064	大成ジオテック株式会社	H30.6.6 H30.9.26	164589

九州地方

都道府県	測量地域	測量目的	測量種別	縮尺・等級	事業量	測量計画機関（助言番号）	測量作業機関	実施時期	ID
熊本県	多良木町 一部	その他	基準点測量 基準点測量 基準点測量 その他	2級 3級 4級 境界点	2点 19点 87点 2438点	熊本県南広域本部 助言 10053	熊本県土地改良事業団体連 合会	H30.6.18 H30.6.29	164414
熊本県	菊陽町 一部	その他	基準点測量 復旧測量（基準点） 基準点測量 復旧測量（基準点） 基準点測量 復旧測量（基準点）	2級 2級 3級 3級 4級 4級	4点 3点 6点 31点 100点 486点	法務省熊本地方法務局 助言 10129	公益社団法人熊本県公共嘱 託登記士地家屋調査士協会	H30.8.7 H31.1.31	165635
熊本県	八代市 一部 氷川町 一部	その他	復旧測量（基準点） 復旧測量（基準点）	2級 3級	2点 4点	九州地方整備局熊本河川国道事 務所 助言 10235	株式会社水野建設コンサル タント	H30.10.15 H30.10.31	167086
大分県	大分市 一部	道路計画	MM計測	500	4.3km	大分市 助言 10393	株式会社パスコ	H28.2.3 H28.3.31	145448
大分県	宇佐市 一部	その他	基準点測量	2級	7点	農林水産省九州農政局 助言 10022	大分県土地改良事業団体連 合会	H29.3.1 H29.11.22	152831
大分県	日出町 全域	都市計画	数値図化 数値図化 地図編集	2500 10000 10000	40.39km ² 32.84km ² 40.39km ²	大分県日出町 助言 10049	株式会社パスコ	H29.6.7 H30.3.16	153129
大分県	由布市 一部 豊後大野市 一部 津久見市 一部 臼杵市 一部 大分市 一部	砂防計画	数値図化 写真地図作成（デ ジタルオルソ）	2500 2500	4km ² 4km ²	大分県 助言 10232	東亜建設技術株式会社	H29.8.25 H30.3.23	156322
大分県	佐伯市 一部	砂防計画	数値図化 写真地図作成（デ ジタルオルソ）	2500 2500	3.5km ² 3.5km ²	大分県 助言 10236	復建調査設計株式会社	H29.8.25 H30.3.23	156326
大分県	大分市 一部	土地区画整理	基準点測量	4級	173点	大分県大分市 助言 10146	日本都市技術株式会社	H29.9.1 H30.3.23	154918
大分県	大分市 一部	道路計画	MM計測	500	2km	大分県大分市 助言 10187	株式会社パスコ	H29.10.2 H30.1.31	155723
大分県	由布市 全域	道路計画	MM計測	500	640km	大分県由布市 助言 10188	株式会社パスコ	H29.10.2 H30.2.28	155725
大分県	大分市 一部	土地区画整理	その他	その他	0.294km ²	大分県大分市 助言 10193	日本都市技術株式会社	H29.10.6 H30.10.31	155806
大分県	竹田市 一部	道路計画	MM計測	500	391km	大分県竹田市 助言 10227	株式会社パスコ	H29.10.25 H30.3.9	156266
大分県	別府市 全域	固定資産	数値撮影（デジタ ル） 数値撮影（デジタ ル） 水準測量 同時調整 写真地図作成（デ ジタルオルソ）	地上画素寸法 12cm （ DMC 230） 地上画素寸法 14.7 cm 簡級 1000 1000	91.29km ² 66.72km ² 16.1km ² 125.34km ² 125.34km ²	大分県別府市 助言 10243	朝日航洋株式会社	H29.11.6 H30.3.30	156456
大分県	日田市 一部	河川管理	復旧測量（基準点）	2級	10点	九州地方整備局筑後河川川国道事 務所 助言 10263	九州建設コンサルタント株 式会社	H29.11.27 H30.2.28	158862
大分県	日田市 一部 玖珠町 一部	森林計画	航空レーザ測量 修正測量	1000 5000	72.2km ² 72.2km ²	大分県 助言 10282	アジア航測株式会社	H29.12.5 H30.3.15	159158
大分県	大分市 一部	道路計画	MM計測	500	5.1km	大分市 助言 10350	株式会社パスコ	H30.1.31 H30.3.31	160164
大分県	佐伯市 一部	その他	基準点測量	1級	5点	九州地方整備局佐伯河川国道事 務所 助言 10104	九州建設コンサルタント株 式会社	H30.3.2 H30.8.31	165137
大分県	佐伯市 一部	河川管理	基準点測量	1級	3点	九州地方整備局佐伯河川国道事 務所 助言 10105	大洋測量設計株式会社	H30.3.2 H30.9.28	165139
大分県	大分市 一部	道路管理	基準点測量	4級	36点	九州地方整備局大分河川国道事 務所 助言 10013	西日本コンサルタント株式 会社	H30.4.2 H30.6.30	163806
大分県	竹田市 一部	道路計画	水準測量 数値撮影（デジタ ル） 数値図化（同時調 整含む）	簡級 地上画素寸法 16cm 1000	6.5km ² 3.6km ² 0.7km ²	九州地方整備局大分河川国道事 務所 助言 10390	大成ジオテック株式会社	H30.4.2 H30.6.30	162560
大分県	竹田市 一部	道路計画	数値図化	1000	2.9km ²	九州地方整備局大分河川国道事 務所 助言 10041	大成ジオテック株式会社	H30.5.16 H30.9.28	164185
大分県	玖珠町 一部	その他	基準点測量	3級	3点	九州地方整備局大分河川国道事 務所 助言 10163	九州建設コンサルタント株 式会社	H30.6.19 H31.2.28	166169
大分県	佐伯市 全域	森林計画	数値撮影（デジタ ル）	地上画素寸法 30cm	1320km ²	大分県 助言 10109	国際航業株式会社	H30.6.25 H30.11.22	165221
大分県	玖珠町 一部	その他	基準点測量 基準点測量	3級 4級	6点 39点	防衛省九州防衛局 助言 10057	九建設計株式会社	H30.6.26 H30.9.28	164494
大分県	臼杵市 一部	道路計画	MM計測	1000	0.9km	大分県臼杵市 助言 10169	株式会社パスコ	H30.9.13 H30.11.30	166294
宮崎県	宮崎市 全域	道路管理	MM計測	500	50.93km	宮崎県宮崎市 助言 10436	株式会社パスコ	H27.2.10 H27.3.20	139824
宮崎県	都農町 一部	土地区画整理	基準点測量 基準点測量	2級 3級	3点 5点	宮崎県都農町 助言 10073	株式会社黒木総合鑑定	H27.7.10 H28.3.18	141470
宮崎県	延岡市 一部	砂防計画	数値図化	2500	6.5km ²	宮崎県延岡土木事務所 助言 10159	株式会社西部技建コンサル タント	H28.6.29 H29.3.15	149156
宮崎県	宮崎市 一部	砂防計画	数値図化 修正測量	2500 2500	2.47km ² 0.09km ²	宮崎県宮崎土木事務所 助言 10139	株式会社昇和コンサルタン ト	H28.9.8 H29.1.10	148837
宮崎県	宮崎市 一部	砂防計画	数値図化	2500	1.4km ²	宮崎県宮崎土木事務所 助言 10151	株式会社東九州コンサルタ ント	H28.9.12 H29.2.25	149142
宮崎県	高千穂町 一部	砂防計画	数値図化	2500	4.849km ²	宮崎県西臼杵支庁 助言 10238	太陽技術コンサルタント株 式会社	H29.2.16 H29.12.22	156410
宮崎県	美郷町 一部 日向市 一部	砂防計画	数値図化	2500	5.8km ²	宮崎県日向土木事務所 助言 10089	日向測量設計株式会社	H29.3.29 H30.2.28	153942
宮崎県	高千穂町 一部	砂防計画	数値図化	2500	5.638km ²	宮崎県西臼杵支庁 助言 10017	株式会社千代田コンサル タント	H29.4.21 H29.12.22	152643

九州地方

都道府県	測量地域	測量目的	測量種別	縮尺・等級	事業量	測量計画機関(助言番号)	測量作業機関	実施時期	ID
宮崎県	都城市 全域 三股町 全域	固定資産	水準測量 数値撮影(デジタル) 同時調整 写真地図作成(デジタルオルソ)	簡級 地上画素寸法 12cm	8.19km 734.4km ²	宮崎県三股町 助言 10053	朝日航洋株式会社	H29.6.9 H30.3.31	153190
宮崎県	門川町 一部	砂防計画	数値図化	2500	3.3km ²	宮崎県日向土木事務所 助言 10063	株式会社西田技術開発コンサルタン	H29.6.19 H30.1.31	153338
宮崎県	延岡市 一部	砂防計画	数値図化	2500	11.7km ²	宮崎県延岡土木事務所 助言 10144	フェニックスコンサルタン ト株式会社	H29.6.19 H30.3.15	154897
宮崎県	椎葉村 一部	砂防計画	数値図化	2500	9.47km ²	宮崎県日向土木事務所 助言 10165	株式会社千代田コンサル タント	H29.6.19 H30.2.28	155216
宮崎県	延岡市 一部	砂防計画	数値図化	2500	9.1km ²	宮崎県延岡土木事務所 助言 10176	サンコーコンサルタン ト株式会社	H29.6.19 H30.3.15	155540
宮崎県	宮崎市 一部	砂防計画	数値図化	2500	4.94km ²	宮崎県宮崎土木事務所 助言 10079	砂防エンジニアリング株式 会社	H29.6.23 H29.8.31	153800
宮崎県	日向市 一部	砂防計画	数値図化	2500	2.56km ²	宮崎県日向土木事務所 助言 10088	九州工管株式会社	H29.6.30 H30.2.28	153941
宮崎県	日之影町 一部	砂防計画	数値図化	2500	11km ²	宮崎県西臼杵支庁 助言 10068	株式会社東九州コンサル タント	H29.7.3 H29.12.22	153629
宮崎県	椎葉村 一部	砂防計画	数値図化	2500	6.2km ²	宮崎県 助言 10012	株式会社宮崎産業開発	H29.7.13 H30.5.12	163804
宮崎県	木城町 一部 都農町 一部	砂防計画	数値図化 写真地図作成(デジタルオルソ)	2500 2500	2.5km ² 2.5km ²	宮崎県高鍋土木事務所 助言 10247	バシフィックコンサル タツ株式会社	H29.7.18 H30.3.25	156490
宮崎県	延岡市 一部	砂防計画	数値図化	2500	4.1km ²	宮崎県延岡土木事務所 助言 10123	株式会社日水コン	H29.7.28 H29.12.28	154688
宮崎県	宮崎市 一部	土地改良	基準点測量 基準点測量	2級 3級	7点 1点	宮崎県 助言 10102	宮崎県土地改良事業団 体連合会	H29.8.2 H30.3.23	154277
宮崎県	日向市 一部	砂防計画	数値図化	2500	2.87km ²	宮崎県日向土木事務所 助言 10389	基礎地盤コンサル タツ株式会社	H29.8.9 H30.3.23	162559
宮崎県	日南市 一部	砂防計画	数値図化	2500	5.06km ²	宮崎県日南土木事務所 助言 10154	大日本コンサル タント株式会社	H29.8.16 H30.5.31	166074
宮崎県	延岡市 一部	ほ場整備	水準測量 数値撮影(デジタル) 数値図化(同時調整 含む)	3級 地上画素寸法 14cm 1000	7.5km 8.88km ² 0.97km ²	宮崎県延岡市 助言 10149	朝日航洋株式会社	H29.8.30 H30.2.28	154937
宮崎県	木城町 一部 新富町 一部	砂防計画	数値図化 写真地図作成(デジタルオルソ)	2500 2500	1.5km ² 1.5km ²	宮崎県高鍋土木事務所 助言 10396	基礎地盤コンサル タツ株式会社	H29.9.7 H30.8.31	162622
宮崎県	延岡市 一部	砂防計画	数値図化	2500	10.6km ²	宮崎県延岡土木事務所 助言 10185	玉野総合コンサル タント株式会社	H29.9.10 H30.3.15	155663
宮崎県	都城市 一部	砂防計画	数値図化	2500	4.6km ²	宮崎県都城土木事務所 助言 10160	フェニックスコンサル タント株式会社	H29.9.11 H30.3.23	155175
宮崎県	高鍋町 一部	ほ場整備	水準測量 水準測量 数値撮影(デジタル) 数値図化(同時調整 含む)	3級 簡級 地上画素寸法 12cm 1000	11.4km 0.54km ² 2.14km ² 0.54km ²	宮崎県高鍋町 助言 10171	朝日航洋株式会社	H29.9.26 H30.3.26	155494
宮崎県	小林市 全域	固定資産	数値撮影(デジタル) 同時調整 写真地図作成(デジタルオルソ)	地上画素寸法 12cm	563.09km ² 563.09km ² 563.09km ²	宮崎県小林市 助言 10173	国際航業株式会社	H29.9.26 H30.2.28	155502
宮崎県	延岡市 一部	砂防計画	数値図化	2500	7.4km ²	宮崎県延岡土木事務所 助言 10175	九州工管株式会社	H29.9.26 H29.10.31	155539
宮崎県	新富町 全域	固定資産	水準測量 数値撮影(デジタル) 同時調整 写真地図作成(デジタルオルソ)	簡級 地上画素寸法 16cm 1000 1000	15km 61.53km ² 61.53km ² 61.53km ²	宮崎県新富町 助言 10186	朝日航洋株式会社	H29.9.29 H30.3.16	155665
宮崎県	諸塚村 一部	砂防計画	数値図化	2500	5.3km ²	宮崎県日向土木事務所 助言 10200	九州工管株式会社	H29.10.10 H30.3.9	155885
宮崎県	延岡市 一部	砂防計画	数値図化	2500	8km ²	宮崎県延岡土木事務所 助言 10207	株式会社共同技術コンサル タント	H29.10.16 H30.3.15	156034
宮崎県	川南町 一部	その他	水準測量 数値撮影(デジタル) 数値図化(同時調整 含む)	3級 地上画素寸法 16cm 1000	19.8km 35点 37.84km ² 3.51km ²	宮崎県児湯農林振興局 助言 10373	株式会社中庭測量コンサル タント	H29.10.19 H30.3.19	161405
宮崎県	延岡市 一部	砂防計画	数値図化	2500	8.5km ²	宮崎県延岡土木事務所 助言 10216	株式会社国土開発コンサル タント	H29.10.23 H30.3.15	156166
宮崎県	日南市 一部	砂防計画	数値図化	2500	7.203km ²	宮崎県日南土木事務所 助言 10219	太陽技術コンサル タント株式会社	H29.10.24 H30.3.25	156210
宮崎県	宮崎市 一部 国富町 一部	砂防計画	数値図化	2500	4km ²	宮崎県高岡土木事務所 助言 10222	九州工管株式会社	H29.10.24 H30.3.15	156213
宮崎県	延岡市 一部	砂防計画	数値図化	2500	4.6km ²	宮崎県延岡土木事務所 助言 10226	株式会社エースコンサル タント	H29.10.25 H30.3.15	156239
宮崎県	都城市 一部	道路計画	IM図計測	500	7.8km	宮崎県都城市 助言 10228	株式会社パスコ	H29.10.25 H30.3.30	156268
宮崎県	宮崎市 一部	その他	基準点測量	4級	152点	法務省宮崎地方法務局 助言 10225	有限会社佐藤測量	H29.10.26 H30.2.28	156237
宮崎県	高原町 一部	土地改良	基準点測量 基準点測量	2級 3級	5点 1点	宮崎県 助言 10246	宮崎県土地改良事業団 体連合会	H29.11.8 H30.3.16	156477
宮崎県	高千穂町 一部	砂防計画	数値図化	2500	0.53km ²	宮崎県西臼杵支庁 助言 10278	株式会社宮崎産業開発	H29.12.1 H30.3.23	159053
宮崎県	日之影町 一部	砂防計画	数値図化	2500	3.15km ²	宮崎県西臼杵支庁 助言 10279	株式会社西田技術開発 コンサルタント	H29.12.1 H30.3.23	159054
宮崎県	宮崎市 一部	砂防計画	数値図化	2500	1.66km ²	宮崎県宮崎土木事務所 助言 10295	株式会社西田技術開発 コンサルタント	H29.12.11 H30.3.25	159338
宮崎県	美郷町 一部	砂防計画	数値図化	2500	4.56km ²	宮崎県日向土木事務所 助言 10305	株式会社晃和コンサル タント	H29.12.12 H30.1.31	159491
宮崎県	日南市 一部	砂防計画	数値図化	2500	3km ²	宮崎県日南土木事務所 助言 10333	株式会社建設技術研究所	H29.12.25 H30.3.26	159896
宮崎県	小林市 一部	砂防計画	数値図化	2500	4.69km ²	宮崎県小林土木事務所 助言 10342	株式会社建設技術研究所	H29.12.25 H30.3.25	160033
宮崎県	五ヶ瀬町 一部	砂防計画	数値図化	2500	8.25km ²	宮崎県西臼杵支庁 助言 10324	株式会社九州土木設計 コンサルタント	H30.1.4 H30.3.23	159833
宮崎県	小林市 一部 えびの市 一部	砂防計画	数値図化	2500	1.06km ²	宮崎県小林土木事務所 助言 10332	国際航業株式会社	H30.1.9 H30.3.25	159883

九州地方

都道府県	測量地域	測量目的	測量種別	縮尺・等級	事業量	測量計画機関(助言番号)	測量作業機関	実施時期	ID
宮崎県	高千穂町 一部	砂防計画	数値図化	2500	5.96km ²	宮崎県西白杵支庁助言 10343	株式会社建設技術研究所	H30.1.15 H30.3.23	160048
宮崎県	高原町 一部	都市計画	数値図化	2500	2.933km ²	宮崎県高原町助言 10340	国際航業株式会社	H30.1.16 H30.3.16	159977
宮崎県	宮崎市 一部	道路計画	MM計測	500	35km	宮崎県宮崎市助言 10348	株式会社バスコ	H30.1.31 H30.3.16	160147
宮崎県	延岡市 全域 日之影町 全域	森林計画	数値撮影(デジタル)	地上画素寸法 25cm (UCFp17奈申請済み)	1990km ²	宮崎県助言 10359	大成ジオテック株式会社	H30.2.6 H30.3.28	160219
宮崎県	椎葉村 一部	砂防計画	数値図化	2500	7.1km ²	宮崎県日向土木事務所助言 10375	株式会社晃和コンサルタン	H30.2.22 H30.3.23	161416
宮崎県	川南町 一部	砂防計画	数値図化	2500	1.67km ²	宮崎県高鍋土木事務所助言 10376	株式会社晃和コンサルタン	H30.2.28 H30.3.25	161417
宮崎県	日向市 一部 美郷町 一部	砂防計画	数値図化	2500	3.5km ²	宮崎県日向土木事務所助言 10008	フェニックスコンサルタン	H30.4.21 H30.12.17	163717
宮崎県	宮崎市 一部	土地区画整理	基準点測量	4級	20点	宮崎県宮崎市助言 10095	株式会社エイワ設計	H30.6.6 H31.2.15	165012
宮崎県	新富町 一部	その他	基準点測量 基準点測量 用地測量	3級 4級	10点 4点 0.023km ²	防衛省九州防衛局助言 10101	株式会社八光開発コンサル	H30.7.26 H30.9.28	165082
宮崎県	美郷町 一部 諸塚村 一部	砂防計画	数値図化	2500	4.7km ²	宮崎県日向土木事務所助言 10200	株式会社バスコ	H30.10.5 H30.10.31	166705
宮崎県	えひの市 一部	道路計画	数値図化	1000	5.1km ²	宮崎県小林土木事務所助言 10236	玉野総合コンサルタント株	H30.10.16 H30.11.22	167091
鹿児島県	曾於市 一部	土地改良	基準点測量 基準点測量 数値図化	3級 4級 1000	2点 2点 0.018km ²	鹿児島県大隅地域振興局農林水産部農村整備課助言 10102	鹿児島県土地改良事業団体	H29.7.13 H29.3.15	148034
鹿児島県	出水市 全域 錦江町 全域	土地改良	水準測量 数値撮影(デジタル) 同時調整 写真地図作成(デジタルオルソ)	簡級 地上画素寸法 16cm (ADS80) 1000 1000	37.62km ² 834.78km ² 834.78km ²	鹿児島県土地改良事業団体連合会助言 10059	バスコ・大成ジオテック共	H29.6.19 H30.2.23	153303
鹿児島県	知名町 一部	道路計画	基準点測量	4級	19点	鹿児島県助言 10098	コスモコンサルタンツ株式	H29.8.1 H30.1.31	154238
鹿児島県	霧島市 一部	道路計画	基準点測量 基準点測量 水準測量	2級 4級 3級	7点 7点 1.2km	九州地方整備局鹿児島国道事務所助言 10099	株式会社大進	H29.8.1 H29.12.8	154239
鹿児島県	伊佐市 一部	河川管理	数値図化	2500	9.74km ²	鹿児島県伊佐市助言 10152	株式会社バスコ	H29.8.2 H30.3.23	154991
鹿児島県	日置市 一部	土地改良	基準点測量 基準点測量 基準点測量	2級 3級 4級	1点 5点 9点	鹿児島県助言 10104	鹿児島県土地改良事業団体	H29.8.8 H30.3.23	154404
鹿児島県	与論町 一部	道路計画	基準点測量 水準測量	4級 4級	20点 2.7km	鹿児島県助言 10136	株式会社福永技研	H29.8.22 H30.1.31	154787
鹿児島県	いちき串木野市 一部	道路計画	基準点測量	2級	2点	九州地方整備局鹿児島国道事務所助言 10190	株式会社大進	H29.10.2 H30.3.15	155742
鹿児島県	志布志市 一部	土地改良	基準点測量 基準点測量 基準点測量	2級 3級 4級	7点 7点 10点	鹿児島県助言 10212	鹿児島県土地改良事業団体	H29.10.20 H30.3.16	156142
鹿児島県	鹿屋市 一部	道路計画	MM計測	500	21.7km	鹿児島県鹿屋市助言 10229	株式会社バスコ	H29.10.25 H30.3.16	156270
鹿児島県	鹿児島市 一部 日置市 一部 曾於市 一部	道路台帳	基準点測量 基準点測量	2級 3級	5点 6点	九州地方整備局鹿児島国道事務所助言 10253	株式会社新日本技術コンサル	H29.11.16 H30.3.14	156718
鹿児島県	出水市 一部	砂防計画	数値図化 写真地図作成(デジタルオルソ)	2500 2500	19.66km ² 19.66km ²	鹿児島県北薩地域振興局助言 10384	大成ジオテック株式会社	H30.1.23 H30.3.23	161492
鹿児島県	曾於市 一部	総合計画	基準点測量 基準点測量	2級 3級	5点 5点	鹿児島県曾於市助言 10354	株式会社サタコンコンサル	H30.2.1 H30.3.23	160184
鹿児島県	さつま町 一部 伊佐市 一部	その他	復旧測量(基準点) 復旧測量(基準点)	1級 2級	16点 5点	九州地方整備局鶴田ダム管理所助言 10355	株式会社高崎総合コンサル	H30.2.2 H30.3.15	160187
鹿児島県	薩摩川内市 一部	砂防計画	数値図化 写真地図作成(デジタルオルソ)	2500 2500	8.26km ² 8.26km ²	鹿児島県北薩地域振興局助言 10260	東亜建設技術株式会社	H30.3.14 H30.12.10	167442
鹿児島県	鹿児島市 一部	砂防計画	水準測量 航空レーザ測量	4級 1000	3.04km 114.3km ²	鹿児島県助言 10391	株式会社バスコ	H30.3.22 H30.7.17	162568
鹿児島県	薩摩川内市 一部	砂防計画	数値図化 写真地図作成(デジタルオルソ)	2500 2500	12.34km ² 12.34km ²	鹿児島県北薩地域振興局助言 10140	株式会社建設技術研究所	H30.3.29 H30.12.3	165866
鹿児島県	三島村 一部	農地開発	基準点測量	3級	2点	鹿児島県三島村助言 10394	株式会社萩原技研	H30.4.6 H30.5.31	162610
鹿児島県	志布志市 一部	道路計画	基準点測量 現地測量(数値地形図作成)	4級 500	16点 0.045km ²	九州地方整備局大隅河川国道事務所助言 10028	株式会社丸建技術	H30.5.7 H30.5.31	163974
鹿児島県	霧島市 一部	砂防計画	数値図化 写真地図作成(デジタルオルソ)	2500 2500	8.39km ² 8.39km ²	鹿児島県始良-伊佐地域振興局助言 10035	株式会社バスコ	H30.5.7 H30.9.28	164072
鹿児島県	南さつま市 一部	固定資産	数値撮影(デジタル) 写真地図作成(デジタルオルソ) 水準測量	地上画素寸法 11.8 cm 1000	281.21km ² 281.21km ² 6.9km	鹿児島県南さつま市助言 10015	朝日航洋株式会社	H30.5.9 H30.9.30	163817
鹿児島県	中種子町 一部	土地改良	基準点測量 基準点測量 基準点測量	2級 3級 4級	3点 5点 10点	鹿児島県熊毛支庁助言 10081	鹿児島県土地改良事業団体	H30.6.20 H31.3.15	164847
鹿児島県	中種子町 一部	土地改良	基準点測量 基準点測量 基準点測量	2級 3級 4級	3点 5点 10点	鹿児島県熊毛支庁助言 10082	鹿児島県土地改良事業団体	H30.6.20 H31.3.15	164851
鹿児島県	鹿児島市 一部	土地区画整理	基準点測量 基準点測量 その他の応用測量	3級 4級	2点 27点	鹿児島県鹿児島市助言 10076	公益財団法人鹿児島まちづ	H30.7.1 H31.1.31	164650
鹿児島県	鹿児島市 一部	土地区画整理	基準点測量 基準点測量 用地測量	3級 4級	3点 13点 0.007km ²	防衛省九州防衛局助言 10084	公益財団法人鹿児島まちづ	H30.7.5 H31.1.31	164579
鹿児島県	鹿屋市 一部	その他	基準点測量 基準点測量 用地測量	3級 4級	3点 13点 0.007km ²	防衛省九州防衛局助言 10084	株式会社池田コンサル	H30.7.17 H30.9.28	164877
鹿児島県	三島村 一部	総合計画	数値図化	5000	15.9km ²	鹿児島県三島村助言 10118	大成ジオテック株式会社	H30.7.17 H30.11.13	165299

九州地方

都道府県	測量地域	測量目的	測量種別	縮尺・等級	事業量	測量計画機関（助言番号）	測量作業機関	実施時期	ID
鹿児島県	長島町 一部	砂防計画	数値図化 写真地図作成（デジタルオルソ）	2500 2500	4.833km ² 4.833km ²	鹿児島県北薩地域振興局 助言 10128	朝日航洋株式会社	H30.8.10 H30.10.9	165574
鹿児島県	鹿屋市 一部	砂防計画	基準点測量	2級	3点	鹿児島県大隅地域振興局 助言 10208	株式会社萩原技研	H30.9.25 H31.1.17	166813

沖縄地方

都道府県	測量地域	測量目的	測量種別	縮尺・等級	事業量	測量計画機関（助言番号）	測量作業機関	実施時期	ID	
沖縄県	北中城村 一部	道路管理	基準点測量	3級	1点	沖縄県中部土木事務所 助言 J0009	株式会社アジア測量設計	H28.7.6 H28.8.21	147005	
沖縄県	北中城村 一部	道路台帳	基準点測量	3級	2点	沖縄県中部土木事務所 助言 J0053	株式会社アジア測量設計	H29.1.31 H29.3.24	151811	
沖縄県	宮古島市 一部	道路計画	基準点測量	4級	19点	沖縄県宮古土木事務所 助言 J0060	株式会社大協企画コンサル タント	H29.3.6 H29.3.24	152210	
沖縄県	北谷町 一部	土地区画整理	基準点測量 基準点測量	3級 4級	1点 45点	沖縄県北谷町 助言 J0063	玉野総合コンサルタント株 式会社	H29.4.3 H30.3.30	152348	
沖縄県	国頭村 一部	その他	基準点測量	2級	3点	防衛省沖縄防衛局 助言 J0020	株式会社大洋土木コンサル タント	H29.8.9 H29.9.29	155370	
沖縄県	読谷村 一部	その他	基準点測量 水準測量	2級 4級	3点	沖縄県読谷村 助言 J0007	株式会社オオバ	H29.8.14 H30.2.28	154256	
沖縄県	北中城村 一部 沖縄市 一部 宜野湾市 一部	うるま市 一部 浦添市 一部	その他	基準点測量 基準点測量 基準点測量	2級 3級 4級	4点 3点 9点	防衛省沖縄防衛局 助言 J0038	有限会社大望エンジニアリ ング	H29.8.19 H30.3.9	160006
沖縄県	南風原町 一部	土地区画整理	基準点測量	3級	2点	沖縄県南風原町 助言 J0010	株式会社アジア測量設計	H29.8.21 H30.3.9	154672	
沖縄県	南風原町 一部	土地区画整理	基準点測量	4級	17点	沖縄県南風原町 助言 J0011	株式会社アジア測量設計	H29.8.21 H30.3.9	154673	
沖縄県	与那国町 一部	その他	基準点測量 基準点測量	2級 4級	2点 13点	防衛省沖縄防衛局 助言 J0013	株式会社リック	H29.8.25 H30.2.28	154903	
沖縄県	伊江村 全域	その他	数値撮影（デジ タル） 写真地図作成（デ ジタルオルソ）	地上画素寸法 16cm 1000	22.78km ² 22.78km ²	沖縄県伊江村 助言 J0049	株式会社リック	H29.8.28 H30.3.30	163667	
沖縄県	宮古島市 一部	土地改良	基準点測量 基準点測量	2級 4級	4点 150点	沖縄県宮古島市 助言 J0018	沖縄県土地改良事業団体連 合会	H29.9.19 H30.3.16	155348	
沖縄県	本部町 全域	その他	数値撮影（デジ タル） 写真地図作成（デ ジタルオルソ）	地上画素寸法 16cm 1000	54.35km ² 54.35km ²	沖縄県本部町 助言 J0048	株式会社リック	H29.9.29 H30.3.30	163664	
沖縄県	金武町 一部	道路管理	基準点測量	2級	4点	沖縄総合事務局開発建設部北 部国道事務所 助言 J0025	株式会社大洋土木コンサル タント	H29.10.12 H30.2.19	155999	
沖縄県	今帰仁村 全域	その他	数値撮影（デジ タル） 写真地図作成（デ ジタルオルソ）	地上画素寸法 16cm 1000	39.93km ² 39.93km ²	沖縄県今帰仁村 助言 J0050	株式会社リック	H29.10.23 H30.3.30	163669	
沖縄県	宮古島市 一部	土地改良	基準点測量	2級	4点	沖縄県北部農林水産振興セン ター 助言 J0028	沖縄県土地改良事業団体連 合会	H29.11.15 H30.3.9	156458	
沖縄県	石垣市 一部	土地改良	基準点測量	2級	6点	沖縄県八重山農林水産振興セン ター 助言 J0029	沖縄県土地改良事業団体連 合会	H29.11.20 H30.3.5	159071	
沖縄県	南大東村 一部	土地改良	基準点測量 基準点測量	1級 2級	1点 3点	沖縄県南大東村 助言 J0033	沖縄県土地改良事業団体連 合会	H29.12.4 H30.3.16	159534	
沖縄県	本部町 一部	その他	基準点測量	2級	6点	沖縄県本部町 助言 J0044	株式会社田幸技建コンサル タント	H29.12.11 H30.2.28	160273	
沖縄県	南城市 一部	その他	基準点測量	3級	29点	沖縄県南部農林土木事務所 助言 J0035	株式会社田幸技建コンサル タント	H29.12.19 H30.3.30	159973	
沖縄県	那覇市 全域	固定資産	数値撮影（デジ タル）	地上画素寸法 16cm	39.24km ²	沖縄県那覇市 助言 J0034	国際航業株式会社	H30.1.1 H30.3.31	159580	
沖縄県	今帰仁村 一部	道路計画	基準点測量 水準測量	2級 3級	6点 1点	沖縄県今帰仁村 助言 J0042	株式会社大東エンジニアリ ング	H30.1.15 H30.2.28	160082	
沖縄県	南風原町 一部	道路台帳	基準点測量	3級	1点	沖縄県南風原町 助言 J0041	株式会社大東エンジニアリ ング	H30.1.19 H30.2.19	160081	
沖縄県	石垣市 一部	土地改良	基準点測量	2級	6点	沖縄県八重山農林水産振興セン ター 助言 J0040	沖縄県土地改良事業団体連 合会	H30.1.22 H30.3.5	160051	
沖縄県	那覇市 一部 うるま市 一部 南風原町 一部	糸満市 一部 読谷村 一部 八重瀬町 一部	総合計画	修正測量	2500	0.2279km ²	沖縄県 助言 J0045	株式会社リック	H30.2.15 H30.3.30	160336
沖縄県	金武町 一部	総合計画	修正測量	5000	0.368km ²	沖縄県 助言 J0046	株式会社リック	H30.2.15 H30.3.30	160341	
沖縄県	うるま市 一部	土地区画整理	基準点測量 その他	4級 500	0.037km ² 0.037km ²	うるま市屋敷名土地区画整理組 合 助言 J0043	日本都市技術株式会社	H30.2.26 H30.5.31	160223	
沖縄県	宮古島市 一部	その他	基準点測量 基準点測量 基準点測量	2級 3級 4級	1点 2点 15点	防衛省沖縄防衛局 助言 J0002	株式会社アジア測量設計	H30.3.20 H30.5.31	163726	
沖縄県	石垣市 一部	その他	基準点測量	2級	3点	沖縄県八重山土木事務所 助言 J0001	株式会社環境プラン	H30.4.2 H30.6.30	162624	
沖縄県	宮古島市 一部	土地改良	基準点測量 基準点測量	2級 4級	5点 75点	沖縄県宮古島市 助言 J0047	沖縄県土地改良事業団体連 合会	H30.4.5 H30.12.21	162586	
沖縄県	恩納村 一部	その他	基準点測量	2級	11点	沖縄総合事務局北部国道事務所 助言 J0005	株式会社日興建設コンサル タント	H30.4.14 H31.2.28	164528	
沖縄県	浦添市 一部	都市計画	復旧測量（基準点 ）	3級	1点	沖縄県土木建築部都市モノレ ール建設事務所 助言 J0003	株式会社芝岩エンジニアリ ング	H30.5.9 H30.6.29	163951	
沖縄県	石垣市 一部	土地改良	基準点測量	2級	4点	沖縄県石垣市 助言 J0007	沖縄県土地改良事業団体連 合会	H30.6.25 H30.12.28	164687	
沖縄県	嘉手納町 一部 北谷町 一部	その他	基準点測量 基準点測量	2級 4級	4点 14点	防衛省沖縄防衛局 助言 J0008	株式会社オオバ 沖縄支店	H30.7.24 H30.8.31	164857	
沖縄県	糸満市 一部 豊見城市 一部	道路計画	基準点測量	2級	3点	沖縄県南部土木事務所 助言 J0023	株式会社芝岩エンジニアリ ング	H30.7.30 H31.3.15	166499	
沖縄県	南城市 一部 那覇市 一部	道路台帳	基準点測量	2級	3点	沖縄県南部土木事務所 助言 J0013	株式会社大東エンジニアリ ング	H30.8.2 H31.2.6	165510	
沖縄県	伊江村 一部	土地改良	基準点測量	2級	12点	沖縄県北部農林水産振興セン ター 助言 J0017	沖縄県土地改良事業団体連 合会	H30.8.3 H31.2.22	165718	
沖縄県	北中城村 一部	土地改良	基準点測量	2級	5点	沖縄県北中城村 助言 J0010	沖縄県土地改良事業団体連 合会	H30.8.6 H31.2.28	165280	
沖縄県	石垣市 一部	道路計画	その他	UAMレーザ 地図情 報レベル 500	0.035km ²	沖縄県八重山土木事務所 助言 J0033	株式会社大東エンジニアリ ング	H30.8.21 H31.2.28	167526	
沖縄県	南城市 一部	その他	基準点測量	2級	4点	沖縄県南城市 助言 J0025	沖縄県土地改良事業団体連 合会	H30.8.30 H30.10.10	166558	
沖縄県	宜野湾市 一部	土地区画整理	基準点測量 基準点測量 基準点測量	2級 3級 4級	5点 2点 185点	沖縄県宜野湾市 助言 J0029	玉野総合コンサルタント株 式会社	H30.8.30 H31.3.29	166760	

沖縄地方

都道府県	測量地域	測量目的	測量種別	縮尺・等級	事業量	測量計画機関（助言番号）	測量作業機関	実施時期	ID
沖縄県	久米島町 一部	道路計画	基準点測量	2級	6点	沖縄県久米島町 助言 J0020	株式会社東邦建設コンサル タント	H30.9.1 H31.1.16	166211
沖縄県	読谷村 一部	道路台帳	基準点測量	2級	3点	沖縄県中部土木事務所 助言 J0024	有限会社青雲測量設計	H30.9.12 H31.3.22	166504
沖縄県	宮古島市 一部	土地改良	基準点測量 基準点測量	2級 4級	4点 117点	沖縄県宮古農林水産振興センタ ー 助言 J0019	沖縄県土地改良事業団体連 合会	H30.9.18 H31.3.6	166204
沖縄県	宮古島市 一部	土地改良	基準点測量 基準点測量	2級 4級	2点 147点	沖縄県宮古農林水産振興センタ ー 助言 J0021	沖縄県土地改良事業団体連 合会	H30.9.18 H31.2.19	166242
沖縄県	宮古島市 一部	土地改良	基準点測量 基準点測量	2級 4級	2点 14点	沖縄県宮古農林水産振興センタ ー 助言 J0022	沖縄県土地改良事業団体連 合会	H30.9.18 H31.2.19	166266
沖縄県	糸満市 一部	その他	基準点測量	3級	3点	沖縄県南部土木事務所 助言 J0028	株式会社日興建設コンサル タント	H30.9.25 H31.3.15	166733
沖縄県	豊見城市 一部	その他	基準点測量	3級	5点	沖縄県南部土木事務所 助言 J0027	株式会社日興建設コンサル タント	H30.9.27 H30.10.31	166731
沖縄県	南大東村 一部	その他	基準点測量 基準点測量	1級 2級	6点 16点	沖縄県南部農林土木事務所 助言 J0042	株式会社田幸技建コンサル タント	H30.9.28 H31.3.26	168129
沖縄県	名護市 一部	土地区画整理	復旧測量（基準点） 復旧測量（基準点） 基準点測量	2級 3級 4級	12点 40点 459点	沖縄県名護市 助言 J0030	昭和株式会社	H30.10.3 R1.10.31	166811
沖縄県	南風原町 一部	道路計画	基準点測量	3級	6点	沖縄県南部土木事務所 助言 J0031	株式会社大東エンジニアリ ング	H30.10.9 H31.3.22	166931
沖縄県	国頭村 一部 大宜味村 一部	道路計画	基準点測量 基準点測量 水準測量	2級 4級 3級	4点 16点 5.2km	沖縄総合事務局北部国道事務所 助言 J0032	大日本コンサルタント株式 会社	H30.10.11 H31.2.28	167296
沖縄県	名護市 一部	道路計画	基準点測量	2級	6点	沖縄総合事務局北部国道事務所 助言 J0038	株式会社大東エンジニアリ ング	H30.11.8 H31.1.31	167809
沖縄県	宮古島市 一部	土地改良	基準点測量	4級	74点	沖縄県宮古島市 助言 J0041	沖縄県土地改良事業団体連 合会	H30.11.13 H31.3.20	167901
沖縄県	嘉手納町 一部	道路計画	基準点測量	2級	3点	沖縄総合事務局開発建設部南部 国道事務所 助言 J0040	株式会社大東エンジニアリ ング	H30.11.14 H31.2.28	167874
沖縄県	宮古島市 一部	土地改良	基準点測量	2級	2点	沖縄県宮古農林水産振興センタ ー 助言 J0043	沖縄県土地改良事業団体連 合会	H30.11.26 H31.3.20	168171
沖縄県	多良間村 一部	土地改良	基準点測量	2級	3点	沖縄県多良間村 助言 J0048	沖縄県土地改良事業団体連 合会	H30.12.13 H31.3.29	168438

全国

都道府県	測量地域	測量目的	測量種別	縮尺・等級	事業量	測量計画機関（助言番号）	測量作業機関	実施時期	ID
北海道 青森県 岩手県 宮城県 秋田県 山形県 福島県 栃木県 愛媛県 高知県		森林計画	数値撮影（デジタル） 写真地図作成（デジタルオルソ）	地上画素寸法 30cm以内 地上画素寸法 50cm以内	14694km ² 14694km ²	林野庁 助言 K0004	アジア航測株式会社 国際航業株式会社 株式会社八州 株式会社かんこう 株式会社バスコ 写測エンジニアリング株式会社 中央航業株式会社 株式会社協同測量社 東亜建設技術株式会社	H29.6.12 H30.2.16	153428
茨城県	つくば市 一部	都市計画	基準点測量		3点	国土地理院企画部 助言 K9999		H27.2.23 H27.2.27	139875
長野県 岐阜県	上松町 一部 王滝村 一部 木曾町 一部 高山市 一部 中津川市 一部 下呂市 一部	その他	航空レーザ測量 航空レーザ測量	1000 1000	323.9km ² 154.7km ²	中部地方整備局多治見砂防国道 事務所 助言 K0014	株式会社バスコ 岐阜支店	H29.8.29 H30.3.23	154957
全国	全域	その他	修正測量	25000	39359km ²	一般財団法人日本デジタル道路 地図協会 助言 K0003	一般財団法人日本デジタル 道路地図協会	H29.6.9 H30.3.31	153248