

平成29年度 公共測量実施計画書届出状況

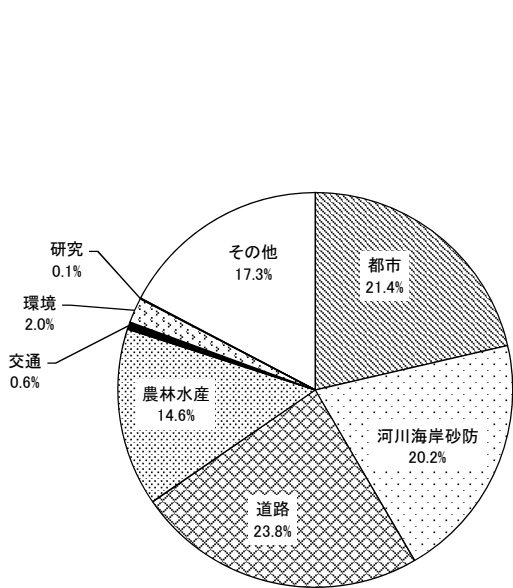


図-3 測量目的別の内訳
※表-1の公共測量実施計画書届出件数の内訳

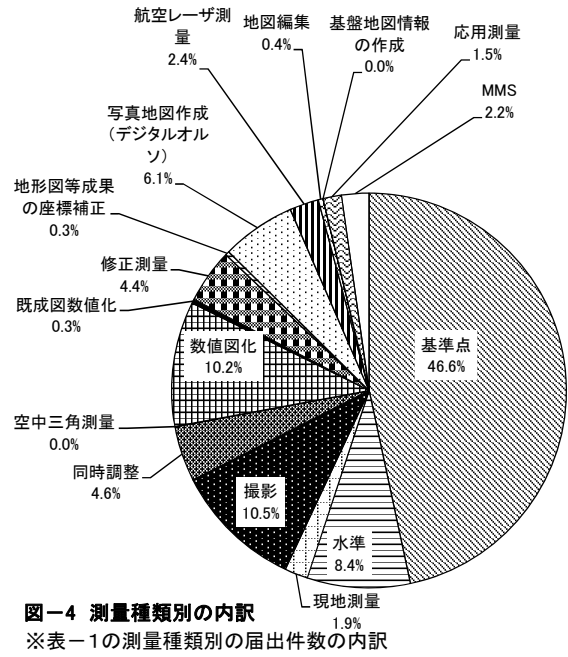


図-4 測量種類別の内訳
※表-1の測量種類別の届出件数の内訳

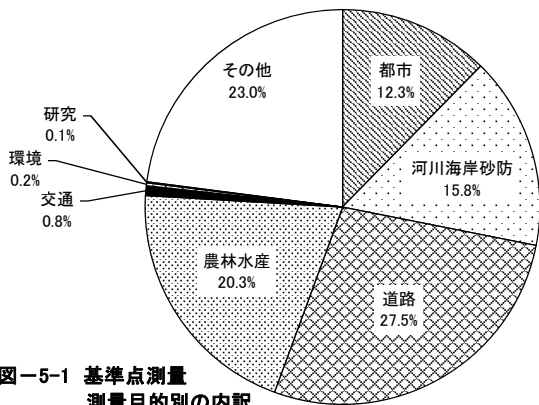


図-5-1 基準点測量
測量目的別の内訳
※表-1の基準点測量及び復旧測量(基準点)の内訳

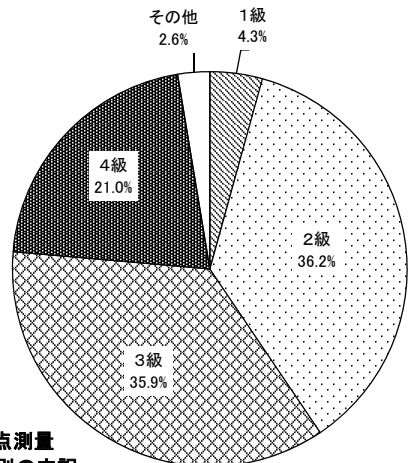


図-5-2 基準点測量
等級別の内訳
※表-2の基準点測量の内訳

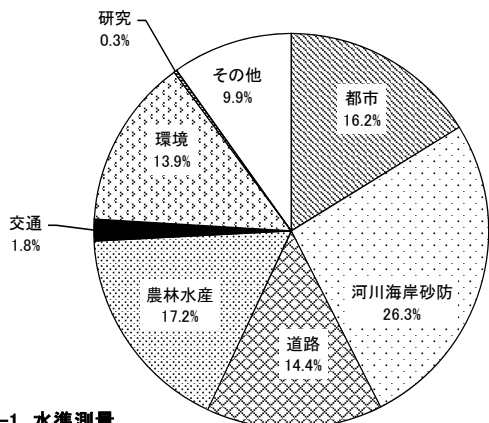


図-6-1 水準測量
測量目的別の内訳
※表-1の水準測量及び復旧測量(水準)の内訳

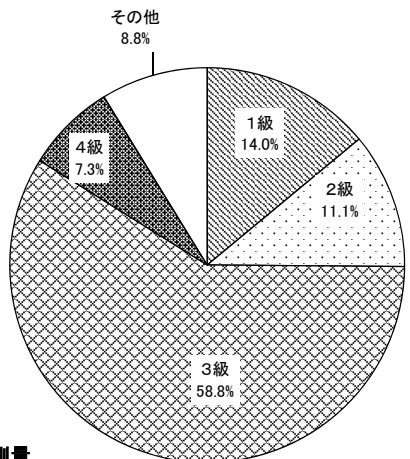


図-6-2 水準測量
等級別の内訳
※表-2の水準測量の内訳

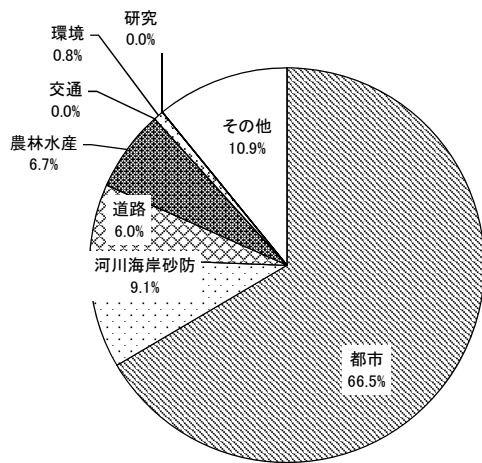


図-7-1 空中写真撮影
測量目的別の内訳

※表-1のモノクロ撮影、カラー撮影及び数値撮影(デジタル)の内訳

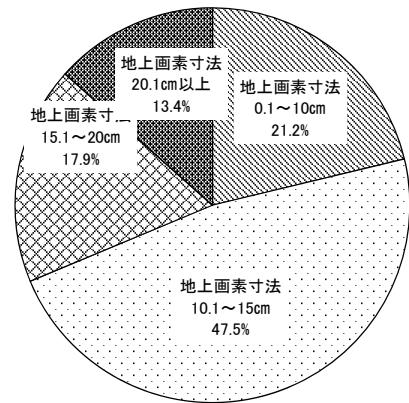


図-7-2 空中写真撮影
地上画素寸法別の内訳

※表-3の空中写真撮影の内訳

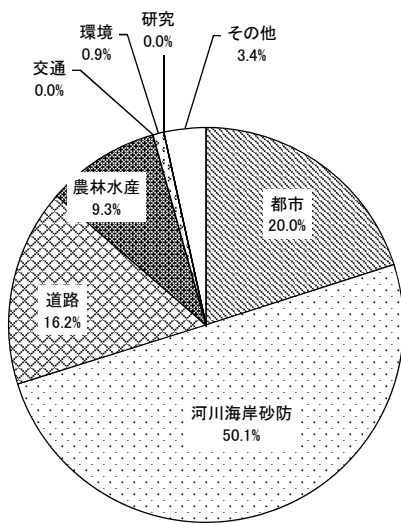


図-8-1 数値図化
測量目的別の内訳

※表-1の数値図化、数値図化(同時調整含む)及び既成図数値化の内訳

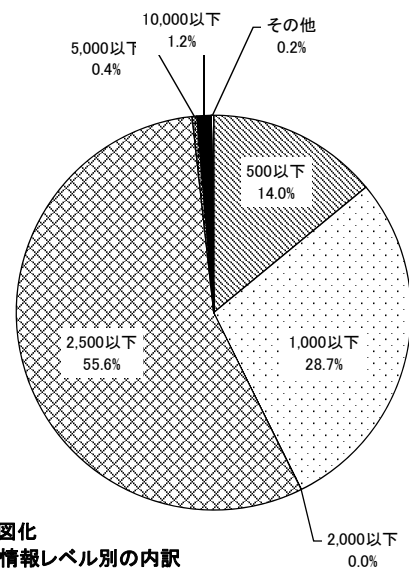


図-8-2 数値図化
地図情報レベル別の内訳

※表-3の数値図化の内訳