

平成29年度

# 公共測量の記録

国土交通省国土地理院

# 目 次

公共測量について .....	1
公共測量実施計画書届出件数と事業量の内訳 .....	5
公共測量実施計画書届出件数と測量種別件数の推移 .....	8
公共測量の主な測量種別件数の推移 .....	8
公共測量実施計画書の内訳 .....	9
公共測量の記録	
北海道地方 .....	1 1
東北地方 .....	2 5
関東地方 .....	3 6
北陸地方 .....	5 9
中部地方 .....	6 4
近畿地方 .....	7 7
中国地方 .....	9 4
四国地方 .....	9 8
九州地方 .....	1 0 3
沖縄地方 .....	1 1 6
全 国 .....	1 1 8
公共測量審査終了成果の集録 .....	1 1 9

# 公共測量の記録

この記録は、測量法（昭和 24 年法律第 188 号）に基づき、国及び公共団体から平成 29 年度に提出された公共測量実施計画書の主要事項を抽出し、集録したものである。

## 公共測量について

### 1. 公共測量の意義と法的根拠

国土の開発・保全計画、その他全国的な土地利用の高度化に伴い、国及び公共団体において、それぞれの目的に応じた公共測量が行われている。

これらの公共測量は、常に十分な精度で最も経済的に、また、時期を失することなく、その成果が求められなければならない。しかしながら、こうして得られた成果の中には、既に利用可能な既存の測量成果があるにもかかわらず、その存在を知らないため、同一地域を重複して不統一な規格で測量を実施してしまう例もある。

国及び公共団体が費用を負担し、又は補助して行う公共測量においては、このような規格の不統一や、測量の重複を排除し、測量の正確さを確保することが重要であり、それを目的として測量法が制定されている。国土地理院では、測量法の趣旨に沿って必要な技術的助言や指導を行っている。

### 2. 公共測量の記録

国土地理院では、国及び公共団体が各種の公共測量の計画立案・実施に当たり、相互に利用可能な公共測量成果を活用することにより、測量法の主な目的の一つである測量の重複を排除するため、昭和 39 年から年度毎に公共測量の実施状況を「公共測量の記録」として集録し公表している。

測量地域を地方及び都道府県別に収録し、当該実施計画書に対する助言番号で整理している。文書番号の略称の意味は、次表のとおりである。

略称	文書番号	地方測量部等の名称	略称	文書番号	地方測量部等の名称
A	道 公	北海道地方測量部	G	中 公	中国地方測量部
B	東 公	東北地方測量部	H	四 公	四国地方測量部
C	関 公	関東地方測量部	I	九 公	九州地方測量部
D	北 公	北陸地方測量部	J	沖 公	沖 縄 支 所
E	部 公	中部地方測量部	K	企指公	企画部測量指導課
F	近 公	近畿地方測量部			

例：助言番号 C 0 2 2 6 = 国地関公第 2 2 6 号

### 3. 公共測量の手続

公共測量を実施する場合の測量法に定められている手続等は、別紙1のとおりとなっている。その主なものは次のとおりである。

- (1) 作業規程を定めて国土交通大臣の承認を得なければならない。(法第33条)
- (2) 公共測量実施計画書を提出し、国土地理院の長に技術的助言を求めなければならない。(法第36条)
- (3) 公共測量を実施しようとするときは、その地域、期間、その他必要な事項を関係都道府県知事に通知しなければならない。(法第14条第1項・第39条)
- (4) 基本測量又は公共測量の測量成果を使用する場合は、国土地理院又は測量成果を作成した測量計画機関の長の承認を得なければならない。(法第30条第1項・第44条第1項)
- (5) 基本測量又は公共測量によって設置された測量標を使用する場合は、国土地理院又は測量標を設置した測量計画機関の長の承認を得なければならない。(法第26条・第39条)
- (6) 公共測量を終了したときは、その旨を関係都道府県知事に通知しなければならない。(法第14条第2項・第39条)
- (7) 測量成果を得たときは、遅滞なく、その写しを国土地理院の長に送付しなければならない。(法第40条第1項)
- (8) 永久標識又は一時標識を設置したときは、遅滞なく、その種類及び所在地その他国土交通省令で定める事項を関係都道府県知事に通知するとともに、インターネットの利用その他適切な方法により公表しなければならない。また、永久標識を設置した場合は、遅滞なく、それらの情報を国土地理院長に通知しなければならない。(法第21条第1項・第39条、法第37条第3項)

なお、これらの届出又は承認の手続を行うと、次のような利点がある。

- ・実施される公共測量の基準が統一され、既成の測量成果についての最新情報と公共測量についての技術的助言が得られ、精度の確保が図られる。
- ・公共測量実施に伴う土地の立入り、障害物の除去等いくつかの権能が与えられ、作業が円滑に実施される。(法第15条～第20条・第39条)
- ・得られた測量成果の写しを提出することで、測量成果が定められた精度に適合し、他の公共測量の利用に十分なものであるかについて審査が実施され、測量成果の有効利用が図られる。(法第41条)

## 4. 集録内容

### 1) 集計図表

図表は、平成29年度中に提出のあった公共測量実施計画書（法第36条）3,447件について、測量の目的、測量の種類、等級、縮尺別に集計したものである。

### 2) 公共測量の記録

平成29年度中に提出のあった測量実施計画書の集録

### 3) 公共測量審査終了成果の集録

公共測量で得られた測量成果は、有効に利用されることに意義があることから、国土地理院では、提出された測量成果が、作業規程に定められた精度で作成されているか審査を行い公表している。平成29年度中に審査が完了し、その結果が良好であったものを巻末に集録した。

### 4) 公共測量実施地域一覧図

平成29年度の公共測量実施地域一覧図については、インターネット上で閲覧できる。ホームページアドレスは、以下のとおり。

[https://psgs2.gsi.go.jp/kouhyou/Kouhyou\\_KoukyouSokuryou/Kensaku10.aspx](https://psgs2.gsi.go.jp/kouhyou/Kouhyou_KoukyouSokuryou/Kensaku10.aspx)

国土地理院では、公共測量で得られた成果（地図情報レベル500、1000、2500等）を基盤地図情報の整備、1/25,000地形図の修正等の基図、編集資料として有効に利用し、測量の重複排除に努めている。

各測量計画機関におかれても公共測量等の実施に当たっては、この「公共測量の記録」を参考に、公共測量の成果を基準点測量の既知点、地図編集及び地図修正の基図や資料として有効に利用していただくよう要望する。

## < 図表 >

表-1 公共測量実施計画書 届出件数と事業量の内訳

表-2 公共測量実施計画書 届出件数と事業量の内訳（基準点測量・水準測量）

表-3 公共測量実施計画書 届出件数と事業量の内訳（空中写真撮影・数値図化）

図-1 公共測量実施計画書届出件数と測量件数の推移（昭和54年度～平成29年度）

図-2 主な測量の測量件数の推移（昭和54年度～平成29年度）

図-3 測量目的別の内訳

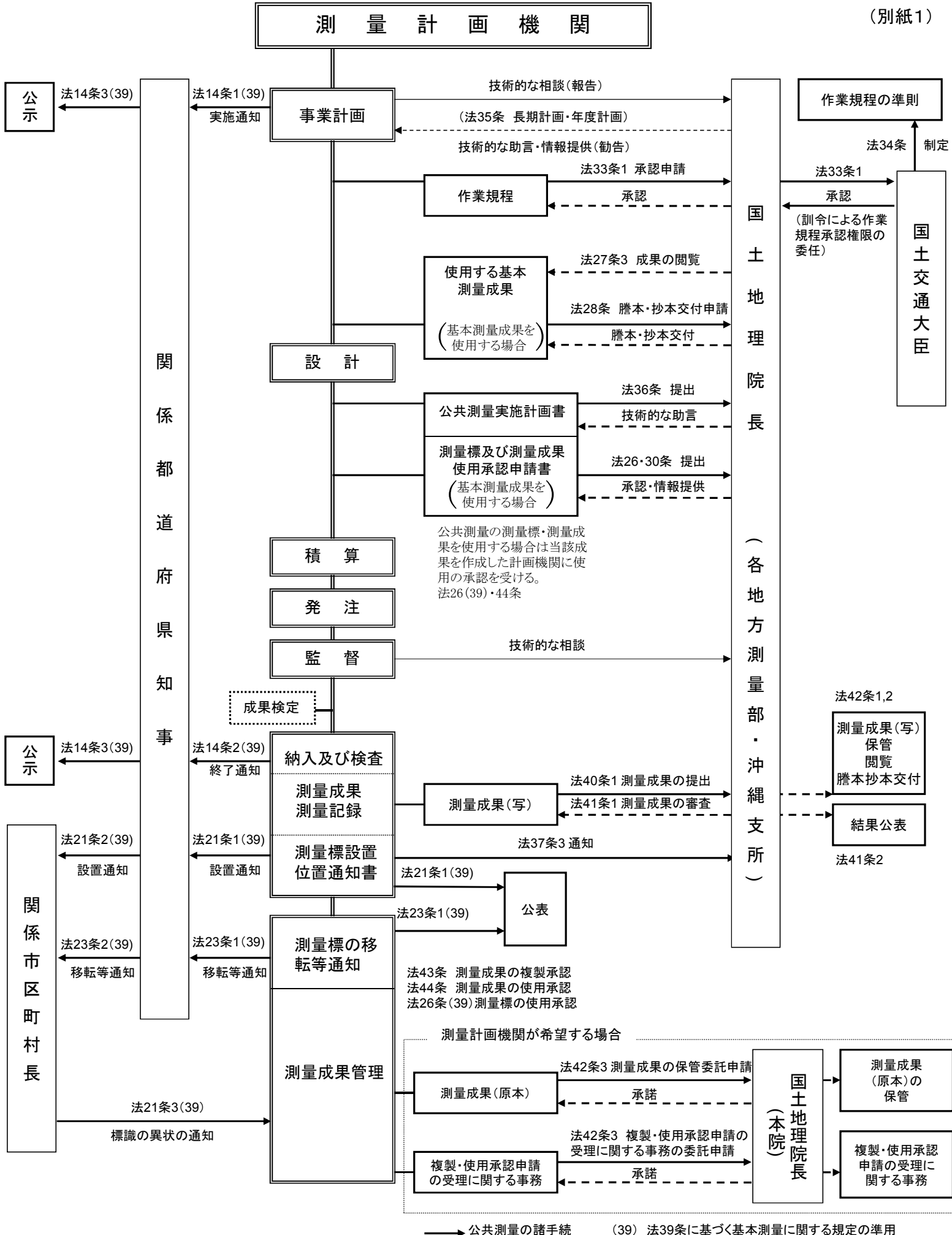
図-4 測量種類別の内訳

図-5 基準点測量（測量目的別・等級別）

図-6 水準測量（測量目的別・等級別）

図-7 空中写真撮影（測量目的別・地上画素寸法別）

図-8 数値図化（測量目的別・地図情報レベル別）



→ 公共測量の諸手続 (39) 法39条に基づく基本測量に関する規定の準用

表-1 平成29年度 公共測量実施計画書 届出件数と事業量の内訳

	測量目的									合計	
	都市	河川海岸砂防	道路	農林水産	交通	環境	研究	その他			
計画書届出件数	737件	697件	821件	502件	21件	70件	3件	596件		3,447件	
測量種類別の届出件数及び事業量	基準点測量	251件 12,783点 5.8km 0.0km	325件 5,097点 0.2km 2.9km	545件 9,474点 3.0km 21.4km	425件 12,482点 69.0km 0.0km	16件 68点 0.0km 0.0km	5件 38点 0.0km 0.0km	2件 4点 0.0km 0.0km	338件 18,133点 43.5km 31.6km	40.1%	1,907件 58,079点 121.5km 55.9km
	水準測量	64件 182点 14.1km 468.4km	103件 713点 56.4km 1,706.5km	56件 42点 0.0km 231.8km	68件 244点 43.2km 674.4km	5件 1点 0.0km 137.4km	55件 168点 0.0km 7,064.4km	1件 1点 0.0km 0.0km	34件 2,329点 0.0km 1,412.0km	8.1%	386件 3,680点 113.7km 11,694.8km
	復旧測量(基準点)	21件 411点 6.0km 0.0km	16件 137点 0.0km 0.0km	55件 2,377点 0.0km 0.0km	24件 430点 0.0km 0.0km	3件 41点 0.0km 0.0km	1件 2点 0.0km 0.0km	0件 0点 0.0km 0.0km	166件 3,811点 0.0km 0.0km	6.0%	286件 7,209点 6.0km 0.0km
	復旧測量(水準)	0件 0点 0.0km 0.0km	1件 1点 0.0km 2.1km	1件 0点 0.0km 0.0km	0件 0点 0.0km 0.0km	2件 0点 0.0km 45.4km	1件 0点 0.0km 0.0km	0件 0点 0.0km 0.0km	6件 9点 0.0km 10.8km	0.2%	11件 12点 0.0km 58.3km
	現地測量(数値地形図作成)	12件 2.0km 0.9km	25件 1.6km 0.0km	42件 7.2km 170.1km	6件 0.3km 0.0km	0件 0.0km 0.0km	0件 0.0km 0.0km	0件 0.0km 0.0km	4件 0.2km 0.0km	1.9%	89件 11.3km 17.0km
	モノクロ撮影	0件 0.0km 0.0km	0件 0.0km 0.0km	0件 0.0km 0.0km	0件 0.0km 0.0km	0件 0.0km 0.0km	0件 0.0km 0.0km	0件 0.0km 0.0km	0件 0.0km 0.0km	0.0%	0件 0.0km 0.0km
	カラー撮影	0件 0.0km 0.0km	0件 0.0km 0.0km	0件 0.0km 0.0km	0件 0.0km 0.0km	0件 0.0km 0.0km	0件 0.0km 0.0km	0件 0.0km 0.0km	0件 0.0km 0.0km	0.0%	0件 0.0km 0.0km
	数値撮影(デジタル)	330件 59,607.6km 0.0km	45件 4,235.8km 0.0km	30件 1,351.3km 0.0km	33件 29,380.3km 0.0km	0件 0.0km 0.0km	4件 141.0km 0.0km	0件 0.0km 0.0km	54件 21,564.3km 0.0km	10.4%	496件 116,280.3km 0.0km
	同時調整	150件 25,912.0km 0モデル	8件 687.7km 0モデル	10件 159.8km 0モデル	17件 1,976.0km 4モデル	0件 0.0km 0モデル	0件 0.0km 0モデル	0件 0.0km 0モデル	29件 11,530.7km 0モデル	4.5%	214件 40,266.1km 4モデル
	空中三角測量	1件 16.7km 0.0km 127モデル	0件 0.0km 0.0km 0モデル	0件 0.0km 0.0km 0モデル	0件 0.0km 0.0km 0モデル	0件 0.0km 0.0km 0モデル	0件 0.0km 0.0km 0モデル	0件 0.0km 0.0km 0モデル	0件 0.0km 0.0km 0モデル	0.0%	1件 16.7km 0.0km 127モデル
	数値図化	83件 5,338.0km 1,659.0km	220件 2,821.9km 3.5km	63件 348.3km 294.3km	41件 89.3km 0.0km	0件 0.0km 0.0km	4件 24.5km 0.0km	0件 0.0km 0.0km	15件 688.2km 50.0km	9.0%	426件 9,310.2km 2,006.8km
	数値図化(同時調整含む)	9件 2,782.3km 0.0km 0モデル	20件 323.6km 0.0km 0モデル	9件 25.6km 0.0km 0モデル	14件 71.6km 0.0km 0モデル	0件 0.0km 0.0km 0モデル	0件 0.0km 0.0km 0モデル	0件 0.0km 0.0km 0モデル	3件 5,789.4km 0.0km 0モデル	1.2%	55件 8,992.6km 0.0km 0モデル
	既成図数値化	7件 210.4km 266.7km 0モデル	0件 0.0km 0.0km 0モデル	9件 286.5km 970.0km 0モデル	0件 0.0km 0.0km 0モデル	0件 0.0km 0.0km 0モデル	0件 0.0km 0.0km 0モデル	0件 0.0km 0.0km 0モデル	0件 0.0km 0.0km 0モデル	0.3%	16件 496.9km 1,286.7km 0モデル
	修正測量	77件 19,475.2km 88.6km	13件 350.0km 0.0km	92件 733.6km 1,043.6km	1件 72.2km 0.0km	0件 0.0km 0.0km	0件 0.0km 0.0km	0件 0.0km 0.0km	25件 43,746.7km 120.6km	4.4%	208件 64,377.7km 1,252.9km
	地形図等成果の座標補正	9件 477.3km 0.0km 0モデル	1件 39.0km 0.0km 0モデル	5件 6.0km 512.9km 0モデル	0件 0.0km 0.0km 0モデル	0件 0.0km 0.0km 0モデル	0件 0.0km 0.0km 0モデル	0件 0.0km 0.0km 0モデル	1件 129.8km 0.0km 0モデル	0.3%	16件 652.1km 512.9km 0モデル
	写真地図作成(デジタル)	190件 36,210.4km	47件 1,737.0km	1件 14.2km	9件 23,271.5km	0件 0.0km	12.0km	0.0km	37件 18,263.2km	6.0%	285件 79,508.3km
	航空レーザ測量	1件 0点 47.4km 0.0km	0件 0点 7,408.7km 7.0km	16件 0点 199.5km 0.0km	12件 4点 1,101.6km 0.0km	1件 0点 30.5km 0.0km	4件 0点 1,074.7km 0.0km	1件 0点 1.1km 0.0km	5件 0点 1,253.9km 0.0km	2.4%	112件 4点 11,117.4km 7.0km
	地図編集	15件 3,229.7km 0.0km	0件 0.0km 0.0km	1件 10.5km 0.0km	0件 0.0km 0.0km	0件 0.0km 0.0km	0件 0.0km 0.0km	0件 0.0km 0.0km	3件 126.6km 0.0km	0.4%	19件 3,366.8km 0.0km
	基盤地図情報の作成	0件 0.0km 0.0km	0件 0.0km 0.0km	0件 0.0km 0.0km	0件 0.0km 0.0km	0件 0.0km 0.0km	0件 0.0km 0.0km	0件 0.0km 0.0km	0件 0.0km 0.0km	0.0%	0件 0.0km 0.0km
	路線測量	2件 0点 0.0km 3.3km	2件 0点 0.0km 1.9km	18件 0点 0.5km 31.3km	7件 0点 0.0km 10.6km	0件 0点 0.0km 0.0km	0件 0点 0.0km 0.0km	0件 0点 0.0km 0.0km	1件 0点 0.0km 0.3km	0.6%	30件 0点 0.5km 47.4km
	河川測量	0件 0点 0.0km 0.0km	11件 981点 0.0km 138.4km	0件 0点 0.0km 0.0km	1件 0点 0.0km 0.0km	0件 0点 0.0km 0.0km	0件 0点 0.0km 0.0km	0件 0点 0.0km 0.0km	0件 0点 0.0km 0.0km	0.3%	12件 981点 0.0km 138.4km
	用地測量	3件 0点 0.2km 0.0km	0件 0点 0.0km 0.0km	3件 0点 16.1km 0.0km	0件 0点 0.0km 0.0km	0件 0点 0.0km 0.0km	0件 0点 0.0km 0.0km	0件 0点 0.0km 0.0km	8件 0点 0.7km 0.0km	0.3%	14件 0点 17.0km 0.0km
	その他の応用測量	3件 0点 5.7km 0.0km	3件 0点 2.5km 0.0km	2件 0点 0.4km 0.0km	6件 0点 1.5km 0.0km	0件 0点 0.0km 0.0km	0件 0点 0.0km 0.0km	0件 0点 0.0km 0.0km	1件 0点 0.0km 4.0km	0.3%	15件 0点 10.1km 4.0km
	MMS	2件 1.9km 1,173.0km	1件 0.0km 28.0km	100件 77.4km 4,002.3km	0件 0.0km 0.0km	0件 0.0km 0.0km	0件 0.0km 0.0km	0件 0.0km 0.0km	2件 0.0km 55.0km	2.2%	105件 79.3km 5,258.3km
	その他	15件 0点 3.5km 0.0km	5件 5点 16.2km 0.0km	10件 648点 0.3km 87.7km	7件 0点 2.5km 0.0km	0件 0点 0.0km 0.0km	0件 0点 0.0km 0.0km	0件 0点 0.0km 0.0km	14件 353点 10.7km 0.0km	1.1%	51件 1,006点 33.2km 87.7km
	総計	1,245件 26.2% 13,376点 153,346.2km 3,659.8km 127モデル	918件 19.3% 6,934点 17,680.6km 1,890.3km 0モデル	1,068件 22.5% 12,542点 3,240.2km 7,365.4km 0モデル	671件 14.1% 13,160点 56,079.0km 685.0km 4モデル	27件 0.6% 110点 30.5km 182.8km 0モデル	75件 1.6% 209点 1,252.2km 7,064.4km 0モデル	4件 0.1% 5点 1.1km 0.0km 0モデル	746件 15.7% 24,635点 103,147.9km 1,684.3km 0モデル	100.0%	4,754件 100% 70,971点 334,777.7km 22,532.1km 131モデル
	測量件数	1,429件	1,084件	1,314件	906件	31件	79件	4件	946件		5,793件

※「事業量」は、実施計画書に記載された事業量の合計である。

※「測量件数」とは、等級・縮尺別に集計した件数をいう。

表-2 平成29年度 公共測量実施計画書 届出件数と事業量の内訳(基準点測量・水準測量)

等級区分	測量目的								合計		
	都市	河川海岸砂防	道路	農林水産	交通	環境	研究	その他			
基準点測量	1級	7件 9点 0.0km 0.0km	28件 100点 0.0km 0.0km	42件 194点 0.0km 0.0km	18件 90点 0.0km 0.0km	2件 16点 0.0km 0.0km	1件 2点 0.0km 0.0km	0件 0点 0.0km 0.0km	35件 225点 0.0km 0.0km	4.3%	133件 636点 0.0km 0.0km
	2級	75件 252点 0.0km 0.0km	218件 830点 0.0km 0.0km	345件 1,705点 0.0km 0.0km	300件 1,637点 0.2km 0.0km	13件 74点 0.0km 0.0km	5件 26点 0.0km 0.0km	2件 4点 0.0km 0.0km	162件 952点 0.0km 0.0km	36.2%	1,120件 5,480点 0.2km 0.0km
	3級	150件 904点 0.0km 0.0km	161件 926点 0.0km 2.9km	284件 2,793点 0.0km 0.0km	252件 2,528点 5.3km 0.0km	7件 19点 0.0km 0.0km	1件 12点 0.0km 0.0km	0件 0点 0.0km 0.0km	253件 2,701点 36.0km 0.0km	35.9%	1,108件 9,883点 44.3km 2.9km
	4級	160件 11,917点 5.5km 0.0km	77件 3,378点 0.2km 0.0km	152件 6,702点 0.0km 0.0km	103件 8,639点 58.1km 0.0km	0件 0点 0.0km 0.0km	0件 0点 0.0km 0.0km	0件 0点 0.0km 0.0km	156件 15,488点 6.4km 0.0km	21.0%	648件 46,124点 70.2km 0.0km
	その他	4件 105点 6.2km 0.0km	0件 0点 0.0km 0.0km	10件 452点 0.0km 21.4km	8件 18点 5.4km 0.0km	0件 0点 0.0km 0.0km	0件 0点 0.0km 0.0km	0件 0点 0.0km 0.0km	59件 2,576点 1.2km 31.6km	2.6%	81件 3,151点 12.8km 53.0km
	計	396件 12.8% 13,187点 11.8km 0.0km	484件 15.7% 5,234点 0.2km 2.9km	833件 27.0% 11,846点 3.0km 21.4km	681件 22.0% 12,912点 69.0km 0.0km	22件 0.7% 109点 0.0km 0.0km	7件 0.2% 40点 0.0km 0.0km	2件 0.1% 4点 0.0km 0.0km	665件 21.5% 21,942点 43.5km 31.6km	100.0%	3,090件 100.0% 65,274点 127.5km 55.9km
	水準測量	1級	0件 0点 0.0km	1件 0点 6.0km	0件 0点 0.0km	0件 0点 0.0km	1件 0点 37.0km	46件 169点 6,539.6km	0件 0点 0.0km	11件 18点 1,300.4km	14.0%
2級		0件 0点 0.0km	26件 8点 425.6km	2件 2点 0.0km	1件 0点 17.4km	3件 0点 102.5km	12件 0点 496.0km	0件 0点 0.0km	3件 2点 11.0km	11.1%	47件 12点 1,052.5km
3級		33件 33点 203.3km	77件 696点 1,223.8km	50件 37点 209.2km	63件 235点 580.4km	4件 1点 43.3km	0件 0点 0.0km	1件 1点 0.0km	20件 106点 50.3km	58.8%	248件 1,109点 2,310.3km
4級		12件 149点 46.2km	6件 10点 47.9km	4件 4点 11.1km	3件 9点 18.5km	0件 0点 0.0km	1件 0点 28.8km	0件 0点 0.0km	5件 2,212点 7.6km	7.3%	31件 2,384点 160.0km
その他		25件 0点 218.8km	1件 0点 5.3km	2件 0点 11.5km	7件 0点 58.1km	0件 0点 0.0km	0件 0点 0.0km	0件 0点 0.0km	2件 0点 53.6km	8.8%	37件 0点 347.3km
計		70件 16.6% 182点 468.4km	111件 26.3% 714点 1,708.6km	58件 13.7% 43点 231.8km	74件 17.5% 244点 674.4km	8件 1.9% 1点 182.8km	59件 14.0% 169点 7,064.4km	1件 0.2% 1点 0.0km	41件 9.7% 2,338点 1,422.8km	100.0%	422件 100.0% 3,692点 11,753.1km

※「事業量」は、実施計画書に記載された事業量の合計である。  
 ※「基準点測量」は、表-1の基準点測量と復旧測量(基準点)の合計である。  
 ※「水準測量」は、表-1の水準測量と復旧測量(水準)の合計である。



表一三 平成29年度 公共測量実施計画書 届出件数と事業量の内訳(空中写真撮影・数値図化)

縮尺区分	測量目的								合計		
	都市	河川海岸砂防	道路	農林水産	交通	環境	研究	その他	件数	事業量	
空中写真撮影	1/4,000以上	0件 0.0km	0件 0.0km	0件 0.0km	0件 0.0km	0件 0.0km	0件 0.0km	0件 0.0km	0.0%	0件 0.0km	
	1/8,000以上	0件 0.0km	0件 0.0km	0件 0.0km	0件 0.0km	0件 0.0km	0件 0.0km	0件 0.0km	0.0%	0件 0.0km	
	1/12,500以上	0件 0.0km	0件 0.0km	0件 0.0km	0件 0.0km	0件 0.0km	0件 0.0km	0件 0.0km	0.0%	0件 0.0km	
	1/16,000以上	0件 0.0km	0件 0.0km	0件 0.0km	0件 0.0km	0件 0.0km	0件 0.0km	0件 0.0km	0.0%	0件 0.0km	
	1/20,000以上	0件 0.0km	0件 0.0km	0件 0.0km	0件 0.0km	0件 0.0km	0件 0.0km	0件 0.0km	0.0%	0件 0.0km	
	1/20,000未満	0件 0.0km	0件 0.0km	0件 0.0km	0件 0.0km	0件 0.0km	0件 0.0km	0件 0.0km	0.0%	0件 0.0km	
	地上画素寸法 0.1~10cm	46件 2,918.1km	8件 41.1km	10件 139.6km	1件 24.7km	0件 0.0km	0件 0.0km	0件 550.1km	19.7%	76件 3,673.6km	
	地上画素寸法 10.1~15cm	127件 20,210.8km	9件 89.3km	4件 134.5km	5件 246.9km	0件 0.0km	3件 141.0km	0件 6,763.4km	44.0%	170件 27,586.0km	
	地上画素寸法 15.1~20cm	43件 10,139.4km	3件 605.0km	5件 121.3km	7件 771.4km	0件 0.0km	1件 0.0km	0件 2,289.3km	16.6%	64件 13,926.5km	
	地上画素寸法 20.1cm以上	23件 5,385.2km	15件 1,758.7km	1件 798.0km	5件 6,283.3km	0件 0.0km	0件 0.0km	0件 1,604.7km	12.4%	48件 15,829.8km	
	その他	19件 3,231.1km	0件 0.0km	3件 39.1km	1件 622.6km	0件 0.0km	0件 0.0km	0件 6,371.3km	7.3%	28件 10,264.1km	
	計	258件 66.8%	35件 9.1%	23件 6.0%	19件 4.9%	0件 0.0%	4件 1.0%	0件 0.0%	47件 12.2%	100.0%	386件 100%
		41,884.6km	2,494.0km	1,232.5km	7,948.8km	0.0km	141.0km	17,578.9km			71,279.9km
	数値図化	500以下	20件 9.9km	14件 22.1km	29件 269.4km	2件 4.0km	0件 0.0km	0件 0.0km	0件 6.8km	14.0%	72件 312.1km
		1,000以下	21件 3,871.0km	19件 92.9km	47件 258.5km	52件 124.3km	0件 0.0km	2件 1.6km	0件 6,044.3km	28.7%	147件 10,392.5km
		2,000以下	0件 0.0km	0件 0.0km	0件 0.0km	0件 0.0km	0件 0.0km	0件 0.0km	0件 0.0km	0.0%	0件 0.0km
2,500以下		59件 3,667.7km	210件 3,030.5km	8件 132.6km	2件 0.9km	0件 0.0km	2件 22.9km	0件 426.6km	55.6%	285件 7,281.2km	
5,000以下		1件 276.0km	0件 0.0km	0件 0.0km	1件 31.7km	0件 0.0km	0件 0.0km	0件 0.0km	0.4%	2件 307.7km	
10,000以下		6件 505.7km	0件 0.0km	0件 0.0km	0件 0.0km	0件 0.0km	0件 0.0km	0件 0.0km	1.2%	6件 505.7km	
20,000以下		0件 0.0km	0件 0.0km	0件 0.0km	0件 0.0km	0件 0.0km	0件 0.0km	0件 0.0km	0.0%	0件 0.0km	
20,000超		0件 0.0km	0件 0.0km	0件 0.0km	0件 0.0km	0件 0.0km	0件 0.0km	0件 0.0km	0.0%	0件 0.0km	
その他		1件 0.4km	0件 0.0km	0件 0.0km	0件 0.0km	0件 0.0km	0件 0.0km	0件 0.0km	0.2%	1件 0.4km	
計		108件 21.1%	243件 47.4%	84件 16.4%	56件 10.9%	0件 0.0%	4件 0.8%	0件 0.0%	18件 3.5%	100.0%	513件 100%
		8,330.7km	3,145.5km	660.4km	160.9km	0.0km	24.5km	0.0km	6,477.6km		18,799.7km
		1,925.7km	3.5km	1,264.2km	0.0km	0.0km	0.0km	50.0km			3,243.4km

※「事業量」は、実施計画書に記載された事業量の合計である。  
 ※「空中写真撮影」は、表一のモノクロ撮影、カラー撮影及び数値撮影(デジタル)の合計である。  
 ※「数値図化」は、表一の数値図化、数値図化(同時調整含む)及び既成図数値化の合計である。

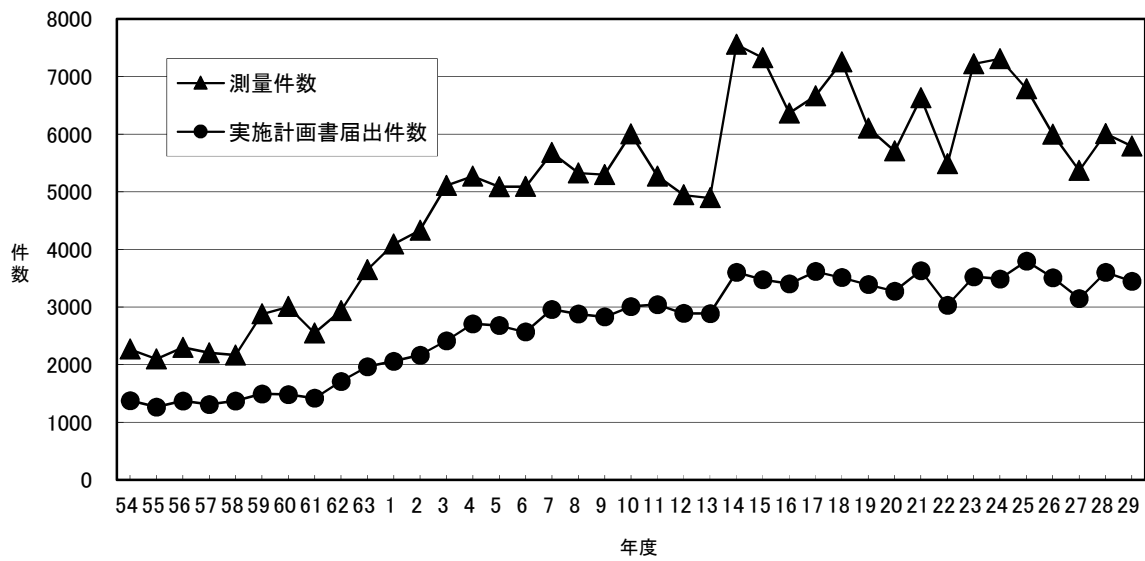


図-1 公共測量実施計画書届出件数と測量件数の推移 (昭和54年度～平成29年度)

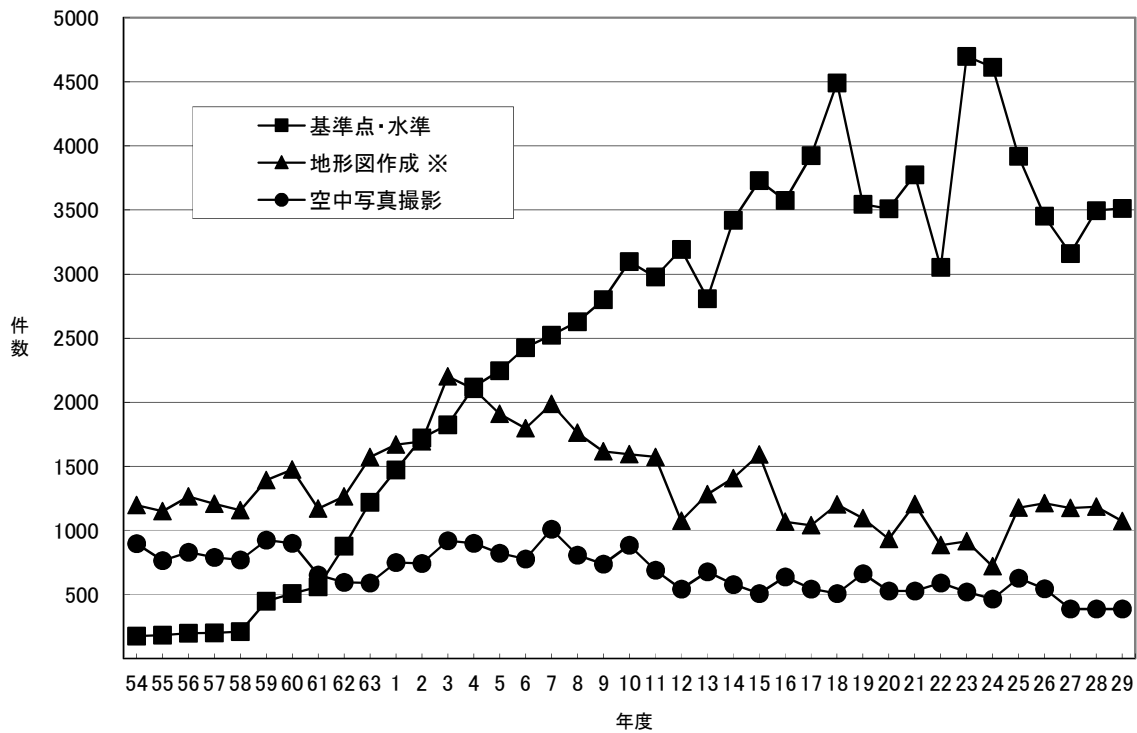


図-2 主な測量の測量件数の推移 (昭和54年度～平成29年度)

※地形図作成

平成24年度までは、平板・平板修正・写測図化・写測修正・数地図化・既成図数値化・数値図修正・空三の合計値である。

平成25年度からは、現地測量(数値地形図作成)・同時調整・空中三角測量・数値図化・数地図化(同時調整含む)・既成図数値化・修正測量の合計値である。

# 平成29年度 公共測量実施計画書届出状況

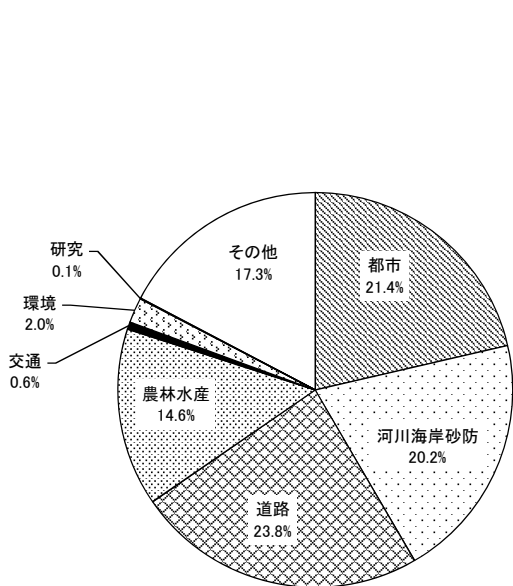


図-3 測量目的別の内訳  
※表-1の公共測量実施計画書届出件数の内訳

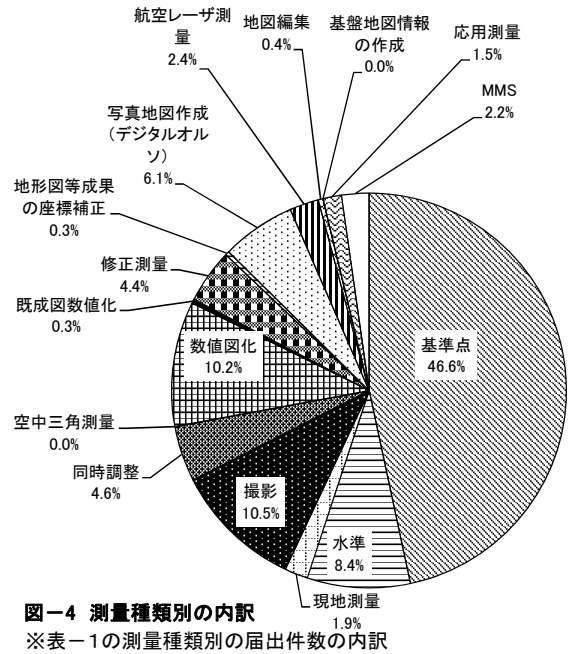


図-4 測量種類別の内訳  
※表-1の測量種類別の届出件数の内訳

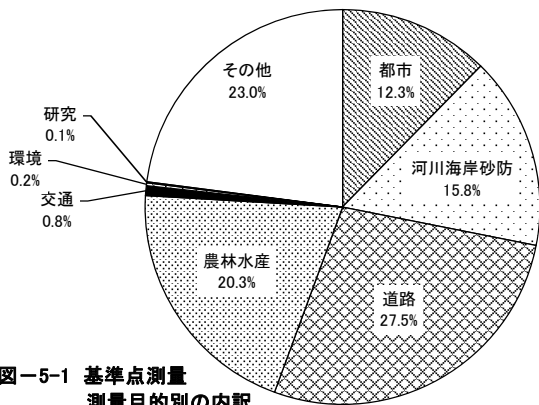


図-5-1 基準点測量  
測量目的別の内訳  
※表-1の基準点測量及び復旧測量(基準点)の内訳

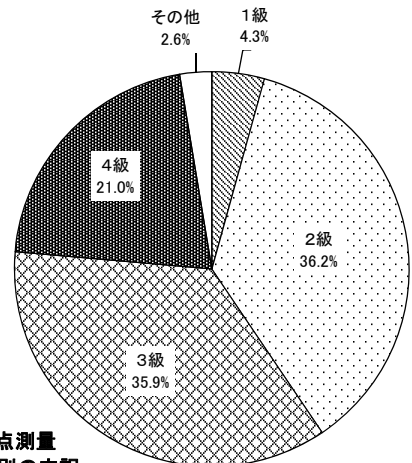


図-5-2 基準点測量  
等級別の内訳  
※表-2の基準点測量の内訳

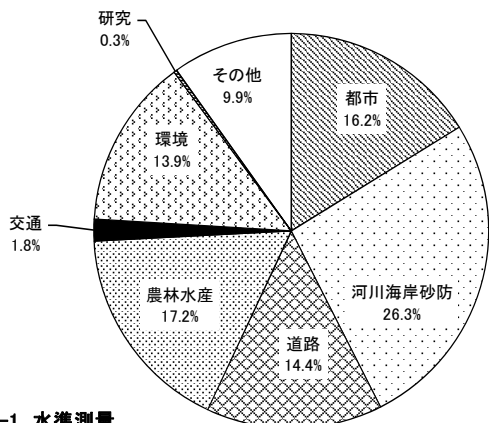


図-6-1 水準測量  
測量目的別の内訳  
※表-1の水準測量及び復旧測量(水準)の内訳

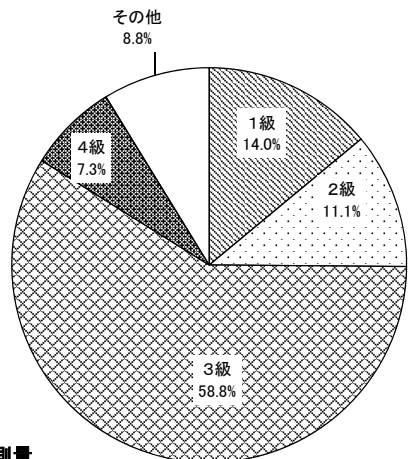


図-6-2 水準測量  
等級別の内訳  
※表-2の水準測量の内訳

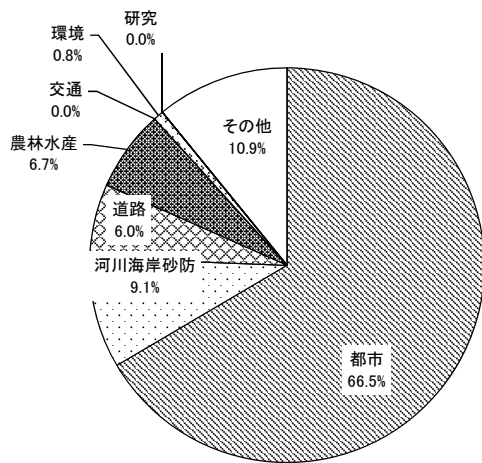


図-7-1 空中写真撮影  
測量目的別の内訳

※表-1のモノクロ撮影、カラー撮影及び数値撮影(デジタル)の内訳

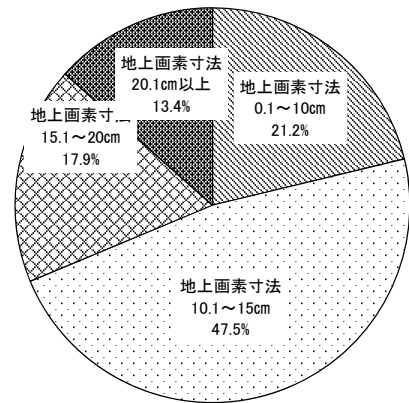


図-7-2 空中写真撮影  
地上画素寸法別の内訳

※表-3の空中写真撮影の内訳

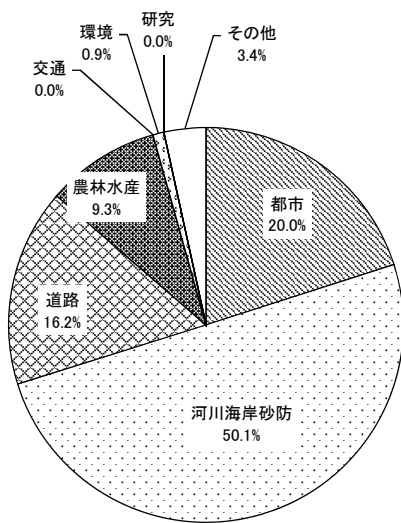


図-8-1 数値図化  
測量目的別の内訳

※表-1の数値図化、数値図化(同時調整含む)及び  
既成図数値化の内訳

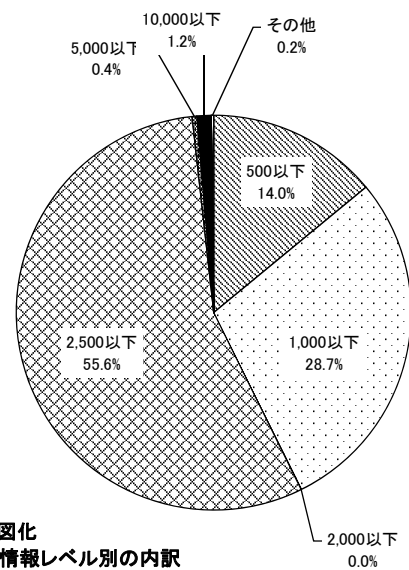


図-8-2 数値図化  
地図情報レベル別の内訳

※表-3の数値図化の内訳

# 公 共 測 量 の 記 録

対象期間 29.4.1 ~ 30.3.31



北海道地方

都道府県名	測量地域	測量目的	測量種別	縮尺・等級	事業量	測量計画機関(助言番号)	測量作業機関	実施時期
北海道	雨竜町 一部 北竜町 一部	その他	基準点測量	3級	16点	北海道空知総合振興局 助言 H29.4.12 A0001	株式会社北開測地	H29.4.6 H30.2.20
北海道	湧別町 一部	その他	基準点測量	2級	4点	北海道開発局網走開発建設部 助言 H29.4.13 A0002	サンスイコンサルタント株式 会社	H29.3.2 H29.9.22
北海道	湧別町 一部	その他	基準点測量	2級	5点	北海道開発局網走開発建設部 助言 H29.4.13 A0003	株式会社ズコーシャ	H29.3.2 H29.9.29
北海道	湧別町 一部	その他	基準点測量	2級	7点	北海道開発局網走開発建設部 助言 H29.4.13 A0004	北王コンサルタント株式 会社	H29.3.2 H29.9.29
北海道	湧別町 一部	その他	基準点測量	2級	8点	北海道開発局網走開発建設部 助言 H29.4.13 A0005	株式会社ドボク管理	H29.3.2 H29.9.29
北海道	稚内市 一部	その他	基準点測量	2級	3点	北海道開発局稚内開発建設部 助言 H29.4.24 A0006	株式会社アサヒ建設コン サルタント	H29.4.19 H30.1.12
北海道	足寄町 一部	その他	基準点測量	2級	2点	北海道十勝総合振興局 助言 H29.4.21 A0007	土木測量設計株式会社	H29.4.19 H29.7.31
北海道	南富良野町 一部	その他	基準点測量	2級	9点	北海道上川総合振興局 助言 H29.4.26 A0008	株式会社イズム・グリーン	H29.4.26 H29.8.30
北海道	共和町 一部	その他	基準点測量	3級	2点	北海道開発局小樽開発建設部 助言 H29.4.27 A0009	スミセキ・ジオテクノ株式 会社	H29.4.6 H29.10.19
北海道	共和町 一部	その他	基準点測量	3級	6点	北海道開発局小樽開発建設部 助言 H29.4.27 A0010	スミセキ・ジオテクノ株式 会社	H29.4.6 H29.10.19
北海道	新得町 一部	その他	基準点測量	2級	1点	北海道新得町 助言 H29.4.28 A0011	有限会社石丸測量社	H29.4.26 H29.9.29
北海道	札幌市 一部	その他	基準点測量	3級	1点	北海道開発局札幌開発建設部 助言 H29.5.1 A0012	日建コンサルタント株式 会社	H29.4.28 H29.6.19
北海道	泊村 一部	その他	基準点測量	3級	1点	北海道後志総合振興局 助言 H29.5.2 A0013	有限会社大野測量	H29.4.27 H29.7.20
北海道	岩内町 一部	その他	基準点測量	3級	2点	北海道岩内町 助言 H29.5.2 A0014	株式会社牧野測量	H29.4.24 H29.7.20
北海道	幌加内町 一部	その他	基準点測量	1級	8点	北海道幌加内町 助言 H29.5.8 A0015	株式会社グリーン測量	H29.5.8 H30.3.27
北海道	白糠町 一部	その他	数値図化	2500	37.7km <sup>2</sup>	北海道白糠町 助言 H29.5.9 A0016	株式会社シン技術コンサル ト	H29.5.8 H29.8.28
北海道	弟子屈町 一部	その他	基準点測量	2級	2点	北海道弟子屈町 助言 H29.5.9 A0017	有限会社大東測量	H29.5.3 H29.7.25
北海道	泊村 一部	その他	基準点測量	3級	1点	北海道後志総合振興局 助言 H29.5.10 A0018	有限会社柴崎測量	H29.4.19 H29.7.20
北海道	日高町 一部	その他	数値図化	5000	276km <sup>2</sup>	北海道日高町 助言 H29.5.10 A0019	ユニオンデーターシステ ム株式会社	H29.5.8 H30.3.26
北海道	八雲町 一部	その他	基準点測量	2級	2点	北海道開発局函館開発建設部 八雲道路事務所 助言 H29.5.11 A0020	株式会社東鵬開発	H29.4.26 H30.3.20
北海道	津別町 一部	その他	基準点測量	2級	9点	北海道開発局網走開発建設部 助言 H29.5.12 A0021	サン技術コンサルタント 株式会社	H29.5.8 H29.9.22
北海道	津別町 一部	その他	基準点測量	2級	5点	北海道開発局網走開発建設部 助言 H29.5.12 A0022	サン技術コンサルタント 株式会社	H29.5.8 H29.9.29
北海道	白糠町 一部	その他	基準点測量	2級	3点	北海道釧路総合振興局 助言 H29.5.12 A0023	有限会社柴田測量社	H29.5.8 H29.7.31
北海道	名寄市 一部	その他	基準点測量	2級	5点	北海道上川総合振興局 助言 H29.5.15 A0024	株式会社ランドプランニ ング	H29.5.15 H29.8.30
北海道	美瑛町 一部	その他	基準点測量	2級	4点	北海道上川総合振興局 助言 H29.5.15 A0025	株式会社イズム・グリーン	H29.5.15 H29.5.31
北海道	南富良野町 一部	その他	基準点測量	2級	2点	北海道上川総合振興局 助言 H29.5.16 A0026	新和測量株式会社	H29.5.16 H29.8.10
北海道	南富良野町 一部	その他	基準点測量	3級	2点	北海道上川総合振興局 助言 H29.5.16 A0027	株式会社ヒロノ測建	H29.5.16 H29.8.10
北海道	南富良野町 一部	その他	基準点測量	3級	3点	北海道上川総合振興局 助言 H29.5.16 A0027	株式会社ダイイチプラン ニング	H29.5.16 H29.8.10
北海道	上ノ国町 一部 江差町 一部 七飯町 一部	その他	数値撮影(デ ジタル) 数値撮影(デ ジタル) 数値図化(同 時調整含む) 数値図化(同 時調整含む) MMS計測	地上画素寸法 12cm 地上画素寸法 16cm 1000 2500 500	6km <sup>2</sup> 39km <sup>2</sup> 1.6km <sup>2</sup> 7.2km <sup>2</sup> 25.5km	北海道開発局函館開発建設部 助言 H29.5.17 A0029	株式会社パスコ	H29.5.15 H29.10.30
北海道	東川町 一部	河川計画	基準点測量 水準測量	2級 2級	2点 5.1km 2点	北海道開発局旭川開発建設部 旭川河川事務所 助言 H29.5.18 A0030	株式会社土木開発セン ター	H29.5.18 H30.2.16
北海道	清水町 一部	その他	基準点測量	2級	2点	北海道開発局帯広開発建設部 帯広農業事務所 助言 H29.5.17 A0031	株式会社ズコーシャ	H29.5.12 H29.7.31
北海道	釧路町 一部	その他	基準点測量	3級	3点	北海道開発局釧路開発建設部 助言 H29.5.19 A0032	山下コンサルタント株式 会社	H29.5.15 H29.8.21
北海道	えりも町 一部	その他	基準点測量	2級	2点	北海道開発局室蘭開発建設部 助言 H29.5.19 A0033	株式会社桜井測量	H29.5.16 H29.7.24
北海道	滝上町 一部	その他	基準点測量	2級	3点	北海道滝上町 助言 H29.5.22 A0034	株式会社ムラコシ	H29.5.22 H30.2.15
北海道	三笠市 一部	その他	基準点測量	1級	8点	北海道開発局札幌開発建設部 助言 H29.5.22 A0035	技研測量設計株式会社	H29.5.22 H29.10.3
北海道	音更町 一部	その他	基準点測量	3級	20点	北海道十勝総合振興局 助言 H29.5.23 A0036	東和工研株式会社	H29.5.18 H29.11.30
北海道	音更町 一部	その他	基準点測量	3級	9点	北海道十勝総合振興局 助言 H29.5.23 A0036	東和工研株式会社	H29.5.18 H29.11.30
北海道	苫小牧市 一部	その他	基準点測量	3級	1点	北海道開発局室蘭開発建設部 助言 H29.5.24 A0037	沼田測量設計株式会社	H29.5.19 H29.8.7
北海道	北竜町 一部	その他	基準点測量	3級	15点	北海道空知総合振興局 助言 H29.5.24 A0038	株式会社みずほ栄設計	H29.5.24 H30.2.20
北海道	枝幸町 一部	その他	基準点測量	2級	7点	北海道宗谷総合振興局 助言 H29.5.24 A0039	パブリックコンサルタント 株式会社	H29.5.24 H29.9.29
北海道	旭川市 一部	その他	基準点測量	3級	1点	北海道旭川市 助言 H29.5.24 A0040	株式会社ダイイチプラン ニング	H29.5.24 H29.6.15
北海道	富良野市 一部	その他	基準点測量	2級	1点	北海道上川総合振興局 助言 H29.5.24 A0041	株式会社及川土木設計	H29.5.24 H29.8.30
北海道	富良野市 一部	その他	基準点測量	3級	1点	北海道上川総合振興局 助言 H29.5.24 A0041	株式会社及川土木設計	H29.5.24 H29.8.30
北海道	礼文町 一部	その他	基準点測量 基準点測量 水準測量 数値撮影(デ ジタル) 数値図化(同 時調整含む)	2級 3級 3級 地上画素寸法 12cm 1000	1点 1点 5km <sup>2</sup> 0.148km <sup>2</sup>	北海道宗谷総合振興局 助言 H29.5.25 A0042	株式会社シン技術コンサル ト	H29.5.9 H29.11.30

北海道地方

都道府県名	測量地域	測量目的	測量種別	縮尺・等級	事業量	測量計画機関(助言番号)	測量作業機関	実施時期
北海道	根室市 一部	その他	基準点測量	2級	6点	北海道開発局釧路開発建設部助言 H29.5.25 A0043	株式会社農土コンサル	H29.5.19 H29.11.27
北海道	中標津町 一部	その他	基準点測量 基準点測量	2級 3級	3点 9点	北海道釧路総合振興局助言 H29.5.26 A0044	株式会社津村測量設計	H29.5.16 H29.10.31
北海道	岩見沢市 一部	その他	基準点測量	3級	13点	北海道空知総合振興局助言 H29.5.26 A0045	株式会社創生コンサルタ ント	H29.5.29 H30.3.9
北海道	恵庭市 一部	その他	基準点測量	3級	3点	北海道石狩振興局助言 H29.5.29 A0046	株式会社よしだ設計コン サルタント	H29.5.26 H29.12.20
北海道	洞爺湖町 一部	その他	基準点測量 基準点測量	2級 3級	2点 3点	北海道胆振総合振興局助言 H29.5.30 A0047	株式会社アース設計事 務所	H29.5.24 H30.3.9
北海道	上富良野町 一部	その他	基準点測量	2級	2点	北海道上川総合振興局助言 H29.5.30 A0048	株式会社阿部工測	H29.5.30 H29.8.30
北海道	新得町 一部	その他	基準点測量	2級	1点	北海道十勝総合振興局助言 H29.6.1 A0049	有限会社石丸測量社	H29.5.24 H29.8.30
北海道	上士幌町 一部	その他	基準点測量 基準点測量	2級 3級	1点 1点	北海道十勝総合振興局助言 H29.6.1 A0050	丸菱測量設計株式会社	H29.5.26 H29.10.30
北海道	足寄町 一部	その他	基準点測量 基準点測量	1級 3級	6点 26点	北海道十勝総合振興局助言 H29.5.30 A0051	株式会社ドーコン	H29.5.26 H30.3.20
北海道	羅臼町 一部	その他	基準点測量	2級	1点	北海道開発局釧路開発建設部助言 H29.6.1 A0052	株式会社日東測量設計 社	H29.5.26 H29.8.17
北海道	むかわ町 一部	その他	基準点測量	2級	4点	北海道胆振総合振興局助言 H29.5.31 A0053	株式会社山口技研コン サルタント	H29.5.26 H29.12.8
北海道	むかわ町 一部	その他	基準点測量 基準点測量	1級 3級	2点 2点	北海道胆振総合振興局助言 H29.5.31 A0054	株式会社山口技研コン サルタント	H29.5.23 H29.9.29
北海道	新十津川町 一部	その他	基準点測量 基準点測量	2級 4級	1点 10点	北海道空知総合振興局助言 H29.6.1 A0055	北武コンサルタント株式 会社	H29.6.1 H29.12.11
北海道	安平町 一部 苫小牧市 一部	その他	基準点測量	3級	2点	北海道開発局室蘭開発建設部助言 H29.5.31 A0056	前田測量株式会社	H29.5.25 H29.10.6
北海道	上川町 一部	その他	基準点測量	2級	1点	北海道開発局旭川開発建設部旭川道路事務所助言 H29.6.1 A0057	株式会社国策測量設計	H29.6.1 H29.11.17
北海道	増毛町 一部	その他	基準点測量	3級	5.2km <sup>2</sup> 24点	北海道留萌振興局助言 H29.6.1 A0058	株式会社ルーラルエンジ ニア	H29.5.25 H30.1.30
北海道	せたな町 一部	その他	基準点測量 水準測量 数値撮影(デ ジタル) 地上画素寸法 9cm 1000 航空レーザ測 量 数値図化(同 時調整含む)	2級 3級	1点 15km 2.35km <sup>2</sup> 2.35km <sup>2</sup> 0.21km <sup>2</sup>	北海道渡島総合振興局助言 H29.5.31 A0059	株式会社ズコーシャ 北海航測株式会社	H29.4.25 H29.8.31
北海道	北見市 一部	その他	基準点測量	3級	2点	北海道北見市助言 H29.6.2 A0060	株式会社山腰測量設計 事務所	H29.5.10 H29.7.31
北海道	安平町 一部	その他	基準点測量	3級	8点	北海道胆振総合振興局助言 H29.6.2 A0061	株式会社北海道農業建 設コンサルタ ント	H29.5.29 H30.2.9
北海道	当別町 一部	その他	基準点測量	3級	4点	北海道石狩振興局助言 H29.6.2 A0062	株式会社帝国設計事務 所	H29.6.2 H29.12.8
北海道	石狩市 一部	その他	基準点測量	3級	2点	北海道石狩振興局助言 H29.6.2 A0063	株式会社北海道農業建 設コンサルタ ント	H29.6.2 H30.2.20
北海道	別海町 一部	その他	基準点測量	3級	3点	北海道根室振興局助言 H29.6.2 A0064	山下コンサルタ ント株式 会社	H29.6.5 H30.2.9
北海道	斜里町 一部	その他	基準点測量	3級	2点	北海道オホーツク総合振興局助言 H29.6.5 A0065	高野測量有限会社	H29.6.7 H29.8.30
北海道	北斗市 一部 七飯町 一部	その他	基準点測量	3級	4点	北海道渡島総合振興局助言 H29.6.6 A0066	株式会社田西設計コン サル	H29.6.12 H30.1.30
北海道	島牧村 一部	その他	基準点測量 基準点測量	1級 3級	1点 1点	北海道開発局小樽開発建設部助言 H29.6.6 A0067	東和コンサルタ ント株式 会社	H29.5.18 H29.8.24
北海道	むかわ町 一部	その他	基準点測量 基準点測量 水準測量	2級 3級 3級	2点 1点 1点	北海道胆振総合振興局助言 H29.6.16 A0068	株式会社サッポロ・エン 지니어ズ	H29.5.31 H29.11.30
北海道	札幌市 一部	その他	基準点測量	4級	18点	北海道札幌市助言 H29.6.7 A0069	株式会社山調住建コン サルタント	H29.6.7 H29.9.8
北海道	清水町 一部	その他	基準点測量	2級	6点	北海道十勝総合振興局助言 H29.6.5 A0070	株式会社松田技術コン サルタント	H29.5.17 H29.9.8
北海道	訓子府町 一部	その他	基準点測量	3級	1点	北海道オホーツク総合振興局助言 H29.6.6 A0071	有限会社網走測量設計 社	H29.6.6 H29.9.20
北海道	苫小牧市 一部	その他	基準点測量	3級	5点	北海道開発局室蘭開発建設部助言 H29.6.7 A0072	シバタ技術コンサルタ ント株式 会社	H29.6.1 H29.11.13
北海道	当別町 一部	その他	数値撮影(デ ジタル) 数値図化(同 時調整含む)	地上画素寸法 9cm 1000	24.68km <sup>2</sup> 1.59km <sup>2</sup>	北海道石狩振興局助言 H29.6.8 A0073	北海航測株式会社	H29.6.7 H29.11.30
北海道	京極町 一部 倶知安町 一部 共和町 一部	その他	数値撮影(デ ジタル) 数値図化(同 時調整含む)	地上画素寸法 25cm 5000	119km <sup>2</sup> 31.7km <sup>2</sup>	北海道開発局小樽開発建設部助言 H29.6.7 A0074	中日本航空株式会社	H29.6.5 H29.9.29
北海道	深川市 一部	その他	基準点測量	3級	3点	北海道空知総合振興局助言 H29.6.8 A0075	ダイシン設計株式会社	H29.6.7 H30.2.9
北海道	深川市 一部	その他	基準点測量	3級	2点	北海道空知総合振興局助言 H29.6.8 A0076	株式会社北開測地	H29.6.7 H30.2.9
北海道	中標津町 一部	その他	基準点測量	3級	2点	北海道中標津町助言 H29.6.7 A0077	株式会社津村測量設計	H29.5.18 H29.11.13
北海道	増毛町 一部	その他	基準点測量	3級	8点	北海道留萌振興局助言 H29.6.7 A0078	株式会社北海道農業建 設コンサルタ ント	H29.5.26 H30.2.20
北海道	倶知安町 一部	その他	基準点測量	2級	2点	北海道開発局小樽開発建設部助言 H29.6.8 A0079	大開技術コンサルタ ント株式 会社	H29.6.5 H29.7.31
北海道	白糠町 一部	その他	基準点測量	2級	2点	北海道開発局釧路開発建設部助言 H29.6.8 A0080	有限会社柴田測量社	H29.6.2 H29.8.21
北海道	深川市 一部	その他	基準点測量	3級	4点	北海道深川市助言 H29.6.9 A0081	技研測量設計株式会社	H29.6.9 H29.8.10
北海道	旭川市 一部	その他	基準点測量	3級	5点	北海道上川総合振興局助言 H29.6.9 A0082	株式会社アサヒ建設コン サルタント	H29.6.8 H29.11.30
北海道	礼文町 一部	その他	数値図化	2500	0.8km <sup>2</sup>	北海道宗谷総合振興局助言 H29.6.8 A0083	明治コンサルタ ント株式 会社	H29.6.7 H30.1.30
北海道	新得町 一部	その他	基準点測量	2級	1点	北海道十勝総合振興局助言 H29.6.9 A0084	株式会社シビテック	H29.6.2 H29.10.20



北海道地方

都道府県名	測量地域	測量目的	測量種別	縮尺・等級	事業量	測量計画機関(助言番号)	測量作業機関	実施時期
北海道	えりも町 一部	その他	基準点測量 基準点測量 水準測量 数値撮影(デジタル) 数値図化(同時調整含む)	2級 3級 3級 地上画素寸法 12cm 1000	2点 1点 1.98km 6km <sup>2</sup> 0.1km <sup>2</sup>	北海道胆振総合振興局 助言 H29.6.16 A0085	株式会社シン技術コンサル	H29.4.28 H29.12.20
北海道	陸別町 一部	その他	基準点測量	2級	4点	北海道十勝総合振興局 助言 H29.6.9 A0086	株式会社ズコーシャ	H29.5.30 H29.12.20
北海道	赤平市 全域	その他	数値撮影(デジタル) 写真地図作成(デジタルオルソ)	地上画素寸法 14cm 1000	253.77km <sup>2</sup> 129.88km <sup>2</sup>	北海道赤平市 助言 H29.6.9 A0087	株式会社北海道朝日航洋	H29.6.9 H30.2.28
北海道	上富良野町 一部	その他	基準点測量 基準点測量	2級 3級	3点 11点	北海道上川総合振興局 助言 H29.6.9 A0088	旭川設計測量株式会社	H29.6.9 H30.3.20
北海道	中標津町 一部	その他	基準点測量	3級	4点	北海道中標津町 助言 H29.6.9 A0089	有限会社サノ測量設計社	H29.6.1 H29.9.4
北海道	北見市 一部	その他	基準点測量	3級	1点	北海道北見市 助言 H29.6.12 A0090	株式会社山腰測量設計事務所	H29.6.8 H29.8.31
北海道	枝幸町 一部	その他	数値撮影(デジタル) 数値図化(同時調整含む)	地上画素寸法 12cm 1000	16.44km <sup>2</sup> 1.54km <sup>2</sup>	北海道宗谷総合振興局 助言 H29.6.12 A0091	和光技研株式会社	H29.5.11 H29.9.29
北海道	増毛町 一部	その他	基準点測量 基準点測量	1級 3級	1点 4点	北海道留萌振興局 助言 H29.6.12 A0092	旭川設計測量株式会社	H29.6.7 H30.2.9
北海道	池田町 一部	その他	基準点測量 水準測量 基準点測量	3級 3級 2級	3点 5.9km 3点 1点	北海道十勝総合振興局 助言 H29.6.12 A0093	株式会社中央エンジニア	H29.6.12 H29.12.20
北海道	稚内市 一部	その他	基準点測量	2級	3点	北海道開発局稚内開発建設部 助言 H29.6.12 A0094	富洋設計株式会社	H29.6.12 H30.1.19
北海道	本別町 一部	その他	数値撮影(デジタル)	地上画素寸法 20cm	476.1km <sup>2</sup>	北海道開発局帯広開発建設部 助言 H29.6.12 A0095	国際航業株式会社	H29.6.7 H29.9.22
北海道	帯広市 一部	その他	数値撮影(デジタル) 写真地図作成(デジタルオルソ)	地上画素寸法 12cm 1000	128.16km <sup>2</sup> 128.16km <sup>2</sup>	北海道帯広市 助言 H29.6.12 A0096	株式会社北海道朝日航洋	H29.5.15 H30.3.31
北海道	新得町 一部	その他	基準点測量	3級	1点	北海道十勝総合振興局 助言 H29.6.15 A0097	株式会社開発工営社	H29.6.15 H29.8.30
北海道	稚内市 一部	その他	基準点測量	2級	1点	北海道宗谷総合振興局 助言 H29.6.15 A0098	中央測建株式会社	H29.6.15 H29.8.30
北海道	枝幸町 一部	その他	基準点測量 基準点測量 基準点測量 水準測量	1級 2級 3級 3級	4点 2点 4点 5.7km	北海道宗谷総合振興局 助言 H29.6.15 A0099	明治コンサルタント株式会社	H29.6.2 H29.9.29
北海道	共和町 一部	その他	基準点測量 基準点測量	2級 3級	2点 5点	北海道後志総合振興局 助言 H29.6.20 A0100	株式会社田西設計コンサル	H29.6.12 H30.1.30
北海道	安平町 一部	その他	基準点測量	3級	16点	北海道胆振総合振興局 助言 H29.6.16 A0101	内外エンジニアリング北海道株式会社	H29.6.8 H30.2.20
北海道	平取町 一部	その他	基準点測量 基準点測量	1級 3級	2点 3点	北海道胆振総合振興局 助言 H29.6.16 A0102	株式会社シー・イー・サービス	H29.5.22 H30.1.30
北海道	蘭越町 一部	その他	基準点測量 基準点測量	2級 3級	2点 8点	北海道後志総合振興局 助言 H29.6.16 A0103	株式会社よしだ設計コンサル	H29.6.9 H29.12.20
北海道	小樽市 一部	その他	基準点測量	3級	1点	北海道小樽市 助言 H29.6.16 A0104	北海道総合企画コンサル	H29.6.9 H29.7.31
北海道	京極町 一部	その他	基準点測量 基準点測量	2級 3級	2点 4点	北海道後志総合振興局 助言 H29.6.21 A0105	益村測量設計株式会社	H29.6.13 H29.8.21
北海道	京極町 一部	その他	基準点測量	3級	2点	北海道後志総合振興局 助言 H29.6.21 A0106	益村測量設計株式会社	H29.6.13 H29.12.20
北海道	豊浦町 一部	その他	基準点測量	3級	1点	北海道胆振総合振興局 助言 H29.6.16 A0107	株式会社とよら測量設計	H29.6.13 H29.8.21
北海道	中標津町 一部	その他	基準点測量	3級	2点	北海道中標津町 助言 H29.6.16 A0108	有限会社伊藤測量事務所	H29.6.1 H29.8.25
北海道	帯広市 一部	その他	基準点測量 基準点測量	2級 3級	2点 2点	北海道十勝総合振興局 助言 H29.6.19 A0109	株式会社中央エンジニア	H29.6.14 H29.9.11
北海道	新ひだか町 一部 新冠町 一部 浦河町 一部	その他	基準点測量 基準点測量	2級 3級	6点 2点	北海道開発局室蘭開発建設部 浦河道路事務所 助言 H29.6.20 A0110	新和測量株式会社	H29.5.11 H30.1.12
北海道	足寄町 一部	その他	基準点測量	2級	4点	北海道十勝総合振興局 助言 H29.6.19 A0111	高橋測量設計株式会社	H29.6.19 H29.8.30
北海道	清水町 一部	その他	基準点測量 基準点測量	2級 3級	2点 1点	北海道十勝総合振興局 助言 H29.6.19 A0112	株式会社田中測量設計	H29.6.19 H29.8.31
北海道	清水町 一部	その他	基準点測量	3級	4点	北海道十勝総合振興局 助言 H29.6.19 A0113	東和工研株式会社	H29.6.19 H30.1.30
北海道	富良野市 一部	道路計画	基準点測量	2級	2点	北海道上川総合振興局 助言 H29.6.19 A0114	株式会社構研エンジニアリング	H29.6.19 H30.3.31
北海道	東神楽町 一部	その他	復旧測量(基準点)	3級(改測)	3点	北海道上川総合振興局 助言 H29.6.19 A0115	藤井測量設計株式会社	H29.6.19 H29.9.20
北海道	本別町 一部	その他	基準点測量	2級	4点	北海道十勝総合振興局 助言 H29.6.19 A0116	有限会社新東測量設計社	H29.6.13 H29.8.31
北海道	厚岸町 一部	その他	基準点測量	2級	3点	北海道釧路総合振興局 助言 H29.6.20 A0117	上山試験工業株式会社	H29.6.13 H29.11.30
北海道	清水町 一部	その他	基準点測量	2級	3点	北海道十勝総合振興局 助言 H29.6.20 A0118	野外科学株式会社	H29.6.12 H29.10.20
北海道	津別町 一部	その他	基準点測量	2級	7点	北海道津別町 助言 H29.6.20 A0119	東日本設計株式会社	H29.6.14 H29.12.22
北海道	美深町 一部	その他	基準点測量	2級	2点	北海道上川総合振興局 助言 H29.6.22 A0120	株式会社協和コンサル	H29.6.22 H29.10.30
北海道	長沼町 一部	その他	基準点測量	2級	1点	北海道開発局札幌開発建設部 札幌南農業事務所 助言 H29.6.22 A0121	株式会社フロンティア技研	H29.6.22 H30.2.28
北海道	南幌町 一部	その他	基準点測量	3級	41点	北海道空知総合振興局 助言 H29.6.22 A0122	拓新エンジニア株式会社	H29.6.22 H29.9.29
北海道	深川市 一部	その他	基準点測量	3級	9点	北海道空知総合振興局 助言 H29.6.22 A0123	技研測量設計株式会社	H29.6.22 H30.2.20
北海道	清水町 一部	その他	基準点測量 基準点測量	1級 3級	1点 7点	北海道十勝総合振興局 助言 H29.6.22 A0124	新和測量株式会社	H29.6.13 H29.10.20

北海道地方

都道府県名	測量地域	測量目的	測量種別	縮尺・等級	事業量	測量計画機関(助言番号)	測量作業機関	実施時期
北海道	小樽市 一部	その他	基準点測量 基準点測量	2級 3級	1点 2点	北海道後志総合振興局 助言 H29.6.21 A0125	有限会社大野測量	H29.6.16 H29.8.31
北海道	礼文町 一部	その他	数値図化	2500	1.16km <sup>2</sup>	北海道宗谷総合振興局 助言 H29.6.22 A0126	和光技研株式会社	H29.6.19 H30.1.30
北海道	苫前町 一部	その他	基準点測量	2級	3点	北海道開発局留萌開発建設部 助言 H29.6.23 A0127	小杉測量設計株式会社	H29.6.16 H29.11.29
北海道	上川町 一部	河川計画	基準点測量	3級	1点	北海道開発局旭川開発建設部 旭川道路事務所 助言 H29.6.22 A0128	株式会社イズム・グリーン	H29.6.22 H29.12.12
北海道	京極町 一部 泊村 一部	その他	基準点測量 基準点測量	1級 3級	1点 5点	北海道開発局小樽開発建設部 助言 H29.6.22 A0129	株式会社牧野測量	H29.6.26 H29.9.26
北海道	蘭越町 一部	その他	基準点測量	3級	6点	北海道後志総合振興局 助言 H29.6.23 A0130	オオハシコンサルタント株式会社	H29.6.20 H29.10.31
北海道	深川市 一部	その他	基準点測量	3級	4点	北海道深川市 助言 H29.6.22 A0131	協立測量設計株式会社	H29.6.22 H29.8.30
北海道	新得町 一部	その他	基準点測量 基準点測量	2級 3級	4点 7点	北海道十勝総合振興局 助言 H29.6.23 A0132	東和工研株式会社	H29.6.15 H29.10.20
北海道	弟子屈町 一部	その他	基準点測量	2級	2点	北海道釧路総合振興局 助言 H29.6.23 A0133	有限会社大東測量	H29.6.26 H29.8.30
北海道	函館市 一部	その他	修正測量	2500	167km <sup>2</sup>	北海道函館市 助言 H29.6.27 A0134	株式会社GIS北海道	H29.6.21 H30.3.20
北海道	平取町 一部	その他	基準点測量	2級	1点	北海道胆振総合振興局 助言 H29.6.27 A0135	株式会社開発調査研究所	H29.6.15 H29.11.30
北海道	新ひだか町 一部	その他	基準点測量	2級	4点	北海道胆振総合振興局 助言 H29.6.27 A0136	株式会社北海道水工コンサルタンツ	H29.6.21 H29.12.20
北海道	深川市 一部	その他	基準点測量	3級	8点	北海道空知総合振興局 助言 H29.6.26 A0137	扇コンサル株式会社	H29.6.26 H30.2.20
北海道	深川市 一部	その他	基準点測量	3級	6点	北海道空知総合振興局 助言 H29.6.26 A0138	株式会社前谷土木設計事務所	H29.6.26 H30.2.9
北海道	足寄町 一部	その他	基準点測量	2級	2点	北海道十勝総合振興局 助言 H29.6.26 A0139	有限会社旭東測量設計社	H29.6.20 H29.9.20
北海道	足寄町 一部	その他	基準点測量	2級	1点	北海道十勝総合振興局 助言 H29.6.26 A0140	株式会社ウイネット	H29.6.20 H29.9.29
北海道	浜頓別町 一部	その他	基準点測量	3級	2点	北海道開発局稚内開発建設部 助言 H29.6.27 A0141	北陽測量設計株式会社	H29.6.21 H29.8.22
北海道	妹背牛町 一部	その他	基準点測量	3級	18点	北海道空知総合振興局 助言 H29.6.27 A0142	株式会社ルーラルエンジニア	H29.6.27 H30.2.20
北海道	深川市 一部	その他	基準点測量	3級	2点	北海道深川市 助言 H29.6.27 A0143	株式会社北開測地	H29.6.27 H29.10.30
北海道	士別市 一部	その他	基準点測量 基準点測量	3級 4級	20点 100点	北海道上川総合振興局 助言 H29.6.27 A0144	株式会社北開測地	H29.6.27 H30.2.19
北海道	士別市 一部	その他	基準点測量	3級	1点	北海道上川総合振興局 助言 H29.6.27 A0145	北海道キング設計株式会社	H29.6.27 H29.12.20
北海道	上士幌町 一部	その他	基準点測量 基準点測量	2級 3級	2点 2点	北海道十勝総合振興局 助言 H29.6.27 A0146	株式会社富士雄設計コンサルタント	H29.6.21 H30.1.10
北海道	斜里町 一部	その他	基準点測量	1級	2点	北海道開発局網走開発建設部 助言 H29.6.27 A0147	株式会社ナオック	H29.6.21 H29.9.11
北海道	津別町 一部	その他	基準点測量	2級	1点	北海道津別町 助言 H29.6.27 A0148	アラタ設計株式会社	H29.6.19 H29.11.30
北海道	津別町 一部	その他	基準点測量	2級	2点	北海道津別町 助言 H29.6.27 A0149	株式会社カフムラ	H29.6.19 H29.11.30
北海道	島牧村 一部	その他	基準点測量	2級	8点	北海道開発局小樽開発建設部 岩内道路事務所 助言 H29.6.28 A0150	HRS株式会社	H29.6.1 H29.10.31
北海道	蘭越町 一部 寿都町 一部	その他	基準点測量	2級	2点	北海道開発局小樽開発建設部 岩内道路事務所 助言 H29.6.28 A0151	株式会社タナカコンサルタント	H29.6.8 H29.10.31
北海道	小樽市 一部	その他	基準点測量	3級	2点	北海道開発局小樽開発建設部 助言 H29.6.28 A0152	福田測量株式会社	H29.6.23 H29.10.3
北海道	岩内町 一部	その他	基準点測量	1級	3点	北海道岩内町 助言 H29.6.30 A0153	株式会社牧野測量	H29.6.23 H29.10.20
北海道	むかわ町 一部	その他	基準点測量	3級	3点	北海道開発局室蘭開発建設部 助言 H29.6.30 A0154	株式会社イーエス総合研究所	H29.6.22 H30.2.9
北海道	蘭越町 一部	その他	基準点測量 基準点測量	1級 3級	13点 12点	北海道後志総合振興局 助言 H29.6.30 A0155	株式会社アース設計事務所	H29.6.21 H30.1.19
北海道	日高町 一部	その他	MMS計測 既成図数値化 修正測量	500 1000 1000	13.4km 415.18km 415.18km	北海道日高町 助言 H29.7.5 A0156	株式会社GIS北海道	H29.6.16 H31.3.20
北海道	芽室町 一部	その他	基準点測量 基準点測量	2級 3級	9点 9点	北海道十勝総合振興局 助言 H29.6.28 A0157	東和工研株式会社	H29.6.26 H29.9.29
北海道	中札内村 一部	その他	基準点測量	2級	6点	北海道十勝総合振興局 助言 H29.6.28 A0158	株式会社ホーエイ	H29.6.26 H29.9.20
北海道	芽室町 一部 清水町 一部	その他	基準点測量 基準点測量	2級 3級	6点 4点	北海道十勝総合振興局 助言 H29.6.28 A0159	株式会社富士雄設計コンサルタント	H29.6.26 H29.8.31
北海道	深川市 一部	その他	基準点測量	3級	13点	北海道空知総合振興局 助言 H29.6.28 A0160	株式会社グリーン測量	H29.6.28 H30.2.28
北海道	深川市 一部	その他	基準点測量	3級	11点	北海道空知総合振興局 助言 H29.6.28 A0161	株式会社ルーラルエンジニア	H29.6.28 H30.2.20
北海道	深川市 一部	その他	基準点測量	3級	2点	北海道空知総合振興局 助言 H29.6.28 A0162	株式会社カト技研	H29.6.28 H30.1.19
北海道	富良野市 一部	その他	基準点測量	2級	1点	北海道開発局旭川開発建設部 助言 H29.6.28 A0163	株式会社ダイイチプランニング	H29.6.28 H29.11.30
北海道	鶴居村 一部	その他	基準点測量	2級	2点	北海道開発局釧路開発建設部 助言 H29.6.28 A0164	環境コンサルタント株式会社	H29.6.22 H29.8.28
北海道	興部町 一部	その他	基準点測量	2級	1点	北海道オホーツク総合振興局 助言 H29.6.28 A0165	サン技術コンサルタント株式会社	H29.6.23 H29.10.2
北海道	浜頓別町 一部	その他	基準点測量	3級	2点	北海道宗谷総合振興局 助言 H29.6.28 A0166	北陽測量設計株式会社	H29.6.23 H29.9.20
北海道	礼文町 一部	その他	数値図化	2500	1.89km <sup>2</sup>	北海道宗谷総合振興局 助言 H29.6.29 A0167	エイコー技研株式会社	H29.6.26 H30.1.30
北海道	奈井江町 一部	その他	基準点測量 基準点測量 その他の応用測量	3級 4級 1000	2点 28点 0.372km <sup>2</sup>	北海道空知総合振興局 助言 H29.6.29 A0168	岩見沢測量設計株式会社	H29.6.29 H30.2.19
北海道	奈井江町 一部	その他	基準点測量 基準点測量	3級 4級	4点 88点	北海道空知総合振興局 助言 H29.6.29 A0169	明和測量工業株式会社	H29.6.29 H30.2.19
北海道	奈井江町 一部	その他	基準点測量	3級	5点	北海道空知総合振興局 助言 H29.6.30 A0170	嵯峨秀栄測量設計株式会社	H29.6.30 H30.1.30

北海道地方

都道府県名	測量地域	測量目的	測量種別	縮尺・等級	事業量	測量計画機関(助言番号)	測量作業機関	実施時期
北海道	美瑛町 一部	その他	基準点測量	3級	1点	北海道上川総合振興局 助言 H29.6.30 A0171	株式会社石田測量事務所	H29.6.30 H29.9.20
北海道	富良野市 一部	その他	基準点測量	2級	2点	北海道上川総合振興局 助言 H29.6.30 A0172	株式会社北海道水工コンサルタント	H29.6.30 H30.2.28
北海道	赤平市 一部	その他	基準点測量 基準点測量 水準測量 数値撮影(デジタル) 数値図化(同時調整含む)	2級 3級 3級 地上画素寸法 12cm 1000	1点 2点 25.8km <sup>2</sup> 1.56km <sup>2</sup> 0.27km <sup>2</sup>	北海道空知総合振興局 助言 H29.7.4 A0173	株式会社シン技術コンサル	H29.7.4 H29.10.30
北海道	洞爺湖町 一部	その他	基準点測量	3級	2点	北海道胆振総合振興局 助言 H29.7.5 A0174	株式会社下国測量	H29.6.28 H29.10.10
北海道	浜頓別町 一部	その他	基準点測量	2級	2点	北海道開発局稚内開発建設部 助言 H29.7.5 A0175	株式会社農土コンサル	H29.6.27 H30.2.8
北海道	中頓別町 一部	その他	基準点測量	2級	2点	北海道開発局稚内開発建設部 助言 H29.7.5 A0176	宗谷測量株式会社	H29.6.27 H29.9.19
北海道	稚内市 一部	その他	基準点測量	2級	3点	北海道開発局稚内開発建設部 助言 H29.7.5 A0177	北裕建設コンサルタント株式会社	H29.6.27 H29.9.25
北海道	清水町 一部	その他	基準点測量 基準点測量	2級 3級	2点 1点	北海道十勝総合振興局 助言 H29.7.5 A0178	株式会社若松測量設計	H29.6.29 H29.8.31
北海道	清水町 一部	その他	基準点測量	2級	3点	北海道十勝総合振興局 助言 H29.7.5 A0179	株式会社ズコーシャ	H29.6.27 H29.10.20
北海道	帯広市 一部	その他	基準点測量	2級	17点	北海道開発局帯広開発建設部 助言 H29.7.11 A0180	株式会社東亜エンジニアリング	H29.6.16 H29.11.1
北海道	八雲町 一部	その他	基準点測量	2級	19点	北海道渡島総合振興局 助言 H29.7.5 A0181	北王コンサルタンツ株式会社	H29.6.29 H30.2.20
北海道	余市町 一部	その他	基準点測量 基準点測量	2級 3級	1点 1点	北海道開発局小樽開発建設部 助言 H29.7.5 A0182	株式会社ジオリサーチ	H29.4.6 H29.12.25
北海道	上ノ国町 一部	その他	基準点測量	1級	2点	北海道渡島総合振興局 助言 H29.7.5 A0183	株式会社測土開発	H29.6.27 H29.12.20
北海道	赤井川村 一部	その他	基準点測量	4級	6点	北海道後志総合振興局 助言 H29.7.13 A0184	北海道総合企画コンサルタンツ株式会社	H29.6.21 H29.8.31
北海道	札幌市 一部	その他	基準点測量 基準点測量	2級 3級	1点 1点	北海道開発局札幌開発建設部 札幌河川事務所 助言 H29.7.5 A0185	株式会社ケイジー技研	H29.7.5 H29.11.17
北海道	幌加内町 一部	その他	基準点測量 基準点測量	1級 3級	1点 4点	北海道開発局札幌開発建設部 助言 H29.7.5 A0186	株式会社フロンティア技研	H29.7.5 H30.2.23
北海道	蘭越町 一部	その他	基準点測量 基準点測量 基準点測量	1級 2級 3級	3点 2点 5点	北海道後志総合振興局 助言 H29.7.5 A0187	株式会社帝國設計事務所	H29.7.3 H30.1.30
北海道	比布町 一部	その他	基準点測量 基準点測量	1級 3級	1点 10点	北海道上川総合振興局 助言 H29.7.6 A0188	株式会社協和コンサルタン	H29.7.6 H30.2.9
北海道	比布町 一部	その他	基準点測量 基準点測量	1級 3級	1点 8点	北海道上川総合振興局 助言 H29.7.6 A0189	株式会社富士建設コンサル	H29.7.6 H29.10.31
北海道	幌加内町 一部	その他	基準点測量	3級	9点	北海道上川総合振興局 助言 H29.7.6 A0190	株式会社アサヒ建設コンサル	H29.7.6 H29.8.31
北海道	士別市 一部	その他	基準点測量 基準点測量 その他の応用 測量	3級 4級 1000	22点 114点 0.143km <sup>2</sup>	北海道上川総合振興局 助言 H29.7.6 A0191	株式会社協和コンサルタン	H29.7.6 H29.12.20
北海道	白老町 一部	その他	基準点測量	2級	6点	北海道胆振総合振興局 助言 H29.7.6 A0192	日章測量設計株式会社	H29.7.4 H29.10.10
北海道	蘭越町 一部	その他	基準点測量	3級	2点	北海道後志総合振興局 助言 H29.7.6 A0193	株式会社ランドプランニング	H29.7.3 H30.1.30
北海道	厚真町 一部	その他	基準点測量 基準点測量	3級 4級	29点 102点	北海道胆振総合振興局 助言 H29.7.7 A0194	株式会社伸栄コンサル	H29.7.3 H30.3.9
北海道	上富良野町 一部	その他	基準点測量 基準点測量	2級 4級	2点 6点	北海道開発局旭川開発建設部 助言 H29.7.7 A0195	株式会社北都測量社	H29.7.7 H29.11.9
北海道	和寒町 一部	その他	基準点測量 基準点測量	2級 3級	3点 6点	北海道上川総合振興局 助言 H29.7.7 A0196	やまぎコンサルタンツ株式会社	H29.7.7 H30.3.20
北海道	旭川市 一部	その他	基準点測量	2級	1点	北海道上川総合振興局 助言 H29.7.7 A0197	ダイシン設計株式会社	H29.7.7 H29.7.30
北海道	寿都町 一部	その他	基準点測量	2級	2点	北海道開発局小樽開発建設部 助言 H29.7.11 A0198	島口測量設計株式会社	H29.6.8 H29.11.6
北海道	倶知安町 一部	その他	数値撮影(デジタル) 写真地図作成(デジタル オルソ) 同時調整	地上画素寸法 25cm 2500	200km <sup>2</sup> 200km <sup>2</sup> 200km <sup>2</sup>	北海道倶知安町 助言 H29.7.11 A0199	株式会社シン技術コンサル	H29.7.5 H29.12.28
北海道	妹背牛町 一部	その他	基準点測量 基準点測量 その他の応用 測量	3級 4級 1000	40点 111点 0.158km <sup>2</sup>	北海道空知総合振興局 助言 H29.7.10 A0200	株式会社極東コンサルタン	H29.7.10 H30.2.23
北海道	新得町 一部	その他	基準点測量	2級	1点	北海道新得町 助言 H29.7.10 A0201	有限会社石丸測量社	H29.6.29 H29.7.28
北海道	美瑛市 一部	その他	基準点測量	3級	12点	北海道空知総合振興局 助言 H29.7.10 A0202	株式会社北開測地	H29.7.10 H30.2.20
北海道	名寄市 一部	その他	基準点測量	2級	2点	北海道上川総合振興局 助言 H29.7.10 A0203	株式会社三陽測量設計	H29.7.10 H29.10.20
北海道	当別町 一部	その他	基準点測量	3級	1点	北海道石狩振興局 助言 H29.7.10 A0204	株式会社アース設計事務所	H29.7.10 H29.12.20
北海道	芽室町 一部	その他	基準点測量 基準点測量	2級 3級	4点 1点	北海道十勝総合振興局 助言 H29.7.10 A0205	高橋測量設計株式会社	H29.6.28 H29.10.10
北海道	中標津町 一部	その他	基準点測量	2級	5点	北海道根室振興局 助言 H29.7.12 A0206	有限会社サノ測量設計社	H29.7.4 H29.11.30
北海道	遠別町 一部	その他	基準点測量	2級	1点	北海道留萌振興局 助言 H29.7.12 A0207	小杉測量設計株式会社	H29.7.6 H29.12.11
北海道	蘭越町 一部	その他	基準点測量	3級	4点	北海道後志総合振興局 助言 H29.7.12 A0208	パブリックコンサルタンツ株式会社	H29.7.6 H30.1.30
北海道	伊達市 一部	その他	基準点測量 基準点測量	2級 3級	6点 2点	北海道胆振総合振興局 助言 H29.7.12 A0209	株式会社胆振	H29.7.7 H30.1.31
北海道	共和町 一部 喜茂別町 一部 留寿都村 一部	その他	基準点測量	道路基準点	21.4km	北海道開発局小樽開発建設部 助言 H29.7.12 A0210	株式会社アイネス	H29.6.22 H29.10.12
北海道	鹿追町 一部	その他	基準点測量	3級	11点	北海道開発局帯広開発建設部 助言 H29.7.13 A0211	北王コンサルタンツ株式会社	H29.6.27 H30.3.20
北海道	音更町 一部	その他	基準点測量	2級	6点	北海道十勝総合振興局 助言 H29.7.12 A0212	平田技術コンサルタンツ株式会社	H29.7.6 H29.12.20

北海道地方

都道府県名	測量地域	測量目的	測量種別	縮尺・等級	事業量	測量計画機関(助言番号)	測量作業機関	実施時期
北海道	陸別町 一部	その他	基準点測量	2級	22点	北海道十勝総合振興局 助言 H29.7.18 A0213	北王コンサルタント株式会社	H29.7.6 H30.2.20
北海道	新得町 一部	その他	基準点測量	3級	1点	北海道十勝総合振興局 助言 H29.7.13 A0214	株式会社シー・イー・サービス	H29.7.4 H29.11.20
北海道	音更町 一部	その他	基準点測量 基準点測量	2級 3級	4点 3点	北海道十勝総合振興局 助言 H29.7.13 A0215	株式会社ズコーンヤ	H29.6.27 H29.12.20
北海道	大樹町 一部	その他	基準点測量	2級	2点	北海道十勝総合振興局 助言 H29.7.13 A0216	有限会社板橋測量設計事務所	H29.7.4 H29.9.29
北海道	壮瞥町 一部	その他	基準点測量	2級	2点	北海道胆振総合振興局 助言 H29.7.14 A0217	道建コンサルタント株式会社	H29.7.12 H30.1.30
北海道	共和町 一部	その他	基準点測量	3級	11点	北海道後志総合振興局 助言 H29.7.14 A0218	株式会社みずほ栄設計	H29.7.12 H30.1.30
北海道	小樽市 一部	その他	基準点測量 基準点測量	1級 3級	1点 1点	北海道後志総合振興局 助言 H29.7.14 A0219	有限会社大野測量	H29.7.12 H29.11.30
北海道	安平町 一部	その他	基準点測量	3級	1点	北海道安平町 助言 H29.7.14 A0220	テーエス測量設計株式会社	H29.7.12 H29.10.30
北海道	根室市 一部	その他	基準点測量	3級	15点	北海道開発局釧路開発建設部 助言 H29.7.19 A0221	株式会社アルト技研	H29.7.4 H29.11.30
北海道	稚内市 一部	その他	基準点測量	2級	3点	北海道開発局稚内開発建設部 助言 H29.7.14 A0222	株式会社フロンティア技研	H29.7.5 H30.1.26
北海道	幕別町 一部	その他	基準点測量	3級	3点	北海道十勝総合振興局 助言 H29.7.14 A0223	株式会社田西設計コンサル	H29.7.7 H30.1.9
北海道	函館市 一部	その他	基準点測量	3級	6点	北海道渡島総合振興局 助言 H29.7.18 A0224	北栄測量設計株式会社	H29.7.12 H29.11.30
北海道	清水町 一部	その他	基準点測量	2級	6点	北海道十勝総合振興局 助言 H29.7.21 A0225	菊地技術コンサルタント株式会社	H29.7.10 H29.9.29
北海道	旭川市 一部	その他	基準点測量	2級	1点	北海道旭川市 助言 H29.7.18 A0226	株式会社土木開発センター	H29.7.18 H29.8.31
北海道	新篠津村 一部	その他	基準点測量	3級	1点	北海道石狩振興局 助言 H29.7.18 A0227	株式会社帝国設計事務所	H29.7.18 H29.12.8
北海道	旭川市 一部	その他	基準点測量	3級	14点	北海道上川総合振興局 助言 H29.7.18 A0228	やまぎコンサルタント株式会社	H29.7.18 H30.3.20
北海道	本別町 一部	その他	基準点測量 基準点測量	2級 3級	6点 2点	北海道十勝総合振興局 助言 H29.7.14 A0229	株式会社富士雄設計コンサルタント	H29.7.11 H29.10.10
北海道	富良野市 一部	その他	基準点測量	3級	6点	北海道上川総合振興局 助言 H29.7.18 A0230	株式会社ルーラルエンジニア	H29.7.18 H29.12.1
北海道	北広島市 一部	その他	基準点測量 水準測量 路線測量 その他	2級 2級 その他	1点 5.3km 1.07km	北海道開発局札幌開発建設部 千歳川河川事務所 助言 H29.7.18 A0231	株式会社福田水文センター	H29.7.18 H29.11.6
北海道	斜里町 一部	その他	基準点測量	1級	2点	北海道開発局網走開発建設部 助言 H29.7.18 A0232	株式会社ドボク管理	H29.7.11 H29.10.23
北海道	恵庭市 全域	その他	数値撮影(デジタル) 写真地図作成(デジタル オルソ)	地上画素寸法 15cm 2500	186.75km <sup>2</sup> 95.25km <sup>2</sup>	北海道恵庭市 助言 H29.7.18 A0233	株式会社GIS北海道	H29.7.18 H30.2.28
北海道	厚岸町 一部	その他	基準点測量	3級	3点	北海道厚岸町 助言 H29.7.19 A0234	株式会社郡土木コンサルタント	H29.7.19 H29.10.18
北海道	大樹町 一部	その他	基準点測量	3級	3点	北海道十勝総合振興局 助言 H29.7.21 A0235	有限会社福岡測量設計事務所	H29.7.6 H29.9.29
北海道	厚真町 一部	その他	基準点測量	2級	2点	北海道開発局室蘭開発建設部 助言 H29.8.4 A0236	株式会社フロンティア技研	H29.7.18 H29.9.30
北海道	陸別町 一部	その他	基準点測量 基準点測量	2級 3級	1点 1点	北海道十勝総合振興局 助言 H29.7.21 A0237	アラヤ総合設計株式会社	H29.7.11 H29.10.20
北海道	別海町 一部	その他	基準点測量	2級	5点	北海道開発局釧路開発建設部 助言 H29.7.21 A0238	株式会社イーエス総合研究所	H29.7.4 H29.12.10
北海道	小清水町 一部	その他	基準点測量 基準点測量	1級 3級	4点 11点	北海道オホーツク総合振興局 助言 H29.7.21 A0239	パブリックコンサルタント株式会社	H29.7.10 H29.11.30
北海道	清水町 一部	その他	基準点測量	2級	3点	北海道十勝総合振興局 助言 H29.7.21 A0240	株式会社中央エンジニア	H29.7.14 H29.10.10
北海道	鶴居村 一部	その他	基準点測量	2級	2点	北海道開発局釧路開発建設部 助言 H29.7.21 A0241	株式会社津村測量設計	H29.7.19 H29.10.2
北海道	帯広市 一部	その他	基準点測量	2級	5点	北海道開発局帯広開発建設部 助言 H29.7.21 A0242	丸菱測量設計株式会社	H29.7.7 H29.12.21
北海道	八雲町 一部	その他	基準点測量 基準点測量	2級 3級	1点 2点	鉄道建設・運輸施設整備支援機構 助言 H29.7.21 A0243	株式会社ノース技研	H29.7.21 H30.3.15
北海道	北斗市 一部	その他	基準点測量	2級	3点	北海道渡島総合振興局 助言 H29.7.21 A0244	臥牛測量設計株式会社	H29.7.19 H29.11.15
北海道	羅臼町 一部	その他	航空レーザ測量	1000	5.1km <sup>2</sup>	北海道根室振興局 助言 H29.7.21 A0245	国土防災・北海航測特定委託業務共同企業体	H29.7.17 H29.12.20
北海道	津別町 一部	その他	航空レーザ測量	1000	90.23km <sup>2</sup>	北海道津別町 助言 H29.7.24 A0246	株式会社パスコ	H29.7.15 H30.2.13
北海道	芽室町 一部	その他	基準点測量 基準点測量	2級 3級	7点 11点	北海道十勝総合振興局 助言 H29.7.24 A0247	新和測量株式会社	H29.7.21 H29.9.29
北海道	士別市 一部	その他	基準点測量 基準点測量	1級 3級	1点 25点	北海道上川総合振興局 助言 H29.7.24 A0248	やまぎコンサルタント株式会社	H29.7.24 H30.1.30
北海道	音更町 一部	その他	基準点測量 基準点測量	2級 3級	2点 1点	北海道十勝総合振興局 助言 H29.7.24 A0249	株式会社富士雄設計コンサルタント	H29.7.21 H29.10.20
北海道	芽室町 一部 新得町 一部 日高町 一部 南富良野町 一部 帯広市 一部	その他	数値撮影(デジタル) 写真地図作成(デジタル オルソ)	地上画素寸法 40cm 5000	952km <sup>2</sup> 952km <sup>2</sup>	北海道 助言 H29.7.26 A0250	株式会社かんこう	H29.7.17 H30.1.31
北海道	中川町 一部 美深町 一部	その他	基準点測量 水準測量 数値撮影(デジタル) 数値図化(同時調整含む)	1級 3級 地上画素寸法 12cm 1000	2点 5.3km 15km <sup>2</sup> 0.47km <sup>2</sup>	北海道上川総合振興局 助言 H29.7.25 A0251	株式会社国策測量設計 株式会社シン技術コンサル	H29.7.25 H30.1.30
北海道	帯広市 一部	その他	基準点測量	2級	2点	北海道十勝総合振興局 助言 H29.7.24 A0252	株式会社開発調査研究所	H29.7.20 H30.1.22
北海道	足寄町 一部	その他	基準点測量	2級	3点	北海道十勝総合振興局 助言 H29.7.24 A0253	株式会社土木技術コンサルタント	H29.7.20 H29.10.20
北海道	池田町 一部	その他	基準点測量	2級	3点	北海道十勝総合振興局 助言 H29.7.24 A0254	有限会社旭東測量設計社	H29.7.20 H29.10.20
北海道	恵庭市 一部	その他	基準点測量	3級	1点	北海道空知総合振興局 助言 H29.7.25 A0255	株式会社モリ技術コンサル	H29.7.25 H29.10.30

北海道地方

都道府県名	測量地域	測量目的	測量種別	縮尺・等級	事業量	測量計画機関(助言番号)	測量作業機関	実施時期
北海道	栗山町 一部	その他	基準点測量	3級	12点	北海道開発局札幌開発建設部 助言 H29.7.25 A0256	スミセキ・ジオテック株式会社	H29.7.25 H30.1.15
北海道	深川市 一部	その他	基準点測量	3級	5点	北海道空知総合振興局 助言 H29.7.25 A0257	株式会社みずほ栄設計	H29.7.25 H29.10.30
北海道	札幌市 一部	その他	基準点測量 基準点測量	2級 3級	1点 2点	北海道石狩振興局 助言 H29.7.26 A0258	株式会社高崎	H29.7.26 H29.10.20
北海道	南富良野町 一部	その他	基準点測量 基準点測量	2級 3級	2点 2点	北海道上川総合振興局 助言 H29.7.26 A0259	株式会社コンストラクションサポート	H29.7.26 H29.11.30
北海道	由仁町 一部	その他	基準点測量	3級	18点	北海道空知総合振興局 助言 H29.7.26 A0260	株式会社ルーラルエンジニア	H29.7.26 H30.2.20
北海道	美唄市 一部	その他	基準点測量	3級	6点	北海道空知総合振興局 助言 H29.7.26 A0261	株式会社香島コンサルタン	H29.7.26 H30.1.19
北海道	稚内市 一部	その他	基準点測量 基準点測量	1級 3級	1点 2点	北海道開発局稚内開発建設部 稚内道路事務所 助言 H29.8.29 A0262	宗谷測量株式会社	H29.7.19 H29.10.27
北海道	羽幌町 一部	その他	基準点測量	3級	4点	北海道留萌振興局 助言 H29.7.26 A0264	パブリックコンサルタン 株式会社	H29.7.20 H30.2.20
北海道	根室市 一部	その他	基準点測量 基準点測量	2級 3級	2点 2点	北海道開発局釧路開発建設部 助言 H29.7.26 A0265	NTCコンサルタンツ株式 会社	H29.7.20 H29.11.22
北海道	今金町 一部	その他	基準点測量 水準測量 数値図化	1級 3級 1000	15点 29.9km 7.99km <sup>2</sup>	北海道開発局函館開発建設部 助言 H29.7.26 A0266	株式会社北海道朝日航 洋	H29.7.14 H30.1.30
北海道	中標津町 一部	その他	基準点測量 基準点測量	1級 3級	3点 5点	北海道中標津町 助言 H29.7.26 A0267	有限会社伊藤測量事務 所	H29.7.17 H29.9.8
北海道	士幌町 一部	その他	基準点測量 基準点測量	2級 3級	2点 1点	北海道十勝総合振興局 助言 H29.7.27 A0268	株式会社松田技術コン サルタン	H29.7.24 H29.10.20
北海道	稚内市 一部	その他	基準点測量	2級	3点	北海道開発局稚内開発建設部 助言 H29.7.27 A0269	株式会社ズコーシャ	H29.7.24 H30.1.26
北海道	本別町 一部	その他	基準点測量	2級	2点	北海道十勝総合振興局 助言 H29.7.27 A0270	高橋測量設計株式会社	H29.7.24 H29.8.15
北海道	別海町 一部	その他	基準点測量 基準点測量	2級 3級	3点 4点	北海道開発局釧路開発建設部 助言 H29.7.28 A0271	株式会社フロンティア技 研	H29.7.19 H29.12.15
北海道	別海町 一部	その他	基準点測量 基準点測量	2級 3級	4点 4点	北海道開発局釧路開発建設部 助言 H29.7.28 A0272	株式会社農土コンサル	H29.7.19 H30.3.31
北海道	清水町 一部	その他	基準点測量 基準点測量	2級 3級	1点 2点	北海道十勝総合振興局 助言 H29.7.31 A0273	有限会社石丸測量社	H29.7.28 H29.10.10
北海道	清水町 一部	その他	基準点測量	2級	2点	北海道十勝総合振興局 助言 H29.7.31 A0274	有限会社石丸測量社	H29.7.28 H29.9.29
北海道	別海町 一部	その他	基準点測量	2級	1点	北海道開発局釧路開発建設部 助言 H29.7.31 A0275	株式会社三祐コンサル タンツ	H29.7.20 H29.12.15
北海道	北見市 一部	その他	数値図化	2500	3km <sup>2</sup>	北海道オホーツク総合振興局 助言 H29.8.1 A0276	株式会社シン技術コンサル	H29.7.7 H30.2.16
北海道	足寄町 一部	その他	数値図化	2500	21.65km <sup>2</sup>	北海道足寄町 助言 H29.8.1 A0277	株式会社シン技術コンサル	H29.7.26 H30.3.23
北海道	遠軽町 一部	その他	基準点測量	3級	45点	北海道オホーツク総合振興局 助言 H29.8.1 A0278	株式会社ムラコシ	H29.7.21 H29.11.20
北海道	安平町 一部	その他	基準点測量 基準点測量	2級 3級	2点 9点	北海道胆振総合振興局 助言 H29.8.3 A0279	株式会社中神土木設計 事務所	H29.7.24 H30.3.9
北海道	登別市 一部	その他	基準点測量	3級	2点	北海道登別市 助言 H29.8.3 A0280	有限会社サポートブラン ニング	H29.7.27 H29.9.8
北海道	長万部町 一部	その他	基準点測量 基準点測量	2級 3級	2点 1点	北海道渡島総合振興局 助言 H29.8.3 A0281	株式会社協和コンサル タン	H29.7.26 H30.3.20
北海道	今金町 一部	その他	基準点測量 基準点測量	1級 3級	2点 3点	北海道開発局函館開発建設部 助言 H29.8.3 A0282	株式会社測土開発	H29.7.27 H29.11.27
北海道	安平町 一部	その他	基準点測量 基準点測量	2級 3級	1点 1点	北海道開発局室蘭開発建設部 苫小牧道路事務所 助言 H29.8.24 A0283	株式会社胆振	H29.7.26 H29.11.1
北海道	八雲町 一部	その他	基準点測量 水準測量 数値撮影(デ ジタル) 航空レーザ測 量 数値図化(同 時調整含む)	2級 3級 地上画素寸法 9cm 1000 1000	2点 2.6km 1.56km <sup>2</sup> 1.56km <sup>2</sup> 0.23km <sup>2</sup>	北海道渡島総合振興局 助言 H29.8.3 A0284	北海航測株式会社	H29.5.30 H29.9.20
北海道	社管町 一部	その他	基準点測量	2級	2点	北海道胆振総合振興局 助言 H29.8.3 A0285	有限会社サポートブラン ニング	H29.7.31 H29.11.10
北海道	中富良野町 一部	その他	基準点測量 その他の応用 測量	4級	132点 0.172km <sup>2</sup>	北海道空知総合振興局 助言 H29.8.2 A0286	藤井測量設計株式会社	H29.8.2 H30.2.26
北海道	中富良野町 一部	その他	基準点測量	4級	170点	北海道空知総合振興局 助言 H29.8.2 A0287	やまざきコンサルタン 株式会社	H29.8.2 H30.2.26
北海道	中富良野町 一部	その他	基準点測量	4級	139点	北海道空知総合振興局 助言 H29.8.2 A0288	株式会社葵開発コンサル	H29.8.2 H30.2.26
北海道	清水町 一部	その他	基準点測量	3級	3点	北海道十勝総合振興局 助言 H29.8.10 A0289	新栄コンサルタン 株式会社	H29.7.31 H30.1.30
北海道	沼田町 一部	その他	基準点測量 基準点測量 その他の応用 測量	3級 4級	3点 120点 0.062km <sup>2</sup>	北海道空知総合振興局 助言 H29.8.2 A0290	北日本測地株式会社	H29.8.2 H30.2.19
北海道	新十津川町 一部	その他	基準点測量 基準点測量	3級 4級	6点 118点	北海道空知総合振興局 助言 H29.8.2 A0291	株式会社空知コンサル タン	H29.8.2 H30.2.19
北海道	根室市 一部	その他	基準点測量	2級	3点	北海道釧路総合振興局 助言 H29.8.2 A0292	デザイン設計株式会社	H29.7.31 H29.12.20
北海道	江別市 一部	その他	基準点測量 基準点測量	1級 3級	1点 1点	北海道石狩振興局 助言 H29.8.3 A0293	株式会社アース設計事 務所	H29.8.3 H30.2.20
北海道	三笠市 一部	その他	基準点測量 基準点測量	2級 3級	8点 5点	北海道開発局札幌開発建設部 助言 H29.8.3 A0294	スミセキ・ジオテック株式 会社	H29.8.3 H30.1.31
北海道	旭川市 一部	その他	基準点測量	3級	1点	北海道旭川市 助言 H29.8.3 A0295	有限会社デザインアシ スト	H29.8.3 H29.9.30
北海道	古平町 一部	その他	基準点測量 基準点測量	2級 3級	2点 1点	北海道後志総合振興局 助言 H29.8.4 A0296	有限会社大野測量	H29.8.2 H29.10.31
北海道	神恵内村 一部	その他	基準点測量	2級	1点	北海道開発局小樽開発建設部 助言 H29.8.4 A0297	大開技術コンサルタン 株式会社	H29.6.29 H29.10.25

北海道地方

都道府県名	測量地域	測量目的	測量種別	縮尺・等級	事業量	測量計画機関(助言番号)	測量作業機関	実施時期
北海道	七飯町 一部	その他	基準点測量	2級	2点	北海道開発局函館開発建設部 函館道路事務所 助言 H29.8.4 A0298	株式会社ノース技研	H29.7.31 H29.10.31
北海道	陸別町 一部	その他	数値撮影(デジタル) 写真地図作成(デジタル オルソ)	2500 2500	622.6km <sup>2</sup> 608.6km <sup>2</sup>	北海道陸別町 助言 H29.8.4 A0299	株式会社GIS北海道	H29.6.29 H30.1.31
北海道	岩見沢市 一部	その他	基準点測量	3級	12点	北海道空知総合振興局 助言 H29.8.4 A0300	株式会社創生コンサル ト	H29.8.4 H30.3.9
北海道	美唄市 一部	その他	基準点測量	3級	8点	北海道空知総合振興局 助言 H29.8.4 A0301	北海道調査補償株式会 社	H29.8.4 H29.10.31
北海道	美唄市 一部	その他	基準点測量	3級	6点	北海道空知総合振興局 助言 H29.8.4 A0302	株式会社帝国設計事務 所	H29.8.4 H30.1.30
北海道	函館市 一部	その他	基準点測量	2級	2点	北海道渡島総合振興局 助言 H29.8.4 A0303	北栄測量設計株式会社	H29.7.4 H29.12.20
北海道	北斗市 一部	その他	基準点測量	2級	3点	北海道渡島総合振興局 助言 H29.8.4 A0304	株式会社ツカサ技研	H29.7.4 H29.12.20
北海道	旭川市 一部	その他	基準点測量	2級	2点	北海道上川総合振興局 助言 H29.8.4 A0305	有限会社和光測量	H29.8.4 H29.10.10
北海道	東神楽町 一部	その他	基準点測量	3級	2点	北海道上川総合振興局 助言 H29.8.4 A0306	北海航測株式会社	H29.8.4 H29.9.30
北海道	北竜町 一部	その他	基準点測量	3級	10点	北海道空知総合振興局 助言 H29.8.4 A0307	株式会社グリーン測量	H29.8.4 H30.2.28
北海道	栗山町 一部	その他	基準点測量 基準点測量	2級 3級	1点 1点	北海道栗山町 助言 H29.8.4 A0308	メルテックコンサルタン ト株式会社	H29.8.4 H30.1.31
北海道	遠軽町 一部	その他	基準点測量	2級	7点	北海道開発局網走開発建設部 助言 H29.8.7 A0309	株式会社ドボク管理	H29.7.31 H29.12.15
北海道	松前町 一部	その他	基準点測量	2級	2点	北海道渡島総合振興局 助言 H29.8.8 A0310	明治コンサルタント株式 会社	H29.8.1 H29.8.31
北海道	小樽市 一部	その他	基準点測量	2級	2点	北海道後志総合振興局 助言 H29.8.8 A0311	北海道総合企画コンサル タント株式会社	H29.8.3 H29.11.2
北海道	別海町 一部	その他	基準点測量	3級	5点	北海道別海町 助言 H29.8.7 A0312	株式会社インジェック	H29.7.27 H29.10.10
北海道	稚内市 一部 豊富町 一部	その他	基準点測量	2級	4点	北海道開発局稚内開発建設部 稚内道路事務所 助言 H29.8.15 A0313	北辰建設コンサルタント 株式会社	H29.7.24 H29.11.29
北海道	札幌市 一部	都市計画	数値図化	2500	188.5km <sup>2</sup>	北海道札幌市 助言 H29.8.7 A0314	株式会社シン技術コンサル ト	H29.8.7 H30.1.19
北海道	士幌町 一部	その他	基準点測量	3級	8点	北海道十勝総合振興局 助言 H29.8.8 A0315	株式会社みずほ栄設計	H29.7.24 H30.1.30
北海道	芽室町 一部	その他	基準点測量	2級	1点	北海道十勝総合振興局 助言 H29.8.8 A0316	株式会社山下測量設計 社	H29.8.1 H29.9.29
北海道	清水町 一部 新得町 一部	その他	基準点測量	2級	4点	北海道十勝総合振興局 助言 H29.8.8 A0317	株式会社ホーエイ	H29.8.3 H29.10.20
北海道	猿払村 一部	その他	基準点測量	2級	2点	北海道開発局稚内開発建設部 助言 H29.8.8 A0318	北陽測量設計株式会社	H29.8.4 H29.10.30
北海道	本別町 一部	その他	基準点測量	2級	2点	北海道十勝総合振興局 助言 H29.8.8 A0319	有限会社スガフラ測量設 計	H29.8.7 H29.10.20
北海道	木古内町 一部	その他	基準点測量	3級	1点	北海道開発局函館開発建設部 助言 H29.8.8 A0320	アース測量設計株式会 社	H29.8.4 H29.12.5
北海道	せたな町 一部	その他	基準点測量 基準点測量	2級 3級	2点 1点	北海道開発局函館開発建設部 八雲道路事務所 助言 H29.8.8 A0321	株式会社ツカサ技研	H29.8.2 H29.11.30
北海道	小樽市 一部	その他	基準点測量 基準点測量	2級 3級	1点 2点	北海道後志総合振興局 助言 H29.8.8 A0322	島口測量設計株式会社	H29.8.10 H29.11.1
北海道	別海町 一部	その他	基準点測量 基準点測量	2級 3級	1点 1点	北海道開発局釧路開発建設部 助言 H29.8.9 A0323	株式会社フロンティア技 研	H29.8.1 H29.11.10
北海道	別海町 一部	その他	基準点測量	3級	4点	北海道開発局釧路開発建設部 助言 H29.8.9 A0324	株式会社アルト技研	H29.8.1 H29.11.10
北海道	千歳市 一部	その他	基準点測量	2級	2点	北海道空知総合振興局 助言 H29.8.9 A0325	株式会社ヒロノ測建	H29.8.9 H29.11.10
北海道	旭川市 一部	その他	基準点測量 基準点測量	2級 3級	1点 22点	北海道旭川市 助言 H29.8.9 A0326	株式会社ダイイチプラン ニング	H29.8.9 H29.10.30
北海道	旭川市 一部	その他	基準点測量	1級	1点	北海道旭川市 助言 H29.8.9 A0327	株式会社土木開発セン ター	H29.8.9 H29.8.31
北海道	別海町 一部	その他	基準点測量	3級	8点	北海道開発局釧路開発建設部 助言 H29.8.9 A0328	株式会社三幸測量設計 社	H29.8.3 H29.12.11
北海道	岩見沢市 一部	その他	基準点測量	3級	13点	北海道空知総合振興局 助言 H29.8.10 A0329	株式会社みずほ栄設計	H29.8.10 H30.3.9
北海道	和寒町 一部	その他	基準点測量	3級	6点	北海道開発局旭川開発建設部 助言 H29.8.10 A0330	五大建設コンサルタン ト株式会社	H29.8.10 H30.1.31
北海道	岩見沢市 一部	その他	基準点測量	3級	13点	北海道開発局札幌開発建設部 助言 H29.8.10 A0331	嵯峨秀栄測量設計株式 会社	H29.8.10 H30.1.31
北海道	江別市 一部	その他	復旧測量(基 準点)	3級(再設)	1点	北海道空知総合振興局 助言 H29.8.10 A0332	東和コンサルタント株式 会社	H29.8.10 H29.10.17
北海道	和寒町 一部	その他	基準点測量 基準点測量	2級 3級	3点 2点	北海道上川総合振興局 助言 H29.8.10 A0333	株式会社シー・イー・ サービス	H29.8.10 H30.1.30
北海道	小樽市 一部	その他	基準点測量	2級	3点	石狩湾新港管理組合 助言 H29.8.9 A0334	株式会社シー・イー・ サービス	H29.8.8 H30.1.10
北海道	八雲町 一部	その他	基準点測量	2級	6点	北海道八雲町 助言 H29.8.22 A0335	株式会社極東コンサル タント	H29.8.8 H29.9.29
北海道	清水町 一部	その他	基準点測量 基準点測量	2級 3級	1点 6点	北海道十勝総合振興局 助言 H29.8.10 A0336	株式会社アース設計事 務所	H29.8.7 H30.2.13
北海道	千歳市 一部	その他	基準点測量	3級	3点	防衛省北海道防衛局 助言 H29.8.10 A0337	株式会社ジオリサーチ	H29.8.10 H29.10.20
北海道	根室市 一部	その他	基準点測量	2級	1点	北海道開発局釧路開発建設部 助言 H29.8.15 A0338	株式会社農土コンサル ト	H29.8.4 H30.1.19
北海道	新得町 一部	その他	基準点測量	2級	4点	北海道十勝総合振興局 助言 H29.8.15 A0339	東和工研株式会社	H29.8.8 H29.10.31
北海道	池田町 一部	その他	基準点測量	2級	1点	北海道十勝総合振興局 助言 H29.8.15 A0340	有限会社新東測量設計 社	H29.8.10 H29.10.20
北海道	北見市 一部	その他	基準点測量	2級	4点	北海道オホーツク総合振興局 助言 H29.8.15 A0341	益村測量設計株式会社	H29.8.4 H30.3.12
北海道	別海町 一部	その他	基準点測量	2級	4点	北海道開発局釧路開発建設部 助言 H29.8.15 A0342	株式会社ズコーシャ	H29.7.26 H30.1.22

北海道地方

都道府県名	測量地域	測量目的	測量種別	縮尺・等級	事業量	測量計画機関(助言番号)	測量作業機関	実施時期
北海道	新得町 一部	その他	基準点測量	2級	1点	北海道十勝総合振興局 助言 H29.8.15 A0343	有限会社新東測量設計 社	H29.8.11 H29.9.29
北海道	大樹町 一部	その他	基準点測量	2級	1点	北海道十勝総合振興局 助言 H29.8.15 A0344	有限会社福岡測量設計 事務所	H29.8.11 H29.11.30
北海道	陸別町 一部	その他	基準点測量	2級	2点	北海道十勝総合振興局 助言 H29.8.15 A0345	株式会社瀬野測量コン サル	H29.8.17 H29.11.10
北海道	広尾町 一部	その他	基準点測量	1級	1点	北海道開発局帯広開発建設部 助言 H29.8.17 A0346	丸菱測量設計株式会社	H29.8.16 H29.10.27
北海道	七飯町 一部	その他	基準点測量	3級	4点	北海道七飯町 助言 H29.8.18 A0347	株式会社エジソンブレ イン	H29.8.8 H30.2.20
北海道	八雲町 一部	その他	基準点測量	3級	2点	鉄道建設・運輸施設整備支援 機構 助言 H29.8.18 A0348	株式会社ノース技研	H29.8.10 H30.3.15
北海道	函館市 一部	その他	基準点測量	2級	2点	北海道函館市 助言 H29.8.22 A0349	北栄測量設計株式会社	H29.8.10 H29.11.7
北海道	日高町 一部	その他	基準点測量 基準点測量 基準点測量	1級 2級 3級	5点 5点 9点	北海道開発局室蘭開発建設部 助言 H29.8.18 A0350	株式会社タナカコンサル タント	H29.8.10 H29.11.24
北海道	厚真町 一部	その他	基準点測量	2級	1点	北海道胆振総合振興局 助言 H29.8.22 A0351	沼田測量設計株式会社	H29.8.15 H29.10.2
北海道	平取町 一部	その他	基準点測量	2級	2点	北海道開発局室蘭開発建設部 助言 H29.8.18 A0352	株式会社東亜エンジニア リング	H29.8.21 H29.10.23
北海道	恵庭市 一部	その他	基準点測量	2級	3点	北海道空知総合振興局 助言 H29.8.23 A0353	北海道土木設計株式会 社	H29.8.23 H29.12.25
北海道	深川市 一部	その他	基準点測量	3級	3点	北海道空知総合振興局 助言 H29.8.23 A0354	和光技研株式会社	H29.8.23 H30.3.20
北海道	芦別市 一部	その他	基準点測量	3級	13点	北海道開発局札幌開発建設部 助言 H29.8.23 A0355	パブリックコンサルタン ト株式会社	H29.8.23 H29.12.11
北海道	和寒町 一部	その他	基準点測量	1級	1点	北海道上川総合振興局 助言 H29.8.23 A0356	共和コンサルタント株式 会社	H29.8.23 H29.12.20
北海道	釧路市 一部	その他	基準点測量	2級	1点	北海道開発局釧路開発建設部 助言 H29.8.22 A0357	東邦コンサルタント株式 会社	H29.7.21 H29.9.15
北海道	せたな町 一部	その他	基準点測量 基準点測量	1級 3級	1点 4点	北海道開発局函館開発建設部 助言 H29.8.22 A0358	道南測量設計株式会社	H29.8.18 H29.12.12
北海道	せたな町 一部	その他	基準点測量 基準点測量	2級 4級	4点 33点	北海道釧路山振興局 助言 H29.8.24 A0359	道南測量設計株式会社	H29.8.18 H29.9.30
北海道	上ノ国町 一部	その他	基準点測量 基準点測量	2級 3級	2点 2点	北海道釧路山振興局 助言 H29.8.24 A0360	株式会社ソカサ技研	H29.8.18 H29.11.20
北海道	新得町 一部	その他	基準点測量	3級	1点	北海道十勝総合振興局 助言 H29.8.25 A0361	パブリックコンサルタン ト株式会社	H29.8.2 H29.9.20
北海道	池田町 一部	その他	基準点測量 水準測量	2級 3級	1点 2点	北海道十勝総合振興局 助言 H29.8.23 A0362	内外エンジニアリング北 海道株式会社	H29.6.12 H29.12.20
北海道	八雲町 一部	その他	基準点測量	3級	1点	北海道開発局函館開発建設部 助言 H29.8.24 A0363	川端測量設計株式会社	H29.8.21 H29.11.7
北海道	湧別町 一部	その他	基準点測量	3級	1点	北海道開発局網走開発建設部 助言 H29.8.24 A0364	株式会社エクサ設計	H29.8.22 H29.11.27
北海道	沼田町 一部	その他	基準点測量	3級	1点	北海道空知総合振興局 助言 H29.8.25 A0365	株式会社グリーン測量	H29.8.25 H29.12.11
北海道	札幌市 一部	その他	復旧測量(基 準点) 基準点測量	3級(改測) 4級	4点 34点	北海道札幌市 助言 H29.8.25 A0366	株式会社山調住建コン サルタント	H29.8.25 H30.1.29
北海道	砂川市 一部	その他	基準点測量 基準点測量	2級 3級	2点 1点	北海道開発局札幌開発建設部 助言 H29.8.25 A0367	株式会社みずほ栄設計	H29.8.25 H29.10.23
北海道	長沼町 一部	その他	基準点測量	3級	19点	北海道空知総合振興局 助言 H29.8.25 A0368	株式会社よした設計コン サルタント	H29.8.25 H30.3.20
北海道	安平町 一部	その他	基準点測量	3級	16点	北海道胆振総合振興局 助言 H29.8.25 A0369	株式会社ルーラルエン ジニア	H29.8.23 H29.9.30
北海道	日高町 一部	その他	基準点測量 基準点測量	1級 3級	1点 1点	北海道胆振総合振興局 助言 H29.8.25 A0370	パブリックコンサルタン ト株式会社	H29.8.22 H30.3.20
北海道	厚沢部町 一部	その他	基準点測量	2級	9点	北海道釧路山振興局 助言 H29.8.25 A0371	株式会社北海道農業建 設コンサルタント	H29.8.22 H30.3.20
北海道	別海町 一部	その他	基準点測量	2級	5点	北海道開発局釧路開発建設部 助言 H29.8.25 A0372	株式会社三幸測量設計 社	H29.8.9 H30.1.10
北海道	中富良野町 一部	その他	復旧測量(基 準点) 復旧測量(基 準点)	2級(移設) 3級(移設)	1点 3点	北海道開発局旭川開発建設部 助言 H29.8.28 A0373	株式会社ルーラルエン ジニア	H29.8.28 H30.2.9
北海道	当麻町 一部	その他	基準点測量 基準点測量	2級 3級	4点 10点	北海道上川総合振興局 助言 H29.8.28 A0374	新栄コンサルタント株式 会社	H29.8.28 H30.2.28
北海道	釧路市 一部	その他	基準点測量	2級	1点	北海道釧路総合振興局 助言 H29.8.28 A0375	株式会社小出コンサル タント	H29.8.23 H29.11.10
北海道	札幌市 一部	鉄道計画	基準点測量	3級	6点	鉄道建設・運輸施設整備支援 機構 助言 H29.8.30 A0376	日本交通技術株式会社	H29.8.30 H30.3.31
北海道	厚岸町 一部	その他	基準点測量	2級	6点	北海道釧路総合振興局 助言 H29.8.30 A0377	有限会社柴田測量社	H29.8.25 H29.11.10
北海道	羅臼町 一部	その他	基準点測量	2級	1点	北海道釧路総合振興局 助言 H29.8.30 A0378	株式会社津村測量設計	H29.8.28 H29.12.11
北海道	七飯町 一部	その他	基準点測量	2級	5点	北海道渡島総合振興局 助言 H29.8.30 A0379	北栄測量設計株式会社	H29.8.23 H29.10.31
北海道	鹿部町 一部	その他	基準点測量 基準点測量	2級 3級	2点 1点	北海道渡島総合振興局 助言 H29.8.30 A0380	北栄測量設計株式会社	H29.8.23 H29.10.31
北海道	厚岸町 一部 別海町 一部 羅臼町 一部	その他	数値撮影(デ ジタル) 数値図化(同 時調整含む)	地上画素寸法 13cm 1000	115km <sup>2</sup> 7.56km <sup>2</sup>	北海道開発局釧路開発建設部 助言 H29.8.31 A0381	日測技研株式会社	H29.8.23 H30.3.23
北海道	旭川市 一部	その他	基準点測量	3級	1点	北海道旭川市 助言 H29.8.30 A0382	株式会社阿部工測	H29.8.30 H29.11.20
北海道	長沼町 一部	その他	基準点測量 基準点測量	1級 3級	2点 31点	北海道空知総合振興局 助言 H29.8.30 A0383	株式会社みずほ栄設計	H29.8.30 H30.3.9
北海道	北竜町 一部	その他	基準点測量	3級	4点	北海道空知総合振興局 助言 H29.8.30 A0384	技研測量設計株式会社	H29.8.30 H30.2.28
北海道	蘭越町 一部	その他	数値撮影(デ ジタル) 写真地図作 成(デジタル オルソ)	地上画素寸法 15cm 2500	34.42km <sup>2</sup> 34.42km <sup>2</sup>	北海道開発局小樽開発建設部 助言 H29.9.1 A0385	株式会社シン技術コンサル ル	H29.8.29 H29.12.26

北海道地方

都道府県名	測量地域	測量目的	測量種別	縮尺・等級	事業量	測量計画機関(助言番号)	測量作業機関	実施時期
北海道	むかわ町 一部	その他	基準点測量	3級	3点	北海道開発局室蘭開発建設部助言 H29.9.1 A0386	株式会社農土コンサル	H29.8.29 H29.11.30
北海道	鹿追町 一部	その他	基準点測量 基準点測量	2級 3級	4点 4点	北海道十勝総合振興局助言 H29.9.11 A0387	株式会社富士雄設計コンサル	H29.8.28 H29.11.30
北海道	七飯町 一部	その他	基準点測量 基準点測量 基準点測量	1級 2級 3級	2点 1点 22点	北海道渡島総合振興局助言 H29.9.1 A0388	協友測量設計株式会社	H29.8.29 H30.2.20
北海道	八雲町 一部	その他	基準点測量 基準点測量	2級 3級	3点 11点	北海道渡島総合振興局助言 H29.9.5 A0389	株式会社帝国設計事務所	H29.8.29 H30.3.9
北海道	小平町 一部	その他	基準点測量	3級	2点	北海道留萌振興局助言 H29.9.1 A0390	ダイシン設計株式会社	H29.8.28 H29.11.30
北海道	豊浦町 一部	その他	基準点測量	2級	1点	北海道胆振総合振興局助言 H29.9.1 A0391	株式会社山田測量設計	H29.8.30 H29.11.10
北海道	浜中町 一部	その他	基準点測量	2級	3点	北海道開発局釧路開発建設部助言 H29.9.11 A0392	東邦コンサルタント株式会社	H29.8.29 H29.12.4
北海道	北見市 一部	その他	基準点測量 基準点測量	1級 4級	1点 13点	北海道オホーツク総合振興局助言 H29.9.11 A0393	益村測量設計株式会社	H29.8.28 H29.10.30
北海道	別海町 一部	その他	基準点測量 基準点測量	2級 3級	4点 6点	北海道開発局釧路開発建設部助言 H29.9.4 A0394	株式会社三祐コンサルタンツ	H29.8.28 H30.1.10
北海道	浦幌町 一部	その他	基準点測量 基準点測量	2級 3級	1点 3点	北海道十勝総合振興局助言 H29.9.12 A0396	有限会社広尾測量	H29.8.31 H29.10.31
北海道	えりも町 一部	その他	基準点測量 基準点測量	3級 4級	3点 7点	防衛省北海道防衛局助言 H29.9.8 A0397	株式会社北都測量社	H29.8.31 H29.10.6
北海道	むかわ町 一部	その他	基準点測量 基準点測量	2級 3級	3点 3点	北海道開発局室蘭開発建設部助言 H29.9.8 A0398	株式会社アルト技研	H29.9.4 H30.2.28
北海道	浦河町 一部	その他	基準点測量	2級	1点	北海道胆振総合振興局助言 H29.9.8 A0399	株式会社東亜エンジニアリング	H29.9.11 H29.10.31
北海道	新ひだか町 一部	その他	基準点測量	3級	3点	北海道日高振興局助言 H29.9.13 A0400	アサヒコンサルタント株式会社	H29.9.6 H29.10.30
北海道	秩父別町 一部 妹背牛町 一部	その他	基準点測量	3級	8点	北海道空知総合振興局助言 H29.9.8 A0401	扇コンサル株式会社	H29.9.8 H30.2.9
北海道	真狩村 一部	その他	基準点測量	2級	1点	北海道後志総合振興局助言 H29.9.11 A0402	株式会社モリ技術コンサル	H29.9.7 H29.11.30
北海道	訓子府町 一部	その他	基準点測量	2級	11点	北海道オホーツク総合振興局助言 H29.9.11 A0403	益村測量設計株式会社	H29.9.1 H29.12.20
北海道	中標津町 一部	その他	数値撮影(デジタル) 写真地図作成(デジタル オルソ)	地上画素寸法 16cm 1000	61.4km <sup>2</sup> 38.4km <sup>2</sup>	北海道中標津町助言 H29.9.11 A0404	株式会社北海道朝日航洋	H29.8.21 H30.2.28
北海道	美瑛市 一部	その他	基準点測量	3級	7点	北海道開発局札幌開発建設部助言 H29.9.11 A0405	スマセキ・ジオテック株式会社	H29.9.11 H30.1.31
北海道	富良野市 一部	その他	基準点測量 復旧測量(基準点)	2級 3級(改測)	3点 3点	北海道上川総合振興局助言 H29.9.11 A0406	株式会社ネクス光洋	H29.9.11 H30.1.30
北海道	斜里町 一部	その他	基準点測量	2級	3点	北海道オホーツク総合振興局助言 H29.9.13 A0407	株式会社北社設計	H29.9.1 H30.1.30
北海道	幌延町 一部	その他	基準点測量	3級	6点	北海道宗谷総合振興局助言 H29.9.13 A0408	株式会社田西設計コンサル	H29.9.8 H30.3.12
北海道	平取町 一部	道路計画	MMS計測	500	22.9km	北海道平取町助言 H29.9.13 A0409	株式会社GIS北海道	H29.9.8 H29.12.15
北海道	標茶町 一部 鶴居村 一部	その他	航空レーザ測量	1000	160.5km <sup>2</sup>	北海道開発局釧路開発建設部助言 H29.9.13 A0410	株式会社北開水工コンサル	H29.8.29 H30.3.23
北海道	標茶町 一部 弟子屈町 一部	その他	水準測量 基準点測量	2級 3級	15.6km 6点	北海道開発局釧路開発建設部助言 H29.9.14 A0411	東邦コンサルタント株式会社	H29.8.31 H30.2.13
北海道	えりも町 一部	その他	基準点測量	3級	1点	北海道胆振総合振興局助言 H29.9.14 A0412	株式会社シビテック	H29.9.12 H30.3.20
北海道	根室市 一部	その他	基準点測量	2級	3点	北海道開発局釧路開発建設部助言 H29.9.19 A0413	株式会社フロンティア技研	H29.8.31 H29.12.15
北海道	白老町 一部	その他	基準点測量	2級	1点	北海道胆振総合振興局助言 H29.9.19 A0414	株式会社菅原測量設計	H29.9.13 H29.10.31
北海道	別海町 一部	その他	基準点測量 基準点測量	2級 3級	3点 4点	北海道開発局釧路開発建設部助言 H29.9.15 A0415	株式会社ドボク管理	H29.9.4 H30.1.19
北海道	別海町 一部	その他	基準点測量 基準点測量	2級 3級	3点 5点	北海道開発局釧路開発建設部助言 H29.9.15 A0416	株式会社ズコーシャ	H29.9.7 H29.11.27
北海道	別海町 一部	その他	基準点測量 基準点測量	2級 3級	3点 2点	北海道開発局釧路開発建設部助言 H29.9.15 A0417	株式会社ズコーシャ	H29.9.7 H29.12.15
北海道	神恵内村 一部	その他	基準点測量	3級	6点	北海道後志総合振興局助言 H29.9.19 A0418	株式会社シン技術コンサル	H29.9.13 H30.3.20
北海道	伊達市 一部	その他	基準点測量	3級	3点	北海道開発局室蘭開発建設部有珠復旧事務所助言 H29.9.19 A0419	株式会社伸栄コンサル	H29.9.13 H29.12.11
北海道	函館市 一部	その他	基準点測量	3級	2点	北海道函館市助言 H29.9.19 A0420	株式会社東鵬開発	H29.9.13 H29.11.15
北海道	広尾町 一部 大樹町 一部	その他	基準点測量	2級	4点	北海道十勝総合振興局助言 H29.9.21 A0421	株式会社ドーコン	H29.8.30 H30.2.20
北海道	美瑛町 一部	その他	基準点測量 水準測量	2級 2級	1点 1点	北海道開発局旭川開発建設部旭川河川事務所助言 H29.9.20 A0422	五大建設コンサルタント株式会社	H29.9.20 H29.10.27
北海道	妹背牛町 一部	その他	基準点測量	3級	7点	北海道空知総合振興局助言 H29.9.20 A0423	株式会社ルーラルエンジニア	H29.9.20 H30.2.9
北海道	旭川市 一部	その他	基準点測量	3級	2点	北海道旭川市助言 H29.9.20 A0424	株式会社ランドサポート	H29.9.20 H30.1.30
北海道	上川町 一部	その他	基準点測量	2級	3点	北海道上川総合振興局助言 H29.9.20 A0425	株式会社ヒロノ測建	H29.9.20 H29.12.1
北海道	津別町 一部	その他	基準点測量	2級	3点	北海道開発局網走開発建設部助言 H29.9.20 A0426	サンスイコンサルタント株式会社	H29.9.11 H30.2.22
北海道	本別町 一部 池田町 一部	その他	基準点測量	2級	2点	北海道開発局帯広開発建設部助言 H29.9.20 A0427	株式会社土木技術コンサル	H29.9.13 H29.12.11
北海道	上士幌町 一部	その他	基準点測量	3級	4点	北海道開発局帯広開発建設部助言 H29.9.20 A0428	北王コンサルタント株式会社	H29.9.12 H29.12.7
北海道	清里町 一部	その他	基準点測量	2級	5点	北海道開発局網走開発建設部助言 H29.9.21 A0429	二水測量設計株式会社	H29.9.6 H29.11.30
北海道	伊達市 一部	その他	基準点測量 基準点測量	1級 3級	2点 3点	北海道開発局室蘭開発建設部助言 H29.9.20 A0430	株式会社菅原測量設計	H29.9.19 H29.12.6
北海道	上川町 一部	その他	基準点測量 基準点測量 基準点測量	1級 2級 3級	3点 6点 7点	北海道開発局旭川開発建設部助言 H29.9.21 A0431	株式会社協和コンサル	H29.9.21 H29.12.8



北海道地方

都道府県名	測量地域	測量目的	測量種別	縮尺・等級	事業量	測量計画機関(助言番号)	測量作業機関	実施時期
北海道	当別町 一部	その他	基準点測量 基準点測量 基準点測量 水準測量 路線測量	2級 3級 4級 簡級 1000	2点 2点 7点 0.25km 0.25km	北海道石狩振興局 助言 H29.9.26 A0432	株式会社帝国設計事務所	H29.9.26 H30.2.9
北海道	恵庭市 一部	その他	基準点測量	4級	49点	北海道開発局札幌開発建設部 助言 H29.9.21 A0433	嵯峨秀栄測量設計株式会社	H29.9.21 H29.12.14
北海道	厚岸町 一部	その他	基準点測量	2級	8点	北海道釧路総合振興局 助言 H29.9.21 A0434	株式会社郡土木コンサル タント	H29.9.14 H29.12.20
北海道	幕別町 一部 大樹町 一部	その他	基準点測量	2級	6点	北海道十勝総合振興局 助言 H29.9.21 A0435	株式会社ズコーンヤ	H29.9.20 H30.3.9
北海道	網走市 一部	その他	基準点測量	3級	26点	北海道オホーツク総合振興局 助言 H29.9.22 A0436	株式会社開発調査研究 所	H29.9.15 H30.3.20
北海道	苫前町 一部	その他	基準点測量 基準点測量	2級 3級	1点 2点	北海道開発局留萌開発建設部 助言 H29.9.22 A0437	株式会社富士建設コン サル	H29.9.8 H29.10.31
北海道	鶴居村 一部	その他	基準点測量	2級	3点	北海道鶴居村 助言 H29.9.25 A0438	株式会社松木測量設計	H29.9.19 H29.9.29
北海道	美瑛町 一部	その他	基準点測量	3級	1点	北海道開発局旭川開発建設部 助言 H29.9.25 A0439	株式会社フジ土木設計	H29.9.25 H29.12.8
北海道	深川市 一部	その他	基準点測量	3級	5点	北海道空知総合振興局 助言 H29.9.25 A0440	株式会社みずほ栄設計	H29.9.25 H30.2.9
北海道	深川市 一部	その他	基準点測量	3級	10点	北海道空知総合振興局 助言 H29.9.25 A0441	北海道調査補償株式会 社	H29.9.25 H30.3.9
北海道	中頓別町 一部	その他	基準点測量	2級	3点	北海道開発局稚内開発建設部 浜頓別道路事務所 助言 H29.9.25 A0442	北辰建設コンサルタン ト株式会社	H29.9.18 H29.12.18
北海道	留萌市 一部	その他	基準点測量	2級	2点	北海道留萌振興局 助言 H29.9.26 A0443	留萌測量設計株式会社	H29.9.15 H29.10.30
北海道	旭川市 一部 美瑛町 一部	その他	数値撮影(デ ジタル) 数値図化(同 時調整含む) 写真地図作 成(デジタル オルソ)	地上画素寸法 20cm 2500 地上画素寸法 40cm	73km <sup>2</sup> 39km <sup>2</sup> 73km <sup>2</sup>	北海道開発局旭川開発建設部 助言 H29.9.27 A0444	株式会社パスコ	H29.9.27 H30.2.26
北海道	和寒町 一部	その他	基準点測量	2級	6点	北海道開発局旭川開発建設部 助言 H29.9.26 A0445	株式会社農土コンサル	H29.9.26 H30.3.6
北海道	浦臼町 一部	その他	基準点測量	3級	9点	北海道空知総合振興局 助言 H29.9.27 A0446	株式会社みずほ栄設計	H29.9.27 H30.3.20
北海道	猿払村 一部 豊富町 一部	その他	基準点測量	3級	6点	北海道開発局稚内開発建設部 稚内道路事務所 助言 H29.9.26 A0447	北裕建設コンサルタン ト株式会社	H29.9.15 H29.11.15
北海道	羅臼町 一部	その他	基準点測量 水準測量	2級 3級	1点 2点	北海道釧路総合振興局 助言 H29.11.13 A0448	株式会社シー・イー・ サービス	H29.9.20 H29.11.30
北海道	羅臼町 一部	その他	基準点測量	2級	2点	北海道釧路総合振興局 助言 H29.9.26 A0449	株式会社小出コンサル タント	H29.9.22 H29.12.11
北海道	えりも町 一部	その他	基準点測量	2級	2点	北海道えりも町 助言 H29.9.28 A0450	ダイシン設計株式会社	H29.9.25 H29.12.20
北海道	恵庭市 一部	その他	基準点測量 基準点測量 その他の応用 測量	2級 4級 用地実測図、用 地平面図等	1点 84点 2.2km <sup>2</sup>	北海道開発局札幌開発建設部 助言 H29.9.28 A0451	株式会社佐川測量社	H29.9.28 H30.2.26
北海道	興部町 一部	その他	基準点測量 基準点測量	2級 3級	1点 1点	北海道オホーツク総合振興局 助言 H29.9.26 A0452	株式会社エクサ設計	H29.9.15 H29.11.30
北海道	根室市 一部	その他	基準点測量	3級	2点	北海道釧路総合振興局 助言 H29.9.27 A0453	有限会社柴田測量社	H29.9.27 H30.2.20
北海道	枝幸町 一部	その他	MMS計測 数値図化	1000 1000	6.77km 0.25km	北海道枝幸町 助言 H29.9.28 A0454	株式会社GIS北海道	H29.9.11 H30.3.9
北海道	札幌市 一部	その他	復旧測量(基 準点)	2級(再設)	7点	北海道札幌市 助言 H29.9.28 A0455	株式会社タケカワ総合 コンサルタント	H29.9.28 H29.12.23
北海道	美瑛町 一部	その他	基準点測量	2級	3点	北海道上川総合振興局 助言 H29.9.28 A0456	株式会社帝国設計事務 所	H29.9.28 H30.3.20
北海道	中川町 一部	その他	基準点測量	3級	2点	北海道開発局旭川開発建設部 助言 H29.10.2 A0457	株式会社イズム・グリー ン	H29.10.2 H30.1.29
北海道	千歳市 一部	その他	基準点測量 MMS計測	1級 500	3点 5km	北海道空知総合振興局 助言 H29.10.2 A0458	株式会社シー・イー・ サービス	H29.10.2 H30.3.21
北海道	別海町 一部	その他	基準点測量	3級	1点	北海道開発局釧路開発建設部 助言 H29.10.2 A0459	株式会社三祐コンサル タント	H29.9.21 H30.1.19
北海道	幕別町 一部	その他	基準点測量	3級	3点	北海道十勝総合振興局 助言 H29.10.3 A0460	大開技術コンサルタン ト株式会社	H29.10.23 H29.10.31
北海道	別海町 一部	その他	基準点測量 基準点測量	2級 3級	1点 4点	北海道開発局釧路開発建設部 助言 H29.11.1 A0461	サンスイコンサルタン ト株式会社	H29.9.27 H30.2.28
北海道	愛別町 一部	その他	基準点測量 基準点測量	2級 3級	1点 1点	北海道上川総合振興局 助言 H29.10.3 A0462	株式会社ヒロノ測建	H29.10.3 H30.1.30
北海道	雄武町 一部	その他	基準点測量 数値撮影(デ ジタル) 数値図化	2級 地上画素寸法 13cm 1000	39点 152.5km <sup>2</sup> 5km <sup>2</sup>	北海道開発局網走開発建設部 助言 H29.10.4 A0463	株式会社シバンス	H29.9.20 H30.1.31
北海道	せたな町 一部	その他	基準点測量	2級	3点	北海道檜山振興局 助言 H29.10.5 A0464	株式会社測土開発	H29.10.2 H29.12.20
北海道	留萌市 一部 中川町 一部 天塩町 一部 幌延町 一部	その他	数値図化	2500	31.69km <sup>2</sup>	北海道開発局留萌開発建設部 助言 H29.10.5 A0465	小杉測量設計株式会社	H29.9.27 H30.2.21
北海道	深川市 一部	その他	基準点測量	3級	6点	北海道空知総合振興局 助言 H29.10.5 A0466	株式会社創生コンサル タント	H29.10.5 H30.3.20
北海道	釧路市 一部	その他	基準点測量 基準点測量	2級 3級	5点 1点	北海道釧路総合振興局 助言 H29.10.6 A0467	有限会社金子設計事務 所	H29.9.27 H29.12.20
北海道	羅臼町 一部	その他	基準点測量	2級	2点	北海道釧路総合振興局 助言 H29.10.5 A0468	株式会社日東測量設計 社	H29.10.3 H30.2.20
北海道	幕別町 一部	その他	基準点測量	2級	6点	北海道幕別町 助言 H29.10.5 A0469	高橋測量設計株式会社	H29.10.2 H29.10.31
北海道	根室市 一部	その他	基準点測量	2級	1点	北海道開発局釧路開発建設部 助言 H29.10.6 A0470	サンスイコンサルタン ト株式会社	H29.9.27 H29.12.8
北海道	更別村 一部	その他	基準点測量	2級	2点	北海道開発局帯広開発建設部 助言 H29.10.6 A0471	株式会社富士雄設計 コンサルタント	H29.10.2 H30.1.10
北海道	当別町 一部	その他	基準点測量 基準点測量	2級 3級	1点 2点	北海道開発局札幌開発建設部 札幌北農業事務所 助言 H29.10.10 A0472	株式会社三祐コンサル タント	H29.10.10 H30.2.14

北海道地方

都道府県名	測量地域	測量目的	測量種別	縮尺・等級	事業量	測量計画機関(助言番号)	測量作業機関	実施時期
北海道	白老町 一部	その他	基準点測量	2級	1点	北海道胆振総合振興局 助言 H29.10.10 A0473	有限会社苫小牧測量社	H29.10.5 H30.2.20
北海道	今金町 一部 せたな町 一部	その他	数値撮影(デジタル) 写真地図作成(デジタル オルソ) 航空レーザ測量	地上画素寸法 20cm 2500 1000	306.9km <sup>2</sup> 103km <sup>2</sup> 10.29km <sup>2</sup>	北海道開発局函館開発建設部 助言 H29.10.12 A0474	国際航業株式会社	H29.9.25 H30.2.16
北海道	天塩町 一部	その他	基準点測量	1級	3点	北海道開発局留萌開発建設部 助言 H29.10.10 A0475	株式会社ズコーシャ	H29.10.3 H30.3.5
北海道	清里町 一部	その他	基準点測量	2級	3点	北海道開発局網走開発建設部 助言 H29.10.10 A0476	株式会社アルト技研	H29.10.4 H30.2.16
北海道	芽室町 一部	その他	基準点測量 基準点測量	2級 3級	2点 5点	北海道十勝総合振興局 助言 H29.10.10 A0477	有限会社共栄技研	H29.10.5 H29.11.30
北海道	士別市 一部	その他	基準点測量 基準点測量	2級 3級	1点 4点	北海道上川総合振興局 助言 H29.10.10 A0478	株式会社ダイイチプランニング	H29.10.10 H29.12.20
北海道	乙部町 一部	その他	基準点測量 基準点測量	2級 3級	2点 2点	北海道渡島総合振興局 助言 H29.10.11 A0479	道南測量設計株式会社	H29.10.5 H30.2.20
北海道	せたな町 一部	その他	基準点測量	3級	3点	北海道釧路山振興局 助言 H29.10.11 A0480	道南測量設計株式会社	H29.10.6 H30.1.30
北海道	旭川市 一部	その他	基準点測量	2級	1点	北海道上川総合振興局 助言 H29.10.11 A0481	株式会社及川土木設計	H29.10.11 H30.3.20
北海道	津別町 一部	その他	基準点測量	2級	21点	北海道開発局網走開発建設部 助言 H29.10.13 A0482	株式会社フロンティア技研	H29.10.6 H29.11.30
北海道	紋別市 一部	その他	基準点測量	2級	3点	北海道開発局網走開発建設部 助言 H29.10.13 A0483	株式会社ドーコン	H29.9.27 H29.12.10
北海道	本別町 一部	その他	基準点測量	2級	1点	北海道十勝総合振興局 助言 H29.10.13 A0484	アラヤ総合設計株式会社	H29.10.13 H30.1.19
北海道	中札内村 一部 帯広市 一部	その他	航空レーザ測量	1000	230km <sup>2</sup>	北海道開発局帯広開発建設部 助言 H29.10.13 A0485	株式会社タナカコンサル タント	H29.10.5 H30.2.28
北海道	名寄市 一部 愛別町 一部 上川町 一部 下川町 一部	その他	数値撮影(デジタル) 修正測量 写真地図作成(デジタル オルソ) 航空レーザ測量	地上画素寸法 23cm 2500 2500 1000	173.3km <sup>2</sup> 39km <sup>2</sup> 73km <sup>2</sup> 10km <sup>2</sup>	北海道開発局旭川開発建設部 助言 H29.10.18 A0486	株式会社北海道朝日航 洋	H29.10.18 H30.3.12
北海道	美瑛町 一部 東川町 一部 東神楽町 一部	その他	数値図化	2500	8.5km <sup>2</sup>	北海道開発局旭川開発建設部 旭川河川事務所 助言 H29.10.20 A0487	株式会社日興ジオテック	H29.10.20 H29.10.27
北海道	平取町 一部	その他	基準点測量	2級	2点	北海道平取町 助言 H29.10.19 A0488	株式会社タナカコンサル タント	H29.10.13 H30.3.16
北海道	新ひだか町 一部	その他	基準点測量 基準点測量	1級 3級	1点 1点	北海道胆振総合振興局 助言 H29.10.19 A0489	株式会社アルファ水工コ ンサルタント	H29.12.1 H30.3.31
北海道	浜中町 一部	その他	基準点測量	2級	3点	北海道浜中町 助言 H29.10.19 A0490	北王コンサルタント株式 会社	H29.10.12 H29.12.5
北海道	網走市 一部	その他	数値撮影(デジタル) 数値図化	地上画素寸法 12cm 1000	10.5km <sup>2</sup> 1.2km <sup>2</sup>	北海道オホーツク総合振興局 助言 H29.11.6 A0491	株式会社シン技術コンサル ル	H29.10.13 H30.1.30
北海道	新ひだか町 一部	その他	基準点測量	2級	2点	北海道胆振総合振興局 助言 H29.10.20 A0492	株式会社桜井測量	H29.10.18 H30.1.30
北海道	江別市 一部	その他	基準点測量	3級	2点	北海道江別市 助言 H29.10.20 A0493	株式会社測匠	H29.10.20 H29.12.22
北海道	天塩町 一部	その他	基準点測量	2級	2点	北海道留萌振興局 助言 H29.10.20 A0494	明成コンサルタント株式 会社	H29.10.16 H30.3.23
北海道	紋別市 一部	その他	基準点測量	2級	3点	北海道オホーツク総合振興局 助言 H29.10.20 A0495	アラタ設計株式会社	H29.10.17 H30.3.1
北海道	恵庭市 一部	都市計画	基準点測量	3級	2点	北海道恵庭市 助言 H29.10.20 A0496	株式会社ドーコン	H29.10.20 H29.11.30
北海道	滝川市 一部	その他	基準点測量	3級	23点	北海道空知総合振興局 助言 H29.10.20 A0497	岩見沢測量設計株式会 社	H29.10.20 H30.1.19
北海道	別海町 一部	その他	基準点測量 基準点測量	2級 3級	5点 4点	北海道開発局釧路開発建設部 助言 H29.10.25 A0498	北王コンサルタント株式 会社	H29.10.12 H29.12.11
北海道	洞爺湖町 一部	その他	基準点測量	2級	1点	北海道胆振総合振興局 助言 H29.10.20 A0499	道建コンサルタント株式 会社	H29.10.18 H30.3.20
北海道	美瑛町 一部	河川計画	基準点測量 水準測量	2級 2級	1点 2km	北海道開発局旭川開発建設部 助言 H29.10.20 A0500	株式会社土木開発セン ター	H29.10.20 H29.12.19
北海道	鹿追町 一部	その他	基準点測量	3級	1点	北海道十勝総合振興局 助言 H29.10.20 A0501	大開技術コンサルタント 株式会社	H29.10.19 H29.11.10
北海道	新得町 一部	その他	基準点測量	2級	1点	北海道新得町 助言 H29.10.24 A0502	有限会社石丸測量社	H29.10.16 H30.3.20
北海道	別海町 一部	その他	基準点測量	3級	9点	北海道別海町 助言 H29.11.7 A0503	株式会社北海道農業建 設コンサルタント	H29.10.23 H30.3.20
北海道	厚沢部町 一部	その他	基準点測量 基準点測量	2級 3級	5点 11点	北海道釧路山振興局 助言 H29.10.25 A0504	東日本設計株式会社	H29.10.20 H30.3.20
北海道	厚真町 一部	その他	基準点測量 基準点測量	3級 4級	12点 37点	北海道胆振総合振興局 助言 H29.10.25 A0505	株式会社伸栄コンサル ル	H29.10.20 H30.3.9
北海道	三笠市 一部	その他	基準点測量	3級	1点	北海道開発局札幌開発建設部 助言 H29.10.26 A0506	株式会社CSS技術開発	H29.10.26 H29.11.30
北海道	羅臼町 一部	その他	基準点測量 基準点測量	1級 3級	16点 3点	北海道釧路総合振興局 助言 H29.10.24 A0507	株式会社小出コンサル タント	H29.10.23 H29.12.11
北海道	鹿追町 一部	その他	基準点測量	2級	2点	北海道十勝総合振興局 助言 H29.10.24 A0508	東和工研株式会社	H29.10.20 H30.3.12
北海道	月形町 一部 新篠津村 一部 当別町 一部 江別市 一部	その他	航空レーザ測 量	2500	164.5km <sup>2</sup>	北海道開発局札幌開発建設部 助言 H29.10.31 A0509	北海航測株式会社	H29.10.31 H30.2.23
北海道	雨竜町 一部	その他	基準点測量	3級	5点	北海道開発局札幌開発建設部 深川農業事務所 助言 H29.11.1 A0510	株式会社イーエス総合研 究所	H29.11.1 H30.3.9
北海道	上川町 一部	その他	基準点測量	1級	1点	北海道上川総合振興局 助言 H29.11.1 A0511	株式会社富士建設コン サル	H29.11.1 H30.1.19
北海道	湧別町 一部	その他	基準点測量	3級	3点	北海道オホーツク総合振興局 助言 H29.10.31 A0512	北海設計株式会社	H29.10.27 H30.1.30
北海道	せたな町 一部	その他	基準点測量 基準点測量	1級 3級	1点 1点	北海道渡島総合振興局 助言 H29.11.2 A0513	株式会社測土開発	H29.10.27 H30.1.22
北海道	安平町 一部	その他	基準点測量	3級	1点	北海道開発局室蘭開発建設部 助言 H29.11.2 A0514	株式会社細道コンサル タント	H29.10.30 H30.2.23

北海道地方

都道府県名	測量地域	測量目的	測量種別	縮尺・等級	事業量	測量計画機関(助言番号)	測量作業機関	実施時期
北海道	白老町 一部	その他	数値撮影(デジタル) 数値図化(同時調整含む) 水準測量	地上画素寸法 12cm 1000 簡級	8.31km <sup>2</sup> 1.12km <sup>2</sup> 5.29km	北海道胆振総合振興局 助言 H29.11.2 A0515	株式会社シン技術コンサル 株式会社胆振	H29.10.30 H30.2.20
北海道	大空町 一部	その他	基準点測量	2級	2点	北海道開発局網走開発建設部 網走道路事務所 助言 H29.11.6 A0516	株式会社ドボク管理	H29.10.13 H30.2.28
北海道	網走市 一部	その他	基準点測量	2級	2点	北海道開発局網走開発建設部 網走道路事務所 助言 H29.11.6 A0517	株式会社ムラコシ	H29.10.19 H30.3.7
北海道	深川市 一部	その他	基準点測量	3級	4点	北海道深川市 助言 H29.11.7 A0518	技研測量設計株式会社	H29.11.7 H30.3.20
北海道	帯広市 一部	その他	基準点測量	3級	13点	北海道開発局帯広開発建設部 助言 H29.11.7 A0519	株式会社ズコーシャ	H29.9.8 H30.3.26
北海道	大樹町 一部	その他	基準点測量	2級	2点	北海道十勝総合振興局 助言 H29.11.7 A0520	株式会社開発調査研究所	H29.11.1 H30.3.20
北海道	平取町 一部	その他	基準点測量	2級	2点	北海道開発局室蘭開発建設部 助言 H29.11.8 A0521	株式会社大久保測量	H29.11.1 H30.1.31
北海道	浦河町 一部	道路計画	MMS計測	500	2km	北海道浦河町 助言 H29.11.8 A0522	株式会社GIS北海道	H29.11.2 H29.12.31
北海道	砂川市 一部	その他	基準点測量	3級	2点	北海道空知総合振興局 助言 H29.11.10 A0523	ダイシン設計株式会社	H29.11.10 H30.3.20
北海道	白老町 一部	その他	基準点測量	2級	2点	北海道胆振総合振興局 助言 H29.11.9 A0524	株式会社北海道技術コンサル タレント	H29.11.6 H29.12.22
北海道	大樹町 一部	その他	基準点測量	2級	3点	北海道十勝総合振興局 助言 H29.11.9 A0525	株式会社開発調査研究所	H29.11.7 H30.3.20
北海道	根室市 一部	その他	基準点測量	3級	3点	北海道開発局釧路開発建設部 助言 H29.11.9 A0526	株式会社アルト技研	H29.11.3 H30.1.16
北海道	平取町 一部	その他	基準点測量	2級	2点	北海道開発局室蘭開発建設部 助言 H29.11.10 A0527	日新測量株式会社	H29.11.8 H30.1.10
北海道	今金町 一部	その他	基準点測量	3級	1点	北海道渡島総合振興局 助言 H29.11.10 A0528	株式会社測土開発	H29.11.6 H30.2.13
北海道	森町 一部	その他	基準点測量	3級	5点	北海道渡島総合振興局 助言 H29.11.10 A0529	株式会社ツカサ技研	H29.11.7 H29.12.20
北海道	古平町 一部	その他	基準点測量	3級	1点	北海道後志総合振興局 助言 H29.11.10 A0530	メルテックコンサル タレント株式会社	H29.11.7 H29.12.20
北海道	佐呂間町 一部	その他	基準点測量	2級	1点	北海道オホーツク総合振興局 助言 H29.11.10 A0531	株式会社北社設計	H29.11.8 H30.3.20
北海道	佐呂間町 一部	その他	基準点測量	2級	2点	北海道オホーツク総合振興局 助言 H29.11.10 A0532	株式会社巴設計	H29.11.8 H30.3.20
北海道	芦別市 一部 富良野市 一部 中富良野町 一部 南富良野町 一部 幌加内町 一部	河川管理	数値撮影(デジタル) 写真地図作成(デジタル オルソ) 航空レーザー測量 数値図化(同時調整含む)	地上画素寸法 20cm 2500 1000(1mメッシュ) 2500	262.74km <sup>2</sup> 104.6km <sup>2</sup> 94.29km <sup>2</sup> 6.9km <sup>2</sup>	北海道開発局札幌開発建設部 助言 H29.11.14 A0533	国際航業株式会社	H29.11.14 H30.3.16
北海道	根室市 一部	その他	基準点測量	3級	2点	北海道開発局釧路開発建設部 助言 H29.11.13 A0534	株式会社アルト技研	H29.11.9 H30.1.25
北海道	旭川市 一部 東神楽町 一部	その他	数値撮影(デジタル) 数値図化(同時調整含む) 航空レーザー測量 水準測量	地上画素寸法 14.5cm 1000 1000(1mメッシュ) 簡級	78.85km <sup>2</sup> 17.6km <sup>2</sup> 21.27km <sup>2</sup> 2.5km	北海道開発局旭川開発建設部 助言 H29.11.14 A0535	株式会社北海道朝日航 洋	H29.11.14 H30.2.9
北海道	東神楽町 一部	その他	基準点測量 水準測量	1級 3級	22点 25.5km	北海道開発局旭川開発建設部 助言 H29.11.14 A0536	株式会社三幸測量設計 社	H29.11.14 H30.3.2
北海道	恵庭市 一部	土地区画 整理	基準点測量	3級	4点	恵庭市戸磯土地区画整理組合 設立準備委員会 助言 H29.11.14 A0537	都市企画設計株式会社	H29.11.14 H29.12.20
北海道	美深町 一部	その他	基準点測量	2級	3点	北海道上川総合振興局 助言 H29.11.14 A0538	株式会社ホクスイ設計コ ンサル	H29.11.14 H30.1.22
北海道	日高町 一部	その他	基準点測量	2級	2点	北海道胆振総合振興局 助言 H29.11.16 A0540	株式会社イーエス総合研 究所	H29.11.10 H30.3.20
北海道	大樹町 一部	その他	基準点測量 基準点測量	1級 3級	10点 29点	北海道十勝総合振興局 助言 H29.11.20 A0541	株式会社ルーラルエンジ ニア	H29.11.10 H30.3.9
北海道	当別町 一部	その他	基準点測量	2級	2点	北海道空知総合振興局 助言 H29.11.21 A0542	株式会社開発調査研 究所	H29.11.21 H30.3.20
北海道	芦別市 一部 美瑛町 一部	その他	基準点測量 基準点測量	2級 3級	2点 5点	北海道空知総合振興局 助言 H29.11.21 A0543	東和コンサル タレント株式会社	H29.11.21 H29.11.30
北海道	標茶町 一部 釧路町 一部	その他	水準測量	2級	11.7km	北海道開発局釧路開発建設部 助言 H29.11.21 A0544	株式会社北開水工コ ンサル タレント	H29.11.16 H30.3.30
北海道	白老町 一部	その他	基準点測量	2級	11点	北海道胆振総合振興局 助言 H29.11.22 A0545	株式会社伸栄コンサル	H29.11.16 H30.1.30
北海道	江差町 一部	その他	基準点測量	3級	1点	北海道江差町 助言 H29.11.22 A0546	日本データサービス株 式会社	H29.11.15 H30.2.9
北海道	芦別市 一部	その他	基準点測量	2級	2点	北海道空知総合振興局 助言 H29.11.22 A0547	株式会社東亜エンジニア リング	H29.11.22 H30.3.20
北海道	別海町 一部	その他	基準点測量	3級	2点	北海道開発局釧路開発建設部 助言 H29.11.22 A0548	株式会社フロンティア技 研	H29.11.7 H29.12.25
北海道	岩見沢市 一部	道路計画	MMS計測	500	1146.12km	北海道岩見沢市 助言 H29.11.24 A0549	株式会社パスコ	H29.11.24 H30.3.23
北海道	七飯町 一部	その他	基準点測量	3級	1点	北海道渡島総合振興局 助言 H29.11.24 A0550	株式会社東陽開発	H29.11.20 H30.3.20
北海道	別海町 一部	その他	基準点測量	2級	3点	北海道別海町 助言 H29.11.30 A0551	岩浅測量設計有限会社	H29.11.17 H30.3.20
北海道	札幌市 一部	その他	復旧測量(基 準点) 基準点測量	2級(改測) 3級	3点 8点	北海道札幌市 助言 H29.11.27 A0552	株式会社高崎	H29.11.27 H30.1.29
北海道	芽室町 一部	その他	基準点測量	2級	6点	北海道十勝総合振興局 助言 H29.11.27 A0553	北王コンサル タレント株式会社	H29.11.22 H30.3.12
北海道	北斗市 一部	その他	修正測量	2500	98.62km <sup>2</sup>	北海道北斗市 助言 H29.11.28 A0555	株式会社GIS北海道	H29.11.22 H30.7.31

北海道地方

都道府県名	測量地域	測量目的	測量種別	縮尺・等級	事業量	測量計画機関(助言番号)	測量作業機関	実施時期
北海道	伊達市 一部	その他	基準点測量	2級	3点	北海道胆振総合振興局 助言 H29.11.28 A0556	国土防災技術北海道株式会社	H29.11.27 H30.1.30
北海道	新得町 一部	その他	基準点測量	2級	2点	北海道十勝総合振興局 助言 H29.11.29 A0557	株式会社松田技術コンサルタント	H29.11.2 H30.2.20
北海道	せたな町 一部	その他	基準点測量	2級	2点	北海道開発局函館開発建設部 八雲道路事務所 助言 H29.12.1 A0558	株式会社ソカサ技研	H29.11.29 H30.2.13
北海道	八雲町 一部	その他	基準点測量	2級	1点	北海道開発局函館開発建設部 八雲道路事務所 助言 H29.12.1 A0559	株式会社ソカサ技研	H29.11.29 H30.2.13
北海道	清水町 一部	その他	基準点測量	2級	6点	北海道十勝総合振興局 助言 H29.12.4 A0560	東和工研株式会社	H29.11.30 H30.2.28
北海道	美唄市 一部	その他	復旧測量(基準点)	3級(改測)	2点	北海道空知総合振興局 助言 H29.12.4 A0561	パブリックコンサルタント株式会社	H29.12.4 H30.3.20
北海道	日高町 一部 清水町 一部	その他	基準点測量 基準点測量	2級 3級	10点 19点	北海道開発局帯広開発建設部 帯広道路事務所 助言 H29.12.4 A0562	大開技術コンサルタント株式会社	H29.9.1 H30.1.15
北海道	芽室町 一部	その他	基準点測量	2級	1点	北海道十勝総合振興局 助言 H29.12.8 A0563	和光技研株式会社	H29.10.26 H30.3.20
北海道	足寄町 一部	その他	基準点測量	2級	1点	北海道足寄町 助言 H29.12.8 A0564	株式会社高崎	H29.11.20 H30.3.23
北海道	美幌町 一部	その他	基準点測量	2級	4点	北海道開発局網走開発建設部 助言 H29.12.8 A0565	北王コンサルタント株式会社	H29.12.4 H30.3.9
北海道	室蘭市 一部	その他	基準点測量	3級	2点	北海道胆振総合振興局 助言 H29.12.8 A0566	株式会社及川測量	H29.12.6 H30.1.22
北海道	旭川市 一部	その他	基準点測量	3級	1点	北海道旭川市 助言 H29.12.11 A0567	エヌユーコンサルタント株式会社	H29.12.11 H30.1.31
北海道	恵庭市 一部	その他	基準点測量 基準点測量	2級 3級	3点 1点	北海道空知総合振興局 助言 H29.12.12 A0568	株式会社シビテック	H29.12.12 H30.3.20
北海道	室蘭市 一部	その他	基準点測量	2級	1点	北海道胆振総合振興局 助言 H29.12.14 A0569	道建コンサルタント株式会社	H29.12.12 H30.3.20
北海道	森町 一部	その他	基準点測量	2級	1点	北海道渡島総合振興局 助言 H29.12.14 A0570	協友測量設計株式会社	H29.12.11 H30.3.15
北海道	旭川市 一部	地籍調査	基準点測量	3級	1点	北海道旭川市 助言 H29.12.14 A0571	株式会社コンストラクションサポート	H29.12.14 H30.1.31
北海道	日高町 一部 むかわ町 一部	その他	基準点測量	3級	2点	北海道開発局室蘭開発建設部 助言 H29.12.20 A0572	藤田測量株式会社	H29.12.18 H30.3.9
北海道	釧路市 一部	その他	基準点測量	3級	1点	北海道釧路総合振興局 助言 H29.12.28 A0573	株式会社プラテック	H29.12.28 H30.3.20
北海道	七飯町 一部	その他	基準点測量	3級	3点	北海道七飯町 助言 H29.12.28 A0574	株式会社エジソンプレイン	H29.12.26 H30.3.20
北海道	釧路市 一部	その他	基準点測量	2級	2点	北海道釧路総合振興局 助言 H30.1.11 A0575	株式会社郡土木コンサルタント	H29.12.21 H30.3.20
北海道	壮瞥町 一部	その他	基準点測量 路線測量	3級 その他	1点 0.43km	北海道胆振総合振興局 助言 H30.1.18 A0576	株式会社シビテック	H30.1.11 H30.2.20
北海道	白老町 一部	その他	基準点測量 基準点測量	2級 3級	1点 1点	北海道胆振総合振興局 助言 H30.2.8 A0577	沼田測量設計株式会社	H30.2.5 H30.3.28
北海道	乙部町 一部	その他	基準点測量 基準点測量	2級 3級	4点 1点	北海道乙部町 助言 H30.2.20 A0578	道南測量設計株式会社	H30.2.13 H30.3.26
北海道	上ノ国町 一部	その他	基準点測量	1級	2点	北海道渡島総合振興局 助言 H30.2.23 A0579	株式会社測土開発	H30.2.21 H30.3.20
北海道	神恵内村 一部	その他	基準点測量	3級	1点	北海道後志総合振興局 助言 H30.3.2 A0580	大地コンサルタント株式会社	H30.2.28 H30.7.30
北海道	津別町 一部	その他	基準点測量	2級	10点	北海道開発局網走開発建設部 助言 H30.3.23 A0581	サン技術コンサルタント株式会社	H30.3.16 H30.10.25

東北地方

都道府県名	測量地域	測量目的	測量種別	縮尺・等級	事業量	測量計画機関(助言番号)	測量作業機関	実施時期
青森県	青森市 一部	総合計画	数値撮影(デジタル) 同時調整	地上画素寸法 16cm 1000	392.64km <sup>2</sup> 392.64km <sup>2</sup>	青森県青森市 助言 H29.5.29 B0037	株式会社パスコ	H29.4.24 H30.3.31
青森県	横浜町 一部	道路計画	基準点測量 水準測量	2級 3級 3級	9点 13点 7km	青森県上北地域県民局 助言 H29.6.22 B0054	株式会社アイテック	H29.6.20 H29.11.30
青森県	横浜町 一部	道路計画	基準点測量 基準点測量 水準測量	2級 3級 3級	9点 13点 5.9km	青森県上北地域県民局 助言 H29.6.22 B0055	北建測量設計有限公司	H29.6.21 H29.11.30
青森県	八戸市 一部	都市計画	基準点測量 基準点測量 基準点測量 現地測量(数値地形図作成)	2級 3級 4級 500	3点 3点 247点 0.5km <sup>2</sup>	青森県八戸市 助言 H29.7.3 B0070	エイト技術株式会社	H29.6.16 H30.3.20
青森県	弘前市 一部	土地区画整理	基準点測量 現地測量(数値地形図作成)	4級 500	67点 0.1km <sup>2</sup>	青森県弘前市 助言 H29.7.3 B0071	株式会社サン設計	H29.7.10 H30.3.23
青森県	深浦町 一部	道路計画	基準点測量 基準点測量 現地測量(数値地形図作成)	2級 4級 500	3点 20点 0.036km <sup>2</sup>	青森県深浦町 助言 H29.7.5 B0072	株式会社みちのく計画	H29.5.26 H30.2.28
青森県	八戸市 一部	基準点管理	基準点測量	3級	1点	青森県八戸市 助言 H29.8.25 B0132	有限会社市川測量	H29.9.1 H29.10.31
青森県	つがる市 一部	土地改良	基準点測量 水準測量	2級 3級	1点 10.17km	農林水産省東北農政局津軽土地改良建設事務所津軽北部二期農業水利事業建設所 助言 H29.8.28 B0134	株式会社常磐測量設計	H29.9.1 H30.3.2
青森県	青森市 一部	その他	復旧測量(基準点)	座標・標高補正4	302点	法務省青森地方務局長 助言 H29.9.26 B0170	有限会社測地技研	H29.9.25 H30.2.28
青森県	青森市 一部	その他	基準点測量	4級	267点	法務省青森地方務局長 助言 H29.9.26 B0171	有限会社測地技研	H29.9.25 H31.1.31
青森県	七戸町 一部	固定資産	数値撮影(デジタル) 同時調整 写真地図作成(デジタルオルソ)	地上画素寸法 16cm 1000 1000	239km <sup>2</sup> 239km <sup>2</sup> 91.4km <sup>2</sup>	青森県七戸町 助言 H29.9.28 B0182	株式会社パスコ	H29.9.7 H30.3.20
青森県	野辺地町 一部	固定資産	数値撮影(デジタル) 同時調整 写真地図作成(デジタルオルソ)	地上画素寸法 16cm 1000 1000	57km <sup>2</sup> 57km <sup>2</sup> 26.4km <sup>2</sup>	青森県野辺地町 助言 H29.9.28 B0183	株式会社パスコ	H29.8.9 H30.3.26
青森県	十和田市 一部 黒石市 一部 青森市 一部	砂防計画	航空レーザ測量	1000	202.92km <sup>2</sup>	東北地方整備局青森河川国道事務所 助言 H29.10.2 B0190	アジア航測株式会社	H29.9.25 H30.2.28
青森県	六ヶ所村 全域	その他	基準点測量 水準測量 水準測量	2級 1級 3級	7点 6km 7km	東北地方整備局八戸港湾・空港整備事務所 助言 H29.10.11 B0202	株式会社アイテック	H29.10.10 H29.12.15
青森県	南部町 一部 三戸町 一部 十和田市 一部	道路計画	基準点測量	2級	9点	東北地方整備局青森河川国道事務所 助言 H29.10.19 B0210	株式会社コサカ技研	H29.10.16 H29.12.20
青森県	黒石市 一部	その他	航空レーザ測量	1000	6.6km <sup>2</sup>	東北地方整備局その他 助言 H29.11.8 B0236	朝日航洋株式会社	H29.10.30 H30.1.31
青森県	八戸市 全域	地盤変動調査	水準測量	1級	89.25km	青森県八戸市 助言 H29.11.16 B0254	株式会社春秋	H29.11.1 H30.3.23
青森県	青森市 一部	道路管理	基準点測量	4級	189点	青森県青森市 助言 H29.12.6 B0279	株式会社しんとう計測	H29.11.15 H30.3.20
青森県	南部町 一部	河川計画	航空レーザ測量	1000	14.83km <sup>2</sup>	青森県三八地域県民局 助言 H29.12.12 B0283	アジア航測株式会社	H29.12.4 H30.3.25
青森県	八戸市 一部	都市計画	数値図化	2500	6km <sup>2</sup>	青森県八戸市 助言 H30.2.2 B0322	株式会社みちのく計画	H29.12.20 H30.3.23
岩手県	紫波町 全域	固定資産	数値撮影(デジタル) 数値撮影(デジタル) 同時調整 同時調整 写真地図作成(デジタルオルソ) 写真地図作成(デジタルオルソ)	地上画素寸法 14cm 地上画素寸法 20cm 1000 2500 1000 2500	102.05km <sup>2</sup> 136.87km <sup>2</sup> 102.05km <sup>2</sup> 136.87km <sup>2</sup> 102.05km <sup>2</sup> 136.87km <sup>2</sup>	岩手県紫波町 助言 H29.4.17 B0007	株式会社タックエンジニアリング	H29.4.5 H29.9.30
岩手県	盛岡市 一部	道路台帳	MMS計測 現地測量(数値地形図作成)	500 500	0.9km 0.9km	東北地方整備局岩手河川国道事務所 助言 H29.4.17 B0008	株式会社ダイワ技術サービス	H29.3.21 H29.5.31
岩手県	一関市 一部	道路計画	数値図化	2500	10.55km <sup>2</sup>	岩手県南広域振興局 助言 H29.4.17 B0009	株式会社東開技術	H28.11.29 H29.4.28
岩手県	平泉町 一部	土地改良	基準点測量	2級	2点	岩手県南広域振興局 助言 H29.4.19 B0011	株式会社藤森測量設計	H29.4.20 H29.12.15
岩手県	陸前高田市 一部	土地区画整理	基準点測量 基準点測量	3級 4級	2点 12点	岩手県陸前高田市 助言 H29.4.20 B0012	東日本総合計画株式会社	H29.3.8 H29.4.28
岩手県	盛岡市 一部	基準点管理	基準点測量	3級	1点	岩手県盛岡市 助言 H29.4.24 B0016	株式会社L&H	H29.4.11 H29.5.31
岩手県	八幡平市 一部	道路計画	基準点測量 水準測量	2級 3級	4点 4点	岩手県八幡平市 助言 H29.5.12 B0024	北栄調査設計株式会社	H29.4.3 H29.12.26
岩手県	雫石町 全域	固定資産	数値撮影(デジタル) 同時調整 写真地図作成(デジタルオルソ)	地上画素寸法 16cm 1000 1000	637.05km <sup>2</sup> 637.05km <sup>2</sup> 432.96km <sup>2</sup>	岩手県雫石町 助言 H29.5.22 B0030	株式会社パスコ	H29.4.14 H30.3.31

東北地方

都道府県名	測量地域	測量目的	測量種別	縮尺・等級	事業量	測量計画機関(助言番号)	測量作業機関	実施時期
岩手県	奥州市 一部	その他	数値図化 写真地図作成(デジタル オルソ)	2500 2500	22.5km <sup>2</sup> 12km <sup>2</sup>	岩手県南広域振興局 助言 H29.5.29 B0035	株式会社ナカノアイシス テム	H29.3.22 H29.9.15
岩手県	宮古市 一部	固定資産	数値撮影(デ ジタル) 同時調整 写真地図作成(デジタル オルソ)	地上画素寸法 16cm 1000 1000	1328.4km <sup>2</sup> 1328.4km <sup>2</sup> 1320.72km <sup>2</sup>	岩手県宮古市 助言 H29.5.29 B0036	株式会社パスコ	H29.5.9 H29.12.22
岩手県	陸前高田市 一部	土地区画 整理	基準点測量 基準点測量 基準点測量	2級 3級 4級	2点 5点 49点	岩手県陸前高田市 助言 H29.5.31 B0043	昭和株式会社	H29.5.29 H29.11.30
岩手県	釜石市 一部	その他	基準点測量 復旧測量(基 準点) 基準点測量	2級 改測3級 3級	1点 7点 6点	岩手県釜石市 助言 H29.6.2 B0044	株式会社新日	H29.5.25 H29.12.20
岩手県	盛岡市 一部	土地改良	基準点測量 水準測量 路線測量	2級 3級	3点 1点 1.12km	農林水産省東北農政局岩手山 麓農業水利事業所 助言 H29.6.2 B0046	日化エンジニアリング株 式会社	H29.4.28 H30.1.31
岩手県	宮古市 一部	道路計画	数値図化	2500	10.2km <sup>2</sup>	岩手県 助言 H29.6.23 B0059	東日本総合計画株式会 社	H29.6.28 H29.9.30
岩手県	大槌町 一部	土地区画 整理	基準点測量 基準点測量	3級 4級	6点 51点	岩手県大槌町 助言 H29.7.11 B0073	日本測地設計株式会社	H28.4.12 H30.2.1
岩手県	大槌町 一部	土地区画 整理	基準点測量	4級	60点	岩手県大槌町 助言 H29.7.11 B0074	日本測地設計株式会社	H28.4.12 H30.12.31
岩手県	一関市 一部	土地改良	基準点測量	2級	11点	岩手県南広域振興局 助言 H29.7.12 B0078	株式会社藤森測量設計	H29.6.30 H30.1.31
岩手県	山田町 一部	都市計画	基準点測量	3級	5点	岩手県山田町 助言 H29.7.14 B0085	株式会社鈴木測量設計	H29.7.3 H30.12.31
岩手県	野田村 一部	道路管理	復旧測量(基 準点) 復旧測量(基 準点)	改測3級 移転3級	2点 1点	岩手県東北広域振興局 助言 H29.7.14 B0086	株式会社東開技術	H29.7.7 H30.3.31
岩手県	盛岡市 一部	道路管理	基準点測量	3級	1点	岩手県盛岡市 助言 H29.7.19 B0089	株式会社L&H	H29.6.13 H29.8.31
岩手県	金ヶ崎町 一部	道路計画	基準点測量 基準点測量 路線測量	2級 4級	10点 100点 5km	東北地方整備局岩手河川国道 事務所 助言 H29.7.20 B0090	株式会社タックエンジニ アリング	H29.6.16 H30.1.30
岩手県	一関市 一部	土地改良	基準点測量	2級	6点	岩手県南広域振興局農政部 一関農村整備センター 助言 H29.7.26 B0095	株式会社吉田測量設計	H29.7.31 H29.12.8
岩手県	大槌町 一部	土地区画 整理	基準点測量	4級	53点	岩手県大槌町 助言 H29.8.4 B0103	株式会社双葉	H28.6.14 H30.2.15
岩手県	盛岡市 一部	河川計画	数値図化	2500	38.15km <sup>2</sup>	東北地方整備局岩手河川国道 事務所 助言 H29.8.8 B0105	株式会社タックエンジニ アリング	H29.7.21 H30.2.28
岩手県	二戸市 一部	土地改良	復旧測量(基 準点) 復旧測量(基 準点) 基準点測量 基準点測量 基準点測量	改測2級 改測3級 2級 3級 4級	1点 4点 4点 3点 2点	岩手県東北広域振興局 助言 H29.8.4 B0108	北東北設計株式会社	H29.7.18 H29.11.20
岩手県	一関市 一部	土地改良	基準点測量	2級	25点	岩手県南広域振興局 助言 H29.8.9 B0118	株式会社東開技術	H29.8.10 H30.2.28
岩手県	住田町 一部	文化財調 査	基準点測量	2級	2点	岩手県住田町 助言 H29.8.9 B0119	エイト技術株式会社	H29.7.24 H29.11.30
岩手県	矢巾町 一部	土地区画 整理	復旧測量(基 準点) 復旧測量(基 準点)	検測2級 検測3級	3点 3点	岩手県矢巾町 助言 H29.8.23 B0123	エイト技術株式会社	H29.8.21 H30.1.31
岩手県	久慈市 一部 普代村 一部	その他	数値図化 写真地図作成(デジタル オルソ)	2500 2500	8.09km <sup>2</sup> 8.09km <sup>2</sup>	岩手県東北広域振興局 助言 H29.9.4 B0137	株式会社ナカノアイシス テム	H29.8.2 H29.11.20
岩手県	紫波町 一部	都市計画	修正測量	2500	14.35km <sup>2</sup>	岩手県紫波町 助言 H29.9.4 B0147	株式会社タックエンジニ アリング	H29.8.17 H30.1.31
岩手県	遠野市 一部	土地改良	基準点測量	2級	4点	岩手県南広域振興局 助言 H29.9.15 B0156	株式会社藤森測量設計	H29.9.15 H30.1.31
岩手県	一関市 一部	土地改良	基準点測量	2級	10点	岩手県南広域振興局農政部 一関農村整備センター 助言 H29.9.19 B0157	有限会社花巻技術設計	H29.9.14 H30.3.15
岩手県	一関市 一部	土地改良	基準点測量	2級	8点	岩手県南広域振興局農政部 一関農村整備センター 助言 H29.9.19 B0158	北東北設計株式会社	H29.9.14 H30.3.15
岩手県	花巻市 一部	土地改良	基準点測量	2級	9点	岩手県南広域振興局農政部 北上農村整備センター 助言 H29.9.19 B0159	株式会社岩手開発測量 設計	H29.7.4 H30.1.31
岩手県	一関市 一部	土地改良	基準点測量	2級	8点	岩手県南広域振興局 助言 H29.9.27 B0176	有限会社両磐測量設計	H29.9.22 H30.2.28
岩手県	一関市 一部	土地改良	基準点測量	2級	10点	岩手県南広域振興局 助言 H29.9.27 B0177	株式会社土木技研	H29.9.27 H30.2.28
岩手県	奥州市 一部	都市計画	地形図等成 果の座標補 正 修正測量	2500 2500	74.7km <sup>2</sup> 74.7km <sup>2</sup>	岩手県奥州市 助言 H29.10.3 B0184	国際航業株式会社	H29.8.31 H30.3.31
岩手県	滝沢市 一部	その他	基準点測量 基準点測量	2級 3級	3点 15点	防衛省東北防衛局 助言 H29.10.2 B0185	林測量技術コンサルタン ト株式会社	H29.10.2 H30.1.31
岩手県	花巻市 一部	基準点管 理	復旧測量(水 準)	移転2級	1点	東北地方整備局岩手河川国道 事務所 助言 H29.10.2 B0188	有限会社先先測量	H29.9.15 H30.3.2
岩手県	一関市 一部	土地改良	基準点測量 数値図化	2級 1000	13点 3.51km <sup>2</sup>	岩手県南広域振興局農政部 一関農村整備センター 助言 H29.10.16 B0203	株式会社土木技研	H29.10.2 H30.1.19
岩手県	奥州市 一部	土地改良	基準点測量 数値図化	2級 1000	4点 0.73km <sup>2</sup>	岩手県南広域振興局 助言 H29.10.13 B0205	北栄調査設計株式会社	H29.7.12 H30.3.16
岩手県	一戸町 全域	土地改良	基準点測量 水準測量	2級 3級	2点 3.6km	岩手県東北広域振興局 助言 H29.10.16 B0208	北東北設計株式会社	H29.10.13 H30.2.28

東北地方

都道府県名	測量地域	測量目的	測量種別	縮尺・等級	事業量	測量計画機関(助言番号)	測量作業機関	実施時期
岩手県	花巻市 全域	土地改良	基準点測量	2級	13点	農林水産省東北農政局和賀中央農業水利事業所 助言 H29.10.19 B0216	株式会社藤森測量設計	H29.9.29 H30.2.27
岩手県	一関市 一部	土地改良	基準点測量	2級	14点	岩手県南広域振興局農政部一関農村整備センター 助言 H29.10.24 B0220	北光コンサル株式会社	H29.10.23 H30.3.9
岩手県	矢巾町 一部	河川管理	基準点測量	2級	3点	岩手県矢巾町 助言 H29.10.24 B0221	株式会社北日本朝日航洋	H29.10.20 H29.12.10
岩手県	盛岡市 一部	その他	基準点測量	4級	293点	法務省盛岡地方方法務局 助言 H29.11.1 B0230	株式会社L&H	H29.11.1 H30.2.28
岩手県	奥州市 一部	土地改良	基準点測量 同時調整 数値図化 数値図化	2級 1000 1000 2500	32点 22.72km <sup>2</sup> 7.67km <sup>2</sup> 0.9km <sup>2</sup>	岩手県南広域振興局 助言 H29.11.14 B0249	中井測量設計株式会社	H29.7.12 H30.3.16
岩手県	田野畑村 全域	海岸保全	水準測量	3級	1点	岩手県沿岸広域振興局 助言 H29.11.15 B0250	パンフィックコンサルタンツ株式会社	H29.10.20 H30.3.14
岩手県	陸前高田市 一部	土地区画整理	基準点測量 基準点測量	3級 4級	3点 73点	岩手県陸前高田市 助言 H29.11.16 B0256	東日本総合計画株式会社	H29.11.17 H30.5.31
岩手県	宮古市 全域	その他	基準点測量	4級	266点	法務省盛岡地方方法務局 助言 H29.11.22 B0263	株式会社鈴木測量設計	H29.9.7 H30.2.28
岩手県	宮古市 全域	海岸保全	水準測量	3級	1点	岩手県沿岸広域振興局 助言 H29.12.6 B0281	株式会社三洋コンサルタン	H29.12.1 H30.3.14
岩手県	花巻市 一部	その他	基準点測量 基準点測量 水準測量	2級 4級 3級	4点 30点 4点	岩手県花巻市 助言 H29.12.8 B0284	東日本総合計画株式会社	H29.9.6 H30.3.15
岩手県	平泉町 全域	都市計画	地形図等成果の座標補正	2500 2500	63.39km <sup>2</sup> 63.39km <sup>2</sup>	岩手県平泉町 助言 H29.12.12 B0285	アジア航測株式会社	H29.9.13 H30.3.26
岩手県	雫石町 一部 盛岡市 一部	その他	航空レーザ測量	1000	6.15km <sup>2</sup>	東北地方整備局北上川ダム統合管理事務所 助言 H29.12.15 B0288	朝日航洋株式会社	H29.11.27 H30.3.16
岩手県	奥州市 一部	その他	航空レーザ測量	2500	1.4km <sup>2</sup>	東北地方整備局北上川ダム統合管理事務所 助言 H29.12.15 B0290	国際航業株式会社	H29.10.17 H30.3.16
岩手県	宮古市 一部	土地区画整理	基準点測量 基準点測量	3級 4級	11点 114点	岩手県宮古市 助言 H29.12.20 B0295	株式会社日測	H29.12.20 H30.3.30
岩手県	陸前高田市 一部	土地区画整理	基準点測量 基準点測量 基準点測量	2級 3級 4級	1点 2点 46点	岩手県陸前高田市 助言 H29.12.20 B0297	昭和株式会社	H30.1.8 H30.4.30
岩手県	盛岡市 一部 花巻市 一部 奥州市 一部	道路台帳	基準点測量 MMS計測	2級 500	5点 0.336km <sup>2</sup>	東北地方整備局岩手河川国道事務所 助言 H29.12.26 B0302	株式会社ダイワ技術サービス 株式会社アスコ大東 株式会社テイコク	H29.10.11 H30.3.16
岩手県	二戸市 一部	その他	数値図化 写真地図作成(デジタルオルソ)	2500 2500	24.6km <sup>2</sup> 42.9km <sup>2</sup>	岩手県 助言 H29.12.26 B0303	株式会社テイコク	H29.3.8 H30.3.20
岩手県	滝沢市 全域	土地改良	基準点測量 水準測量 路線測量	2級 3級	4点 3.75km 1.12km	農林水産省東北農政局岩手山麓農業水利事業所 助言 H30.1.4 B0311	内外エンジニアリング株式会社	H29.11.8 H30.3.27
岩手県	大槌町 一部	その他	基準点測量	3級	6点	岩手県大槌町 助言 H30.1.23 B0316	株式会社パスコ	H29.12.2 H31.3.25
岩手県	奥州市 一部 紫波町 一部	河川管理	基準点測量	2級	8点	東北地方整備局岩手河川国道事務所 助言 H30.2.6 B0323	東北エンジニアリング株式会社	H30.2.5 H30.2.16
岩手県	陸前高田市 一部	土地区画整理	基準点測量 基準点測量	3級 4級	8点 58点	岩手県陸前高田市 助言 H30.2.14 B0327	東日本総合計画株式会社	H30.2.10 H30.5.31
岩手県	盛岡市 一部	道路管理	基準点測量	3級	1点	岩手県盛岡市 助言 H30.2.20 B0332	株式会社L&H	H30.1.19 H30.3.20
岩手県	陸前高田市 一部	土地区画整理	基準点測量 基準点測量	3級 4級	2点 17点	岩手県陸前高田市 助言 H30.2.21 B0333	株式会社中庭測量コンサルタン	H30.2.19 H30.5.31
岩手県	二戸市 一部 軽米町 一部 九戸村 一部 一戸町 一部	その他	数値図化 写真地図作成(デジタルオルソ)	2500 2500	4.2km <sup>2</sup> 11.1km <sup>2</sup>	岩手県 助言 H30.2.23 B0336	国際航業株式会社	H29.8.2 H30.3.30
岩手県	釜石市 一部 久慈市 一部 大船渡市 一部 宮古市 一部	その他	基準点測量 水準測量 水準測量	2級 2級 3級	2点 21.3km 8.9km 1点	東北地方整備局釜石港湾事務所 助言 H30.2.28 B0338	仙東技術株式会社	H29.9.25 H30.3.16
岩手県	軽米町 一部 一戸町 一部	その他	数値図化 写真地図作成(デジタルオルソ)	2500 2500	1.22km <sup>2</sup> 12km <sup>2</sup>	岩手県 助言 H30.3.22 B0352	アジア航測株式会社	H29.8.14 H30.3.30
宮城県	塩竈市 一部	その他	基準点測量 水準測量	3級 3級	4点 2点	宮城県 助言 H29.4.12 B0003	三洋テクノマリン株式会社	H29.4.10 H29.6.30
宮城県	大郷町 一部	道路台帳	基準点測量	2級	2点	宮城県大郷町 助言 H29.4.12 B0004	株式会社東北パシフィック	H29.1.13 H29.8.31
宮城県	仙台市 一部	基準点管理	復旧測量(基準点) 復旧測量(基準点)	移転2級 移転3級	1点 1点	宮城県仙台市 助言 H29.4.12 B0005	有限会社オオソキ	H29.3.15 H29.6.30
宮城県	仙台市 一部	基準点管理	復旧測量(基準点)	移転3級	1点	宮城県仙台市 助言 H29.4.13 B0006	株式会社秋元技術コンサルタン	H29.4.14 H29.7.31
宮城県	石巻市 全域	土地区画整理	基準点測量 基準点測量	3級 4級	3点 81点	宮城県石巻市 助言 H29.4.19 B0010	株式会社パスコ	H29.5.8 H31.3.29
宮城県	気仙沼市 一部	その他	水準測量 水準測量	3級 3級	2点 8.5km	宮城県気仙沼土木事務所 助言 H29.4.26 B0017	パンフィックコンサルタンツ株式会社	H29.4.17 H29.5.28
宮城県	亶理町 一部	道路計画	復旧測量(基準点) 基準点測量 水準測量	改測2級 3級 3級	1点 1点 3.659km	宮城県亶理町 助言 H29.5.8 B0019	株式会社センソクコンサルタン	H29.4.28 H29.6.30
宮城県	大崎市 全域	土地改良	基準点測量 基準点測量 基準点測量	2級 3級 4級	9点 37点 225点	宮城県北部地方振興事務所 助言 H29.5.10 B0020	株式会社古川測量設計事務所	H29.3.30 H30.2.28
宮城県	大崎市 全域	土地改良	基準点測量 基準点測量 基準点測量	2級 3級 4級	9点 47点 286点	宮城県北部地方振興事務所 助言 H29.5.10 B0021	株式会社加美測量設計事務所	H29.3.30 H30.3.16
宮城県	仙台市 一部	道路計画	基準点測量	2級	3点	東北地方整備局仙台河川国道事務所 助言 H29.5.11 B0023	株式会社復建技術コンサルタン	H29.5.8 H29.8.31

東北地方

都道府県名	測量地域	測量目的	測量種別	縮尺・等級	事業量	測量計画機関(助言番号)	測量作業機関	実施時期
宮城県	大崎市 一部	土地改良	復旧測量(基準点) 基準点測量 基準点測量 基準点測量	座標・標高補正2級 2級 4級 3級	7点 7点 305点 53点	宮城県北部地方振興事務所 助言 H29.5.12 B0026	株式会社マドック	H29.3.30 H30.3.16
宮城県	仙台市 一部	基準点管理	復旧測量(基準点)	移転3級	2点	宮城県仙台市 助言 H29.5.17 B0027	株式会社東北構造社	H29.4.28 H29.9.29
宮城県	石巻市 一部	海岸保全	水準測量	3級	1点	宮城県東部土木事務所 助言 H29.5.18 B0029	パンフィックコンサルタンツ株式会社	H29.3.22 H29.12.22
宮城県	女川町 一部	道路計画	基準点測量 基準点測量 基準点測量 現地測量(数値地形図作成)	2級 3級 4級 500	2点 8点 16点 0.006km <sup>2</sup>	宮城県東部土木事務所 助言 H29.5.18 B0031	株式会社ニュージェック	H29.5.15 H29.11.30
宮城県	仙台市 一部	基準点管理	復旧測量(基準点) 復旧測量(基準点)	移転2級 移転3級	1点 1点	宮城県仙台市 助言 H29.5.18 B0032	株式会社シーエスエス技術開発	H29.5.22 H29.6.30
宮城県	塩竈市 一部 仙台市 一部	その他	水準測量	1級	36.968km	東北地方整備局塩釜港湾・空港整備事務所 助言 H29.5.23 B0033	仙東技術株式会社	H29.4.10 H29.6.30
宮城県	石巻市 一部	その他	基準点測量	2級	3点	宮城県 助言 H29.5.26 B0039	基礎地盤コンサルタンツ株式会社	H29.6.1 H29.7.31
宮城県	大崎市 一部	土地改良	基準点測量 基準点測量	3級 4級	32点 232点	宮城県北部地方振興事務所 助言 H29.5.31 B0040	岩倉測量設計株式会社	H29.3.29 H30.3.16
宮城県	山元町 一部	土地改良	基準点測量 基準点測量 基準点測量	2級 3級 4級	7点 14点 79点	宮城県仙台地方振興事務所 助言 H29.6.6 B0047	株式会社北振技研	H29.3.28 H30.1.31
宮城県	松島町 一部	土地改良	基準点測量	2級	1点	宮城県仙台地方振興事務所 助言 H29.6.13 B0048	株式会社復建技術コンサルtant	H29.6.12 H29.8.31
宮城県	富谷市 一部	河川計画	基準点測量 水準測量 数値撮影(デジタル) 同時調整 数値図化	3級 2級 地上画素寸法 7.8cm 1000 1000	14点 9km 11km <sup>2</sup> 11km <sup>2</sup> 5.54km <sup>2</sup>	宮城県仙台土木事務所 助言 H29.6.21 B0050	株式会社三洋設計	H29.6.16 H29.10.31
宮城県	大崎市 一部	その他	基準点測量 基準点測量 水準測量	2級 3級 3級	3点 2点 2.8km	宮城県大崎市 助言 H29.6.22 B0052	株式会社オオバ	H29.5.18 H29.11.30
宮城県	仙台市 一部	基準点管理	復旧測量(基準点)	3級	1点	宮城県仙台市水道局 助言 H29.6.22 B0053	株式会社データアシスト	H29.6.12 H29.8.31
宮城県	加美町 一部	総合計画	数値撮影(デジタル) 同時調整 数値図化	地上画素寸法 16cm 1000 1000	44km <sup>2</sup> 44km <sup>2</sup> 24km <sup>2</sup>	東北地方整備局鳴瀬川総合開発工事事務所 助言 H29.6.23 B0058	株式会社パスコ	H29.6.20 H29.10.31
宮城県	岩沼市 一部	土地区画整理	基準点測量 基準点測量 現地測量(数値地形図作成)	3級 4級 500	2点 20点 0.056km <sup>2</sup>	宮城県岩沼市 助言 H29.6.26 B0060	株式会社パスコ	H29.6.12 H29.7.31
宮城県	仙台市 一部	河川計画	基準点測量	2級	1点	宮城県仙台市 助言 H29.6.29 B0067	株式会社開成エンジニアリング	H29.6.29 H29.9.29
宮城県	東松島市 一部	土地改良	水準測量	3級	11.2km	農林水産省東北農政局中津山農業水利事業所 助言 H29.6.29 B0068	内外エンジニアリング株式会社	H29.6.29 H29.8.31
宮城県	仙台市 一部	その他	基準点測量	4級	155点	法務省仙台法務局 助言 H29.7.11 B0075	有限会社ワイズ測量	H29.7.18 H29.8.21
宮城県	仙台市 一部	道路計画	復旧測量(基準点)	改測3級	4点	宮城県仙台市 助言 H29.7.19 B0087	株式会社開成エンジニアリング	H29.7.14 H30.3.29
宮城県	岩沼市 一部 名取市 一部	その他	復旧測量(水準)	改測3級	14.8km	東北地方整備局塩釜港湾・空港整備事務所 助言 H29.7.19 B0088	株式会社社地清建設企画	H29.7.18 H29.9.1
宮城県	富谷市 一部	都市計画	数値図化 地形図等成果の座標補正	2500 2500	1.96km <sup>2</sup> 49.2km <sup>2</sup>	宮城県富谷市 助言 H29.7.31 B0093	株式会社パスコ	H29.6.23 H29.11.30
宮城県	仙台市 一部	道路計画	基準点測量	3級	1点	宮城県仙台市 助言 H29.8.4 B0104	株式会社センシン技術	H29.8.10 H30.3.30
宮城県	涌谷町 一部	ほ場整備	水準測量 数値図化	3級 1000	9.9km 4点 1.75km <sup>2</sup>	宮城県涌谷町 助言 H29.8.8 B0107	株式会社パスコ	H29.7.21 H30.2.28
宮城県	名取市 一部	道路計画	基準点測量 基準点測量	3級 4級	9点 55点	宮城県名取市 助言 H29.8.4 B0113	株式会社大江設計	H28.9.16 H29.9.28
宮城県	仙台市 一部 岩沼市 一部 山元町 一部	その他	数値撮影(デジタル) 同時調整 数値図化 写真地形図作成(デジタルオルソ)	地上画素寸法 18cm 2500 2500 2500	74km <sup>2</sup> 74km <sup>2</sup> 5.3km <sup>2</sup> 74km <sup>2</sup>	東北地方整備局仙台河川国道事務所 助言 H29.8.8 B0114	国際航業株式会社	H29.7.20 H30.3.20
宮城県	気仙沼市 一部	基準点管理	復旧測量(基準点)	移転2級	1点	宮城県気仙沼市 助言 H29.8.7 B0115	日野測量設計株式会社	H29.8.10 H29.9.11
宮城県	石巻市 一部	土地改良	基準点測量 基準点測量	2級 4級	11点 264点	宮城県東部地方振興事務所 助言 H29.8.9 B0117	株式会社西條設計コンサルtant	H29.7.4 H30.3.23
宮城県	亶理町 一部	土地改良	復旧測量(基準点) 基準点測量 基準点測量 基準点測量	座標・標高補正2級 2級 4級 3級	5点 5点 145点 22点	宮城県仙台地方振興事務所 助言 H29.8.23 B0127	株式会社大江設計	H29.7.19 H30.3.26
宮城県	石巻市 一部	土地改良	基準点測量 基準点測量 基準点測量	2級 3級 4級	11点 38点 220点	宮城県東部地方振興事務所 助言 H29.8.25 B0129	株式会社佐藤土木測量設計事務所	H29.7.4 H30.3.23
宮城県	色麻町 一部	ほ場整備	水準測量 数値図化(同時調整含む)	3級 1000	7.7km 3点 2.7km <sup>2</sup>	宮城県色麻町 助言 H29.8.25 B0130	株式会社パスコ	H29.7.25 H30.2.28
宮城県	登米市 一部	道路台帳	既成図数値化	1000 1000	22.91km <sup>2</sup> 67km <sup>2</sup>	宮城県登米市 助言 H29.8.28 B0133	国際航業株式会社	H29.6.23 H30.3.16



東北地方

都道府県名	測量地域	測量目的	測量種別	縮尺・等級	事業量	測量計画機関(助言番号)	測量作業機関	実施時期	
宮城県	仙台市 一部	基準点管理	復旧測量(基準点)	移転2級	1点	宮城県仙台市助言 H29.8.29 B0135	株式会社菅野測量設計	H29.9.4	
			復旧測量(基準点)	移転3級	4点			H29.9.28	
宮城県	仙台市 一部	道路管理	基準点測量	3級	1点	宮城県仙台市水道局助言 H29.8.31 B0136	株式会社秋元技術コンサルタンツ	H29.9.1 H29.9.29	
宮城県	東松島市 一部	土地改良	基準点測量 基準点測量 基準点測量	2級 3級 4級	9点 30点 171点	宮城県東部地方振興事務所助言 H29.9.4 B0142	株式会社北振技研	H29.7.19 H30.3.23	
宮城県	仙台市 一部	基準点管理	復旧測量(基準点)	移転2級	1点	宮城県仙台市助言 H29.9.4 B0144	株式会社ササキカンパニーリミテド	H29.8.10	
			復旧測量(基準点)	移転3級	3点			H29.9.30	
宮城県	名取市 一部	土地区画整理	基準点測量 基準点測量	3級 4級	2点 20点	渋谷商事株式会社助言 H29.9.5 B0148	国際航業株式会社	H29.7.18 H29.12.15	
宮城県	大崎市 一部	土地改良	基準点測量 基準点測量 基準点測量	2級 3級 4級	7点 42点 238点	宮城県北部地方振興事務所助言 H29.9.12 B0151	株式会社テクノブレイン	H29.8.8 H30.3.16	
宮城県	仙台市 全域	固定資産	数値撮影(デジタル) 同時調整 写真地図作成(デジタルオルソ)	地上画素寸法 20cm 2500 2500	661.92km <sup>2</sup> 661.92km <sup>2</sup> 661.92km <sup>2</sup>	宮城県仙台市助言 H29.9.12 B0152	株式会社パスコ	H29.9.1 H30.3.31	
宮城県	大崎市 一部	土地改良	基準点測量 基準点測量 基準点測量	2級 3級 4級	2点 5点 26点	宮城県北部地方振興事務所助言 H29.9.15 B0155	株式会社テクノブレイン	H29.7.27 H30.3.19	
宮城県	大崎市 一部	道路計画	基準点測量	2級	2点	東北地方整備局仙台河川国道事務所助言 H29.9.19 B0164	株式会社復建技術コンサルタンツ	H29.9.19 H30.2.28	
宮城県	仙台市 一部	その他	基準点測量 基準点測量 基準点測量	2級 3級 4級	2点 5点 724点	法務省仙台法務局助言 H29.9.20 B0165	有限会社ワイズ測量	H29.9.15 H30.2.28	
宮城県	村田町 一部	土地改良	復旧測量(基準点) 基準点測量 基準点測量 基準点測量	改測2級 2級 4級 3級	3点 1点 40点 12点	宮城県大和原地方振興事務所助言 H29.9.20 B0167	株式会社大江設計	H29.7.14 H30.3.20	
宮城県	大崎市 一部	土地改良	復旧測量(基準点) 復旧測量(基準点)	座標・標高補正1級 座標・標高補正2級	7点 12点	宮城県北部地方振興事務所助言 H29.9.25 B0168	株式会社古川測量設計事務所	H29.9.7 H30.3.19	
宮城県	大崎市 一部	土地改良	復旧測量(基準点)	座標・標高補正2級	16点	宮城県北部地方振興事務所助言 H29.9.25 B0169	株式会社古川測量設計事務所	H29.9.7 H30.3.19	
宮城県	仙台市 一部 白石市 一部 角田市 一部 登米市 一部 大崎市 一部 亶理町 一部 南三陸町 一部	石巻市 一部 名取市 一部 岩沼市 一部 栗原市 一部 川崎町 一部 山元町 一部	その他	数値図化	2500	74.16km <sup>2</sup>	宮城県助言 H29.9.27 B0173	アジア航測株式会社	H29.3.29 H29.12.22
宮城県	松島町 一部 大崎市 一部	大和町 一部 大衡村 一部	道路管理	MMS計測 数値図化	500 500	5.4km 5.4km	東北地方整備局北上川下流河川事務所助言 H29.9.27 B0174	株式会社ダイワ技術サービス	H29.7.7 H30.2.20
宮城県	仙台市 一部	土地区画整理	基準点測量 基準点測量 水準測量 用地測量	3級 4級 3級	2点 21点 2.8km 2点 0.0529km <sup>2</sup>	仙台市長壽城東土地区画整理組合設立準備委員会助言 H29.9.28 B0175	東北都市整備株式会社	H29.9.25 H30.3.31	
宮城県	気仙沼市 一部	その他	水準測量	3級	1点	宮城県気仙沼市助言 H29.10.2 B0186	株式会社復建技術コンサルタンツ	H29.9.11 H30.1.31	
宮城県	松島町 一部 大郷町 一部	大和町 一部 大衡村 一部	その他	水準測量 河川測量 河川測量	3級 定期縦断測量 定期横断測量	1点 28.2km 28.2km	東北地方整備局北上川下流河川事務所助言 H29.10.4 B0192	株式会社マドック	H29.9.5 H30.2.28
宮城県	石巻市 一部	その他	水準測量 河川測量 河川測量	3級 定期縦断測量 定期横断測量	1点 14.2km 14.2km	東北地方整備局北上川下流河川事務所助言 H29.10.4 B0193	株式会社マドック	H29.9.5 H30.2.28	
宮城県	大和町 一部	土地区画整理	基準点測量 基準点測量 基準点測量 水準測量	2級 3級 4級 3級	3点 7点 95点 3.5km	大和町社の丘北部土地区画整理組合設立準備委員会助言 H29.10.6 B0197	東北都市整備株式会社	H29.9.25 H30.11.16	
宮城県	気仙沼市 全域	基準点管理	復旧測量(水準) 水準測量	改測3級 3級	6点 12.8km 6点	宮城県気仙沼地方振興事務所助言 H29.10.6 B0198	有限会社北陽エンジニアリング	H29.9.25 H29.10.31	
宮城県	石巻市 全域	固定資産	数値撮影(デジタル) 同時調整	地上画素寸法 16.4cm 1000	554.5km <sup>2</sup> 554.5km <sup>2</sup>	宮城県石巻市助言 H29.10.12 B0201	朝日航洋株式会社	H29.9.27 H30.3.28	
宮城県	石巻市 一部	ほ場整備	水準測量 数値撮影(デジタル) 同時調整 数値図化	3級 地上画素寸法 16cm 1000 1000	27.05km 9点 22.47km <sup>2</sup> 22.47km <sup>2</sup> 2.77km <sup>2</sup>	宮城県石巻市助言 H29.10.19 B0209	株式会社パスコ	H29.9.28 H30.3.16	
宮城県	七ヶ宿町 一部	ほ場整備	数値撮影(デジタル) 同時調整 数値図化 写真地図作成(デジタルオルソ)	地上画素寸法 16cm 1000 1000 1000	60.85km <sup>2</sup> 60.85km <sup>2</sup> 0.61km <sup>2</sup> 60.85km <sup>2</sup>	宮城県七ヶ宿町助言 H29.10.19 B0214	株式会社パスコ	H29.10.4 H30.3.23	
宮城県	石巻市 一部	土地改良	基準点測量 基準点測量 基準点測量	2級 3級 4級	9点 39点 222点	宮城県東部地方振興事務所助言 H29.10.24 B0223	株式会社丹野測量設計	H29.8.3 H30.3.23	
宮城県	多賀城市 一部	土地区画整理	基準点測量 基準点測量 水準測量	2級 3級 3級	3点 5点 2.23km	宮城県多賀城市助言 H29.11.1 B0237	株式会社オオバ	H28.5.27 H29.12.25	
宮城県	山元町 一部	土地改良	基準点測量 基準点測量 基準点測量	2級 3級 4級	8点 33点 246点	宮城県仙台地方振興事務所助言 H29.11.1 B0238	株式会社丹野測量設計	H29.8.31 H30.3.10	
宮城県	仙台市 一部	基準点管理	復旧測量(基準点)	移転3級	1点	宮城県仙台市助言 H29.11.2 B0241	株式会社秋元技術コンサルタンツ	H29.10.23 H29.11.30	

東北地方

都道府県名	測量地域	測量目的	測量種別	縮尺・等級	事業量	測量計画機関(助言番号)	測量作業機関	実施時期
宮城県	大衡村 一部	その他	基準点測量	2級	2点	宮城県王城寺原補償工事事務所 助言 H29.11.2 B0242	株式会社古川測量設計事務所	H29.10.19 H30.3.27
宮城県	東松島市 一部	土地改良	基準点測量 基準点測量 基準点測量	2級 3級 4級	2点 6点 44点	宮城県東部地方振興事務所 助言 H29.11.17 B0258	株式会社ウイル	H29.10.17 H29.12.22
宮城県	多賀城市 全域	土地改良	復旧測量(基準点) 復旧測量(基準点) 基準点測量 基準点測量 水準測量	改測1級 改測2級 2級 4級 3級	1点 3点 3点 156点 6.7km	宮城県仙台地方振興事務所 助言 H29.11.22 B0260	株式会社マドック	H29.9.6 H30.5.31
宮城県	気仙沼市 一部	土地区画整理	基準点測量 基準点測量 基準点測量	2級 3級 4級	1点 2点 10点	宮城県気仙沼市 助言 H29.11.22 B0262	株式会社センソクコンサルタント	H29.11.16 H30.3.29
宮城県	気仙沼市 一部 南三陸町 一部	土地改良	基準点測量 基準点測量	3級 4級	3点 140点	宮城県気仙沼地方振興事務所 助言 H29.11.29 B0265	株式会社大崎測量設計コンサルタント	H29.7.28 H30.3.20
宮城県	大崎市 一部	道路台帳	数値図化 修正測量	1000 1000	0.23km <sup>2</sup> 2.23km <sup>2</sup>	宮城県大崎市 助言 H29.12.4 B0266	国際航業株式会社	H29.10.27 H30.3.16
宮城県	富谷市 全域	土地区画整理	基準点測量 基準点測量 基準点測量 水準測量	2級 3級 4級 3級	2点 10点 206点 7.5km	富谷市明石台東土地区画整理組合設立準備委員会 助言 H29.11.30 B0272	株式会社日技	H29.11.20 H30.3.31
宮城県	名取市 全域	土地改良	基準点測量 基準点測量 水準測量	2級 4級 3級	5点 189点 8.5km	宮城県仙台地方振興事務所 助言 H29.12.4 B0273	株式会社マドック	H29.11.30 H30.6.29
宮城県	仙台市 一部	基準点管理	基準点測量	2級	1点	宮城県仙台市 助言 H29.12.4 B0274	株式会社開成エンジニアリング	H29.11.30 H30.3.16
宮城県	石巻市 全域	土地区画整理	基準点測量 基準点測量 基準点測量	2級 3級 4級	2点 5点 86点	宮城県石巻市 助言 H29.12.6 B0278	日本測地設計株式会社	H29.12.1 H30.1.31
宮城県	村田町 一部	道路計画	基準点測量	2級	4点	東日本高速道路株式会社東北支社仙台工事事務所 助言 H29.12.12 B0286	第一航業株式会社	H29.12.7 H30.2.14
宮城県	仙台市 一部	基準点管理	復旧測量(基準点)	移転3級	1点	宮城県仙台市 助言 H29.12.14 B0289	株式会社秋元技術コンサルタント	H29.12.18 H30.3.16
宮城県	気仙沼市 一部	地盤変動調査	水準測量	1級	14.6km	宮城県気仙沼市 助言 H29.12.14 B0291	株式会社八州	H30.1.4 H30.3.30
宮城県	仙台市 一部	土地区画整理	基準点測量 用地測量	4級 1000	56点 0.08km <sup>2</sup>	仙台市六丁の目元町・六丁目土地区画整理組合設立準備委員会 助言 H29.12.20 B0294	株式会社拓殖設計	H30.1.9 H30.3.18
宮城県	女川町 一部	都市計画	基準点測量 基準点測量	2級 3級	2点 1点	宮城県女川町 助言 H29.12.20 B0300	株式会社センシン技術	H29.12.18 H30.5.31
宮城県	柴田町 一部	土地改良	基準点測量	2級	6点	宮城県大河原地方振興事務所 助言 H29.12.20 B0301	株式会社サトー技建	H29.12.20 H30.3.20
宮城県	富谷市 全域	土地区画整理	基準点測量 水準測量	2級 3級	6点 6km	富谷市成田二期東土地区画整理組合設立準備委員会 助言 H30.1.4 B0305	株式会社パスコ	H30.1.10 H30.7.31
宮城県	南三陸町 一部 登米市 一部 気仙沼市 一部	道路台帳	基準点測量 基準点測量 MMS計測	2級 3級 500	5点 1点 66.325km	東北地方整備局仙台河川国道事務所 助言 H30.1.10 B0310	株式会社ダイワ技術サービス 株式会社復建技術コンサルタント	H29.9.29 H30.2.28
宮城県	仙台市 一部	基準点管理	復旧測量(基準点)	移転3級	2点	宮城県仙台市 助言 H30.1.16 B0313	株式会社東北構造社	H29.12.22 H30.8.31
宮城県	仙台市 一部	基準点管理	復旧測量(基準点)	移転3級	1点	宮城県仙台市宮城野区 助言 H30.1.26 B0319	岩倉測量設計株式会社	H30.1.25 H30.3.30
宮城県	名取市 一部	土地区画整理	基準点測量 基準点測量 水準測量	2級 3級 3級	5点 7点 2.7km	宮城県名取市 助言 H30.2.6 B0324	株式会社オオバ	H29.6.1 H30.3.31
宮城県	丸森町 一部	道路計画	基準点測量 基準点測量	2級 4級	2点 18点	宮城県大河原土木事務所 助言 H30.2.14 B0328	株式会社東北開発コンサルタント	H30.2.15 H30.3.23
宮城県	利府町 一部 七ヶ浜町 一部 松島町 一部 富谷市 一部	砂防計画	数値図化	2500	69.7km <sup>2</sup>	宮城県 助言 H30.2.16 B0330	株式会社ウエスコ	H29.11.16 H30.3.30
宮城県	七ヶ宿町 一部	その他	水準測量	3級	1点	東北地方整備局七ヶ宿ダム管理所 助言 H30.2.23 B0334	株式会社三協技術	H30.3.5 H30.3.15
宮城県	仙台市 一部	基準点管理	復旧測量(基準点) 復旧測量(基準点)	移転2級 移転3級	1点 2点	宮城県仙台市 助言 H30.3.1 B0339	株式会社東北構造社	H30.2.23 H30.8.31
宮城県	丸森町 一部	農道計画	基準点測量	2級	3点	宮城県大河原地方振興事務所 助言 H30.3.7 B0341	株式会社東建工営	H30.3.1 H30.4.27
宮城県	仙台市 一部	基準点管理	復旧測量(基準点)	移転3級	1点	宮城県仙台市 助言 H30.3.12 B0344	株式会社トップライズ	H30.3.5 H30.3.31
宮城県	南三陸町 一部	道路台帳	数値図化	1000	13.5km <sup>2</sup>	宮城県南三陸町 助言 H30.3.13 B0345	株式会社パスコ	H30.3.6 H30.3.20
宮城県	仙台市 一部	その他	数値撮影(デジタル) 同時調整 数値図化 航空レーザ測量	地上画素寸法 8cm 500 500 500	1.3km <sup>2</sup> 1.3km <sup>2</sup> 1.3km <sup>2</sup>	宮城県 助言 H30.3.15 B0347	朝日航洋株式会社	H30.2.28 H30.6.29
宮城県	多賀城市 一部	基準点管理	復旧測量(基準点) 復旧測量(水準)	移転2級 移転3級	1点 1.2km	宮城県多賀城市 助言 H30.3.16 B0348	仙東技術株式会社	H30.3.14 H30.3.30
宮城県	栗原市 一部	土地改良	基準点測量 基準点測量	2級 3級	5点 4点	宮城県北部地方振興事務所 助言 H30.3.16 B0350	岩倉測量設計株式会社	H30.1.31 H30.12.28
宮城県	栗原市 一部	土地改良	復旧測量(基準点) 基準点測量 基準点測量	座標・標高補正2級 2級 3級	3点 2点 12点	宮城県北部地方振興事務所 助言 H30.3.26 B0355	株式会社ウイル	H30.1.31 H30.12.28
宮城県	栗原市 一部	土地改良	基準点測量 基準点測量	2級 3級	5点 23点	宮城県北部地方振興事務所 助言 H30.3.26 B0356	株式会社渡工測量設計	H30.1.31 H30.12.28

東北地方

都道府県名	測量地域	測量目的	測量種別	縮尺・等級	事業量	測量計画機関(助言番号)	測量作業機関	実施時期
宮城県	角田市 全域	総合計画	数値撮影(デジタル) 同時調整 写真地図作成(デジタルオルソ)	地上画素寸法 15cm 1000 1000	147.6km <sup>2</sup> 147.6km <sup>2</sup> 147.6km <sup>2</sup>	宮城県角田市 助言 H30.3.30 B0357	株式会社パスコ	H30.3.20 H30.7.31
秋田県	東成瀬村 一部	地すべり対策	基準点測量	2級	14点	秋田県雄勝地域振興局 助言 H29.4.20 B0013	柴田工事調査株式会社	H29.3.17 H29.12.15
秋田県	鹿角市 一部 小坂町 一部	砂防計画	数値図化 写真地図作成(デジタルオルソ)	2500 2500	4km <sup>2</sup> 29km <sup>2</sup>	秋田県鹿角地域振興局 助言 H29.5.10 B0018	株式会社パスコ	H29.4.14 H29.8.31
秋田県	秋田市 一部	道路計画	基準点測量	2級	3点	秋田県秋田地域振興局 助言 H29.5.12 B0025	創和技術株式会社	H29.3.31 H29.8.31
秋田県	秋田市 一部	固定資産	数値撮影(デジタル) 同時調整 写真地図作成(デジタルオルソ)	地上画素寸法 16cm 1000 1000	463.19km <sup>2</sup> 463.19km <sup>2</sup> 318.24km <sup>2</sup>	秋田県秋田市 助言 H29.5.29 B0041	株式会社パスコ	H29.4.24 H30.3.31
秋田県	横手市 一部	土地改良	復旧測量(基準点) 基準点測量 基準点測量 現地測量(数値地形図作成) 路線測量	改測2級 2級 4級 500	3点 5点 51点 0.101km <sup>2</sup> 3.36km	農林水産省東北農政局旭川農業水利事業所 助言 H29.5.31 B0042	日化エンジニアリング株式会社	H29.4.10 H30.1.26
秋田県	秋田市 一部	ほ場整備	水準測量 数値図化	3級 1000	6.16km 3点 1.6km <sup>2</sup>	河辺郡芝野堰土地改良区 助言 H29.6.28 B0061	株式会社ナカノアイシテム	H29.6.7 H30.2.28
秋田県	横手市 一部	道路計画	基準点測量	2級	3点	秋田県平鹿地域振興局 助言 H29.6.29 B0064	株式会社秋田総合建設センター	H29.5.19 H29.8.28
秋田県	八郎潟町 一部	ほ場整備	水準測量 数値撮影(デジタル) 同時調整 数値図化	3級 地上画素寸法 18cm 1000 1000	7.68km 4点 12.6km <sup>2</sup> 12.6km <sup>2</sup> 1.08km <sup>2</sup>	秋田県戸村土地改良区 助言 H29.7.10 B0066	株式会社ナカノアイシテム	H29.6.2 H30.3.2
秋田県	鹿角市 一部	砂防計画	数値図化 写真地図作成(デジタルオルソ)	2500 2500	18km <sup>2</sup> 34km <sup>2</sup>	秋田県鹿角地域振興局 助言 H29.7.13 B0069	株式会社ナカノアイシテム	H29.6.9 H30.1.29
秋田県	鹿角市 一部	道路計画	数値図化	2500	18km <sup>2</sup>	秋田県鹿角地域振興局 助言 H29.7.13 B0076	柴田工事調査株式会社	H29.6.16 H29.9.29
秋田県	秋田市 一部	都市計画	数値図化 修正測量	2500 2500	0.2km <sup>2</sup> 80km <sup>2</sup>	秋田県秋田市 助言 H29.7.13 B0079	株式会社ナカノアイシテム	H29.6.29 H30.1.31
秋田県	秋田市 一部	ほ場整備	数値図化 水準測量	1000 3級	5.67km <sup>2</sup> 21.33km 9点	秋田県新城川土地改良区 助言 H29.7.18 B0080	株式会社ナカノアイシテム	H29.6.20 H30.3.9
秋田県	秋田市 一部	ほ場整備	水準測量 数値図化	3級 1000	11.67km 6点 2.39km <sup>2</sup>	仁井田堰土地改良区 助言 H29.7.18 B0081	株式会社ナカノアイシテム	H29.6.26 H30.2.28
秋田県	横手市 全域	都市計画	数値撮影(デジタル) 同時調整 写真地図作成(デジタルオルソ)	地上画素寸法 20cm 2500 2500	693km <sup>2</sup> 693km <sup>2</sup> 230km <sup>2</sup>	秋田県横手市 助言 H29.7.18 B0083	国際航業株式会社	H29.6.22 H30.3.16
秋田県	湯沢市 一部	砂防計画	基準点測量	2級	2点	秋田県雄勝地域振興局 助言 H29.7.25 B0092	柴田工事調査株式会社	H29.6.19 H29.9.29
秋田県	由利本荘市 一部	ほ場整備	水準測量 数値撮影(デジタル) 同時調整 数値図化	3級 地上画素寸法 18cm 1000 1000	4.43km 4点 7.6km <sup>2</sup> 7.6km <sup>2</sup> 0.65km <sup>2</sup>	秋田県由利本荘市 助言 H29.7.28 B0096	株式会社ナカノアイシテム	H29.7.3 H30.2.28
秋田県	仙北市 一部	その他	水準測量 数値撮影(デジタル) 同時調整 数値図化	3級 地上画素寸法 18cm 1000 1000	8.3km 4点 31.6km <sup>2</sup> 31.6km <sup>2</sup> 3.62km <sup>2</sup>	秋田県仙北市 助言 H29.8.3 B0098	株式会社ナカノアイシテム	H29.6.21 H30.3.20
秋田県	仙北市 一部	砂防計画	数値図化 写真地図作成(デジタルオルソ) 同時調整 数値図化	2500 2500 1000 1000	16.4km <sup>2</sup> 31.5km <sup>2</sup> 0.3km <sup>2</sup> 0.3km <sup>2</sup>	秋田県仙北地域振興局 助言 H29.8.8 B0106	国際航業株式会社	H29.7.10 H30.3.16
秋田県	湯沢市 一部	道路計画	基準点測量 水準測量	2級 3級	9点 4.7km	東北地方整備局湯沢河川国道事務所 助言 H29.8.7 B0116	株式会社ウヌマ地域総研	H29.6.17 H29.12.15
秋田県	湯沢市 一部	その他	基準点測量 基準点測量 水準測量 現地測量(数値地形図作成) 河川測量	2級 4級 3級 500 500	2点 5点 1点 0.016km <sup>2</sup> 0.01km <sup>2</sup>	農林水産省東北農政局西奥羽土地改良調査管理事務所 助言 H29.8.15 B0122	株式会社三祐コンサルタンツ	H29.7.13 H30.3.30
秋田県	美郷町 一部	土地改良	水準測量 数値図化(同時調整含む)	3級 1000	4.3km 2点 0.787km <sup>2</sup>	秋田県美郷町 助言 H29.8.18 B0124	株式会社北日本朝日航洋	H29.7.28 H30.3.9
秋田県	横手市 一部	土地改良	基準点測量 基準点測量 路線測量 現地測量(数値地形図作成)	2級 4級 500	6点 38点 2.14km 0.067km <sup>2</sup>	農林水産省東北農政局旭川農業水利事業所 助言 H29.8.23 B0128	株式会社ジルコ	H29.7.24 H30.3.23
秋田県	東成瀬村 一部	道路計画	復旧測量(基準点) 基準点測量 水準測量	改測2級 3級 3級	1点 1点 1点	東北地方整備局成瀬ダム工事事務所 助言 H29.9.4 B0140	柴田工事調査株式会社	H29.7.11 H29.11.30
秋田県	横手市 一部	道路計画	復旧測量(基準点) 基準点測量	改測2級 2級	1点 1点	秋田県平鹿地域振興局 助言 H29.9.13 B0154	有限会社横手測量設計事務所	H29.8.4 H29.11.30

東北地方

都道府県名	測量地域	測量目的	測量種別	縮尺・等級	事業量	測量計画機関(助言番号)	測量作業機関	実施時期
秋田県	由利本荘市 一部	道路計画	基準点測量	2級	3点	秋田県由利地域振興局 助言 H29.9.19 B0166	株式会社北陽技術コンサルタン	H29.9.8 H29.11.30
秋田県	横手市 一部	道路計画	基準点測量 基準点測量 路線測量	3級 4級	9点 69点 1.62km	東北地方整備局湯沢河川国道 事務所 助言 H29.9.26 B0172	株式会社ウヌマ地域総 研	H29.7.28 H30.2.28
秋田県	横手市 一部	ほ場整備	水準測量 数値図化	3級 1000	11.9km 6点 4.005km <sup>2</sup>	秋田県横手市 助言 H29.9.28 B0180	株式会社ナカノアイシス テム	H29.8.10 H30.2.28
秋田県	横手市 一部	ほ場整備	水準測量 数値図化	3級 1000	4.9km 2点 0.07km <sup>2</sup>	秋田県横手市 助言 H29.9.28 B0181	株式会社ナカノアイシス テム	H29.7.31 H30.2.28
秋田県	秋田市 一部	その他	基準点測量	3級	1点	法務省秋田地方務局 助言 H29.10.4 B0194	株式会社測地コンサルタ ント	H29.10.10 H30.1.31
秋田県	横手市 一部	土地改良	基準点測量	2級	8点	農林水産省東北農政局旭川農 業水利事業所 助言 H29.10.6 B0196	日化エンジニアリング株 式会社	H29.9.1 H30.3.6
秋田県	大仙市 一部	その他	水準測量 数値図化	3級 1000	39.8km 13点 5.87km <sup>2</sup>	秋田県大仙市 助言 H29.10.12 B0200	株式会社ナカノアイシス テム	H29.9.1 H30.3.9
秋田県	由利本荘市 一部	その他	数値図化 写真地図作成(デジタル オルソ)	2500 2500	17.7km <sup>2</sup> 61.5km <sup>2</sup>	秋田県由利地域振興局 助言 H29.10.13 B0207	株式会社ナカノアイシス テム	H29.9.22 H30.1.15
秋田県	横手市 一部	土地改良	基準点測量 基準点測量	2級 3級	1点 24点	農林水産省東北農政局旭川農 業水利事業所 助言 H29.10.19 B0211	内外エンジニアリング株 式会社	H29.9.11 H30.3.9
秋田県	横手市 一部	その他	数値図化 写真地図作成(デジタル オルソ)	2500 2500	8.39km <sup>2</sup> 14.25km <sup>2</sup>	秋田県平鹿地域振興局 助言 H29.10.30 B0227	国際航業株式会社	H29.6.9 H30.1.19
秋田県	湯沢市 一部	道路計画	基準点測量	2級	2点	秋田県雄勝地域振興局 助言 H29.11.8 B0245	有限会社セプト	H29.10.23 H29.12.15
秋田県	秋田市 一部	ほ場整備	水準測量 数値図化	3級 1000	4.074km 4点 1.42km <sup>2</sup>	秋田県雄和中央土地改良区 助言 H29.11.14 B0248	株式会社パスコ	H29.8.18 H30.2.28
秋田県	秋田市 一部	その他	基準点測量 基準点測量	4級 4級	5点 3点	防衛省東北防衛局 助言 H29.11.16 B0253	株式会社水建技術	H29.10.26 H29.12.8
秋田県	大館市 一部	その他	数値撮影(デ ジタル) 同時調整 数値図化 写真地図作成(デジタル オルソ)	地上画素寸法 20cm 2500 2500 2500	92.09km <sup>2</sup> 92.09km <sup>2</sup> 33.02km <sup>2</sup> 147km <sup>2</sup>	秋田県北秋田地域振興局 助言 H29.12.4 B0270	株式会社パスコ	H29.6.30 H30.3.9
秋田県	五城目町 一部 大仙市 一部 湯上市 一部 男鹿市 一部 秋田市 一部	その他	数値図化 写真地図作成(デジタル オルソ)	2500 2500	8.6km <sup>2</sup> 11.2km <sup>2</sup>	秋田県秋田地域振興局 助言 H29.12.20 B0293	アジア航測株式会社	H29.6.23 H30.3.12
秋田県	能代市 一部	道路台帳	MMS計測 数値撮影(デ ジタル) 同時調整 数値図化	500 地上画素寸法 7cm 500 500	15.9km 12.77km <sup>2</sup> 12.77km <sup>2</sup> 15.9km	東北地方整備局能代河川国道 事務所 助言 H30.1.19 B0315	株式会社真宮技術	H29.11.2 H30.2.28
秋田県	大仙市 一部	河川計画	基準点測量 基準点測量 路線測量	2級 4級	7点 21点 0.879km	東北地方整備局湯沢河川国道 事務所 助言 H30.2.16 B0331	三井共同建設コンサルタ ント株式会社	H29.9.14 H30.3.20
秋田県	大仙市 一部	河川計画	基準点測量	2級	12点	秋田県仙北地域振興局 助言 H30.3.7 B0342	株式会社秋田総合建設 センター	H30.1.29 H30.6.8
秋田県	北秋田市 一部	ほ場整備	水準測量 数値図化	3級 1000	8.47km 2点 0.29km <sup>2</sup>	秋田県北秋田市 助言 H30.3.20 B0349	有限会社ダイワ技術	H29.8.4 H30.3.30
山形県	天童市 一部	土地区画 整理	復旧測量(基 準点) 基準点測量 基準点測量	改測2級 3級 4級	6点 23点 268点	天童市芳賀土地区画整理組合 助言 H29.4.11 B0002	三協コンサルタン株式会社	H29.4.3 H29.12.20
山形県	山形市 全域	固定資産	数値撮影(デ ジタル) 同時調整 写真地図作成(デジタル オルソ)	地上画素寸法 16cm 1000 1000	566km <sup>2</sup> 566km <sup>2</sup> 381.58km <sup>2</sup>	山形県山形市 助言 H29.5.11 B0022	株式会社パスコ	H29.4.21 H30.1.31
山形県	天童市 一部	その他	基準点測量 基準点測量	3級 4級	8点 133点	山形県天童市 助言 H29.5.23 B0034	三協コンサルタン株式会社	H29.5.10 H30.2.28
山形県	川西町 一部	その他	基準点測量	2級	6点	山形県川西町 助言 H29.6.2 B0045	有限会社米川測量設計 事務所	H29.5.12 H30.2.28
山形県	村山市 一部	道路計画	基準点測量	3級	4点	山形県村山市 助言 H29.6.20 B0049	株式会社三和技術コン サルタント	H29.6.12 H30.2.13
山形県	河北町 一部	道路計画	基準点測量	2級	2点	山形県 助言 H29.6.29 B0065	株式会社大成コンサル タント	H29.6.8 H29.8.31
山形県	小国町 一部	都市計画	数値撮影(デ ジタル) 同時調整 数値図化	地上画素寸法 15cm 1000 1000	27km <sup>2</sup> 27km <sup>2</sup> 7.68km <sup>2</sup>	山形県小国町 助言 H29.7.18 B0082	国際航業株式会社	H29.6.14 H30.2.28
山形県	村山市 一部	道路計画	基準点測量	3級	3点	山形県村山総合支庁 助言 H29.7.14 B0084	株式会社三和技術コン サルタント	H29.7.3 H29.10.31
山形県	上市市 一部	その他	基準点測量	2級	2点	山形県上市市 助言 H29.7.24 B0091	株式会社田村測量設計 事務所	H29.6.16 H30.3.23
山形県	小国町 一部	砂防計画	基準点測量	2級	1点	北陸地方整備局飯豊山系砂防 事務所 助言 H29.7.26 B0094	株式会社ケンコン	H29.7.24 H29.8.31
山形県	天童市 一部 東根市 一部	空港計画	航空レーザ測 量	1000	30.51km <sup>2</sup>	山形県山形空港事務所 助言 H29.7.28 B0099	株式会社パスコ	H29.7.10 H30.1.31
山形県	大石田町 一部	森林計画	航空レーザ測 量	500	28.73km <sup>2</sup>	山形県大石田町 助言 H29.7.28 B0100	株式会社パスコ	H29.7.10 H30.3.20
山形県	米沢市 一部	固定資産	数値撮影(デ ジタル) 同時調整 写真地図作成(デジタル オルソ)	地上画素寸法 12cm 1000 1000	252km <sup>2</sup> 252km <sup>2</sup> 252km <sup>2</sup>	山形県米沢市 助言 H29.8.8 B0110	国際航業株式会社	H29.5.1 H30.3.23
山形県	鶴岡市 一部	その他	基準点測量 基準点測量	2級 3級	4点 5点	山形県鶴岡市 助言 H29.8.4 B0111	八千代エンジニアリング 株式会社	H29.6.15 H30.3.30
山形県	鶴岡市 一部	都市計画	基準点測量	3級	2点	山形県鶴岡市 助言 H29.8.22 B0125	株式会社石川測量事務 所	H29.8.21 H29.9.30

東北地方

都道府県名	測量地域	測量目的	測量種別	縮尺・等級	事業量	測量計画機関(助言番号)	測量作業機関	実施時期
山形県	真室川町 一部	道路計画	基準点測量 水準測量	2級 3級	9点 6.7km	東北地方整備局山形河川国道事務所 助言 H29.8.22 B0126	新和設計株式会社	H29.8.21 H30.2.5
山形県	長井市 一部	都市計画	数値図化 地図編集	10000 10000	57.05km <sup>2</sup> 13.12km <sup>2</sup>	山形県長井市 助言 H29.8.25 B0131	朝日航洋株式会社	H29.7.20 H30.3.20
山形県	鶴岡市 一部	土地改良	基準点測量	2級	3点	山形県 助言 H29.9.4 B0138	株式会社石川測量事務所	H29.8.7 H30.2.13
山形県	村山市 全域	土地改良	基準点測量	2級	9点	山形県村山総合支庁 助言 H29.9.4 B0141	山形県土地改良事業団体連合会	H29.8.8 H30.3.16
山形県	鶴岡市 一部	都市計画	基準点測量	3級	1点	山形県鶴岡市 助言 H29.9.4 B0143	株式会社東邦設計コンサル	H29.9.1 H29.9.20
山形県	鶴岡市 一部 酒田市 一部	河川計画	基準点測量 基準点測量 河川測量 河川測量	2級 3級 河川定期縦断測量 河川深淺測量	5点 23点 78本 68本	東北地方整備局酒田河川国道事務所 助言 H29.9.6 B0150	株式会社双葉建設コンサル	H29.8.21 H30.3.9
山形県	村山市 全域	土地改良	基準点測量	2級	4点	山形県村山総合支庁 助言 H29.9.12 B0153	山形県土地改良事業団体連合会	H29.9.4 H30.1.31
山形県	真室川町 一部	ほ場整備	水準測量 数値図化	3級 1000	19.28km <sup>2</sup> 10点 0.595km <sup>2</sup>	山形県真室川町 助言 H29.9.25 B0160	東日本総合計画株式会社	H29.9.14 H30.3.15
山形県	酒田市 一部 戸沢村 一部	河川管理	基準点測量 基準点測量 河川測量 河川測量	2級 3級 河川定期縦断測量 河川深淺測量	11点 21点 59本 59本	東北地方整備局酒田河川国道事務所 助言 H29.9.19 B0162	新和設計株式会社	H29.9.13 H30.3.9
山形県	村山市 一部	土地改良	基準点測量	2級	5点	山形県村山総合支庁 助言 H29.9.27 B0178	山形県土地改良事業団体連合会	H29.8.25 H30.1.31
山形県	舟形町 一部	ほ場整備	数値撮影(デジタル) 数値図化(同時調整含む) 数値図化 水準測量	地上画素寸法 15cm 1000 1000 3級	4.81km <sup>2</sup> 4.81km <sup>2</sup> 0.4km <sup>2</sup> 8km <sup>2</sup> 3点	山形県舟形町 助言 H29.10.2 B0189	東日本総合計画株式会社	H29.9.5 H29.12.15
山形県	庄内町 全域	土地改良	基準点測量	2級	2点	山形県 助言 H29.10.6 B0199	株式会社石川測量事務所	H29.10.10 H30.3.9
山形県	鶴岡市 一部	その他	基準点測量	4級	309点	法務省山形地方方法務局 助言 H29.10.19 B0213	あおぞら土地家屋調査士法人	H29.10.1 H30.2.28
山形県	鶴岡市 一部 酒田市 一部 三川町 一部	河川計画	数値図化	2500	33km <sup>2</sup>	東北地方整備局酒田河川国道事務所 助言 H29.10.19 B0219	株式会社タックエンジニアリング	H29.10.20 H30.2.28
山形県	山形市 一部	地盤変動調査	水準測量	2級	23km	山形県山形市 助言 H29.10.24 B0225	株式会社田村測量設計事務所	H29.11.1 H30.3.31
山形県	米沢市 一部	地盤変動調査	水準測量	2級	32.2km	山形県米沢市 助言 H29.11.1 B0231	株式会社春日測量設計	H29.11.1 H29.12.31
山形県	鶴岡市 一部	ほ場整備	水準測量 同時調整 数値図化	3級 1000 1000	9.9km <sup>2</sup> 5点 11km <sup>2</sup> 0.9km <sup>2</sup>	山形県鶴岡市 助言 H29.11.8 B0232	朝日航洋株式会社	H29.11.1 H30.1.31
山形県	最上町 一部	道路計画	航空レーザ測量	1000	0.1km <sup>2</sup>	山形県最上総合支庁 助言 H29.11.8 B0233	朝日航洋株式会社	H29.10.5 H30.2.28
山形県	大蔵村 一部	ほ場整備	水準測量 数値撮影(デジタル) 同時調整 数値図化	3級 地上画素寸法 15cm 1000 1000	6.5km <sup>2</sup> 3点 9.97km <sup>2</sup> 9.97km <sup>2</sup> 0.6km <sup>2</sup>	山形県大蔵村 助言 H29.11.8 B0234	東日本総合計画株式会社	H29.10.2 H29.12.28
山形県	米沢市 全域	砂防計画	基準点測量	2級	4点	東北地方整備局福島河川国道事務所 助言 H29.11.2 B0243	東邦技術株式会社	H29.10.25 H29.12.22
山形県	小国町 一部	砂防計画	水準測量	3級	1点	北陸地方整備局飯豊山系砂防事務所 助言 H29.11.13 B0247	株式会社ナカノアイシステム	H29.10.7 H30.2.16
山形県	鶴岡市 一部	その他	航空レーザ測量	500	3.3km <sup>2</sup>	東北地方整備局月山ダム管理所 助言 H29.11.17 B0251	朝日航洋株式会社	H29.10.3 H30.2.28
山形県	天童市 全域	道路計画	基準点測量 基準点測量 水準測量	2級 4級 3級	8点 103点 10.17km	山形県 助言 H29.12.6 B0277	三協コンサルタンツ株式会社	H29.12.4 H30.6.29
山形県	南陽市 一部	ほ場整備	水準測量 同時調整 数値図化	3級 1000 1000	1点 7.2km <sup>2</sup> 0.77km <sup>2</sup>	山形県南陽市 助言 H29.12.15 B0282	明光技研株式会社	H29.11.20 H30.3.23
山形県	山形市 一部 中山町 一部	道路計画	数値図化	1000	1.6km <sup>2</sup>	東北地方整備局山形河川国道事務所 助言 H30.1.30 B0320	株式会社佐藤土木測量設計事務所	H29.4.19 H30.2.23
福島県	いわき市 一部	都市計画	復旧測量(基準点)	改測3級	1点	福島県いわき市 助言 H29.4.6 B0001	株式会社東コンサル	H29.4.17 H29.9.29
福島県	浪江町 一部	道路計画	数値撮影(デジタル) 同時調整 数値図化	地上画素寸法 16cm 1000 1000	53.38km <sup>2</sup> 53.38km <sup>2</sup> 15.41km <sup>2</sup>	福島県相双建設事務所 助言 H29.4.20 B0014	三和航測株式会社	H29.4.10 H29.9.29
福島県	二本松市 一部	その他	基準点測量	4級	13点	福島県 助言 H29.4.20 B0015	公益財団法人福島県区画整理協会	H29.4.24 H29.9.29
福島県	伊達市 一部	土地区画整理	基準点測量 基準点測量 水準測量	2級 3級 3級	3点 5点 3.69km	福島県伊達市堂ノ内土地区画整理組合設立準備委員会 助言 H29.5.17 B0028	株式会社オオバ	H29.5.15 H29.8.31
福島県	伊達市 一部	固定資産	数値撮影(デジタル) 同時調整 写真地図作成(デジタルオルソ)	地上画素寸法 16cm 1000 1000	381.02km <sup>2</sup> 381.02km <sup>2</sup> 265.12km <sup>2</sup>	福島県伊達市 助言 H29.5.29 B0038	株式会社パスコ	H29.4.28 H29.9.29
福島県	中島村 全域	固定資産	数値撮影(デジタル) 同時調整 写真地図作成(デジタルオルソ)	地上画素寸法 16cm 1000 1000	18.92km <sup>2</sup> 18.92km <sup>2</sup> 18.92km <sup>2</sup>	福島県中島村 助言 H29.6.21 B0051	株式会社ナカノアイシステム	H29.6.1 H29.12.28
福島県	郡山市 一部	都市計画	数値図化	2500	15km <sup>2</sup>	福島県郡山市 助言 H29.6.23 B0056	朝日航洋株式会社	H29.5.31 H29.12.22
福島県	郡山市 一部	都市計画	数値図化	2500	15km <sup>2</sup>	福島県郡山市 助言 H29.6.23 B0057	朝日航洋株式会社	H29.5.31 H29.12.22

東北地方

都道府県名	測量地域	測量目的	測量種別	縮尺・等級	事業量	測量計画機関(助言番号)	測量作業機関	実施時期
福島県	富岡町 一部	その他	基準点測量 水準測量	2級 3級	4点 4.91km	福島県富岡町 助言 H29.6.28 B0062	株式会社ふたば 株式会社東日本建設コ ンサルタント	H29.5.23 H30.3.16
福島県	福島市 一部	都市計画	数値図化	2500	44.8km <sup>2</sup>	福島県北建設事務所 助言 H29.7.10 B0063	東日本総合計画株式会 社	H29.6.9 H30.2.28
福島県	白河市 一部	河川計画	数値図化	1000	1.36km <sup>2</sup>	福島県南建設事務所 助言 H29.7.13 B0077	中日本航空株式会社	H29.6.28 H29.9.15
福島県	磐梯町 一部	道路計画	基準点測量	2級	5点	福島県磐梯町 助言 H29.7.28 B0097	株式会社郡山測量設計 社	H29.7.28 H30.2.28
福島県	喜多方市 一部	土地改良	基準点測量	2級	11点	福島県会津農林事務所 助言 H29.7.31 B0102	日本精測株式会社	H29.8.4 H30.3.5
福島県	富岡町 一部	道路計画	基準点測量	2級	7点	福島県相双建設事務所 助言 H29.8.4 B0109	株式会社東コンサルタン ト	H29.8.1 H30.3.30
福島県	浪江町 一部	その他	水準測量 数値撮影(デ ジタル) 同時調整 数値図化 水準測量	3級 地上画素寸法 16cm 1000 1000 簡級	25.78km 10点 109km <sup>2</sup> 109km <sup>2</sup> 12.37km <sup>2</sup> 4.6km	農林水産省東北農政局 助言 H29.8.23 B0112	アジア航測株式会社	H29.7.24 H30.3.9
福島県	会津若松市 一部	土地改良	復旧測量(基 準点) 基準点測量	改測2級 2級	1点 7点	福島県会津農林事務所 助言 H29.8.17 B0120	株式会社ケイナン	H29.8.17 H30.3.5
福島県	鏡石町 一部	土地改良	水準測量	3級	9.93km	福島県鏡石町 助言 H29.8.17 B0121	福島県土地改良事業団 体連合会	H29.8.10 H29.11.9
福島県	南相馬市 一部	土地改良	復旧測量(基 準点)	標高補正1級	6点	福島県相双農林事務所 助言 H29.9.4 B0139	福島県土地改良事業団 体連合会	H29.9.15 H30.1.22
福島県	いわき市 一部	道路台帳	MMS計測 数値図化	500 500	8.65km 8.65km	東北地方整備局磐城国道事務 所 助言 H29.9.4 B0145	株式会社ダイワ技術 サービス	H29.7.25 H30.2.28
福島県	いわき市 一部	道路台帳	MMS計測 数値図化	500 500	9.5km 9.5km	東北地方整備局磐城国道事務 所 助言 H29.9.4 B0146	株式会社ダイワ技術 サービス	H29.7.25 H30.2.28
福島県	相馬市 全域	道路計画	基準点測量	2級	3点	福島県相双建設事務所 助言 H29.9.5 B0149	日栄地質測量設計株式 会社	H29.9.4 H30.3.30
福島県	郡山市 一部	その他	水準測量 数値図化	3級 1000	25km 11点 3.81km <sup>2</sup>	福島県郡山市 助言 H29.9.25 B0161	朝日航洋株式会社	H29.9.19 H30.3.23
福島県	南相馬市 一部	土地改良	基準点測量	2級	20点	福島県相双農林事務所 助言 H29.9.19 B0163	株式会社東コンサルタン ト	H29.9.25 H30.3.5
福島県	いわき市 一部	土地区画 整理	基準点測量	3級	16点	福島県いわき市 助言 H29.9.27 B0179	株式会社双葉	H29.8.15 H29.9.30
福島県	喜多方市 一部	土地改良	復旧測量(基 準点) 基準点測量	改測2級 2級	1点 3点	福島県会津農林事務所 助言 H29.10.2 B0187	福島県土地改良事業団 体連合会	H29.10.6 H30.2.28
福島県	南相馬市 一部	土地改良	復旧測量(基 準点) 基準点測量 水準測量	改測2級 2級 3級	6点 9点 1点	福島県相双農林事務所 助言 H29.10.6 B0195	株式会社東日本建設コ ンサルタント	H29.9.6 H30.3.30
福島県	郡山市 一部	道路台帳	既成図数値 化	500	50.12km <sup>2</sup>	福島県郡山市 助言 H29.10.12 B0204	国際航業株式会社 株式会社開成測量設計 社 株式会社郡山測量設計 社 株式会社日本測地コ ンサルタント 日本技術設計コンサル タント株式会社 株式会社新和調査設計	H29.7.21 H30.3.23
福島県	石川町 全域	土地改良	基準点測量	2級	17点	福島県中農林事務所 助言 H29.10.12 B0206	昭和技術設計株式会社	H29.10.10 H30.7.10
福島県	会津若松市 一部	河川計画	基準点測量	2級	2点	福島県会津若松建設事務所 助言 H29.10.19 B0212	若松測量設計株式会社	H29.10.18 H30.1.9
福島県	南相馬市 一部	土地改良	基準点測量	2級	21点	福島県相双農林事務所 助言 H29.10.19 B0215	日栄地質測量設計株式 会社	H29.9.14 H30.3.30
福島県	いわき市 一部	土地改良	復旧測量(基 準点) 復旧測量(基 準点) 基準点測量	標高補正2級 標高補正3級 2級	8点 2点 1点	福島県いわき農林事務所 助言 H29.10.24 B0222	福島県土地改良事業団 体連合会	H29.8.10 H30.3.30
福島県	いわき市 一部	その他	復旧測量(基 準点) 復旧測量(基 準点)	改測2級 改測3級	5点 21点	法務省福島地方務局 助言 H29.10.24 B0224	松田測量設計株式会社	H29.8.4 H30.2.28
福島県	福島市 一部	その他	復旧測量(基 準点)	改測3級	13点	法務省福島地方務局 助言 H29.11.1 B0228	有限会社エフ・ジェイ・ オー	H29.8.4 H30.2.28
福島県	福島市 一部	ダム計画	航空レーザ測 量	1000	16km <sup>2</sup>	東北地方整備局摺上川ダム管 理所 助言 H29.11.8 B0235	株式会社バスコ	H29.10.24 H30.2.20
福島県	須賀川市 全域	その他	基準点測量	2級	6点	福島県中農林事務所 助言 H29.11.2 B0239	日本工営株式会社	H29.10.30 H30.3.28
福島県	本宮市 全域	その他	基準点測量	2級	2点	福島県中農林事務所 助言 H29.11.2 B0240	日本工営株式会社	H29.10.30 H30.3.28
福島県	飯館村 全域	土地改良	基準点測量	2級	8点	福島県相双農林事務所 助言 H29.11.8 B0244	株式会社福建コンサル タント	H29.10.31 H30.3.12
福島県	郡山市 一部	土地区画 整理	基準点測量 基準点測量	2級 4級	3点 319点	福島県郡山市 助言 H29.11.13 B0246	株式会社東日路政コ ンサルタント	H29.9.22 H30.3.16
福島県	富岡町 一部	道路計画	基準点測量 基準点測量	2級 3級	3点 1点	福島県富岡土木事務所 助言 H29.11.16 B0252	株式会社藤建技術設計 センター	H29.11.20 H30.3.30
福島県	会津若松市 一部	その他	航空レーザ測 量	1000	50.88km <sup>2</sup>	北陸地方整備局阿賀川河川事 務所 助言 H29.11.17 B0255	朝日航洋株式会社	H29.9.15 H30.2.28
福島県	飯館村 一部	道路計画	数値図化	1000	1.83km <sup>2</sup>	福島県相双建設事務所 助言 H29.11.17 B0257	三和航測株式会社	H29.11.15 H30.1.29
福島県	いわき市 一部	土地改良	復旧測量(基 準点) 基準点測量	標高補正2級 2級	1点 8点	福島県いわき農林事務所 助言 H29.11.22 B0264	福島県土地改良事業団 体連合会	H29.9.4 H30.3.30
福島県	楢葉町 一部	ほ場整備	水準測量 同時調整 数値図化	3級 1000 1000	20.7km 23点 13.5km <sup>2</sup> 3.001km <sup>2</sup>	福島県相双農林事務所 助言 H29.12.4 B0267	アジア航測株式会社	H29.11.8 H30.3.23

東北地方

都道府県名	測量地域	測量目的	測量種別	縮尺・等級	事業量	測量計画機関(助言番号)	測量作業機関	実施時期
福島県	いわき市 一部	土地改良	水準測量 同時調整 数値図化	3級 1000 1000	5.9km 30.57km <sup>2</sup> 0.78km <sup>2</sup>	福島県いわき市 助言 H29.12.4 B0268	福島県土地改良事業団 体連合会	H29.11.15 H30.3.16
福島県	いわき市 一部	土地改良	水準測量 同時調整 数値図化	3級 1000 1000	10.6km 19.68km <sup>2</sup> 0.74km <sup>2</sup>	福島県いわき市 助言 H29.12.4 B0269	福島県土地改良事業団 体連合会	H29.11.15 H30.3.16
福島県	川俣町 全域	その他	基準点測量 水準測量	2級 3級	2点 1点	福島県川俣町 助言 H29.11.30 B0271	渡辺エンジニアリング株 式会社	H29.10.3 H30.3.16
福島県	須賀川市 一部	土地改良	基準点測量	2級	4点	福島県中農林事務所 助言 H29.12.6 B0275	株式会社日本測地コン サルタント	H29.12.4 H30.3.30
福島県	浪江町 一部	その他	基準点測量	2級	3点	福島県浪江町 助言 H29.12.6 B0276	東日本総合計画株式会 社	H29.7.19 H29.12.20
福島県	いわき市 一部	道路計画	数値図化	1000	1.6km <sup>2</sup>	東北地方整備局磐城国道事務 所 助言 H29.12.12 B0280	協和設計株式会社	H29.8.9 H30.2.23
福島県	湯川村 一部 会津坂下町 一部	道路台帳	基準点測量 基準点測量 MMS計測	2級 4級 500	8点 115点 0.22km <sup>2</sup>	東北地方整備局郡山国道事務 所 助言 H29.12.12 B0287	陸奥テックコンサルタン ト株式会社	H29.11.29 H30.3.16
福島県	いわき市 一部	その他	基準点測量 基準点測量	2級 4級	2点 0.00211km <sup>2</sup> 15 点	福島県いわき建設事務所 助言 H29.12.14 B0292	株式会社ヨウタ	H29.12.12 H30.3.30
福島県	新地町 一部	その他	基準点測量	4級	4点	福島県新地町 助言 H29.12.20 B0296	株式会社船橋コンサルタ ント	H29.10.16 H30.3.15
福島県	いわき市 一部	土地区画 整理	復旧測量(基 準点) 基準点測量	標高補正2級 3級	4点 6点	福島県いわき市 助言 H29.12.20 B0298	日栄地質測量設計株式 会社	H29.12.22 H30.3.23
福島県	いわき市 一部	土地区画 整理	復旧測量(基 準点) 基準点測量	標高補正2級 3級	1点 4点	福島県いわき市 助言 H29.12.20 B0299	株式会社東日本建設コ ンサルタント	H29.12.22 H30.3.23
福島県	伊達市 一部	土地区画 整理	基準点測量 基準点測量 水準測量	2級 4級 3級	4点 80点 2.8km	伊達市高子駅北地区土地区画 整理組合 助言 H30.1.4 B0304	東日本総合計画株式会 社	H29.12.1 H30.3.31
福島県	白河市 全域	砂防計画	基準点測量 基準点測量	2級 3級	3点 2点	福島県南建設事務所 助言 H30.1.4 B0306	株式会社建協測量設計	H29.11.21 H30.3.30
福島県	鮫川村 全域	河川計画	基準点測量 基準点測量	2級 3級	3点 2点	福島県南建設事務所 助言 H30.1.4 B0307	株式会社建協測量設計	H29.11.29 H30.3.30
福島県	田村市 一部	ほ場整備	水準測量 数値図化	3級 1000	10km 10点 1.3km <sup>2</sup>	福島県中農林事務所 助言 H30.1.15 B0308	株式会社エイテック	H29.11.29 H30.2.28
福島県	田村市 一部	ほ場整備	水準測量 数値図化	3級 1000	23.6km 10点 0.65km <sup>2</sup>	福島県中農林事務所 助言 H30.1.10 B0312	株式会社エイテック	H29.12.27 H30.6.30
福島県	いわき市 全域	港湾計画	復旧測量(基 準点) 基準点測量	改測2級 2級	16点 3点	福島県小名浜港湾建設事務所 助言 H30.1.23 B0317	株式会社東コンサルタ ント	H30.1.29 H30.3.30
福島県	会津若松市 全域	その他	基準点測量 基準点測量 基準点測量	2級 2級 3級	1点 1点	東北地方整備局郡山国道事務 所 助言 H30.1.23 B0318	株式会社ニュージェック	H30.1.19 H30.2.28
福島県	南相馬市 一部	その他	基準点測量 水準測量	2級 3級	15点 15km	福島県南相馬市 助言 H30.1.30 B0321	株式会社福建コンサルタ ント	H30.1.26 H30.3.9
福島県	白河市 全域	砂防計画	基準点測量	2級	3点	福島県南建設事務所 助言 H30.2.6 B0325	太陽測量設計株式会社	H30.2.10 H30.3.30
福島県	新地町 一部	土地区画 整理	基準点測量 基準点測量	3級 4級	4点 151点	福島県新地町 助言 H30.2.7 B0326	財団法人福島県区画整 理協会	H30.2.13 H30.3.30
福島県	大熊町 一部	道路計画	基準点測量	2級	5点	福島県相双建設事務所 助言 H30.2.16 B0329	株式会社福建コンサルタ ント	H30.2.19 H30.3.30
福島県	川内村 一部	道路計画	数値図化	1000	1.86km <sup>2</sup>	福島県相双建設事務所 助言 H30.2.23 B0335	株式会社バスコ	H30.1.9 H30.3.30
福島県	南相馬市 一部	土地改良	復旧測量(基 準点) 基準点測量	改測2級 2級	2点 21点	福島県相双農林事務所 助言 H30.2.28 B0337	株式会社福建コンサルタ ント	H30.2.5 H30.9.28
福島県	いわき市 一部	海岸保全	水準測量	2級	49.2km	東北地方整備局小名浜港湾事 務所 助言 H30.3.7 B0340	株式会社東日本建設コ ンサルタント	H29.12.25 H30.3.23
福島県	福島市 一部	基準点管 理	復旧測量(基 準点)	移転3級	1点	福島県福島市 助言 H30.3.9 B0343	有限会社エフ・ジェイ・ オー	H30.3.1 H30.3.31
福島県	広野町 全域	固定資産	数値撮影(デ ジタル) 同時調整 写真地図作 成(デジタル オルソ)	地上画素寸法 16cm 1000 1000	90.57km <sup>2</sup> 90.57km <sup>2</sup> 43.33km <sup>2</sup>	福島県広野町 助言 H30.3.13 B0346	株式会社大和田測量設 計	H29.12.25 H30.7.31
福島県	浪江町 一部	道路計画	基準点測量	2級	9点	福島県相双建設事務所 助言 H30.3.20 B0351	株式会社東コンサルタ ント	H30.3.19 H30.9.28
福島県	双葉町 一部	都市計画	基準点測量	2級	6点	福島県双葉町 助言 H30.3.22 B0353	株式会社中庭測量コン サルタント	H29.12.13 H30.6.29
福島県	南相馬市 一部	道路計画	基準点測量 水準測量	2級 3級	2点 4.8km	福島県相双建設事務所 助言 H30.3.26 B0354	株式会社福建コンサルタ ント	H29.10.3 H30.3.30
岩手県 秋田県	八幡平市 一部 仙北市 一部	道路計画	航空レーザ測 量 数値撮影(デ ジタル) 同時調整 数値図化	500 地上画素寸法 8cm 500 500	1km <sup>2</sup> 1km <sup>2</sup> 1km <sup>2</sup>	環境省東北地方環境事務所自 然環境整備課 助言 H29.10.30 B0226	アジア航測株式会社	H29.10.5 H30.2.28
山形県 秋田県	庄内町 一部 羽後町 一部 由利本荘市 一部	砂防計画	航空レーザ測 量	1000	230km <sup>2</sup>	東北地方整備局新庄河川事務 所 助言 H30.1.19 B0314	国際航業株式会社	H29.12.29 H30.2.27
青森県 宮城県	弘前市 一部 角田市 一部 名取市 一部 石巻市 一部 一関市 一部	河川管理	MMS計測	500	28km	東北地方整備局東北技術事務 所 助言 H29.10.19 B0217	株式会社バスコ	H29.10.19 H30.2.28
岩手県 秋田県 山形県	大仙市 一部 新庄市 一部 中山町 一部 郡山市 一部							
青森県 秋田県	平川市 一部 小坂町 一部	砂防計画	航空レーザ測 量	1000	133.65km <sup>2</sup>	東北地方整備局青森河川国道 事務所 助言 H29.10.2 B0191	株式会社タックエンジ アリング アジア航測株式会社	H29.9.25 H30.2.28

関東地方

都道府県名	測量地域	測量目的	測量種別	縮尺・等級	事業量	測量計画機関(助言番号)	測量作業機関	実施時期	
茨城県	阿見町 一部	土地区画整理	基準点測量	2級	3点	阿見町荒川本郷第一土地区画整理組合 助言 H29.5.10 C0027	株式会社岡本設計企画	H29.5.1 H29.9.30	
茨城県	結城市 一部	道路台帳	MMS計測 修正測量	1000 1000	2.84km 2.84km	茨城県結城市 助言 H29.5.25 C0052	株式会社パスコ	H29.5.10 H29.12.15	
茨城県	茨城町 全域	道路計画	基準点測量	2級	5点	茨城県水戸土木事務所 助言 H29.5.29 C0059	日拓測量設計株式会社	H29.5.16 H29.6.20	
茨城県	日立市 一部	都市計画	数値撮影(デジタル) 数値図化(同時調整含む)	地上画素寸法 20cm 2500	225.71km <sup>2</sup> 117.51km <sup>2</sup>	茨城県日立市 助言 H29.6.19 C0094	三和航測株式会社	H29.5.29 H32.3.19	
茨城県	大子町 一部	都市計画	数値図化	2500	11.25km <sup>2</sup>	茨城県大子町 助言 H29.6.26 C0103	アジア航測株式会社	H28.8.3 H29.7.31	
茨城県	神栖市 全域	土地区画整理	基準点測量	2級	5点	茨城県 助言 H29.6.29 C0106	茨城県土地改良事業団体連合会	H29.7.1 H30.3.15	
茨城県	取手市 全域	土地区画整理	基準点測量 基準点測量 基準点測量 水準測量	2級 3級 4級 3級	7点 25点 180点 18km	茨城県取手市 助言 H29.7.5 C0128	株式会社双葉	H29.7.3 H30.1.31	
茨城県	筑西市 全域	河川管理	復旧測量(基準点)	2級	2点	茨城県筑西市 助言 H29.7.27 C0173	筑西測量	H29.7.18 H29.8.30	
茨城県	稲敷市 一部	都市計画	数値図化 修正測量 地図編集	2500 2500 10000	12.15km <sup>2</sup> 1.05km <sup>2</sup> 177.21km <sup>2</sup>	茨城県稲敷市 助言 H29.8.1 C0196	株式会社パスコ	H29.7.13 H30.3.16	
茨城県	鹿嶋市 全域	土地区画整理	基準点測量 基準点測量	2級 3級	3点 17点	茨城県鹿嶋市 助言 H29.8.7 C0211	日本測地設計株式会社	H29.9.1 H29.12.25	
茨城県	筑西市 全域	土地区画整理	基準点測量	4級	141点	茨城県筑西市 助言 H29.8.25 C0249	株式会社ミカミ	H29.8.3 H30.2.28	
茨城県	阿見町 一部 美浦村 一部 小美玉市 一部 行方市 一部 かすみがうら市 一部 稲敷市 一部 鹿嶋市 一部 土浦市 一部	環境調査	数値撮影(デジタル)	地上画素寸法 16cm	254枚	水資源機構利根川下流総合管理事務所 助言 H29.9.1 C0257	朝日航洋株式会社	H29.9.1 H30.3.19	
茨城県	鹿嶋市 全域	地籍調査	基準点測量	2級	2点	茨城県潮来土木事務所 助言 H29.9.8 C0280	株式会社下川設計	H29.8.17 H29.11.14	
茨城県	境町 一部 八千代町 一部 つくばみらい市 一部 坂東市 一部 つくば市 一部 常総市 一部 龍ヶ崎市 一部	地盤変動調査	水準測量	1級	189km	茨城県 助言 H29.10.27 C0390	株式会社共栄測地	H29.10.23 H30.3.23	
茨城県	日立市 全域	固定資産	数値撮影(デジタル) 同時調整 写真地図作成(デジタル オルソ)	地上画素寸法 12cm 1000 1000	225.74km <sup>2</sup> 225.74km <sup>2</sup> 225.74km <sup>2</sup>	茨城県日立市 助言 H29.11.1 C0407	朝日航洋株式会社	H29.12.1 H30.3.31	
茨城県	水戸市 一部	その他	基準点測量	4級	0.618km <sup>2</sup> 354点	法務省水戸地方法務局 助言 H29.11.8 C0409	登記安心フロネット土地 家屋調査士法人	H29.11.10 H30.2.28	
茨城県	鉾田市 全域	固定資産	数値撮影(デジタル)	地上画素寸法 12cm	207.61km <sup>2</sup>	茨城県鉾田市 助言 H29.11.9 C0429	株式会社パスコ	H29.11.16 H30.2.28	
茨城県	神栖市 全域	固定資産	数値撮影(デジタル) 同時調整 写真地図作成(デジタル オルソ)	地上画素寸法 15cm 1000 1000	146.94km <sup>2</sup> 146.94km <sup>2</sup> 146.94km <sup>2</sup>	茨城県神栖市 助言 H29.11.16 C0450	朝日航洋株式会社	H29.10.28 H30.3.9	
茨城県	守谷市 全域	固定資産	数値撮影(デジタル) 同時調整 写真地図作成(デジタル オルソ)	地上画素寸法 15cm 地上画素寸法 15cm 1000	35.71km <sup>2</sup> 35.71km <sup>2</sup> 35.71km <sup>2</sup>	茨城県守谷市 助言 H29.11.17 C0458	朝日航洋株式会社	H29.12.1 H30.3.31	
茨城県	古河市 全域	道路計画	基準点測量	3級	3km <sup>2</sup>	茨城県古河市 助言 H29.11.30 C0481	三和中央サーベイ	H29.10.5 H30.2.28	
茨城県	古河市 一部	土地区画整理	基準点測量	2級	5点	茨城県西農林事務所境土地改良事務所 助言 H29.12.13 C0558	茨城県土地改良事業団体連合会	H29.9.29 H30.3.26	
茨城県	取手市 全域	固定資産	数値撮影(デジタル) 同時調整 写真地図作成(デジタル オルソ)	地上画素寸法 15cm以内 1000 1000	69.94km <sup>2</sup> 69.94km <sup>2</sup> 69.94km <sup>2</sup>	茨城県取手市 助言 H29.12.12 C0559	朝日航洋株式会社	H29.12.10 H30.3.30	
茨城県	石岡市 全域 鹿嶋市 全域 行方市 全域	笠間市 全域 潮来市 全域 城里町 全域	固定資産	数値撮影(デジタル) 写真地図作成(デジタル オルソ)	地上画素寸法 12cm 1000	1341.48km <sup>2</sup> 1341.48km <sup>2</sup>	茨城県 助言 H29.12.14 C0568	株式会社フジヤマ	H29.12.15 H30.3.23
茨城県	大洗町 全域 北茨城市 全域 水戸市 全域	那珂市 全域 高萩市 一部	固定資産	数値撮影(デジタル) 写真地図作成(デジタル オルソ)	地上画素寸法 12cm 1000	1157.86km <sup>2</sup> 1157.86km <sup>2</sup>	茨城県 助言 H29.12.14 C0569	株式会社ウエスコ	H29.12.15 H30.3.23
茨城県	境町 全域 阿見町 全域 つくばみらい市 全域 かすみがうら市 全域 坂東市 全域 土浦市 全域	五霞町 全域	固定資産	数値撮影(デジタル) 写真地図作成(デジタル オルソ)	地上画素寸法 12cm 1000	654.41km <sup>2</sup> 654.41km <sup>2</sup>	茨城県 助言 H29.12.14 C0570	株式会社パスコ 茨城支店	H29.12.15 H30.3.23
茨城県	潮来市 一部	地籍調査	基準点測量	3級	1.98km <sup>2</sup>	茨城県潮来市 助言 H29.12.14 C0572	三喜コンサルティング	H29.11.14 H30.3.23	
茨城県	常陸大宮市 一部	固定資産	数値撮影(デジタル) 空中三角測量	10000 10000	16.69km <sup>2</sup> 16.69km <sup>2</sup> 127点	茨城県常陸大宮市 助言 H29.12.13 C0574	国際航業株式会社	H29.12.11 H30.3.26	



関東地方

都道府県名	測量地域	測量目的	測量種別	縮尺・等級	事業量	測量計画機関(助言番号)	測量作業機関	実施時期
茨城県	つくば市 全域	固定資産	数値撮影(デジタル) 同時調整 写真地図作成(デジタル オルソ)	地上画素寸法 10cm 1000 1000	283.72km <sup>2</sup> 283.72km <sup>2</sup> 283.72km <sup>2</sup>	茨城県つくば市 助言 H29.12.18 C0581	朝日航洋株式会社	H29.12.13 H30.3.31
茨城県	常陸太田市 一部	土地改良	基準点測量	2級	6点	茨城県北農林事務所 助言 H29.12.20 C0586	茨城県土地改良事業団 体連合会	H29.9.8 H30.3.12
茨城県	笠間市 一部	都市計画	数値図化	500	0.17km <sup>2</sup>	茨城県笠間市 助言 H29.12.18 C0593	株式会社バスコ	H29.11.28 H30.3.16
茨城県	ひたちなか市 全域	固定資産	数値撮影(デジタル) 同時調整	地上画素寸法 15cm 1000	99.93km <sup>2</sup> 99.93km <sup>2</sup>	茨城県ひたちなか市 助言 H29.12.27 C0617	朝日航洋株式会社	H29.12.20 H30.3.15
茨城県	龍ヶ崎市 全域	道路管理	基準点測量	3級	1点	茨城県龍ヶ崎工事事務所 助言 H30.1.9 C0638	株式会社イジマ測設企 画	H29.12.18 H30.2.28
茨城県	土浦市 一部 龍ヶ崎市 一部 稲敷市 一部 かすみがうら市 一部 美浦村 一部 阿見町 一部	河川計画	水準測量	2級	71.6km	関東地方整備局霞ヶ浦河川事 務所 助言 H30.1.18 C0646	株式会社三喜コンサル tant	H29.12.7 H30.3.23
茨城県	常陸太田市 一部 日立市 一部	道路計画	数値撮影(デジタル) 数値図化 航空レーザ測 量	地上画素寸法 18cm 1000 1000	5km <sup>2</sup> 5km <sup>2</sup> 5km <sup>2</sup>	茨城県常陸太田工事事務所 助言 H30.1.19 C0658	中日本航空株式会社	H29.12.28 H30.3.30
茨城県	笠間市 一部	道路計画	基準点測量	2級	4点	茨城県笠間市 助言 H30.1.30 C0677	株式会社アイコンコンサル tant	H30.2.1 H30.3.16
茨城県	守谷市 一部	河川管理	基準点測量	2級	8点	関東地方整備局下館河川事 務所 助言 H30.2.22 C0711	中央技術株式会社	H28.2.18 H30.3.31
茨城県	北茨城市 一部	土地区画 整理	基準点測量	3級	6点	茨城県北農林事務所高萩土 地改良事務所 助言 H30.3.12 C0733	茨城県土地改良事業団 体連合会	H29.12.21 H30.3.26
茨城県	坂東市 一部	その他	基準点測量	3級	9点	茨城県坂東市 助言 H30.3.22 C0751	株式会社双葉	H30.3.9 H30.3.31
栃木県	さくら市 一部 塩谷町 一部 高根沢町 一部	砂防計画	数値図化	2500	12km <sup>2</sup>	栃木県矢板土木事務所 助言 H29.5.9 C0024	玉川測量設計株式会社	H29.4.26 H29.8.7
栃木県	野木町 全域	固定資産	数値撮影(デジタル) 写真地図作成(デジタル オルソ)	地上画素寸法 12cm 1000	30.26km <sup>2</sup> 30.26km <sup>2</sup>	栃木県野木町 助言 H29.5.17 C0036	公共地研株式会社	H29.5.9 H29.11.30
栃木県	鹿沼市 一部	道路台帳	基準点測量 基準点測量 基準点測量	2級 3級 4級	6点 7点 75点	水資源機構構思川開発建設所 助言 H29.5.30 C0048	株式会社八州	H29.5.17 H29.10.26
栃木県	那須塩原市 一部	道路台帳	MMS計測 修正測量	1000 1000	18km <sup>2</sup> 592.74km <sup>2</sup>	栃木県那須塩原市 助言 H29.5.25 C0051	株式会社バスコ	H29.5.8 H29.10.30
栃木県	佐野市 全域	土地区画 整理	基準点測量 基準点測量	3級 4級	3点 30点	栃木県佐野市 助言 H29.5.29 C0060	三立調査設計株式会社	H29.5.17 H29.10.31
栃木県	宇都宮市 一部	土地区画 整理	基準点測量 基準点測量	3級 4級	23点 115点	栃木県宇都宮市 助言 H29.5.29 C0061	第一測工株式会社	H29.5.29 H30.3.30
栃木県	宇都宮市 一部 矢板市 一部 さくら市 一部 塩谷町 一部	河川管理	数値撮影(デジタル)	地上画素寸法 12cm 地上画素寸法 20cm	60枚 219枚	国土交通省関東地方整備局 下館河川事務所 助言 H29.6.1 C0063	株式会社バスコ	H29.5.23 H30.3.9
栃木県	野木町 一部	ほ場整備	数値撮影(デジタル) 数値図化 水準測量	地上画素寸法 12cm 1000 3級	0.8km <sup>2</sup> 0.8km <sup>2</sup> 9.5km	栃木県野木町 助言 H29.6.5 C0070	株式会社バスコ	H29.6.1 H30.3.31
栃木県	大田原市 一部 那須町 一部	河川管理	航空レーザ測 量	1000	17.4km <sup>2</sup>	栃木県大田原土木事務所 助言 H29.6.5 C0072	朝日航洋株式会社	H29.6.1 H29.10.19
栃木県	矢板市 全域	固定資産	数値撮影(デジタル) 写真地図作成(デジタル オルソ)	地上画素寸法 12cm 1000	170.46km <sup>2</sup> 170.46km <sup>2</sup>	栃木県矢板市 助言 H29.7.21 C0159	株式会社ナカノアイシ テム	H29.7.11 H30.3.23
栃木県	鹿沼市 一部	都市計画	同時調整 数値図化	2500 2500	111.96km <sup>2</sup> 21.03km <sup>2</sup>	栃木県鹿沼市 助言 H29.8.1 C0193	国際航業株式会社	H29.7.21 H30.2.14
栃木県	下野市 一部	都市計画	数値図化	2500	28.99km <sup>2</sup>	栃木県下野市 助言 H29.8.9 C0214	株式会社バスコ	H29.7.6 H30.3.16
栃木県	日光市 一部	砂防計画	航空レーザ測 量	1000	193.4km <sup>2</sup>	関東地方整備局日光砂防事 務所 助言 H29.9.8 C0281	中電技術コンサルタン t株式会社	H29.7.11 H31.1.31
栃木県	小山市 全域	固定資産	数値撮影(デジタル)	地上画素寸法 12cm	171.6km <sup>2</sup>	栃木県小山市 助言 H29.10.18 C0373	アクリーグ株式会社	H29.12.1 H30.4.30
栃木県	宇都宮市 一部	土地区画 整理	基準点測量	4級	45点	栃木県宇都宮市 助言 H29.10.25 C0385	第一測工株式会社	H29.10.4 H30.1.26
栃木県	宇都宮市 一部	その他	基準点測量	4級	0.5km <sup>2</sup> 150点	法務省宇都宮地方法務局 助言 H29.10.25 C0386	公益社団法人栃木県公 共囃託登記土地家屋調 査士協会	H29.11.1 H30.3.31
栃木県	佐野市 全域	道路計画	基準点測量	2級	4点	東日本高速道路株式会社関東 支社宇都宮管理事務所 助言 H29.11.1 C0405	バスキン工業株式会社	H29.11.15 H30.4.5
栃木県	益子町 全域	固定資産	数値撮影(デジタル)	地上画素寸法 25cm	89.4km <sup>2</sup>	栃木県益子町 助言 H29.11.9 C0421	株式会社バスコ 栃木支 店	H29.10.23 H30.2.28
栃木県	壬生町 全域	固定資産	数値撮影(デジタル)	地上画素寸法 10cm	61.06km <sup>2</sup>	栃木県壬生町 助言 H29.11.9 C0425	国際航業株式会社 宇 都宮営業所	H29.10.13 H30.3.23
栃木県	小山市 全域	基準点管 理	基準点測量 基準点測量	1級 2級	1点 7点	栃木県小山市 助言 H29.11.13 C0430	株式会社都市設計	H29.10.31 H30.3.23
栃木県	日光市 一部	砂防計画	基準点測量	1級	2点	関東地方整備局日光砂防事 務所 助言 H29.11.13 C0440	株式会社福田量地	H29.11.11 H29.12.15
栃木県	足利市 一部	土地区画 整理	基準点測量 基準点測量	3級 4級	1点 10点	栃木県足利市 助言 H29.11.22 C0462	晃洋設計測量株式会社	H29.11.20 H30.3.9
栃木県	真岡市 全域	道路台帳	修正測量	1000	8.84km	栃木県真岡市 助言 H29.11.27 C0475	国際航業株式会社 宇 都宮営業所	H29.11.14 H30.2.28
栃木県	芳賀町 一部	ほ場整備	水準測量 同時調整 数値図化	3級 1000 1000	5.1km 0.3km <sup>2</sup> 0.3km <sup>2</sup>	栃木県芳賀町 助言 H29.11.27 C0480	国際航業株式会社 宇 都宮営業所	H29.11.15 H30.3.16

関東地方

都道府県名	測量地域	測量目的	測量種別	縮尺・等級	事業量	測量計画機関(助言番号)	測量作業機関	実施時期
栃木県	茂木町 全域	固定資産	数値撮影(デジタル) 同時調整	地上画素寸法 12cm 1000	172.69km <sup>2</sup> 172.69km <sup>2</sup>	栃木県茂木町 助言 H29.12.4 C0485	朝日航洋株式会社	H29.11.1 H30.3.26
栃木県	栃木市 一部	土地区画整理	基準点測量 基準点測量	2級 3級	5点 6点	栃木県栃木市 助言 H29.12.1 C0496	オリエンタル技術開発株式会社	H29.10.5 H30.3.9
栃木県	足利市 一部 栃木市 一部 佐野市 一部 小山市 一部 真岡市 一部 下野市 一部 上三川町 一部 野木町 一部	地盤変動調査	水準測量	1級	365km	栃木県 助言 H29.12.13 C0566	株式会社中庭測量コンサルタント	H29.10.25 H30.3.17
栃木県	真岡市 全域	固定資産	数値撮影(デジタル) 同時調整 写真地図作成(デジタル オルソ)	地上画素寸法 12cm 1000 1000	167.34km <sup>2</sup> 167.34km <sup>2</sup> 167.34km <sup>2</sup>	栃木県真岡市 助言 H29.12.18 C0589	朝日航洋株式会社	H29.12.1 H30.3.20
栃木県	野木町 一部	河川計画	基準点測量	2級	3点	関東地方整備局利根川上流河川事務所 助言 H29.12.28 C0619	株式会社福田量地	H29.12.6 H30.1.31
栃木県	宇都宮市 一部	その他	基準点測量	2級	4点	栃木県宇都宮市 助言 H30.1.18 C0640	株式会社河内測量設計	H29.11.20 H30.3.9
栃木県	宇都宮市 一部	道路計画	基準点測量	2級	4点	栃木県宇都宮市 助言 H30.2.2 C0696	日昌測量設計株式会社	H30.1.30 H30.3.9
栃木県	栃木市 一部	土地区画整理	基準点測量 基準点測量 水準測量	2級 4級 3級	4点 96点 2点	栃木県栃木市 助言 H30.2.16 C0703	株式会社落合測量設計	H30.2.20 H30.6.5
栃木県	芳賀町 一部	道路管理	MMS計測 地図編集	1000 1000	8.728km <sup>2</sup> 10.499km <sup>2</sup>	栃木県芳賀町 助言 H30.2.9 C0704	国際航業株式会社	H30.2.1 H30.3.23
栃木県	下野市 一部	道路管理	MMS計測 修正測量	1000 1000	24.59km <sup>2</sup> 8.82km <sup>2</sup>	栃木県下野市 助言 H30.3.16 C0746	国際航業株式会社	H30.3.9 H30.3.23
群馬県	伊勢崎市 全域	道路管理	復旧測量(基準点)	街区多角点	1点	群馬県伊勢崎市 助言 H29.4.25 C0013	朝日測量株式会社	H29.4.10 H29.6.30
群馬県	甘楽町 一部 南牧村 一部 下仁田町 一部 神流町 全域 上野村 全域 富岡市 一部 藤岡市 一部	森林計画	数値撮影(デジタル)	地上画素寸法 30cm	627km <sup>2</sup>	群馬県 助言 H29.4.26 C0016	アジア航測株式会社 北関東支店	H29.4.1 H29.11.30
群馬県	神流町 全域	砂防計画	基準点測量 基準点測量	2級 3級	2点 2点	関東地方整備局利根川水系砂防事務所 助言 H29.5.10 C0025	株式会社タイヨーエンジニア	H29.4.10 H29.7.31
群馬県	沼田市 一部	固定資産	数値撮影(デジタル)	地上画素寸法 12cm	348.63km <sup>2</sup>	群馬県沼田市 助言 H29.5.15 C0031	国際航業株式会社	H29.4.10 H30.3.16
群馬県	中之条町 全域	砂防計画	基準点測量 基準点測量	2級 3級	1点 5点	関東地方整備局利根川水系砂防事務所 助言 H29.6.5 C0065	株式会社プライムプラン	H29.5.1 H29.7.31
群馬県	沼田市 全域	砂防計画	基準点測量 基準点測量 基準点測量	1級 2級 3級	2点 2点 3点	関東地方整備局利根川水系砂防事務所 助言 H29.6.16 C0077	株式会社福田量地	H29.5.11 H29.7.31
群馬県	川場村 全域	総合計画	数値撮影(デジタル) 数値撮影(デジタル) 写真地図作成(デジタル オルソ) 写真地図作成(デジタル オルソ)	地上画素寸法 12cm 地上画素寸法 20cm 地上画素寸法 12cm 地上画素寸法 20cm	20.6km <sup>2</sup> 64.65km <sup>2</sup> 20.06km <sup>2</sup> 64.65km <sup>2</sup>	群馬県川場村 助言 H29.6.26 C0099	株式会社協同測量社	H29.4.25 H30.3.15
群馬県	みなかみ町 一部	その他	基準点測量 基準点測量 基準点測量	2級 3級 4級	2点 1点 10点	群馬県みなかみ町 助言 H29.6.29 C0110	群馬県土地改良事業団体連合会	H29.6.9 H30.3.15
群馬県	藤岡市 一部 高崎市 一部	河川管理	修正測量	2500	26km <sup>2</sup>	関東地方整備局高崎河川国道事務所 助言 H29.7.13 C0141	第一航業株式会社	H29.1.11 H29.2.28
群馬県	太田市 全域	その他	基準点測量	2級	2点	群馬県東部農業事務所 助言 H29.7.19 C0150	プロファ設計株式会社	H29.7.18 H29.9.30
群馬県	みなかみ町 一部	河川管理	水準測量	2級	0.8km	関東地方整備局利根川ダム統合管理事務所 助言 H29.7.25 C0164	株式会社富永調査事務所	H29.8.1 H30.3.31
群馬県	沼田市 全域	河川管理	水準測量	2級	1.7km	関東地方整備局利根川ダム統合管理事務所 助言 H29.7.25 C0165	朝日測量株式会社	H29.8.1 H30.3.31
群馬県	前橋市 一部	その他	基準点測量	2級	2点	群馬県前橋市 助言 H29.7.27 C0168	株式会社フジ開発測量	H29.7.20 H29.11.13
群馬県	前橋市 一部	土地区画整理	基準点測量	4級	50点	群馬県前橋市 助言 H29.8.21 C0232	関東測量株式会社	H29.8.25 H30.2.23
群馬県	高崎市 一部	土地区画整理	復旧測量(基準点) 復旧測量(基準点) その他	3級 4級 出来形確認測量 原因	14点 244点 0.4km <sup>2</sup>	群馬県高崎市 助言 H29.8.28 C0252	株式会社富永調査事務所	H29.8.15 H30.3.9
群馬県	草津町 一部	固定資産	数値撮影(デジタル)	地上画素寸法 16cm	49.7km <sup>2</sup>	群馬県草津町 助言 H29.9.7 C0279	株式会社大輝	H29.9.5 H30.2.15
群馬県	玉村町 全域	固定資産	数値撮影(デジタル)	10000	25.78km <sup>2</sup>	群馬県玉村町 助言 H29.9.20 C0299	国際航業株式会社	H29.9.15 H30.3.20
群馬県	高崎市 一部	道路計画	基準点測量 基準点測量	2級 3級	6点 8点	群馬県 助言 H29.9.29 C0317	株式会社オウギ工設	H29.7.21 H30.1.31
群馬県	伊勢崎市 一部	土地改良	基準点測量 基準点測量 基準点測量	2級 3級 4級	4点 6点 119点	群馬県 助言 H29.9.29 C0323	群馬県土地改良事業団体連合会	H29.10.10 H30.3.16
群馬県	前橋市 一部	土地区画整理	基準点測量	4級	23点	群馬県前橋市 助言 H29.10.4 C0328	技研コンサル株式会社	H29.9.14 H30.3.20
群馬県	渋川市 一部 高崎市 一部 前橋市 一部	河川管理	水準測量	2級	10km	関東地方整備局利根川ダム統合管理事務所 助言 H29.10.5 C0341	東洋測量設計株式会社	H29.10.1 H30.1.30
群馬県	渋川市 一部	土地改良	基準点測量 基準点測量 基準点測量 数値図化	2級 3級 4級 500	3点 12点 115点 3.49km <sup>2</sup>	群馬県 助言 H29.10.5 C0347	藤和航測株式会社	H29.10.3 H30.3.15

関東地方

都道府県名	測量地域	測量目的	測量種別	縮尺・等級	事業量	測量計画機関(助言番号)	測量作業機関	実施時期
群馬県	沼田市 全域 片品村 全域	砂防計画	航空レーザー測量	1000	740km <sup>2</sup>	関東地方整備局利根川水系砂防事務所 助言 H29.10.13 C0360	アジア航測株式会社	H29.9.26 H30.2.28
群馬県	藤岡市 一部	土地改良	基準点測量 基準点測量 基準点測量	2級 3級 4級	0.1km <sup>2</sup> 2点 0.1km <sup>2</sup> 5点 0.1km <sup>2</sup> 41点	群馬県 助言 H29.10.27 C0387	群馬県土地改良事業団体連合会	H29.11.1 H30.3.13
群馬県	邑楽町 全域 大泉町 全域 千代田町 全域 明和町 全域 板倉町 全域 玉村町 一部 館林市 全域 太田市 一部 伊勢崎市 一部 高崎市 一部	地盤変動調査	水準測量	1級	286km	群馬県 助言 H29.11.1 C0404	三陽技術コンサルタンツ株式会社	H29.10.25 H30.3.30
群馬県	みなかみ町 全域	都市計画	数値撮影(デジタル) 修正測量 数値図化 MMS計測 数値図化	地上画素寸法 12cm 2500 2500 1000 1000	780.1km <sup>2</sup> 108.56km <sup>2</sup> 110.63km <sup>2</sup> 1173km <sup>2</sup> 1173km <sup>2</sup>	群馬県みなかみ町 助言 C0406	アジア航測株式会社	H29.9.21 H32.3.31
群馬県	太田市 全域	土地改良	基準点測量 基準点測量 基準点測量	2級 3級 4級	0.14km <sup>2</sup> 2点 4点 40点	群馬県 助言 H29.11.8 C0418	群馬県土地改良事業団体連合会	H29.11.6 H30.3.23
群馬県	高崎市 全域	その他	数値撮影(デジタル) 数値撮影(デジタル)	地上画素寸法 10cm 地上画素寸法 12cm	110km <sup>2</sup> 110km <sup>2</sup>	群馬県高崎市 助言 H29.11.9 C0420	国際航業株式会社	H29.8.1 H30.3.31
群馬県	前橋市 一部	土地区画整理	基準点測量	4級	23点	群馬県前橋市 助言 H29.11.13 C0426	株式会社地測設計	H29.11.25 H30.2.26
群馬県	前橋市 一部	その他	基準点測量	2級	1点	群馬県前橋市 助言 H29.11.16 C0448	東洋測量設計株式会社	H29.11.17 H29.12.26
群馬県	前橋市 一部	土地区画整理	基準点測量	4級	23点	群馬県前橋市 助言 H29.11.22 C0466	三陽技術コンサルタンツ株式会社	H29.11.20 H30.2.23
群馬県	高崎市 一部	土地区画整理	基準点測量	3級	5点	高崎工業団地造成組合 助言 H29.11.27 C0468	株式会社富永調査事務所	H29.11.24 H30.3.16
群馬県	高崎市 全域	その他	基準点測量	4級	0.3km <sup>2</sup> 192点	法務省前橋地方法務局 助言 H29.11.30 C0482	株式会社横田調査設計	H29.12.1 H30.2.28
群馬県	太田市 全域	固定資産	数値撮影(デジタル) 同時調整	地上画素寸法 16cm 1000	175.54km <sup>2</sup> 175.54km <sup>2</sup>	群馬県太田市 助言 H29.12.4 C0493	朝日航洋株式会社	H29.12.15 H30.3.23
群馬県	みなかみ町 一部	河川管理	航空レーザー測量 数値図化	1000 1000	22km <sup>2</sup> 22km <sup>2</sup>	関東地方整備局利根川ダム統合管理事務所 助言 H29.12.12 C0543	アジア航測株式会社	H29.11.17 H30.3.30
群馬県	東吾妻町 一部 南牧村 一部 下仁田町 一部 洪川市 一部 太田市 一部 高崎市 一部	砂防計画	数値撮影(デジタル) 同時調整 写真地図作成(デジタル オルソ)	地上画素寸法 23cm 2500 2500	5.3km <sup>2</sup> 5.3km <sup>2</sup> 5.3km <sup>2</sup>	群馬県県土整備部砂防課 助言 H29.12.14 C0571	アジア航測株式会社	H29.12.11 H30.2.20
群馬県	神流町 全域	道路計画	基準点測量	2級	4点	群馬県神流町 助言 H29.12.20 C0585	株式会社福田量地	H29.11.1 H29.12.31
群馬県	板倉町 全域	土地改良	復旧測量(基準点)	3級	2点	海老瀬土地改良事業 助言 H29.12.22 C0608	群馬県土地改良事業団体連合会	H29.12.25 H30.3.31
群馬県	沼田市 一部	砂防計画	基準点測量 基準点測量	2級 3級	3点 2点	関東地方整備局利根川水系砂防事務所 助言 H29.12.26 C0615	技研コンサル株式会社	H29.11.27 H30.2.8
群馬県	片品村 一部	砂防計画	基準点測量	2級	3点	関東地方整備局利根川水系砂防事務所 助言 H29.12.22 C0616	株式会社福田量地	H29.5.17 H29.12.22
群馬県	甘楽町 一部 南牧村 一部 下仁田町 一部 神流町 全域 上野村 全域 藤岡市 一部 高崎市 一部	森林計画	写真地図作成(デジタル オルソ)	地上画素寸法 50cm	756km <sup>2</sup>	群馬県 助言 H29.12.28 C0627	国土地図株式会社	H29.12.14 H30.2.16
群馬県	碓氷村 一部	砂防計画	基準点測量	3級	6点	関東地方整備局利根川水系砂防事務所 助言 H30.1.9 C0633	株式会社プライムプラン	H29.12.5 H30.3.30
群馬県	前橋市 一部	道路計画	基準点測量	2級	3点	群馬県前橋市 助言 H30.1.9 C0634	日進工測設計株式会社	H29.12.28 H30.3.14
群馬県	前橋市 一部	道路計画	基準点測量	2級	1点	群馬県前橋市 助言 H30.1.18 C0642	シンワ測量設計有限会社	H30.1.5 H30.3.19
群馬県	高崎市 一部 前橋市 一部	道路管理	復旧測量(基準点) 復旧測量(基準点) 水準測量	2級 3級 3級	5点 5点 3.94km	関東地方整備局高崎河川国道事務所 助言 H30.1.18 C0651	株式会社プライムプラン	H30.1.15 H30.2.20
群馬県	板倉町 一部	土地区画整理	基準点測量 基準点測量 その他	3級 4級 画地出来形確認 測量	4点 27点 0.0629km <sup>2</sup>	群馬県団地総合事務所 助言 H30.1.24 C0664	株式会社高崎測量	H29.12.11 H30.3.20
群馬県	高崎市 一部	土地区画整理	基準点測量 基準点測量	2級 3級	3点 11点	高崎市新保・日高土地区画整理組合 助言 H30.1.29 C0682	株式会社測研	H30.1.25 H30.3.19
群馬県	明和町 一部	都市計画	基準点測量	3級	4点	明和町土地開発公社 助言 H30.1.31 C0685	技研コンサル株式会社	H29.12.28 H30.3.28
群馬県	太田市 一部	都市計画	基準点測量	3級	4点	太田市土地開発公社 助言 H30.2.13 C0707	株式会社小林測量	H30.2.1 H30.4.27
群馬県	太田市 全域	その他	基準点測量 基準点測量	3級 4級	10点 45点	太田市土地開発公社 助言 H30.2.22 C0715	有限会社中村測量設計	H30.2.1 H30.4.27
群馬県	伊勢崎市 一部	基準点管理	復旧測量(基準点)	2級	1点	群馬県伊勢崎市 助言 H30.3.29 C0754	朝日測量株式会社	H30.3.19 H30.6.30
埼玉県	松伏町 全域	都市計画	基準点測量	2級	1点	埼玉県松伏町 助言 H29.4.11 C0001	昭和株式会社	H29.4.1 H29.4.28
埼玉県	神川町 全域	河川計画	基準点測量	2級	3点	埼玉県 助言 H29.4.28 C0018	株式会社協同測地開発	H29.4.24 H29.7.14
埼玉県	春日部市 全域	固定資産	数値撮影(デジタル)	地上画素寸法 10cm	65.98km <sup>2</sup>	埼玉県春日部市 助言 H29.5.10 C0029	株式会社パスコ	H29.12.1 H30.3.16
埼玉県	蕨市 全域	固定資産	数値撮影(デジタル)	地上画素寸法 8cm	5.1km <sup>2</sup>	埼玉県蕨市 助言 H29.5.17 C0034	株式会社パスコ	H26.4.1 H27.3.31
埼玉県	桶川市 一部	土地区画整理	基準点測量 現地測量(数値地形図作成)	4級 500	64点 0.11km <sup>2</sup>	桶川市坂田西特定土地区画整理組合 助言 H29.5.30 C0047	昭和株式会社	H29.5.22 H30.3.23

関東地方

都道府県名	測量地域	測量目的	測量種別	縮尺・等級	事業量	測量計画機関(助言番号)	測量作業機関	実施時期
埼玉県	志木市 全域	固定資産	数値撮影(デジタル)	地上画素寸法 8cm	9.05km <sup>2</sup>	埼玉県志木市 助言 H29.6.12 C0081	株式会社パスコ	H29.12.1 H30.3.31
埼玉県	さいたま市 全域	都市計画	修正測量 修正測量 修正測量 修正測量 その他	500 1000 10000 その他	217.43km <sup>2</sup> 217.43km <sup>2</sup> 138.64km <sup>2</sup> 138.64km <sup>2</sup>	埼玉県さいたま市 助言 H29.6.12 C0082	株式会社パスコ	H29.5.23 H30.2.28
埼玉県	三芳町 一部	土地区画 整理	基準点測量 基準点測量 水準測量	3級 4級 3級	8点 110点 4km	三芳町富士塚土地区画整理組 合 助言 H29.6.16 C0084	東日本総合計画株式会 社	H29.6.5 H29.10.31
埼玉県	加須市 全域	その他	基準点測量 基準点測量 現地測量(数 値地形図作 成)	3級 4級 その他	7点 22点 0.065km <sup>2</sup>	埼玉県加須市 助言 H29.6.16 C0085	サンセイブラン株式会社	H29.5.22 H29.6.9
埼玉県	さいたま市 一部	その他	基準点測量	3級	2点	埼玉県さいたま市 助言 H29.6.16 C0086	カツミテクノ株式会社	H29.6.13 H30.3.30
埼玉県	さいたま市 一部	その他	基準点測量 基準点測量 その他	3級 4級 境界測量	6点 699点 1.3712km <sup>2</sup>	埼玉県さいたま市 助言 H29.6.16 C0087	第一測量設計株式会社 共和コンサルタント株式 会社 埼玉測量設計株式会社 埼玉コンサルタント株式 会社 株式会社高佑測量設計 塩川設計測量株式会社 株式会社東新測量設計	H29.6.13 H30.2.28
埼玉県	さいたま市 一部	その他	基準点測量	3級	1点	埼玉県さいたま市 助言 H29.6.16 C0088	カツミテクノ株式会社	H29.6.13 H30.3.30
埼玉県	東松山市 全域	都市計画	基準点測量	3級	2点	埼玉県東松山市 助言 H29.6.16 C0089	高瀬測量設計株式会社	H29.5.24 H29.8.31
埼玉県	さいたま市 一部	その他	基準点測量 基準点測量 その他	3級 4級 境界測量	24点 2519点 5.4166km <sup>2</sup>	埼玉県さいたま市 助言 H29.6.21 C0096	株式会社コスミックサー ベイ 一栄測量設計株式会社 共進調査設計株式会社 株式会社フジ測地 カツミテクノ株式会社 北関東設計測量株式会 社 株式会社GIS関東 浦和測量設計株式会 社 株式会社彩都コンサル タント 有限会社かな川測量設 計 株式会社宮原設計測量 株式会社中央測地 埼玉コンサルタント株式 会社	H29.6.16 H30.3.16
埼玉県	上尾市 全域	固定資産	数値撮影(デ ジタル)	地上画素寸法 13.3cm	45.51km <sup>2</sup>	埼玉県上尾市 助言 H29.6.26 C0102	株式会社パスコ	H29.10.1 H30.3.16
埼玉県	白岡市 全域	道路管理	基準点測量 復旧測量(基 準点) 基準点測量 復旧測量(基 準点)	1級 1級 2級 2級	8点 13点 25点 17点	埼玉県白岡市 助言 H29.6.29 C0107	昭和株式会社	H29.7.3 H29.10.31
埼玉県	八潮市 全域 川口市 全域	道路台帳	基準点測量 基準点測量 基準点測量	1級 2級 4級	2点 9点 53点	関東地方整備局北首都国道事 務所 助言 H29.6.29 C0109	国際測地株式会社	H29.5.12 H30.2.28
埼玉県	所沢市 全域	道路計画	基準点測量 用地測量	4級	5点 0.046km <sup>2</sup>	埼玉県新座市 助言 H29.6.30 C0114	東日本総合計画株式会 社	H29.5.26 H29.8.31
埼玉県	秩父市 一部	道路台帳	基準点測量	3級	8点	埼玉県西関東連絡道路建設事 務所 助言 H29.6.30 C0119	株式会社南建設	H29.6.19 H29.9.29
埼玉県	坂戸市 一部	土地区画 整理	その他	500	0.045km <sup>2</sup>	埼玉県坂戸市 助言 H29.7.7 C0133	昭和株式会社	H29.7.10 H30.3.23
埼玉県	羽生市 一部	その他	基準点測量 基準点測量 数値図化	3級 4級 500	4点 15点 0.66km <sup>2</sup>	公益社団法人埼玉県農林公社 助言 H29.7.12 C0135	株式会社富士測量	H29.6.23 H29.10.31
埼玉県	伊奈町 全域	道路台帳	復旧測量(基 準点) 基準点測量	2級 2級	19点 9点	埼玉県伊奈町 助言 H29.7.12 C0136	昭和株式会社	H29.7.10 H30.2.28
埼玉県	草加市 全域	総合計画	復旧測量(基 準点)	3級	1点	埼玉県草加市 助言 H29.7.12 C0140	アジア航測株式会社	H29.5.30 H29.7.31
埼玉県	春日部市 全域	土地区画 整理	基準点測量 基準点測量 水準測量 水準測量	3級 4級 3級 4級	11点 188点 5.8km 7km	埼玉県春日部市 助言 H29.7.14 C0145	株式会社富士測量	H29.5.31 H30.2.28
埼玉県	長瀨町 全域 皆野町 全域	道路計画	基準点測量	3級	6点	埼玉県秩父県土整備事務所 助言 H29.7.20 C0152	高橋測量設計株式会社	H29.6.12 H30.2.28
埼玉県	長瀨町 全域	固定資産	数値撮影(デ ジタル)	地上画素寸法 16cm	30.43km <sup>2</sup>	埼玉県長瀨町 助言 H29.7.21 C0160	株式会社パスコ	H26.11.15 H27.3.25
埼玉県	さいたま市 全域	土地区画 整理	基準点測量 基準点測量	3級 4級	6点 61点	さいたま都市計画事業北袋町1 丁目土地区画整理事業 助言 H29.7.27 C0169	株式会社オオバ	H29.7.1 H29.11.30
埼玉県	蓮田市 一部	その他	基準点測量 基準点測量	3級 4級	5点 101点	埼玉県春日部農林振興セン ター 助言 H29.7.27 C0171	株式会社坂田測量設計 事務所	H29.6.12 H29.11.30
埼玉県	ふじみ野市 全域	都市計画	数値図化	2500	14.64km <sup>2</sup>	埼玉県ふじみ野市 助言 H29.7.31 C0174	東日本総合計画株式会 社	H29.6.21 H30.1.31
埼玉県	横瀬町 全域	固定資産	数値撮影(デ ジタル)	地上画素寸法 16cm	49.49km <sup>2</sup>	埼玉県横瀬町 助言 H29.7.31 C0175	株式会社パスコ	H29.9.1 H30.10.20
埼玉県	長瀨町 全域	道路台帳	基準点測量	2級	6点	埼玉県長瀨町 助言 H29.7.31 C0180	秩父測量設計株式会社	H29.8.1 H30.3.30
埼玉県	幸手市 全域	固定資産	数値撮影(デ ジタル)	地上画素寸法 12cm	33.93km <sup>2</sup>	埼玉県幸手市 助言 H29.8.1 C0194	株式会社パスコ	H29.12.1 H30.3.14
埼玉県	川島町 一部	その他	基準点測量	3級	4点	埼玉県東松山県土整備事務所 助言 H29.8.3 C0201	株式会社ミカミアイエヌ ジー	H29.7.24 H29.12.22

関東地方

都道府県名	測量地域	測量目的	測量種別	縮尺・等級	事業量	測量計画機関(助言番号)	測量作業機関	実施時期
埼玉県	滑川町 全域	その他	基準点測量 基準点測量 数値図化	3級 4級 500	15点 64点 0.14km <sup>2</sup>	公益社団法人埼玉県農林公社 助言 H29.8.3 C0206	武州測量株式会社	H29.6.23 H30.2.28
埼玉県	吉川市 一部	土地区画 整理	基準点測量	4級	222点	吉川市吉川中央土地区画整理 組合 助言 H29.8.7 C0210	昭和株式会社	H29.7.7 H30.3.15
埼玉県	さいたま市 全域	道路計画	水準測量 基準点測量 基準点測量 MMS計測	3級 2級 3級 500	20km 18点 31点 32km	関東地方整備局大宮国道事務所 助言 H29.8.23 C0212	株式会社八州	H29.7.31 H29.12.29
埼玉県	春日部市 一部	その他	基準点測量	3級	2点	独立行政法人都市再生機構東 日本賃貸住宅本部 助言 H29.8.4 C0213	画地測量設計株式会社	H29.8.14 H30.3.30
埼玉県	宮代町 全域	固定資産	数値撮影(デ ジタル)	地上画素寸法 12cm	15.95km <sup>2</sup>	埼玉県宮代町 助言 H29.8.7 C0219	株式会社パスコ	H29.10.1 H30.3.30
埼玉県	伊奈町 全域	土地区画 整理	復旧測量(基 準点) 基準点測量 数値図化	3級 4級 500	20点 354点 0.063km <sup>2</sup>	埼玉県伊奈町 助言 H29.8.10 C0222	昭和株式会社	H29.8.21 H30.3.23
埼玉県	三芳町 全域	固定資産	数値撮影(デ ジタル) 同時調整	地上画素寸法 12cm 1000	15.33km <sup>2</sup> 15.33km <sup>2</sup>	埼玉県三芳町 助言 H29.8.21 C0239	株式会社パスコ	H29.8.14 H30.3.9
埼玉県	毛呂山町 全域	固定資産	数値撮影(デ ジタル) 同時調整	地上画素寸法 13.3cm 1000	34.07km <sup>2</sup> 34.07km <sup>2</sup>	埼玉県毛呂山町 助言 H29.8.21 C0240	株式会社パスコ	H29.11.21 H30.3.16
埼玉県	滑川町 全域	固定資産	数値撮影(デ ジタル) 同時調整	地上画素寸法 12cm 地上画素寸法 12cm	29.68km <sup>2</sup> 29.68km <sup>2</sup>	埼玉県滑川町 助言 H29.8.21 C0242	株式会社パスコ	H29.12.1 H30.3.23
埼玉県	本庄市 一部	道路計画	MMS計測	500	124.8km	埼玉県本庄市 助言 H29.8.23 C0248	株式会社パスコ	H29.8.21 H30.2.28
埼玉県	所沢市 全域	都市計画	基準点測量	3級	3点	埼玉県所沢市 助言 H29.8.28 C0258	朝日航洋株式会社	H29.8.24 H29.12.22
埼玉県	さいたま市 一部	その他	基準点測量 基準点測量	3級 4級	4点 31点	埼玉県さいたま市 助言 H29.8.29 C0260	カヅミテクノ株式会社	H29.8.25 H30.3.30
埼玉県	さいたま市 全域	土地区画 整理	基準点測量 基準点測量	2級 3級	2点 3点	さいたま市台・一ノ久保特定土 地区画整理組合 助言 H29.9.4 C0265	玉野総合コンサルタント 株式会社	H29.8.31 H30.3.16
埼玉県	全域	その他	水準測量	1級	945km	埼玉県 助言 H29.9.4 C0267	埼玉県測量設計業協同 組合	H29.8.28 H30.3.29
埼玉県	幸手市 一部	道路台帳	復旧測量(基 準点)	3級	1点	埼玉県杉戸県土整備事務所 助言 H29.9.13 C0273	株式会社坂田測量設計 事務所	H29.9.1 H29.10.30
埼玉県	吉見町 全域	固定資産	数値撮影(デ ジタル)	地上画素寸法 10cm	38.64km <sup>2</sup>	埼玉県吉見町 助言 H29.9.6 C0274	株式会社パスコ	H29.10.1 H30.3.20
埼玉県	三郷市 全域	固定資産	数値撮影(デ ジタル)	地上画素寸法 12cm	30.22km <sup>2</sup>	埼玉県三郷市 助言 H29.9.7 C0278	国際航業株式会社	H29.10.1 H30.3.30
埼玉県	小鹿野町 全域	固定資産	数値撮影(デ ジタル)	地上画素寸法 12cm	171.26km <sup>2</sup>	埼玉県小鹿野町 助言 H29.9.11 C0285	株式会社パスコ	H29.10.1 H30.3.28
埼玉県	滑川町 全域	その他	基準点測量 数値図化	4級 500	75点 0.196km <sup>2</sup>	公益社団法人埼玉県農林公社 助言 H29.9.15 C0292	株式会社富士測量	H29.9.4 H30.2.28
埼玉県	伊奈町 全域	固定資産	数値撮影(デ ジタル)	地上画素寸法 8cm	14.79km <sup>2</sup>	埼玉県伊奈町 助言 H29.9.14 C0294	株式会社パスコ	H29.10.1 H30.3.16
埼玉県	皆野町 全域	固定資産	数値撮影(デ ジタル) 写真地図作 成(デジタル オルソ)	地上画素寸法 12cm 1000	63.74km <sup>2</sup> 63.74km <sup>2</sup>	埼玉県皆野町 助言 H29.9.20 C0298	株式会社ナカノアイシス テム	H29.8.21 H30.2.20
埼玉県	所沢市 一部	その他	基準点測量	4級	147点	法務省さいたま地方法務局 助言 H29.9.25 C0305	公益社団法人埼玉公共 嘱託登記土地家屋調査 士協会	H29.10.1 H30.2.28
埼玉県	上尾市 一部 桶川市 一部	道路台帳	基準点測量 基準点測量	2級 3級	5点 9点	関東地方整備局大宮国道事務 所 助言 H29.9.25 C0306	国際測地株式会社	H29.9.25 H30.3.30
埼玉県	深谷市 全域	固定資産	数値撮影(デ ジタル) 同時調整 写真地図作 成(デジタル オルソ)	地上画素寸法 12cm 1000 1000	138.37km <sup>2</sup> 138.37km <sup>2</sup> 138.37km <sup>2</sup>	埼玉県深谷市 助言 H29.9.25 C0307	朝日航洋株式会社	H29.12.15 H30.7.6
埼玉県	羽生市 全域	固定資産	数値撮影(デ ジタル) 数値撮影(デ ジタル)	地上画素寸法 12cm 1000	58.55km <sup>2</sup> 58.55km <sup>2</sup>	埼玉県羽生市 助言 H29.9.29 C0314	株式会社ナカノアイシス テム	H29.8.30 H30.2.28
埼玉県	さいたま市 一部	その他	基準点測量	3級	1点	埼玉県さいたま市 助言 H29.10.4 C0331	株式会社フジ測地	H29.9.29 H30.3.23
埼玉県	美里町 全域	固定資産	数値撮影(デ ジタル)	地上画素寸法 10cm	33.41km <sup>2</sup>	埼玉県美里町 助言 H29.10.5 C0336	国際航業株式会社 埼 玉支店	H29.10.1 H30.3.15
埼玉県	上里町 全域	固定資産	数値撮影(デ ジタル)	地上画素寸法 10cm	29.18km <sup>2</sup>	埼玉県上里町 助言 H29.10.5 C0337	国際航業株式会社 埼 玉支店	H29.10.1 H30.3.15
埼玉県	寄居町 全域	固定資産	数値撮影(デ ジタル)	地上画素寸法 10cm	64.25km <sup>2</sup>	埼玉県寄居町 助言 H29.10.5 C0338	国際航業株式会社 埼 玉支店	H29.10.1 H30.3.15
埼玉県	本庄市 全域	固定資産	数値撮影(デ ジタル)	地上画素寸法 10cm	89.69km <sup>2</sup>	埼玉県本庄市 助言 H29.10.5 C0340	国際航業株式会社 埼 玉支店	H29.10.1 H30.3.15
埼玉県	久喜市 一部	その他	基準点測量	2級	2点	関東地方整備局北首都国道事 務所 助言 H29.10.5 C0343	株式会社こうそく	H29.9.28 H29.12.20
埼玉県	草加市 一部	その他	基準点測量	4級	39点	独立行政法人都市再生機構東 日本賃貸住宅本部 助言 H29.10.5 C0346	画地測量設計株式会社	H29.10.10 H30.3.30
埼玉県	さいたま市 全域	固定資産	数値撮影(デ ジタル) 同時調整 写真地図作 成(デジタル オルソ)	1000 地上画素寸法 20cm	217.43km <sup>2</sup> 217.43km <sup>2</sup> 217.43km <sup>2</sup>	埼玉県さいたま市 助言 H29.10.10 C0349	国際航業株式会社	H29.7.3 H30.2.28

関東地方

都道府県名	測量地域	測量目的	測量種別	縮尺・等級	事業量	測量計画機関(助言番号)	測量作業機関	実施時期
埼玉県	小川町 全域	固定資産	数値撮影(デジタル) 同時調整 写真地図作成(デジタル オルソ)	地上画素寸法 12cm 1000 1000	60.36km <sup>2</sup>  60.36km <sup>2</sup> 60.36km <sup>2</sup>	埼玉県小川町 助言 H29.10.10 C0352	朝日航洋株式会社	H29.12.20 H30.2.28
埼玉県	本庄市 一部	都市計画	修正測量	2500	6km <sup>2</sup>	埼玉県本庄市 助言 H29.10.10 C0358	国際航業株式会社 埼玉支店	H29.10.5 H30.3.15
埼玉県	東松山市 一部	その他	基準点測量	1級	1点	埼玉県東松山市 助言 H29.10.19 C0371	高瀬測量設計株式会社	H29.9.22 H29.12.28
埼玉県	寄居町 一部	総合計画	復旧測量(基準点) 復旧測量(基準点)	2級 3級	3点 6点	埼玉県寄居町 助言 H29.10.20 C0372	国際航業株式会社	H29.10.6 H30.1.31
埼玉県	久喜市 全域	固定資産	数値撮影(デジタル)	地上画素寸法 10.8cm	171.26km <sup>2</sup>	埼玉県久喜市 助言 H29.10.19 C0377	株式会社パスコ さいたま支店	H29.10.20 H30.2.28
埼玉県	深谷市 一部	道路台帳	基準点測量	3級	4点	埼玉県熊谷県土整備事務所 助言 H29.10.25 C0383	株式会社技術開発コンサルタント	H29.10.16 H29.11.30
埼玉県	小川町 全域	道路管理	復旧測量(基準点)	3級	1点	埼玉県東松山市土整備事務所 助言 H29.10.25 C0384	株式会社技術開発コンサルタント	H29.10.23 H29.12.22
埼玉県	宮代町 全域	都市計画	数値図化	2500	15.95km <sup>2</sup>	埼玉県宮代町 助言 H29.10.27 C0394	株式会社パスコ さいたま支店	H29.10.20 H30.3.30
埼玉県	鴻巣市 全域	固定資産	数値撮影(デジタル) 同時調整 写真地図作成(デジタル オルソ)	地上画素寸法 12cm 1000 1000	67.44km <sup>2</sup>  67.44km <sup>2</sup> 67.44km <sup>2</sup>	埼玉県鴻巣市 助言 H29.10.27 C0395	朝日航洋株式会社	H29.11.13 H30.3.9
埼玉県	越生町 全域	固定資産	数値撮影(デジタル)	地上画素寸法 13.3cm	40.39km <sup>2</sup>	埼玉県越生町 助言 H29.10.31 C0399	株式会社パスコ さいたま支店	H29.12.1 H30.3.23
埼玉県	和光市 全域	固定資産	数値撮影(デジタル)	地上画素寸法 8cm	11.04km <sup>2</sup>	埼玉県和光市 助言 H29.10.31 C0400	株式会社パスコ	H29.12.1 H30.3.20
埼玉県	東松山市 全域	固定資産	数値撮影(デジタル) 同時調整	地上画素寸法 12cm 1000	65.35km <sup>2</sup>  65.35km <sup>2</sup>	埼玉県東松山市 助言 H29.10.31 C0402	朝日航洋株式会社	H29.12.1 H30.3.9
埼玉県	久喜市 一部	道路管理	基準点測量	2級	18点	埼玉県久喜市 助言 H29.11.8 C0411	株式会社塩崎テクノブレイン	H29.11.1 H30.2.28
埼玉県	入間市 一部	都市計画	基準点測量 水準測量	2級 3級	2点 2.2km	埼玉県入間市 助言 H29.11.8 C0414	有限会社ナミキ測量設計	H29.12.1 H30.3.23
埼玉県	吉川市 全域	固定資産	数値撮影(デジタル)	10000	31.66km <sup>2</sup>	埼玉県吉川市 助言 H29.11.9 C0424	国際航業株式会社	H29.10.2 H30.3.22
埼玉県	幸手市 一部	基準点管理	基準点測量	3級	3点	埼玉県幸手市 助言 H29.11.13 C0427	株式会社こうそく	H29.11.1 H29.12.20
埼玉県	熊谷市 一部	ほ場整備	基準点測量 基準点測量 その他	3級 4級 地区界測量	11点 66点 0.0322km <sup>2</sup>	埼玉県大里農林振興センター 助言 H29.11.13 C0438	株式会社大洋	H29.11.24 H30.3.30
埼玉県	さいたま市 全域	その他	復旧測量(基準点)	3級	1点	埼玉県さいたま市 助言 H29.11.13 C0441	株式会社GIS関東	H29.11.9 H30.3.28
埼玉県	さいたま市 一部	土地区画整理	基準点測量 基準点測量 その他	2級 4級	9点 165点 0.236km <sup>2</sup>	さいたま市蓮沼下特定土地区画整理組合 助言 H29.11.17 C0446	東日本総合計画株式会社 さいたま支店	H29.9.28 H30.3.16
埼玉県	白岡市 全域	固定資産	数値撮影(デジタル)	地上画素寸法 10.8cm	24.92km <sup>2</sup>	埼玉県白岡市 助言 H29.11.16 C0451	株式会社パスコ さいたま支店	H29.11.16 H30.2.28
埼玉県	松伏町 全域	固定資産	数値撮影(デジタル) 写真地図作成(デジタル オルソ)	地上画素寸法 16cm 1000	16.3km <sup>2</sup>  16.3km <sup>2</sup>	埼玉県松伏町 助言 H29.11.16 C0453	株式会社ナカノアイシステム	H29.10.27 H30.3.27
埼玉県	坂戸市 全域	固定資産	数値撮影(デジタル) 写真地図作成(デジタル オルソ)	地上画素寸法 16cm 1000	41.02km <sup>2</sup>  41.02km <sup>2</sup>	埼玉県坂戸市 助言 H29.11.16 C0454	株式会社ナカノアイシステム	H29.11.6 H30.3.31
埼玉県	川口市 全域	固定資産	数値撮影(デジタル) 写真地図作成(デジタル オルソ)	地上画素寸法 7.2cm 地上画素寸法 7.2cm	61.95km <sup>2</sup>  61.95km <sup>2</sup>	埼玉県川口市 助言 H29.11.17 C0457	太平洋航業株式会社	H29.10.25 H30.3.16
埼玉県	杉戸町 全域	固定資産	数値撮影(デジタル)	10000	30.03km <sup>2</sup>	埼玉県杉戸町 助言 H29.11.20 C0460	国際航業株式会社 埼玉支店	H29.12.25 H30.3.31
埼玉県	八潮市 全域	固定資産	数値撮影(デジタル) 同時調整	地上画素寸法 9.8cm 1000	18.02km <sup>2</sup>  18.02km <sup>2</sup>	埼玉県八潮市 助言 H29.11.22 C0467	朝日航洋株式会社	H29.12.1 H30.3.23
埼玉県	鴻巣市 全域	総合計画	復旧測量(基準点) 復旧測量(基準点) 復旧測量(基準点) 復旧測量(基準点) 復旧測量(基準点) 復旧測量(基準点) 復旧測量(基準点)	1級 1級 2級 3級 街区三角点・節点 街区多角点・節点 街区補助点	11点 57点 130点 129点 6点 269点 1050点	埼玉県鴻巣市 助言 H29.12.1 C0486	国際航業株式会社	H29.11.21 H30.2.28
埼玉県	草加市 全域	固定資産	数値撮影(デジタル)	10000	27.42km <sup>2</sup>	埼玉県草加市 助言 H29.12.4 C0492	国際航業株式会社 埼玉支店	H29.11.16 H30.3.31
埼玉県	入間市 全域	固定資産	数値撮影(デジタル)	地上画素寸法 14cm	44.69km <sup>2</sup>	埼玉県入間市 助言 H29.12.4 C0495	朝日航洋株式会社	H29.11.2 H30.3.20
埼玉県	行田市 全域	固定資産	数値撮影(デジタル)	地上画素寸法 12.5cm	67.49km <sup>2</sup>	埼玉県行田市 助言 H29.12.11 C0503	朝日航洋株式会社	H29.12.1 H30.3.31
埼玉県	さいたま市 一部	その他	水準測量	3級	4点	埼玉県さいたま市 助言 H29.12.4 C0505	カツミテクノ株式会社	H29.11.28 H30.3.30
埼玉県	宮代町 一部 久喜市 一部	道路管理	基準点測量	2級	13点	関東地方整備局北首都国道事務所 助言 H29.12.8 C0508	株式会社イジマ測設企画	H29.12.5 H30.3.30

関東地方

都道府県名	測量地域	測量目的	測量種別	縮尺・等級	事業量	測量計画機関(助言番号)	測量作業機関	実施時期
埼玉県	所沢市 全域	固定資産	数値撮影(デジタル) 同時調整	地上画素寸法 12.5cm 1000	72.11km <sup>2</sup> 72.11km <sup>2</sup>	埼玉県所沢市 助言 H29.12.11 C0520	朝日航洋株式会社	H29.12.15 H30.2.6
埼玉県	上尾市 全域	基準点管理	復旧測量(基準点) 復旧測量(基準点)	3級 節点	276点 102点	埼玉県上尾市 助言 H29.12.13 C0523	株式会社新日本エグザ	H29.10.12 H30.3.19
埼玉県	草加市 一部	総合計画	復旧測量(基準点)	3級	1点	埼玉県草加市 助言 H29.12.13 C0530	アジア航測株式会社 埼玉支店	H29.12.18 H30.1.30
埼玉県	川越市 一部	基準点管理	復旧測量(基準点)	2級	1点	埼玉県川越市 助言 H29.12.13 C0533	株式会社ミカミ・アイエヌジー	H29.12.1 H30.3.9
埼玉県	鶴ヶ島市 全域	固定資産	数値撮影(デジタル)	地上画素寸法 12cm	17.65km <sup>2</sup>	埼玉県鶴ヶ島市 助言 H29.12.12 C0550	朝日航洋株式会社	H29.12.15 H30.3.31
埼玉県	熊谷市 全域	固定資産	数値撮影(デジタル)	地上画素寸法 12cm	159.88km <sup>2</sup>	埼玉県熊谷市 助言 H29.12.12 C0552	株式会社パスコ さいたま支店	H29.12.1 H30.3.20
埼玉県	加須市 全域	固定資産	数値撮影(デジタル)	地上画素寸法 12cm	133.3km <sup>2</sup>	埼玉県加須市 助言 H29.12.12 C0554	アジア航測株式会社 埼玉支店	H29.11.2 H30.3.16
埼玉県	日高市 全域	固定資産	数値撮影(デジタル) 同時調整	地上画素寸法 10cm 地上画素寸法 10cm	47.48km <sup>2</sup> 47.48km <sup>2</sup>	埼玉県日高市 助言 H29.12.14 C0577	朝日航洋株式会社	H29.12.15 H30.3.20
埼玉県	狭山市 全域	固定資産	数値撮影(デジタル) 同時調整	地上画素寸法 14cm 地上画素寸法 14cm	48.99km <sup>2</sup> 48.99km <sup>2</sup>	埼玉県狭山市 助言 H29.12.18 C0578	朝日航洋株式会社	H29.12.15 H30.3.30
埼玉県	朝霞市 全域	固定資産	数値撮影(デジタル) 同時調整	地上画素寸法 12cm 1000	18.34km <sup>2</sup> 18.34km <sup>2</sup>	埼玉県朝霞市 助言 H29.12.18 C0580	朝日航洋株式会社	H29.12.15 H30.3.23
埼玉県	東松山市 全域	基準点管理	復旧測量(基準点)	1級	1点	埼玉県東松山市 助言 H29.12.19 C0590	武州測量株式会社	H29.11.29 H30.2.28
埼玉県	川越市 全域	固定資産	数値撮影(デジタル)	地上画素寸法 10.8cm	109.13km <sup>2</sup>	埼玉県川越市 助言 H29.12.18 C0594	株式会社パスコ	H29.11.13 H30.3.23
埼玉県	北本市 全域	固定資産	数値撮影(デジタル)	地上画素寸法 12cm	25.26km <sup>2</sup>	埼玉県北本市 助言 H29.12.18 C0596	国際航業株式会社	H29.12.30 H30.3.23
埼玉県	桶川市 全域	固定資産	数値撮影(デジタル)	地上画素寸法 12cm	25.26km <sup>2</sup>	埼玉県桶川市 助言 H29.12.18 C0597	国際航業株式会社	H29.12.1 H30.3.23
埼玉県	蓮田市 全域	固定資産	数値撮影(デジタル)	地上画素寸法 12cm	27.28km <sup>2</sup>	埼玉県蓮田市 助言 H29.12.20 C0600	株式会社パスコ さいたま支店	H29.11.28 H30.3.31
埼玉県	さいたま市 一部	その他	復旧測量(基準点) 復旧測量(基準点)	1級 2級	2点 3点	埼玉県さいたま市 助言 H29.12.21 C0601	株式会社GIS関東	H29.11.20 H30.3.30
埼玉県	さいたま市 一部	基準点管理	復旧測量(基準点)	3級	1点	埼玉県さいたま市 助言 H29.12.28 C0624	株式会社GIS関東	H29.12.26 H30.3.22
埼玉県	川越市 一部	基準点管理	復旧測量(基準点) 復旧測量(基準点)	2級 4級	1点 3点	埼玉県川越市 助言 H30.1.18 C0644	コスモ測量設計株式会社	H30.1.10 H30.3.16
埼玉県	狭山市 一部	その他	基準点測量	3級	6点	埼玉県川越県土整備事務所 助言 H30.1.24 C0656	株式会社ミカミ・アイエヌジー	H30.1.22 H30.3.23
埼玉県	川越市 一部	道路計画	復旧測量(基準点) 復旧測量(基準点) 復旧測量(基準点)	2級 3級 4級	1点 2点 2点	埼玉県川越市 助言 H30.1.24 C0663	株式会社ミカミ・アイエヌジー	H30.1.22 H30.2.9
埼玉県	さいたま市 一部	都市計画	復旧測量(基準点)	その他(境界点) 座標変換	0.906km <sup>2</sup>	埼玉県さいたま市 助言 H30.1.24 C0667	株式会社GIS関東 一栄測量設計株式会社	H30.1.16 H30.3.20
埼玉県	狭山市 全域	基準点管理	基準点測量	3級	9点	埼玉県狭山市 助言 H30.1.24 C0668	朝日航洋株式会社	H30.1.19 H30.3.30
埼玉県	和光市 全域	土地区画整理	基準点測量 基準点測量 その他	3級 4級	10点 74点 0.14km <sup>2</sup>	和光市越後山土地区画整理組合 助言 H30.1.25 C0670	共和コンサルタント株式会社	H29.12.8 H31.3.31
埼玉県	さいたま市 一部	都市計画	復旧測量(基準点)	境界点	5.12km <sup>2</sup>	埼玉県さいたま市 助言 H30.1.25 C0673	塩川設計測量株式会社	H30.1.22 H30.3.23
埼玉県	さいたま市 全域	地盤変動調査	水準測量	1級	122km	埼玉県さいたま市 助言 H30.1.30 C0681	埼玉県測量設計業協同組合	H29.10.16 H30.3.30
埼玉県	三芳町 一部	道路管理	復旧測量(基準点)	3級	1点	埼玉県三芳町 助言 H30.1.31 C0684	三協測量設計株式会社	H30.1.22 H30.3.23
埼玉県	さいたま市 一部	道路計画	復旧測量(基準点)	3級	1点	埼玉県さいたま市 助言 H30.2.2 C0695	株式会社GIS関東	H30.2.1 H30.3.28
埼玉県	さいたま市 一部	道路計画	基準点測量	3級	1点	埼玉県さいたま市 助言 H30.2.7 C0698	株式会社スリーエス	H30.2.5 H30.3.23
埼玉県	蕨市 一部	基準点管理	復旧測量(基準点)	3級	1点	埼玉県蕨市 助言 H30.2.7 C0699	株式会社パスコ さいたま支店	H30.2.1 H30.3.16
埼玉県	東松山市 一部	河川管理	基準点測量 復旧測量(基準点)	3級 3級	3点 1点	埼玉県東松山県土整備事務所 助言 H30.2.13 C0706	吉田測量設計株式会社	H30.1.25 H30.3.28
埼玉県	白岡市 一部 久喜市 一部	道路台帳	基準点測量	2級	8点	関東地方整備局大宮国道事務所 助言 H30.2.13 C0708	株式会社こうそく	H30.2.1 H30.3.31
埼玉県	さいたま市 一部	道路計画	基準点測量	3級	1点	埼玉県さいたま市 助言 H30.2.22 C0714	北関東設計測量株式会社	H30.2.16 H30.3.23
埼玉県	桶川市 一部	河川管理	数値図化 航空レーザ測量	500 1000	1.56km <sup>2</sup> 1.92km <sup>2</sup>	埼玉県北本県土整備事務所 助言 H30.3.1 C0728	株式会社パスコ	H30.2.5 H30.6.29
埼玉県	さいたま市 一部	道路計画	基準点測量	3級	2点	埼玉県さいたま市 助言 H30.3.1 C0731	伊藤調査測量事務所	H30.2.9 H30.3.23
埼玉県	川口市 一部	基準点管理	基準点測量	3級	2点	埼玉県さいたま県土整備事務所 助言 H30.3.13 C0739	芝測量建築設計株式会社	H30.2.28 H30.3.20
埼玉県	草加市 一部	基準点管理	復旧測量(基準点)	1級	1点	埼玉県草加市 助言 H30.3.14 C0745	株式会社本州	H30.3.6 H30.3.30
埼玉県	長瀨町 一部	道路管理	復旧測量(基準点)	3級	1点	埼玉県熊谷県土整備事務所 助言 H30.3.16 C0747	高橋測量設計株式会社	H30.3.19 H30.3.30
埼玉県	さいたま市 一部	道路計画	基準点測量	3級	1点	埼玉県さいたま市 助言 H30.3.19 C0748	カツミテクノ株式会社	H30.3.15 H30.3.30

関東地方

都道府県名	測量地域	測量目的	測量種別	縮尺・等級	事業量	測量計画機関(助言番号)	測量作業機関	実施時期
埼玉県	新座市 一部	土地区画整理	基準点測量 水準測量	4級 4級	13点 2点	都市再生機構東日本賃貸住宅本部 助言 H30.3.29 C0757	株式会社オオハ	H30.1.16 H30.4.27
千葉県	松戸市 一部	基準点管理	復旧測量(基準点) 復旧測量(基準点)	街区多角点 街区多角点	1点 1点	千葉県松戸市 助言 H29.4.18 C0003	あびこ測量株式会社	H29.4.4 H29.5.31
千葉県	我孫子市 全域	道路管理	基準点測量 復旧測量(基準点)	3級 街区多角点	1点 1点	千葉県 助言 H29.4.25 C0014	あびこ測量株式会社	H28.8.13 H29.6.15
千葉県	千葉市 一部	基準点管理	復旧測量(基準点)	街区三角点	1点	千葉県千葉市 助言 H29.5.19 C0032	都測量設計株式会社	H29.6.1 H29.7.31
千葉県	山武市 全域	その他	基準点測量	2級	3点	千葉県 助言 H29.5.19 C0037	八紘測量開発株式会社	H29.5.1 H29.12.25
千葉県	香取市 全域	その他	基準点測量	2級	8点	千葉県香取農業事務所 助言 H29.5.29 C0049	株式会社総合開発	H29.5.25 H29.9.29
千葉県	千葉市 一部	基準点管理	基準点測量	3級	1点	千葉県千葉市 助言 H29.6.5 C0073	株式会社恵進コンサル	H29.6.1 H29.6.30
千葉県	千葉市 一部	基準点管理	復旧測量(基準点)	街区多角点	1点	千葉県千葉市 助言 H29.6.5 C0074	京葉測量株式会社	H29.5.23 H29.7.30
千葉県	成田市 一部	都市計画	修正測量	2500	55.66km <sup>2</sup>	千葉県成田市 助言 H29.6.8 C0078	株式会社ウエスコ	H29.5.30 H30.1.31
千葉県	白井市 全域	都市計画	修正測量	2500	35.48km <sup>2</sup>	千葉県白井市 助言 H29.6.8 C0079	株式会社バスコ	H29.5.19 H30.3.30
千葉県	勝浦市 一部	その他	数値図化 写真地図作成(デジタル オルソ)	1000 1000	0.12km <sup>2</sup> 4.8km <sup>2</sup>	勝浦市土地改良区 助言 H29.6.26 C0100	京葉測量株式会社	H29.6.2 H30.3.20
千葉県	多古町 一部	都市計画	既成図数値化 修正測量 地形図等成果の座標補正	2500 2500 地形図等成果の座標変換	12.44km <sup>2</sup> 12.44km <sup>2</sup> 12.44km <sup>2</sup>	千葉県多古町 助言 H29.7.3 C0118	京葉測量株式会社	H29.6.1 H30.3.20
千葉県	酒々井町 全域	基準点管理	基準点測量 復旧測量(基準点)	2級 2級	9点 3点	千葉県酒々井町 助言 H29.7.12 C0137	高木測量株式会社	H29.5.29 H29.11.24
千葉県	袖ヶ浦市 全域	基準点管理	基準点測量	3級	9点	千葉県 助言 H29.7.12 C0138	コスモ測量設計株式会社	H29.7.12 H30.1.31
千葉県	匝瑳市 一部	土地改良	復旧測量(基準点) 復旧測量(基準点) 基準点測量 基準点測量	座標補正(1級) 座標補正(3級) 3級 4級	2点 16点 26点 115点	千葉県海匠農業事務所 助言 H29.7.14 C0146	千葉県土地改良事業団体連合会	H29.8.7 H30.3.23
千葉県	船橋市 一部	都市計画	復旧測量(基準点)	3級	1点	千葉県船橋市 助言 H29.7.20 C0153	株式会社光測量	H29.6.16 H29.7.31
千葉県	柏市 全域	土地区画整理	基準点測量	2級	5点	柏市柏インター西土地区画整理組合設立準備会 助言 H29.7.21 C0155	株式会社岡本設計企画	H29.7.25 H29.11.30
千葉県	千葉市 一部	その他	復旧測量(基準点)	街区多角点	1点	千葉県千葉市 助言 H29.7.27 C0172	八紘測量開発株式会社	H29.7.24 H29.8.25
千葉県	千葉市 一部	その他	復旧測量(基準点)	街区多角点	1点	千葉県千葉市 助言 H29.7.31 C0181	株式会社ひかり測量	H29.8.1 H29.8.31
千葉県	船橋市 一部	都市計画	復旧測量(基準点)	2級	2点	千葉県船橋市 助言 H29.8.1 C0185	京葉測量株式会社	H29.7.10 H29.8.31
千葉県	柏市 一部	その他	基準点測量	3級	25点	千葉県柏市 助言 H29.8.1 C0190	国際航業株式会社	H29.8.1 H30.3.15
千葉県	佐倉市 全域	その他	基準点測量 基準点測量 水準測量 路線測量	2級 4級 3級 その他	4点 28点 2.4km 1.45km	千葉県 助言 H29.8.3 C0207	株式会社太平測量	H29.9.1 H30.2.28
千葉県	袖ヶ浦市 一部	基準点管理	復旧測量(基準点)	3級	1点	千葉県袖ヶ浦市 助言 H29.8.4 C0215	朝日測量株式会社	H29.8.1 H30.2.19
千葉県	柏市 一部	その他	復旧測量(基準点)	2級	1点	千葉県柏市 助言 H29.8.4 C0216	国際航業株式会社	H29.8.21 H29.11.30
千葉県	浦安市 全域	地籍調査	その他 その他	地籍図根三角点 地籍図根多角点	3点 0.72km <sup>2</sup>	千葉県浦安市 助言 H29.8.21 C0224	京葉測量株式会社	H29.8.8 H29.10.31
千葉県	八街市 全域	基準点管理	復旧測量(基準点) 復旧測量(基準点) 復旧測量(基準点) 復旧測量(基準点) 復旧測量(基準点)	街区三角点 街区多角点 3級 1級 2級	11点 49点 22点 20点 24点	千葉県八街市 助言 H29.8.21 C0236	株式会社ポーソーテック	H29.7.11 H30.3.23
千葉県	茂原市 全域	基準点管理	基準点測量 基準点測量	3級 4級	4点 28点	千葉県 助言 H29.8.23 C0244	光和測量株式会社	H29.9.4 H30.1.31
千葉県	四街道市 全域 佐倉市 全域	道路計画	基準点測量 基準点測量 基準点測量 基準点測量	1級 2級 3級 4級	1点 3点 5点 29点	関東地方整備局千葉国道事務所 助言 H29.8.29 C0259	空間情報サービス株式会社	H29.7.21 H29.11.15
千葉県	御宿町 全域	都市計画	修正測量	2500	24.86km <sup>2</sup>	千葉県御宿町 助言 H29.9.6 C0276	株式会社バスコ	H29.8.2 H30.1.31
千葉県	松戸市 一部	都市計画	基準点測量 水準測量	4級 4級	14点 2.6km	千葉県松戸市 助言 H29.9.7 C0277	キタイ設計株式会社	H29.9.11 H30.3.23
千葉県	千葉市 一部	その他	基準点測量 数値図化	4級 500	129点 0.021km <sup>2</sup>	法務省千葉地方務局 助言 H29.9.13 C0286	有限会社阿部測量事務所	H29.10.1 H31.2.28
千葉県	千葉市 一部	基準点管理	復旧測量(基準点)	街区三角点	1点	千葉県千葉市 助言 H29.9.19 C0297	伸一測量設計株式会社	H29.9.25 H30.3.31
千葉県	鋸南町 一部 南房総市 一部 富津市 一部 鴨川市 一部 館山市 一部	砂防計画	数値図化	2500	26km <sup>2</sup>	千葉県安房土木事務所 助言 H29.9.20 C0300	株式会社バスコ	H29.9.19 H30.3.23
千葉県	千葉市 一部	地籍調査	基準点測量	地籍図根多角測量	0.19km <sup>2</sup>	千葉県千葉市 助言 H29.9.25 C0303	株式会社ポーソーテック	H29.10.10 H30.3.16



関東地方

都道府県名	測量地域	測量目的	測量種別	縮尺・等級	事業量	測量計画機関(助言番号)	測量作業機関	実施時期
千葉県	横芝光町 全域	固定資産	数値撮影(デジタル) 写真地図作成(デジタルオルソ)	地上画素寸法 12cm 1000	67.01km <sup>2</sup>  67.01km <sup>2</sup>	千葉県横芝光町 助言 H29.9.29 C0320	株式会社パスコ 千葉支店	H29.12.1 H30.3.27
千葉県	袖ヶ浦市 一部	基準点管理	復旧測量(基準点)	3級	1点	千葉県袖ヶ浦市 助言 H29.9.29 C0321	東京技工株式会社	H29.9.25 H29.12.28
千葉県	千葉市 一部	基準点管理	基準点測量	2級	1点	千葉県千葉市 助言 H29.10.4 C0327	空間情報サービス株式会社	H29.9.28 H29.10.23
千葉県	松戸市 一部	基準点管理	復旧測量(基準点)	2級	1点	千葉県松戸市 助言 H29.10.5 C0334	国内調査測量株式会社	H29.9.27 H29.11.30
千葉県	浦安市 一部	基準点管理	復旧測量(基準点)	3級	1点	千葉県浦安市 助言 H29.10.5 C0345	京業測量株式会社	H29.6.29 H29.11.30
千葉県	富津市 全域	固定資産	数値撮影(デジタル) 同時調整 写真地図作成(デジタルオルソ)	1000  1000 1000	205.53km <sup>2</sup>  205.53km <sup>2</sup> 205.53km <sup>2</sup>	千葉県富津市 助言 H29.10.16 C0364	朝日航洋株式会社	H29.9.15 H30.3.26
千葉県	東金市 全域 市原市 一部	道路管理	基準点測量 復旧測量(基準点)	2級 2級	5点 30点	東日本高速道路株式会社関東支社市原管理事務所 助言 H29.10.25 C0381	株式会社つくも	H29.8.29 H30.2.24
千葉県	旭市 全域	道路台帳	修正測量	1000	0.0106km <sup>2</sup>	千葉県旭市 助言 H29.11.1 C0389	国際航業株式会社 千葉営業所	H29.11.1 H30.3.23
千葉県	八千代市 一部	ほ場整備	数値図化 基準点測量 復旧測量(基準点)	1000 3級 3級	0.85km <sup>2</sup> 4点 1点	桑納川沿岸土地改良区 助言 H29.11.1 C0391	京業測量株式会社	H29.8.28 H30.1.31
千葉県	南房総市 全域	固定資産	数値撮影(デジタル) 同時調整 写真地図作成(デジタルオルソ)	地上画素寸法 10cm 1000 1000	230.15km <sup>2</sup>  230.15km <sup>2</sup> 230.15km <sup>2</sup>	千葉県南房総市 助言 H29.10.27 C0396	朝日航洋株式会社	H29.11.1 H30.3.27
千葉県	南房総市 一部 君津市 一部	森林計画	航空レーザ測量	500	10km <sup>2</sup> 4点	千葉県 助言 H29.10.31 C0397	株式会社パスコ	H29.11.1 H30.3.7
千葉県	香取市 一部	道路計画	数値図化	1000	2.12km <sup>2</sup>	千葉県香取土木事務所 助言 H29.10.31 C0401	京業測量株式会社	H29.9.28 H30.3.23
千葉県	成田市 全域	固定資産	数値撮影(デジタル) 写真地図作成(デジタルオルソ)	地上画素寸法 20cm 1000	213.84km <sup>2</sup>  213.84km <sup>2</sup>	千葉県成田市 助言 H29.11.7 C0415	株式会社パスコ 千葉支店	H29.12.15 H30.3.31
千葉県	千葉市 全域	その他	基準点測量 基準点測量 基準点測量 基準点測量	1級 2級 3級 4級	5点 5点 15点 75点	関東地方整備局千葉国道事務所 助言 H29.11.8 C0417	株式会社ポーソーテック	H29.9.27 H30.2.28
千葉県	浦安市 一部	その他	復旧測量(基準点)	3級	1点	千葉県浦安市 助言 H29.11.13 C0428	京業測量株式会社	H29.10.23 H30.2.28
千葉県	木更津市 全域	固定資産	数値撮影(デジタル) 同時調整	地上画素寸法 15cm 1000	138.94km <sup>2</sup>  138.94km <sup>2</sup>	千葉県木更津市 助言 H29.11.13 C0432	朝日航洋株式会社	H29.12.1 H30.3.23
千葉県	八千代市 全域	固定資産	数値撮影(デジタル) 同時調整	地上画素寸法 10cm 地上画素寸法 10cm	51.39km <sup>2</sup>  51.39km <sup>2</sup>	千葉県八千代市 助言 H29.11.13 C0442	朝日航洋株式会社	H29.12.1 H30.3.22
千葉県	大多喜町 全域	固定資産	数値撮影(デジタル)	地上画素寸法 20cm	129.87km <sup>2</sup>	千葉県大多喜町 助言 H29.11.20 C0459	株式会社パスコ 千葉支店	H29.12.15 H30.2.28
千葉県	浦安市 一部	地籍調査	基準点測量 用地測量	細部図根多角点	0.21km <sup>2</sup> 0.21km <sup>2</sup>	千葉県浦安市 助言 H29.11.22 C0464	株式会社ポーソーテック	H29.10.19 H30.3.16
千葉県	浦安市 一部	地籍調査	基準点測量 用地測量	細部図根多角点 その他	0.22km <sup>2</sup> 0.22km <sup>2</sup>	千葉県浦安市 助言 H29.11.22 C0465	株式会社ポーソーテック	H29.10.19 H30.3.16
千葉県	旭市 全域	固定資産	数値撮影(デジタル)	地上画素寸法 12cm	130.45km <sup>2</sup>	千葉県旭市 助言 H29.11.22 C0472	国際航業株式会社 千葉支店	H29.12.1 H30.3.20
千葉県	浦安市 一部	地籍調査	その他	地籍細部測量	0.29km <sup>2</sup>	千葉県浦安市 助言 H29.11.29 C0473	空間情報サービス株式会社	H29.11.21 H30.3.16
千葉県	船橋市 一部	道路計画	数値図化	500	0.63km <sup>2</sup>	千葉県船橋市 助言 H29.11.22 C0474	京業測量株式会社	H29.11.15 H30.3.31
千葉県	流山市 全域	固定資産	数値撮影(デジタル)	地上画素寸法 12cm	35.32km <sup>2</sup>	千葉県流山市 助言 H29.12.4 C0489	アジア航測株式会社 千葉支店	H29.12.20 H30.3.9
千葉県	松戸市 一部	基準点管理	復旧測量(基準点) 復旧測量(基準点) 復旧測量(基準点)	1級  3級 街区多角点	1点  1点 2点	千葉県松戸市 助言 H29.12.1 C0494	三和航測株式会社	H29.11.20 H30.1.31
千葉県	四街道市 全域	固定資産	数値撮影(デジタル)	地上画素寸法 12cm	34.52km <sup>2</sup>	千葉県四街道市 助言 H29.12.11 C0501	アジア航測株式会社 千葉支店	H29.12.20 H30.3.23
千葉県	市原市 一部	基準点管理	基準点測量 基準点測量	2級 3級	3点 109点	千葉県市原市 助言 H29.12.4 C0502	房州測量設計株式会社 山一測量設計	H29.9.15 H30.3.23
千葉県	大網白里市 全域	固定資産	数値撮影(デジタル) 同時調整	地上画素寸法 12cm 地上画素寸法 12cm	58.06km <sup>2</sup>  58.06km <sup>2</sup>	千葉県大網白里市 助言 H29.12.11 C0510	朝日航洋株式会社	H29.12.1 H30.3.30
千葉県	鎌ヶ谷市 全域	固定資産	数値撮影(デジタル) 同時調整	地上画素寸法 12cm 地上画素寸法 12cm	21.08km <sup>2</sup>  21.08km <sup>2</sup>	千葉県鎌ヶ谷市 助言 H29.12.11 C0511	朝日航洋株式会社	H29.12.1 H30.3.31
千葉県	船橋市 一部	都市計画	基準点測量	1級	1点	千葉県船橋市 助言 H29.12.8 C0513	京業測量株式会社	H29.11.7 H30.1.31

関東地方

都道府県名	測量地域	測量目的	測量種別	縮尺・等級	事業量	測量計画機関(助言番号)	測量作業機関	実施時期
千葉県	銚子市 一部 市川市 全域 船橋市 全域 松戸市 全域 野田市 全域 成田市 一部 佐倉市 全域 東金市 全域 旭市 一部 習志野市 全域 柏市 全域 流山市 全域 八千代市 全域 我孫子市 全域 鎌ヶ谷市 全域 浦安市 全域 四街道市 全域 八街市 全域 印西市 全域 白井市 全域 富里市 全域 匝瑳市 一部 香取市 一部 山武市 全域 酒々井町 全域 多古町 一部 東庄町 一部 九十九里町 全域 芝山町 全域 横芝光町 全域 勝浦市 一部 市原市 一部 木更津市 一部 茂原市 全域 袖ヶ浦市 一部 いすみ市 一部 君津市 一部 富津市 一部 睦沢町 全域 長生村 全域 大網白里市 全域 一宮町 全域 長南町 全域 大多喜町 一部 白子町 全域 長柄町 全域 御宿町 一部	地盤変動調査	水準測量	1級	1832km	千葉県 助言 H29.12.11 C0515	株式会社八州 株式会社コーケン 国際測地株式会社 株式会社協立コンサルタンツ	H29.11.27 H30.5.31
千葉県	千葉市 全域	固定資産	数値撮影(デジタル)	地上画素寸法 20cm	271.76km <sup>2</sup>	千葉県千葉市 助言 H29.12.11 C0521	株式会社パスコ 千葉支店	H29.12.15 H30.3.31
千葉県	東金市 全域	固定資産	数値撮影(デジタル) 同時調整 写真地図作成(デジタル オルソ)	地上画素寸法 12cm 1000 1000	89.12km <sup>2</sup> 89.12km <sup>2</sup> 89.12km <sup>2</sup>	千葉県東金市 助言 H29.12.11 C0522	朝日航洋株式会社	H29.12.1 H30.3.23
千葉県	君津市 全域	固定資産	数値撮影(デジタル) 写真地図作成(デジタル オルソ)	地上画素寸法 20cm 1000	318.81km <sup>2</sup> 318.81km <sup>2</sup>	千葉県君津市 助言 H29.12.11 C0526	株式会社パスコ 千葉支店	H29.12.15 H30.2.28
千葉県	市川市 全域	固定資産	数値撮影(デジタル)	地上画素寸法 20cm	178.44km <sup>2</sup>	千葉県市川市 助言 H29.12.11 C0528	株式会社ウエスコ	H29.12.1 H30.3.16
千葉県	浦安市 全域	総合計画	数値撮影(デジタル)	1000	17km <sup>2</sup>	千葉県浦安市 助言 H29.12.11 C0529	国際航業株式会社 千葉支店	H30.1.1 H30.1.31
千葉県	袖ヶ浦市 一部	基準点管理	基準点測量	3級	1点	千葉県君津土木事務所 助言 H29.12.14 C0531	コスモ測量設計株式会社	H29.12.8 H30.2.8
千葉県	袖ヶ浦市 一部	基準点管理	基準点測量	3級	1点	千葉県袖ヶ浦市 助言 H29.12.14 C0532	コスモ測量設計株式会社	H29.11.28 H30.2.28
千葉県	鋸南町 一部 南房総市 一部 富津市 一部 館山市 一部	環境調査	数値撮影(デジタル)	地上画素寸法 12cm	103.5km <sup>2</sup>	千葉県南部漁港事務所 助言 H29.12.12 C0541	朝日航洋株式会社	H29.12.1 H30.3.25
千葉県	芝山町 全域	固定資産	数値撮影(デジタル)	地上画素寸法 20cm	43.24km <sup>2</sup>	千葉県芝山町 助言 H29.12.12 C0553	株式会社パスコ 千葉支店	H29.12.15 H30.3.30
千葉県	松戸市 一部	基準点管理	復旧測量(基準点)	街区多角点	1点	千葉県松戸市 助言 H29.12.13 C0555	有限会社風見測量設計	H29.12.1 H30.1.19
千葉県	いすみ市 全域	固定資産	数値撮影(デジタル) 同時調整 写真地図作成(デジタル オルソ)	地上画素寸法 9.7cm 1000 1000	157.44km <sup>2</sup> 157.44km <sup>2</sup> 157.44km <sup>2</sup>	千葉県いすみ市 助言 H29.12.12 C0557	朝日航洋株式会社	H29.12.10 H30.3.23
千葉県	鴨川市 一部	地すべり対策	数値図化	1000	1.29km <sup>2</sup>	千葉県安房農業事務所 助言 H29.12.14 C0562	京業測量株式会社	H29.12.8 H30.2.20
千葉県	我孫子市 全域	固定資産	数値撮影(デジタル) 同時調整	地上画素寸法 14.4cm 1000	43.19km <sup>2</sup> 43.19km <sup>2</sup>	千葉県我孫子市 助言 H29.12.13 C0575	朝日航洋株式会社	H29.12.15 H30.3.30
千葉県	柏市 全域	固定資産	数値撮影(デジタル)	地上画素寸法 12cm	114.9km <sup>2</sup>	千葉県柏市 助言 H29.12.18 C0579	国際航業株式会社 千葉支店	H29.12.18 H30.1.31
千葉県	市原市 全域	固定資産	数値撮影(デジタル) 写真地図作成(デジタル オルソ)	地上画素寸法 12.5cm 1000	368.2km <sup>2</sup> 368.2km <sup>2</sup>	千葉県市原市 助言 H29.12.21 C0603	アジア航測株式会社	H29.12.22 H30.3.30
千葉県	船橋市 全域	固定資産	数値撮影(デジタル)	地上画素寸法 20cm以下	85.62km <sup>2</sup>	千葉県船橋市 助言 H29.12.22 C0604	玉野総合コンサルタント 株式会社 千葉事務所	H29.12.20 H30.3.31
千葉県	館山市 全域	固定資産	数値撮影(デジタル)	地上画素寸法 15cm	110.24km <sup>2</sup>	千葉県館山市 助言 H29.12.22 C0606	国際航業株式会社 千葉支店	H29.12.20 H30.3.30
千葉県	船橋市 一部	土地区画整理	基準点測量	4級	4.65km <sup>2</sup> 250点	千葉県船橋市 助言 H29.12.22 C0607	株式会社創和測量	H29.12.21 H30.3.31
千葉県	野田市 一部	土地区画整理	基準点測量	4級	0.01km <sup>2</sup> 16点	野田市愛宕駅東第一土地区画 整理組合 助言 H29.12.27 C0610	株式会社八州	H29.12.15 H30.3.30
千葉県	松戸市 全域	固定資産	数値撮影(デジタル)	地上画素寸法 12cm	61.38km <sup>2</sup>	千葉県松戸市 助言 H29.12.22 C0611	国際航業株式会社 千葉支店	H29.11.28 H30.3.30
千葉県	千葉市 一部	その他	基準点測量	3級	5点	千葉県千葉市 助言 H29.12.28 C0612	弥生測量株式会社	H29.12.1 H30.3.31
千葉県	千葉市 一部	基準点管理	復旧測量(基準点)	3級	1点	千葉県千葉市 助言 H29.12.28 C0620	株式会社測地開発コンサルタント	H30.1.19 H30.3.31
千葉県	千葉市 一部	都市計画	復旧測量(基準点)	1級	1点	千葉県千葉市 助言 H29.12.28 C0622	株式会社ひかり測量	H29.12.14 H30.3.18
千葉県	船橋市 一部	都市計画	復旧測量(基準点)	2級	1点	千葉県船橋市 助言 H30.1.18 C0647	京業測量株式会社	H29.12.27 H30.3.31
千葉県	千葉市 全域	地盤変動調査	水準測量	1級	175km	千葉県千葉市 助言 H30.1.18 C0648	株式会社八州	H30.1.4 H30.3.30
千葉県	松戸市 一部	基準点管理	復旧測量(基準点)	街区多角点	1点	千葉県松戸市 助言 H30.1.18 C0650	有限会社タナベ測量設計事務所	H30.1.10 H30.2.10
千葉県	柏市 一部	都市計画	基準点測量	4級	35点	柏駅西口北地区市街地再開発 準備組合 助言 H30.1.18 C0653	国内調査測量株式会社	H29.9.25 H30.3.31
千葉県	千葉市 一部	道路計画	基準点測量 基準点測量	2級 3級	2点 8点	東日本高速道路株式会社関東 支社千葉管理事務所 助言 H30.1.24 C0654	玉野総合コンサルタント 株式会社 東京支店	H30.1.10 H30.4.3

関東地方

都道府県名	測量地域	測量目的	測量種別	縮尺・等級	事業量	測量計画機関(助言番号)	測量作業機関	実施時期
千葉県	芝山町 全域	都市計画	修正測量	2500	43.24km	千葉県芝山町 助言 H30.1.19 C0660	株式会社パスコ	H30.1.19 H30.3.30
千葉県	千葉市 一部	道路計画	復旧測量(基準点)	2級	1点	千葉県千葉市 助言 H30.1.25 C0676	弥生測量株式会社	H30.2.1 H30.3.18
千葉県	袖ヶ浦市 一部	基準点管理	復旧測量(基準点)	3級	1点	千葉県袖ヶ浦市 助言 H30.1.29 C0678	朝日測量株式会社	H30.1.18 H30.3.20
千葉県	松戸市 一部	基準点管理	復旧測量(基準点)	3級	2点	千葉県松戸市 助言 H30.1.31 C0683	サン・ジオテック株式会社	H30.1.24 H30.3.31
千葉県	御宿町 一部 大多喜町 一部 いすみ市 一部	砂防計画	数値図化	2500	0.63km	千葉県夷隅土木事務所 助言 H30.1.30 C0688	国際航業株式会社	H28.9.10 H28.12.23
千葉県	千葉市 一部 木更津市 一部 市原市 一部 袖ヶ浦市 一部	道路計画	基準点測量	2級	52点	東日本高速道路株式会社関東支社市原管理事務所 助言 H30.1.31 C0690	株式会社帝国コンサルタント	H30.2.8 H30.6.28
千葉県	松戸市 一部	基準点管理	復旧測量(基準点)	3級	1点	千葉県松戸市 助言 H30.2.16 C0709	国内調査測量株式会社	H30.2.8 H30.3.31
千葉県	匝瑳市 一部	道路台帳	復旧測量(基準点)	1級	11点	千葉県匝瑳市 助言 H30.2.26 C0720	アジア航測株式会社	H30.2.21 H30.3.20
千葉県	市川市 一部	基準点管理	復旧測量(基準点) 復旧測量(基準点)	3級 4級	2点 11点	千葉県市川市 助言 H30.3.1 C0730	株式会社イケダ測量設計	H30.2.16 H30.3.23
千葉県	木更津市 一部	基準点管理	基準点測量	1級	2点	千葉県木更津市 助言 H30.3.12 C0735	有限会社飛鳥測量設計	H30.3.1 H30.3.23
千葉県	南房総市 一部	基準点管理	復旧測量(基準点)	1級	1点	千葉県安房土木事務所 助言 H30.3.13 C0740	有限会社安房測量	H30.3.15 H30.3.23
千葉県	千葉市 一部	都市計画	復旧測量(基準点)	街区多角点	1点	千葉県千葉市 助言 H30.3.29 C0753	株式会社ひかり測量	H30.4.9 H30.4.27
東京都	府中市 全域	土地区画整理	基準点測量	4級	50点	東京都府中市 助言 H29.4.21 C0008	株式会社基東工営	H29.4.1 H30.3.31
東京都	府中市 全域	土地区画整理	基準点測量	4級	100点	東京都府中市 助言 H29.4.21 C0009	有限会社メトレインクニタ	H29.4.1 H30.3.31
東京都	西東京市 一部	基準点管理	復旧測量(基準点) 復旧測量(基準点)	3級 4級	7点 36点	東京都西東京市 助言 H29.4.25 C0015	株式会社大輝 森地測量有限公司 光成測量株式会社 稲垣測量設計株式会社 高橋測量株式会社 株式会社下平工房	H29.4.1 H30.3.31
東京都	葛飾区 一部	河川計画	復旧測量(基準点)	3級	7点	東京都葛飾区 助言 H29.4.28 C0020	株式会社CSS技術開発	H29.5.1 H29.5.31
東京都	調布市 一部	道路計画	復旧測量(基準点)	3級	1点	東京都調布市 助言 H29.4.28 C0021	光成測量株式会社	H29.5.1 H29.10.15
東京都	昭島市 一部	基準点管理	復旧測量(基準点)	3級	1点	東京都昭島市 助言 H29.5.10 C0028	株式会社協振技建	H29.5.8 H29.7.7
東京都	西東京市 一部	基準点管理	復旧測量(基準点)	3級	1点	東京都西東京市 助言 H29.5.19 C0033	真栄測量株式会社	H29.6.1 H29.12.31
東京都	葛飾区 一部	道路管理	復旧測量(基準点) 復旧測量(基準点)	2級 3級	1点 7点	東京都葛飾区 助言 H29.5.23 C0044	フタバコンサルタンツ株式会社	H29.3.1 H29.5.31
東京都	府中市 全域	道路計画	基準点測量	4級	7点	東京都府中市 助言 H29.5.30 C0054	株式会社シラスイ	H29.4.18 H30.3.31
東京都	府中市 全域	道路計画	基準点測量	4級	26点	東京都府中市 助言 H29.5.30 C0055	株式会社三陽測量	H29.5.16 H30.3.31
東京都	北区 一部	基準点管理	基準点測量 基準点測量 復旧測量(基準点) 基準点測量	2級 3級 3級 4級	2点 1点 2点 7点	東京都北区 助言 H29.6.9 C0058	東洋測量株式会社	H29.5.22 H29.7.31
東京都	世田谷区 全域	道路管理	修正測量	500	58.05km	東京都世田谷区 助言 H29.6.1 C0062	国際航業株式会社	H29.5.31 H29.9.30
東京都	大田区 一部	空港計画	復旧測量(基準点) 復旧測量(基準点) 復旧測量(水準)	1級 2級 2級	8点 16点 30.6km	関東地方整備局東京空港整備事務所 助言 H29.6.5 C0066	株式会社パスコ	H29.5.29 H29.9.15
東京都	荒川区 全域	その他	数値撮影(デジタル) 同時調整	地上画素寸法 10cm 1000	10.16km <sup>2</sup> 85点 10.16km <sup>2</sup> 85点	東京都荒川区 助言 H29.6.5 C0068	玉野総合コンサルタント株式会社	H29.6.6 H30.1.31
東京都	北区 一部	道路台帳	基準点測量	4級	107点	東京都北区 助言 H29.6.5 C0069	津嶋測量設計株式会社	H29.6.1 H30.3.23
東京都	練馬区 一部	土地区画整理	数値図化 基準点測量	500 4級	0.012km <sup>2</sup> 12点	三原台二丁目東土地区画整理事業共同施行者 助言 H29.6.5 C0071	大和測量株式会社	H29.6.1 H29.8.31
東京都	葛飾区 一部	その他	水準測量	3級	1.5km	東京都水道局金町浄水管理事務所 助言 H29.6.16 C0083	株式会社新発設計	H29.6.1 H29.6.14
東京都	清瀬市 全域	基準点管理	基準点測量	3級	1点	東京都北多摩北部建設事務所 助言 H29.6.16 C0090	株式会社CSS技術開発	H29.6.10 H29.7.15
東京都	板橋区 一部	その他	基準点測量	4級	20点	東京都板橋区 助言 H29.6.19 C0092	東日本総合計画株式会社	H29.6.15 H30.3.16
東京都	奥多摩町 一部 檜原村 一部 日の出町 一部 瑞穂町 一部 あきる野市 一部 羽村市 一部 稲城市 一部 多摩市 一部 武蔵村山市 一部 東大和市 一部 日野市 一部 町田市 一部 調布市 一部 青梅市 一部 八王子市 一部	その他	航空レーザ測量	500	517km <sup>2</sup>	東京都 助言 H29.6.26 C0101	朝日航洋株式会社	H29.6.20 H29.12.15
東京都	八丈町 一部	都市計画	基準点測量	2級	3点	東京都八丈町 助言 H29.6.29 C0105	株式会社フジヤマ	H29.5.17 H29.12.25
東京都	江戸川区 一部	道路台帳	基準点測量 基準点測量 現地測量(数値地形図作成)	3級 4級 500	22点 317点 26.4km	東京都江戸川区 助言 H29.6.30 C0113	有限会社ファースト測量株式会社 株式会社大洋測量設計社 株式会社コスモエンジニアリング	H29.6.12 H30.3.31
東京都	杉並区 一部	道路台帳	基準点測量	4級	11点	東京都杉並区 助言 H29.6.30 C0115	第一航業株式会社	H29.4.1 H30.2.16

関東地方

都道府県名	測量地域	測量目的	測量種別	縮尺・等級	事業量	測量計画機関(助言番号)	測量作業機関	実施時期
東京都	北区 一部	その他	基準点測量	4級	13点	東京都北区 助言 H29.6.30 C0116	三和航測株式会社	H29.6.15 H29.7.14
東京都	八王子市 一部	基準点管理	復旧測量(基準点)	2級	1点	東京都八王子市 助言 H29.7.5 C0123	ビッグ測量設計株式会社	H29.6.12 H29.8.21
東京都	国分寺市 全域 国立市 全域	道路台帳	基準点測量	3級	13点	東京都北多摩北部建設事務所 助言 H29.7.5 C0124	株式会社小橋	H29.5.22 H30.1.22
東京都	杉並区 一部	その他	数値撮影(デジタル)	地上画素寸法 12cm	34km <sup>2</sup> 11点	東京都杉並区 助言 H29.7.3 C0125	国際航業株式会社	H29.6.1 H30.3.31
東京都	武蔵野市 全域	道路管理	復旧測量(基準点) 基準点測量	2級	41点 28点	東京都武蔵野市 助言 H29.7.5 C0127	株式会社ヤチホ	H29.6.8 H30.2.14
東京都	北区 一部	その他	基準点測量 現地測量(数値地形図作成)	4級 250	20点 0.012km <sup>2</sup>	東京都北区 助言 H29.7.5 C0129	建設エンジニアリング有 限会社	H29.7.6 H29.11.24
東京都	大島町 全域 利島村 全域 新島村 一部 神津島村 全域 三宅村 全域 御蔵島村 全域 八丈町 全域 青ヶ島村 全域 小笠原村 一部	その他	航空レーザ測 量	500	190km <sup>2</sup>	東京都 助言 H29.7.7 C0132	株式会社パスコ	H29.7.5 H30.3.15
東京都	江東区 全域	土地区画 整理	基準点測量 基準点測量 復旧測量(基準点) 復旧測量(基準点)	3級 4級 3級 4級	3点 42点 12点 4点	東京都第一市街地整備事務所 助言 H29.7.13 C0134	日本測地設計株式会社	H29.8.1 H30.3.9
東京都	三鷹市 一部	その他	基準点測量	3級	7点	東京都北多摩南部建設事務所 助言 H29.7.14 C0143	株式会社大輝	H29.7.10 H29.12.25
東京都	豊島区 全域	その他	基準点測量	4級	11点	独立行政法人都市再生機構 助言 H29.7.19 C0148	株式会社四門	H29.7.10 H29.8.31
東京都	北区 一部	道路台帳	基準点測量	4級	10点	東京都北区 助言 H29.7.19 C0149	東洋測量株式会社	H29.7.10 H29.11.30
東京都	新宿区 一部	その他	基準点測量	細部図根点	0.22km <sup>2</sup> 104点	東京都新宿区 助言 H29.7.21 C0156	株式会社双葉	H29.5.26 H30.3.9
東京都	東久留米市 一部	道路計画	数値撮影(デジタル) 数値図化	500 500	4.68km <sup>2</sup> 0.12km <sup>2</sup>	東京都東久留米市 助言 H29.7.21 C0158	株式会社大輝	H29.7.19 H29.10.20
東京都	町田市 一部	その他	基準点測量 基準点測量	3級 4級	4点 64点	東京都町田市 助言 H29.7.25 C0161	株式会社大坪コンサル タント	H29.7.24 H29.10.23
東京都	新宿区 一部	基準点管理	復旧測量(基準点) 復旧測量(基準点)	2級	209点 142点	東京都新宿区 助言 H29.7.25 C0163	株式会社八州	H29.6.29 H30.2.9
東京都	墨田区 一部	地籍調査	復旧測量(基準点) 復旧測量(基準点)	地籍図根三角点 地籍図根多角点	1点 80点	東京都墨田区 助言 H29.7.27 C0166	社団法人東京公共囃託 登記士地家屋調査士協 会	H29.7.12 H30.3.9
東京都	日野市 一部	土地区画 整理	基準点測量	4級	105点	日野市川辺堀之内土地区画整 理組合 助言 H29.7.27 C0167	株式会社オオバ	H29.7.10 H29.9.29
東京都	府中市 全域	道路台帳	基準点測量	4級	100点	東京都府中市 助言 H29.7.27 C0170	株式会社セツ技研	H29.8.21 H29.10.31
東京都	昭島市 一部	基準点管理	復旧測量(基準点)	3級	1点	東京都昭島市 助言 H29.7.27 C0176	株式会社ふくみ	H29.8.6 H29.8.28
東京都	板橋区 一部	その他	基準点測量	4級	12点	東京都板橋区 助言 H29.7.27 C0177	新日本測量設計株式会 社	H29.7.25 H30.1.15
東京都	三鷹市 全域	基準点管理	基準点測量 復旧測量(基準点)	3級 3級	3点 2点	東京都北多摩南部建設事務所 助言 H29.7.27 C0178	三和航測株式会社	H29.7.20 H30.12.25
東京都	中央区 一部 港区 一部 江東区 一部 品川区 一部 大田区 一部 江戸川区 一部	その他	水準測量	1級	237km	東京都港湾局 助言 H29.7.27 C0179	昭和株式会社	H29.7.24 H30.3.29
東京都	中央区 一部	その他	基準点測量	3級	2点	東京都第一市街地整備事務所 助言 H29.7.31 C0182	昭和株式会社	H29.7.20 H30.3.16
東京都	あきる野市 全域	その他	基準点測量	2級	3点	東京都あきる野市 助言 H29.8.1 C0183	株式会社タハラ測量	H29.7.19 H29.9.30
東京都	文京区 一部	その他	基準点測量 基準点測量	2級 3級	15点 100点	東京都文京区 助言 H29.8.1 C0184	第一航業株式会社	H29.5.26 H30.3.19
東京都	江戸川区 一部	地籍調査	基準点測量 現地測量(数値地形図作成)	4級 500	61点 3km	東京都江戸川区 助言 H29.8.1 C0187	新栄測量設計株式会社	H29.7.20 H30.3.31
東京都	世田谷区 全域	基準点管理	復旧測量(基準点) 復旧測量(基準点)	2級 3級	2点 213点	東京都世田谷区 助言 H29.8.1 C0191	株式会社新日本コンサル タント	H29.8.16 H30.2.15
東京都	八王子市 一部	基準点管理	復旧測量(基準点)	3級	2点	東京都八王子市 助言 H29.8.23 C0192	株式会社東横測量設計 事務所	H29.8.1 H29.9.25
東京都	板橋区 一部	総合計画	基準点測量	4級	21点	東京都板橋区 助言 H29.8.23 C0198	新日本測量設計株式会 社	H29.7.20 H29.12.20
東京都	足立区 一部	その他	基準点測量	4級	37点	東京都足立区 助言 H29.8.3 C0199	ヒューマン測量設計株式 会社	H29.7.11 H30.2.16
東京都	小金井市 全域	道路管理	復旧測量(基準点)	3級	1点	東京都北多摩南部建設事務所 助言 H29.8.3 C0200	十勝技術開発株式会社	H29.8.10 H29.11.27
東京都	足立区 一部	土地区画 整理	基準点測量 基準点測量	3級 4級	3点 89点	東京都足立区 助言 H29.8.3 C0208	株式会社大坪コンサル タント	H29.5.27 H30.3.15
東京都	杉並区 一部	その他	基準点測量	3級	34km <sup>2</sup> 11点	東京都杉並区 助言 H29.8.8 C0217	都市再生調査事業協同 組合	H29.8.20 H30.2.28
東京都	町田市 一部	その他	基準点測量 基準点測量	2級 3級	2点 1点	東京都町田市 助言 H29.8.8 C0218	有限会社ランドサーベ イ	H29.7.3 H29.11.30
東京都	足立区 一部	下水道管 管理	基準点測量	4級	45点	東京都足立区 助言 H29.8.10 C0221	株式会社大坪コンサル タント	H29.8.7 H30.2.16
東京都	狛江市 一部	総合計画	基準点測量 基準点測量 復旧測量(基準点)	2級 3級	1点 2点 1点	東京都狛江市 助言 H29.8.25 C0225	邦栄測量設計株式会社	H29.9.15 H29.10.31
東京都	足立区 一部	地籍調査	その他	地籍図根多角測 量	0.05km <sup>2</sup>	東京都足立区 助言 H29.8.21 C0230	株式会社新日本コンサル タント	H29.8.16 H30.1.31

関東地方

都道府県名	測量地域	測量目的	測量種別	縮尺・等級	事業量	測量計画機関(助言番号)	測量作業機関	実施時期
東京都	足立区 一部	その他	基準点測量	4級	36点	東京都足立区 助言 H29.8.21 C0231	株式会社古川測量設計	H29.7.4 H30.2.16
東京都	日の出町 全域 あきる野市 全域	道路台帳	基準点測量	3級	5点	東京都西多摩建設事務所 助言 H29.8.21 C0233	株式会社大輝	H29.8.15 H30.1.29
東京都	小金井市 全域 三鷹市 全域	基準点管理	基準点測量	3級	1点	東京都北多摩南部建設事務所 助言 H29.8.21 C0237	ナチュラル測量設計株式会社	H29.8.21 H29.9.30
東京都	足立区 一部	その他	基準点測量	4級	47点	東京都足立区 助言 H29.8.23 C0241	株式会社双葉	H29.7.4 H30.2.16
東京都	中野区 一部	その他	基準点測量 基準点測量	3級 4級	9点 44点	東京都中野区 助言 H29.8.24 C0245	双葉航測株式会社	H29.4.27 H30.2.28
東京都	板橋区 一部	総合計画	基準点測量	4級	31点	東京都板橋区 助言 H29.8.24 C0247	新日本測量設計株式会社	H29.8.1 H30.2.13
東京都	板橋区 一部	道路台帳	基準点測量	4級	132点	東京都板橋区 助言 H29.8.28 C0253	アキインターナショナル株式会社	H29.8.25 H29.11.17
東京都	板橋区 一部	道路台帳	基準点測量	4級	86点	東京都板橋区 助言 H29.8.28 C0254	アキインターナショナル株式会社	H29.8.25 H29.11.2
東京都	板橋区 一部	道路台帳	基準点測量	4級	127点	東京都板橋区 助言 H29.8.28 C0255	アキインターナショナル株式会社	H29.8.25 H29.11.17
東京都	港区 一部	その他	基準点測量 基準点測量	2級 4級	2点 6点	東京都第一建設事務所 助言 H29.8.28 C0256	株式会社興和設計工務事務所	H29.8.4 H29.12.11
東京都	足立区 一部	その他	基準点測量	4級	54点	東京都足立区 助言 H29.8.30 C0261	日本測地設計株式会社	H29.7.4 H30.2.16
東京都	中央区 一部 港区 全域 文京区 一部 台東区 一部 品川区 一部 大田区 一部 豊島区 全域 北区 全域 荒川区 一部 板橋区 一部 足立区 一部 葛飾区 全域 江戸川区 全域	その他	その他	道路基準点	223点	関東地方整備局東京国道事務所 助言 H29.8.30 C0262	株式会社八州	H29.8.22 H30.2.28
東京都	青梅市 全域	基準点管理	復旧測量(基準点)	3級	2点	東京都青梅市 助言 H29.8.30 C0264	有限会社ジオプランニング	H29.9.4 H29.9.22
東京都	福生市 全域	基準点管理	復旧測量(基準点)	2級	1点	関東地方整備局相武国道事務所 助言 H29.9.13 C0268	株式会社CSS技術開発	H29.8.1 H29.8.31
東京都	狛江市 一部	総合計画	基準点測量 基準点測量 復旧測量(基準点)	2級 3級	1点 3点 2点	東京都狛江市 助言 H29.9.6 C0269	株式会社大輝	H29.9.15 H29.10.31
東京都	東久留米市 一部	その他	復旧測量(基準点)	3級	1点	東京都東久留米市 助言 H29.9.6 C0270	株式会社パスコ	H29.6.28 H29.12.28
東京都	足立区 一部	その他	基準点測量	4級	30点	東京都足立区 助言 H29.9.6 C0271	株式会社フジヤマ	H29.8.1 H30.2.16
東京都	荒川区 全域	道路管理	既成図数値化	500	205.8km <sup>2</sup>	東京都荒川区 助言 H29.9.6 C0275	株式会社パスコ	H29.5.23 H30.3.30
東京都	奥多摩町 全域 あきる野市 全域	道路台帳	基準点測量	3級	5点	東京都西多摩建設事務所 助言 H29.9.8 C0282	株式会社ヤチホ	H29.8.15 H30.2.26
東京都	北区 全域	道路計画	基準点測量	3級	2点	首都高速道路株式会社東京西局プロジェクト本部 助言 H29.9.13 C0288	株式会社ヤチホ	H28.12.15 H30.3.9
東京都	昭島市 一部	基準点管理	復旧測量(基準点)	3級	1点	東京都昭島市 助言 H29.9.13 C0289	国際測地株式会社	H29.10.16 H29.12.18
東京都	西東京市 一部	基準点管理	復旧測量(基準点)	3級	1点	東京都西東京市 助言 H29.9.13 C0290	みつば測量株式会社	H29.9.10 H29.11.15
東京都	稲城市 一部	土地区画整理	基準点測量	4級	82点	稲城上平尾土地区画整理組合 助言 H29.9.15 C0293	大和測量株式会社	H29.9.25 H29.11.30
東京都	青梅市 全域	道路計画	基準点測量 基準点測量	2級 3級	1点 2点	東京都西多摩建設事務所 助言 H29.9.19 C0296	株式会社ジープラン	H29.9.11 H29.11.10
東京都	杉並区 一部	土地区画整理	水準測量 路線測量 その他 その他	3級	3.5km 1km 0.38km <sup>2</sup> 0.275km <sup>2</sup> 0.275km <sup>2</sup>	東京都杉並区 助言 H29.9.25 C0304	株式会社双葉	H29.9.25 H31.9.15
東京都	豊島区 一部	その他	基準点測量	4級	26点	独立行政法人都市再生機構東日本都市再生本部 助言 H29.9.29 C0308	株式会社オリエントコンサルタンツ	H29.9.25 H30.3.16
東京都	練馬区 一部	地籍調査	基準点測量 基準点測量	細部図根多角点 細部放射点	129点 3点	東京都練馬区 助言 H29.9.29 C0309	光成測量株式会社	H29.10.4 H30.2.19
東京都	奥多摩町 一部	その他	数値撮影(デジタル)	地上画素寸法 10cm	2.2km <sup>2</sup>	東京都 助言 H29.9.29 C0311	朝日航洋株式会社	H29.9.12 H29.10.30
東京都	町田市 全域	その他	数値撮影(デジタル)	地上画素寸法 10cm 1000	71.8km <sup>2</sup> 71.8km <sup>2</sup>	東京都町田市 助言 H29.9.29 C0312	朝日航洋株式会社	H30.1.1 H30.3.23
東京都	新宿区 一部 杉並区 一部	その他	基準点測量 基準点測量	2級 3級	5点 7点	東京都第三建設事務所 助言 H29.9.29 C0313	国際測地株式会社	H29.8.21 H30.2.16
東京都	北区 一部	道路台帳	基準点測量	4級	495点	東京都北区 助言 H29.9.29 C0315	三和航測株式会社	H29.8.1 H30.3.9
東京都	江東区 一部	地籍調査	基準点測量	地籍図根多角点	100点	東京都江東区 助言 H29.10.4 C0324	写測エンジニアリング株式会社	H29.9.25 H30.2.23
東京都	北区 一部	道路台帳	基準点測量	4級	9点	東京都北区 助言 H29.10.4 C0325	建設エンジニアリング有限公司	H29.10.2 H30.3.16
東京都	練馬区 一部	地籍調査	基準点測量 基準点測量	細部図根多角点 細部放射点	61点 5点	東京都練馬区 助言 H29.10.4 C0326	株式会社和田測量設計事務所	H29.10.10 H30.2.19
東京都	港区 一部	道路計画	基準点測量 その他 現地測量 路線測量 用地測量 その他 基準点測量	3級	9点 0.097km <sup>2</sup> 1.3km <sup>2</sup> 8.8km <sup>2</sup> 74点	東京都第一建設事務所 助言 H29.10.4 C0329	ビッグ測量設計株式会社	H29.9.11 H31.1.31
東京都	中野区 一部	地籍調査	その他 その他 その他	地籍図根多角点 細部図根点 地籍図根多角測量 細部図根点測量	9点 56点 0.09km <sup>2</sup>	東京都中野区 助言 H29.10.4 C0332	株式会社八州	H29.7.19 H30.3.9
東京都	大田区 一部	基準点管理	復旧測量(基準点)	2級	1点	東京都大田区 助言 H29.10.5 C0335	株式会社中庭測量コンサルタンツ	H29.11.1 H29.12.22
東京都	板橋区 一部	総合計画	基準点測量	4級	36点	東京都板橋区 助言 H29.10.5 C0339	株式会社森測量設計事務所	H29.8.1 H30.3.13
東京都	東久留米市 一部	道路台帳	基準点測量	3級	3点	東京都東久留米市 助言 H29.10.5 C0342	株式会社大輝	H29.10.20 H30.3.27

関東地方

都道府県名	測量地域	測量目的	測量種別	縮尺・等級	事業量	測量計画機関(助言番号)	測量作業機関	実施時期
東京都	江東区 一部	道路台帳	基準点測量	4級	119点	東京都江東区 助言 H29.10.5 C0344	東建調査設計株式会社	H29.10.2 H30.3.23
東京都	世田谷区 全域	道路管理	修正測量	500	58.05km <sup>2</sup>	東京都世田谷区 助言 H29.10.10 C0350	国際航業株式会社	H29.10.1 H30.3.23
東京都	新宿区 一部	道路台帳	基準点測量 復旧測量(基準点)	2級 2級	1点 1点	東京都第三建設事務所 助言 H29.10.10 C0353	株式会社大塚測量	H29.9.29 H29.12.27
東京都	葛飾区 一部	道路計画	復旧測量(基準点)	3級	1点	東京都葛飾区 助言 H29.10.10 C0354	浜野測量事務所	H29.10.16 H30.3.12
東京都	渋谷区 一部	その他	基準点測量	4級	96点	法務省東京法務局 助言 H29.10.13 C0355	一般社団法人東京公共 嘱託登記土地家屋調査 士協会	H29.9.4 H31.3.31
東京都	渋谷区 全域	総合計画	基準点測量 基準点測量 水準測量 水準測量	2級 4級 3級 4級	2点 80点 3km 3km	独立行政法人日本スポーツ振 興センター 助言 H29.10.20 C0363	株式会社八州	H29.10.11 H29.12.22
東京都	千代田区 全域	地籍調査	基準点測量	地籍図根多角点	47点	東京都千代田区 助言 H29.10.20 C0365	昭和株式会社 東京支 社	H29.10.20 H30.3.9
東京都	全域	地盤変動 調査	水準測量	1級	627km	東京都土木技術支援・人材育 成センター 助言 H29.10.19 C0369	株式会社中庭測量コン サルタント 株式会社八州	H29.8.15 H30.3.24
東京都	東村山市 全域 立川市 全域	道路管理	基準点測量	3級	9点	東京都北多摩北部建設事務所 助言 H29.10.20 C0374	株式会社グラフィック	H29.9.25 H30.3.23
東京都	大島町 一部	砂防計画	航空レーザ測 量	500	1.29km <sup>2</sup>	東京都総務局大島支庁 助言 H29.10.24 C0378	株式会社バスコ 東京支 店	H29.10.4 H30.2.28
東京都	中野区 全域	道路管理	基準点測量 復旧測量(基準点) 基準点測量	3級 3級 2級	3点 6点 6点	東京都第三建設事務所 助言 H29.10.25 C0380	大同情報技術株式会社	H29.10.2 H30.3.15
東京都	国分寺市 一部	地籍調査	基準点測量	地籍図根多角点 (2次)	0.04km <sup>2</sup> 18点	東京都国分寺市 助言 H29.10.25 C0382	信和測量株式会社	H29.9.6 H30.3.9
東京都	葛飾区 一部	その他	基準点測量 その他	4級 細部図根点	60点 19点	東京都葛飾区 助言 H29.11.1 C0393	国際測地株式会社 東京 支店	H29.7.19 H30.2.14
東京都	豊島区 全域 板橋区 一部	道路管理	基準点測量 基準点測量 復旧測量(基準点)	2級 4級 3級	11点 198点 22点	関東地方整備局東京国道事務 所 助言 H29.11.1 C0398	株式会社バスコ 東京支 店	H29.10.3 H30.2.28
東京都	杉並区 全域	地籍調査	基準点測量	2級	6点	東京都杉並区 助言 H29.11.1 C0403	一般社団法人東京公共 嘱託登記土地家屋調査 士協会	H29.11.1 H30.2.28
東京都	武蔵野市 一部	その他	基準点測量 復旧測量(基準点)	3級 3級	2点 1点	東京都武蔵野市 助言 H29.11.8 C0408	株式会社大輝	H29.10.23 H30.3.23
東京都	目黒区 全域	その他	水準測量	1級	51km	東京都目黒区 助言 H29.11.8 C0410	株式会社協立コンサル タツ	H29.11.6 H30.3.16
東京都	八王子市 全域	その他	数値撮影(デ ジタル) 数値撮影(デ ジタル)	地上画素寸法 10.0cm 地上画素寸法 14.7cm	85.75km <sup>2</sup> 100.63km <sup>2</sup>	東京都八王子市 助言 H29.11.9 C0412	中央航業株式会社	H29.11.10 H30.2.28
東京都	江東区 一部	道路台帳	基準点測量	4級	60点	東京都江東区 助言 H29.11.13 C0437	株式会社すみれ測量設 計事務所	H29.11.15 H30.2.27
東京都	新宿区 全域 中野区 全域	道路管理	基準点測量	2級	2点	東京都第三建設事務所 助言 H29.11.13 C0443	大同情報技術株式会社	H29.9.13 H29.11.30
東京都	千代田区 全域 中央区 全域 港区 全域 新宿区 全域 文京区 全域 台東区 全域 墨田区 全域 江東区 全域 品川区 全域 目黒区 全域 大田区 全域 世田谷区 全域 渋谷区 全域 中野区 全域 杉並区 全域 豊島区 全域 北区 全域 荒川区 全域 板橋区 全域 練馬区 全域 足立区 全域 葛飾区 全域 江戸川区 全域 大島町 全域 新島村 全域 神津島村 全域 三宅村 全域 御蔵島村 全域 八丈町 全域 小笠原村 全域	都市計画	数値撮影(デ ジタル) 同時調整 修正測量	地上画素寸法 20-23cm 2500 2500	1098km <sup>2</sup> 1098km <sup>2</sup> 1098km <sup>2</sup>	東京都 助言 H29.11.15 C0444	株式会社バスコ 国際航業株式会社	H29.11.20 H32.10.31
東京都	立川市 一部	道路台帳	復旧測量(基準点)	3級	5点	東京都北多摩北部建設事務所 助言 H29.11.16 C0449	株式会社協立コンサル タツ	H29.10.10 H30.3.23
東京都	小平市 一部	その他	基準点測量	4級	17点	東京都小平市 助言 H29.11.17 C0455	株式会社セット設計事務 所	H29.8.25 H30.2.2
東京都	あきる野市 一部 瑞穂町 一部	道路台帳	基準点測量 基準点測量	2級 3級	1点 5点	東京都西多摩建設事務所 助言 H29.11.22 C0463	山王測量設計株式会社	H29.11.15 H30.3.2
東京都	江東区 全域	基準点管 理	基準点測量 基準点測量	3級 4級	3点 0.087km <sup>2</sup> 40点	独立行政法人都市再生機構東 日本賃貸住宅本部 助言 H29.12.1 C0491	双葉航測株式会社	H29.12.1 H30.5.31
東京都	青梅市 全域	基準点管 理	復旧測量(基準点)	3級	1点	東京都青梅市 助言 H29.12.4 C0499	株式会社ジープラン	H29.11.22 H29.12.7
東京都	中央区 一部	地籍調査	その他	地籍図根多角測 量 街区細部図根測 量	0.13km <sup>2</sup> 41点 0.13km <sup>2</sup> 3点	東京都中央区 助言 H29.12.8 C0506	株式会社オオバ 東京支 店	H29.12.1 H30.3.9
東京都	三宅村 全域	地盤変動 調査	水準測量	1級	62km	東京都土木技術支援・人材育 成センター 助言 H29.12.8 C0509	株式会社オリス	H29.11.1 H30.2.28
東京都	あきる野市 一部	道路台帳	基準点測量	3級	3点	東京都西多摩建設事務所 助言 H29.12.8 C0512	株式会社プランニング マップ	H29.11.27 H30.3.22
東京都	千代田区 一部	基準点管 理	復旧測量(基準点)	街区多角点	1点	東京都千代田区 助言 H29.12.11 C0518	有限会社トムズ測量	H29.12.8 H29.12.28
東京都	国立市 一部	基準点管 理	復旧測量(基準点)	3級	9点	東京都国立市 助言 H29.12.13 C0519	愛和測量設計株式会社	H29.12.1 H30.1.12
東京都	日野市 全域	固定資産	数値撮影(デ ジタル)	地上画素寸法 12cm	27.55km <sup>2</sup>	東京都日野市 助言 H29.12.11 C0527	国際航業株式会社 多 摩営業所	H30.1.1 H30.3.31
東京都	狛江市 全域 小金井市 全域 調布市 全域 府中市 全域 三鷹市 全域 武蔵野市 全域	固定資産	数値撮影(デ ジタル)	1000	96.1km <sup>2</sup>	東京都狛江市 助言 H29.12.8 C0534	国際航業株式会社 多 摩営業所	H29.9.22 H30.1.17

関東地方

都道府県名	測量地域	測量目的	測量種別	縮尺・等級	事業量	測量計画機関(助言番号)	測量作業機関	実施時期	
東京都	狛江市 全域 調布市 全域 三鷹市 全域	小金井市 全域 府中市 全域 武蔵野市 全域	固定資産	数値撮影(デジタル)	1000	96.1km <sup>2</sup>	東京都武蔵野市助言 H29.12.8 C0535	国際航業株式会社 多摩営業所	H29.10.12 H30.1.17
東京都	狛江市 全域 調布市 全域 三鷹市 全域	小金井市 全域 府中市 全域 武蔵野市 全域	固定資産	数値撮影(デジタル)	1000	96.1km <sup>2</sup>	東京都三鷹市助言 H29.12.8 C0536	国際航業株式会社 多摩営業所	H29.11.24 H30.2.28
東京都	狛江市 全域 調布市 全域 三鷹市 全域	小金井市 全域 府中市 全域 武蔵野市 全域	固定資産	数値撮影(デジタル)	1000	96.1km <sup>2</sup>	東京都小金井市助言 H29.12.8 C0537	国際航業株式会社 多摩営業所	H29.11.30 H30.1.17
東京都	狛江市 全域 調布市 全域 三鷹市 全域	小金井市 全域 府中市 全域 武蔵野市 全域	固定資産	数値撮影(デジタル)	1000	96.1km <sup>2</sup>	東京都調布市助言 H29.12.8 C0538	国際航業株式会社 多摩営業所	H29.10.5 H30.1.17
東京都	狛江市 全域 調布市 全域 三鷹市 全域	小金井市 全域 府中市 全域 武蔵野市 全域	固定資産	数値撮影(デジタル)	1000	96.1km <sup>2</sup>	東京都府中市助言 H29.12.8 C0539	国際航業株式会社 多摩営業所	H29.12.1 H30.1.24
東京都	日の出町 全域 あきる野市 全域 羽村市 全域 青梅市 全域	瑞穂町 全域 福生市 全域	固定資産	数値撮影(デジタル)	地上画素寸法 16cm	241.76km <sup>2</sup>	東京都青梅市助言 H29.12.12 C0544	朝日航洋株式会社	H29.12.1 H30.3.23
東京都	日の出町 全域 あきる野市 全域 羽村市 全域 青梅市 全域	瑞穂町 全域 福生市 全域	固定資産	数値撮影(デジタル)	地上画素寸法 16cm	241.76km <sup>2</sup>	東京都福生市助言 H29.12.12 C0545	朝日航洋株式会社	H29.12.1 H30.3.23
東京都	日の出町 全域 あきる野市 全域 羽村市 全域 青梅市 全域	瑞穂町 全域 福生市 全域	固定資産	数値撮影(デジタル)	地上画素寸法 16cm	241.76km <sup>2</sup>	東京都羽村市助言 H29.12.12 C0546	朝日航洋株式会社	H29.12.1 H30.3.23
東京都	日の出町 全域 あきる野市 全域 羽村市 全域 青梅市 全域	瑞穂町 全域 福生市 全域	固定資産	数値撮影(デジタル)	地上画素寸法 16cm	241.76km <sup>2</sup>	東京都あきる野市助言 H29.12.12 C0547	朝日航洋株式会社	H29.12.1 H30.3.23
東京都	日の出町 全域 あきる野市 全域 羽村市 全域 青梅市 全域	瑞穂町 全域 福生市 全域	固定資産	数値撮影(デジタル)	地上画素寸法 16cm	241.76km <sup>2</sup>	東京都瑞穂町助言 H29.12.12 C0548	朝日航洋株式会社	H29.12.1 H30.3.23
東京都	日の出町 全域 あきる野市 全域 羽村市 全域 青梅市 全域	瑞穂町 全域 福生市 全域	固定資産	数値撮影(デジタル)	地上画素寸法 16cm	241.76km <sup>2</sup>	東京都日の出町助言 H29.12.12 C0549	朝日航洋株式会社	H29.12.1 H30.3.23
東京都	東大和市 一部		道路台帳	基準点測量	3級	3点	東京都北多摩北部建設事務所助言 H29.12.13 C0560	株式会社タハラ測量	H29.12.20 H30.3.29
東京都	国立市 一部		基準点管理	復旧測量(基準点)	3級	6点	東京都国立市助言 H29.12.13 C0564	有限会社武双測量システム	H29.12.8 H30.3.15
東京都	青梅市 全域		道路台帳	基準点測量	4級	13点	東京都西多摩建設事務所助言 H29.12.13 C0567	株式会社東設土木コンサルタント	H29.12.12 H30.3.22
東京都	港区 全域		道路計画	基準点測量 基準点測量 水準測量	3級 4級 3級	3点 37点 0.99km	東京都建設局第一建設事務所助言 H29.12.19 C0583	大和測量設計株式会社	H29.12.18 H31.1.29
東京都	町田市 全域		基準点管理	基準点測量	2級	2点	東京都町田市助言 H29.12.20 C0587	有限会社共和技建	H30.1.8 H30.3.20
東京都	昭島市 一部		基準点管理	復旧測量(基準点)	3級	1点	東京都昭島市助言 H29.12.21 C0602	曙測量設計株式会社	H29.12.8 H30.1.29
東京都	葛飾区 一部 江戸川区 一部		その他	基準点測量	3級	6点	東京都第五建設事務所助言 H29.12.27 C0625	都市興業株式会社	H29.11.22 H30.3.9
東京都	東大和市 一部		土地区画整理	数値図化	500	0.007km <sup>2</sup>	東京都東大和市助言 H30.1.9 C0626	大和測量株式会社	H30.1.4 H30.1.19
東京都	目黒区 一部		基準点管理	復旧測量(基準点) 復旧測量(基準点)	街区多角点 街区多角点節点	2点 7点	東京都目黒区助言 H30.1.9 C0628	画地測量設計株式会社	H29.11.13 H30.3.16
東京都	中央区 一部		基準点管理	復旧測量(基準点)	3級	11点	東京都中央区助言 H30.1.9 C0629	双葉航測株式会社	H30.1.4 H30.3.23
東京都	国分寺市 一部		基準点管理	復旧測量(基準点)	2級	1点	東京都国分寺市助言 H30.1.9 C0630	株式会社こうそく	H30.1.15 H30.3.29
東京都	江戸川区 一部		道路台帳	基準点測量 基準点測量	2級 3級	1点 7点	東京都第五建設事務所助言 H30.1.18 C0631	株式会社ツカサ測量設計	H29.11.20 H30.2.8
東京都	国立市 一部		基準点管理	復旧測量(基準点)	街区多角点	1点	東京都国立市助言 H30.1.9 C0632	有限会社シグマ測量	H29.11.30 H30.6.30
東京都	八王子市 一部		基準点管理	復旧測量(基準点)	1級	1点	東京都八王子市助言 H30.1.18 C0635	株式会社東横測量設計事務所	H29.12.8 H30.3.14
東京都	狛江市 一部		総合計画	基準点測量 復旧測量(基準点)	3級 3級	2点 1点	東京都狛江市助言 H30.1.9 C0641	株式会社大輝	H30.2.1 H30.3.23
東京都	調布市 全域		基準点管理	復旧測量(基準点)	3級	3点	東京都調布市助言 H30.1.18 C0645	邦栄測量設計株式会社	H30.1.31 H30.3.30
東京都	小平市 一部		道路台帳	基準点測量	3級	2点	東京都北多摩北部建設事務所助言 H30.1.24 C0657	株式会社アースゲケン	H30.1.11 H30.3.19
東京都	江東区 一部		道路管理	復旧測量(基準点)	4級	6点	東京電力パワーグリッド株式会社助言 H30.1.24 C0666	日本測地設計株式会社	H30.2.1 H30.2.9
東京都	中野区 一部		都市計画	基準点測量 基準点測量	3級 4級	1点 43点	独立行政法人都市再生機構東日本都市再生本部助言 H30.1.25 C0671	双葉航測株式会社	H30.1.23 H30.2.28
東京都	足立区 一部		道路管理	基準点測量	4級	115点	東京都足立区助言 H30.1.25 C0672	山野辺測量株式会社	H30.2.1 H30.3.20
東京都	葛飾区 一部		地籍調査	基準点測量 基準点測量	4級 細部図根点	75点 6点	東京都葛飾区助言 H30.1.25 C0675	株式会社藤設計事務所	H29.7.25 H30.2.20
東京都	葛飾区 一部		地籍調査	基準点測量 基準点測量	4級 細部図根点	107点 25点	東京都葛飾区助言 H30.1.30 C0679	株式会社大坪コンサルタント	H29.7.18 H30.2.27
東京都	千代田区 一部		基準点管理	復旧測量(基準点)	街区多角点	1点	東京都千代田区助言 H30.1.29 C0680	ビッグ測量設計株式会社	H30.1.25 H30.3.31
東京都	杉並区 一部		都市計画	基準点測量	4級	4点	東京都杉並区助言 H30.1.31 C0686	株式会社フジヤマ 東京支店	H30.1.18 H30.3.30
東京都	三宅村 一部		道路計画	基準点測量 基準点測量 基準点測量 復旧測量(基準点)	2級 3級 4級 2級	1点 3点 37点 1点	東京都三宅支庁助言 H30.1.31 C0689	オオハ調査測量株式会社	H29.12.1 H30.3.20

関東地方

都道府県名	測量地域	測量目的	測量種別	縮尺・等級	事業量	測量計画機関(助言番号)	測量作業機関	実施時期
東京都	大田区 全域	地盤変動調査	水準測量	2級	73km	東京都土木技術支援・人材育成センター 助言 H30.2.2 C0691	株式会社測技社	H29.12.18 H30.3.26
東京都	杉並区 一部	基準点管理	復旧測量(基準点)	3級	31点	東京都杉並区 助言 H30.2.2 C0692	大同情報技術株式会社	H29.8.25 H30.3.12
東京都	江東区 一部	その他	基準点測量	3級	4点	公益財団法人 東京オリンピック・パラリンピック競技大会組織委員会会場整備局 助言 H30.2.7 C0701	株式会社パスコ 東京支店	H30.1.31 H30.1.31
東京都	豊島区 一部	道路管理	基準点測量	3級	3点	東京都第四建設事務所 助言 H30.2.16 C0710	大同情報技術株式会社	H30.2.19 H30.3.13
東京都	武蔵村山市 一部	道路計画	基準点測量	3級	1点	東京都武蔵村山市 助言 H30.2.22 C0713	株式会社ヤチホ	H30.2.23 H30.3.28
東京都	稲城市 一部	基準点管理	基準点測量 基準点測量	2級 3級	1点 2点	東京都稲城市 助言 H30.2.22 C0716	株式会社日豊	H30.2.1 H30.3.30
東京都	西東京市 一部	基準点管理	復旧測量(基準点)	3級	1点	東京都西東京市 助言 H30.2.23 C0717	高浪測量設計事務所	H30.2.23 H30.6.13
東京都	三鷹市 一部	道路管理	復旧測量(基準点)	2級	3点	東京都三鷹市 助言 H30.2.23 C0719	株式会社GIS関東 東京支店	H30.2.5 H30.3.30
東京都	練馬区 一部	基準点管理	基準点測量	3級	16点	東京都練馬区 助言 H30.2.27 C0722	三洋測地株式会社	H30.3.1 H30.3.30
東京都	西東京市 一部	基準点管理	復旧測量(基準点)	3級	1点	東京都西東京市 助言 H30.2.28 C0724	邦栄測量設計株式会社	H30.2.22 H30.3.26
東京都	足立区 一部	道路管理	基準点測量 基準点測量	3級 4級	1点 76点	東京都足立区 助言 H30.3.1 C0725	株式会社サギウチコンサル タント	H30.2.14 H30.3.20
東京都	中野区 一部	その他	水準測量	4級	3km 1点	東京都中野区 助言 H30.3.1 C0729	社団法人東京公共嘱託 登記士地家屋調査士協会	H30.2.21 H30.3.20
東京都	江戸川区 一部 葛飾区 一部 足立区 一部 練馬区 一部 北区 一部 江東区 一部 新宿区 一部 港区 一部 千代田区 一部	基準点管理	復旧測量(基準点) 基準点測量 基準点測量 GNSS方位標設置測量 GNSS方位標設置測量 GNSS方位標設置測量 GNSS方位標設置測量	1級	5点 5点 8点 8点	東京都土木技術支援・人材育成センター 助言 H30.3.13 C0736	株式会社日測	H30.2.9 H30.3.15
東京都	八王子市 一部 立川市 一部 青梅市 一部 府中市 一部 町田市 一部 福生市 一部 多摩市 一部 羽村市 一部 あきる野市 一部 瑞穂町 一部 日の出町 一部 檜原村 一部 奥多摩町 一部 三宅村 一部	基準点管理	復旧測量(基準点) 基準点測量 基準点測量 地上点等設置測量 GNSS方位標設置測量 GNSS方位標設置測量 GNSS方位標設置測量 GNSS方位標設置測量	1級	3点 3点 15点 10点	東京都土木技術支援・人材育成センター 助言 H30.3.13 C0737	株式会社カワコン	H30.2.1 H30.3.15
東京都		砂防計画	基準点測量 基準点測量	2級 4級	1点 65点	東京都三宅支庁 助言 H30.3.16 C0741	地水開発株式会社	H29.3.1 H31.3.31
東京都	西東京市 一部	道路管理	復旧測量(基準点)	3級	1点	東京都西東京市 助言 H30.3.14 C0744	株式会社CSS技術開発	H30.3.14 H30.9.8
東京都	品川区 一部 大田区 一部	道路台帳	MMS計測 数値図化	500 500	4.5km 4.5km	関東地方整備局川崎国道事務所 助言 H30.3.19 C0749	株式会社パスコ	H30.2.1 H30.5.31
東京都	千代田区 一部	土地区画整理	基準点測量	4級	21点	東京都千代田区 助言 H30.3.22 C0750	株式会社双葉	H30.3.16 H30.5.31
東京都	中野区 一部	総合計画	基準点測量	3級	2点	東京都中野区 助言 H30.3.29 C0755	株式会社大輝	H30.3.26 H30.4.30
東京都	世田谷区 一部	基準点管理	基準点測量	4級	0.058km <sup>2</sup> 35点	都市再生機構東日本賃貸住宅本部 助言 H30.3.29 C0756	株式会社森下測量設計	H30.2.6 H30.7.31
東京都	府中市 全域	土地区画整理	基準点測量	4級	100点	東京都府中市 助言 H30.4.2 C0758	株式会社ユニオン技術	H30.4.1 H31.3.31
神奈川県	茅ヶ崎市 一部	基準点管理	復旧測量(基準点) 復旧測量(水準)	街区三角点 1級	1点 1点	神奈川県茅ヶ崎市 助言 H29.4.21 C0006	株式会社サンワコン	H29.4.10 H29.6.30
神奈川県	茅ヶ崎市 全域	土地区画整理	基準点測量	4級	21点	関東不動産開発株式会社 助言 H29.4.21 C0007	株式会社サンワコン	H29.4.10 H29.11.30
神奈川県	川崎市 一部	砂防計画	数値図化	2500	78km <sup>2</sup>	神奈川県横浜川崎治水事務所 助言 H29.5.10 C0030	アジア航測株式会社	H29.3.24 H30.3.31
神奈川県	藤沢市 一部	土地区画整理	基準点測量	4級	72点	神奈川県藤沢市 助言 H29.5.24 C0046	日本都市整備株式会社	H29.4.1 H30.3.31
神奈川県	三浦市 一部	基準点管理	基準点測量 基準点測量 基準点測量	1級 2級 3級	20点 32点 400点	神奈川県三浦市 助言 H29.5.29 C0053	株式会社パスコ	H29.5.15 H30.3.31
神奈川県	藤沢市 全域	基準点管理	復旧測量(基準点)	3級	1点	神奈川県企業庁藤沢水道営業所 助言 H29.5.30 C0057	有限会社明成測量調査設計	H29.6.20 H29.8.31
神奈川県	寒川町 一部 厚木市 一部 茅ヶ崎市 一部 平塚市 一部	河川管理	航空レーザー測量	1000	4.1km <sup>2</sup>	関東地方整備局京浜河川事務所 助言 H29.6.7 C0075	朝日航洋株式会社	H29.6.1 H29.8.31
神奈川県	藤沢市 一部	基準点管理	復旧測量(基準点) 基準点測量	3級 4級	1点 1点	神奈川県藤沢市 助言 H29.6.19 C0095	光南測量コンサルタント 有限会社	H29.6.15 H29.7.31
神奈川県	平塚市 一部	都市計画	数値図化	2500	67.88km <sup>2</sup>	神奈川県平塚市 助言 H29.6.19 C0097	アジア航測株式会社	H29.8.12 H29.10.31
神奈川県	伊勢原市 一部	都市計画	修正測量	2500	44.44km <sup>2</sup>	神奈川県伊勢原市 助言 H29.6.28 C0104	株式会社パスコ	H29.6.20 H29.12.22
神奈川県	川崎市 全域	都市計画	基準点測量 現地測量(数値地形図作成) 路線測量	4級 500 その他	41点 0.098km <sup>2</sup> 2.25km	神奈川県川崎市 助言 H29.6.29 C0108	株式会社エリア測量	H29.4.3 H30.3.15
神奈川県	平塚市 一部	基準点管理	基準点測量	3級	1点	神奈川県平塚市 助言 H29.6.30 C0117	有限会社富士測量事務所	H29.6.26 H29.8.31
神奈川県	横浜市 一部	都市計画	修正測量	2500	37.4km <sup>2</sup>	神奈川県横浜市 助言 H29.7.3 C0120	株式会社パスコ	H29.6.26 H30.3.30
神奈川県	小田原市 一部	都市計画	修正測量 地形図等成果の座標補正	2500 2500	113.81km <sup>2</sup> 70.28km <sup>2</sup>	神奈川県小田原市 助言 H29.7.3 C0122	株式会社パスコ	H29.6.22 H30.3.15



関東地方

都道府県名	測量地域	測量目的	測量種別	縮尺・等級	事業量	測量計画機関(助言番号)	測量作業機関	実施時期
神奈川県	中井町 全域	都市計画	地形図等成果の座標補正 修正測量	2500	19.99km <sup>2</sup>	神奈川県中井町助言 H29.7.13 C0142	株式会社パスコ	H29.7.3 H30.3.16
神奈川県	横浜市 全域	その他	基準点測量 基準点測量 数値図化	2級 4級 500	1点 11点 0.01km <sup>2</sup>	法務省横浜地方法務局助言 H29.7.14 C0147	西田貴磨土地家屋調査士事務所	H29.6.7 H30.3.31
神奈川県	茅ヶ崎市 一部	その他	水準測量	1級	46.25km	神奈川県茅ヶ崎市助言 H29.8.1 C0186	株式会社GIS関東	H29.7.27 H30.3.31
神奈川県	中井町 全域	その他	基準点測量	2級	6点	神奈川県中井町助言 H29.8.1 C0188	神奈川調査設計株式会社	H29.8.1 H30.3.15
神奈川県	小田原市 全域 箱根町 全域	道路管理	基準点測量	3級	4点	関東地方整備局横浜国道事務所	株式会社パスコ	H29.5.9 H29.12.15
神奈川県	海老名市 一部	道路計画	数値図化	1000	0.05km <sup>2</sup>	神奈川県厚木土木事務所東部センター助言 H29.8.3 C0202	株式会社ワクニ	H29.8.1 H30.3.15
神奈川県	藤沢市 一部	道路台帳	修正測量	500	4.41km 1点	神奈川県藤沢市助言 H29.8.3 C0205	株式会社パスコ	H29.7.28 H30.2.9
神奈川県	厚木市 全域	砂防計画	修正測量	2500	48.9km <sup>2</sup>	神奈川県厚木土木事務所助言 H29.8.3 C0209	アジア航測株式会社	H29.7.31 H30.1.31
神奈川県	川崎市 全域	その他	基準点測量 復旧測量(基準点)	3級 3級	78点 7点	神奈川県川崎市助言 H29.8.7 C0220	株式会社日豊	H29.8.15 H30.3.15
神奈川県	湯河原町 一部	河川管理	修正測量	2500	8.7km <sup>2</sup>	神奈川県西土木事務所小田原土木センター助言 H29.8.17 C0229	株式会社パスコ	H29.6.30 H30.3.31
神奈川県	横浜市 一部	土地区画整理	基準点測量 基準点測量	3級 4級	23点 22点	神奈川県横浜市助言 H29.8.24 C0234	株式会社創和測量コンサルタント	H29.8.1 H30.9.30
神奈川県	綾瀬市 一部	道路計画	MMS計測	500	100km	神奈川県綾瀬市助言 H29.8.31 C0266	株式会社パスコ	H29.8.30 H30.2.28
神奈川県	茅ヶ崎市 一部	基準点管理	基準点測量 基準点測量	3級 街区三角点	37点 1点	神奈川県茅ヶ崎市助言 H29.9.13 C0287	中野設計工務株式会社	H29.10.1 H30.2.28
神奈川県	川崎市 全域	地盤変動調査	水準測量	1級	275km	神奈川県川崎市助言 H29.9.29 C0316	株式会社カワコン	H29.8.8 H30.3.23
神奈川県	寒川町 全域	地盤変動調査	水準測量	1級	21.74km	神奈川県寒川町助言 H29.11.1 C0392	株式会社日測	H29.10.5 H30.3.16
神奈川県	湯河原町 一部 大磯町 一部	道路管理	MMS計測	500	8.592km	公益財団法人神奈川県都市整備技術センター助言 H29.11.9 C0423	国際航業株式会社 神奈川支店	H29.10.23 H30.1.15
神奈川県	平塚市 全域 茅ヶ崎市 全域 秦野市 一部 伊勢原市 全域 寒川町 全域 大磯町 全域 二宮町 全域 大井町 全域 箱根町 全域 湯河原町 全域 愛川町 全域 清川村 全域	土地改良	数値撮影(デジタル)	地上画素寸法 16cm以内	527.26km <sup>2</sup>	かながわ水土里情報活用推進協議会助言 H29.11.13 C0431	株式会社パスコ 横浜支店	H29.10.23 H30.3.23
神奈川県	湯河原町 一部	その他	数値図化	2500	0.4km <sup>2</sup>	神奈川県西土木事務所小田原土木センター助言 H29.11.14 C0433	大日本コンサルタント株式会社	H29.11.1 H30.3.30
神奈川県	藤沢市 全域	地盤変動調査	水準測量	1級	59km	神奈川県藤沢市助言 H29.11.17 C0445	有限会社明成測量調査設計	H29.11.14 H30.3.30
神奈川県	横浜市 一部	その他	基準点測量	3級	1点	都市再生機構東日本都市再生本部助言 H29.11.16 C0447	株式会社中庭測量コンサルタント	H29.11.20 H31.3.31
神奈川県	横須賀市 全域	固定資産	数値撮影(デジタル)	地上画素寸法 12cm	100.83km <sup>2</sup>	神奈川県横須賀市助言 H29.11.16 C0452	株式会社パスコ 横浜支店	H29.11.16 H30.3.31
神奈川県	横浜市 一部	河川計画	水準測量 河川測量 河川測量 河川測量	2級 縦断測量 横断測量	30km 24.4km 243点	関東地方整備局京浜河川事務所助言 H29.11.27 C0469	望月測量設計株式会社	H29.6.27 H30.2.28
神奈川県	川崎市 全域	その他	数値撮影(デジタル)	地上画素寸法 20cm	144.35km <sup>2</sup>	神奈川県川崎市助言 H29.11.27 C0479	国際航業株式会社 神奈川支店	H30.1.1 H30.3.15
神奈川県	横浜市 一部	基準点管理	基準点測量	二次基準点	15km	神奈川県横浜市助言 H29.11.30 C0483	港南測量設計株式会社	H29.11.22 H30.3.31
神奈川県	横浜市 一部	基準点管理	基準点測量	二次基準点	16.6km 111点	神奈川県横浜市助言 H29.12.1 C0484	礎測量設計株式会社	H29.11.22 H30.3.31
神奈川県	南足柄市 全域	固定資産	数値撮影(デジタル) 同時調整	地上画素寸法 16cm 1000	76.93km <sup>2</sup> 76.93km <sup>2</sup>	神奈川県南足柄市助言 H29.12.4 C0487	朝日航洋株式会社	H29.12.1 H30.3.23
神奈川県	開成町 全域	固定資産	数値撮影(デジタル) 同時調整	地上画素寸法 16cm 1000	6.55km <sup>2</sup> 6.55km <sup>2</sup>	神奈川県開成町助言 H29.12.4 C0488	朝日航洋株式会社	H29.12.1 H30.3.13
神奈川県	鎌倉市 一部	地盤変動調査	水準測量	1級	9.56km	神奈川県鎌倉市助言 H29.12.1 C0497	株式会社GIS関東	H29.11.27 H30.3.31
神奈川県	横浜市 一部	地盤変動調査	水準測量	1級	101km	神奈川県横浜市助言 H29.12.4 C0504	株式会社中央工測事務所	H29.11.9 H30.3.16
神奈川県	海老名市 全域	地盤変動調査	水準測量	1級	57km 91点	神奈川県海老名市助言 H29.12.13 C0540	有限会社藤井測量設計	H29.12.1 H30.3.15
神奈川県	葉山町 全域	固定資産	数値撮影(デジタル) 同時調整 写真地図作成(デジタル オルソ)	地上画素寸法 16cm 1000 1000	17.04km <sup>2</sup> 17.04km <sup>2</sup> 17.04km <sup>2</sup>	神奈川県葉山町助言 H29.12.12 C0551	朝日航洋株式会社	H29.12.1 H30.3.30
神奈川県	綾瀬市 全域	固定資産	数値撮影(デジタル) 写真地図作成(デジタル オルソ)	地上画素寸法 16cm 1000	22.14km <sup>2</sup> 22.14km <sup>2</sup>	神奈川県綾瀬市助言 H29.12.14 C0563	朝日航洋株式会社	H29.12.1 H30.3.30
神奈川県	横浜市 全域	固定資産	数値撮影(デジタル)	地上画素寸法 20cm	434.98km <sup>2</sup>	神奈川県横浜市助言 H29.12.14 C0576	株式会社パスコ 横浜支店	H29.12.15 H30.3.30
神奈川県	相模原市 全域	その他	基準点測量 基準点測量 数値図化	2級 4級 500	2点 50点 0.2km <sup>2</sup>	法務省横浜地方法務局助言 H29.12.19 C0582	西田貴磨土地家屋調査士事務所	H29.12.14 H31.3.31
神奈川県	相模原市 全域	固定資産	数値撮影(デジタル)	地上画素寸法 16cm	328.91km <sup>2</sup>	神奈川県相模原市助言 H29.12.18 C0588	株式会社パスコ	H29.12.20 H30.2.28
神奈川県	厚木市 一部	地盤変動調査	水準測量	1級	23.767km	神奈川県厚木市助言 H29.12.21 C0599	三枝測量設計株式会社	H29.12.18 H30.3.30

関東地方

都道府県名	測量地域	測量目的	測量種別	縮尺・等級	事業量	測量計画機関(助言番号)	測量作業機関	実施時期
神奈川県	三浦市 全域	固定資産	数値撮影(デジタル)	地上画素寸法 10cm	32.05km <sup>2</sup>	神奈川県三浦市 助言 H29.12.22 C0609	朝日航洋株式会社	H29.12.20 H30.3.30
神奈川県	横浜市 全域	道路管理	復旧測量(基準点)	3級	1点	関東地方整備局横浜国道事務所 助言 H29.12.28 C0614	株式会社ランドサーベイ	H30.2.1 H30.2.28
神奈川県	平塚市 全域	地盤変動調査	水準測量	1級	30km	神奈川県平塚市 助言 H29.12.26 C0618	株式会社中央測量	H29.12.25 H30.3.19
神奈川県	南足柄市 一部	都市計画	基準点測量 基準点測量	2級 3級	2点 12点	神奈川県南足柄市 助言 H30.1.18 C0643	昭和株式会社	H30.1.15 H30.3.26
神奈川県	相模原市 一部	土地区画整理	基準点測量 基準点測量	3級 4級	10点 65点	相模原市当麻宿地区土地区画整理組合 助言 H30.1.18 C0652	昭和株式会社	H30.1.15 H30.3.20
神奈川県	相模原市 一部	下水道管理	数値撮影(デジタル) 数値図化	500	0.34km <sup>2</sup>	神奈川県相模原市 助言 H30.1.19 C0655	株式会社小橋	H30.1.5 H30.3.26
神奈川県	横須賀市 一部	基準点管理	基準点測量	2級	5点	神奈川県横須賀市 助言 H30.1.24 C0659	株式会社辰巳測量設計	H29.12.14 H30.3.13
神奈川県	横須賀市 一部 小田原市 一部 三浦市 一部 開成町 一部	道路台帳	MMS計測	500	30km <sup>2</sup>	神奈川県 助言 H30.1.19 C0661	株式会社パスコ	H29.1.11 H29.3.16
神奈川県	葉山町 一部	道路台帳	MMS計測	500	0.4km	神奈川県葉山町 助言 H30.2.2 C0693	株式会社パスコ	H29.1.23 H29.3.30
神奈川県	茅ヶ崎市 一部	地籍調査	基準点測量	地籍図根多角点	0.42km <sup>2</sup> 96点	神奈川県茅ヶ崎市 助言 H30.2.2 C0694	株式会社湘南ウイステリア	H29.12.22 H30.3.15
神奈川県	鎌倉市 一部	総合計画	復旧測量(基準点)	3級	3点	神奈川県鎌倉市 助言 H30.2.13 C0705	東京レコン株式会社	H30.2.21 H30.3.30
神奈川県	藤沢市 一部	道路計画	復旧測量(基準点)	3級	10点	神奈川県藤沢市 助言 H30.2.28 C0723	西部測量設計株式会社	H30.2.23 H30.3.20
神奈川県	海老名市 一部	道路管理	復旧測量(基準点)	3級	2点	神奈川県海老名市 助言 H30.3.16 C0742	西山測量株式会社	H30.3.1 H30.3.30
神奈川県	海老名市 一部	道路管理	復旧測量(基準点)	3級	1点	神奈川県海老名市 助言 H30.3.16 C0743	西山測量株式会社	H30.2.26 H30.3.23
神奈川県	小田原市 全域 箱根町 全域	河川管理	航空レーザ測量	500	3.15km <sup>2</sup>	神奈川県西土木事務所小田原土木センター 助言 H30.3.29 C0752	朝日航洋株式会社	H30.3.26 H30.9.28
山梨県	昭和町 全域	固定資産	数値撮影(デジタル)	地上画素寸法 10cm	9.08km <sup>2</sup>	山梨県昭和町 助言 H29.10.20 C0005	国際航業株式会社	H29.4.1 H30.3.31
山梨県	笛吹市 全域	道路管理	基準点測量	2級	3点	山梨県 助言 H29.4.25 C0010	株式会社カワイ	H29.4.7 H29.9.29
山梨県	笛吹市 全域	道路管理	基準点測量	2級	2点	山梨県 助言 H29.4.25 C0011	株式会社カワイ	H29.4.7 H29.9.29
山梨県	大月市 一部	道路管理	基準点測量 基準点測量	1級 2級	1点 1点	山梨県 助言 H29.4.28 C0017	株式会社テック・エンジニア	H29.4.17 H29.7.31
山梨県	大月市 全域	道路台帳	基準点測量	2級	2点	山梨県 助言 H29.5.10 C0026	パイロット測量設計株式会社	H29.2.6 H29.8.31
山梨県	都留市 一部	道路台帳	基準点測量 基準点測量	1級 2級	1点 1点	山梨県 助言 H29.5.19 C0038	株式会社OMT	H29.4.27 H29.7.31
山梨県	富士吉田市 一部	基準点管理	基準点測量	2級	1点	山梨県富士吉田市 助言 H29.6.19 C0093	渡邊測量設計事務所	H29.6.10 H29.8.10
山梨県	市川三郷町 一部 身延町 一部 南部町 一部 富士川町 一部	河川管理	航空レーザ測量 その他	500	14km <sup>2</sup>	関東地方整備局甲府河川国道事務所 助言 H29.6.29 C0111	朝日航洋株式会社	H29.7.1 H30.2.28
山梨県	南部町 全域	河川管理	水準測量 河川測量	3級 定期横断測量	29.5km <sup>2</sup> 172本	関東地方整備局甲府河川国道事務所 助言 H29.6.30 C0112	望月測量設計株式会社	H29.7.1 H30.2.28
山梨県	都留市 一部 大月市 一部	都市計画	数値図化	1000	3km <sup>2</sup>	大月都留広域事務組合 助言 H29.7.3 C0121	国際航業株式会社	H29.5.11 H29.8.31
山梨県	笛吹市 全域	都市計画	数値撮影(デジタル) 数値図化	地上画素寸法 20cm 2500	88.2km <sup>2</sup> 88.2km <sup>2</sup>	山梨県笛吹市 助言 H29.7.3 C0126	株式会社パスコ	H29.6.20 H30.3.16
山梨県	山梨市 一部	道路計画	MMS計測 修正測量	500 500	1.4km <sup>2</sup> 2.36km <sup>2</sup>	山梨県山梨市 助言 H29.8.1 C0195	株式会社パスコ	H29.7.31 H29.12.28
山梨県	忍野村 全域	固定資産	数値撮影(デジタル)	地上画素寸法 12cm	25.5km <sup>2</sup>	山梨県忍野村 助言 H29.8.3 C0203	株式会社パスコ	H29.10.1 H30.3.31
山梨県	南アルプス市 一部	固定資産	数値撮影(デジタル)	地上画素寸法 10cm	127.2km <sup>2</sup>	山梨県南アルプス市 助言 H29.8.3 C0204	株式会社パスコ	H29.9.11 H30.3.31
山梨県	忍野村 一部	道路計画	MMS計測	500	20km <sup>2</sup>	山梨県忍野村 助言 H29.8.9 C0223	株式会社パスコ	H29.8.8 H30.3.15
山梨県	富士吉田市 一部	道路計画	MMS計測	500	5km	山梨県富士吉田市 助言 H29.8.10 C0226	株式会社パスコ	H29.8.8 H30.3.15
山梨県	大月市 一部	道路台帳	MMS計測	500	2.9km	山梨県大月市 助言 H29.8.10 C0227	株式会社パスコ	H29.8.10 H30.3.31
山梨県	早川町 一部	河川管理	数値図化	1000	1.05km <sup>2</sup> 3.5km	山梨県峡南建設事務所 助言 H29.8.17 C0228	三和航測株式会社	H29.8.1 H30.3.15
山梨県	中央市 全域	都市計画	修正測量 修正測量	2500 10000	31.69km <sup>2</sup> 31.69km <sup>2</sup>	山梨県中央市 助言 H29.8.21 C0238	三和航測株式会社	H29.8.14 H30.3.28
山梨県	富士川町 全域 市川三郷町 全域	道路管理	基準点測量	2級	15点	中日本高速道路株式会社東京支社南アルプス工事事務所 助言 H29.8.30 C0263	株式会社帝国コンサルタント	H29.8.21 H30.3.1
山梨県	昭和町 一部 中央市 一部 笛吹市 一部 甲斐市 一部 甲府市 一部	地盤変動調査	水準測量	1級	83km	山梨県 助言 H29.9.29 C0319	昭和株式会社	H29.11.1 H30.3.31
山梨県	上野原市 全域	道路管理	基準点測量 基準点測量	1級 2級	1点 1点	山梨県富士・東部建設事務所 助言 H29.10.10 C0356	株式会社テック・エンジニア	H29.10.10 H30.3.15
山梨県	都留市 全域	土地区画整理	基準点測量 基準点測量 基準点測量 基準点測量 その他	2級 3級 4級 500	3点 6点 51点 0.1km <sup>2</sup>	都留市井倉第二土地区画整理組合 助言 H29.10.20 C0362	株式会社日本都市設計	H29.9.5 H30.3.30
山梨県	甲府市 一部	その他	基準点測量 基準点測量	2級 4級	2点 336点	法務省甲府地方務局 助言 H29.10.19 C0370	株式会社テック・エンジニア	H29.11.1 H30.2.28
山梨県	上野原市 全域	道路管理	基準点測量 基準点測量	1級 2級	3点 1点	山梨県富士・東部建設事務所 助言 H29.10.20 C0375	有限会社山下調査測量	H29.10.16 H30.1.31
山梨県	甲府市 一部	河川管理	数値撮影(デジタル) 数値図化	地上画素寸法 9cm	3.8km <sup>2</sup> 0.23km <sup>2</sup>	山梨県中北建設事務所 助言 H29.10.19 C0376	三和航測株式会社	H29.9.13 H30.3.15
山梨県	富士河口湖町 全域	道路台帳	基準点測量 基準点測量	1級 2級	1点 1点	山梨県富士・東部建設事務所 助言 H29.10.25 C0379	株式会社日本都市設計	H29.7.31 H29.12.15

関東地方

都道府県名	測量地域	測量目的	測量種別	縮尺・等級	事業量	測量計画機関(助言番号)	測量作業機関	実施時期
山梨県	北杜市 一部	道路管理	基準点測量 路線測量 その他	2級 その他 現地測量	2点 0.66km 0.013km <sup>2</sup>	山梨県県土整備部中北建設事務所 助言 H29.10.27 C0388	東洋測量設計株式会社	H29.10.23 H30.3.15
山梨県	鳴沢村 一部	固定資産	数値撮影(デジタル) 写真地図作成(デジタル オルソ)	地上画素寸法 25cm 1000	39km <sup>2</sup> 25km <sup>2</sup>	山梨県鳴沢村 助言 H29.11.9 C0422	国土情報開発株式会社	H29.11.1 H30.1.31
山梨県	甲斐市 一部	道路計画	水準測量	3級	8.86km	関東地方整備局甲府河川国道事務所 助言 H29.11.13 C0434	望月測量設計株式会社	H29.5.11 H29.12.25
山梨県	甲府市 一部	道路計画	基準点測量	3級	2点	関東地方整備局甲府河川国道事務所 助言 H29.11.13 C0435	望月測量設計株式会社	H29.5.11 H29.12.25
山梨県	甲府市 一部 笛吹市 一部	道路計画	水準測量	3級	6.17km	関東地方整備局甲府河川国道事務所 助言 H29.11.13 C0436	東洋測量設計株式会社	H29.10.30 H29.11.30
山梨県	大月市 一部	都市計画	数値撮影(デジタル) 数値図化	地上画素寸法 6cm	0.05km <sup>2</sup> 0.05km <sup>2</sup>	山梨県大月市 助言 H29.11.20 C0461	株式会社バスコ 山梨支店	H29.11.8 H30.2.28
山梨県	西桂町 一部	道路台帳	基準点測量 基準点測量	1級 2級	2点 1点	山梨県富士・東部建設事務所 助言 H29.11.27 C0471	株式会社OMT	H29.3.21 H30.2.28
山梨県	甲府市 全域	固定資産	数値撮影(デジタル) 同時調整 写真地図作成(デジタル オルソ)	地上画素寸法 12.5cm 1000 1000	137.76km <sup>2</sup> 137.76km <sup>2</sup> 137.76km <sup>2</sup>	山梨県甲府市 助言 H29.12.4 C0490	朝日航洋株式会社	H29.11.1 H30.2.28
山梨県	忍野村 全域	河川管理	基準点測量	2級	2点	山梨県富士・東部建設事務所 助言 H29.12.1 C0498	有限会社アシスト測量設計	H29.12.1 H30.3.15
山梨県	上野原市 全域	固定資産	数値撮影(デジタル)	地上画素寸法 16cm	170.57km <sup>2</sup>	山梨県上野原市 助言 H29.12.11 C0500	アジア航測株式会社 本社営業部	H29.12.1 H30.3.26
山梨県	甲府市 一部	地盤変動調査	水準測量	1級	3km 4点	山梨県甲府市 助言 H29.12.8 C0507	昭和株式会社	H29.10.5 H30.3.30
山梨県	甲州市 一部	道路計画	基準点測量	2級	1点	中日本高速道路株式会社八王子支社大月保全・サービスセンター 助言 H29.12.11 C0516	株式会社蒼和コンサルタン	H29.12.11 H30.1.31
山梨県	南アルプス市 一部	河川管理	数値撮影(デジタル) 数値図化	地上画素寸法 6cm 500	0.2km <sup>2</sup> 0.2km <sup>2</sup>	山梨県中北建設事務所 助言 H29.12.4 C0517	株式会社バスコ 山梨支店	H29.9.13 H30.3.15
山梨県	小菅村 一部	道路計画	MMS計測	500	5km	山梨県小菅村 助言 H29.12.12 C0556	株式会社バスコ 山梨支店	H29.12.6 H30.2.28
山梨県	南アルプス市 一部	道路台帳	MMS計測	500	5.2km	山梨県南アルプス市 助言 H29.12.14 C0561	株式会社バスコ 山梨支店	H29.12.8 H30.2.28
山梨県	北杜市 一部	道路管理	基準点測量 基準点測量	2級 3級	3点 0.076km <sup>2</sup> 6点	山梨県県土整備部中北建設事務所 助言 H29.12.13 C0565	疾測量株式会社	H29.12.7 H30.3.15
山梨県	甲府市 一部 笛吹市 一部 甲州市 全域	河川管理	水準測量	3級	44.069km	関東地方整備局甲府河川国道事務所 助言 H29.12.19 C0591	東洋測量設計株式会社	H29.12.11 H30.2.28
山梨県	笛吹市 全域	固定資産	数値撮影(デジタル) 同時調整 数値図化	地上画素寸法 10cm 1000 1000	201.92km <sup>2</sup> 201.92km <sup>2</sup> 201.92km <sup>2</sup>	山梨県笛吹市 助言 H29.12.18 C0595	朝日航洋株式会社	H29.12.14 H30.3.30
山梨県	山梨市 一部	道路管理	基準点測量	2級	5点	山梨県峡東建設事務所 助言 H29.12.28 C0623	株式会社峡東測量設計	H29.12.25 H30.3.15
山梨県	丹波山村 一部	道路管理	基準点測量 基準点測量	1級 2級	1点 1点	山梨県富士・東部建設事務所 助言 H30.1.18 C0649	黒田測量事務所	H30.1.15 H30.2.28
山梨県	笛吹市 全域	都市計画	数値図化	10000	201.92km <sup>2</sup>	山梨県笛吹市 助言 H30.1.19 C0669	株式会社バスコ	H30.1.15 H30.3.26
山梨県	大月市 一部 甲州市 一部	道路計画	基準点測量	2級	3点	関東地方整備局甲府河川国道事務所 助言 H30.1.31 C0687	望月測量設計株式会社	H30.1.20 H30.5.30
山梨県	甲府市 一部	道路台帳	MMS計測 現地測量(数値地形図作成)	500,1000 500,1000	1km 4km <sup>2</sup>	山梨県甲府市 助言 H30.2.7 C0700	株式会社バスコ	H29.2.10 H30.3.30
山梨県	富士川町 一部	河川管理	数値図化	500	0.35km <sup>2</sup>	山梨県峡南建設事務所 助言 H30.2.23 C0721	三和航測株式会社	H29.11.1 H30.3.15
山梨県	富士河口湖町 一部	道路管理	基準点測量	1級	4点	山梨県富士・東部建設事務所 助言 H30.3.13 C0738	株式会社アトラス測量	H30.1.22 H30.7.31
長野県	下諏訪町 一部	都市計画	基準点測量 水準測量 数値図化	4級 3級 250	29点 4.34km 0.017km <sup>2</sup>	長野県下諏訪町 助言 H29.4.11 C0002	東日本総合計画株式会社	H28.12.12 H29.4.24
長野県	安曇野市 一部	固定資産	写真地図作成(デジタル オルソ)	地上画素寸法 12cm	331.78km <sup>2</sup>	長野県安曇野市 助言 H29.4.26 C0012	朝日航洋株式会社	H29.4.17 H29.9.30
長野県	小諸市 一部	固定資産	数値撮影(デジタル)	地上画素寸法 20cm	78.99km <sup>2</sup>	長野県小諸市 助言 H29.4.27 C0023	新日本航業株式会社	H16.9.14 H17.3.23
長野県	松川町 全域	固定資産	数値撮影(デジタル) 同時調整	地上画素寸法 12cm 1000	426.28km <sup>2</sup> 426.28km <sup>2</sup>	長野県松川町 助言 H29.5.17 C0039	朝日航洋株式会社	H29.4.25 H29.10.31
長野県	大鹿村 全域	固定資産	数値撮影(デジタル) 同時調整	地上画素寸法 12cm 1000	426.28km <sup>2</sup> 426.28km <sup>2</sup>	長野県大鹿村 助言 H29.5.17 C0040	朝日航洋株式会社	H29.4.25 H29.10.31
長野県	豊丘村 全域	固定資産	数値撮影(デジタル) 同時調整	地上画素寸法 12cm 1000	426.28km <sup>2</sup> 426.28km <sup>2</sup>	長野県豊丘村 助言 H29.5.17 C0041	朝日航洋株式会社	H29.4.25 H29.10.31
長野県	高森町 全域	固定資産	数値撮影(デジタル) 同時調整	地上画素寸法 12cm 1000	426.28km <sup>2</sup> 426.28km <sup>2</sup>	長野県高森町 助言 H29.5.17 C0042	朝日航洋株式会社	H29.4.25 H29.10.31
長野県	喬木村 全域	固定資産	数値撮影(デジタル) 同時調整	地上画素寸法 12cm 1000	426.28km <sup>2</sup> 426.28km <sup>2</sup>	長野県喬木村 助言 H29.5.17 C0043	朝日航洋株式会社	H29.4.25 H29.10.31
長野県	上田市 一部	基準点管理	復旧測量(基準点)	街区多角点	1点	長野県上田市 助言 H29.5.24 C0045	株式会社第一土建コンサル	H29.4.24 H29.7.31

関東地方

都道府県名	測量地域	測量目的	測量種別	縮尺・等級	事業量	測量計画機関(助言番号)	測量作業機関	実施時期	
長野県	小谷村 一部	砂防計画	航空レーザ測量	1000	2.65km <sup>2</sup>	北陸地方整備局松本砂防事務所 助言 H29.5.25 C0050	国際航業株式会社	H29.5.19 H30.2.28	
長野県	塩尻市 一部	その他	修正測量 修正測量	2500 1000	20.174km <sup>2</sup> 8点 3km	長野県塩尻市 助言 H29.6.1 C0064	株式会社こうそく	H29.5.29 H29.11.30	
長野県	安曇野市 一部	土地改良	基準点測量 基準点測量	2級 4級	10点 54.18km <sup>2</sup>	長野県松本地域振興局 助言 H29.6.5 C0067	株式会社アンドー	H29.6.1 H30.3.9	
長野県	安曇野市 一部	都市計画	数値図化	2500	198.41km <sup>2</sup>	長野県安曇野市 助言 H29.6.9 C0080	朝日航洋株式会社	H29.5.15 H31.2.28	
長野県	軽井沢町 全域	砂防計画	基準点測量 基準点測量	2級 3級	4点 5点	関東地方整備局利根川水系砂防事務所 助言 H29.6.19 C0091	株式会社みすず総合コンサルタント	H29.5.11 H30.2.28	
長野県	富士見町 一部	固定資産	数値撮影(デジタル) 写真地図作成(デジタルオルソ)	地上画素寸法 16cm 1000	103.5km <sup>2</sup> 103.5km <sup>2</sup>	長野県富士見町 助言 H29.6.26 C0098	株式会社協同測量社	H29.4.13 H29.7.31	
長野県	飯山市 一部	都市計画	数値図化	2500	7.65km <sup>2</sup>	長野県飯山市 助言 H29.7.14 C0144	株式会社パスコ	H28.5.31 H29.3.17	
長野県	上田市 全域	その他	基準点測量 基準点測量 基準点測量 数値図化	2級 3級 4級 500	1点 3点 25点 6.19km <sup>2</sup>	長野県上田地域振興局 助言 H29.7.20 C0151	エイベクス測量設計	H29.6.20 H30.2.28	
長野県	大桑村 全域	その他	基準点測量 基準点測量 基準点測量	1級 3級 4級	3点 5点 18点	中部地方整備局多治見砂防国道事務所 助言 H29.7.21 C0154	株式会社三進	H29.5.9 H30.3.29	
長野県	上田市 一部	基準点管理	復旧測量(基準点)	四等三角点	6点	長野県上田市 助言 H29.8.22 C0157	株式会社日研コンサル	H28.11.1 H29.3.18	
長野県	諏訪市 全域	道路管理	復旧測量(基準点)	3級	1点	関東地方整備局長野国道事務所 助言 H29.7.25 C0162	株式会社伊藤測量設計	H29.7.6 H29.12.15	
長野県	塩尻市 全域	道路管理	基準点測量 水準測量	3級 3級	1点 1.49km	関東地方整備局長野国道事務所 助言 H29.8.23 C0197	株式会社伊藤測量設計	H29.5.30 H30.2.15	
長野県	伊那市 全域	砂防計画	基準点測量 基準点測量 数値図化	2級 4級 500	3点 94点 0.191km <sup>2</sup>	中部地方整備局天竜川上流河川事務所 助言 H29.8.24 C0235	株式会社伊那測量	H29.6.29 H30.1.12	
長野県	松本市 一部	道路台帳	修正測量	1000	0.12km <sup>2</sup>	長野県松本市 助言 H29.8.21 C0243	国際航業株式会社	H29.9.1 H30.3.31	
長野県	小谷村 全域	その他	復旧測量(基準点)	2級	6点	長野県北アルプス地域振興局 助言 H29.8.25 C0250	株式会社アンドー	H29.8.10 H29.11.30	
長野県	大鹿村 全域	砂防計画	基準点測量 基準点測量 数値図化	2級 4級 500	6点 145点 0.298km <sup>2</sup>	中部地方整備局天竜川上流河川事務所 助言 H29.9.13 C0272	株式会社パスコ	H29.9.1 H30.2.13	
長野県	駒ヶ根市 全域	砂防計画	基準点測量 基準点測量 数値図化	2級 4級 500	6点 157点 0.22km <sup>2</sup>	中部地方整備局天竜川上流河川事務所 助言 H29.9.8 C0283	株式会社ゼンシン	H29.8.3 H30.2.16	
長野県	松川町 全域	砂防計画	基準点測量 基準点測量 数値図化	2級 4級 500	7点 180点 0.371km <sup>2</sup>	中部地方整備局天竜川上流河川事務所 助言 H29.9.8 C0284	株式会社嶺水	H29.7.20 H30.1.31	
長野県	松本市 全域	土地区画整理	基準点測量 数値図化	4級 500	25点 0.05km <sup>2</sup>	松本市村井町南土地区画整理組合 助言 H29.9.15 C0291	うしこし測量登記事務所	H29.8.3 H30.3.16	
長野県	松本市 一部	都市計画	修正測量 修正測量	2500 1000	54km <sup>2</sup> 31km	長野県松本市 助言 H29.9.14 C0295	株式会社こうそく	H29.9.15 H30.3.16	
長野県	阿智村 全域	土地区画整理	基準点測量 基準点測量	2級 3級	1点 7点	長野県南信州地域振興局 助言 H29.9.20 C0301	株式会社ジッソク	H29.9.14 H30.2.16	
長野県	松川町 全域	砂防計画	基準点測量 基準点測量 数値図化	2級 4級 500	6点 157点 0.28km <sup>2</sup>	中部地方整備局天竜川上流河川事務所 助言 H29.9.20 C0302	長姫調査設計株式会社	H29.6.29 H30.1.18	
長野県	茅野市 一部	土地改良	基準点測量 基準点測量 水準測量 路線測量 その他	2級 4級 4級 その他	4点 24点 1.2km 1.2km 0.1km <sup>2</sup>	長野県 助言 H29.9.29 C0310	株式会社緑地計画	H29.10.2 H29.12.20	
長野県	駒ヶ根市 一部	砂防計画	基準点測量 基準点測量 数値図化	2級 4級 500	4点 24点 0.022km <sup>2</sup>	中部地方整備局天竜川上流河川事務所 助言 H29.9.29 C0322	株式会社ゼンシン	H29.6.22 H30.2.16	
長野県	飯田市 一部	砂防計画	基準点測量 基準点測量 数値図化	2級 4級 500	8点 110点 0.31km <sup>2</sup>	中部地方整備局天竜川上流河川事務所 助言 H29.10.4 C0330	株式会社パスコ	H29.9.29 H30.2.22	
長野県	上田市 一部	基準点管理	復旧測量(基準点) 復旧測量(基準点) 復旧測量(基準点)	街区三角点 街区多角点 街区多角点節点	28点 47点 99点	長野県上田市 助言 H29.10.4 C0333	株式会社日研コンサル	H29.9.7 H30.3.23	
長野県	長和町 一部 立科町 一部 軽井沢町 一部 北相木村 一部 南牧村 一部 小海町 一部 佐久市 一部 小諸市 一部	青木村 一部 御代田町 一部 佐久穂町 一部 南相木村 一部 川上村 一部 東御市 一部 茅野市 一部 上田市 一部	森林計画	数値撮影(デジタル) 写真地図作成(デジタルオルソ)	地上画素寸法 30cm 2500	1898km <sup>2</sup> 1898km <sup>2</sup>	長野県 助言 H29.10.10 C0351	株式会社みすず総合コンサルタント	H29.9.20 H30.2.16
長野県	信濃町 全域	道路計画	数値撮影(デジタル) 同時調整 数値図化 航空レーザ測量	500 500 500 500	9km <sup>2</sup> 9km <sup>2</sup> 0.35km <sup>2</sup> 9km <sup>2</sup>	関東地方整備局長野国道事務所 助言 H29.10.17 C0366	アジア航測株式会社	H29.8.29 H30.1.31	

関東地方

都道府県名	測量地域	測量目的	測量種別	縮尺・等級	事業量	測量計画機関(助言番号)	測量作業機関	実施時期
長野県	原村 全域	その他	修正測量	1000	2.1km <sup>2</sup>	長野県原村 助言 H29.10.17 C0368	株式会社こうそく	H29.10.2 H30.2.28
			地形図等成果の座標補正	1000	43.26km <sup>2</sup>			
			地形図等成果の座標補正	2500	43.26km <sup>2</sup>			
			地形図等成果の座標補正	10000	43.26km <sup>2</sup>			
長野県	大町市 全域	その他	修正測量 修正測量 修正測量 修正測量	1000 2500 5000 10000	4.437km 4.437km 4.437km 4.437km	長野県大町市 助言 H29.11.7 C0416	株式会社こうそく	H29.10.2 H30.3.31
長野県	阿智村 全域	その他	基準点測量	2級	7点	長野県南信州地域振興局 助言 H29.11.8 C0419	株式会社嶺水	H29.11.1 H30.2.23
長野県	飯田市 一部	道路台帳	基準点測量	3級	3点	長野県飯田建設事務所 助言 H29.11.13 C0439	北沢建設株式会社	H29.12.1 H30.1.15
長野県	佐久市 一部	都市計画	数値図化	2500	8.44km <sup>2</sup>	長野県佐久市 助言 H29.11.17 C0456	株式会社みすず総合コンサルタント	H29.10.31 H30.2.14
長野県	飯田市 一部	道路台帳	基準点測量 基準点測量	2級 3級	2点 3点	長野県飯田建設事務所 助言 H29.11.27 C0470	有限会社白山サーベイ	H29.12.1 H30.3.12
長野県	松本市 一部	砂防計画	航空レーザ測量 航空レーザ測量	500 1000	112.4km <sup>2</sup> 112.4km <sup>2</sup>	北陸地方整備局松本砂防事務所 助言 H29.11.27 C0478	朝日航洋株式会社	H29.8.30 H30.1.31
長野県	木曾町 一部 塩尻市 一部	道路管理	基準点測量	道路基準点測量	125点	中部地方整備局飯田国道事務所 助言 H29.12.8 C0514	株式会社ジッソク	H29.11.8 H30.3.23
長野県	飯山市 一部	河川管理	復旧測量(基準点)	2級	1点	北陸地方整備局千曲川河川事務所 助言 H29.12.13 C0524	株式会社平成測量	H29.12.5 H30.2.23
長野県	長野市 一部	河川管理	基準点測量 復旧測量(基準点)	2級 3級	1点 2点	北陸地方整備局千曲川河川事務所 助言 H29.12.13 C0525	株式会社平成測量	H29.12.5 H30.1.26
長野県	長野市 一部	その他	基準点測量	4級	0.458km <sup>2</sup> 394点	法務省長野地方務局 助言 H29.12.13 C0542	土地家屋調査士協会	H29.12.10 H30.2.28
長野県	軽井沢町 全域 小諸市 全域	砂防計画	基準点測量 基準点測量	2級 3級	3点 1点	関東地方整備局利根川水系砂防事務所 助言 H29.12.14 C0573	株式会社伊藤測量設計	H29.12.11 H30.2.26
長野県	岡谷市 一部	基準点管理	基準点測量	街区多角点	1点	長野県岡谷市 助言 H29.12.19 C0584	株式会社こうそく	H29.9.11 H29.11.27
長野県	駒ヶ根市 一部	都市計画	既成図数値化	2500	5.582km <sup>2</sup>	長野県駒ヶ根市 助言 H29.12.20 C0598	アジア航測株式会社 信越支店	H29.11.30 H30.3.9
長野県	下諏訪町 一部 諏訪市 一部	道路計画	数値撮影(デジタル) 航空レーザ測量 数値図化	地上画素寸法 18cm 1000 2500	19.9km <sup>2</sup> 19.9km <sup>2</sup> 15.9km <sup>2</sup>	関東地方整備局長野国道事務所 助言 H29.12.22 C0605	中日本航空株式会社	H29.12.7 H30.3.30
長野県	松本市 一部	土地区画整理	基準点測量	4級	0.031km <sup>2</sup> 22点	松本市両島土地区画整理組合 助言 H29.12.27 C0613	株式会社中庭測量コンサルタント	H29.5.23 H30.1.31
長野県	中野市 一部	基準点管理	基準点測量	4級	35点	長野県中野市 助言 H29.12.28 C0621	公益社団法人長野県公共囁託登記土地家屋調査士協会	H29.12.20 H30.3.31
長野県	駒ヶ根市 全域	砂防計画	基準点測量 基準点測量 数値図化	2級 4級 500	6点 157点 0.22km <sup>2</sup>	中部地方整備局天竜川上流河川事務所 助言 H30.1.9 C0636	株式会社ゼンシン	H29.8.3 H30.3.9
長野県	松川町 全域	砂防計画	基準点測量 基準点測量 数値図化	2級 4級 500	7点 180点 0.37km <sup>2</sup>	中部地方整備局天竜川上流河川事務所 助言 H30.1.9 C0637	株式会社嶺水	H29.12.25 H30.3.9
長野県	栄村 一部	ほ場整備	基準点測量 基準点測量 基準点測量 その他	2級 3級 4級 現地測量	4点 11点 122点 0.233km <sup>2</sup>	長野県 助言 H30.1.9 C0639	有限会社須高測量	H27.6.8 H30.3.26
長野県	中野市 一部	道路管理	基準点測量	2級	10点	長野県中野市 助言 H30.1.24 C0665	公益社団法人長野県公共囁託登記土地家屋調査士協会	H30.2.1 H30.3.31
長野県	中野市 一部	基準点管理	復旧測量(基準点) 復旧測量(基準点)	2級 3級	1点 2点	長野県中野市 助言 H30.2.7 C0697	公益社団法人長野県公共囁託登記土地家屋調査士協会	H30.2.5 H30.3.31
長野県	佐久穂町 一部	道路台帳	その他	1000	0.19km <sup>2</sup> 6.013km <sup>2</sup>	長野県佐久穂町 助言 H30.2.13 C0702	アジア航測株式会社 信越支店	H29.12.28 H30.3.23
長野県	長野市 一部	基準点管理	復旧測量(基準点)	3級	1点	関東地方整備局長野国道事務所 助言 H30.2.28 C0726	株式会社緑地計画	H30.2.13 H30.2.28
長野県	上田市 一部	基準点管理	基準点測量	2級	1点	長野県上田市 助言 H30.2.28 C0727	株式会社大輝 上田営業所	H30.2.26 H30.3.16
長野県	長野市 一部	土地区画整理	基準点測量 基準点測量	2級 4級	6点 268点	長野県長野市 助言 H30.3.12 C0734	東日本総合計画株式会社 長野支店	H29.12.28 H30.3.30
長野県	長野市 一部	基準点管理	復旧測量(基準点)	2級	1点	長野県長野市 助言 H30.4.2 C0759	有限会社三栄測地	H30.4.9 H30.7.31
茨城県	土浦市 一部 鹿嶋市 一部 稲敷市 一部 かすみがうら市 一部 神栖市 一部 鉾田市 一部 美浦村 一部 香取市 一部	河川管理	修正測量 地形図等成果の座標補正	2500 2500	39km <sup>2</sup> 39km <sup>2</sup>	関東地方整備局霞ヶ浦河川事務所 助言 H29.12.18 C0592	株式会社パスコ	H29.12.14 H30.3.23
千葉県	東海村 一部 大洗町 一部 水戸市 一部 ひたちなか市 一部 常陸太田市 一部	河川管理	数値撮影(デジタル)	地上画素寸法 18cm	468km <sup>2</sup>	関東地方整備局長野河川国道事務所 助言 H30.2.22 C0718	国際航業株式会社	H30.2.20 H30.3.31
栃木県	那珂川町 一部 那須烏山市 一部 さくら市 一部 大田原市 一部							

関東地方

都道府県名	測量地域	測量目的	測量種別	縮尺・等級	事業量	測量計画機関(助言番号)	測量作業機関	実施時期
茨城県 埼玉県 群馬県	古河市 一部 境町 一部 熊谷市 一部 加須市 一部 本庄市 一部 深谷市 一部 上里町 一部 高崎市 一部 伊勢崎市 一部 大泉町 一部 玉村町 一部 板倉町 一部 明和町 一部 千代田町 一部 藤岡市 一部	河川管理	数値撮影(デジタル)	地上画素寸法 20cm(5コース)	76.9km <sup>2</sup>	関東地方整備局利根川上流河川事務所 助言 H30.2.19 C0712	アジア航測株式会社	H29.4.1 H30.3.31
埼玉県 茨城県 群馬県	久喜市 全域 羽生市 全域 加須市 全域 行田市 全域 熊谷市 全域 古河市 全域 館林市 全域 板倉町 全域 千代田町 全域 明和町 全域	河川管理	数値図化	2500	104.4km <sup>2</sup>	関東地方整備局利根川上流河川事務所 助言 H29.10.13 C0359	株式会社パスコ さいたま支店	H29.10.1 H30.2.28
埼玉県 茨城県	加須市 全域 古河市 全域 五霞町 全域	河川管理	水準測量	2級	22.5km	関東地方整備局利根川上流河川事務所 助言 H29.7.7 C0131	バスキン工業株式会社	H29.7.1 H30.3.31
埼玉県 群馬県	加須市 全域 明和町 全域	河川管理	水準測量	2級	12.5km	関東地方整備局利根川上流河川事務所 助言 H29.7.7 C0130	株式会社本州	H29.7.1 H30.3.31
東京都 神奈川県	府中市 全域 調布市 全域 町田市 全域 日野市 全域 国立市 全域 相模原市 全域	道路管理	数値撮影(デジタル) 数値撮影(デジタル) MMS計測 復旧測量(基準点) 基準点測量 基準点測量 基準点測量	地上画素寸法 6cm 地上画素寸法 6cm 500 2級	0.69km <sup>2</sup> 0.84km <sup>2</sup> 17.52km <sup>2</sup> 8点 73点 20点 121点	関東地方整備局相武国道事務所 助言 H29.10.18 C0367	株式会社パスコ	H29.10.16 H30.2.20
東京都 埼玉県	足立区 一部 川口市 一部 戸田市 一部	河川管理	基準点測量	4級	22点	関東地方整備局荒川下流河川事務所 助言 H30.1.25 C0674	株式会社新屋コンサルタント	H30.1.15 H30.3.30
栃木県 茨城県	小山市 全域 古河市 全域	道路計画	基準点測量	道路基準点	50点	関東地方整備局宇都宮国道事務所 助言 H29.10.10 C0357	株式会社こうそく	H29.9.5 H30.2.28
栃木県 群馬県	足利市 一部 佐野市 一部 藤岡町 一部 桐生市 一部 太田市 一部 館林市 一部 みどり市 一部 板倉町 一部 邑楽町 一部	河川管理	修正測量	2500	22.78km <sup>2</sup>	関東地方整備局渡良瀬川河川事務所 助言 H30.3.6 C0732	国際航業株式会社	H29.12.12 H30.3.20

北陸地方

都道府県名	測量地域	測量目的	測量種別	縮尺・等級	事業量	測量計画機関(助言番号)	測量作業機関	実施時期
新潟県	新潟市 全域	固定資産	数値撮影(デジタル) 同時調整 写真地図作成(デジタル オルソ)	1000 1000 1000	726.45km <sup>2</sup> 726.45km <sup>2</sup> 726.45km <sup>2</sup>	新潟県新潟市 助言 H29.4.20 D0001	朝日航洋株式会社 北 陸空情支社	H29.4.4 H29.9.29
新潟県	糸魚川市 一部	その他	基準点測量	3級	5点	新潟県糸魚川市 助言 H29.4.21 D0004	株式会社サンワコン	H29.1.20 H29.5.31
新潟県	新潟市 一部	その他	基準点測量 基準点測量 基準点測量	2級 3級 4級	2点 6点 152点	内野西土地区画整理組合 助言 H29.5.12 D0006	株式会社レベラップ	H28.7.25 H29.12.31
新潟県	長岡市 一部	その他	基準点測量 基準点測量	2級 3級	4点 12点	花園南部土地区画整理組合 助言 H29.5.9 D0007	株式会社総合都市開発	H29.5.15 H29.7.28
新潟県	長岡市 一部	その他	基準点測量 基準点測量 基準点測量 その他	2級 3級 4級 一筆地測量	6点 9点 70点 0.3km <sup>2</sup>	新潟県長岡地域振興局 助言 H29.5.22 D0009	新潟県土地改良事業団 体連合会	H29.4.28 H29.12.21
新潟県	新潟市 一部	その他	基準点測量 基準点測量 基準点測量 その他	2級 3級 4級 一筆地測量	8点 26点 257点 1.63km <sup>2</sup>	新潟県新潟地域振興局 助言 H29.5.31 D0010	新潟県土地改良事業団 体連合会	H29.4.28 H29.12.21
新潟県	上越市 一部	ほ場整備	基準点測量 基準点測量 基準点測量 基準点測量	2級 3級 4級 一筆地測量	21点 58点 580点 3.06km <sup>2</sup>	新潟県上越地域振興局 助言 H29.5.29 D0011	新潟県土地改良事業団 体連合会	H29.4.28 H29.12.21
新潟県	胎内市 一部	固定資産	数値撮影(デジタル) 写真地図作成(デジタル オルソ)	地上画素寸法 20cm 1000	164.63km <sup>2</sup> 164.63km <sup>2</sup>	新潟県胎内市 助言 H29.5.29 D0012	株式会社ナカノアイシス テム	H29.4.21 H29.11.30
新潟県	燕市 一部	その他	基準点測量 基準点測量 基準点測量 基準点測量	2級 3級 4級 一筆地測量	6点 12点 0.97km <sup>2</sup> 178点 0.97km <sup>2</sup>	新潟県新潟地域振興局 助言 H29.5.29 D0013	新潟県土地改良事業団 体連合会	H29.4.28 H30.1.24
新潟県	三条市 一部	その他	数値撮影(デジタル) 同時調整	地上画素寸法 11.8cm 地上画素寸法 11.8cm	256.32km <sup>2</sup> 256.32km <sup>2</sup>	新潟県三条市 助言 H29.5.29 D0014	朝日航洋株式会社	H29.4.28 H29.10.31
新潟県	村上市 一部	都市計画	数値撮影(デジタル)	2500	10km <sup>2</sup>	村上市 助言 H29.5.30 D0015	株式会社オリス	H29.4.28 H29.12.20
新潟県	新発田市 一部	その他	数値撮影(デジタル) 数値図化	地上画素寸法 8cm 500	2.3km <sup>2</sup> 2.34km <sup>2</sup>	新潟県新発田市 助言 H29.6.2 D0016	株式会社ナカノアイシス テム	H29.5.18 H30.2.28
新潟県	湯沢町 一部 津南町 一部	その他	その他 数値図化 航空レーザ測 量	500 500 500	1.98km <sup>2</sup> 2.98km <sup>2</sup> 1km <sup>2</sup>	北陸地方整備局湯沢砂防事務所 助言 H29.6.15 D0020	中日本航空株式会社	H29.6.12 H29.9.29
新潟県	新発田市 一部	道路計画	基準点測量	4級	14点	北陸地方整備局新潟国道事務所 助言 H29.6.19 D0021	株式会社国土開発セン ター	H29.5.25 H29.9.29
新潟県	上越市 一部	土地改良	基準点測量	2級	10点	新潟県上越地域振興局 助言 H29.6.14 D0022	株式会社平成測量	H29.6.15 H29.9.29
新潟県	上越市 一部	下水道計 画	水準測量 数値撮影(デ ジタル) 数値図化(同 時調整含む)	3級 地上画素寸法 8cm 500	18.98km 17km <sup>2</sup> 2.37km <sup>2</sup>	新潟県上越市 助言 H29.6.19 D0023	株式会社ナカノアイシス テム	H29.4.28 H29.12.23
新潟県	長岡市 全域	固定資産	数値撮影(デ ジタル)	地上画素寸法 12cm	890.91km <sup>2</sup>	新潟県長岡市 助言 H29.6.19 D0025	株式会社パスコ	H29.5.29 H30.3.31
新潟県	糸魚川市 一部	道路管理	その他	キロポスト座標取 付(200m間隔)	3.1km 17点	北陸地方整備局高田河川国道 事務所 助言 H29.6.28 D0027	株式会社桑原測量社	H29.6.26 H29.12.25
新潟県	南魚沼市 一部	砂防計画	基準点測量 その他	2級 GNSS水準	4点 2点	北陸地方整備局湯沢砂防事務所 助言 H29.6.28 D0032	株式会社ナカノアイシス テム	H29.6.20 H29.11.10
新潟県	南魚沼市 一部	その他	数値図化 修正測量	2500 2500	36.2km <sup>2</sup> 303.53km <sup>2</sup>	新潟県南魚沼市 助言 H29.7.13 D0036	株式会社ナカノアイシス テム	H29.6.20 H30.3.31
新潟県	新潟市 一部 聖籠町 一部	その他	水準測量	2級	50.6km	北陸地方整備局新潟港湾・空 港整備事務所 助言 H29.7.5 D0037	株式会社ナカノアイシス テム	H29.6.12 H30.2.28
新潟県	十日町市 一部	その他	基準点測量 基準点測量	街区三角点 街区多角点	2点 4点	新潟県十日町市 助言 H29.7.12 D0042	株式会社十日町測量	H29.6.21 H29.7.31
新潟県	新発田市 一部	総合計画	数値図化	2500	295.14km <sup>2</sup>	新潟県新発田市 助言 H29.7.12 D0043	株式会社ナカノアイシス テム	H29.6.20 H29.12.28
新潟県	魚沼市 一部	その他	基準点測量 基準点測量 基準点測量 基準点測量	2級 3級 4級 一筆地測量	5点 13点 0.35km <sup>2</sup> 99点 0.35km <sup>2</sup>	新潟県魚沼地域振興局 助言 H29.7.26 D0047	新潟県土地改良事業団 体連合会	H29.7.24 H29.12.21
新潟県	糸魚川市 一部	その他	基準点測量 基準点測量 基準点測量 基準点測量	2級 3級 4級 一筆地測量	3点 1点 0.03km <sup>2</sup> 24点 0.03km <sup>2</sup>	新潟県糸魚川市土地改良区 助言 H29.7.26 D0048	新潟県土地改良事業団 体連合会	H29.7.24 H30.3.6
新潟県	新潟市 一部	地盤変動 調査	水準測量	2級	61.1km	農林水産省北陸農政局信濃川 水系土改良調査管理事務 所 助言 H29.8.1 D0051	中央開発株式会社	H29.8.1 H29.10.31
新潟県	新潟市 一部	その他	水準測量 水準測量	1級 2級	59km 77km	新潟県新潟市 助言 H29.8.3 D0055	株式会社ナカノアイシス テム	H29.6.29 H30.2.20
新潟県	上越市 一部	その他	基準点測量 基準点測量 基準点測量	2級 4級 一筆地測量	3点 0.02km <sup>2</sup> 5点 0.02km <sup>2</sup>	新潟県上越地域振興局 助言 H29.8.2 D0056	新潟県土地改良事業団 体連合会	H29.7.24 H30.3.8
新潟県	湯沢町 一部	都市計画	修正測量	2500	26.63km <sup>2</sup>	新潟県湯沢町 助言 H29.8.1 D0059	株式会社パスコ	H29.4.3 H30.3.23
新潟県	阿賀野市 一部	その他	基準点測量	2級	5点	新潟県新発田地域振興局 助言 H29.8.7 D0060	新潟県土地改良事業団 体連合会	H29.8.1 H30.3.8
新潟県	新発田市 一部	ほ場整備	基準点測量	2級	7点	新潟県新発田地域振興局 助言 H29.8.7 D0062	小林測量株式会社	H29.8.1 H30.3.15
新潟県	新発田市 一部	砂防計画	基準点測量 基準点測量	2級 3級	1点 2点	北陸地方整備局飯豊山系砂防 事務所 助言 H29.8.14 D0063	株式会社平成測量	H29.6.14 H29.10.31

北陸地方

都道府県名	測量地域	測量目的	測量種別	縮尺・等級	事業量	測量計画機関(助言番号)	測量作業機関	実施時期
新潟県	十日町市 一部	その他	基準点測量 基準点測量 その他	2級 4級 一筆地測量	4点 0.121km <sup>2</sup> 40点 0.121km <sup>2</sup>	新潟県十日町地域振興局 助言 H29.8.14 D0065	株式会社宮内測量設計事務所	H29.8.10 H30.2.16
新潟県	南魚沼市 一部 阿賀野市 一部 上越市 一部 妙高市 一部 新発田市 一部 柏崎市 一部 新潟市 一部	地盤変動調査	水準測量 水準測量	1級 2級	116km 52km	新潟県 助言 H29.8.15 D0068	株式会社新和測量設計事務所	H29.7.14 H29.12.22
新潟県	柏崎市 一部	地盤変動調査	水準測量	2級	28km	新潟県柏崎市 助言 H29.8.17 D0071	株式会社ナルサワコンサルタント	H29.8.10 H29.10.31
新潟県	上越市 一部	その他	水準測量	2級	77km	新潟県上越市 助言 H29.8.28 D0075	株式会社梨本測量社	H29.8.8 H30.2.28
新潟県	新発田市 一部	地盤変動調査	水準測量	2級	10km	新潟県新発田市 助言 H29.9.5 D0077	株式会社聖測コンサルタント	H29.8.5 H30.3.16
新潟県	魚沼市 一部	その他	基準点測量 基準点測量 基準点測量 基準点測量	2級 3級 4級 一筆地測量	11点 18点 0.8km <sup>2</sup> 180点 0.8km <sup>2</sup>	新潟県魚沼地域振興局 助言 H29.9.7 D0081	新潟県土地改良事業団体連合会	H29.9.11 H30.3.8
新潟県	南魚沼市 一部	その他	基準点測量 基準点測量 基準点測量 基準点測量	2級 3級 4級 一筆地測量	5点 8点 0.23km <sup>2</sup> 0.23km <sup>2</sup>	新潟県南魚沼地域振興局 助言 H29.9.11 D0082	新潟県土地改良事業団体連合会	H29.9.11 H30.3.8
新潟県	阿賀野市 一部	その他	基準点測量 基準点測量 基準点測量 基準点測量	2級 3級 4級 一筆地測量	2点 1点 0.04km <sup>2</sup> 0.04km <sup>2</sup>	六九地区土地改良共同施行 助言 H29.9.12 D0083	新潟県土地改良事業団体連合会	H29.9.11 H30.3.8
新潟県	新潟市 一部	海岸保全	航空レーザ測量	500	4.9km <sup>2</sup>	北陸地方整備局信濃川下流河川事務所 助言 H29.9.15 D0084	朝日航洋株式会社	H29.9.11 H29.12.20
新潟県	燕市 一部 新潟市 一部	河川管理	水準測量	3級	147.9km	北陸地方整備局信濃川下流河川事務所 助言 H29.9.28 D0091	株式会社東北測量設計社	H29.9.20 H29.12.31
新潟県	上越市 一部	道路管理	基準点測量	その他	2点	北陸地方整備局高田河川国道事務所 助言 H29.10.2 D0093	株式会社桑原測量社	H29.10.16 H30.3.30
新潟県	南魚沼市 一部	地盤変動調査	水準測量	2級	22km	新潟県南魚沼市 助言 H29.10.3 D0094	株式会社新和測量設計事務所	H29.9.1 H29.12.28
新潟県	南魚沼市 一部	その他	基準点測量	2級	2点	北陸地方整備局三国川ダム管理所 助言 H29.10.3 D0096	株式会社平成測量	H29.9.20 H29.12.31
新潟県	新潟市 一部	道路計画	基準点測量	2級	3点	北陸地方整備局新潟国道事務所 助言 H29.10.4 D0097	株式会社SKプランニング	H29.10.10 H29.12.30
新潟県	胎内市 一部	その他	航空レーザ測量	地上画素寸法 25cm	9.04km <sup>2</sup>	新潟県新発田地域振興局 助言 H29.10.5 D0098	株式会社パスコ	H29.9.27 H30.1.11
新潟県	小千谷市 一部	河川計画	基準点測量	2級	2点	北陸地方整備局信濃川河川事務所 助言 H29.10.31 D0106	株式会社平成測量	H29.10.19 H29.12.18
新潟県	糸魚川市 一部	河川管理	航空レーザ測量 数値図化	500	11.6km <sup>2</sup>	北陸地方整備局高田河川国道事務所 助言 H29.11.9 D0108	アジア航測株式会社	H29.10.21 H30.3.20
新潟県	関川村 一部	砂防計画	基準点測量 基準点測量	2級 3級	2点 2点	北陸地方整備局飯豊山系砂防事務所 助言 H29.11.17 D0110	株式会社ナカノアイシステム	H29.10.7 H30.2.16
新潟県	長岡市 一部	その他	基準点測量 基準点測量 基準点測量	2級 3級 4級	4点 3点 19点	北陸地方整備局国営越後丘陵公園事務所 助言 H29.11.22 D0112	株式会社SKプランニング	H29.11.13 H30.1.31
新潟県	魚沼市 一部	道路台帳	基準点測量 基準点測量	1級 道路基準点	3点 7点	北陸地方整備局長岡国道事務所 助言 H29.11.27 D0114	大原技術株式会社	H29.11.6 H30.3.31
新潟県	妙高市 一部	砂防計画	航空レーザ測量	1000	90km <sup>2</sup>	北陸地方整備局松本砂防事務所 助言 H29.12.15 D0115	株式会社ナカノアイシステム	H29.8.30 H30.1.31
新潟県	湯沢町 一部	道路計画	基準点測量 基準点測量 基準点測量	1級 3級 4級	3点 7点 32点	北陸地方整備局長岡国道事務所 助言 H29.12.14 D0120	大原技術株式会社	H29.12.2 H30.2.28
新潟県	小千谷市 一部	土地改良	基準点測量 基準点測量 水準測量	3級 4級 3級	5点 16点 3.82km	農林水産省北陸農政局その他 助言 H29.12.14 D0121	株式会社トップライズ	H29.11.20 H30.3.16
新潟県	小千谷市 一部	その他	基準点測量	2級	3点	北陸地方整備局信濃川河川事務所 助言 H29.12.14 D0122	株式会社平成測量	H29.11.13 H30.2.23
新潟県	新潟市 一部	その他	基準点測量	4級	0.46km <sup>2</sup>	法務省新潟地方務局 助言 H30.1.10 D0128	有限会社大塚測量調査事務所	H29.7.27 H31.1.31
新潟県	南魚沼市 一部	道路計画	基準点測量 基準点測量	2級 3級	2点 5点	北陸地方整備局長岡国道事務所 助言 H30.1.16 D0131	大原技術株式会社	H30.1.12 H30.2.28
新潟県	新潟市 一部	都市計画	数値図化	2500	43.6km <sup>2</sup>	新潟県新潟市 助言 H30.2.22 D0135	アジア航測株式会社	H29.11.27 H30.3.23
新潟県	糸魚川市 一部	土地区画整理	基準点測量	4級	21点	新潟県糸魚川市 助言 H30.3.6 D0137	株式会社サンワコン	H30.3.5 H30.3.31
富山県	黒部市 一部 魚津市 一部	河川管理	航空レーザ測量 数値撮影(デジタル) 数値図化	1000	7.47km <sup>2</sup> 7.47km <sup>2</sup> 7.47km <sup>2</sup>	富山県 助言 H29.4.25 D0002	株式会社パスコ 富山支店	H29.4.10 H29.11.30
富山県	高岡市 一部	その他	基準点測量 基準点測量	2級 3級	4点 6点	富山県高岡市 助言 H29.6.28 D0026	株式会社日本海コンサルタント	H29.6.9 H29.10.27
富山県	富山市 一部	土地区画整理	基準点測量 基準点測量	2級 3級	2点 7点	富山市富山空港北土地区画整理組合 助言 H29.6.28 D0030	株式会社日本海コンサルタント	H29.7.1 H29.9.30
富山県	立山町 一部 富山市 一部	砂防計画	基準点測量 その他	2級 GNSS水準測量	31点 3点	北陸地方整備局立山砂防事務所 助言 H29.6.28 D0031	北建コンサル株式会社	H29.7.1 H29.12.8
富山県	富山市 一部 高岡市 一部 滑川市 一部 射水市 一部	地盤変動調査	水準測量	1級	135km 6点	富山県 助言 H29.7.3 D0035	株式会社上智	H29.7.1 H29.12.28



北陸地方

都道府県名	測量地域	測量目的	測量種別	縮尺・等級	事業量	測量計画機関(助言番号)	測量作業機関	実施時期
富山県	南砺市 一部	その他	数値撮影(デジタル) 写真地図作成(デジタルオルソ)	地上画素寸法 20cm 地上画素寸法 20cm	299km <sup>2</sup> 299km <sup>2</sup>	富山県南砺市 助言 H29.7.12 D0038	株式会社ナカノアイシス テム	H29.5.19 H29.11.30
富山県	上市町 一部	その他	数値撮影(デジタル) 同時調整	地上画素寸法 12cm 1000	32.35km <sup>2</sup> 32.35km <sup>2</sup>	富山県上市町 助言 H29.7.10 D0040	株式会社パスコ	H29.8.1 H30.3.23
富山県	高岡市 一部	地すべり対策	数値撮影(デジタル) 数値図化	地上画素寸法 12cm 1000	3.52km <sup>2</sup> 0.3km <sup>2</sup>	富山県 助言 H29.7.10 D0041	株式会社パスコ	H29.7.3 H29.12.15
富山県	射水市 全域	都市計画	数値図化	2500	109.43km <sup>2</sup>	富山県射水市 助言 H29.7.26 D0049	中日本航空株式会社	H29.7.10 H30.3.16
富山県	高岡市 一部	総合計画	基準点測量 基準点測量	2級 3級	2点 3点	富山県高岡市 助言 H29.8.2 D0057	株式会社国土開発センター	H29.7.26 H29.10.31
富山県	小矢部市 一部	都市計画	既成図数値化 地形図等成果の座標補	2500 2500	23.2km <sup>2</sup> 23.2km <sup>2</sup>	富山県小矢部市 助言 H29.8.14 D0067	日本海航測株式会社	H29.7.20 H30.3.26
富山県	高岡市 一部	固定資産	数値撮影(デジタル) 写真地図作成(デジタルオルソ)	地上画素寸法 10cm 1000	209.57km <sup>2</sup> 209.57km <sup>2</sup>	富山県高岡市 助言 H29.8.24 D0073	北陸航測株式会社	H29.8.2 H29.12.15
富山県	富山市 一部	総合計画	数値撮影(デジタル) 数値撮影(デジタル) 写真地図作成(デジタルオルソ) 写真地図作成(デジタルオルソ)	地上画素寸法 20cm 地上画素寸法 31.25cm 1000 2500	355.68km <sup>2</sup> 384.36km <sup>2</sup> 355.68km <sup>2</sup> 740.04km <sup>2</sup>	富山県富山市 助言 H29.8.29 D0074	北陸航測株式会社	H29.5.18 H30.2.9
富山県	立山町 一部	その他	基準点測量 基準点測量	2級 4級	3点 2点	立山町土地改良区 助言 H29.9.5 D0079	富山県土地改良事業団 体連合会	H29.4.11 H30.3.30
富山県	魚津市 一部	河川管理	基準点測量	2級	8点	富山県新川土木センター 助言 H29.9.7 D0080	北陸コンサルタント株式会社	H29.8.4 H29.10.31
富山県	高岡市 一部	その他	数値図化	2500	21.99km <sup>2</sup>	富山県高岡市 助言 H29.9.14 D0085	株式会社ナカノアイシス テム	H29.7.31 H30.3.16
富山県	砺波市 一部	都市計画	数値図化	2500	3km <sup>2</sup>	富山県砺波市 助言 H29.9.27 D0088	北陸航測株式会社	H29.8.7 H29.10.31
富山県	富山市 一部 立山町 一部	砂防計画	数値図化 航空レーザ測量	2500 1000	48.1km <sup>2</sup> 48.7km <sup>2</sup>	北陸地方整備局立山砂防事務所 助言 H29.9.26 D0090	アジア航測株式会社	H29.9.20 H30.2.20
富山県	富山市 一部	都市計画	基準点測量	3級	1点	富山県富山市 助言 H29.10.2 D0092	株式会社明和	H29.10.1 H29.11.30
富山県	富山市 一部	その他	基準点測量	4級	12点	北陸地方整備局立山砂防事務所 助言 H29.10.2 D0095	館下コンサルタンツ株式会社	H29.10.2 H29.12.10
富山県	黒部市 一部	その他	航空レーザ測量	1000	6.5km <sup>2</sup>	北陸地方整備局黒部河川事務所 助言 H29.11.17 D0111	朝日航洋株式会社	H29.10.25 H30.2.15
富山県	魚津市 一部	河川管理	航空レーザ測量 数値撮影(デジタル) 数値図化(同時調整含む)	1000 地上画素寸法 20cm 2500	4.3km <sup>2</sup> 4.3km <sup>2</sup> 4.3km <sup>2</sup>	富山県 助言 H29.12.15 D0119	株式会社パスコ	H29.11.27 H30.3.16
富山県	富山市 一部	その他	基準点測量	4級	255点	法務省富山地方方法務局 助言 H29.12.15 D0123	株式会社寺島コンサルタ ント	H29.12.15 H30.2.28
富山県	富山市 一部	道路計画	基準点測量 基準点測量	2級 4級	2点 32点	北陸地方整備局富山河川国道 事務所 助言 H30.1.10 D0126	株式会社国土開発セン ター	H29.12.15 H30.3.23
富山県	朝日町 一部	その他	数値撮影(デジタル) 数値図化(同時調整含む) 水準測量	地上画素寸法 9cm 500 簡級	18.23km <sup>2</sup> 1.575km <sup>2</sup> 15.89km	富山県朝日町 助言 H30.1.16 D0129	株式会社ナカノアイシス テム	H29.11.30 H30.3.23
富山県	魚津市 一部 黒部市 一部 入善町 一部 朝日町 一部	海岸保全	復旧測量(基準点) 復旧測量(基準点)	1級 2級	2点 21点	北陸地方整備局黒部河川事務所 助言 H30.2.13 D0134	北陸コンサルタント株式 会社	H30.2.5 H30.3.31
石川県	野々市市 一部	その他	基準点測量	3級	5点	野々市市柳町土地区画整理組 合 助言 H29.4.21 D0003	株式会社日本海コンサル タント	H29.4.5 H29.10.30
石川県	かほく市 一部	その他	基準点測量 基準点測量	2級 3級	1点 14点	石川県農林総合事務所 助言 H29.5.9 D0008	カホク測量設計株式会社	H29.4.24 H29.5.30
石川県	志賀町 全域	固定資産	数値撮影(デジタル) 同時調整	地上画素寸法 12cm 1000	246.76km <sup>2</sup> 246.76km <sup>2</sup>	石川県志賀町 助言 H29.5.31 D0017	株式会社パスコ	H29.5.19 H30.3.16
石川県	白山市 一部	固定資産	数値撮影(デジタル) 同時調整	地上画素寸法 12cm 地上画素寸法 12cm	257.76km <sup>2</sup> 257.76km <sup>2</sup>	石川県白山市 助言 H29.5.31 D0018	株式会社パスコ	H29.5.23 H29.10.31
石川県	七尾市 一部	その他	基準点測量	3級	2点	石川県七尾市 助言 H29.6.28 D0028	新開測量有限公司	H29.6.22 H29.8.31
石川県	かほく市 一部	都市計画	地形図等成果の座標補 正	2500 2500	64.44km <sup>2</sup> 24km <sup>2</sup>	石川県かほく市 助言 H29.7.25 D0044	株式会社国土開発セン ター	H29.7.11 H29.9.29
石川県	白山市 一部	その他	水準測量 数値図化	3級 1000	3.1km 1点 0.2km <sup>2</sup>	石川県石川農林総合事務所 助言 H29.7.25 D0046	株式会社北日本ジオグラ フィ	H29.6.2 H29.10.31
石川県	白山市 一部	ほ場整備	基準点測量 基準点測量	2級 4級	4点 44点	石川県石川農林総合事務所 助言 H29.8.2 D0052	株式会社大扇地理	H29.6.27 H30.3.16
石川県	かほく市 一部	その他	基準点測量 基準点測量 数値図化	2級 4級 500	3点 15点 0.0296km <sup>2</sup>	北陸地方整備局金沢河川国道 事務所 助言 H29.8.1 D0053	日本海航測株式会社	H29.7.18 H30.1.31

北陸地方

都道府県名	測量地域	測量目的	測量種別	縮尺・等級	事業量	測量計画機関(助言番号)	測量作業機関	実施時期
石川県	金沢市 一部 内灘町 全域	総合計画	数値撮影(デジタル)	500	277.38km <sup>2</sup>	石川県金沢市 助言 H29.8.8 D0058	日本海航測株式会社	H29.6.29
			同時調整 写真地図作成(デジタル オルソ)	500 1000	277.38km <sup>2</sup> 217.21km <sup>2</sup>			H29.11.30
石川県	金沢市 一部	その他	基準点測量	4級	15点	石川県金沢市 助言 H29.8.14 D0064	株式会社サンワコン	H29.8.10 H29.9.10
石川県	七尾市 一部	地盤変動 調査	水準測量	1級	33km	石川県 助言 H29.8.15 D0069	株式会社地域みらい	H29.8.1 H30.3.31
石川県	七尾市 一部	地盤変動 調査	水準測量	1級	9.8km	石川県七尾市 助言 H29.8.17 D0070	株式会社地域みらい	H29.8.28 H30.3.31
石川県	輪島市 一部	ほ場整備	基準点測量 基準点測量 基準点測量	2級 3級 4級	3点 5点 38点	石川県奥能登農林総合事務所 助言 H29.8.17 D0072	株式会社利水社	H29.6.2 H29.10.31
石川県	金沢市 一部	その他	修正測量	1000	243.49km <sup>2</sup>	石川県金沢市 助言 H29.10.23 D0099	セントラル航業株式会社	H29.8.17 H30.3.20
石川県	白山市 一部 加賀市 一部 小松市 一部	その他	航空レーザ測量	2500	3.4km <sup>2</sup>	北陸地方整備局金沢河川国道 事務所 助言 H29.10.23 D0100	朝日航洋株式会社	H29.8.8 H30.1.31
石川県	金沢市 一部	その他	基準点測量	4級	0.41km <sup>2</sup> 199点	法務省金沢地方法務局 助言 H29.10.23 D0102	株式会社石野測量事務所	H29.11.10 H30.2.28
石川県	白山市 一部	その他	航空レーザ測量	1000	15.5km <sup>2</sup>	北陸地方整備局金沢河川国道 事務所 助言 H29.10.23 D0103	朝日航洋株式会社	H29.9.26 H30.3.2
			航空レーザ測量	500	3.8km <sup>2</sup>			
石川県	七尾市 一部	その他	修正測量	2500	0.26km <sup>2</sup>	石川県中能登土木総合事務所 助言 H29.10.23 D0104	株式会社旭	H29.9.25 H29.12.22
石川県	金沢市 一部 かほく市 一部 白山市 一部 津幡町 一部 内灘町 一部	地盤変動 調査	水準測量	1級	77.6km 48点	石川県 助言 H29.10.26 D0105	株式会社国土開発セン ター	H29.10.18 H30.2.28
石川県	野々市市 一部	その他	水準測量	1級	9.2km 2点	石川県野々市市 助言 H29.11.2 D0107	株式会社利水社	H29.11.1 H29.12.29
石川県	中能登町 一部	その他	基準点測量	4級	77点	石川県中能登農林総合事務所 助言 H29.11.27 D0113	株式会社地域みらい	H29.9.22 H30.3.23
石川県	金沢市 一部 七尾市 一部	道路計画	その他	キロポスト座標取 付	16km 60点	北陸地方整備局金沢河川国道 事務所 助言 H29.12.4 D0117	ナチュラルコンサルタント 株式会社	H29.11.8 H30.3.16
石川県	七尾市 一部	その他	数値図化	2500	0.3km <sup>2</sup>	石川県七尾市 助言 H29.11.29 D0118	株式会社北日本ジオグラ フィ	H29.11.7 H30.1.30
石川県	七尾市 一部	その他	基準点測量 基準点測量 基準点測量	2級 3級 4級	1点 2点 122点	石川県中能登農林総合事務所 助言 H29.12.14 D0124	有限会社北国測量設計	H29.12.1 H30.3.23
石川県	能登町 一部	ほ場整備	基準点測量	4級	18点	石川県奥能登農林総合事務所 助言 H30.1.5 D0125	有限会社武田測量設計 事務所	H29.12.1 H30.3.20
石川県	七尾市 一部	その他	数値図化	2500	21.87km <sup>2</sup>	石川県七尾市 助言 H30.1.10 D0127	株式会社北日本ジオグラ フィ	H29.11.28 H30.3.16
石川県	七尾市 一部	道路計画	基準点測量 基準点測量	2級 4級	6点 181点	北陸地方整備局金沢河川国道 事務所 助言 H30.1.16 D0130	日本海航測株式会社	H29.12.18 H30.1.31
石川県	加賀市 一部 小松市 一部 金沢市 一部	道路管理	数値撮影(デ ジタル)	500	25.4km <sup>2</sup>	北陸地方整備局金沢河川国道 事務所 助言 H30.1.25 D0133	日本海航測株式会社	H29.9.23 H30.3.16
石川県	中能登町 一部	地籍調査	同時調整 基準点測量	500 2級	25.4km <sup>2</sup> 65点	石川県中能登町 助言 H30.3.14 D0138	株式会社旭	H29.9.22 H30.3.23
福井県	南越前町 一部	その他	基準点測量 水準測量	2級 3級	3点 1点	福井県丹南土木事務所 助言 H29.4.25 D0005	株式会社帝国コンサル タント	H29.3.31 H29.6.30
福井県	池田町 一部 越前市 一部	その他	基準点測量 基準点測量 基準点測量	1級 2級 3級	3点 3点 1点	福井県丹南土木事務所 助言 H29.6.22 D0024	株式会社帝国コンサル タント	H29.6.2 H29.10.13
福井県	敦賀市 一部	その他	MMS計測	500	7.8km	近畿地方整備局福井河川国道 事務所 助言 H29.6.28 D0029	アジア航測株式会社	H29.6.22 H29.8.31
福井県	永平寺町 全域	固定資産	数値撮影(デ ジタル)	地上画素寸法 11cm	94.43km <sup>2</sup>	福井県永平寺町 助言 H29.7.3 D0033	株式会社パスコ	H29.6.1 H30.3.15
			同時調整	1000	94.43km <sup>2</sup>			
			写真地図作 成(デジタル オルソ)	1000	94.43km <sup>2</sup>			
福井県	福井市 一部	その他	復旧測量(基 準点)	1級	1点	福井県福井市 助言 H29.7.3 D0034	株式会社サンワコン	H29.6.20 H29.8.31
福井県	勝山市 全域	固定資産	数値撮影(デ ジタル)	地上画素寸法 11cm	253.88km <sup>2</sup>	福井県勝山市 助言 H29.7.10 D0039	株式会社パスコ	H29.6.20 H30.3.31
			同時調整	1000	253.88km <sup>2</sup>			
			写真地図作 成(デジタル オルソ)	1000	253.88km <sup>2</sup>			
福井県	鯖江市 全域	固定資産	数値撮影(デ ジタル)	地上画素寸法 10.1cm	84.59km <sup>2</sup>	福井県鯖江市 助言 H29.7.26 D0050	朝日航洋株式会社	H29.8.1 H30.3.31
			同時調整	1000	84.59km <sup>2</sup>			
			写真地図作 成(デジタル オルソ)	1000	84.59km <sup>2</sup>			
福井県	永平寺町 一部	道路台帳	修正測量	500	0.7km	福井県永平寺町 助言 H29.8.2 D0054	株式会社パスコ	H29.7.27 H30.3.15
福井県	福井市 全域	総合計画	数値撮影(デ ジタル)	地上画素寸法 12cm	536.41km <sup>2</sup>	福井県福井市 助言 H29.8.9 D0061	国際航業株式会社	H29.8.1 H30.2.28
			写真地図作 成(デジタル オルソ)	1000	536.41km <sup>2</sup>			
福井県	大野市 一部	都市計画	修正測量 修正測量	1000 2500	0.6km <sup>2</sup> 0.6km <sup>2</sup>	福井県大野市 助言 H29.8.14 D0066	株式会社パスコ	H29.8.8 H29.11.30
福井県	越前市 全域	総合計画	数値撮影(デ ジタル)	1000	230.75km <sup>2</sup>	福井県越前市 助言 H29.8.29 D0076	国際航業株式会社	H29.8.7 H30.2.28
			同時調整	1000	230.75km <sup>2</sup>			
			写真地図作 成(デジタル オルソ)	1000	230.75km <sup>2</sup>			
			数値図化	1000	230.75km <sup>2</sup>			

北陸地方

都道府県名	測量地域	測量目的	測量種別	縮尺・等級	事業量	測量計画機関(助言番号)	測量作業機関	実施時期
福井県	鯖江市 一部	その他	基準点測量	2級	4点	福井県丹南農林総合事務所 助言 H29.9.15 D0086	丸一調査設計株式会社	H29.8.4 H30.3.23
福井県	坂井市 一部	道路台帳	数値図化	1000	3.26km	福井県坂井市 助言 H29.9.25 D0087	株式会社バスコ	H29.9.14 H30.3.22
福井県	福井市 一部	地盤変動調査	水準測量	1級	6.5km	福井県 助言 H29.9.25 D0089	丸一調査設計株式会社	H29.9.25 H30.3.16
福井県	福井市 一部	その他	基準点測量	4級	271点	法務省福井地方方法務局 助言 H29.10.23 D0101	あおぞら土地家屋調査士法人	H29.10.23 H30.2.28
福井県	小浜市 一部	道路計画	基準点測量	2級	4点	福井県小浜市 助言 H29.11.9 D0109	京福コンサルタント株式会社	H29.10.31 H29.12.28
福井県	勝山市 一部	道路台帳	数値図化	500	2.9km	福井県勝山市 助言 H29.12.4 D0116	株式会社バスコ	H29.11.28 H30.3.31
福井県	美浜町 一部	道路台帳	MMS計測	500	1.054km	福井県美浜町 助言 H30.1.25 D0132	株式会社バスコ	H30.1.18 H30.3.30
福井県	敦賀市 一部	道路台帳	MMS計測	500	1.43km	福井県敦賀市 助言 H30.3.2 D0136	株式会社バスコ	H30.2.27 H30.3.30
石川県 福井県	加賀市 一部 あわら市 一部	道路計画	航空レーザー測量	500	3.7km	北陸地方整備局金沢河川国道事務所 助言 H29.9.5 D0078	日本海航測株式会社	H29.7.29 H29.12.15
富山県 石川県	小矢部市 一部 津幡町 一部	道路計画	基準点測量	2級	6点	北陸地方整備局富山河川国道事務所 助言 H29.6.14 D0019	北陸コンサルタント株式会社	H29.6.5 H29.11.30

中部地方

都道府県名	測量地域	測量目的	測量種別	縮尺・等級	事業量	測量計画機関(助言番号)	測量作業機関	実施時期
岐阜県	東白川村 一部	その他	基準点測量	2級	2点	岐阜県東白川村 助言 H29.4.28 E0014	大日コンサルタント株式会社	H29.1.6 H29.5.31
岐阜県	高山市 一部 飛騨市 一部 白川村 一部	森林計画	数値撮影(デジタル) 写真地図作成(デジタル オルソ)	地上画素寸法 40cm 5000	2687.25km <sup>2</sup> 2687.25km <sup>2</sup>	岐阜県 助言 H29.5.10 E0022	アジア航測株式会社	H29.5.22 H29.12.20
岐阜県	山県市 全域	固定資産	数値撮影(デジタル) 同時調整	地上画素寸法 16cm 1000	222km <sup>2</sup> 222km <sup>2</sup>	岐阜県山県市 助言 H29.5.10 E0023	アジア航測株式会社	H29.4.24 H30.3.23
岐阜県	各務原市 一部	その他	用地測量 基準点測量 基準点測量	250又は500 4級 3級	0.001443km <sup>2</sup> 17点 1点	防衛省東海防衛支局 助言 H29.5.12 E0028	株式会社ナガサクコンサル タント	H29.5.8 H29.7.28
岐阜県	海津市 全域	固定資産	数値撮影(デジタル) 同時調整	地上画素寸法 12cm 1000	112.31km <sup>2</sup> 112.31km <sup>2</sup>	岐阜県海津市 助言 H29.5.16 E0036	株式会社パスコ	H29.6.1 H30.3.31
岐阜県	神戸町 全域	固定資産	数値撮影(デジタル) 同時調整	地上画素寸法 12cm 1000	18.78km <sup>2</sup> 18.78km <sup>2</sup>	岐阜県神戸町 助言 H29.5.16 E0037	株式会社パスコ	H29.6.1 H30.3.23
岐阜県	高山市 一部	都市計画	数値撮影(デジタル) 数値撮影(デジタル) 写真地図作成(デジタル オルソ) 写真地図作成(デジタル オルソ) 数値図化 数値図化	地上画素寸法 12cm 地上画素寸法 20cm 1000 2500 1000 2500	194.02km <sup>2</sup> 611.42km <sup>2</sup> 194.02km <sup>2</sup> 611.42km <sup>2</sup> 4.5km <sup>2</sup> 143.9km <sup>2</sup>	岐阜県高山市 助言 H29.5.16 E0038	株式会社パスコ	H29.5.15 H30.3.9
岐阜県	池田町 一部	道路台帳	数値図化	1000	68.44km <sup>2</sup>	岐阜県池田町 助言 H29.5.19 E0041	中日本航空測量株式会 社	H29.4.26 H30.3.23
岐阜県	本巣市 一部	道路管理	修正測量	1000	6.5km	岐阜県本巣市 助言 H29.5.23 E0049	株式会社テイク	H29.5.25 H30.3.20
岐阜県	大垣市 全域	固定資産	数値撮影(デジタル) 写真地図作成(デジタル オルソ)	地上画素寸法 10.0cm及び 12.0cm 1000	206.57km <sup>2</sup> 206.57km <sup>2</sup>	岐阜県大垣市 助言 H29.5.26 E0050	朝日航洋株式会社	H29.5.24 H30.3.31
岐阜県	関ヶ原町 全域	固定資産	数値撮影(デジタル) 写真地図作成(デジタル オルソ)	地上画素寸法 12cm 1000	42.29km <sup>2</sup> 42.29km <sup>2</sup>	岐阜県関ヶ原町 助言 H29.5.26 E0051	朝日航洋株式会社	H29.5.20 H30.3.27
岐阜県	垂井町 全域	固定資産	数値撮影(デジタル) 写真地図作成(デジタル オルソ)	地上画素寸法 14cm 1000	57.09km <sup>2</sup> 57.09km <sup>2</sup>	岐阜県垂井町 助言 H29.5.26 E0052	朝日航洋株式会社	H29.5.20 H29.11.30
岐阜県	恵那市 全域	固定資産	数値撮影(デジタル) 写真地図作成(デジタル オルソ)	地上画素寸法 12cm 1000	504.24km <sup>2</sup> 504.24km <sup>2</sup>	岐阜県恵那市 助言 H29.5.30 E0057	国際航業株式会社	H29.5.23 H29.9.29
岐阜県	美濃市 全域	都市計画	数値撮影(デジタル) 写真地図作成(デジタル オルソ)	地上画素寸法 14cm 1000	117.1km <sup>2</sup> 78.2km <sup>2</sup>	岐阜県美濃市 助言 H29.6.1 E0062	アジア航測株式会社	H29.5.24 H30.2.28
岐阜県	土岐市 全域	都市計画	数値撮影(デジタル) 修正測量 数値図化 写真地図作成(デジタル オルソ)	地上画素寸法 16cm 2500 1000 1000	116.16km <sup>2</sup> 113.46km <sup>2</sup> 486km <sup>2</sup> 116.16km <sup>2</sup>	岐阜県土岐市 助言 H29.6.1 E0064	株式会社中測技研	H29.5.23 H30.3.23
岐阜県	御嵩町 一部	基準点管 理	復旧測量(基 準点) 復旧測量(基 準点)	3級 3級 (座標及び標高補 正)	1点 2点	中部地方整備局多治見砂防固 道事務所 助言 H29.6.7 E0067	玉野総合コンサルタント 株式会社	H29.6.2 H29.9.30
岐阜県	下呂市 一部	道路計画	基準点測量 基準点測量 基準点測量 水準測量	2級 3級 4級 3級	3点 4点 14点 3.4km	岐阜県下呂市 助言 H29.6.8 E0069	大同コンサルタンツ株式 会社	H29.6.12 H29.10.31
岐阜県	美濃加茂市 一部	総合計画	基準点測量	2級	3点	岐阜県美濃加茂市 助言 H29.6.16 E0074	有限会社イマセジオンス テムズ	H29.6.16 H29.8.31
岐阜県	各務原市 全域	総合計画	数値撮影(デジタル) 修正測量 修正測量	地上画素寸法 16cm 2500 1000	87.81km <sup>2</sup> 87.81km <sup>2</sup> 67.64km <sup>2</sup>	岐阜県各務原市 助言 H29.6.19 E0076	株式会社テイク	H29.6.19 H30.3.30
岐阜県	養老町 全域	固定資産	数値撮影(デジタル) 写真地図作成(デジタル オルソ)	地上画素寸法 18cm 1000	72.5km <sup>2</sup> 72.14km <sup>2</sup>	岐阜県養老町 助言 H29.6.20 E0078	中日本航空株式会社	H29.5.8 H30.3.23
岐阜県	神戸町 全域	都市計画	修正測量 修正測量	2500 1000	18.78km <sup>2</sup>	岐阜県神戸町 助言 H29.6.20 E0079	株式会社パスコ	H29.6.19 H30.1.22
岐阜県	郡上市 一部	ダム計画	復旧測量(基 準点)	3級(復旧)	1点	岐阜県長良川上流河川開発工 事事務所 助言 H29.6.27 E0088	ダイシンコンサルタント株 式会社	H29.4.3 H29.11.30
岐阜県	岐阜市 一部	その他	復旧測量(基 準点) 復旧測量(基 準点)	1級(座標補正) 2級(座標補正)	1点 3点	岐阜県岐阜市 助言 H29.6.30 E0091	中央コンサルタンツ株式 会社	H29.7.10 H29.12.15

中部地方

都道府県名	測量地域	測量目的	測量種別	縮尺・等級	事業量	測量計画機関(助言番号)	測量作業機関	実施時期
岐阜県	関ヶ原町 一部	道路台帳	数値図化	1000	7.52km	岐阜県関ヶ原町 助言 H29.7.5 E0097	中日本航空測量株式会社	H29.6.16 H29.9.19
岐阜県	御嵩町 一部 東白川村 一部 白川町 一部 八百津町 一部 七宗町 一部 川辺町 一部 富加町 一部 坂祝町 一部 可児市 一部 美濃加茂市 一部	砂防計画	数値図化	2500	2.1km <sup>2</sup>	岐阜県可茂土木事務所 助言 H29.7.5 E0098	株式会社テイコク	H29.6.29 H29.9.10
岐阜県	高山市 一部	砂防計画	基準点測量	2級	1点	北陸地方整備局神通川水系砂防事務所 助言 H29.7.6 E0099	株式会社明和	H29.4.27 H30.1.31
岐阜県	御嵩町 一部 揖斐川町 一部 岐南町 一部 下呂市 一部 瑞穂市 一部 可児市 一部 各務原市 一部 土岐市 一部 惠那市 一部 羽島市 一部 瑞浪市 一部 中津川市 一部 多治見市 一部 岐阜市 一部	総合計画	修正測量 修正測量 修正測量	1000 2500 5000	58.9km <sup>2</sup> 1881.5km <sup>2</sup> 15.5km <sup>2</sup>	岐阜県 助言 H29.7.7 E0100	株式会社イビソク	H29.7.3 H30.3.9
岐阜県	大野町 全域	都市計画	修正測量 地図編集	1000 2500	34.2km <sup>2</sup> 34.2km <sup>2</sup>	岐阜県大野町 助言 H29.7.7 E0104	中日本航空株式会社	H29.6.15 H30.2.28
岐阜県	本巣市 一部	砂防計画	数値図化	2500	0.796km <sup>2</sup>	岐阜県岐阜土木事務所 助言 H29.7.7 E0105	株式会社テイコク	H29.7.5 H30.3.20
岐阜県	岐阜市 一部	都市計画	修正測量	2500	32.53km <sup>2</sup>	岐阜県岐阜市 助言 H29.7.11 E0107	株式会社テイコク	H29.7.20 H30.3.15
岐阜県	郡上市 全域	固定資産	数値撮影(デジタル) 写真地図作成(デジタル オルソ)	地上画素寸法 18cm 1000	1030.75km <sup>2</sup> 1030.75km <sup>2</sup>	岐阜県郡上市 助言 H29.7.14 E0109	中日本航空株式会社	H29.6.20 H30.3.28
岐阜県	本巣市 一部	砂防計画	基準点測量	2級	2点	中部地方整備局越美山系砂防事務所 助言 H29.7.20 E0111	株式会社イビソク	H29.7.13 H29.12.18
岐阜県	下呂市 一部	土地改良	基準点測量 基準点測量 基準点測量	2級 3級 4級	2点 1点 12点	岐阜県下呂農林事務所 助言 H29.7.31 E0128	岐阜県土地改良事業団体連合会	H29.7.26 H30.3.19
岐阜県	笠松町 全域	都市計画	数値撮影(デジタル) 写真地図作成(デジタル オルソ) 修正測量	地上画素寸法 12cm 1000 2500	10.36km <sup>2</sup> 10.36km <sup>2</sup> 10.36km <sup>2</sup>	岐阜県笠松町 助言 H29.8.2 E0136	株式会社中測技研	H29.6.30 H30.3.30
岐阜県	高山市 一部	森林計画	航空レーザ測量	1000	181km <sup>2</sup>	岐阜県 助言 H29.8.2 E0137	株式会社パスコ 岐阜支店	H29.7.13 H30.3.16
岐阜県	飛騨市 一部	森林計画	航空レーザ測量	1000	151km <sup>2</sup>	岐阜県 助言 H29.8.2 E0138	アジア航測株式会社	H29.7.13 H30.3.16
岐阜県	本巣市 一部	道路計画	数値図化	1000	1km <sup>2</sup>	岐阜県岐阜土木事務所 助言 H29.8.4 E0140	玉野総合コンサルタント株式会社	H29.7.13 H29.9.30
岐阜県	飛騨市 一部 下呂市 一部	道路計画	基準点測量 基準点測量 水準測量	2級 4級 4級	6点 186点 4.2km 3点	中部地方整備局高山国道事務所 助言 H29.8.9 E0142	東和コンサルタント株式会社	H29.6.6 H30.2.23
岐阜県	飛騨市 一部	道路計画	数値図化	1000	7.6km <sup>2</sup>	中部地方整備局高山国道事務所 助言 H29.8.14 E0145	中日本航空株式会社	H29.7.12 H29.11.30
岐阜県	可児市 全域	固定資産	数値撮影(デジタル) 写真地図作成(デジタル オルソ)	地上画素寸法 12cm 1000	87.64km <sup>2</sup> 87.6km <sup>2</sup>	岐阜県可児市 助言 H29.8.18 E0149	国際航業株式会社	H29.12.15 H30.3.16
岐阜県	郡上市 一部	道路計画	基準点測量 基準点測量 現地測量(数値地形図作成)	2級 4級 500	2点 6点 0.021km <sup>2</sup>	岐阜県郡上土木事務所 助言 H29.8.21 E0151	株式会社野田コンサルタント	H29.9.18 H29.10.28
岐阜県	可児市 一部	総合計画	基準点測量	2級	1点	岐阜県可児市 助言 H29.8.21 E0153	株式会社林事務所	H29.8.21 H29.9.29
岐阜県	中津川市 一部	固定資産	数値撮影(デジタル) 写真地図作成(デジタル オルソ)	地上画素寸法 12cm 1000	454.56km <sup>2</sup> 454.56km <sup>2</sup>	岐阜県中津川市 助言 H29.8.23 E0160	株式会社パスコ	H29.8.15 H30.3.30
岐阜県	北方町 全域	固定資産	数値撮影(デジタル) 写真地図作成(デジタル オルソ)	地上画素寸法 14cm 1000	5.18km <sup>2</sup> 5.18km <sup>2</sup>	岐阜県北方町 助言 H29.8.23 E0162	朝日航洋株式会社	H29.9.1 H29.12.25
岐阜県	飛騨市 一部	道路計画	数値撮影(デジタル) 数値図化	地上画素寸法 16cm 1000	4.03km <sup>2</sup> 1km <sup>2</sup>	岐阜県古川土木事務所 助言 H29.8.25 E0165	朝日航洋株式会社	H29.7.28 H30.1.31
岐阜県	美濃加茂市 全域	都市計画	数値撮影(デジタル) 写真地図作成(デジタル オルソ)	地上画素寸法 18cm 1000	74.81km <sup>2</sup> 74.81km <sup>2</sup>	岐阜県美濃加茂市 助言 H29.8.25 E0166	中日本航空株式会社	H29.8.2 H29.12.28
岐阜県	美濃加茂市 全域	都市計画	修正測量 修正測量	2500 1000	74.81km <sup>2</sup> 49.75km <sup>2</sup>	岐阜県美濃加茂市 助言 H29.8.25 E0167	中日本航空株式会社	H29.7.19 H30.3.20
岐阜県	郡上市 一部	道路計画	基準点測量 基準点測量 現地測量(数値地形図作成)	2級 4級 500	2点 5点 0.013km <sup>2</sup>	岐阜県郡上土木事務所 助言 H29.8.29 E0170	株式会社東海プランニング	H29.9.18 H29.10.28
岐阜県	大垣市 一部	都市計画	修正測量 修正測量	2500 1000	113.1km <sup>2</sup> 113.1km <sup>2</sup>	岐阜県大垣市 助言 H29.9.8 E0176	株式会社パスコ	H29.8.10 H30.3.5
岐阜県	瑞穂市 全域	固定資産	数値撮影(デジタル) 写真地図作成(デジタル オルソ)	地上画素寸法 12cm 1000	28.19km <sup>2</sup> 28.19km <sup>2</sup>	岐阜県瑞穂市 助言 H29.9.8 E0177	朝日航洋株式会社	H29.9.15 H30.3.20

中部地方

都道府県名	測量地域	測量目的	測量種別	縮尺・等級	事業量	測量計画機関(助言番号)	測量作業機関	実施時期
岐阜県	岐阜市 一部 大垣市 一部 羽島市 一部 瑞穂市 一部 海津市 一部 笠松町 一部 養老町 一部 神戸町 一部 輪之内町 一部 安八町 一部	地盤変動調査	水準測量	1級	118km	岐阜県助言 H29.9.7 E0186	株式会社創信	H29.8.24 H30.2.28
岐阜県	高山市 一部	その他	基準点測量 基準点測量	2級 4級	2点 7点	中部地方整備局高山国道事務所助言 H29.9.12 E0192	東和コンサルタント株式会社	H29.6.6 H30.2.23
岐阜県	高山市 一部 飛騨市 一部	その他	その他	単点観測法	51.63km	中部地方整備局高山国道事務所助言 H29.9.12 E0197	大同コンサルタンツ株式会社	H29.8.29 H30.1.19
岐阜県	揖斐川町 一部	固定資産	数値撮影(デジタル) 写真地図作成(デジタルオルソ)	地上画素寸法 16cm 1000	248.16km <sup>2</sup> 248.16km <sup>2</sup>	岐阜県揖斐川町助言 H29.9.15 E0204	朝日航洋株式会社	H29.9.6 H29.12.22
岐阜県	恵那市 一部	土地改良	基準点測量 基準点測量 基準点測量	2級 3級 4級	1点 1点 14点	岐阜県恵那市助言 H29.9.20 E0213	岐阜県土地改良事業団体連合会	H29.7.7 H30.2.23
岐阜県	関市 全域	固定資産	数値撮影(デジタル) 写真地図作成(デジタルオルソ)	地上画素寸法 14cm 1000	472.33km <sup>2</sup> 472.33km <sup>2</sup>	岐阜県関市助言 H29.9.20 E0214	朝日航洋株式会社	H29.9.20 H30.2.23
岐阜県	多治見市 全域	固定資産	数値撮影(デジタル) 写真地図作成(デジタルオルソ)	地上画素寸法 10cm 1000	91.25km <sup>2</sup> 91.25km <sup>2</sup>	岐阜県多治見市助言 H29.9.22 E0220	国際航業株式会社	H29.9.15 H30.3.26
岐阜県	養老町 一部 海津市 一部 大垣市 一部	道路計画	その他	キロポストの座標取付	138点	中部地方整備局岐阜国道事務所助言 H29.9.26 E0224	株式会社ユニオン	H29.8.5 H30.2.28
岐阜県	飛騨市 一部	道路計画	基準点測量 基準点測量 基準点測量	1級 3級 4級	3点 2点 9点	中部地方整備局高山国道事務所助言 H29.9.27 E0229	株式会社三進	H29.4.7 H30.3.30
岐阜県	本巣市 一部	固定資産	数値撮影(デジタル) 写真地図作成(デジタルオルソ)	地上画素寸法 16cm 1000	176.76km <sup>2</sup> 176.76km <sup>2</sup>	岐阜県本巣市助言 H29.9.27 E0231	中日本航空株式会社	H29.8.29 H29.12.20
岐阜県	本巣市 一部	都市計画	数値図化	2500	39.12km <sup>2</sup>	岐阜県本巣市助言 H29.9.27 E0232	中日本航空株式会社	H29.7.31 H30.3.23
岐阜県	白川村 一部 高山市 一部	砂防計画	航空レーザ測量	1000	50km <sup>2</sup>	北陸地方整備局神通川水系砂防事務所助言 H29.10.2 E0238	株式会社パスコ	H29.10.10 H30.1.31
岐阜県	本巣市 一部	砂防計画	数値図化	2500	0.73km <sup>2</sup>	岐阜県岐阜土木事務所助言 H29.10.12 E0251	国際航業株式会社	H29.10.5 H30.3.20
岐阜県	飛騨市 一部	道路計画	基準点測量 基準点測量	2級 4級	3点 51点	岐阜県古川土木事務所助言 H29.10.17 E0255	大同コンサルタンツ株式会社	H29.8.25 H30.1.11
岐阜県	恵那市 一部 瑞浪市 一部 中津川市 一部	道路台帳	その他 現地測量(数値地形図作成)	単点観測による道路基準点 500	11km 0.1km <sup>2</sup>	中部地方整備局多治見砂防国道事務所助言 H29.10.30 E0271	玉野総合コンサルタント株式会社	H29.10.27 H30.3.23
岐阜県	岐阜市 一部	基準点管理	基準点測量 基準点測量	2級 3級	1点 6点	岐阜県岐阜市助言 H29.11.6 E0283	有限会社小野事務所	H29.11.15 H30.2.28
岐阜県	各務原市 一部	その他	基準点測量	4級	0.41km <sup>2</sup>	法務省岐阜地方法務局助言 H29.11.8 E0288	有限会社イマゼジョンステムス	H29.8.1 H30.2.28
岐阜県	岐阜市 一部	道路台帳	修正測量 修正測量 既成図数値	500 1000 1000	2.661km 38.798km 1.68km <sup>2</sup>	岐阜県岐阜市助言 H29.11.13 E0303	アジア航測株式会社	H29.9.29 H30.3.16
岐阜県	瑞穂市 一部	道路台帳	現地測量(数値地形図作成)	1000	4.61km	岐阜県瑞穂市助言 H29.11.17 E0313	株式会社中測技研	H29.10.23 H30.3.16
岐阜県	郡上市 一部	道路計画	基準点測量 基準点測量 現地測量(数値地形図作成)	2級 4級 500	2点 1点 0.009km <sup>2</sup>	岐阜県郡上市土木事務所助言 H29.11.24 E0322	株式会社白山測量	H29.11.27 H30.1.20
岐阜県	飛騨市 一部	道路管理	基準点測量 基準点測量 基準点測量 基準点測量	1級(PatchJGD) 2級(PatchJGD) 2級 3級	1点 2点 3点 4点	中部地方整備局高山国道事務所助言 H29.11.28 E0324	国際航業株式会社	H29.12.1 H30.3.28
岐阜県	高山市 一部	砂防計画	基準点測量	2級	4点	北陸地方整備局神通川水系砂防事務所助言 H29.12.5 E0333	株式会社平成測量	H29.9.1 H30.1.31
岐阜県	飛騨市 一部	砂防計画	基準点測量 基準点測量	2級 3級	12点 7点	北陸地方整備局神通川水系砂防事務所助言 H29.12.5 E0334	株式会社平成測量	H29.9.1 H30.1.31
岐阜県	各務原市 一部	基準点管理	基準点測量	2級	1点	岐阜県各務原市助言 H29.12.5 E0336	株式会社テイク	H29.12.1 H30.3.23
岐阜県	岐阜市 全域	総合計画	数値撮影(デジタル) 同時調整	地上画素寸法 12cm 1000	203.6km <sup>2</sup> 203.6km <sup>2</sup>	岐阜県岐阜市助言 H29.12.7 E0339	アジア航測株式会社	H29.10.27 H30.3.7
岐阜県	可児市 一部	道路台帳	修正測量	1000	4.96km	岐阜県可児市助言 H29.12.27 E0364	国際航業株式会社	H29.9.27 H30.3.23
岐阜県	可児市 一部	総合計画	基準点測量	2級	1点	岐阜県可児市助言 H30.1.9 E0373	株式会社林事務所	H30.1.15 H30.2.28
岐阜県	下呂市 一部	その他	基準点測量 基準点測量	3級(PatchJGD) 4級	3点 7点	中部地方整備局高山国道事務所助言 H30.1.16 E0381	株式会社イビソク	H30.2.1 H30.3.31
岐阜県	郡上市 一部	道路計画	基準点測量 基準点測量 現地測量(数値地形図作成) 水準測量	2級 4級 500 4級	2点 10点 0.026km <sup>2</sup> 0.57km	岐阜県郡上市土木事務所助言 H30.1.23 E0385	株式会社南出測量設計	H30.1.29 H30.3.20

中部地方

都道府県名	測量地域	測量目的	測量種別	縮尺・等級	事業量	測量計画機関(助言番号)	測量作業機関	実施時期
岐阜県	高山市 一部 飛騨市 一部	砂防計画	数値図化 航空レーザ測量	2500 1000	70km 70km <sup>2</sup>	北陸地方整備局神通川水系砂防事務所 助言 H30.1.30 E0390	アジア航測株式会社	H29.9.1 H30.2.16
岐阜県	御嵩町 一部	地籍調査	復旧測量(基準点) 復旧測量(基準点)	1級(標高補正) 3級(座標補正)	1点 1点	岐阜県御嵩町 助言 H30.2.16 E0408	株式会社地域コンサルタント	H30.2.15 H30.2.28
岐阜県	多治見市 一部	都市計画	基準点測量 基準点測量 復旧測量(基準点) 復旧測量(基準点)	2級 3級 2級(座標補正) 3級(座標補正)	1点 1点 2点 7点	岐阜県多治見市 助言 H30.2.16 E0409	株式会社テイコク	H30.1.30 H30.3.23
岐阜県	七宗町 一部	その他	基準点測量	2級	2点	岐阜県可茂土木事務所 助言 H30.3.14 E0426	大同コンサルタンツ株式会社	H30.3.19 H30.7.25
岐阜県	東白川村 一部	その他	基準点測量	3級	2点	岐阜県可茂土木事務所 助言 H30.3.14 E0427	株式会社テイコク	H30.3.12 H30.6.7
岐阜県	飛騨市 一部 高山市 一部	砂防計画	航空レーザ測量	1000	7km	北陸地方整備局神通川水系砂防事務所 助言 H30.3.16 E0428	アジア航測株式会社	H29.11.22 H30.3.30
静岡県	三島市 一部 函南町 一部 長泉町 一部	道路管理	その他	道路基準点	210点	中部地方整備局沼津河川国道事務所 助言 H29.4.10 E0004	株式会社東海建設コンサルタント	H29.3.16 H29.5.31
静岡県	菊川市 一部 掛川市 一部	地盤変動調査	水準測量	1級	56.4km	静岡県 助言 H29.4.20 E0006	株式会社日豊	H29.4.11 H30.3.14
静岡県	富士市 一部	河川計画	水準測量	3級	10km	静岡県富士土木事務所 助言 H29.4.21 E0009	新日本設計株式会社	H29.1.31 H29.8.31
静岡県	湖西市 一部	砂防計画	数値図化	2500	2km <sup>2</sup>	静岡県 助言 H29.4.26 E0015	中日本航空株式会社	H29.1.26 H29.5.31
静岡県	沼津市 一部 三島市 一部 伊豆市 一部 伊豆の国市 一部 函南町 一部	河川管理	基準点測量 基準点測量	3級 4級	26点 16点	中部地方整備局沼津河川国道事務所 助言 H29.5.10 E0025	服部エンジニア株式会社	H29.5.1 H29.8.15
静岡県	浜松市 一部	総合計画	基準点測量	2級	6点	静岡県浜松市 助言 H29.5.12 E0032	株式会社フジヤマ	H29.3.31 H29.6.30
静岡県	湖西市 全域	固定資産	数値撮影(デジタル) 写真地図作成(デジタル オルソ)	地上画素寸法 12cm 1000	86.56km <sup>2</sup> 86.56km <sup>2</sup>	静岡県湖西市 助言 H29.5.19 E0039	株式会社フジヤマ	H29.5.13 H29.9.29
静岡県	静岡市 一部	その他	航空レーザ測量	1000	2km <sup>2</sup>	静岡県静岡土木事務所 助言 H29.5.30 E0058	国際航業株式会社	H29.5.25 H29.8.31
静岡県	清水町 全域	都市計画	修正測量	2500	8.81km <sup>2</sup>	静岡県清水町 助言 H29.6.1 E0060	株式会社パスコ	H29.6.1 H30.3.16
静岡県	菊川市 一部	都市計画	修正測量	2500	12km <sup>2</sup>	静岡県菊川市 助言 H29.6.1 E0063	株式会社フジヤマ	H29.6.9 H30.3.23
静岡県	伊豆の国市 一部	総合計画	復旧測量(基準点)	2級(復旧)	2点	静岡県伊豆の国市 助言 H29.6.12 E0070	みらい設計株式会社	H29.6.12 H29.7.31
静岡県	焼津市 一部	土地区画整理 その他	基準点測量 その他	4級 500レベル(出来形確認図)	662点 0.68km <sup>2</sup>	焼津市南部土地区画整理組合 助言 H29.6.16 E0075	株式会社サン設計	H29.6.1 H30.3.20
静岡県	磐田市 全域	都市計画	修正測量 修正測量	2500 1000	163.45km <sup>2</sup>	静岡県磐田市 助言 H29.6.20 E0080	国際航業株式会社	H29.5.31 H29.12.22
静岡県	湖西市 一部	地籍調査	基準点測量	4級	10点	静岡県立湖西高等学校 助言 H29.6.26 E0084	株式会社葵設計事務所	H29.7.3 H29.9.29
静岡県	静岡市 一部 熱海市 一部 伊東市 一部	砂防計画	数値図化	2500	5.344km <sup>2</sup>	静岡県 助言 H29.6.26 E0085	朝日航洋株式会社 中日本航空株式会社	H28.11.15 H29.9.29
静岡県	浜松市 一部	その他	基準点測量	2級	2点	静岡県立浜松東高等学校 助言 H29.6.27 E0086	株式会社フジヤマ	H29.6.1 H29.10.31
静岡県	下田市 一部	都市計画	数値図化	10000	55.41km <sup>2</sup>	静岡県下田市 助言 H29.6.28 E0089	株式会社パスコ	H29.6.19 H30.1.31
静岡県	小山町 一部	土地改良	基準点測量	2級	4点	静岡県東部農林事務所 助言 H29.7.14 E0110	不二総合コンサルタント株式会社	H29.7.15 H29.11.15
静岡県	御前崎市 一部	総合計画	基準点測量	3級	1点	静岡県御前崎市 助言 H29.7.20 E0118	不二総合コンサルタント株式会社	H29.7.21 H29.8.31
静岡県	静岡市 一部	その他	基準点測量	4級	0.548km <sup>2</sup>	静岡地方法務局 助言 H29.7.31 E0126	公益社団法人静岡県公共福祉登記士地家屋調査士協会	H29.8.1 H30.1.31
静岡県	沼津市 全域	固定資産	数値撮影(デジタル) 写真地図作成(デジタル オルソ)	地上画素寸法 12cm 1000	186.96km <sup>2</sup> 186.96km <sup>2</sup>	静岡県沼津市 助言 H29.7.31 E0131	国際航業株式会社	H29.7.25 H30.3.20
静岡県	静岡市 一部 沼津市 一部 富士市 一部	海岸保全	航空レーザ測量	1000	5.6km <sup>2</sup>	中部地方整備局沼津河川国道事務所 助言 H29.8.3 E0139	株式会社パスコ	H29.7.27 H30.2.23
静岡県	島田市 一部 藤枝市 一部 吉田町 一部	河川管理	航空レーザ測量	1000	25.2km <sup>2</sup>	中部地方整備局静岡河川事務所 助言 H29.8.18 E0148	株式会社パスコ	H29.9.1 H30.2.28
静岡県	富士市 一部	土地区画整理	基準点測量 基準点測量	3級 4級	4点 84点	富士市神戸土地区画整理組合 助言 H29.8.21 E0152	昭和設計株式会社	H29.7.25 H30.3.30
静岡県	磐田市 一部	土地区画整理	基準点測量 その他	4級 500	34点 0.03km <sup>2</sup>	磐田市新貝土地区画整理組合 助言 H29.8.22 E0155	玉野総合コンサルタント株式会社	H29.8.21 H30.2.28
静岡県	清水町 一部	道路台帳	修正測量	500	8.5km	静岡県清水町 助言 H29.8.23 E0161	株式会社パスコ	H29.8.1 H30.3.23
静岡県	御殿場市 一部	固定資産	数値撮影(デジタル) 写真地図作成(デジタル オルソ)	地上画素寸法 12cm 1000	114.23km <sup>2</sup> 114.23km <sup>2</sup>	静岡県御殿場市 助言 H29.8.23 E0164	国際航業株式会社	H29.8.14 H30.3.20
静岡県	島田市 一部	土地改良	基準点測量	3級	4点	静岡県島田市 助言 H29.8.28 E0169	静岡県土地改良事業団体連合会	H29.8.11 H30.3.20
静岡県	藤枝市 一部	道路台帳	数値図化	1000	11.76km <sup>2</sup> 176.04km	静岡県藤枝市 助言 H29.8.29 E0171	アジア航測株式会社	H29.7.7 H30.3.15
静岡県	掛川市 一部	その他	基準点測量	2級	1点	静岡県中遠農林事務所 助言 H29.9.5 E0175	伸栄測量設計株式会社	H29.9.1 H29.11.30

中部地方

都道府県名	測量地域	測量目的	測量種別	縮尺・等級	事業量	測量計画機関(助言番号)	測量作業機関	実施時期
静岡県	静岡市一部 浜松市一部 沼津市一部 磐田市一部 掛川市一部 袋井市一部 下田市一部 湖西市一部 御前崎市一部 牧之原市一部 東伊豆町一部	海岸保全	数値撮影(デジタル)	地上画素寸法 40cm	192.37km <sup>2</sup>	静岡県静岡土木事務所 助言 H29.9.8 E0184	中日航空株式会社	H29.9.4 H30.3.15
静岡県	小山町一部	その他	基準点測量	2級	1点	静岡県小山町 助言 H29.9.7 E0185	株式会社東日	H29.7.28 H30.3.31
静岡県	静岡市一部	土地改良	基準点測量	3級	27点	静岡県中部農林事務所 助言 H29.9.12 E0195	株式会社フジヤマ	H29.9.25 H29.12.12
静岡県	静岡市一部	基準点管理	基準点測量	3級	2点	静岡県静岡市 助言 H29.9.12 E0196	株式会社グラフィック	H29.9.25 H29.10.6
静岡県	掛川市一部	道路台帳	MMS計測 修正測量	1000 1000	15.8km 3km	静岡県掛川市 助言 H29.9.15 E0206	株式会社パスコ	H29.9.12 H29.11.30
静岡県	東伊豆町 全域	都市計画	数値図化	2500	10.41km <sup>2</sup>	静岡県東伊豆町 助言 H29.9.15 E0209	株式会社大輝	H29.7.29 H30.3.31
静岡県	御殿場市一部	その他	基準点測量 基準点測量 その他	2級 4級 施設測量	3点 16点 0.036km <sup>2</sup>	防衛省南関東防衛局 助言 H29.9.15 E0211	株式会社カワコン	H29.7.13 H30.2.28
静岡県	浜松市一部	土地区画 整理	基準点測量 基準点測量 基準点測量 現地測量(数 値地形図作 成)	2級 3級 4級 500	1点 5点 116点 0.17km <sup>2</sup>	浜松市船明土地区画整理組合 助言 H29.9.21 E0215	株式会社サン設計	H29.9.25 H30.2.28
静岡県	富士市一部	道路台帳	MMS計測 現地測量(数 値地形図作 成)	1000 1000	38.9km 38.9km	静岡県富士市 助言 H29.9.27 E0226	株式会社パスコ	H29.9.12 H30.3.31
静岡県	富士市一部	固定資産	数値撮影(デ ジタル) 写真地図作 成(デジタル オルソ)	地上画素寸法 20cm 2500	217.82km <sup>2</sup> 217.82km <sup>2</sup>	静岡県富士市 助言 H29.10.3 E0235	株式会社パスコ	H29.12.1 H30.2.28
静岡県	静岡市一部 富士宮市一部 富士市一部 焼津市一部 藤枝市一部	道路台帳	数値撮影(デ ジタル) 同時調整 MMS計測 数値図化	地上画素寸法 9cm 500 500 500	52km <sup>2</sup> 1.42km <sup>2</sup> 14.2km 1.42km <sup>2</sup>	中部地方整備局静岡国道事務 所 助言 H29.10.2 E0239	中日航空株式会社	H29.8.31 H30.3.12
静岡県	小山町一部	土地改良	基準点測量 基準点測量	2級 3級	3点 2点	静岡県東部農林事務所 助言 H29.10.4 E0241	株式会社共和コンサルタ ント	H29.10.2 H30.1.19
静岡県	三島市一部	道路台帳	MMS計測 現地測量(数 値地形図作 成)	500 500	2.9km 2.9km	静岡県三島市 助言 H29.10.5 E0243	アジア航測株式会社	H29.9.13 H30.3.30
静岡県	掛川市一部	河川管理	基準点測量	3級	3点	静岡県袋井土木事務所 助言 H29.10.10 E0246	昭和設計株式会社	H29.10.10 H29.11.10
静岡県	湖西市一部	都市計画	修正測量	2500	14.3km <sup>2</sup>	静岡県湖西市 助言 H29.10.20 E0261	株式会社フジヤマ	H29.10.17 H30.3.9
静岡県	小山町一部 函南町一部 伊豆の国市一部 伊豆市一部 三島市一部 沼津市一部	砂防計画	数値図化	2500	16.248km <sup>2</sup>	静岡県 助言 H29.10.23 E0262	大日本コンサルタント株 式会社 アジア航測株式会社	H29.6.22 H30.1.31
静岡県	静岡市一部	土地改良	基準点測量	3級	14点	静岡県中部農林事務所 助言 H29.10.20 E0263	伸東測量設計株式会社	H29.10.17 H30.2.28
静岡県	三島市一部 御殿場市一部 清水町一部 小山町一部	道路台帳	数値撮影(デ ジタル) 数値図化 MMS計測	地上画素寸法 6cm 500 500	0.4km <sup>2</sup> 0.54km <sup>2</sup> 0.07km <sup>2</sup>	中部地方整備局沼津河川国道 事務所 助言 H29.10.25 E0264	株式会社パスコ	H29.10.11 H30.2.23
静岡県	藤枝市 全域	固定資産	数値撮影(デ ジタル) 写真地図作 成(デジタル オルソ)	地上画素寸法 12cm 1000	194.06km <sup>2</sup> 194.06km <sup>2</sup>	静岡県藤枝市 助言 H29.10.25 E0265	アジア航測株式会社	H29.12.28 H30.3.10
静岡県	浜松市一部 磐田市一部	河川管理	水準測量	3級	17.6km	中部地方整備局浜松河川国道 事務所 助言 H29.11.1 E0275	株式会社フジヤマ	H29.9.30 H30.2.28
静岡県	袋井市一部	河川管理	基準点測量	2級	5点	静岡県袋井土木事務所 助言 H29.11.1 E0277	服部エンジニア株式会社	H29.10.30 H29.11.30
静岡県	島田市一部	都市計画	数値図化	2500	2.4km <sup>2</sup>	静岡県島田市 助言 H29.11.1 E0278	株式会社フジヤマ	H29.11.10 H30.3.9
静岡県	伊豆市 全域	固定資産	数値撮影(デ ジタル) 同時調整	地上画素寸法 12cm 1000	363.97km <sup>2</sup> 363.97km <sup>2</sup>	静岡県伊豆市 助言 H29.11.6 E0285	株式会社パスコ	H29.11.10 H30.3.20
静岡県	焼津市一部	都市計画	修正測量	2500	7.83km <sup>2</sup>	静岡県焼津市 助言 H29.11.8 E0292	国際航業株式会社	H29.11.1 H30.3.23
静岡県	熱海市 全域	総合計画	数値撮影(デ ジタル) 写真地図作 成(デジタル オルソ)	地上画素寸法 12cm 1000	188.96km <sup>2</sup> 188.96km <sup>2</sup>	静岡県熱海市 助言 H29.11.9 E0295	国際航業株式会社	H29.10.31 H30.2.28
静岡県	三島市 全域	総合計画	数値撮影(デ ジタル) 写真地図作 成(デジタル オルソ)	地上画素寸法 12cm 1000	188.96km <sup>2</sup> 188.96km <sup>2</sup>	静岡県三島市 助言 H29.11.9 E0296	国際航業株式会社	H29.10.31 H30.2.28
静岡県	函南町 全域	固定資産	数値撮影(デ ジタル) 写真地図作 成(デジタル オルソ)	地上画素寸法 12cm 1000	188.96km <sup>2</sup> 188.96km <sup>2</sup>	静岡県函南町 助言 H29.11.9 E0297	国際航業株式会社	H29.10.31 H30.2.28
静岡県	磐田市一部	その他	基準点測量	3級	2点	静岡県企業局西部事務所 助言 H29.11.14 E0302	サンコーコンサルタント株 式会社	H29.10.16 H30.3.15
静岡県	浜松市一部	砂防計画	数値撮影(デ ジタル) 数値図化	地上画素寸法 20cm 2500	15.6km <sup>2</sup> 0.88km <sup>2</sup>	静岡県 助言 H29.11.15 E0304	アジア航測株式会社	H29.5.27 H29.12.20



中部地方

都道府県名	測量地域	測量目的	測量種別	縮尺・等級	事業量	測量計画機関(助言番号)	測量作業機関	実施時期
静岡県	藤枝市 一部	都市計画	修正測量	2500	7.37km <sup>2</sup>	静岡県藤枝市 助言 H29.11.16 E0312	アジア航測株式会社	H29.11.10 H30.3.23
静岡県	袋井市 一部	都市計画	数値図化	2500	81km <sup>2</sup>	静岡県袋井市 助言 H29.11.17 E0315	株式会社フジヤマ	H29.11.22 H30.3.23
静岡県	湖西市 一部	総合計画	基準点測量	3級	1点	静岡県湖西市 助言 H29.11.21 E0317	株式会社フジヤマ	H29.12.1 H30.2.28
静岡県	島田市 一部 牧之原市 一部	道路計画	用地測量	250	7.28km <sup>2</sup>	静岡県志太榛原農林事務所 助言 H29.11.22 E0320	株式会社フジヤマ	H29.6.22 H29.12.12
静岡県	富士宮市 一部	河川計画	水準測量	4級	14.5km	静岡県 助言 H29.11.22 E0321	新日本設計株式会社	H29.9.28 H30.2.28
静岡県	富士市 一部 沼津市 一部	地盤変動調査	水準測量	1級	29.3km	静岡県くらし・環境部環境局 助言 H29.11.24 E0323	株式会社新日	H29.12.1 H30.2.28
静岡県	伊豆の国市 全域	固定資産	数値撮影(デジタル) 同時調整	地上画素寸法 15cm 1000	94.62km <sup>2</sup> 94.62km <sup>2</sup>	静岡県伊豆の国市 助言 H29.12.1 E0327	朝日航洋株式会社	H29.10.14 H30.2.26
静岡県	小山町 一部	土地改良	基準点測量	3級	3点	下古城土地改良事業共同施行 助言 H29.12.5 E0332	静岡県土地改良事業団 体連合会	H29.11.13 H30.3.26
静岡県	浜松市 一部	砂防計画	数値図化	2500	3.997km <sup>2</sup>	静岡県 助言 H29.12.12 E0346	株式会社日建技術コン サルタント	H29.5.25 H30.1.31
静岡県	御殿場市 一部	土地改良	基準点測量 基準点測量	2級 3級	7点 19点	静岡県東部農林事務所 助言 H29.12.12 E0347	株式会社滝口測量設計	H29.12.8 H29.12.20
静岡県	焼津市 全域	固定資産	数値撮影(デジタル) 写真地図作成(デジタル オルソ)	地上画素寸法 12cm 1000	70.31km <sup>2</sup> 70.31km <sup>2</sup>	静岡県焼津市 助言 H29.12.13 E0351	朝日航洋株式会社	H29.11.28 H30.3.14
静岡県	浜松市 一部	その他	航空レーザ測 量	500	19.3km <sup>2</sup>	静岡県浜松市 助言 H29.12.25 E0362	中日航空株式会社	H29.12.13 H30.3.16
静岡県	伊豆の国市 一部	都市計画	数値図化 数値図化	1000 2500	15.33km <sup>2</sup> 15.33km <sup>2</sup>	静岡県伊豆の国市 助言 H30.1.5 E0371	株式会社東日	H29.12.15 H31.3.15
静岡県	伊東市 一部	土地改良	基準点測量	2級	5点	静岡県東部農林事務所 助言 H30.1.10 E0374	不二総合コンサルタント 株式会社	H30.1.15 H30.3.7
静岡県	静岡市 一部	都市計画	修正測量	2500	22km <sup>2</sup>	静岡県静岡市 助言 H30.1.10 E0377	株式会社パスコ	H30.1.15 H30.3.30
静岡県	磐田市 一部	道路台帳	現地測量(数 値地形図作 成)	1000	10km	静岡県磐田市 助言 H30.1.11 E0378	国際航業株式会社	H29.9.28 H30.3.30
静岡県	吉田町 全域	都市計画	数値図化 修正測量	1000 2500	20.73km <sup>2</sup> 20.73km <sup>2</sup>	静岡県吉田町 助言 H30.1.15 E0379	株式会社パスコ	H29.12.27 H30.3.23
静岡県	島田市 一部 東伊豆町 一部 河津町 一部 川根本町 一部	砂防計画	数値図化	2500	3.04km <sup>2</sup>	静岡県 助言 H30.1.19 E0382	大日本コンサルタント株 式会社 株式会社フジヤマ	H29.5.18 H30.2.28
静岡県	御前崎市 一部	総合計画	基準点測量	3級	1点	静岡県御前崎市 助言 H30.1.26 E0387	不二総合コンサルタント 株式会社	H30.1.29 H30.2.28
静岡県	磐田市 一部	総合計画	基準点測量	4級	5点	静岡県磐田市 助言 H30.1.26 E0388	株式会社フジヤマ	H30.1.29 H30.3.20
静岡県	静岡市 一部	土地区画 整理	基準点測量 基準点測量	3級 4級	6点 121点	静岡市清水三保羽衣土地区画 整理組合 助言 H30.2.1 E0392	昭和設計株式会社	H29.12.28 H30.3.23
静岡県	静岡市 一部	砂防計画	数値図化	2500	10.46km <sup>2</sup>	静岡県 助言 H30.2.1 E0393	株式会社フジヤマ 株式会社日建技術コン サルタント	H29.7.14 H30.3.15
静岡県	富士市 一部	その他	基準点測量	4級	15点	静岡県 助言 H30.2.6 E0398	株式会社富士測量事務 所	H30.2.3 H30.3.16
静岡県	浜松市 一部	土地区画 整理	基準点測量 基準点測量 基準点測量	2級 3級 4級	1点 3点 8点	静岡県浜松市 助言 H30.2.6 E0399	不二総合コンサルタント 株式会社	H30.1.17 H30.3.23
静岡県	御前崎市 一部	総合計画	基準点測量	2級	1点	静岡県御前崎市 助言 H30.2.8 E0402	不二総合コンサルタント 株式会社	H30.2.7 H30.3.15
静岡県	菊川市 一部	総合計画	基準点測量 基準点測量	2級 3級	1点 1点	静岡県菊川市 助言 H30.2.8 E0404	不二総合コンサルタント 株式会社	H30.2.2 H30.3.2
静岡県	掛川市 一部	総合計画	基準点測量 基準点測量	2級 3級	3点 5点	静岡県掛川市 助言 H30.2.16 E0405	不二総合コンサルタント 株式会社	H30.2.8 H30.3.23
静岡県	長泉町 一部	総合計画	基準点測量	3級	1点	静岡県長泉町 助言 H30.2.27 E0415	東静測量設計株式会社	H30.2.20 H30.3.12
愛知県	南知多町 一部	その他	基準点測量	2級	1点	愛知県知多建設事務所 助言 H29.4.5 E0001	株式会社アイエスシイ	H29.1.17 H29.7.31
愛知県	名古屋市 一部	基準点管 理	基準点測量 水準測量	1級 1級	1点 3.7km	愛知県名古屋 助言 H29.4.5 E0002	株式会社大増コンサル タツ	H29.4.7 H29.6.24
愛知県	設楽町 一部	砂防計画	数値図化	2500	2.36km <sup>2</sup>	愛知県新城設楽建設事務所 助言 H29.4.10 E0005	株式会社カナエジオマ チェックス	H29.2.28 H29.9.29
愛知県	知立市 全域	固定資産	数値撮影(デ ジタル) 同時調整	地上画素寸法 8cm 500	16.31km <sup>2</sup> 16.31km <sup>2</sup>	愛知県知立市 助言 H29.4.19 E0007	株式会社パスコ	H29.4.15 H30.2.28
愛知県	春日井市 一部	基準点管 理	基準点測量	3級	1点	愛知県春日井市 助言 H29.4.20 E0008	株式会社つかもと	H29.4.21 H29.6.23
愛知県	大府市 一部	その他	基準点測量	3級	3点	愛知県道路公社 助言 H29.4.21 E0010	株式会社片平エンジニア リング	H29.4.18 H30.1.31
愛知県	豊明市 一部	土地区画 整理	基準点測量	4級	18点	豊明阿野平地土地区画整理組 合 助言 H29.4.21 E0012	愛知県経済農業協同組 合連合会	H29.4.17 H29.7.31
愛知県	豊川市 一部	砂防計画	数値図化	2500	1.48km <sup>2</sup>	愛知県東三河建設事務所 助言 H29.4.25 E0013	株式会社パスコ	H29.5.1 H29.8.31
愛知県	田原市 全域 新城市 全域 蒲都市 全域 豊川市 全域 豊橋市 全域	都市計画	数値図化 数値図化	1000 2500	791.5km <sup>2</sup> 791.5km <sup>2</sup>	東三河広域連合 助言 H29.4.27 E0017	株式会社パスコ	H29.4.26 H30.3.20
愛知県	知立市 一部	土地区画 整理	基準点測量	4級	20点	愛知県知立市 助言 H29.5.8 E0018	株式会社オオバ	H29.5.15 H29.9.24
愛知県	美浜町 全域	都市計画	数値図化	2500	46.2km <sup>2</sup>	愛知県美浜町 助言 H29.5.10 E0020	朝日航洋株式会社	H29.4.3 H30.3.15
愛知県	豊田市 一部	土地区画 整理	基準点測量 基準点測量	3級 4級	2点 16点	愛知県豊田市 助言 H29.5.10 E0026	中央コンサルタツ株式 会社	H29.5.10 H29.9.29
愛知県	豊橋市 一部	その他	基準点測量	2級	2点	愛知県企業庁 助言 H29.5.12 E0029	株式会社名邦テクノ	H29.5.15 H29.10.31
愛知県	豊田市 一部	基準点管 理	基準点測量	3級	7点	愛知県豊田市 助言 H29.5.12 E0030	株式会社オオバ	H29.4.25 H29.6.30
愛知県	清須市 全域	都市計画	数値撮影(デ ジタル) 数値図化	地上画素寸法 12cm 2500	17.4km <sup>2</sup> 17.4km <sup>2</sup>	愛知県清須市 助言 H29.5.12 E0031	株式会社パスコ	H29.5.3 H30.3.23

中部地方

都道府県名	測量地域	測量目的	測量種別	縮尺・等級	事業量	測量計画機関(助言番号)	測量作業機関	実施時期
愛知県	名古屋 一部	基準点管理	基準点測量	3級	1点	愛知県名古屋 助言 H29.5.12 E0034	株式会社MSS	H29.5.24 H29.6.24
愛知県	豊明市 一部 東郷町 一部	砂防計画	数値図化	2500	1.19km <sup>2</sup>	愛知県尾張建設事務所 助言 H29.5.16 E0035	株式会社バスコ	H28.12.1 H29.9.29
愛知県	蒲郡市 一部	総合計画	基準点測量 基準点測量 基準点測量	2級 3級 4級	4点 10点 86点	愛知県蒲郡市 助言 H29.5.22 E0042	株式会社ガイア	H29.5.27 H29.8.30
愛知県	小牧市 一部 犬山市 一部	砂防計画	数値図化	2500	0.9km <sup>2</sup>	愛知県尾張建設事務所 助言 H29.5.23 E0043	国際航業株式会社	H29.2.13 H29.9.29
愛知県	新城市 一部	都市計画	数値図化	2500	378.8km <sup>2</sup>	愛知県新城市 助言 H29.5.23 E0044	株式会社バスコ	H29.5.16 H30.3.23
愛知県	瀬戸市 一部	砂防計画	数値図化	2500	3.49km <sup>2</sup>	愛知県尾張建設事務所 助言 H29.5.23 E0047	バシフィックコンサルタンツ株式会社	H29.5.8 H29.9.29
愛知県	岡崎市 全域	都市計画	修正測量	2500	387.2km <sup>2</sup>	愛知県岡崎市 助言 H29.5.23 E0048	株式会社バスコ	H29.5.19 H30.3.23
愛知県	西尾市 一部	土地区画整理	基準点測量 基準点測量	3級 4級	3点 22点	愛知県西尾市 助言 H29.5.25 E0053	愛知県経済農業協同組合連合会	H29.5.24 H30.3.6
愛知県	名古屋市 一部	土地区画整理	基準点測量 基準点測量 現地測量(数値地形図作成)	3級 4級 500	1点 41点 0.05km <sup>2</sup>	名古屋市徳重東部第二土地区画整理組合 助言 H29.5.25 E0054	株式会社愛知土地区画整理総合事務所	H29.5.20 H30.9.30
愛知県	飛島村 一部	道路管理	基準点測量 基準点測量 水準測量	3級 4級 3級	2点 5点 7点	中部地方整備局愛知国道事務所 助言 H29.5.30 E0055	株式会社愛河調査設計	H29.6.5 H29.8.31
愛知県	稲沢市 一部	基準点管理	基準点測量	3級	3点	愛知県稲沢市 助言 H29.5.31 E0059	株式会社第一設計	H29.5.13 H29.8.4
愛知県	小牧市 一部	その他	基準点測量 基準点測量 水準測量	3級 4級 3級	5点 7点 11点	愛知県尾張建設事務所 助言 H29.6.1 E0061	有限会社たつみ測量	H29.6.1 H29.6.30
愛知県	田原市 一部	農地開発	基準点測量 基準点測量 水準測量 数値図化	2級 3級 3級 500	3点 2点 5点 0.51km <sup>2</sup>	独立行政法人水資源機構豊川用水総合事業部 助言 H29.6.5 E0066	NTCコンサルタンツ株式会社	H29.6.15 H30.3.20
愛知県	名古屋市 一部	道路計画	基準点測量 基準点測量 水準測量	3級 4級 3級	2点 6点 1.2km	中部地方整備局名古屋国道事務所 助言 H29.6.14 E0073	新晃コンサルタント株式会社	H29.6.12 H30.3.30
愛知県	新城市 一部	砂防計画	数値図化	2500	3.81km <sup>2</sup>	愛知県新城建設事務所 助言 H29.6.20 E0077	株式会社東建建設コンサルタント	H29.6.19 H29.9.29
愛知県	新城市 一部	その他	基準点測量 基準点測量 水準測量	2級 3級 3級	7点 5点 16.4km <sup>2</sup>	独立行政法人水資源機構豊川用水総合事業部 助言 H29.6.22 E0081	株式会社葵エンジニアリング	H29.7.1 H29.8.31
愛知県	大治町 一部 豊山町 一部 あま市 一部 北名古屋市 一部 清須市 一部 小牧市 一部 春日井市 一部 名古屋市 一部	河川管理	航空レーザ測量	500	3.7km <sup>2</sup>	愛知県尾張建設事務所 助言 H29.6.22 E0082	アジア航測株式会社	H29.2.28 H29.7.31
愛知県	岡崎市 一部	基準点管理	基準点測量	3級	1点	愛知県岡崎市 助言 H29.6.27 E0087	株式会社愛河調査設計	H29.6.20 H29.7.31
愛知県	名古屋市 一部	総合計画	基準点測量 その他	4級 境界測量	1.52km <sup>2</sup> 1.52km <sup>2</sup>	愛知県名古屋市 助言 H29.6.29 E0090	株式会社サンキ 東洋測量設計株式会社	H29.7.20 H30.3.15
愛知県	東海市 一部	土地区画整理	基準点測量 基準点測量 基準点測量	2級 3級 4級	5点 13点 240点	愛知県東海市 助言 H29.7.3 E0093	玉野総合コンサルタント株式会社	H29.7.10 H30.3.23
愛知県	豊川市 一部	土地区画整理	基準点測量	3級	6点	一宮大木土地区画整理組合 助言 H29.7.4 E0094	玉野総合コンサルタント株式会社	H29.7.10 H30.3.23
愛知県	小牧市 一部	土地区画整理	基準点測量 基準点測量 水準測量 水準測量	3級 4級 3級 4級	2点 188点 5.3km 9.4km	愛知県小牧市 助言 H29.7.4 E0095	中央コンサルタンツ株式会社	H29.7.3 H30.3.19
愛知県	名古屋市 一部 東海市 一部 知多市 一部 弥富市 一部 飛島村 一部	地盤変動調査	水準測量	1級	103km	名古屋港管理組合 助言 H29.7.6 E0101	藤コンサル株式会社	H29.9.7 H30.3.16
愛知県	美浜町 一部	砂防計画	数値図化	2500	0.74km <sup>2</sup>	愛知県知多建設事務所 助言 H29.7.7 E0103	国際航業株式会社	H29.7.7 H29.8.31
愛知県	尾張旭市 一部	土地区画整理	基準点測量	4級	25点	愛知県尾張旭市 助言 H29.7.11 E0106	玉野総合コンサルタント株式会社	H29.7.20 H30.3.23
愛知県	名古屋市 一部 岡崎市 一部 一宮市 一部 春日井市 一部 津島市 一部 西尾市 一部 犬山市 一部 小牧市 一部 稲沢市 一部 岩倉市 一部 愛西市 一部 清須市 一部 北名古屋市 一部 弥富市 一部 あま市 一部 豊山町 一部 扶桑町 一部 大治町 一部 蟹江町 一部 飛島村 一部	地盤変動調査	水準測量 復旧測量(水準)	1級 1級(移転)	355km <sup>2</sup> 1点	愛知県 助言 H29.7.20 E0112	玉野総合コンサルタント株式会社	H29.8.1 H30.3.16
愛知県	豊橋市 一部	土地改良	基準点測量 基準点測量	3級 4級	7点 0.1km <sup>2</sup>	二川土地改良区 助言 H29.7.20 E0113	愛知県土地改良事業団体連合会	H29.8.16 H30.3.23
愛知県	美浜町 一部	道路管理	修正測量	1000	1.05km	愛知県美浜町 助言 H29.7.18 E0115	中日本航空測量株式会社	H29.8.1 H30.3.15
愛知県	刈谷市 一部	その他	基準点測量 水準測量	3級 3級	3点 3km	愛知県企業庁 助言 H29.7.26 E0117	玉野総合コンサルタント株式会社	H29.7.20 H30.3.15
愛知県	豊川市 一部	農地開発	基準点測量	2級	1点	独立行政法人水資源機構豊川用水総合事業部 助言 H29.7.25 E0119	株式会社弘洋コンサルタント	H29.7.24 H29.11.21
愛知県	一宮市 一部	基準点管理	復旧測量(基準点)	3級	1点	愛知県一宮市 助言 H29.7.25 E0121	ニチイコンサルタント株式会社	H29.7.14 H29.11.30
愛知県	一宮市 一部	基準点管理	復旧測量(基準点) 復旧測量(基準点)	2級 3級	1点 1点	愛知県一宮市 助言 H29.7.25 E0122	ニチイコンサルタント株式会社	H29.7.11 H30.2.28
愛知県	名古屋市 一部	都市計画	基準点測量 用地測量	4級	8点 0.039km <sup>2</sup>	愛知県名古屋市 助言 H29.7.26 E0123	中部土地調査株式会社	H29.6.28 H29.10.5
愛知県	東郷町 一部	道路台帳	修正測量	1000	0.19km <sup>2</sup> 3.87km	愛知県愛知郡東郷町 助言 H29.7.26 E0124	中日本航空測量株式会社	H29.7.26 H30.3.16

中部地方

都道府県名	測量地域	測量目的	測量種別	縮尺・等級	事業量	測量計画機関(助言番号)	測量作業機関	実施時期
愛知県	名古屋市 一部	都市計画	基準点測量 基準点測量 水準測量	3級 4級 3級	9点 60点 3.2km	愛知県名古屋市 助言 H29.7.31 E0125	株式会社大屋測量設計	H29.7.6 H30.3.28
愛知県	田原市 一部	その他	基準点測量 基準点測量	2級 3級	2点 2点	愛知県東三河建設事務所 助言 H29.7.31 E0127	株式会社葵設計事務所	H29.6.30 H30.1.31
愛知県	西尾市 一部	土地区画 整理	基準点測量	4級	30点	西尾羽塚西土地区画整理組合 助言 H29.7.31 E0132	愛知県経済農業協同組合 連合会	H29.7.28 H30.3.23
愛知県	豊橋市 一部 豊川市 一部	河川管理	基準点測量	3級	6点	中部地方整備局豊橋河川事務所 助言 H29.8.4 E0141	株式会社新城測量設計	H29.2.8 H29.3.31
愛知県	豊橋市 一部	道路計画	基準点測量 基準点測量	2級 3級	1点 1点	愛知県豊橋市 助言 H29.8.9 E0143	有限会社旭測量事務所	H29.7.20 H30.2.28
愛知県	岡崎市 一部	その他	基準点測量 基準点測量	2級 3級	4点 6点	愛知県岡崎市 助言 H29.8.21 E0154	中日本建設コンサルタント株式会社	H29.5.25 H30.3.16
愛知県	大府市 一部	道路台帳	修正測量	1000	4km <sup>2</sup> 3.91km	愛知県大府市 助言 H29.8.23 E0157	アジア航測株式会社	H29.7.12 H30.3.23
愛知県	知多市 一部	道路台帳	修正測量	1000	0.02km <sup>2</sup> 1.99km	愛知県知多市 助言 H29.8.23 E0158	アジア航測株式会社	H29.7.21 H30.3.23
愛知県	南知多町 一部	道路台帳	修正測量	1000	0.89km	愛知県南知多町 助言 H29.8.23 E0159	中日本航空測量株式会社	H29.9.1 H30.3.16
愛知県	名古屋市 一部	基準点管理	水準測量	1級	15.2km 14点	愛知県名古屋市 助言 H29.8.23 E0163	三協調査設計株式会社	H29.9.20 H29.11.30
愛知県	阿久比町 一部	道路台帳	修正測量	500	0.15km <sup>2</sup> 2.99km	愛知県阿久比町 助言 H29.8.25 E0168	中日本航空測量株式会社	H29.8.25 H30.3.12
愛知県	刈谷市 一部	総合計画	復旧測量(基準点)	2級	2点	愛知県刈谷市 助言 H29.9.5 E0173	株式会社アクセス	H29.9.1 H29.12.22
愛知県	豊根村 全域 東栄町 全域 設楽町 全域 田原市 全域 新城市 全域 蒲郡市 全域 豊川市 全域 豊橋市 全域	都市計画	地図編集	25000	1723.47km <sup>2</sup>	東三河広域連合 助言 H29.9.5 E0174	株式会社パスコ	H29.9.1 H30.3.20
愛知県	名古屋市 一部	基準点管理	基準点測量	3級	1点	法務省名古屋法務局 助言 H29.9.6 E0179	株式会社サンキ	H29.8.21 H29.9.29
愛知県	阿久比町 一部 常滑市 一部	砂防計画	数値図化	2500	2.154km <sup>2</sup>	愛知県知多建設事務所 助言 H29.9.8 E0180	中日本航空株式会社	H29.9.1 H30.3.20
愛知県	南知多町 一部	砂防計画	数値図化	2500	3.7km <sup>2</sup>	愛知県知多建設事務所 助言 H29.9.8 E0181	いであ株式会社	H29.9.1 H29.12.28
愛知県	高浜市 全域	固定資産	数値撮影(デジタル) 同時調整	地上画素寸法 16cm 1000	13.11km <sup>2</sup> 13.11km <sup>2</sup>	愛知県高浜市 助言 H29.9.8 E0183	株式会社パスコ	H29.11.1 H30.3.23
愛知県	半田市 一部 知多市 一部 東浦町 一部	砂防計画	数値図化	2500	3.028km <sup>2</sup>	愛知県知多建設事務所 助言 H29.9.11 E0188	アジア航測株式会社	H29.9.11 H29.12.28
愛知県	大口町 一部	総合計画	基準点測量	3級	1点	愛知県大口町 助言 H29.9.11 E0190	株式会社名邦テクノ	H29.9.13 H29.9.29
愛知県	豊田市 一部	土地区画 整理	基準点測量	4級	28点	愛知県豊田市 助言 H29.9.12 E0191	信栄測量設計株式会社	H29.8.11 H30.3.30
愛知県	豊田市 一部	砂防計画	数値図化	2500	7.14km <sup>2</sup>	愛知県豊田加茂建設事務所 助言 H29.9.15 E0193	株式会社パスコ 株式会社日建技術コン サルタント 玉野総合コンサルタント 株式会社	H29.10.1 H30.3.20
愛知県	あま市 一部	土地区画 整理	基準点測量	4級	20点	あま七宝三角・柏田土地区画 整理組合 助言 H29.9.15 E0198	中央コンサルタント株式会社	H29.9.19 H30.3.16
愛知県	田原市 一部	海岸保全	水準測量	4級	2.4km	愛知県東三河建設事務所 助言 H29.9.15 E0200	株式会社エイト日本技術 開発	H29.9.15 H30.2.28
愛知県	長久手市 一部	その他	基準点測量	4級	2点	愛知県尾張建設事務所 助言 H29.9.15 E0202	富士エンジニアリング株 式会社	H29.9.15 H29.10.13
愛知県	岡崎市 一部	砂防計画	数値図化	2500	5.15km <sup>2</sup>	愛知県西三河建設事務所 助言 H29.9.15 E0203	株式会社日建技術コン サルタント	H29.9.11 H30.3.20
愛知県	岡崎市 一部	砂防計画	数値図化	2500	3.55km <sup>2</sup>	愛知県西三河建設事務所 助言 H29.9.15 E0205	国際航業株式会社	H29.9.11 H30.3.20
愛知県	半田市 全域	固定資産	数値撮影(デジタル) 写真地図作成(デジタル オルソ) 航空レーザ測 量	地上画素寸法 12cm 1000 1000	47.42km <sup>2</sup> 47.42km <sup>2</sup> 47.42km <sup>2</sup>	愛知県半田市 助言 H29.9.15 E0207	中日本航空株式会社	H29.7.27 H30.3.23
愛知県	西尾市 一部	道路台帳	数値図化 現地測量(数 値地形図作 成)	1000 1000	1.28km <sup>2</sup> 32km 1.28km <sup>2</sup> 32km	愛知県西尾市 助言 H29.9.15 E0208	中日本航空測量株式会 社	H28.10.6 H29.3.13
愛知県	一宮市 一部	道路管理	修正測量	1000	36.36km	愛知県一宮市 助言 H29.9.21 E0218	国際航業株式会社	H29.9.12 H30.3.23
愛知県	みよし市 一部	道路台帳	修正測量	500	0.04km <sup>2</sup> 3.726km	愛知県みよし市 助言 H29.9.22 E0221	アジア航測株式会社	H29.9.8 H30.3.23
愛知県	名古屋市 一部	地盤変動 調査	水準測量	1級	164km	愛知県名古屋市 助言 H29.9.26 E0223	三協調査設計株式会社	H29.10.2 H30.3.30
愛知県	豊田市 一部	その他	基準点測量 基準点測量 水準測量	2級 3級 3級	7点 4点 11点	東海農政局矢作川総合第二期 農地防災事業所 助言 H29.9.26 E0225	若鈴コンサルタント株式 会社	H29.9.25 H30.3.7
愛知県	大口町 一部	総合計画	基準点測量	2級	1点	愛知県大口町 助言 H29.9.28 E0233	株式会社名邦テクノ	H29.10.6 H30.3.31
愛知県	岡崎市 一部	砂防計画	数値図化	2500	0.66km <sup>2</sup>	愛知県西三河建設事務所 助言 H29.9.29 E0234	アジア航測株式会社	H29.9.26 H30.3.20
愛知県	安城市 全域	道路台帳	修正測量	1000	0.17km <sup>2</sup> 17.47km	愛知県安城市 助言 H29.10.2 E0236	アジア航測株式会社	H29.8.19 H30.3.26
愛知県	あま市 一部	道路台帳	修正測量	1000	0.12km <sup>2</sup> 3.61km	愛知県あま市 助言 H29.10.2 E0237	アジア航測株式会社	H29.8.24 H30.3.28
愛知県	東栄町 一部	砂防計画	数値図化	2500	3.96km <sup>2</sup>	愛知県新城建設事務所 助言 H29.10.4 E0240	中日本航空株式会社	H29.10.1 H30.3.20
愛知県	東海市 一部	土地区画 整理	基準点測量 基準点測量 水準測量	2級 3級 3級	1点 6点 3km	愛知県東海市 助言 H29.10.10 E0244	玉野総合コンサルタント 株式会社	H29.7.10 H30.3.22
愛知県	東海市 一部 名古屋市 一部 弥富市 一部 知多市 一部 飛島村 一部	その他	基準点測量 水準測量	2級(改測) 3級	18点 5.3km	中部地方整備局名古屋港湾事 務所 助言 H29.10.11 E0247	玉野総合コンサルタント 株式会社	H29.10.9 H30.2.1
愛知県	一宮市 一部	基準点管理	復旧測量(基準点)	3級	1点	愛知県一宮市 助言 H29.10.12 E0248	ニチコンサルタント株式 会社	H29.10.4 H30.2.28

中部地方

都道府県名	測量地域	測量目的	測量種別	縮尺・等級	事業量	測量計画機関(助言番号)	測量作業機関	実施時期
愛知県	名古屋市 一部	その他	基準点測量 水準測量	4級 3級	37点 4.5km	愛知県名古屋市 助言 H29.10.12 E0249	富士エンジニアリング株式会社	H29.9.12 H30.1.31
愛知県	刈谷市 全域	固定資産	数値撮影(デジタル) 写真地図作成(デジタル オルソ)	地上画素寸法 9cm 1000	50.39km <sup>2</sup> 50.39km <sup>2</sup>	愛知県刈谷市 助言 H29.10.12 E0252	朝日航洋株式会社	H29.12.1 H30.3.22
愛知県	清須市 一部 名古屋市長久手市 一部 あま市 一部	地盤変動調査	水準測量	1級	16.1km	中部地方整備局庄内川河川事務所 助言 H29.10.13 E0253	新晃コンサルタント株式会社	H29.10.23 H30.3.30
愛知県	豊田市 一部	道路計画	基準点測量 基準点測量 水準測量	2級 3級 3級	4点 5点 4点	中部地方整備局名古屋国道事務所 助言 H29.10.17 E0256	株式会社愛河調査設計	H29.10.30 H30.2.23
愛知県	蒲郡市 一部	その他	基準点測量	2級	2点	愛知県東三河農林水産事務所 助言 H29.10.18 E0257	若鈴コンサルタンツ株式会社	H29.8.11 H30.3.9
愛知県	新城市 一部	砂防計画	数値図化	2500	3.348km <sup>2</sup>	愛知県新城設案建設事務所 助言 H29.10.20 E0258	いであ株式会社	H29.9.20 H30.3.20
愛知県	豊橋市 一部	道路台帳	修正測量	1000	16km	愛知県豊橋市 助言 H29.10.20 E0259	国際航業株式会社	H29.9.19 H29.11.24
愛知県	岡崎市 一部	砂防計画	数値図化	2500	6.64km <sup>2</sup>	愛知県西三河建設事務所 助言 H29.10.20 E0260	中日本航空株式会社	H29.10.16 H30.3.20
愛知県	常滑市 全域	固定資産	数値撮影(デジタル) 写真地図作成(デジタル オルソ)	地上画素寸法 14cm 1000	55.89km <sup>2</sup> 55.89km <sup>2</sup>	愛知県常滑市 助言 H29.10.27 E0266	アジア航測株式会社	H29.9.28 H30.3.9
愛知県	日進市 全域 みよし市 全域 長久手市 全域 東郷町 全域	固定資産	数値撮影(デジタル) 写真地図作成(デジタル オルソ)	地上画素寸法 12cm 1000	106.68km <sup>2</sup> 106.68km <sup>2</sup>	愛知県日進市 助言 H29.10.27 E0267	朝日航洋株式会社	H29.11.1 H30.3.16
愛知県	小牧市 全域	固定資産	数値撮影(デジタル) 写真地図作成(デジタル オルソ)	地上画素寸法 10cm 1000	62.81km <sup>2</sup> 62.81km <sup>2</sup>	愛知県小牧市 助言 H29.10.27 E0268	朝日航洋株式会社	H29.11.1 H30.3.23
愛知県	名古屋市 一部	総合計画	基準点測量 水準測量	1級 1級	1点 1点	愛知県名古屋市 助言 H29.10.26 E0269	株式会社大増コンサルタンツ	H29.11.1 H29.12.15
愛知県	名古屋市 一部	総合計画	基準点測量 水準測量	1級 1級	1点 1点	愛知県名古屋市 助言 H29.10.30 E0270	株式会社サンキ	H29.11.1 H29.12.20
愛知県	田原市 一部	砂防計画	数値図化	2500	0.93km <sup>2</sup>	愛知県東三河建設事務所 助言 H29.10.30 E0272	大日本コンサルタント株式会社	H29.11.1 H30.3.20
愛知県	豊橋市 一部	砂防計画	数値図化	2500	1.9km <sup>2</sup>	愛知県東三河建設事務所 助言 H29.10.30 E0273	玉野総合コンサルタント株式会社	H29.11.1 H30.3.20
愛知県	春日井市 全域	固定資産	数値撮影(デジタル) 写真地図作成(デジタル オルソ)	地上画素寸法 10cm 1000	92.78km <sup>2</sup> 92.78km <sup>2</sup>	愛知県春日井市 助言 H29.10.31 E0274	国際航業株式会社	H29.12.1 H30.3.30
愛知県	知立市 一部	道路管理	修正測量	1000	0.18km <sup>2</sup> 3.6km	愛知県知立市 助言 H29.10.31 E0276	中日本航空測量株式会社	H29.10.27 H30.3.20
愛知県	西尾市 一部	土地改良	基準点測量 基準点測量	3級 4級	10点 0.58km <sup>2</sup>	愛知県西三河農林水産事務所 助言 H29.11.2 E0279	愛知県土地改良事業団体連合会	H29.11.17 H30.3.19
愛知県	春日井市 一部 東海市 一部 清須市 一部 北名古屋市 一部 弥富市 一部	道路台帳	修正測量	500	1.26km <sup>2</sup>	中部地方整備局名古屋国道事務所 助言 H29.11.6 E0280	株式会社パスコ	H29.10.31 H30.3.23
愛知県	一宮市 一部	基準点管理	復旧測量(基準点) 復旧測量(基準点)	2級 3級	1点 2点	愛知県一宮市 助言 H29.11.6 E0281	ニチコンコンサルタント株式会社	H29.9.12 H30.3.23
愛知県	稲沢市 一部	その他	基準点測量 基準点測量	2級 4級	2点 12点	愛知県一宮建設事務所 助言 H29.11.6 E0282	富士エンジニアリング株式会社	H29.10.27 H30.3.20
愛知県	豊橋市 一部	土地改良	基準点測量	2級	8点	愛知県東三河農林水産事務所 助言 H29.11.6 E0284	愛知県土地改良事業団体連合会	H29.11.17 H30.3.26
愛知県	豊田市 一部	道路計画	基準点測量	2級	2点	愛知県豊田加茂建設事務所 助言 H29.11.6 E0286	株式会社ニュージェック	H29.9.4 H30.2.28
愛知県	名古屋市 一部	道路計画	基準点測量	4級	29点	中部地方整備局名古屋国道事務所 助言 H29.11.8 E0287	新晃コンサルタント株式会社	H29.11.1 H30.3.30
愛知県	豊川市 一部	砂防計画	数値図化	2500	1.2km <sup>2</sup>	愛知県東三河建設事務所 助言 H29.11.7 E0289	朝日航洋株式会社	H29.11.10 H30.3.20
愛知県	蒲郡市 一部	砂防計画	数値図化	2500	2.47km <sup>2</sup>	愛知県東三河建設事務所 助言 H29.11.7 E0290	株式会社日建技術コンサルタント	H29.11.10 H30.3.20
愛知県	江南市 一部	道路管理	修正測量	1000	0.97km <sup>2</sup> 27.9km	愛知県江南市 助言 H29.11.9 E0293	アジア航測株式会社	H29.8.29 H30.3.16
愛知県	西尾市 全域	固定資産	数値撮影(デジタル) 写真地図作成(デジタル オルソ)	地上画素寸法 9.6cm 1000	161.2km <sup>2</sup> 161.2km <sup>2</sup>	愛知県西尾市 助言 H29.11.9 E0294	国際航業株式会社	H29.10.31 H30.3.24
愛知県	一宮市 全域	総合計画	数値撮影(デジタル) 同時調整	地上画素寸法 12cm 1000	113.82km <sup>2</sup> 113.82km <sup>2</sup>	愛知県一宮市 助言 H29.11.9 E0298	アジア航測株式会社	H29.9.28 H30.3.31
愛知県	愛西市 全域	総合計画	数値撮影(デジタル) 写真地図作成(デジタル オルソ)	地上画素寸法 12cm 1000	66.7km <sup>2</sup> 66.7km <sup>2</sup>	愛知県愛西市 助言 H29.11.9 E0299	アジア航測株式会社	H29.10.20 H30.3.8
愛知県	春日井市 一部	その他	基準点測量	4級	154点	法務省名古屋法務局 助言 H29.11.10 E0300	藤谷測量登記事務所	H29.11.10 H30.2.28
愛知県	名古屋市 一部	総合計画	基準点測量 その他	4級 境界測量	0.73km <sup>2</sup> 0.73km <sup>2</sup>	愛知県名古屋市 助言 H29.11.10 E0301	柴山コンサルタント株式会社	H29.11.27 H30.3.15
愛知県	新城市 一部	道路計画	航空レーザ測量	500	1.2km <sup>2</sup>	愛知県新城設案建設事務所 助言 H29.11.13 E0306	中日本航空株式会社	H29.10.19 H30.2.28
愛知県	尾張旭市 全域	固定資産	数値撮影(デジタル) 同時調整	地上画素寸法 10cm 1000	21.03km <sup>2</sup> 21.03km <sup>2</sup>	愛知県尾張旭市 助言 H29.11.14 E0308	株式会社パスコ	H29.11.15 H30.3.31

中部地方

都道府県名	測量地域	測量目的	測量種別	縮尺・等級	事業量	測量計画機関(助言番号)	測量作業機関	実施時期
愛知県	西尾市 一部	砂防計画	基準点測量	2級	1点	愛知県西三河建設事務所 助言 H29.11.15 E0309	株式会社葵設計事務所	H29.11.20 H30.3.20
愛知県	あま市 全域	固定資産	数値撮影(デジタル) 同時調整	地上画素寸法 10cm 1000	27.59km <sup>2</sup> 27.59km <sup>2</sup>	愛知県あま市 助言 H29.11.15 E0310	株式会社カナエジオマ チェックス	H29.12.1 H30.3.2
愛知県	名古屋市 一部	その他	基準点測量	4級	41点	法務省名古屋法務局 助言 H29.11.17 E0314	藤谷測量登記事務所	H29.11.10 H30.2.28
愛知県	大口町 一部	総合計画	基準点測量	3級	4点	愛知県大口町 助言 H29.11.21 E0318	玉野総合コンサルタント 株式会社	H29.11.13 H30.3.19
愛知県	常滑市 一部	道路台帳	現地測量(数値地形図作成) 修正測量	1000 1000	0.12km <sup>2</sup> 3.2km 0.12km <sup>2</sup> 3.2km	愛知県常滑市 助言 H29.11.21 E0319	中日本航空測量株式会社	H29.11.27 H30.2.28
愛知県	豊田市 一部	砂防計画	数値図化	2500	16.09km <sup>2</sup>	愛知県豊田加茂建設事務所 助言 H29.11.28 E0325	株式会社アスコ大東 応用地質株式会社 朝日航洋株式会社 株式会社テイコク 株式会社カナエジオマ チェックス 国際航業株式会社	H29.12.1 H30.3.20
愛知県	豊根村 一部	その他	基準点測量	2級	2点	愛知県新城設案建設事務所 助言 H29.11.30 E0326	大栄コンサルタンツ株式 会社	H29.11.22 H30.3.20
愛知県	名古屋市 一部	その他	基準点測量 水準測量	4級 3級	22点 4.1km	愛知県名古屋 助言 H29.12.4 E0328	中日本建設コンサルタン ト株式会社	H29.12.5 H30.3.15
愛知県	豊根村 一部 東栄町 一部	道路計画	数値図化	2500	2.8km <sup>2</sup>	愛知県新城設案建設事務所 助言 H29.12.1 E0329	中日本航空株式会社	H29.11.9 H30.2.28
愛知県	岡崎市 全域	固定資産	数値撮影(デジタル) 同時調整	地上画素寸法 16cm 1000	387.2km <sup>2</sup> 387.2km <sup>2</sup>	愛知県岡崎市 助言 H29.12.5 E0330	株式会社パスコ	H29.12.1 H30.3.23
愛知県	碧南市 全域	固定資産	数値撮影(デジタル) 同時調整	地上画素寸法 16cm 1000	35.86km <sup>2</sup> 35.86km <sup>2</sup>	愛知県碧南市 助言 H29.12.5 E0331	株式会社パスコ	H29.12.1 H30.3.16
愛知県	名古屋市 一部	その他	基準点測量 水準測量 基準点測量	1級 1級 4級	1点 1点 14点	愛知県名古屋 助言 H29.12.5 E0337	中部復建株式会社	H29.12.11 H30.3.30
愛知県	日進市 一部	土地区画 整理	基準点測量 水準測量	4級 4級	69点 3.1km	愛知県日進市 助言 H29.12.6 E0338	株式会社中部テック	H29.12.4 H30.3.16
愛知県	東浦町 全域	総合計画	数値撮影(デジタル) 写真地図作成(デジタル オルソ)	地上画素寸法 10cm 1000	31.14km <sup>2</sup> 31.14km <sup>2</sup>	愛知県東浦町 助言 H29.12.8 E0341	アジア航測株式会社	H29.11.16 H30.3.2
愛知県	岡崎市 一部	砂防計画	数値図化	2500	2.4km <sup>2</sup>	愛知県西三河建設事務所 助言 H29.12.11 E0343	朝日航洋株式会社	H29.12.1 H30.3.20
愛知県	岡崎市 一部	砂防計画	数値図化	2500	2.4km <sup>2</sup>	愛知県西三河建設事務所 助言 H29.12.11 E0344	株式会社アスコ大東	H29.12.1 H30.3.20
愛知県	名古屋市 一部	都市計画	数値撮影(デジタル) 数値図化	地上画素寸法 6cm 500	0.07km <sup>2</sup> 0.07km <sup>2</sup>	愛知県名古屋 助言 H29.12.11 E0345	HARVEY株式会社	H29.12.1 H30.3.15
愛知県	小牧市 一部	道路台帳	修正測量	500	0.13km <sup>2</sup> 12.88km	愛知県小牧市 助言 H29.12.13 E0349	アジア航測株式会社	H29.9.25 H30.3.28
愛知県	刈谷市 一部	道路台帳	修正測量	500	0.13km <sup>2</sup> 12.83km	愛知県刈谷市 助言 H29.12.13 E0350	アジア航測株式会社	H29.11.21 H30.3.20
愛知県	東栄町 一部	砂防計画	数値図化	2500	3.7km <sup>2</sup>	愛知県新城設案建設事務所 助言 H29.12.18 E0355	株式会社フジヤマ	H29.12.18 H30.3.20
愛知県	設楽町 一部	砂防計画	数値図化	1000	0.13km <sup>2</sup>	愛知県新城設案建設事務所 助言 H29.12.18 E0356	中日本航空株式会社	H29.12.1 H30.2.28
愛知県	日進市 一部	土地区画 整理	基準点測量 水準測量	3級 3級	3点 3点	日進香久山西部土地区画整理 組合 助言 H29.12.18 E0357	中部地域整備株式会社	H30.1.4 H30.3.20
愛知県	東浦町 一部	道路台帳	修正測量	1000	0.01km <sup>2</sup> 0.73km	愛知県東浦町 助言 H29.12.18 E0358	アジア航測株式会社	H29.11.30 H30.3.20
愛知県	安城市 全域	総合計画	数値撮影(デジタル) 写真地図作成(デジタル オルソ)	地上画素寸法 10cm 1000	86.05km <sup>2</sup> 86.05km <sup>2</sup>	愛知県安城市 助言 H29.12.19 E0360	アジア航測株式会社	H29.12.26 H30.3.14
愛知県	豊田市 一部	その他	基準点測量	3級	5点	東海農政局矢作川総合第二期 農地防災事業所 助言 H29.12.25 E0361	株式会社用地調査	H29.9.13 H30.2.22
愛知県	新城市 一部	砂防計画	数値図化	2500	6.561km <sup>2</sup>	愛知県新城設案建設事務所 助言 H29.12.25 E0363	国際航業株式会社	H30.1.9 H30.3.20
愛知県	豊橋市 一部 新城市 一部	河川管理	数値撮影(デジタル)	地上画素寸法 7cm	19km <sup>2</sup>	独立行政法人水資源機構豊川 用水総合事業部 助言 H29.12.27 E0365	株式会社建設技術研究 所	H30.1.8 H30.3.16
愛知県	豊根村 一部	その他	基準点測量 基準点測量	2級 3級	1点 2点	愛知県新城設案建設事務所 助言 H29.12.28 E0366	大栄コンサルタンツ株式 会社	H29.12.7 H30.3.20
愛知県	瀬戸市 全域	固定資産	数値撮影(デジタル) 同時調整	地上画素寸法 18cm 1000	111.4km <sup>2</sup> 111.4km <sup>2</sup>	愛知県瀬戸市 助言 H30.1.5 E0367	中日本航空株式会社	H30.1.1 H30.3.14
愛知県	東海市 一部	道路台帳	修正測量	500	0.45km <sup>2</sup> 29.82km	愛知県東海市 助言 H30.1.5 E0368	アジア航測株式会社	H28.12.27 H29.3.29
愛知県	新城市 一部	道路台帳	修正測量	1000	0.23km <sup>2</sup> 6.735km	愛知県新城市 助言 H30.1.5 E0369	アジア航測株式会社	H29.11.21 H30.3.27
愛知県	犬山市 一部	道路台帳	修正測量	1000	0.1km <sup>2</sup> 2.93km	愛知県犬山市 助言 H30.1.5 E0370	アジア航測株式会社	H29.12.1 H30.3.16
愛知県	西尾市 一部	砂防計画	数値図化	2500	3.34km <sup>2</sup>	愛知県西三河建設事務所 助言 H30.1.9 E0372	国際航業株式会社	H30.1.9 H30.3.20
愛知県	碧南市 一部	道路台帳	修正測量	1000	0.01km <sup>2</sup> 5.16km	愛知県碧南市 助言 H30.1.10 E0375	アジア航測株式会社	H29.11.10 H30.3.26
愛知県	豊川市 一部	道路台帳	修正測量	1000	13.71km	愛知県豊川市 助言 H30.1.10 E0376	アジア航測株式会社	H29.11.30 H30.3.20
愛知県	設楽町 一部	ダム計画	基準点測量	4級	15点	中部地方整備局設楽ダム工 事事務所 助言 H30.1.18 E0383	株式会社テイコク	H30.1.15 H30.2.28
愛知県	豊橋市 一部	その他	基準点測量	3級	4点	愛知県豊橋市 助言 H30.1.25 E0386	株式会社あづま	H30.1.29 H30.3.16

中部地方

都道府県名	測量地域	測量目的	測量種別	縮尺・等級	事業量	測量計画機関(助言番号)	測量作業機関	実施時期
愛知県	清須市 一部	土地区画整理	基準点測量	4級	24点	清須春日新橋西土地区画整理組合 助言 H30.2.1 E0391	中央コンサルタンツ株式会社	H30.1.29 H30.3.22
愛知県	新城市 一部 豊橋市 一部	河川管理	数値撮影(デジタル) 航空レーザ測量 数値図化(同時調整含む) 写真地図作成(デジタルオルソ)	地上画素寸法 17cm 1000 2500 2500	63km <sup>2</sup> 63km <sup>2</sup> 39.7km <sup>2</sup> 63km <sup>2</sup>	中部地方整備局豊橋河川事務所 助言 H30.2.2 E0394	中日航空株式会社	H29.12.23 H30.10.19
愛知県	名古屋市 一部	総合計画	基準点測量	4級	42点	愛知県名古屋市 助言 H30.2.2 E0395	株式会社オオバ	H30.1.19 H30.3.30
愛知県	東栄町 一部	その他	基準点測量	2級	2点	愛知県新城設楽建設事務所 助言 H30.2.2 E0396	大日コンサルタンツ株式会社	H29.12.14 H30.3.20
愛知県	豊田市 一部	その他	基準点測量	3級	1点	愛知県豊田加茂建設事務所 助言 H30.2.7 E0401	玉野総合コンサルタンツ株式会社	H30.2.13 H30.3.20
愛知県	豊田市 一部	基準点管理	基準点測量	3級	1点	愛知県豊田市 助言 H30.2.16 E0410	不地弘測量設計株式会社	H30.1.10 H30.3.23
愛知県	東浦町 一部	道路計画	基準点測量 水準測量	3級 3級	3点 2.6km	愛知県知多建設事務所 助言 H30.2.21 E0411	玉野総合コンサルタンツ株式会社	H30.2.26 H30.3.31
愛知県	豊田市 一部	河川管理	航空レーザ測量	1000	46km <sup>2</sup>	中部地方整備局豊橋河川事務所 助言 H30.2.23 E0412	株式会社バスコ	H30.2.13 H30.10.19
愛知県	犬山市 一部	その他	基準点測量	3級	3点	愛知県一宮建設事務所 助言 H30.2.23 E0414	ニチイコンサルタンツ株式会社	H30.3.1 H30.5.31
愛知県	名古屋市 一部	基準点管理	基準点測量 水準測量	1級 1級	1点 2.2km	愛知県名古屋市 助言 H30.3.5 E0418	株式会社MSS	H30.3.12 H30.3.30
愛知県	知立市 一部 刈谷市 一部 岡崎市 一部	基準点管理	基準点測量 基準点測量 水準測量	2級 3級 3級	4点 77点 81点	中部地方整備局名古屋国道事務所 助言 H30.3.6 E0419	株式会社三愛設計	H30.2.28 H30.3.23
愛知県	岡崎市 一部	基準点管理	基準点測量	3級	1点	愛知県岡崎市 助言 H30.3.12 E0422	有限会社アペオ技研	H30.3.12 H30.8.31
愛知県	春日井市 一部	総合計画	基準点測量	3級	1点	愛知県春日井市 助言 H30.3.13 E0423	株式会社石田技術コンサルタンツ	H30.3.15 H30.3.30
愛知県	一宮市 一部	基準点管理	復旧測量(基準点)	2級	1点	愛知県一宮市 助言 H30.3.13 E0424	株式会社MSS	H30.3.6 H30.3.29
愛知県	春日井市 一部	砂防計画	基準点測量 基準点測量 基準点測量	2級 3級 4級	2点 4点 0.16km <sup>2</sup>	愛知県尾張建設事務所 助言 H30.3.14 E0425	株式会社大増コンサルタンツ	H30.3.20 H30.8.31
愛知県	尾張旭市 一部	基準点管理	復旧測量(基準点)	3級	1点	愛知県尾張旭市 助言 H30.3.16 E0429	株式会社中部テック	H30.3.13 H30.3.28
愛知県	岩倉市 一部	道路台帳	修正測量	1000	0.26km <sup>2</sup> 7.42km	愛知県岩倉市 助言 H30.3.16 E0430	アジア航測株式会社	H30.3.1 H30.3.30
愛知県	西尾市 一部	その他	基準点測量	2級	10点	愛知県西尾市 助言 H30.3.22 E0431	朝日航洋株式会社	H30.4.2 H30.7.20
三重県	御浜町 一部	砂防計画	基準点測量 基準点測量	2級 3級	2点 1点	三重県熊野建設事務所 助言 H29.4.7 E0003	南海カツマ株式会社	H29.3.17 H29.8.23
三重県	熊野市 一部 御浜町 一部	砂防計画	数値図化	2500	11.55km <sup>2</sup>	三重県熊野建設事務所 助言 H29.4.27 E0016	株式会社ウエスコ	H29.4.24 H29.7.31
三重県	伊賀市 一部	ダム計画	水準測量	2級	42.9km	独立行政法人水資源機構川上ダム建設事務所 助言 H29.5.8 E0019	アジアコンサルタンツ株式会社	H29.4.14 H29.8.11
三重県	菟野町 一部	砂防計画	数値図化	2500	9.28km <sup>2</sup>	三重県四日市建設事務所 助言 H29.5.10 E0021	国土防災技術株式会社	H28.7.20 H29.5.31
三重県	四日市市 一部	その他	基準点測量	3級	2点	三重県企業庁北勢水道事務所 助言 H29.5.9 E0024	株式会社富士測量	H29.5.8 H29.9.11
三重県	四日市市 一部	総合計画	復旧測量(基準点)	3級	1点	三重県四日市市 助言 H29.5.10 E0027	有限会社アイルコンサルタンツ	H29.5.8 H29.8.31
三重県	松阪市 一部	砂防計画	数値図化	2500	7.16km <sup>2</sup>	三重県松阪建設事務所 助言 H29.5.12 E0033	国土防災技術株式会社	H28.7.25 H29.6.16
三重県	津市 一部	砂防計画	数値図化 写真地図作成(デジタルオルソ)	2500 2500	4.61km <sup>2</sup>	三重県津建設事務所 助言 H29.5.19 E0040	株式会社オオバ	H29.5.1 H29.9.29
三重県	いなべ市 一部 桑名市 一部	砂防計画	数値図化	2500	7.12km <sup>2</sup>	三重県桑名建設事務所 助言 H29.5.23 E0045	日本工営株式会社	H28.6.22 H29.6.16
三重県	鈴鹿市 一部	土地改良	基準点測量	3級	2点	三重県四日市農林事務所 助言 H29.5.23 E0046	株式会社若鈴	H29.3.10 H29.9.20
三重県	伊賀市 一部	砂防計画	数値図化	2500	10.8km <sup>2</sup>	三重県伊賀建設事務所 助言 H29.6.21 E0068	株式会社カナエジオマチェックス	H29.6.12 H30.3.6
三重県	伊賀市 一部	砂防計画	数値図化	2500	12.7km <sup>2</sup>	三重県伊賀建設事務所 助言 H29.6.21 E0071	復建調査設計株式会社	H29.6.15 H30.3.7
三重県	名張市 一部 伊賀市 一部	砂防計画	数値図化 写真地図作成(デジタルオルソ)	2500 2500	11.4km <sup>2</sup> 11.4km <sup>2</sup>	三重県伊賀建設事務所 助言 H29.6.21 E0072	国際航業株式会社	H29.6.15 H30.3.7
三重県	志摩市 一部	砂防計画	数値図化	2500	10.6km <sup>2</sup>	三重県志摩建設事務所 助言 H29.6.23 E0083	株式会社バスコ	H29.7.1 H30.2.19
三重県	四日市市 一部	その他	基準点測量 水準測量	3級 3級	3点 5.1km	三重県企業庁北勢水道事務所 助言 H29.7.3 E0092	株式会社日新技術コンサルタンツ	H29.7.3 H30.3.16
三重県	津市 一部	砂防計画	数値図化	2500	10.66km <sup>2</sup>	三重県津建設事務所 助言 H29.7.5 E0096	株式会社かんこう	H29.6.5 H30.2.19
三重県	津市 一部	砂防計画	数値図化	2500	4.65km <sup>2</sup>	三重県津建設事務所 助言 H29.7.7 E0102	大日本コンサルタンツ株式会社	H29.6.5 H29.12.6
三重県	尾鷲市 一部	砂防計画	基準点測量	3級	2点	三重県尾鷲建設事務所 助言 H29.7.14 E0108	株式会社カギテック	H29.7.12 H29.11.30
三重県	松阪市 一部	砂防計画	数値図化	2500	8.15km <sup>2</sup>	三重県松阪建設事務所 助言 H29.7.20 E0116	株式会社テイク	H29.7.17 H30.1.29
三重県	桑名市 一部	河川計画	基準点測量	1級	1点	中部地方整備局木曾川下流河川事務所 助言 H29.7.25 E0120	三重測量設計株式会社	H29.7.25 H29.8.31
三重県	川越町 一部 朝日町 一部 木曾岬町 一部 鈴鹿市 一部 桑名市 一部 四日市市 一部	地盤変動調査	水準測量	1級	74.2km	三重県 助言 H29.7.31 E0129	三重測量設計株式会社	H29.10.1 H30.3.12
三重県	鈴鹿市 一部	土地区画整理	基準点測量	4級	12点	鈴鹿市白江土地区画整理組合 助言 H29.7.31 E0130	玉野総合コンサルタンツ株式会社	H29.1.27 H29.3.20

中部地方

都道府県名	測量地域	測量目的	測量種別	縮尺・等級	事業量	測量計画機関(助言番号)	測量作業機関	実施時期
三重県	亀山市 一部	下水道計画	基準点測量	3級	4点	三重県亀山市助言 H29.8.1 E0133	株式会社若鈴	H29.8.7 H30.2.28
三重県	四日市市 一部	その他	基準点測量	3級	2点	三重県企業庁北勢水道事務所助言 H29.8.1 E0135	株式会社東京設計事務所	H29.8.4 H30.3.22
三重県	四日市市 一部	港湾計画	基準点測量	3級	2点	四日市港管理組合助言 H29.8.16 E0144	岡本測量設計株式会社	H29.8.7 H29.11.15
三重県	鳥羽市 一部	砂防計画	数値図化	2500	8.48km <sup>2</sup>	三重県志摩建設事務所助言 H29.8.18 E0146	アジア航測株式会社	H29.8.14 H30.2.13
三重県	津市 一部	砂防計画	数値図化	2500	19.38km <sup>2</sup>	三重県津建設事務所助言 H29.8.18 E0147	株式会社才オバ	H29.7.31 H29.12.26
三重県	津市 一部 大台町 一部	森林計画	航空レーザ測量	500	3km <sup>2</sup>	三重県林業研究所助言 H29.8.18 E0150	中日本航空株式会社	H29.7.26 H29.11.30
三重県	津市 一部	海岸保全	基準点測量 基準点測量 基準点測量	2級 3級 4級	4点 2点 16点	三重県津建設事務所助言 H29.9.5 E0172	株式会社山川測量設計コンサル	H29.8.7 H30.1.15
三重県	伊勢市 一部	砂防計画	数値図化	2500	8.07km <sup>2</sup>	三重県伊勢建設事務所助言 H29.9.8 E0178	三井共同建設コンサルタント株式会社	H29.9.1 H30.1.19
三重県	桑名市 全域	固定資産	数値撮影(デジタル) 写真地図作成(デジタル オルソ)	地上画素寸法 15cm 1000	136.68km <sup>2</sup>  136.68km <sup>2</sup>	三重県桑名市助言 H29.9.8 E0182	朝日航洋株式会社	H29.8.30 H30.3.27
三重県	亀山市 一部	道路台帳	修正測量	1000	4.49km	三重県亀山市助言 H29.9.11 E0187	国際航業株式会社	H29.9.15 H30.3.16
三重県	津市 一部	土地区画整理	基準点測量 基準点測量	3級 4級	7点 72点	三重県津市助言 H29.9.11 E0189	玉野総合コンサルタント株式会社	H29.9.5 H30.3.9
三重県	度会町 一部	砂防計画	数値図化	2500	5.66km <sup>2</sup>	三重県伊勢建設事務所助言 H29.9.15 E0194	株式会社エイト日本技術開発	H29.9.11 H30.1.9
三重県	鈴鹿市 一部	基準点管理	基準点測量	3級	1点	三重県鈴鹿市助言 H29.9.15 E0199	有限会社平井測量	H29.9.20 H29.11.10
三重県	四日市市 一部	砂防計画	数値図化	2500	4.61km <sup>2</sup>	三重県四日市建設事務所助言 H29.9.15 E0210	いであ株式会社	H29.9.27 H29.12.25
三重県	亀山市 一部	砂防計画	数値図化	2500	3.22km <sup>2</sup>	三重県鈴鹿建設事務所助言 H29.9.20 E0212	株式会社エイト日本技術開発	H29.9.25 H29.12.22
三重県	松阪市 一部	砂防計画	数値図化	2500	3.38km <sup>2</sup>	三重県松阪建設事務所助言 H29.9.21 E0216	いであ株式会社	H29.9.12 H29.12.4
三重県	松阪市 一部	砂防計画	数値図化	2500	5.8km <sup>2</sup>	三重県松阪建設事務所助言 H29.9.21 E0217	アジア航測株式会社	H29.9.12 H30.1.16
三重県	松阪市 一部	土地改良	基準点測量 基準点測量	2級 3級	2点 1点	三重県松阪農林事務所助言 H29.9.22 E0219	株式会社若鈴	H29.9.15 H30.2.9
三重県	御浜町 一部 紀宝町 一部	砂防計画	数値図化	2500	10.54km <sup>2</sup>	三重県熊野建設事務所助言 H29.9.22 E0222	株式会社メイホーエンジニアリング	H29.9.20 H30.2.19
三重県	津市 一部	砂防計画	数値図化 写真地図作成(デジタル オルソ)	2500 2500	7.8km <sup>2</sup> 7.8km <sup>2</sup>	三重県津建設事務所助言 H29.9.27 E0227	いであ株式会社	H29.9.21 H30.2.17
三重県	松阪市 一部	砂防計画	数値図化	2500	5.985km <sup>2</sup>	三重県松阪建設事務所助言 H29.9.27 E0228	日本工営株式会社	H29.9.12 H30.2.5
三重県	全域	総合計画	数値撮影(デジタル) 数値図化(同時調整含む) 写真地図作成(デジタル オルソ) 写真地図作成(デジタル オルソ)	地上画素寸法:10 ~15cm 1000 2500 1000	5774.41km <sup>2</sup> 5774.41km <sup>2</sup> 5774.41km <sup>2</sup> 219.83km <sup>2</sup>	三重県市町総合事務所助言 H29.9.27 E0230	国際航業株式会社 中日本航空株式会社	H29.10.1 H30.5.31
三重県	松阪市 一部	土地改良	基準点測量 基準点測量	2級 4級	5点 25点	三重県助言 H29.10.5 E0242	三重県土地改良事業団体連合会	H29.9.22 H30.3.31
三重県	亀山市 一部 鈴鹿市 一部 津市 一部	河川計画	航空レーザ測量 水準測量 河川測量 定期縦横断面測量	500 3級	34km <sup>2</sup> 35km	中部地方整備局三重河川国道事務所助言 H29.10.10 E0245	アジア航測株式会社	H29.6.29 H30.2.23
三重県	伊勢市 一部	下水道計画	基準点測量 基準点測量	2級 4級	4点 40点	三重県伊勢建設事務所助言 H29.10.12 E0250	株式会社栄和コンサルタント	H29.10.20 H30.1.17
三重県	亀山市 一部	下水道計画	基準点測量	3級	19点	三重県亀山市助言 H29.10.17 E0254	株式会社北斗エス・イー・シー	H29.10.20 H29.12.20
三重県	菰野町 一部	砂防計画	数値図化	2500	5.58km <sup>2</sup>	三重県四日市建設事務所助言 H29.11.7 E0291	株式会社テイクコ	H29.11.6 H30.2.14
三重県	津市 一部	地籍調査	基準点測量	4級	31点	三重県津市助言 H29.11.14 E0305	株式会社信榮企画	H29.9.19 H30.1.26
三重県	多気町 一部	道路台帳	修正測量	1000	0.689km <sup>2</sup> 1.723km	三重県多気町助言 H29.11.13 E0307	アジア航測株式会社	H29.9.19 H30.3.26
三重県	松阪市 一部 尾鷲市 一部	道路台帳	数値撮影(デジタル) 数値図化	地上画素寸法 9cm 500	7.4km <sup>2</sup> 0.49km <sup>2</sup>	中部地方整備局紀勢国道事務所助言 H29.11.17 E0316	中日本航空株式会社	H29.10.24 H30.3.30
三重県	名張市 一部	河川計画	基準点測量 基準点測量	2級 3級	2点 1点	近畿地方整備局紀伊山系砂防事務所助言 H29.12.5 E0335	協和設計株式会社	H29.11.30 H30.2.28
三重県	熊野市 一部	河川管理	基準点測量	2級	2点	三重県助言 H29.12.7 E0340	株式会社太紀企画	H29.10.17 H30.1.4
三重県	津市 一部	その他	基準点測量	4級	0.65km <sup>2</sup>	法務省津地方法務局助言 H29.12.11 E0342	有限会社左近測地	H29.12.5 H30.2.23
三重県	津市 一部 松阪市 一部	土地改良	基準点測量	2級	2点	三重県津農林水産事務所助言 H29.12.15 E0352	株式会社若鈴	H29.12.11 H30.3.16
三重県	鈴鹿市 一部	道路管理	数値撮影(デジタル) 数値図化	地上画素寸法 9cm 500	5.71km <sup>2</sup> 0.28km <sup>2</sup>	中部地方整備局三重河川国道事務所助言 H29.12.18 E0353	中日本航空株式会社	H29.11.29 H30.3.23
三重県	伊賀市 一部	砂防計画	数値図化	2500	11.9km <sup>2</sup>	三重県伊賀建設事務所助言 H29.12.18 E0354	株式会社バスコ	H29.12.20 H30.10.9
三重県	菰野町 一部	文化財調査	基準点測量 水準測量	2級 3級	2点 1点	三重県菰野町助言 H29.12.20 E0359	株式会社中部測量設計	H30.1.9 H30.3.30
三重県	御浜町 一部	その他	基準点測量 基準点測量	2級 4級	7点 58点	中部地方整備局紀勢国道事務所助言 H30.1.16 E0380	南海カツマ株式会社	H30.1.25 H30.3.27
三重県	津市 一部	地籍調査	基準点測量 基準点測量	3級 4級	2点 15点	三重県津市助言 H30.1.22 E0384	株式会社信榮企画	H29.11.22 H30.3.23

中部地方

都道府県名	測量地域	測量目的	測量種別	縮尺・等級	事業量	測量計画機関(助言番号)	測量作業機関	実施時期
三重県	全域	その他	修正測量 修正測量	1000 2500	5774.41km <sup>2</sup> 5774.41km <sup>2</sup>	三重県市町総合事務組合 助言 H30.1.29 E0389	国際航業株式会社 株式会社パスコ 中日本航空株式会社 株式会社若鈴 株式会社ジオフォーラム 株式会社ジオ	H30.2.1 H31.6.14
三重県	熊野市 一部	道路計画	基準点測量 基準点測量 現地測量(数 値地形図作 成) 路線測量	3級 4級 500	2点 6点 0.015km <sup>2</sup>	三重県熊野建設事務所 助言 H30.2.5 E0397	南測量設計事務所	H30.2.9 H30.3.16
三重県	尾鷲市 一部	道路台帳	修正測量	1000	0.014km <sup>2</sup> 0.746km	三重県尾鷲市 助言 H30.2.7 E0400	アジア航測株式会社	H29.9.25 H30.3.23
三重県	津市 一部	地籍調査	基準点測量	4級	25点	三重県津市 助言 H30.2.8 E0403	株式会社北斗エス・イ シー	H30.2.1 H30.2.28
三重県	四日市市 一部	総合計画	復旧測量(基 準点)	2級	1点	三重県四日市市 助言 H30.2.16 E0406	三重測量設計株式会社	H30.2.19 H30.3.26
三重県	四日市市 一部	基準点管 理	復旧測量(基 準点)	3級	1点	三重県四日市市 助言 H30.2.16 E0407	株式会社プラスデザイン	H30.2.19 H30.3.26
三重県	亀山市 一部	基準点管 理	基準点測量	3級	1点	三重県亀山市 助言 H30.2.27 E0416	株式会社上智	H30.3.1 H30.3.20
三重県	名張市 一部	河川計画	基準点測量	3級	1点	近畿地方整備局紀伊山系砂防 事務所 助言 H30.3.5 E0417	協和設計株式会社	H30.2.19 H30.3.31
三重県	四日市市 一部	総合計画	復旧測量(基 準点)	3級	1点	三重県四日市市 助言 H30.3.6 E0420	三重測量設計株式会社	H30.2.15 H30.3.26
三重県	津市 一部	その他	基準点測量	4級	10点	三重県津市 助言 H30.3.8 E0421	南海カツマ株式会社	H30.3.15 H30.7.31
三重県	川越町 一部	道路管理	基準点測量	2級	1点	中部地方整備局四日市港湾事 務所 助言 H30.3.23 E0432	株式会社きんそく	H30.3.20 H30.4.30
愛知県 岐阜県	蟹江町 一部 大治町 一部 あま市 一部 北名古屋 一部 清須市 一部 春日井市 一部 瀬戸市 一部 名古屋 一部 土岐市 一部 瑞浪市 一部 多治見市 一部	河川管理	航空レーザ測 量	1000	222.1km <sup>2</sup>	中部地方整備局庄内川河川事 務所 助言 H29.4.21 E0011	株式会社パスコ	H29.4.17 H29.11.30
愛知県 三重県	蟹江町 一部 弥富市 一部 愛西市 一部 豊明市 一部 安城市 一部 刈谷市 一部 桑名市 一部	道路計画	数値撮影(デ ジタル) 修正測量	地上画素寸法 6cm 500	44.26km <sup>2</sup> 0.72km <sup>2</sup>	中部地方整備局名古屋国道事 務所 助言 H30.2.23 E0413	株式会社パスコ	H30.2.16 H30.3.30
岐阜県 三重県	神戸町 一部 養老町 一部 海津市 一部 本巣市 一部 美濃市 一部 関市 一部 大垣市 一部 岐阜市 一部 東員町 一部 いなべ市 一部	道路計画	数値撮影(デ ジタル)	地上画素寸法 40cm	798km <sup>2</sup>	中部地方整備局岐阜国道事 務所 助言 H29.7.18 E0114	中日本航空株式会社	H29.7.7 H30.3.26
岐阜県 愛知県	養老町 一部 笠松町 一部 瑞穂市 一部 大垣市 一部 稲沢市 一部 江南市 一部 一宮市 一部	地盤変動 調査	水準測量	1級	91.8km	中部地方整備局木曾川上流河 川事務所 助言 H29.9.15 E0201	株式会社メイホーエンジ ニアリング	H29.9.25 H30.3.21
岐阜県 三重県	海津市 一部 桑名市 一部	河川計画	基準点測量 基準点測量	1級 3級	1点 9点	中部地方整備局木曾川下流河 川事務所 助言 H29.12.12 E0348	三重測量設計株式会社	H29.12.11 H30.3.16
三重県 岐阜県	桑名市 一部 木曾岬町 一部 羽島市 一部 養老町 一部 海津市 一部 愛西市 一部	地盤変動 調査	水準測量	1級	185km	中部地方整備局木曾川下流河 川事務所 助言 H29.8.1 E0134	三重測量設計株式会社	H29.10.1 H30.3.16
愛知県 静岡県 山梨県	富士市 一部 鳴沢村 一部 富士吉田市 一部	砂防計画	数値撮影(デ ジタル) 航空レーザ測 量	地上画素寸法 15cm 1000	2.5km <sup>2</sup> 52.8km <sup>2</sup>	中部地方整備局富士砂防事 務所 助言 H29.6.5 E0065	株式会社パスコ	H29.5.26 H30.3.31



近畿地方

都道府県名	測量地域	測量目的	測量種別	縮尺・等級	事業量	測量計画機関(助言番号)	測量作業機関	実施時期
滋賀県	大津市 一部	砂防計画	数値図化	2500	8.88km <sup>2</sup>	滋賀県大津土木事務所 助言 H29.4.12 F0001	株式会社エイト日本技術 開発 京滋支店	H29.4.4 H30.2.28
滋賀県	甲賀市 一部	砂防計画	数値図化	2500	4.703km <sup>2</sup>	滋賀県甲賀土木事務所 助言 H29.5.11 F0031	アジア航測株式会社 滋 賀営業所	H29.5.2 H30.3.23
滋賀県	大津市 一部	砂防計画	数値図化	2500	8.15km <sup>2</sup>	滋賀県大津土木事務所 助言 H29.5.19 F0035	復建調査設計株式会社	H29.5.12 H30.2.28
滋賀県	長浜市 一部	土地区画 整理	基準点測量 基準点測量 基準点測量 水準測量 水準測量	2級 3級 4級 3級 4級	2点 2点 42点 7km 3点 3km 40点	室町土地区画整理組合設立準 備委員会 助言 H29.5.31 F0043	株式会社サンワコン 長 浜出張所	H29.6.12 H30.3.31
滋賀県	大津市 一部	その他	基準点測量 基準点測量 基準点測量	2級 3級 4級	4点 5点 159点	法務省大津地方務局 助言 H29.6.2 F0046	田中測量事務所	H29.5.1 H29.8.30
滋賀県	湖南市 一部	砂防計画	数値図化	2500	8.44km <sup>2</sup>	滋賀県甲賀土木事務所 助言 H29.6.15 F0062	株式会社バスコ 滋賀支 店	H29.6.13 H30.3.23
滋賀県	長浜市 一部	河川計画	基準点測量 基準点測量	2級 3級	6点 2.9km 2点	滋賀県長浜土木事務所 助言 H29.6.21 F0066	株式会社新明	H29.7.7 H29.10.31
滋賀県	長浜市 一部	道路計画	基準点測量 基準点測量	3級 4級	3点 21点	滋賀県長浜土木事務所 助言 H29.7.3 F0073	有限会社エース測量設 計	H29.6.2 H29.10.31
滋賀県	大津市 一部	その他	数値撮影(デ ジタル) 写真地図作 成(デジタル オルソ) 修正測量 修正測量 修正測量	地上画素寸法 11cm (Ucsp/Ucsp) 1000 500 1000 2500	374.06km <sup>2</sup> 374.06km <sup>2</sup> 20km 6km 2500点 10km <sup>2</sup> 15km	滋賀県大津市 助言 H29.7.18 F0090	株式会社バスコ関西事 業部営業部 滋賀支店	H29.7.14 H30.3.26
滋賀県	高島市 一部	砂防計画	基準点測量	2級	3点	滋賀県高島土木事務所 助言 H29.7.20 F0091	近畿設計測量株式会社	H29.7.20 H30.3.31
滋賀県	大津市 一部	道路計画	基準点測量	2級	2点	西日本高速道路株式会社関西 支社その他 助言 H29.7.31 F0106	株式会社アース	H29.7.26 H29.9.30
滋賀県	高島市 一部	その他	基準点測量 水準測量	2級 3級	2点 1点	滋賀県高島土木事務所 助言 H29.7.31 F0107	株式会社新明	H29.7.11 H29.10.30
滋賀県	多賀町 全域	固定資産	数値撮影(デ ジタル) 写真地図作 成(デジタル オルソ)	地上画素寸法 12cm(DMC II) 1000	135.77km <sup>2</sup> 135.77km <sup>2</sup>	滋賀県多賀町 助言 H29.8.1 F0115	朝日航洋株式会社	H29.7.26 H29.12.28
滋賀県	彦根市 一部	道路計画	基準点測量 基準点測量	2級 3級	1点 1点	滋賀県湖東農業農村振興事務 所 助言 H29.8.14 F0134	株式会社湖東測図	H29.7.10 H29.10.31
滋賀県	野洲市 一部 守山市 一部 草津市 一部 近江八幡市 一部	その他	水準測量	3級	35.3km	独立行政法人水資源機構琵琶 湖開発総合管理所 助言 H29.8.16 F0148	株式会社アスコ大東	H29.9.4 H30.2.28
滋賀県	高島市 一部	その他	基準点測量 基準点測量	2級 3級	1点 1点	滋賀県高島土木事務所 助言 H29.9.5 F0173	株式会社オースギ	H29.7.27 H29.12.20
滋賀県	大津市 一部	道路台帳	基準点測量 基準点測量	3級 4級	5点 129点	滋賀県大津市 助言 H29.9.7 F0179	正和設計株式会社	H29.9.7 H29.11.30
滋賀県	長浜市 一部	固定資産	数値撮影(デ ジタル)	地上画素寸法 15cm(DMC II 230)	348km <sup>2</sup>	滋賀県長浜市 助言 H29.9.12 F0189	朝日航洋株式会社	H29.9.1 H29.11.30
滋賀県	高島市 一部	その他	基準点測量	2級	2点	防衛省近畿中部防衛局 助言 H29.9.12 F0191	株式会社国土開発セン ター 大阪支店	H29.9.4 H29.12.22
滋賀県	日野町 一部	総合計画	修正測量	2500	15km <sup>2</sup>	滋賀県日野町 助言 H29.9.20 F0198	株式会社バスコ 関西事 業部 滋賀支店	H29.9.13 H30.3.31
滋賀県	近江八幡市 一部	農道計画	基準点測量	2級	4点	滋賀県近江八幡市 助言 H29.9.19 F0199	村上興業株式会社	H29.8.10 H30.2.28
滋賀県	栗東市 一部	河川管理	復旧測量(基 準点)	2級	1点	近畿地方整備局琵琶湖河川事 務所 助言 H29.9.27 F0217	株式会社サンキ	H29.9.26 H29.11.30
滋賀県	野洲市 全域	固定資産	数値撮影(デ ジタル) 同時調整	地上画素寸法 12cm(UCXp又 はUCFp) 1000	60.53km <sup>2</sup> 60.53km <sup>2</sup>	滋賀県野洲市 助言 H29.9.27 F0218	株式会社バスコ 滋賀支 店	H29.9.25 H30.3.31
滋賀県	彦根市 一部	河川計画	基準点測量	3級	8点	滋賀県湖東土木事務所 助言 H29.10.3 F0228	株式会社オースギ	H29.8.21 H29.11.22
滋賀県	湖南市 一部	河川管理	水準測量	2級	11km 3点	滋賀県 助言 H29.10.6 F0241	キタイ設計株式会社	H29.9.7 H30.3.19
滋賀県	湖南市 全域	固定資産	数値撮影(デ ジタル) 同時調整 写真地図作 成(デジタル オルソ)	地上画素寸法 10cm(DMC) 1000 1000	70.4km <sup>2</sup> 70.4km <sup>2</sup> 70.4km <sup>2</sup>	滋賀県湖南市 助言 H29.10.11 F0243	朝日航洋株式会社	H29.11.1 H30.3.31
滋賀県	彦根市 全域	固定資産	数値撮影(デ ジタル) 同時調整 写真地図作 成(デジタル オルソ)	地上画素寸法 9.5cm 1000 1000	98.28km <sup>2</sup> 98.28km <sup>2</sup> 98.28km <sup>2</sup>	滋賀県彦根市 助言 H29.10.11 F0244	朝日航洋株式会社	H29.10.23 H30.3.31
滋賀県	豊郷町 一部	道路計画	MMS計測	500	75.7km	滋賀県豊郷町 助言 H29.10.17 F0253	株式会社バスコ 滋賀支 店	H29.10.11 H30.2.28
滋賀県	東近江市 一部	道路計画	基準点測量 基準点測量 基準点測量	2級 3級 4級	2点 2点 20点	滋賀県東近江土木事務所 助言 H29.10.18 F0260	株式会社甲西測量	H29.9.13 H30.1.31
滋賀県	多賀町 一部	道路計画	航空レーザ測 量	1000	5.8km <sup>2</sup>	滋賀県湖東土木事務所 助言 H29.10.30 F0278	アジア航測株式会社	H29.10.24 H30.3.26
滋賀県	甲賀市 全域	都市計画	数値図化 修正測量	2500 2500	233.2km <sup>2</sup> 248.4km <sup>2</sup>	滋賀県甲賀市 助言 H29.11.9 F0299	アジア航測株式会社 滋 賀営業所	H29.9.22 H30.2.28
滋賀県	大津市 一部	道路計画	基準点測量 基準点測量	2級 3級	1点 2点	西日本高速道路株式会社関西 支社京都高速道路事務所 助言 H29.11.8 F0301	株式会社エイト日本技術 開発	H29.11.13 H30.1.12
滋賀県	東近江市 全域	都市計画	修正測量	2500	3.5km <sup>2</sup>	滋賀県東近江市 助言 H29.11.16 F0324	株式会社バスコ 滋賀支 店	H29.11.15 H30.3.23

近畿地方

都道府県名	測量地域	測量目的	測量種別	縮尺・等級	事業量	測量計画機関(助言番号)	測量作業機関	実施時期
滋賀県	守山市 全域	固定資産	数値撮影(デジタル) 同時調整 写真地図作成(デジタル オルソ)	地上画素寸法 7.8cm(DMG II 230) 500 500	55.74km <sup>2</sup>  55.74km <sup>2</sup> 55.74km <sup>2</sup>	滋賀県守山市 助言 H29.11.20 F0326	朝日航洋株式会社	H29.11.10 H30.2.28
滋賀県	草津市 全域	道路台帳	修正測量	500	11km	滋賀県草津市 助言 H29.11.20 F0330	株式会社パスコ 滋賀支店	H29.11.17 H30.2.28
滋賀県	大津市 一部	その他	基準点測量	2級	1点	滋賀県大津市 助言 H29.11.22 F0335	京津測量株式会社	H29.10.19 H30.3.30
滋賀県	野洲市 一部	都市計画	数値図化 修正測量	その他(1000・ 2500) その他(1000・ 2500)	0.42km <sup>2</sup>  0.42km <sup>2</sup>	滋賀県野洲市 助言 H29.11.27 F0340	株式会社パスコ 滋賀支店	H29.11.15 H30.3.16
滋賀県	草津市 一部	地籍調査	基準点測量	4級	12点	滋賀県草津市 助言 H29.11.27 F0345	株式会社パスコ 滋賀支店	H29.11.27 H30.3.15
滋賀県	湖南市 一部	河川計画	数値図化	1000	5.5km <sup>2</sup>	滋賀県 助言 H29.12.1 F0362	キタイ設計株式会社	H29.10.3 H30.3.26
滋賀県	大津市 一部	道路台帳	基準点測量	3級	1点	滋賀県大津市 助言 H29.12.4 F0363	中川測量事務所	H29.11.20 H30.1.15
滋賀県	彦根市 一部	砂防計画	基準点測量	3級	3点	滋賀県湖東土木事務所 助言 H29.12.6 F0373	株式会社石居設計	H29.11.15 H30.3.1
滋賀県	栗東市 全域	固定資産	数値撮影(デジタル) 同時調整 写真地図作成(デジタル オルソ)	地上画素寸法 11cm 1000 1000	52.69km <sup>2</sup>  52.69km <sup>2</sup> 52.69km <sup>2</sup>	滋賀県栗東市 助言 H29.12.18 F0401	株式会社パスコ 滋賀支店	H29.12.12 H30.3.24
滋賀県	長浜市 一部	道路計画	基準点測量	3級	3点	滋賀県長浜土木事務所 助言 H29.12.18 F0406	株式会社鈴鹿設計事務所	H29.11.9 H30.3.28
滋賀県	彦根市 一部	その他	基準点測量	2級	4点	滋賀県彦根市 助言 H29.12.18 F0411	株式会社パスコ 滋賀支店	H29.12.15 H30.3.26
滋賀県	草津市 一部	道路計画	基準点測量	2級	2点	滋賀県南部土木事務所 助言 H29.12.19 F0415	株式会社滋賀測量設計事務所	H29.11.19 H30.3.30
滋賀県	草津市 一部	基準点管理	基準点測量	2級	1点	滋賀県草津市 助言 H29.12.25 F0428	株式会社太田測量設計	H29.12.25 H30.3.31
滋賀県	甲賀市 一部	河川計画	水準測量	3級	8.15km 12点	滋賀県甲賀土木事務所 助言 H30.1.4 F0431	近畿設計測量株式会社	H29.12.1 H30.3.26
滋賀県	近江八幡市 一部	道路計画	基準点測量	1級 2級 3級	2点 1点 4点	滋賀県東近江土木事務所 助言 H29.12.27 F0434	株式会社ジオ・クリニック	H30.1.5 H30.1.10
滋賀県	大津市 一部	河川計画	水準測量 河川測量 河川測量	3級 河川定期横断測量 河川深淺測量	8.6km 46点 46点	近畿地方整備局琵琶湖河川事務所 助言 H30.1.12 F0446	株式会社アスコ大東	H29.11.16 H30.4.30
滋賀県	彦根市 一部	道路台帳	MMS計測 修正測量	500 500	4.4km 4.4km	滋賀県彦根市 助言 H30.1.18 F0456	株式会社パスコ 滋賀支店 金城測量設計株式会社	H30.1.15 H30.3.24
滋賀県	竜王町 一部	道路計画	MMS計測 修正測量	1000 1000	4.07km 4.07km	滋賀県竜王町 助言 H30.1.18 F0457	株式会社パスコ 関西事業部 滋賀支店	H30.1.16 H30.3.17
滋賀県	東近江市 一部	その他	基準点測量	2級 3級	4点 4点	滋賀県東近江土木事務所 助言 H30.2.5 F0477	株式会社鈴鹿設計事務所	H30.1.17 H30.3.26
滋賀県	甲賀市 一部	砂防計画	数値図化	2500	5.66km <sup>2</sup>	滋賀県甲賀土木事務所 助言 H30.2.8 F0481	国際航業株式会社 滋賀営業所	H30.2.2 H30.3.23
滋賀県	甲賀市 一部	砂防計画	数値図化	2500	3.56km <sup>2</sup>	滋賀県甲賀土木事務所 助言 H30.2.8 F0482	国際航業株式会社 滋賀営業所	H30.2.2 H30.3.23
滋賀県	甲賀市 一部	砂防計画	数値図化	2500	3km <sup>2</sup>	滋賀県甲賀土木事務所 助言 H30.2.8 F0484	国際航業株式会社 滋賀営業所	H30.2.2 H30.3.23
滋賀県	愛荘町 一部	都市計画	数値図化 数値図化 修正測量 修正測量	1000 2500 1000 2500	1.4km <sup>2</sup> 1.4km <sup>2</sup> 1.4km <sup>2</sup> 1.4km <sup>2</sup>	滋賀県愛荘町 助言 H30.2.20 F0496	株式会社パスコ 滋賀支店	H30.2.16 H30.3.9
滋賀県	大津市 一部	都市計画	基準点測量	3級 4級	2点 26点	都市再生機構西日本支社 助言 H30.2.27 F0502	株式会社アスカ	H30.2.26 H30.7.31
滋賀県	大津市 一部	河川管理	基準点測量	3級	2点	滋賀県大津市 助言 H30.3.13 F0514	株式会社白川測量設計事務所	H30.3.13 H30.3.30
滋賀県	高島市 一部	その他	基準点測量	2級 3級	2点 1点	滋賀県高島土木事務所 助言 H30.3.22 F0518	橋本技術株式会社	H30.3.20 H30.4.25
滋賀県	米原市 一部	道路計画	基準点測量	2級 3級 4級	4点 6点 3.6km 1点	滋賀県長浜土木事務所 助言 H30.3.23 F0523	株式会社西日本技術コンサルタンツ	H30.4.2 H30.5.15
京都府	大山崎町 全域	固定資産	数値撮影(デジタル) 同時調整 写真地図作成(デジタル オルソ)	地上画素寸法 12cm 1000 1000	5.97km <sup>2</sup>  5.97km <sup>2</sup> 5.97km <sup>2</sup>	京都府大山崎町 助言 H29.5.8 F0022	朝日航洋株式会社	H29.5.2 H30.3.31
京都府	長岡京市 全域 大山崎町 全域	固定資産	数値撮影(デジタル) 同時調整 写真地図作成(デジタル オルソ)	地上画素寸法 12cm(DMG II) 1000 1000	19.18km <sup>2</sup>  19.18km <sup>2</sup> 19.18km <sup>2</sup>	京都府長岡京市 助言 H29.5.8 F0024	朝日航洋株式会社	H29.5.2 H30.3.19
京都府	城陽市 一部 八幡市 一部 京田辺市 一部 木津川市 一部 井手町 一部 精華町 一部	河川管理	水準測量 水準測量 復旧測量(基準点) 復旧測量(基準点)	3級 2級 2級 3級	64km 7km 1点 4点	近畿地方整備局淀川河川事務所 助言 H29.5.9 F0028	牧草総合設計株式会社	H29.4.24 H29.8.31
京都府	八幡市 一部	その他	基準点測量	4級	21点	都市再生機構西日本支社 助言 H29.5.11 F0033	株式会社エハラ	H29.5.15 H29.8.31
京都府	大山崎町 一部	基準点管理	基準点測量	3級	2点	京都府大山崎町 助言 H29.5.29 F0042	コスモエンジニアリング株式会社	H29.4.15 H29.5.31
京都府	京都市 一部	土地区画整理	基準点測量 復旧測量(基準点) 基準点測量	3級 3級 4級	4点 1点 335点	京都府京都市 助言 H29.6.16 F0048	牧草総合設計株式会社	H29.6.6 H29.9.15

近畿地方

都道府県名	測量地域	測量目的	測量種別	縮尺・等級	事業量	測量計画機関(助言番号)	測量作業機関	実施時期
京都府	向日市 一部 長岡京市 一部 大山崎町 一部	その他	修正測量	500	2.09km	京都府乙訓土木事務所 助言 H29.6.8 F0049	内外エンジニアリング株式会社	H29.6.5 H29.9.30
京都府	京都市 一部	農道計画	基準点測量 基準点測量	2級 3級	3点 1点	京都府京都市 助言 H29.6.8 F0051	菅測量設計株式会社	H29.6.7 H30.3.30
京都府	与謝野町 一部	ほ場整備	基準点測量 基準点測量	2級 4級	3点 17点	京都府与謝野町 助言 H29.6.19 F0061	株式会社萩原測量設計事務所	H29.5.30 H29.10.17
京都府	城陽市 一部 宇治田原町 一部	道路計画	航空レーザ測量	500	5km	西日本高速道路株式会社関西支社その他 助言 H29.7.31 F0109	アジア航測株式会社	H29.7.25 H29.12.17
京都府	亀岡市 一部	道路計画	基準点測量 現地測量(数値地形図作成)	4級 250	37点 0.074km <sup>2</sup>	京都府亀岡市 助言 H29.8.14 F0121	サンスイコンサルタント株式会社	H29.7.28 H30.3.31
京都府	綾部市 一部	道路計画	基準点測量	2級	3点	京都府中丹東土木事務所 助言 H29.8.14 F0132	株式会社マテイコンサルタント	H29.7.21 H29.11.17
京都府	綾部市 一部	道路計画	基準点測量	2級	2点	京都府中丹東土木事務所 助言 H29.8.16 F0146	株式会社吹上技研コンサルタント	H29.7.21 H29.12.17
京都府	全域	総合計画	数値撮影(デジタル) 数値撮影(デジタル) 数値撮影(デジタル) 同時調整 写真地図作成(デジタルオルソ)	地上画素寸法 16cm(DMC II 230) 地上画素寸法 11cm(UCXp/U CFp) 地上画素寸法 14cm(DMC) 1000 2500	1580.25km <sup>2</sup> 2043.75km <sup>2</sup> 1524km <sup>2</sup> 5148km <sup>2</sup> 5148km <sup>2</sup>	京都府 助言 H29.9.1 F0153	朝日航洋株式会社 株式会社パスコ 京都支店 株式会社かんこう 京都支店	H29.8.22 H30.3.16
京都府	井手町 一部 木津川市 一部 京田辺市 一部 城陽市 一部 宇治市 一部 京都市 一部	総合計画	数値撮影(デジタル) 数値撮影(デジタル) 同時調整 数値図化(同時調整含む)	地上画素寸法 7.2cm(UCFp) 地上画素寸法 11cm(UCFp) 1000 1000	12km <sup>2</sup> 0.5km <sup>2</sup> 12.5km <sup>2</sup> 7.39km <sup>2</sup>	近畿地方整備局京都国道事務所 助言 H29.9.1 F0165	株式会社パスコ 京都支店	H29.8.30 H30.2.28
京都府	舞鶴市 一部	道路計画	基準点測量	2級	5点	京都府中丹東土木事務所 助言 H29.9.6 F0178	株式会社京都インクス	H29.9.7 H29.12.23
京都府	舞鶴市 一部	道路計画	基準点測量	2級	3点	京都府舞鶴市 助言 H29.9.27 F0221	株式会社中地コンサルタント	H29.8.8 H30.2.6
京都府	京都市 一部	その他	水準測量	2級	56.4km <sup>2</sup>	京都府京都市 助言 H29.10.13 F0255	都コンサルタント株式会社	H29.10.20 H30.3.15
京都府	久御山町 一部	土地区画整理	基準点測量 その他	4級 500	28点 0.06km <sup>2</sup>	久御山町佐土土地区画整理組合 助言 H29.10.18 F0261	株式会社かんこう	H29.10.1 H30.3.31
京都府	京都市 全域	地盤変動調査	水準測量	1級	82.5km	京都府京都市 助言 H29.10.24 F0270	株式会社アスコ大東	H29.11.1 H30.3.31
京都府	向日市 一部	地籍調査	基準点測量 基準点測量 用地測量	3級 4級 500	3点 10点 0.042km <sup>2</sup>	京都府向日市 助言 H29.11.1 F0287	株式会社かんこう	H29.10.10 H30.3.30
京都府	京都市 一部	その他	基準点測量	4級	166点	法務省京都地方務局 助言 H29.11.10 F0309	バイオニア測量設計株式会社	H29.11.15 H30.2.28
京都府	宮津市 一部 綾部市 一部 舞鶴市 一部 福知山市 一部	河川計画	航空レーザ測量 航空レーザ測量	1000 1000	10.6km <sup>2</sup> 0.8km <sup>2</sup>	近畿地方整備局福知山河川国道事務所 助言 H29.11.22 F0333	アジア航測株式会社	H29.10.19 H30.2.28
京都府	京都市 全域	総合計画	数値撮影(デジタル) 数値撮影(デジタル) 同時調整	地上画素寸法 20cm 地上画素寸法 15cm 2500	800km <sup>2</sup> 350.74km <sup>2</sup> 1150.74km <sup>2</sup>	京都府京都市 助言 H29.11.22 F0334	写測エンジニアリング株式会社	H29.11.9 H30.3.31
京都府	京都市 一部	その他	基準点測量	4級	296点	法務省京都地方務局 助言 H29.11.27 F0350	バイオニア測量設計株式会社	H29.12.4 H30.2.28
京都府	京都市 一部	土地区画整理	基準点測量 基準点測量 復旧測量(基準点)	3級 4級 4級	7点 37点 71点	京都府京都市 助言 H29.12.6 F0371	株式会社和田測量設計事務所	H29.12.5 H30.3.15
京都府	精華町 一部 和束町 一部 木津川市 一部	道路管理	MMS計測	500	58.9km	京都府山城南土木事務所 助言 H29.12.5 F0376	株式会社ウエスコ	H29.11.8 H30.3.10
京都府	京都市 一部	その他	修正測量	2500	30km <sup>2</sup>	京都府京都市 助言 H29.12.8 F0390	株式会社GEOソリューションズ	H29.12.5 H30.3.15
京都府	京都市 一部	基準点管理	復旧測量(基準点) 復旧測量(基準点) 復旧測量(基準点) 基準点測量 基準点測量	1級 2級 3級 2級 3級	4点 5点 4点 1点 27点	京都府京都市 助言 H29.12.18 F0407	有限会社KENエンジニアリング	H29.12.15 H30.3.15
京都府	久御山町 全域	都市計画	修正測量 修正測量	1000 2500	13.86km <sup>2</sup> 13.86km <sup>2</sup>	京都府久御山町 助言 H30.1.4 F0435	株式会社パスコ 京都支店	H29.12.27 H30.3.16
京都府	城陽市 一部	基準点管理	基準点測量	2級	3点	京都府城陽市 助言 H30.1.5 F0441	株式会社パスコ 京都支店	H30.1.5 H30.3.30
京都府	京丹後市 一部	その他	基準点測量 基準点測量	2級 3級	6点 17点	京都府丹後広域振興局 助言 H30.1.16 F0452	内外エンジニアリング株式会社	H29.12.13 H30.3.30
京都府	京都市 一部	道路計画	基準点測量	3級	1点	京都府京都市 助言 H30.1.16 F0453	拓殖建設計画株式会社	H30.1.16 H30.3.15
京都府	木津川市 一部	道路台帳	MMS計測 修正測量 修正測量	500 500 1000	4.5km 3km 1.5km	京都府木津川市 助言 H30.2.1 F0473	株式会社パスコ 京都支店	H30.1.30 H30.3.23
京都府	八幡市 一部	道路計画	基準点測量	2級	1点	京都府八幡市 助言 H30.2.19 F0490	株式会社大建技術コンサルタント	H30.2.1 H30.3.30
京都府	城陽市 一部	土地区画整理	基準点測量	3級	5点	京都府城陽市 助言 H30.2.20 F0492	株式会社東光コンサルタント	H30.2.19 H30.6.30

近畿地方

都道府県名	測量地域	測量目的	測量種別	縮尺・等級	事業量	測量計画機関(助言番号)	測量作業機関	実施時期
京都府	京都市 一部	道路台帳	既成図数値化	500	6km <sup>2</sup>	京都府京都市 助言 H30.2.20 F0493	内外エンジニアリング株式会社 株式会社和田測量設計事務所	H29.8.31
			地形図等成果の座標補正	500	6km <sup>2</sup>			H30.12.28
			修正測量	500	25.6km			
京都府	福知山市 一部	道路台帳	現地測量(数値地形図作成)	1000	0.48km	京都府福知山市 助言 H30.2.20 F0499	株式会社バスコ 京都支店	H30.2.15 H30.3.31
京都府	長岡京市 一部 大山崎町 一部	河川管理	数値図化 数値図化	1000 2500	0.27km <sup>2</sup> 1.66km <sup>2</sup>	京都府乙訓土木事務所 助言 H30.2.26 F0500	株式会社京都インクス	H29.12.18 H30.3.20
京都府	京都市 一部	河川管理	河川測量 河川測量	横断測量 深淺測量	102点 108点	近畿地方整備局淀川河川事務所 助言 H30.2.26 F0501	株式会社アスコ	H29.10.13 H30.3.30
京都府	舞鶴市 一部	河川計画	基準点測量	2級	3点	京都府中丹東土木事務所 助言 H30.3.1 F0506	株式会社中地コンサルタン	H29.11.2 H30.7.31
大阪府	交野市 一部	土地区画整理	基準点測量 その他の応用測量	4級 500	8点 5.524km <sup>2</sup>	株式会社野村工務店 助言 H29.4.20 F0006	エムズカンパニー株式会社	H29.4.18 H29.10.31
大阪府	大阪市 一部	その他	復旧測量(基準点)	1級	7点	大阪府大阪市 助言 H29.5.9 F0030	大阪市	H29.6.1
			復旧測量(基準点)	2級	9点			H30.3.31
			基準点測量	2級	1点			
大阪府	松原市 一部	基準点管理	復旧測量(基準点)	3級	1点	大阪府富田林土木事務所 助言 H29.5.23 F0037	大西測量事務所	H29.5.29 H29.7.31
大阪府	摂津市 一部	道路計画	基準点測量	3級	2点	大阪府摂津市 助言 H29.6.2 F0047	株式会社バスコ 大阪支店	H29.6.1 H29.7.31
大阪府	千早赤阪村 一部	その他	基準点測量	2級	3点	大阪府千早赤阪村 助言 H29.6.8 F0052	ジオテクニカル株式会社	H29.5.10 H29.8.31
大阪府	八尾市 一部	その他	基準点測量	4級	12点	大阪府八尾土木事務所 助言 H29.6.13 F0058	株式会社ハンジン	H29.6.19 H30.1.31
大阪府	大阪市 全域	その他	修正測量	500	23km	大阪府大阪市 助言 H29.6.21 F0060	株式会社GEOソリューションズ	H28.4.28 H30.3.30
大阪府	泉佐野市 一部	ほ場整備	基準点測量	2級	2点	泉佐野市日根野土地改良区 助言 H29.6.27 F0069	株式会社朝日コンサル	H29.6.26
			基準点測量	3級	1点			H30.3.20
			基準点測量	4級	13点			
			その他の応用測量	500	0.57km <sup>2</sup>			
大阪府	茨木市 一部	砂防計画	基準点測量 その他の応用測量	4級 250	14点 0.03km <sup>2</sup>	大阪府安威川ダム建設事務所 助言 H29.7.6 F0074	株式会社ヤマキ	H29.3.9 H29.7.14
大阪府	松原市 一部	土地区画整理	基準点測量 水準測量 水準測量	4級 3級 4級	56点 4.4km 2点 3.3km 56点	大阪府松原市 助言 H29.7.7 F0075	昭和株式会社 関西支社	H29.6.19 H29.8.31
大阪府	東大阪市 全域	道路管理	修正測量	1000	6.5km	大阪府東大阪市 助言 H29.7.6 F0077	株式会社ジオテクノ関西	H29.5.30 H30.3.31
大阪府	阪南市 一部	道路台帳	MMS計測 修正測量	500 500	0.86km 0.86km	大阪府阪南市 助言 H29.7.10 F0078	株式会社バスコ 大阪支店	H29.7.5 H30.3.30
大阪府	岸和田市 一部	河川管理	基準点測量	4級	38点	大阪府岸和田土木事務所 助言 H29.7.12 F0081	橋本技術株式会社 大阪営業所	H29.6.14 H30.2.28
大阪府	泉佐野市 一部	砂防計画	基準点測量 基準点測量 基準点測量	2級 4級 3級	2点 8点 1点	大阪府岸和田土木事務所 助言 H29.7.12 F0082	榎東実測株式会社	H29.6.14 H29.10.31
大阪府	寝屋川市 一部	河川管理	基準点測量	2級	4点	大阪府枚方土木事務所 助言 H29.7.12 F0083	林測量技術コンサルタント株式会社	H29.7.11
			基準点測量	4級	42点			H30.2.28
			現地測量(数値地形図作成)	250	0.054km <sup>2</sup>			
大阪府	寝屋川市 一部	河川管理	基準点測量 現地測量(数値地形図作成)	4級 250	53点 0.047km <sup>2</sup>	大阪府枚方土木事務所 助言 H29.7.18 F0088	株式会社富士開発コンサルタント	H29.6.26 H30.2.28
大阪府	寝屋川市 一部	河川管理	基準点測量 現地測量(数値地形図作成)	4級 250	63点 0.054km <sup>2</sup>	大阪府枚方土木事務所 助言 H29.7.18 F0089	株式会社ランド	H29.6.22 H30.2.28
大阪府	岸和田市 一部	河川管理	基準点測量	4級	31点	大阪府岸和田土木事務所 助言 H29.7.21 F0095	株式会社ホクセイ	H29.6.12 H30.2.28
大阪府	岸和田市 一部	河川管理	基準点測量	4級	43点	大阪府岸和田土木事務所 助言 H29.7.21 F0096	有限会社サンエリア測量設計	H29.6.12 H30.2.28
大阪府	大阪市 一部	道路台帳	基準点測量	4級	6点	大阪府大阪市 助言 H29.7.24 F0099	株式会社大永建設コンサルタント	H29.7.10 H30.3.30
大阪府	大阪市 一部	道路台帳	基準点測量	4級	4点	大阪府大阪市 助言 H29.7.24 F0100	有限会社ラインエンジニアリング	H29.7.10 H30.3.30
大阪府	大阪市 一部	道路台帳	基準点測量	4級	4点	大阪府大阪市 助言 H29.7.21 F0101	テクノサポート株式会社	H29.7.10 H30.3.30
大阪府	高槻市 一部	道路台帳	基準点測量 基準点測量	2級 3級	4点 7点	大阪府茨木土木事務所 助言 H29.7.24 F0102	株式会社ポラリス	H29.7.31 H29.8.31
大阪府	四條畷市 一部	河川管理	基準点測量	2級	2点	大阪府枚方土木事務所 助言 H29.7.26 F0104	テクノサポート株式会社	H29.7.25
			基準点測量	4級	18点			H30.2.28
			現地測量(数値地形図作成)	250	0.015km <sup>2</sup>			
大阪府	堺市 全域	都市計画	修正測量	1000	149.81km <sup>2</sup>	大阪府堺市 助言 H29.7.31 F0116	アジア航測株式会社 大阪支店	H29.7.28
			修正測量	2500	149.81km <sup>2</sup>			H30.3.30
大阪府	岸和田市 一部	河川管理	基準点測量 現地測量(数値地形図作成)	4級 250	38点 0.05km <sup>2</sup>	大阪府岸和田土木事務所 助言 H29.8.2 F0118	株式会社三共測量コンサルタント 大阪支店	H29.7.1 H30.2.28
大阪府	貝塚市 一部	その他	基準点測量 現地測量(数値地形図作成)	4級 250	30点 0.05km <sup>2</sup>	大阪府岸和田土木事務所 助言 H29.8.2 F0119	株式会社ティー・エス・シー	H29.7.1 H30.2.28
大阪府	藤井寺市 一部	道路計画	基準点測量 現地測量(数値地形図作成)	4級 250	9点 0.008km <sup>2</sup>	大阪府富田林土木事務所 助言 H29.8.3 F0122	有限会社中央測量	H29.7.27 H29.9.29

近畿地方

都道府県名	測量地域	測量目的	測量種別	縮尺・等級	事業量	測量計画機関(助言番号)	測量作業機関	実施時期
大阪府	茨木市 一部	その他	基準点測量	4級	13点	大阪府安威川ダム建設事務所 助言 H29.8.14 F0123	グローバルデザイン株式会社	H29.8.3 H29.12.25
大阪府	茨木市 一部	その他	基準点測量	4級	5点	大阪府安威川ダム建設事務所 助言 H29.8.14 F0124	FIELD DOOR株式会社	H29.8.3 H29.12.25
大阪府	河内長野市 一部	その他	基準点測量 基準点測量	2級 4級	3点 32点	大阪府富田林土木事務所 助言 H29.8.14 F0125	株式会社グレード	H29.3.8 H29.8.31
大阪府	河内長野市 一部	その他	基準点測量 基準点測量 現地測量(数値地形図作成)	2級 4級 250	3点 25点 0.036km <sup>2</sup>	大阪府富田林土木事務所 助言 H29.8.14 F0126	株式会社ムロガ	H29.3.2 H29.8.31
大阪府	貝塚市 一部 岸和田市 一部	その他	基準点測量 現地測量(数値地形図作成)	4級 250	40点 0.05km <sup>2</sup>	大阪府岸和田土木事務所 助言 H29.8.15 F0127	株式会社サン測量設計事務所	H29.7.1 H30.2.28
大阪府	八尾市 一部	その他	基準点測量	2級	18点	近畿地方整備局大阪港湾・空港整備事務所 助言 H29.8.14 F0128	復建調査設計株式会社	H29.6.6 H29.10.31
大阪府	摂津市 一部	その他	MMS計測	500	172km	大阪府摂津市 助言 H29.8.14 F0133	株式会社バスコ 大阪支店	H29.8.7 H30.2.28
大阪府	岸和田市 一部	その他	基準点測量 基準点測量 基準点測量	2級 3級 4級	2点 6点 17点	大阪府港湾局 助言 H29.8.14 F0136	株式会社葛城設計	H29.8.9 H29.10.31
大阪府	泉大津市 一部	その他	基準点測量 基準点測量	2級 4級	3点 10点	大阪府港湾局 助言 H29.8.14 F0137	MOGコンサルタント株式会社	H29.8.10 H29.9.29
大阪府	豊中市 一部	河川管理	基準点測量	4級	83点	大阪府池田土木事務所 助言 H29.8.15 F0139	株式会社イシヤマエンジニアリング	H26.7.18 H30.2.28
大阪府	箕面市 一部	河川管理	基準点測量 基準点測量	2級 4級	2点 60点	大阪府池田土木事務所 助言 H29.8.15 F0140	有限会社富田測量設計	H29.7.19 H30.2.28
大阪府	枚方市 一部	その他	修正測量 修正測量	500 2500	7km 7km	大阪府枚方市 助言 H29.8.14 F0141	国際航業株式会社 大阪支店	H29.5.22 H30.2.28
大阪府	高石市 一部	都市計画	基準点測量	4級	9点	大阪府高石市 助言 H29.8.15 F0143	ジオテクニカル株式会社	H29.7.24 H29.11.30
大阪府	茨木市 一部	その他	基準点測量	4級	5点	大阪府安威川ダム建設事務所 助言 H29.8.16 F0145	FIELD DOOR株式会社	H29.8.16 H29.12.15
大阪府	河内長野市 一部	都市計画	基準点測量	4級	35点	都市再生機構西日本支社 助言 H29.8.16 F0149	株式会社共栄テック	H29.9.1 H30.1.31
大阪府	大阪狭山市 全域	河川管理	基準点測量 基準点測量 現地測量(数値地形図作成)	3級 4級 250	4点 34点 0.049km <sup>2</sup>	大阪府富田林土木事務所 助言 H29.8.17 F0151	株式会社共栄テック	H29.7.19 H30.1.30
大阪府	河内長野市 一部	その他	基準点測量 基準点測量	2級 4級	3点 27点	大阪府富田林土木事務所 助言 H29.8.22 F0152	株式会社ハンシン	H29.8.16 H30.1.10
大阪府	箕面市 一部	河川管理	基準点測量 基準点測量	2級 4級	1点 102点	大阪府池田土木事務所 助言 H29.8.25 F0154	大西測量事務所	H29.7.18 H30.2.28
大阪府	箕面市 一部	河川管理	基準点測量 基準点測量 基準点測量	2級 3級 4級	6点 2点 77点	大阪府池田土木事務所 助言 H29.8.25 F0155	株式会社Kawachi航測	H29.7.14 H30.2.28
大阪府	池田市 一部	河川管理	基準点測量 基準点測量	2級 4級	5点 49点	大阪府池田土木事務所 助言 H29.8.25 F0156	近畿実測株式会社	H29.7.18 H30.2.28
大阪府	箕面市 一部	道路計画	基準点測量	4級	6点	大阪府池田土木事務所 助言 H29.8.25 F0157	小林測量設計	H29.7.24 H29.12.15
大阪府	茨木市 一部	都市計画	修正測量 地図編集 地図編集	2500 10000 15000	0.13km <sup>2</sup> 0.13km <sup>2</sup> 0.13km <sup>2</sup>	大阪府茨木市 助言 H29.8.29 F0159	株式会社バスコ 大阪支店	H29.8.23 H30.3.16
大阪府	富田林市 全域	その他	修正測量	500	0.0075km <sup>2</sup>	大阪府富田林市 助言 H29.8.29 F0160	株式会社ティー・エス・シー	H29.8.23 H30.1.31
大阪府	八尾市 一部	その他	その他の応用測量	縦断測量	4km	大阪府八尾土木事務所 助言 H29.8.28 F0161	株式会社ホクセツ	H29.7.18 H30.1.31
大阪府	阪南市 一部	道路台帳	基準点測量 基準点測量 現地測量(数値地形図作成)	3級 4級 250	1点 3点 0.004km <sup>2</sup>	大阪府岸和田土木事務所 助言 H29.8.28 F0163	株式会社城設計	H29.9.1 H29.11.30
大阪府	東大阪市 一部	砂防計画	基準点測量 現地測量(数値地形図作成)	4級 500	8点 0.001km <sup>2</sup>	大阪府八尾土木事務所 助言 H29.8.28 F0164	有限会社丸山測量事務所	H29.9.4 H30.2.28
大阪府	岸和田市 一部	道路管理	基準点測量	4級	21点	大阪府岸和田土木事務所 助言 H29.9.4 F0166	晋光測量株式会社	H29.8.3 H29.11.30
大阪府	堺市 一部	海岸保全	基準点測量 現地測量(数値地形図作成)	4級 500	8点 0.018km <sup>2</sup>	大阪府港湾局 助言 H29.9.5 F0171	株式会社ランド	H29.9.1 H29.11.30
大阪府	柏原市 一部	道路計画	基準点測量	4級	2点	大阪府八尾土木事務所 助言 H29.9.5 F0172	株式会社フジックス	H29.7.7 H30.2.28
大阪府	枚方市 一部	総合計画	基準点測量	4級	31点	都市再生機構西日本支社 助言 H29.9.5 F0174	株式会社キチコンサルタント	H29.9.4 H29.12.20
大阪府	摂津市 一部	地盤変動調査	水準測量	1級	21km 1点	大阪府摂津市 助言 H29.9.7 F0182	株式会社バスコ 大阪支店	H29.9.7 H30.3.16
大阪府	豊中市 全域	道路台帳	MMS計測 修正測量	500 500	0.036km <sup>2</sup> 0.036km <sup>2</sup>	大阪府豊中市 助言 H29.9.12 F0185	株式会社バスコ 大阪支店	H29.9.6 H30.3.30
大阪府	茨木市 一部	その他	基準点測量 基準点測量	3級 4級	6点 58点	大阪府茨木市 助言 H29.9.12 F0190	株式会社バスコ 大阪支店	H29.10.1 H30.3.25
大阪府	守口市 一部	道路台帳	MMS計測	500	198.7km	大阪府守口市 助言 H29.9.13 F0192	株式会社バスコ 関西事業部	H29.9.11 H30.3.16
大阪府	堺市 一部	河川管理	水準測量 現地測量(数値地形図作成)	3級 250	4.26km 1点 0.034km <sup>2</sup>	大阪府富田林土木事務所 助言 H29.9.12 F0193	株式会社村上測量	H29.8.3 H30.1.31
大阪府	寝屋川市 一部 枚方市 一部	道路台帳	基準点測量 基準点測量 現地測量(数値地形図作成)	2級 4級 500	2点 15点 0.023km <sup>2</sup>	大阪府枚方土木事務所 助言 H29.9.19 F0195	株式会社富士開発コンサルタント	H29.8.9 H30.2.28
大阪府	岬町 一部	その他	基準点測量 基準点測量 基準点測量	2級 3級 4級	2点 2点 3点	大阪府岸和田土木事務所 助言 H29.9.19 F0200	MOGコンサルタント株式会社	H29.9.11 H29.11.24

近畿地方

都道府県名	測量地域	測量目的	測量種別	縮尺・等級	事業量	測量計画機関(助言番号)	測量作業機関	実施時期
大阪府	阪南市 一部	その他	基準点測量 基準点測量 基準点測量	2級 3級 4級	3点 2点 6点	大阪府岸和田土木事務所 助言 H29.9.19 F0201	MOGコンサルタント株式 会社	H29.9.11 H29.11.24
大阪府	河内長野市 一部	その他	基準点測量 基準点測量	2級 4級	8点 13点	大阪府富田林土木事務所 助言 H29.9.19 F0202	有限会社富田測量設計	H29.8.4 H29.12.15
大阪府	大阪市 一部	河川管理	基準点測量	4級	33点	大阪府西大阪治水事務所 助言 H29.9.19 F0203	株式会社ティー・エス・ シー	H29.5.16 H30.2.28
大阪府	箕面市 一部	河川計画	基準点測量	2級	2点	大阪府池田土木事務所 助言 H29.9.19 F0204	株式会社イシヤマエンジ ニアリング	H29.9.4 H30.1.31
大阪府	岬町 一部	砂防計画	基準点測量 基準点測量 基準点測量 現地測量(数 値地形図作 成)	2級 3級 4級 250	3点 3点 18点 0.033km <sup>2</sup>	大阪府岸和田土木事務所 助言 H29.9.19 F0205	和泉コンサルタント株式 会社	H29.9.20 H29.11.30
大阪府	太子町 一部	河川管理	基準点測量 現地測量(数 値地形図作 成)	4級 250	30点 0.014km <sup>2</sup>	大阪府富田林土木事務所 助言 H29.9.22 F0206	有限会社ラインエンジニ アリング	H29.9.19 H30.1.31
大阪府	八尾市 全域	土地区画 整理	基準点測量 基準点測量 現地測量(数 値地形図作 成)	3級 4級 500	2点 57点 0.67km <sup>2</sup>	八尾市曙川南土地区画整理組 合 助言 H29.9.26 F0210	株式会社シーイーシー	H29.9.20 H30.3.30
大阪府	箕面市 一部	河川管理	基準点測量 基準点測量 基準点測量	2級 3級 4級	4点 6点 41点	大阪府池田土木事務所 助言 H29.9.26 F0211	進和測量設計株式会社 大阪支店	H29.7.18 H30.2.28
大阪府	寝屋川市 一部	道路計画	基準点測量 現地測量(数 値地形図作 成)	4級 250	11点 0.002km <sup>2</sup>	大阪府枚方土木事務所 助言 H29.9.26 F0213	株式会社濱田設計測量 事務所	H29.8.9 H30.1.31
大阪府	岸和田市 一部	その他	基準点測量 基準点測量	2級 4級	2点 9点	大阪府岸和田土木事務所 助言 H29.9.26 F0214	MOGコンサルタント株式 会社	H29.10.1 H29.11.30
大阪府	貝塚市 一部	その他	基準点測量 基準点測量	2級 4級	1点 5点	大阪府岸和田土木事務所 助言 H29.9.27 F0215	MOGコンサルタント株式 会社	H29.10.1 H29.11.30
大阪府	摂津市 一部 茨木市 一部	道路管理	基準点測量 基準点測量	3級 4級	3点 7点	大阪府茨木土木事務所 助言 H29.9.27 F0220	株式会社イシヤマエンジ ニアリング	H29.9.6 H30.1.30
大阪府	岸和田市 一部	道路台帳	修正測量	500	4.6km	大阪府岸和田市 助言 H29.10.2 F0224	株式会社かんこう	H28.9.1 H30.3.31
大阪府	高石市 一部	その他	基準点測量 基準点測量 現地測量(数 値地形図作 成)	2級 4級 250	4点 31点 0.06km <sup>2</sup>	大阪府鳳土木事務所 助言 H29.10.3 F0227	株式会社富士開発コン サルタント	H29.8.30 H30.2.28
大阪府	大阪狭山市 全域	固定資産	数値撮影(デ ジタル) 同時調整 写真地図作 成(デジタル オルソ)	地上画素寸法 10cm(UCX) 1000 1000	11.92km <sup>2</sup> 11.92km <sup>2</sup> 11.92km <sup>2</sup>	大阪府大阪狭山市 助言 H29.10.2 F0229	株式会社ウエスコ	H29.9.27 H30.3.31
大阪府	泉佐野市 一部	その他	基準点測量 基準点測量	2級 4級	2点 3点	大阪府岸和田土木事務所 助言 H29.10.4 F0235	株式会社西川測量設計	H29.8.1 H30.1.15
大阪府	茨木市 一部	その他	基準点測量 現地測量(数 値地形図作 成)	4級 250	8点 0.02km <sup>2</sup>	大阪府安威川ダム建設事務所 助言 H29.10.5 F0239	株式会社ムロガ	H29.9.29 H29.11.30
大阪府	岸和田市 一部	その他	基準点測量 基準点測量	3級 4級	2点 35点	大阪府岸和田市 助言 H29.10.5 F0240	進和測量設計株式会社	H29.6.28 H30.2.28
大阪府	能勢町 一部	河川管理	基準点測量 基準点測量 基準点測量	2級 3級 4級	4点 3点 10点	大阪府池田土木事務所 助言 H29.10.11 F0242	有限会社田村測量設計	H29.9.1 H30.2.28
大阪府	岸和田市 一部	地籍調査	基準点測量 基準点測量	3級 4級	3点 26点	大阪府岸和田市 助言 H29.10.11 F0245	泉州測地株式会社	H29.6.27 H30.2.28
大阪府	東大阪市 一部	河川管理	基準点測量 基準点測量 現地測量(数 値地形図作 成)	2級 4級 250	3点 40点 0.047km <sup>2</sup>	大阪府八尾土木事務所 助言 H29.10.12 F0247	株式会社オーエス	H29.9.26 H30.2.28
大阪府	河内長野市 一部	都市計画	水準測量	3級	1点	都市再生機構西日本支社 助言 H29.10.12 F0249	株式会社共栄テック	H29.10.2 H30.1.31
大阪府	泉大津市 一部	都市計画	MMS計測 修正測量	1000 2500	1.92km <sup>2</sup> 1.92km <sup>2</sup>	大阪府泉大津市 助言 H29.10.16 F0251	株式会社かんこう	H29.9.14 H29.12.20
大阪府	高槻市 一部	河川管理	基準点測量 基準点測量	3級 4級	7点 48点	大阪府茨木土木事務所 助言 H29.10.12 F0252	有限会社井伊測量設計 事務所	H29.7.10 H30.2.28
大阪府	豊中市 全域	総合計画	修正測量 地図編集 地図編集	500 2500 10000	36.6km <sup>2</sup> 36.6km <sup>2</sup> 36.6km <sup>2</sup>	大阪府豊中市 助言 H29.10.24 F0254	株式会社バスコ 大阪支 店	H29.10.12 H30.3.31
大阪府	貝塚市 一部 泉佐野市 一部	その他	基準点測量 基準点測量 現地測量(数 値地形図作 成) 路線測量	2級 4級 250 その他	5点 19点 0.019km <sup>2</sup> 0.47km <sup>2</sup>	大阪府岸和田土木事務所 助言 H29.10.16 F0256	橋本技術株式会社 大 阪営業所	H29.10.3 H30.1.31
大阪府	茨木市 一部	その他	基準点測量 基準点測量	3級 4級	5点 211点	法務省大阪法務局 助言 H29.10.18 F0259	二ノ宮測量登記事務所	H29.10.18 H29.12.25
大阪府	泉南市 一部	道路管理	基準点測量	4級	4点	大阪府岸和田土木事務所 助言 H29.10.18 F0263	株式会社コレクト	H29.10.10 H30.1.31
大阪府	寝屋川市 全域	固定資産	数値撮影(デ ジタル) 同時調整 写真地図作 成(デジタル オルソ)	地上画素寸法 14cm 1000 1000	24.7km <sup>2</sup> 24.7km <sup>2</sup> 24.7km <sup>2</sup>	大阪府寝屋川市 助言 H29.10.18 F0265	国際航業株式会社 大 阪支店	H29.12.1 H30.3.30
大阪府	高槻市 一部	基準点管 理	基準点測量	4級	23点	大阪府高槻市 助言 H29.10.18 F0267	川上測量設計事務所	H29.7.27 H30.3.31
大阪府	八尾市 一部 柏原市 一部 東大阪市 一部	道路台帳	基準点測量	4級	30点	大阪府八尾土木事務所 助言 H29.10.24 F0268	有限会社浪速技研サー ベイ	H29.10.23 H29.12.31

近畿地方

都道府県名	測量地域	測量目的	測量種別	縮尺・等級	事業量	測量計画機関(助言番号)	測量作業機関	実施時期
大阪府	摂津市 一部	道路台帳	MMS計測 MMS計測 修正測量 修正測量	500 500 500 2500	0.81km 1.89km 2.7km 2.7km	大阪府摂津市 助言 H29.10.25 F0275	株式会社パスコ 大阪支店	H29.10.23 H30.3.23
大阪府	交野市 一部 枚方市 一部	道路管理	基準点測量	4級	11点	大阪府枚方土木事務所 助言 H29.10.25 F0276	株式会社濱田設計測量事務所	H29.8.9 H30.1.31
大阪府	堺市 全域	道路台帳	その他 既成図数値化 地図編集 地図編集	500 500 1000 2500	40km 40km 40km 40km	大阪府堺市 助言 H29.11.7 F0277	国際航業株式会社 大阪支店	H29.11.1 H30.3.31
大阪府	高石市 一部	道路台帳	修正測量 修正測量	500 2500	1km 0.02km <sup>2</sup>	大阪府高石市 助言 H29.10.30 F0279	株式会社パスコ 大阪支店	H29.10.24 H30.3.23
大阪府	千早赤阪村 全域	固定資産	数値撮影(デジタル) 数値撮影(デジタル) 同時調整 同時調整	地上画素寸法 11cm(UCXp又はUCFp) 地上画素寸法 18cm(UCXp又はUCFp) 1000 2500	20km <sup>2</sup> 17.4km <sup>2</sup> 20km <sup>2</sup> 17.4km <sup>2</sup>	大阪府千早赤阪村 助言 H29.10.30 F0282	株式会社パスコ 関西事業部	H29.10.25 H30.3.31
大阪府	松原市 全域	固定資産	数値撮影(デジタル) 同時調整	地上画素寸法 11cm(UCXp/UCFp) 1000	16.67km <sup>2</sup> 16.67km <sup>2</sup>	大阪府松原市 助言 H29.10.30 F0283	株式会社パスコ 関西事業部	H29.10.26 H30.3.31
大阪府	東大阪市 一部	その他	基準点測量 基準点測量 基準点測量 現地測量(数値地形図作成)	2級 3級 4級 250	1点 1点 8点 0.014km <sup>2</sup>	大阪府八尾土木事務所 助言 H29.10.27 F0284	有限会社丸山測量事務所	H29.10.6 H30.2.28
大阪府	能勢町 一部	河川管理	基準点測量 基準点測量 基準点測量	2級 3級 4級	2点 1点 6点	大阪府池田土木事務所 助言 H29.10.27 F0285	有限会社田村測量設計	H29.9.1 H30.2.28
大阪府	泉南市 一部	道路管理	復旧測量(基準点) 基準点測量 現地測量(数値地形図作成)	3級 4級 250	1点 8点 0.027km <sup>2</sup>	大阪府岸和田土木事務所 助言 H29.10.30 F0286	株式会社阪南建設エンジニアリング	H29.8.30 H29.12.20
大阪府	池田市 全域	総合計画	数値撮影(デジタル) 同時調整 写真地図作成(デジタルオルソ)	地上画素寸法 10cm(DMC) 1000 1000	22.14km <sup>2</sup> 22.14km <sup>2</sup> 22.14km <sup>2</sup>	大阪府池田市 助言 H29.10.31 F0288	国際航業株式会社 大阪支店	H29.10.24 H30.1.31
大阪府	熊取町 一部	道路台帳	修正測量	500	2.94km	大阪府熊取町 助言 H29.11.7 F0290	国際航業株式会社 大阪支店	H29.9.5 H30.2.28
大阪府	堺市 一部	河川管理	基準点測量 水準測量	4級 3級	109点 2.4km 2点	大阪府富田林土木事務所 助言 H29.11.7 F0291	平和測量設計株式会社	H29.9.26 H30.2.28
大阪府	交野市 一部	その他	基準点測量 基準点測量	3級 4級	2点 1点	大阪府枚方土木事務所 助言 H29.11.7 F0292	MOGコンサルタント株式会社	H29.9.27 H30.1.31
大阪府	東大阪市 一部	その他	基準点測量 基準点測量 基準点測量	2級 3級 3級	1点 2点 4点	大阪府枚方土木事務所 助言 H29.11.7 F0293	MOGコンサルタント株式会社	H29.9.27 H30.1.31
大阪府	交野市 一部	その他	基準点測量 基準点測量 基準点測量	2級 3級 4級	1点 3点 2点	大阪府枚方土木事務所 助言 H29.11.7 F0294	MOGコンサルタント株式会社	H29.9.27 H30.1.31
大阪府	大阪狭山市 一部	その他	基準点測量 基準点測量	2級 4級	8点 47点	大阪府富田林土木事務所 助言 H29.11.9 F0304	菅根測量株式会社 大阪支店	H29.9.28 H30.2.28
大阪府	高槻市 一部	道路台帳	基準点測量 基準点測量 基準点測量	2級 3級 4級	1点 3点 20点	大阪府茨木土木事務所 助言 H29.11.10 F0307	橋本技術株式会社 大阪営業所	H29.9.15 H30.5.31
大阪府	八尾市 一部	河川管理	基準点測量 現地測量(数値地形図作成)	4級 250	13点 0.028km <sup>2</sup>	大阪府八尾土木事務所 助言 H29.11.10 F0308	テクノサポート株式会社 大阪支店	H29.11.15 H30.1.31
大阪府	吹田市 一部	地籍調査	基準点測量	4級	105点	大阪府吹田市 助言 H29.11.14 F0313	株式会社共栄テック	H29.11.15 H30.3.31
大阪府	高槻市 一部	その他	基準点測量 基準点測量 現地測量(数値地形図作成)	2級 4級 250	2点 24点 0.041km <sup>2</sup>	大阪府茨木土木事務所 助言 H29.11.14 F0316	株式会社扶桑工務所	H29.7.25 H30.2.28
大阪府	吹田市 一部	河川管理	基準点測量 基準点測量	3級 4級	11点 48点	大阪府茨木土木事務所 助言 H29.11.15 F0317	株式会社ランド	H29.8.22 H30.2.28
大阪府	吹田市 一部	河川管理	基準点測量 基準点測量	3級 4級	12点 74点	大阪府茨木土木事務所 助言 H29.11.15 F0318	株式会社サンヨーナイス	H29.8.21 H30.2.28
大阪府	吹田市 一部	河川管理	基準点測量 基準点測量	3級 4級	11点 46点	大阪府茨木土木事務所 助言 H29.11.15 F0319	株式会社家永技建	H29.8.23 H30.2.28
大阪府	摂津市 一部	河川管理	基準点測量 基準点測量	3級 4級	10点 41点	大阪府茨木土木事務所 助言 H29.11.15 F0320	株式会社サン測量設計事務所	H29.8.21 H30.2.28
大阪府	摂津市 一部	河川管理	基準点測量 基準点測量 現地測量(数値地形図作成)	3級 4級 250	14点 48点 0.095km <sup>2</sup>	大阪府茨木土木事務所 助言 H29.11.15 F0321	株式会社ムロガ	H29.8.21 H30.2.28
大阪府	茨木市 一部	土地区画整理	基準点測量 水準測量 水準測量	4級 3級 4級	123点 6.7km 5点 7.3km	茨木市南目垣・東野々宮土地区画整理準備組合 助言 H29.11.16 F0322	株式会社八州 関西支社	H29.12.1 H30.5.31
大阪府	泉佐野市 一部	その他	基準点測量	4級	15点	大阪府泉佐野市 助言 H29.11.17 F0323	株式会社タマヤ測量	H29.12.1 H30.3.31
大阪府	大阪市 全域	総合計画	修正測量 修正測量	500 2500	0.06km <sup>2</sup> 225.21km <sup>2</sup>	大阪府大阪市都市計画局 助言 H29.11.20 F0327	株式会社パスコ 大阪支店	H29.11.16 H30.3.23
大阪府	高槻市 一部	道路台帳	基準点測量 基準点測量 基準点測量	2級 3級 4級	3点 5点 30点	大阪府茨木土木事務所 助言 H29.11.20 F0329	大西測量事務所	H29.9.26 H30.3.15
大阪府	河南町 全域	都市計画	修正測量	2500	25.26km <sup>2</sup>	大阪府河南町 助言 H29.11.27 F0338	国際航業株式会社 大阪支店	H29.7.3 H30.1.31

近畿地方

都道府県名	測量地域	測量目的	測量種別	縮尺・等級	事業量	測量計画機関(助言番号)	測量作業機関	実施時期
大阪府	堺市 全域	その他	数値撮影(デジタル) 同時調整 写真地図作成(デジタル オルソ)	地上画素寸法 12cm 1000 1000	149.82km <sup>2</sup> 149.82km <sup>2</sup> 149.82km <sup>2</sup>	大阪府堺市 助言 H29.11.27 F0339	国際航業株式会社 大阪支店	H29.12.1 H30.3.31
大阪府	豊能町 全域	固定資産	数値撮影(デジタル) 同時調整 写真地図作成(デジタル オルソ)	地上画素寸法 11cm 1000 1000	34.37km <sup>2</sup> 34.37km <sup>2</sup> 34.37km <sup>2</sup>	大阪府豊能町 助言 H29.11.27 F0341	株式会社パスコ 関西事業部 営業部 大阪支店	H29.11.13 H30.3.30
大阪府	和泉市 一部	その他	基準点測量 基準点測量	2級 4級	2点 5点	大阪府鳳土木事務所 助言 H29.11.27 F0343	株式会社グロース	H29.11.6 H30.1.31
大阪府	四條畷市 全域	総合計画	数値撮影(デジタル) 同時調整	地上画素寸法 9.6cm 1000	18.69km <sup>2</sup> 18.69km <sup>2</sup>	大阪府四條畷市 助言 H29.11.27 F0344	アジア航測株式会社 大阪支店	H29.11.16 H30.3.31
大阪府	河内長野市 一部	その他	基準点測量 基準点測量	2級 3級	2点 4点	大阪府富田林土木事務所 助言 H29.11.27 F0347	株式会社プロジェクト・パル	H29.11.15 H30.2.28
大阪府	大阪市 全域	総合計画	数値撮影(デジタル) 同時調整 写真地図作成(デジタル オルソ)	地上画素寸法 15cm 2500 2500	225.21km <sup>2</sup> 225.21km <sup>2</sup> 225.21km <sup>2</sup>	大阪府大阪市都市計画局 助言 H29.11.27 F0348	株式会社エヌ・イー計測	H29.11.21 H30.3.26
大阪府	熊取町 全域 泉南市 全域 泉佐野市 全域	固定資産	数値撮影(デジタル) 同時調整 写真地図作成(デジタル オルソ)	地上画素寸法 14.7cm 1000 1000	122.73km <sup>2</sup> 122.73km <sup>2</sup> 122.73km <sup>2</sup>	大阪府泉南市 助言 H29.11.27 F0351	朝日航洋株式会社	H29.12.1 H30.3.30
大阪府	忠岡町 全域	道路計画	基準点測量 基準点測量 基準点測量	2級 3級 4級	2点 5点 6点	大阪府南部流域下水道事務所 助言 H29.11.27 F0352	株式会社ティール・エス・シー	H29.11.1 H30.2.28
大阪府	大阪市 一部	道路台帳	基準点測量 基準点測量	3級 4級	13点 31点	大阪府大阪市 助言 H29.11.29 F0357	株式会社川測設計	H29.11.20 H30.3.30
大阪府	藤井寺市 一部	河川管理	基準点測量	3級	7点	大阪府富田林土木事務所 助言 H29.11.29 F0358	株式会社オカモト測量設計	H29.10.2 H30.2.28
大阪府	藤井寺市 一部	その他	MMS計測 修正測量	500 500	1.01km 1.01km	大阪府藤井寺市 助言 H29.11.29 F0359	株式会社パスコ 大阪支店	H29.11.24 H30.3.23
大阪府	高石市 全域	固定資産	数値撮影(デジタル) 同時調整 写真地図作成(デジタル オルソ)	地上画素寸法 8cm 500 500	11.35km <sup>2</sup> 11.35km <sup>2</sup> 11.35km <sup>2</sup>	大阪府高石市 助言 H29.11.30 F0360	株式会社パスコ 関西事業部 営業部 大阪支店	H29.11.24 H30.3.31
大阪府	枚方市 一部	その他	基準点測量 基準点測量	3級 4級	7点 220点	法務省大阪法務局 助言 H29.11.30 F0361	梶谷登記測量事務所	H29.12.1 H30.2.28
大阪府	阪南市 全域	固定資産	数値撮影(デジタル) 同時調整 写真地図作成(デジタル オルソ)	地上画素寸法 14cm 1000 1000	36.17km <sup>2</sup> 36.17km <sup>2</sup> 36.17km <sup>2</sup>	大阪府阪南市 助言 H29.12.4 F0364	株式会社かんこう	H29.12.15 H30.3.15
大阪府	吹田市 全域	固定資産	数値撮影(デジタル) 同時調整 写真地図作成(デジタル オルソ)	地上画素寸法 9.6cm 1000 1000	36.09km <sup>2</sup> 36.09km <sup>2</sup> 36.09km <sup>2</sup>	大阪府吹田市 助言 H29.12.4 F0365	朝日航洋株式会社	H29.12.15 H30.3.31
大阪府	豊中市 全域	固定資産	数値撮影(デジタル) 同時調整 写真地図作成(デジタル オルソ)	地上画素寸法 6cm 500 500	36.6km <sup>2</sup> 36.6km <sup>2</sup> 36.6km <sup>2</sup>	大阪府豊中市 助言 H29.12.5 F0367	国際航業株式会社 大阪支店	H29.12.1 H30.3.15
大阪府	田尻町 全域	固定資産	数値撮影(デジタル) 同時調整 写真地図作成(デジタル オルソ)	地上画素寸法 14.4cm 1000 1000	5.62km <sup>2</sup> 5.62km <sup>2</sup> 5.62km <sup>2</sup>	大阪府田尻町 助言 H29.12.5 F0368	朝日航洋株式会社	H29.12.15 H30.3.30
大阪府	河内長野市 全域	固定資産	数値撮影(デジタル) 数値撮影(デジタル) 同時調整 同時調整	地上画素寸法 14cm 地上画素寸法 20cm 1000 2500	51.28km <sup>2</sup> 58.35km <sup>2</sup> 51.28km <sup>2</sup> 58.35km <sup>2</sup>	大阪府河内長野市 助言 H29.12.5 F0369	国際航業株式会社 大阪支店	H29.12.10 H30.3.31
大阪府	池田市 全域	都市計画	数値図化	2500	22.14km <sup>2</sup>	大阪府池田市 助言 H29.12.5 F0370	国際航業株式会社 大阪支店	H29.11.1 H30.1.31
大阪府	太子町 全域	固定資産	数値撮影(デジタル) 数値図化(同時調整含む) 写真地図作成(デジタル オルソ)	地上画素寸法 12cm 1000 1000	14.17km <sup>2</sup> 14.17km <sup>2</sup> 14.17km <sup>2</sup>	大阪府太子町 助言 H29.12.5 F0372	朝日航洋株式会社	H29.12.28 H30.3.31
大阪府	豊中市 一部	その他	基準点測量	4級	218点	大阪府豊中市 助言 H29.12.6 F0377	大洋測量設計株式会社	H29.12.5 H30.3.30
大阪府	岸和田市 一部	その他	基準点測量 基準点測量 現地測量(数値地形図作成)	2級 4級 250	2点 11点 0.015km <sup>2</sup>	大阪府岸和田土木事務所 助言 H29.12.7 F0379	株式会社三友測量	H29.12.1 H30.2.28
大阪府	富田林市 一部	その他	基準点測量 基準点測量 現地測量(数値地形図作成)	2級 4級 250	5点 38点 0.063km <sup>2</sup>	大阪府富田林土木事務所 助言 H29.12.8 F0382	株式会社川測設計	H29.9.29 H30.2.28



近畿地方

都道府県名	測量地域	測量目的	測量種別	縮尺・等級	事業量	測量計画機関(助言番号)	測量作業機関	実施時期
大阪府	岸和田市 一部 貝塚市 一部 熊取町 一部	道路計画	数値撮影(デジタル) 同時調整 数値図化	地上画素寸法 12cm 1000 1000	25km <sup>2</sup> 25km <sup>2</sup> 4.24km <sup>2</sup>	大阪府岸和田土木事務所 助言 H29.12.8 F0385	株式会社かんこう	H29.11.30 H30.2.28
大阪府	堺市 一部	土地区画整理	基準点測量 基準点測量	1級 3級	1点 5点	都市再生機構西日本支社堺都市再生事務所 助言 H29.12.8 F0386	株式会社シービー測量設計事務所	H29.12.1 H30.3.31
大阪府	大東市 一部	河川管理	基準点測量 現地測量 数値地形図作成	4級 250	4点 0.002km <sup>2</sup>	大阪府寝屋川水系改修工営所 助言 H29.12.8 F0387	株式会社アスカ	H29.12.8 H30.2.28
大阪府	岸和田市 全域	固定資産	数値撮影(デジタル) 同時調整 写真地図作成(デジタルオルソ)	地上画素寸法 10cm 1000 1000	72.68km <sup>2</sup> 72.68km <sup>2</sup> 72.68km <sup>2</sup>	大阪府岸和田市 助言 H29.12.8 F0389	朝日航洋株式会社	H29.12.15 H30.3.31
大阪府	箕面市 一部	その他	基準点測量 基準点測量	2級 4級	2点 46点	大阪府箕面整備事務所 助言 H29.12.18 F0392	株式会社三友測量	H29.12.8 H30.2.15
大阪府	門真市 全域	道路台帳	修正測量	500	12.3km <sup>2</sup>	大阪府門真市 助言 H29.12.14 F0393	アジア航測株式会社 大阪支店	H29.12.11 H30.1.31
大阪府	大阪狭山市 一部	道路台帳	MMS計測 数値図化	500 500	5km 5km	大阪府大阪狭山市 助言 H29.12.15 F0394	株式会社パスコ 大阪支店	H28.12.6 H29.3.31
大阪府	泉大津市 全域	固定資産	数値撮影(デジタル) 同時調整 写真地図作成(デジタルオルソ)	地上画素寸法 8cm 500 500	13.43km <sup>2</sup> 13.43km <sup>2</sup> 13.43km <sup>2</sup>	大阪府泉大津市 助言 H29.12.14 F0398	カンゼ航測株式会社	H29.12.11 H30.2.20
大阪府	枚方市 全域	固定資産	数値撮影(デジタル) 同時調整 写真地図作成(デジタルオルソ)	地上画素寸法 10cm 1000 1000	65.12km <sup>2</sup> 65.12km <sup>2</sup> 65.12km <sup>2</sup>	大阪府枚方市 助言 H29.12.18 F0399	朝日航洋株式会社	H29.12.15 H30.3.31
大阪府	羽曳野市 全域	都市計画	数値撮影(デジタル) 同時調整 写真地図作成(デジタルオルソ)	地上画素寸法 8cm 1000 1000	26.45km <sup>2</sup> 26.45km <sup>2</sup> 26.45km <sup>2</sup>	大阪府羽曳野市 助言 H29.12.14 F0400	国際航業株式会社 大阪支店	H29.12.8 H30.2.16
大阪府	高槻市 全域	固定資産	数値撮影(デジタル) 同時調整 写真地図作成(デジタルオルソ)	地上画素寸法 9.4cm 500 500	105.29km <sup>2</sup> 105.29km <sup>2</sup> 68.9km <sup>2</sup>	大阪府高槻市 助言 H29.12.14 F0402	株式会社エイテック 大阪支店	H29.11.21 H30.3.31
大阪府	富田林市 全域	総合計画	数値撮影(デジタル) 同時調整 写真地図作成(デジタルオルソ)	地上画素寸法 16cm 1000 1000	39.72km <sup>2</sup> 39.72km <sup>2</sup> 39.72km <sup>2</sup>	大阪府富田林市 助言 H29.12.14 F0403	写測エンジニアリング株式会社	H29.12.11 H30.3.20
大阪府	茨木市 全域	固定資産	数値撮影(デジタル) 同時調整 写真地図作成(デジタルオルソ)	地上画素寸法 4.6cm 500 500	76.49km <sup>2</sup> 76.49km <sup>2</sup> 76.49km <sup>2</sup>	大阪府茨木市 助言 H29.12.14 F0404	株式会社パスコ 関西事業部 営業部 大阪支店	H29.12.12 H30.2.28
大阪府	阪南市 一部	道路台帳	基準点測量	4級	92点	大阪府岸和田土木事務所 助言 H29.12.18 F0408	有限会社サンライズ計画	H29.12.11 H30.2.28
大阪府	和泉市 一部	道路台帳	基準点測量	4級	13点	大阪府鳳土木事務所 助言 H29.12.18 F0410	晋光測量株式会社	H29.11.15 H30.3.20
大阪府	大東市 全域	固定資産	数値撮影(デジタル) 同時調整 写真地図作成(デジタルオルソ)	地上画素寸法 11cm 1000 1000	18.27km <sup>2</sup> 18.27km <sup>2</sup> 18.27km <sup>2</sup>	大阪府大東市 助言 H29.12.18 F0412	株式会社パスコ 関西事業部 営業部 大阪支店	H29.12.14 H30.3.16
大阪府	貝塚市 全域	固定資産	数値撮影(デジタル) 同時調整 写真地図作成(デジタルオルソ)	地上画素寸法 10・16cm 1000 1000	43.93km <sup>2</sup> 43.93km <sup>2</sup> 43.93km <sup>2</sup>	大阪府貝塚市 助言 H29.12.18 F0413	朝日航洋株式会社	H30.1.1 H30.3.20
大阪府	富田林市 一部	都市計画	基準点測量	4級	24点	都市再生機構西日本支社 助言 H29.12.19 F0414	株式会社ホクセイ	H29.12.12 H30.2.28
大阪府	柏原市 全域	固定資産	数値撮影(デジタル) 同時調整 写真地図作成(デジタルオルソ)	地上画素寸法 11cm 1000 1000	25.33km <sup>2</sup> 25.33km <sup>2</sup> 25.33km <sup>2</sup>	大阪府柏原市 助言 H29.12.19 F0416	株式会社パスコ 関西事業部 営業部 大阪支店	H29.12.18 H30.3.31
大阪府	門真市 一部	道路台帳	基準点測量	4級	6点	大阪府枚方土木事務所 助言 H29.12.20 F0421	千里工事測量株式会社	H29.11.2 H30.2.28
大阪府	河南町 全域	その他	基準点測量 基準点測量	2級 4級	3点 59点	大阪府富田林土木事務所 助言 H29.12.26 F0422	平和測量設計株式会社	H29.11.17 H30.2.28
大阪府	島本町 全域	固定資産	数値撮影(デジタル) 同時調整 写真地図作成(デジタルオルソ)	地上画素寸法 11cm 1000 1000	16.81km <sup>2</sup> 16.81km <sup>2</sup> 16.81km <sup>2</sup>	大阪府島本町 助言 H29.12.21 F0423	株式会社パスコ 関西事業部 営業部 大阪支店	H29.12.13 H30.3.30
大阪府	交野市 全域	固定資産	数値撮影(デジタル) 同時調整 写真地図作成(デジタルオルソ)	地上画素寸法 12cm(DMC) 1000 1000	25.55km <sup>2</sup> 25.55km <sup>2</sup> 25.55km <sup>2</sup>	大阪府交野市 助言 H29.12.21 F0424	カンゼ航測株式会社	H29.12.20 H30.3.30

近畿地方

都道府県名	測量地域	測量目的	測量種別	縮尺・等級	事業量	測量計画機関(助言番号)	測量作業機関	実施時期
大阪府	箕面市 全域	固定資産	数値撮影(デジタル) 同時調整 写真地図作成(デジタル オルソ)	地上画素寸法 10cm 500 500	47.9km <sup>2</sup> 47.9km <sup>2</sup> 47.9km <sup>2</sup>	大阪府箕面市 助言 H29.12.25 F0426	写測エンジニアリング株式会社	H29.12.19 H30.3.12
大阪府	摂津市 全域	固定資産	数値撮影(デジタル) 同時調整 写真地図作成(デジタル オルソ)	地上画素寸法 8cm 500 500	14.88km <sup>2</sup> 14.88km <sup>2</sup> 14.88km <sup>2</sup>	大阪府摂津市 助言 H29.12.25 F0427	カンゼ航測株式会社	H29.12.5 H30.3.30
大阪府	守口市 一部	固定資産	数値撮影(デジタル) 同時調整 写真地図作成(デジタル オルソ)	地上画素寸法 9.5cm(DMC) 500 500	12.71km <sup>2</sup> 12.71km <sup>2</sup> 12.71km <sup>2</sup>	大阪府守口市 助言 H29.12.27 F0432	株式会社かんこう	H29.12.26 H30.2.28
大阪府	泉大津市 一部	その他	基準点測量	4級	19点	大阪府港湾局 助言 H30.1.4 F0436	イズエン株式会社	H30.1.4 H30.2.28
大阪府	泉大津市 一部	その他	基準点測量 基準点測量	3級 4級	2点 20点	大阪府港湾局 助言 H30.1.4 F0437	株式会社フィールド	H30.1.4 H30.2.28
大阪府	八尾市 全域	固定資産	数値撮影(デジタル) 同時調整	地上画素寸法 10cm(DMC) 1000	41.72km <sup>2</sup> 41.72km <sup>2</sup>	大阪府八尾市 助言 H30.1.4 F0439	アジア航測株式会社 大阪支店	H29.12.28 H30.3.31
大阪府	守口市 一部 枚方市 一部 四條畷市 一部	道路台帳	基準点測量 基準点測量 基準点測量	2級 3級 4級	7点 4点 29点	大阪府枚方土木事務所 助言 H30.1.9 F0442	有限会社田村測量設計	H29.11.20 H30.3.15
大阪府	柏原市 一部	道路台帳	MMS計測 修正測量	500 500	0.6km 0.6km	大阪府柏原市 助言 H30.1.10 F0444	株式会社バスコ 大阪支店	H30.1.9 H30.3.31
大阪府	藤井寺市 一部 松原市 一部	道路台帳	基準点測量	4級	20点	大阪府富田林土木事務所 助言 H30.1.12 F0447	株式会社新大阪設計事務所	H30.1.20 H30.3.15
大阪府	泉大津市 一部	道路計画	復旧測量(基準点) 復旧測量(基準点)	3級 4級	1点 1点	大阪府泉大津市 助言 H30.1.16 F0448	朝日航洋株式会社	H29.7.28 H30.3.16
大阪府	泉大津市 一部	道路計画	復旧測量(基準点)	3級	1点	大阪府泉大津市 助言 H30.1.16 F0449	朝日航洋株式会社	H29.9.22 H30.3.16
大阪府	高槻市 一部	その他	修正測量	500	5km <sup>2</sup>	大阪府高槻市 助言 H30.1.15 F0451	株式会社バスコ 大阪支店	H30.1.10 H30.3.31
大阪府	大東市 一部	道路台帳	基準点測量 現地測量(数値地形図作成)	4級 250	16点 0.009km <sup>2</sup>	大阪府枚方土木事務所 助言 H30.1.16 F0454	株式会社北斗測量設計	H30.1.16 H30.3.16
大阪府	泉南市 一部	道路台帳	基準点測量 現地測量(数値地形図作成)	4級 500	3点 0.002km <sup>2</sup>	大阪府岸和田土木事務所 助言 H30.1.22 F0459	泉州測地株式会社	H29.12.28 H30.2.28
大阪府	吹田市 一部	道路台帳	修正測量	レベル500・1000 ハイブリッドデー	0.7km	大阪府吹田市 助言 H30.1.22 F0462	株式会社バスコ 大阪支店	H30.1.17 H30.3.31
大阪府	島本町 一部	地盤変動調査	水準測量	2級	12.4km	大阪府島本町 助言 H30.1.24 F0464	国際航業株式会社 大阪支店	H30.1.5 H30.3.30
大阪府	和泉市 一部	その他	基準点測量 基準点測量 現地測量(数値地形図作成)	2級 4級 250	2点 10点 0.023km <sup>2</sup>	大阪府鳳土木事務所 助言 H30.1.24 F0466	株式会社セック	H30.1.19 H30.3.15
大阪府	交野市 一部	土地区画整理	基準点測量 基準点測量 現地測量(数値地形図作成)	3級 4級 500	2点 20点 0.03km <sup>2</sup>	枚方市・交野市茄子作南土地区画整理組合 助言 H30.1.29 F0472	株式会社新都市二十一	H30.1.10 H30.4.30
大阪府	阪南市 一部	道路台帳	基準点測量	4級	10点	大阪府岸和田土木事務所 助言 H30.2.7 F0478	有限会社サンライズ計画	H30.2.1 H30.3.15
大阪府	河内長野市 一部	その他	基準点測量	2級	2点	大阪府富田林土木事務所 助言 H30.2.7 F0479	株式会社アップコンサルタント	H30.1.31 H30.2.28
大阪府	池田市 一部	道路台帳	MMS計測 数値図化	500 500	1.384km 1.384km	大阪府池田市 助言 H30.2.16 F0486	株式会社バスコ 大阪支店	H30.2.8 H30.3.31
大阪府	岬町 一部	道路台帳	基準点測量 基準点測量 現地測量(数値地形図作成)	3級 4級 500	4点 74点 0.103km <sup>2</sup>	大阪府岸和田土木事務所 助言 H30.2.16 F0487	株式会社富士開発コンサルタント	H30.1.25 H30.6.29
大阪府	箕面市 一部	その他	基準点測量 基準点測量	2級 4級	1点 5点	大阪府都市整備部箕面整備事務所 助言 H30.2.20 F0491	株式会社アイ・エス	H30.2.19 H30.2.28
大阪府	箕面市 全域	道路台帳	MMS計測 修正測量	500 500	3.6km 3.6km	大阪府箕面市 助言 H30.2.20 F0495	クモノスコーポレーション株式会社	H30.2.16 H30.3.16
大阪府	柏原市 一部	道路計画	基準点測量	3級	4点	大阪府八尾土木事務所 助言 H30.3.1 F0504	株式会社中浜測量設計	H29.12.25 H30.3.15
大阪府	門真市 一部	土地区画整理	基準点測量	4級	36点	門真市北島東土地区画整理組合	日本測地設計株式会社	H30.3.15 H30.5.30
大阪府	高石市 一部	その他	基準点測量 基準点測量	2級 4級	1点 27点	大阪府港湾局 助言 H30.3.7 F0512	長谷川測量株式会社	H30.3.5 H30.6.29
大阪府	松原市 一部	その他	復旧測量(基準点)	3級	1点	大阪府松原市 助言 H30.3.16 F0515	ジオテクニカル株式会社	H30.3.7 H30.3.31
大阪府	八尾市 一部	基準点管理	基準点測量 基準点測量	3級 4級	7点 7点	大阪府八尾市 助言 H30.3.19 F0516	有限会社丸山測量事務所	H29.12.20 H30.3.30
大阪府	大東市 一部	道路管理	基準点測量	3級	1点	大阪府枚方土木事務所 助言 H30.3.22 F0519	有限会社富田測量設計	H30.3.15 H30.3.31
大阪府	守口市 一部	道路台帳	修正測量	500	0.83km	大阪府守口市 助言 H30.3.23 F0521	株式会社かんこう	H30.3.20 H30.3.30
大阪府	松原市 一部	その他	復旧測量(基準点)	3級	1点	大阪府松原市 助言 H30.3.23 F0522	株式会社システムサーベイ	H30.3.20 H30.3.30
兵庫県	明石市 一部	土地区画整理	基準点測量	4級	14点	明石市住吉3丁目土地区画整理組合 助言 H29.4.12 F0002	幸陽測量設計株式会社	H29.4.10 H29.5.15
兵庫県	芦屋市 一部	その他	基準点測量	4級	10点	兵庫県芦屋市 助言 H29.4.12 F0003	アジア航測株式会社 神戸支店	H29.4.17 H29.5.31

近畿地方

都道府県名	測量地域	測量目的	測量種別	縮尺・等級	事業量	測量計画機関(助言番号)	測量作業機関	実施時期
兵庫県	西宮市 一部	その他	復旧測量(基準点)	3級	1点	兵庫県西宮市助言 H29.4.14 F0004	株式会社GEOソリューションズ	H29.4.24 H29.4.28
兵庫県	太子町 一部 たつの市 一部 宍粟市 一部	河川管理	基準点測量 基準点測量 河川測量	2級 3級 河川定期縦断測	10点 72点 12.6km	近畿地方整備局姫路河川国道事務所助言 H29.4.21 F0008	アサヒコンサルタン株式会社	H29.4.19 H29.10.31
兵庫県	神戸市 一部	砂防計画	基準点測量	3級	2点	近畿地方整備局六甲砂防事務所助言 H29.4.24 F0012	株式会社エイト日本技術開発	H29.4.20 H29.7.31
兵庫県	西宮市 一部	総合計画	修正測量 修正測量	500 2500	7.45km <sup>2</sup> 100.18km <sup>2</sup>	兵庫県西宮市助言 H29.5.1 F0013	株式会社GEOソリューションズ	H29.4.24 H30.3.30
兵庫県	神戸市 一部	基準点管理	基準点測量	3級	1点	兵庫県神戸市助言 H29.5.8 F0015	明石測量設計株式会社	H29.4.24 H29.7.30
兵庫県	明石市 一部	土地区画整理	基準点測量	3級	1点	谷八木道屋土地区画整理事業施行者有限会社にしけん開発企画助言 H29.5.8 F0016	ミツヤ設計株式会社	H28.12.26 H30.8.31
兵庫県	福崎町 全域	道路台帳	既成図数値化 地形図等成果の座標補正	1000 1000	253km 253km	兵庫県福崎町助言 H29.5.8 F0023	国際航業株式会社 兵庫支店	H29.4.26 H30.3.23
兵庫県	西宮市 一部	その他	復旧測量(基準点)	3級	1点	兵庫県西宮市助言 H29.5.9 F0029	日豊調査設計株式会社	H29.5.9 H29.5.31
兵庫県	神戸市 一部	その他	基準点測量	4級	19点	兵庫県神戸県民センター助言 H29.5.11 F0032	株式会社六甲測建	H29.3.27 H29.9.30
兵庫県	宝塚市 一部	土地区画整理	基準点測量 基準点測量	2級 4級	3点 12点	宝塚市武田尾土地区画整理組合	玉野総合コンサルタント株式会社	H29.6.1 H30.3.31
兵庫県	豊岡市 一部	道路計画	基準点測量 基準点測量	2級 3級	2点 1点	兵庫県但馬県民局助言 H29.5.23 F0038	枚草総合設計株式会社	H29.5.15 H29.8.31
兵庫県	神戸市 一部	基準点管理	基準点測量	3級	1点	兵庫県神戸市助言 H29.5.29 F0040	まや測量設計株式会社	H29.5.16 H29.8.31
兵庫県	神戸市 一部	基準点管理	基準点測量	3級	3点	兵庫県神戸市助言 H29.5.29 F0041	神戸測量株式会社	H29.5.16 H29.8.31
兵庫県	尼崎市 一部	総合計画	基準点測量	4級	19点	兵庫県尼崎市助言 H29.5.31 F0044	箕内技研株式会社	H29.5.31 H29.6.30
兵庫県	西宮市 一部	地籍調査	現地測量(数値地形図作成)	500	0.15km <sup>2</sup>	兵庫県西宮市助言 H29.5.31 F0045	松浦土地家屋調査士事務所	H29.6.12 H30.3.30
兵庫県	芦屋市 一部	道路管理	復旧測量(基準点)	3級	1点	兵庫県芦屋市助言 H29.6.13 F0053	株式会社扶桑工務所	H29.5.31 H29.10.31
兵庫県	西宮市 一部	その他	復旧測量(基準点)	3級	1点	兵庫県西宮市助言 H29.6.13 F0054	森村測量設計株式会社	H29.6.19 H29.7.31
兵庫県	神戸市 一部	その他	基準点測量 基準点測量	2級 3級	2点 1点	近畿地方整備局六甲砂防事務所助言 H29.6.19 F0059	株式会社エイト日本技術開発	H29.6.14 H29.7.31
兵庫県	稲美町 一部	基準点管理	復旧測量(基準点)	3級	1点	兵庫県稲美町助言 H29.6.19 F0063	株式会社社コンサルタント	H29.6.16 H29.10.31
兵庫県	姫路市 一部	道路計画	基準点測量	4級	39点	兵庫県中播磨県民センター助言 H29.6.20 F0064	有限会社テクノスリー	H29.4.1 H29.8.31
兵庫県	尼崎市 一部	総合計画	基準点測量	4級	5点	兵庫県尼崎市助言 H29.6.23 F0067	有限会社エイド	H29.6.26 H29.7.30
兵庫県	西宮市 一部	その他	復旧測量(基準点)	3級	1点	兵庫県西宮市助言 H29.6.27 F0068	株式会社関西技術コンサルタント	H29.7.5 H29.8.31
兵庫県	西宮市 一部	その他	復旧測量(基準点)	4級	1点	兵庫県西宮市助言 H29.6.27 F0070	株式会社関西技術コンサルタント	H29.7.5 H29.8.31
兵庫県	姫路市 一部	その他	復旧測量(基準点)	3級	1点	兵庫県姫路市助言 H29.7.4 F0072	有限会社平成開発設計	H29.7.1 H29.12.28
兵庫県	姫路市 一部	その他	航空レーザー測量	500	16.2km <sup>2</sup>	近畿地方整備局姫路河川国道事務所助言 H29.7.14 F0076	株式会社パスコ 神戸支店	H29.7.4 H29.12.22
兵庫県	小野市 一部	道路計画	基準点測量 基準点測量	2級 3級	1点 3点	兵庫県北播磨県民局助言 H29.7.12 F0079	株式会社リング	H29.6.7 H29.11.26
兵庫県	丹波市 一部	ほ場整備	基準点測量	2級	3点	兵庫県丹波市助言 H29.7.12 F0080	株式会社柏原測量	H29.7.1 H29.8.31
兵庫県	淡路市 一部	その他	基準点測量 基準点測量	3級 4級	3点 9点	近畿地方整備局国営明石海峡公園事務所助言 H29.7.12 F0084	阪神測建株式会社	H29.7.10 H29.8.10
兵庫県	洲本市 一部	ほ場整備	基準点測量 基準点測量 現地測量(数値地形図作成)	3級 4級 500	4点 7点 0.03km <sup>2</sup>	共同施行宮土地改良事業中邑地区助言 H29.7.13 F0085	株式会社兵庫コンサルタント	H29.7.1 H30.3.30
兵庫県	相生市 一部 赤穂市 一部	道路管理	基準点測量	3級	2点	近畿地方整備局姫路河川国道事務所助言 H29.7.18 F0087	株式会社総合技術コンサルタント	H29.7.18 H29.11.30
兵庫県	小野市 一部	河川管理	基準点測量	3級	15点	近畿地方整備局姫路河川国道事務所助言 H29.7.20 F0092	株式会社サンコム	H29.7.24 H29.12.28
兵庫県	たつの市 一部	河川管理	基準点測量	3級	9点	近畿地方整備局姫路河川国道事務所助言 H29.7.20 F0093	株式会社サンコム	H29.7.24 H29.12.28
兵庫県	新温泉町 一部	砂防計画	基準点測量	4級	8点	兵庫県但馬県民局助言 H29.7.21 F0094	株式会社テクセル	H29.6.13 H29.11.30
兵庫県	川西市 一部	地籍調査	その他	地籍図根多角点(二次)	30点	兵庫県川西市助言 H29.7.21 F0097	淡路登記測量行政書士事務所	H29.7.5 H29.8.31
兵庫県	川西市 一部	地籍調査	その他	地籍図根多角点(二次)	192点	兵庫県川西市助言 H29.8.22 F0098	淡路登記測量行政書士事務所	H29.8.18 H30.4.30
兵庫県	南あわじ市 一部	ほ場整備	基準点測量 基準点測量 基準点測量	2級 3級 4級	4点 9点 66点	兵庫県淡路県民局助言 H29.7.26 F0103	株式会社平成技術コンサルタント	H29.8.1 H30.3.23
兵庫県	西宮市 一部	その他	復旧測量(基準点)	3級	1点	兵庫県西宮市助言 H29.7.26 F0105	株式会社GEOソリューションズ	H29.12.5 H29.12.31
兵庫県	猪名川町 全域	道路計画	MMS計測	500	55.4km	兵庫県猪名川町助言 H29.7.31 F0108	株式会社パスコ 神戸支店	H29.7.25 H30.3.23
兵庫県	たつの市 一部	基準点管理	復旧測量(基準点)	2級	1点	兵庫県たつの市助言 H29.7.31 F0110	株式会社新光測量設計	H29.7.27 H29.8.31
兵庫県	高砂市 一部 加古川市 一部	その他	水準測量	3級	10.8km	近畿地方整備局姫路河川国道事務所助言 H29.7.31 F0112	株式会社パスコ 神戸支店	H29.7.28 H29.12.22

近畿地方

都道府県名	測量地域	測量目的	測量種別	縮尺・等級	事業量	測量計画機関(助言番号)	測量作業機関	実施時期
兵庫県	神戸市 一部	総合計画	修正測量	2500	32.72km <sup>2</sup>	兵庫県神戸市助言 H29.7.31 F0113	株式会社平和ITC	H29.6.29 H30.2.28
兵庫県	姫路市 一部	道路計画	MMS計測	500	202.4km	兵庫県姫路市助言 H29.7.31 F0114	株式会社バスコ 神戸支店 姫路営業所	H29.7.27 H30.3.31
兵庫県	神戸市 一部	基準点管理	復旧測量(基準点)	3級	1点	兵庫県神戸市助言 H29.8.2 F0117	神洋設計株式会社	H29.8.3 H29.10.31
兵庫県	播磨町 全域	都市計画	修正測量 修正測量	1000 500	8.33km <sup>2</sup> 0.8km <sup>2</sup>	兵庫県播磨町助言 H29.8.3 F0120	株式会社かんこう 神戸支店	H29.7.29 H30.2.28
兵庫県	尼崎市 一部	総合計画	基準点測量	4級	12点	兵庫県尼崎市助言 H29.8.14 F0130	箕内技研株式会社	H29.8.7 H29.9.30
兵庫県	神戸市 一部	その他	基準点測量	3級	6点	兵庫県神戸市助言 H29.8.14 F0131	神洋設計株式会社	H29.8.7 H29.10.31
兵庫県	姫路市 一部	道路計画	基準点測量	3級	1点	兵庫県中播磨県民センター助言 H29.8.14 F0135	株式会社オキヅカ測量設計事務所	H29.8.1 H29.10.20
兵庫県	神河町 全域	固定資産	数値撮影(デジタル) 写真地図作成(デジタルオルソ)	地上画素寸法 14.5cm(DMC) 1000	202.23km <sup>2</sup> 202.23km <sup>2</sup>	兵庫県神河町助言 H29.8.14 F0138	株式会社かんこう 神戸支店	H29.7.26 H30.2.28
兵庫県	播磨町 一部	道路台帳	復旧測量(基準点) 復旧測量(水準)	2級 2級	1点 1点	兵庫県播磨町助言 H29.8.15 F0144	株式会社かんこう	H29.7.31 H29.10.31
兵庫県	西宮市 一部	その他	復旧測量(基準点)	4級	1点	兵庫県西宮市助言 H29.8.16 F0147	株式会社GEOソリューションズ	H29.8.28 H29.9.11
兵庫県	たつの市 一部	固定資産	数値撮影(デジタル) 写真地図作成(デジタルオルソ)	地上画素寸法 11cm(UCXp又はUCFp) 1000	210.87km <sup>2</sup> 210.87km <sup>2</sup>	兵庫県たつの市助言 H29.8.17 F0150	株式会社バスコ関西事業部 神戸支店	H29.7.27 H30.3.23
兵庫県	姫路市 一部	砂防計画	その他の応用測量	250	0.31km <sup>2</sup>	兵庫県中播磨県民センター助言 H29.8.28 F0162	株式会社朝日測量設計事務所	H29.7.13 H29.11.9
兵庫県	猪名川町 一部	砂防計画	基準点測量	2級	2点	兵庫県阪神北県民局助言 H29.9.4 F0167	株式会社テル測量	H29.9.1 H30.3.23
兵庫県	姫路市 一部	その他	基準点測量 現地測量(数値地形図作成)	4級 500	23点 0.045km <sup>2</sup>	兵庫県中播磨県民センター助言 H29.9.4 F0169	株式会社大設	H29.8.23 H29.12.28
兵庫県	明石市 一部	土地区画整理	基準点測量 基準点測量	2級 3級	3点 3点	明石市西脇宮の前土地区画整理組合設立準備会助言 H29.9.4 F0170	幸陽測量設計株式会社	H29.9.1 H29.12.25
兵庫県	明石市 一部	土地区画整理	現地測量(数値地形図作成)	500	0.19km <sup>2</sup>	兵庫県明石市助言 H29.9.5 F0175	株式会社兵庫測量設計事務所	H29.9.25 H30.3.25
兵庫県	姫路市 一部	土地区画整理	基準点測量	4級	15点	姫路市天満土地区画整理組合助言 H29.9.5 F0176	昭和株式会社 姫路営業所	H29.9.13 H30.3.30
兵庫県	姫路市 一部	総合計画	数値撮影(デジタル) 同時調整 修正測量 写真地図作成(デジタルオルソ) 修正測量	地上画素寸法 11cm 1000 1000 1000 1000	105km <sup>2</sup> 105km <sup>2</sup> 47.78km <sup>2</sup> 105km <sup>2</sup> 58.08km <sup>2</sup>	兵庫県姫路市助言 H29.9.7 F0181	株式会社かんこう 神戸支店 アジア航測株式会社 神戸支店	H29.8.10 H30.3.20
兵庫県	丹波市 一部	ほ場整備	基準点測量	2級	3点	兵庫県丹波市助言 H29.9.7 F0183	株式会社リオプラン	H29.8.28 H29.11.30
兵庫県	神戸市 一部	砂防計画	基準点測量	3級	1点	近畿地方整備局六甲砂防事務所助言 H29.9.8 F0186	協和設計株式会社	H29.9.1 H30.1.30
兵庫県	神戸市 一部	砂防計画	基準点測量 基準点測量	2級 3級	1点 3点	近畿地方整備局六甲砂防事務所助言 H29.9.8 F0187	協和設計株式会社	H29.8.21 H30.2.28
兵庫県	西宮市 一部	その他	復旧測量(基準点)	4級	1点	兵庫県西宮市助言 H29.9.8 F0188	株式会社GEOソリューションズ	H29.9.19 H29.9.30
兵庫県	神戸市 一部	道路計画	基準点測量 基準点測量 数値撮影(デジタル) 同時調整	2級 3級 地上画素寸法 6cm 500	6点 16点 14.5km <sup>2</sup> 14.5km <sup>2</sup>	近畿地方整備局浪速国道事務所助言 H29.9.19 F0194	国際航業株式会社 大阪支店	H29.9.14 H30.8.18
兵庫県	神戸市 一部	その他	基準点測量	3級	9点	兵庫県神戸県民センター助言 H29.9.19 F0196	株式会社ジュノン	H29.8.2 H30.1.31
兵庫県	小野市 全域	固定資産	数値撮影(デジタル) 同時調整 写真地図作成(デジタルオルソ)	地上画素寸法 9.8cm(DMC II 230) 1000 1000	93.84km <sup>2</sup> 93.84km <sup>2</sup> 93.84km <sup>2</sup>	兵庫県小野市助言 H29.9.27 F0219	朝日航洋株式会社	H29.9.25 H30.3.26
兵庫県	尼崎市 一部	総合計画	復旧測量(基準点)	3級	1点	兵庫県尼崎市助言 H29.10.3 F0222	有限会社エイド	H29.9.11 H29.11.30
兵庫県	西宮市 一部	その他	復旧測量(基準点)	4級	1点	兵庫県西宮市助言 H29.10.3 F0230	株式会社ああず	H29.10.5 H29.11.30
兵庫県	姫路市 一部	その他	基準点測量	4級	60点	兵庫県中播磨県民センター助言 H29.10.3 F0231	有限会社テクノスリー	H29.7.1 H29.12.28
兵庫県	西宮市 一部	その他	復旧測量(基準点)	3級	1点	兵庫県西宮市助言 H29.10.4 F0232	株式会社関西技術コンサルタント	H29.10.10 H29.11.30
兵庫県	西宮市 一部	その他	基準点測量	4級	15点	兵庫県西宮市助言 H29.10.4 F0233	森村測量設計株式会社	H29.10.6 H29.11.30
兵庫県	神戸市 一部	基準点管理	復旧測量(基準点)	3級	1点	兵庫県神戸市助言 H29.10.4 F0236	神洋設計株式会社	H29.10.3 H29.12.31
兵庫県	尼崎市 一部	総合計画	基準点測量	4級	41点	兵庫県尼崎市助言 H29.10.5 F0238	株式会社ハンフ	H29.10.3 H30.3.16
兵庫県	神戸市 一部	その他	基準点測量	3級	1点	近畿地方整備局六甲砂防事務所助言 H29.10.11 F0246	株式会社播磨設計コンサルタント	H29.10.1 H30.2.28
兵庫県	神戸市 一部	その他	修正測量	1000	39.1km	兵庫県神戸市助言 H29.10.18 F0250	国際航業株式会社 神戸営業所	H29.10.11 H30.3.24

近畿地方

都道府県名	測量地域	測量目的	測量種別	縮尺・等級	事業量	測量計画機関(助言番号)	測量作業機関	実施時期
兵庫県	神戸市 一部	その他	基準点測量	3級	4点	兵庫県神戸市助言 H29.10.16 F0257	神洋設計有限会社	H29.10.16 H29.12.25
兵庫県	西宮市 一部	その他	復旧測量(基準点)	3級	1点	兵庫県西宮市助言 H29.10.18 F0262	有限会社イースト	H29.10.24 H29.12.25
兵庫県	豊岡市 一部	地盤変動調査	水準測量	1級	22.9km 16点	兵庫県豊岡市助言 H29.10.18 F0266	株式会社バスコ 神戸支店	H29.10.18 H30.3.23
兵庫県	神戸市 一部	その他	基準点測量	3級	5点	兵庫県神戸市助言 H29.10.24 F0269	株式会社シンワ	H29.10.19 H29.11.30
兵庫県	加東市 一部	ほ場整備	水準測量 数値図化	4級 1000	12.5km 9点 0.07km <sup>2</sup>	兵庫県加東市助言 H29.10.30 F0280	株式会社バスコ 神戸支店	H29.10.24 H30.2.28
兵庫県	尼崎市 一部	基準点管理	復旧測量(基準点)	3級	6点	兵庫県尼崎市助言 H29.10.27 F0281	シルバーテック測量	H29.10.26 H29.12.25
兵庫県	豊岡市 全域	固定資産	数値撮影(デジタル) 数値撮影(デジタル) 同時調整 同時調整 写真地図作成(デジタルオルソ) 写真地図作成(デジタルオルソ)	地上画素寸法8cm(ADS80) 地上画素寸法16cm(ADS80) 500 1000 500 1000	74.4km <sup>2</sup> 697.6km <sup>2</sup> 74.4km <sup>2</sup> 697.6km <sup>2</sup> 74.4km <sup>2</sup> 697.6km <sup>2</sup>	兵庫県豊岡市助言 H29.11.7 F0289	株式会社バスコ 関西事業部	H29.10.31 H30.3.25
兵庫県	養父市 一部 豊岡市 一部	道路計画	基準点測量	3級	18点	近畿地方整備局豊岡河川国道事務所助言 H29.11.7 F0295	株式会社アスコ大東 豊岡事務所	H29.10.3 H30.3.30
兵庫県	西宮市 一部	道路計画	基準点測量 基準点測量	2級 4級	2点 8点	兵庫県西宮市助言 H29.11.7 F0296	八千代エンジニアリング株式会社 大阪支店	H29.11.1 H30.3.30
兵庫県	西宮市 一部	地盤変動調査	水準測量	1級	54km	兵庫県西宮市助言 H29.11.7 F0298	株式会社GEOソリューションズ	H29.11.8 H30.3.31
兵庫県	西宮市 一部	その他	基準点測量	2級	1点	兵庫県西宮市助言 H29.11.8 F0302	株式会社関西技術コンサルタント	H29.11.13 H29.12.31
兵庫県	神戸市 一部	道路計画	水準測量	3級	3点	近畿地方整備局浪速国道事務所助言 H29.11.9 F0305	国際航業株式会社 大阪支店	H29.10.30 H30.3.20
兵庫県	西宮市 一部	総合計画	数値撮影(デジタル) 同時調整 写真地図作成(デジタルオルソ)	地上画素寸法10cm(DMC230) 500 500	100.18km <sup>2</sup> 100.18km <sup>2</sup> 100.18km <sup>2</sup>	兵庫県西宮市助言 H29.11.16 F0306	アジア航測株式会社 神戸支店	H29.11.16 H30.3.30
兵庫県	姫路市 一部 たつの市 一部	道路台帳	MMS計測 修正測量	500 500	2.7km 2.7km	近畿地方整備局姫路河川国道事務所助言 H29.11.14 F0310	株式会社バスコ 神戸支店	H29.11.9 H30.3.20
兵庫県	神戸市 一部	基準点管理	復旧測量(基準点)	3級	1点	兵庫県神戸市助言 H29.11.14 F0312	神洋設計有限会社	H29.11.10 H30.3.10
兵庫県	豊岡市 一部	道路計画	基準点測量	2級	2点	兵庫県但馬県民局助言 H29.11.14 F0314	有限会社北近畿測量	H29.11.1 H29.12.3
兵庫県	豊岡市 一部	河川計画	航空レーザ測量 航空レーザ測量	500 2500	16.38km <sup>2</sup> 16.38km <sup>2</sup>	近畿地方整備局豊岡河川国道事務所助言 H29.11.16 F0315	アジア航測株式会社	H29.11.2 H30.2.28
兵庫県	南あわじ市 一部	ほ場整備	水準測量 数値図化	4級 1000	4.8km 0.23km <sup>2</sup>	兵庫県南あわじ市助言 H29.11.20 F0325	株式会社バスコ 神戸支店	H29.11.16 H30.3.16
兵庫県	尼崎市 一部	基準点管理	復旧測量(基準点)	1級	1点	兵庫県尼崎市助言 H29.11.21 F0331	株式会社コア・スタイル	H29.11.21 H30.3.31
兵庫県	南あわじ市 全域	基準点管理	復旧測量(基準点)	3級	1点	近畿地方整備局兵庫国道事務所助言 H29.11.21 F0332	阪神測建株式会社	H29.11.13 H29.12.24
兵庫県	尼崎市 一部	道路台帳	MMS計測 修正測量	500 500	2.8km 2.8km	兵庫県尼崎市助言 H29.11.27 F0336	株式会社バスコ 神戸支店	H29.11.10 H30.3.31
兵庫県	神戸市 全域	その他	基準点測量 水準測量	2級 3級	2点 1点	農林水産省近畿農政局東播水二期農業水利事業所助言 H29.11.27 F0337	NTCコンサルタンツ株式会社 中国四国支社	H29.9.14 H30.1.31
兵庫県	養父市 全域	その他	基準点測量	2級	3点	兵庫県但馬県民局助言 H29.11.27 F0354	株式会社コスモ	H29.10.3 H30.3.25
兵庫県	尼崎市 一部	総合計画	基準点測量	4級	10点	兵庫県尼崎市助言 H29.11.29 F0355	箕内技研株式会社	H29.11.27 H29.12.28
兵庫県	尼崎市 一部	総合計画	基準点測量	4級	22点	兵庫県尼崎市助言 H29.11.29 F0356	有限会社エイド	H29.11.28 H30.1.31
兵庫県	加西市 一部	道路台帳	MMS計測 数値図化 数値図化	500 500 1000	0.63km 0.38km 0.22km	兵庫県加西市助言 H29.12.5 F0366	株式会社バスコ 神戸支店	H29.11.28 H30.3.23
兵庫県	宝塚市 全域	固定資産	数値撮影(デジタル) 数値撮影(デジタル) 同時調整 同時調整	地上画素寸法9.6cm 地上画素寸法19.2cm 1000 2500	42.78km <sup>2</sup> 59.11km <sup>2</sup> 42.78km <sup>2</sup> 59.11km <sup>2</sup>	兵庫県宝塚市助言 H29.12.6 F0374	朝日航洋株式会社	H29.12.30 H30.3.25
兵庫県	姫路市 一部	基準点管理	復旧測量(基準点)	2級	1点	兵庫県姫路市助言 H29.12.7 F0380	株式会社八州 姫路営業所	H29.12.11 H30.2.28
兵庫県	西宮市 一部	その他	基準点測量	3級	1点	兵庫県西宮市助言 H29.12.8 F0381	株式会社関西技術コンサルタント	H29.12.20 H30.1.31
兵庫県	神戸市 一部	その他	基準点測量	4級	106点	法務省神戸地方法務局助言 H29.12.7 F0384	旧居留地測量株式会社	H29.12.20 H30.2.28
兵庫県	稲美町 全域	その他	基準点測量	2級	2点	兵庫県東播磨県民局助言 H29.12.8 F0388	有限会社アクシス測量設計	H29.12.8 H30.3.30
兵庫県	西宮市 一部	その他	基準点測量	4級	73点	兵庫県西宮市助言 H29.12.14 F0391	有限会社アークビル	H29.12.20 H30.3.30
兵庫県	芦屋市 全域	総合計画	数値撮影(デジタル) 同時調整 写真地図作成(デジタルオルソ) 修正測量	地上画素寸法5.5cm 500 500 500・2500ハイブリット	18.57km <sup>2</sup> 18.57km <sup>2</sup> 18.57km <sup>2</sup> 18.57km <sup>2</sup>	兵庫県芦屋市助言 H29.12.14 F0395	株式会社バスコ 関西事業部 営業部 神戸支店	H29.12.5 H30.3.31

近畿地方

都道府県名	測量地域	測量目的	測量種別	縮尺・等級	事業量	測量計画機関(助言番号)	測量作業機関	実施時期
兵庫県	たつの市 一部	総合計画	修正測量 地図編集 地図編集 25000	1000・2500ハイブリット 10000 25000	0.11km <sup>2</sup> 0.11km <sup>2</sup> 0.11km <sup>2</sup>	兵庫県たつの市 助言 H29.12.14 F0405	株式会社パスコ 神戸支店	H29.12.11 H30.3.23
兵庫県	尼崎市 全域	固定資産	数値撮影(デジタル) 同時調整	地上画素寸法 5.5cm 500	50.72km <sup>2</sup> 50.72km <sup>2</sup>	兵庫県尼崎市 助言 H29.12.18 F0409	株式会社パスコ 関西事業部 営業部 神戸支店	H29.12.12 H30.3.31
兵庫県	西宮市 一部	その他	基準点測量	3級	1点	兵庫県西宮市 助言 H29.12.19 F0417	コスモエンジニアリング株式会社	H29.12.28 H30.1.31
兵庫県	南あわじ市 全域	道路台帳	MMS計測 修正測量	1000 1000	3.25km 4.22km	兵庫県南あわじ市 助言 H29.12.19 F0418	国際航業株式会社 兵庫支店	H29.12.15 H30.3.31
兵庫県	明石市 一部	その他	基準点測量 基準点測量	3級 4級	4点 187点	法務省神戸地方方法務局 助言 H29.12.19 F0419	高橋測量登記事務所	H29.12.14 H30.2.28
兵庫県	猪名川町 全域	都市計画	修正測量	2500	1km <sup>2</sup>	兵庫県猪名川町 助言 H29.12.21 F0425	朝日航洋株式会社	H29.12.20 H30.3.23
兵庫県	西脇市 一部	道路台帳	MMS計測 数値図化 数値図化	500 500 1000	0.76km 0.23km 0.53km	兵庫県西脇市 助言 H29.12.25 F0429	株式会社パスコ 神戸支店	H29.12.22 H30.3.25
兵庫県	宍粟市 一部	河川計画	数値撮影(デジタル) 同時調整 写真地図作成(デジタル オルソ)	地上画素寸法 20cm 2500 2500	229.75km <sup>2</sup> 229.75km <sup>2</sup> 229.75km <sup>2</sup>	近畿地方整備局姫路河川国道事務所 助言 H29.12.25 F0430	国際航業株式会社 兵庫支店	H29.12.20 H30.3.20
兵庫県	神戸市 一部	その他	基準点測量	3級	2点	近畿地方整備局六甲砂防事務所 助言 H30.1.4 F0433	株式会社山本設計	H29.12.27 H30.1.31
兵庫県	宝塚市 一部	土地区画整理	基準点測量	3級	2点	兵庫県宝塚市 助言 H30.1.5 F0438	玉野総合コンサルタント株式会社	H30.1.9 H30.3.31
兵庫県	三木市 一部	その他	MMS計測 修正測量 修正測量	500 500 1000	2.5km 2.3km 0.2km	兵庫県三木市 助言 H30.1.4 F0440	株式会社パスコ 神戸支店	H29.12.28 H30.3.28
兵庫県	伊丹市 一部	道路台帳	MMS計測 修正測量	500 500	3.26km 3.26km	兵庫県伊丹市 助言 H30.1.9 F0443	株式会社パスコ 神戸支店	H30.1.4 H30.3.31
兵庫県	西宮市 一部	その他	復旧測量(基準点)	4級	1点	兵庫県西宮市 助言 H30.1.16 F0450	株式会社ああす	H30.1.24 H30.2.28
兵庫県	西宮市 一部	その他	復旧測量(基準点)	3級	1点	兵庫県西宮市 助言 H30.1.22 F0458	株式会社GEOソリューションズ	H30.2.1 H30.3.31
兵庫県	神戸市 一部	道路管理	復旧測量(基準点) 復旧測量(基準点) 復旧測量(基準点)	2級 3級 4級	2点 3点 9点	近畿地方整備局兵庫国道事務所 助言 H30.1.25 F0468	株式会社武仲	H30.2.1 H30.2.28
兵庫県	加古川市 一部	道路台帳	MMS計測 修正測量	500 500	10.5km 10.5km	兵庫県加古川市 助言 H30.1.25 F0469	株式会社パスコ 神戸支店	H30.1.23 H30.4.30
兵庫県	たつの市 一部	道路台帳	MMS計測 修正測量	500 1000	1.17km 1.17km	兵庫県たつの市 助言 H30.1.26 F0470	株式会社パスコ 神戸支店	H30.1.24 H30.3.20
兵庫県	豊岡市 一部	道路台帳	MMS計測 修正測量	500 500	2.7km 2.7km	兵庫県豊岡市 助言 H30.1.26 F0471	株式会社パスコ 神戸支店	H30.1.24 H30.3.23
兵庫県	豊岡市 一部	道路計画	基準点測量 水準測量 水準測量	2級 3級 GNSS3級水準	4点 4km 1点 1点	近畿地方整備局豊岡河川国道事務所 助言 H30.2.5 F0474	東洋技研コンサルタント株式会社	H30.1.4 H30.3.30
兵庫県	西宮市 一部	その他	復旧測量(基準点)	4級	1点	兵庫県西宮市 助言 H30.2.5 F0475	株式会社GEOソリューションズ	H30.2.9 H30.2.28
兵庫県	神戸市 一部	基準点管理	復旧測量(基準点)	3級	1点	兵庫県神戸市 助言 H30.2.9 F0483	扇コンサルタント株式会社	H30.2.8 H30.3.26
兵庫県	宝塚市 一部	道路台帳	修正測量	500	7.6km	兵庫県宝塚市 助言 H30.2.16 F0489	株式会社パスコ 神戸支店	H30.2.13 H30.3.31
兵庫県	尼崎市 一部	総合計画	基準点測量	4級	11点	兵庫県尼崎市 助言 H30.2.20 F0494	策内技研株式会社	H30.2.20 H30.3.30
兵庫県	加東市 全域	道路台帳	修正測量	1000	5.2km	兵庫県加東市 助言 H30.2.27 F0503	国際航業株式会社 兵庫支店	H30.2.23 H30.3.23
兵庫県	尼崎市 一部	総合計画	基準点測量	4級	10点	兵庫県尼崎市 助言 H30.3.1 F0508	有限会社エイド	H30.3.5 H30.3.30
兵庫県	神戸市 一部	基準点管理	復旧測量(基準点)	3級	1点	兵庫県神戸市 助言 H30.3.5 F0511	栄和測量設計株式会社	H30.3.2 H30.3.20
兵庫県	多可町 一部	道路計画	MMS計測	500	5.9km	兵庫県多可町 助言 H30.3.22 F0520	株式会社パスコ 神戸支店	H30.3.19 H30.3.30
奈良県	奈良市 一部	その他	航空レーザ測量	500	4.9km <sup>2</sup>	奈良県土木マネジメント部まちづくり推進局奈良公園事務所 助言 H29.5.8 F0021	中日本航空株式会社	H29.1.31 H29.8.31
奈良県	五條市 一部	その他	基準点測量 基準点測量	2級 3級	1点 5点	奈良県五條土木事務所 助言 H29.5.9 F0025	天理技研株式会社	H29.3.1 H29.8.31
奈良県	平群町 一部	土地区画整理	基準点測量 その他の応用測量	4級 500	47点 0.105km <sup>2</sup>	平群町平群駅西土地区画整理組合 助言 H29.5.9 F0026	日本都市技術株式会社	H29.5.10 H30.3.31
奈良県	五條市 一部	道路計画	航空レーザ測量 数値図化(同時調整含む)	500 1000	17.3km <sup>2</sup> 1.7km <sup>2</sup>	奈良県五條土木事務所 助言 H29.5.9 F0027	株式会社かんこう 奈良支店	H28.10.5 H29.5.31
奈良県	明日香村 全域	総合計画	数値撮影(デジタル) 修正測量	地上画素寸法 12cm(DMC) 2500	24.1km <sup>2</sup> 24.1km <sup>2</sup>	奈良県明日香村 助言 H29.5.11 F0034	アジア航測株式会社 大阪支店奈良営業所	H29.5.8 H30.3.23
奈良県	川上村 一部	固定資産	数値撮影(デジタル) 同時調整 写真地図作成(デジタル オルソ)	地上画素寸法 11cm(UCXp又はUCFp) 1000 1000	107.13km <sup>2</sup> 107.13km <sup>2</sup> 107.13km <sup>2</sup>	奈良県川上村 助言 H29.5.22 F0039	株式会社パスコ 関西事業部 奈良支店	H29.5.19 H30.3.30
奈良県	五條市 一部	道路計画	航空レーザ測量 数値図化(同時調整含む)	500 1000	20.4km <sup>2</sup> 1km <sup>2</sup>	奈良県五條土木事務所 助言 H29.6.15 F0056	株式会社かんこう 奈良支店	H29.5.31 H30.3.23
奈良県	御所市 一部	道路計画	数値撮影(デジタル) 同時調整 数値図化	地上画素寸法 12cm(UCXP) 1000 1000	3km <sup>2</sup> 3km <sup>2</sup> 3km <sup>2</sup>	奈良県高田土木事務所 助言 H29.6.28 F0071	株式会社エイテック 奈良支店	H29.1.17 H29.7.31

近畿地方

都道府県名	測量地域	測量目的	測量種別	縮尺・等級	事業量	測量計画機関(助言番号)	測量作業機関	実施時期
奈良県	五條市 全域	道路計画	MMS計測	500	43.7km	奈良県五條市 助言 H29.7.14 F0086	株式会社バスコ 奈良支店	H29.7.12 H29.10.31
奈良県	高取町 一部	道路台帳	MMS計測 修正測量	500 1000	4km 4km	奈良県高取町 助言 H29.8.16 F0142	株式会社バスコ 奈良支店	H29.8.10 H30.3.19
奈良県	葛城市 一部	道路計画	基準点測量	3級	3点	近畿地方整備局奈良国道事務所 助言 H29.8.31 F0158	株式会社ノア技術コンサルタント	H29.8.1 H31.1.30
奈良県	河合町 一部	道路計画	基準点測量	3級	2点	奈良県高田土木事務所 助言 H29.9.6 F0177	智原測量設計株式会社	H29.8.8 H29.12.28
奈良県	橿原市 全域	総合計画	数値撮影(デジタル) 同時調整 写真地図作成(デジタル オルソ)	地上画素寸法 12cm 1000 1000	39.56km <sup>2</sup> 39.56km <sup>2</sup> 39.56km <sup>2</sup>	奈良県橿原市 助言 H29.9.7 F0184	国際航業株式会社 奈良営業所	H29.8.24 H30.3.16
奈良県	奈良市 一部	その他	基準点測量 基準点測量	2級 3級	3点 9点	奈良県北部農林振興事務所 助言 H29.9.19 F0197	天理技研株式会社	H29.9.15 H29.10.12
奈良県	橿原市 一部	道路計画	基準点測量 基準点測量	2級 3級	6点 7点	近畿地方整備局奈良国道事務所 助言 H29.9.22 F0207	アジア航測株式会社 大阪支店	H29.9.21 H29.11.30
奈良県	田原本町 一部	都市計画	地図編集 地図編集 地図編集	500 2500 10000	0.007km <sup>2</sup> 0.007km <sup>2</sup> 0.007km <sup>2</sup>	奈良県田原本町 助言 H29.9.21 F0209	株式会社バスコ 奈良支店	H29.9.20 H31.3.30
奈良県	山添村 一部	道路計画	基準点測量	2級	2点	奈良県奈良土木事務所 助言 H29.9.26 F0212	株式会社大門測量設計事務所	H29.9.25 H29.12.15
奈良県	奈良市 一部	総合計画	数値撮影(デジタル) 数値撮影(デジタル) 同時調整 同時調整	地上画素寸法 14cm(DMG) 地上画素寸法 18cm 1000 2500	92.31km <sup>2</sup> 184.63km <sup>2</sup> 92.31km <sup>2</sup> 184.63km <sup>2</sup>	奈良県奈良市 助言 H29.9.27 F0216	アジア航測株式会社 奈良営業所	H29.10.1 H30.2.28
奈良県	十津川村 全域	道路計画	基準点測量	2級	1点	近畿地方整備局奈良国道事務所 助言 H29.10.4 F0237	株式会社ノア技術コンサルタント	H29.10.2 H29.12.28
奈良県	奈良市 一部	固定資産	基準点測量 基準点測量	2級 4級	1点 11点	奈良県 助言 H29.10.18 F0264	株式会社本門測量設計	H29.10.17 H30.2.28
奈良県	斑鳩町 一部	その他	基準点測量 基準点測量	3級 4級	2点 342点	法務省奈良地方務局 助言 H29.11.7 F0297	片岡測量	H29.10.1 H30.2.28
奈良県	広陵町 全域	固定資産	数値撮影(デジタル) 同時調整 写真地図作成(デジタル オルソ)	地上画素寸法 10cm(UCXp) 1000 1000	16.3km <sup>2</sup> 16.3km <sup>2</sup> 16.3km <sup>2</sup>	奈良県広陵町 助言 H29.11.10 F0303	写測エンジニアリング株式会社	H29.11.1 H30.3.31
奈良県	生駒市 全域	総合計画	数値撮影(デジタル) 写真地図作成(デジタル オルソ) 修正測量	地上画素寸法 11cm (UCXp/UCFp) 1000 1000・2500ハイブリット 10000 1000	53.15km <sup>2</sup> 53.15km <sup>2</sup> 53.15km <sup>2</sup> 53.15km <sup>2</sup> 53.15km <sup>2</sup>	奈良県生駒市 助言 H29.11.22 F0328	株式会社バスコ 奈良支店	H29.11.16 H30.3.30
奈良県	広陵町 一部	その他	その他 その他	500 500	0.074km <sup>2</sup> 0.074km <sup>2</sup>	奈良県広陵町 助言 H29.11.27 F0342	株式会社アスコ大東 奈良支店	H29.11.22 H29.12.22
奈良県	桜井市 一部	道路計画	MMS計測 修正測量	500 500	0.9km 0.9km	奈良県桜井市 助言 H29.11.27 F0346	株式会社バスコ 奈良支店	H29.11.17 H30.3.30
奈良県	香芝市 全域	総合計画	数値撮影(デジタル) 同時調整	地上画素寸法 15cm 2500	24.23km <sup>2</sup> 24.23km <sup>2</sup>	奈良県香芝市 助言 H29.12.5 F0375	アジア航測株式会社 大阪支店 奈良営業所	H29.11.30 H30.3.31
奈良県	宇陀市 全域	砂防計画	基準点測量	2級	2点	近畿地方整備局紀伊山系砂防事務所 助言 H29.12.8 F0383	内外エンジニアリング株式会社	H29.12.7 H30.2.28
奈良県	大和高田市 全域	固定資産	数値撮影(デジタル) 同時調整 写真地図作成(デジタル オルソ)	地上画素寸法 12cm 1000 1000	16.49km <sup>2</sup> 16.49km <sup>2</sup> 16.49km <sup>2</sup>	奈良県大和高田市 助言 H29.12.14 F0396	カンゼ航測株式会社	H29.12.11 H30.3.30
奈良県	桜井市 全域	固定資産	数値撮影(デジタル) 同時調整 写真地図作成(デジタル オルソ)	地上画素寸法 12cm 1000 1000	98.92km <sup>2</sup> 98.92km <sup>2</sup> 98.92km <sup>2</sup>	奈良県桜井市 助言 H29.12.14 F0397	カンゼ航測株式会社	H29.12.11 H30.3.30
奈良県	大和郡山市 一部	道路計画	航空レーザ測量 数値図化(同時調整含む)	500 1000	0.8km <sup>2</sup> 0.8km <sup>2</sup>	奈良県郡山土木事務所 助言 H30.1.11 F0445	株式会社かんこう 奈良支店	H29.12.27 H30.3.16
奈良県	川西町 全域	道路台帳	修正測量	500・2500ハイブリット	1.8km	奈良県川西町 助言 H30.1.16 F0455	国際航業株式会社 奈良営業所	H30.1.15 H30.3.23
奈良県	天理市 一部	道路計画	地形図等成果の座標補正 MMS計測 修正測量	500 500 500	0.03km <sup>2</sup> 1.9km 0.04km <sup>2</sup>	近畿地方整備局奈良国道事務所 助言 H30.1.19 F0460	国際航業株式会社 奈良営業所	H30.1.12 H30.3.20
奈良県	橿原市 一部 五條市 一部 御所市 一部 川西町 一部 三宅町 一部 田原本町 一部	道路台帳	数値撮影(デジタル) 数値図化(同時調整含む) MMS計測	地上画素寸法 6cm 500 500	1.58km <sup>2</sup> 1.58km <sup>2</sup> 13.2km	近畿地方整備局奈良国道事務所 助言 H30.1.25 F0465	写測エンジニアリング株式会社	H29.12.14 H30.3.30
奈良県	下北山村 一部	その他	基準点測量	2級	5点	奈良県吉野土木事務所 助言 H30.1.25 F0467	株式会社三協エンジニア	H30.1.17 H30.3.31
奈良県	田原本町 一部	道路台帳	MMS計測 修正測量	500 500	0.3km 0.3km	奈良県田原本町 助言 H30.2.5 F0476	株式会社バスコ 奈良支店	H30.1.31 H30.3.29
奈良県	橿原市 全域	道路台帳	修正測量	500	3.16km	奈良県橿原市 助言 H30.2.16 F0488	アジア航測株式会社 奈良営業所	H30.2.9 H30.3.30

近畿地方

都道府県名	測量地域	測量目的	測量種別	縮尺・等級	事業量	測量計画機関(助言番号)	測量作業機関	実施時期
奈良県	五條市 一部	道路計画	基準点測量	2級	3点	奈良県五條土木事務所 助言 H30.2.20 F0497	智原測量設計株式会社	H30.1.9 H30.3.23
奈良県	五條市 一部	道路計画	基準点測量	2級	2点	奈良県五條土木事務所 助言 H30.2.20 F0498	株式会社潮技術コンサル タルタント	H30.3.1 H30.3.23
奈良県	香芝市 一部	砂防計画	基準点測量	3級	2点	奈良県高田土木事務所 助言 H30.3.1 F0507	智原測量設計株式会社	H30.1.18 H30.3.28
奈良県	大和郡山市 一部	道路台帳	MMS計測	500	2km	奈良県大和郡山市 助言 H30.3.5 F0510	株式会社パスコ 奈良支 店	H30.2.28 H30.3.31
奈良県	香芝市 一部	砂防計画	基準点測量	2級	1点	奈良県高田土木事務所 助言 H30.3.19 F0517	株式会社本田測量設計	H30.1.31 H30.3.28
和歌山県	和歌山市 一部	土地区画 整理	基準点測量	4級	161点	和歌山市和歌山大学前駅周辺 土地区画整理組合 助言 H29.4.14 F0005	昭和株式会社 関西支 社	H29.4.17 H29.10.31
和歌山県	田辺市 一部 白浜町 一部 上富田町 全域 すさみ町 一部	固定資産	数値撮影(デ ジタル) 同時調整 写真地図作 成(デジタル オルソ)	地上画素寸法 12cm 1000 1000	280.06km <sup>2</sup>  280.06km <sup>2</sup> 280.06km <sup>2</sup>	和歌山県田辺市 助言 H29.4.20 F0007	国際航業株式会社 和 歌山営業所	H29.4.20 H29.10.31
和歌山県	すさみ町 全域	固定資産	写真地図作 成(デジタル オルソ)	1000	40.02km <sup>2</sup>	和歌山県すさみ町 助言 H29.4.24 F0009	国際航業株式会社 和 歌山営業所	H29.4.20 H29.10.31
和歌山県	白浜町 全域	固定資産	写真地図作 成(デジタル オルソ)	1000	97.73km <sup>2</sup>	和歌山県白浜町 助言 H29.4.24 F0010	国際航業株式会社 和 歌山営業所	H29.4.20 H29.10.31
和歌山県	上富田町 全域	固定資産	写真地図作 成(デジタル オルソ)	1000	57.49km <sup>2</sup>	和歌山県上富田町 助言 H29.4.24 F0011	国際航業株式会社 和 歌山営業所	H29.4.20 H29.10.31
和歌山県	新宮市 一部 那智勝浦町 一部 太地町 全域 古座川町 一部 串本町 全域	固定資産	数値撮影(デ ジタル) 同時調整 写真地図作 成(デジタル オルソ)	地上画素寸法 12cm 1000 1000	284.06km <sup>2</sup>  284.06km <sup>2</sup> 82.94km <sup>2</sup>	和歌山県新宮市 助言 H29.5.1 F0014	国際航業株式会社 和 歌山営業所	H29.4.20 H29.10.31
和歌山県	太地町 全域	固定資産	写真地図作 成(デジタル オルソ)	1000	5.81km <sup>2</sup>	和歌山県太地町 助言 H29.5.1 F0017	国際航業株式会社 和 歌山営業所	H29.4.20 H29.10.31
和歌山県	串本町 一部	固定資産	写真地図作 成(デジタル オルソ)	1000	71.4km <sup>2</sup>	和歌山県串本町 助言 H29.5.1 F0018	国際航業株式会社 和 歌山営業所	H29.4.20 H29.10.31
和歌山県	古座川町 一部	固定資産	写真地図作 成(デジタル オルソ)	1000	5.12km <sup>2</sup>	和歌山県古座川町 助言 H29.5.1 F0019	国際航業株式会社 和 歌山営業所	H29.4.20 H29.10.31
和歌山県	那智勝浦町 一部	固定資産	写真地図作 成(デジタル オルソ)	1000	10km <sup>2</sup>	那智勝浦町 助言 H29.5.1 F0020	国際航業株式会社 和 歌山営業所	H29.4.20 H29.10.31
和歌山県	串本町 一部	道路計画	基準点測量	4級	28点	近畿地方整備局紀南河川国道 事務所 助言 H29.6.8 F0050	株式会社初山	H29.6.25 H29.8.31
和歌山県	岩出市 一部	その他	復旧測量(基 準点)	3級	1点	近畿地方整備局和歌山河川国 道事務所 助言 H29.6.13 F0055	近畿測量株式会社	H29.6.8 H29.7.31
和歌山県	有田市 一部 御坊市 一部 田辺市 一部 かつらぎ町 一部 有田川町 一部 日高川町 一部	河川管理	航空レーザ測 量	1000	31.78km <sup>2</sup>	和歌山県県土整備部河川・下 水道局河川課 助言 H29.6.12 F0057	株式会社ウエスコ	H29.6.12 H29.9.19
和歌山県	岩出市 一部	総合計画	修正測量	2500	13.54km <sup>2</sup>	和歌山県岩出市 助言 H29.6.19 F0065	株式会社パスコ 和歌山 支店	H29.6.16 H31.3.29
和歌山県	由良町 一部	道路台帳	MMS計測 修正測量	500 1000	0.9km 0.9km	和歌山県由良町 助言 H29.8.8 F0129	株式会社パスコ 和歌山 支店	H29.8.3 H30.3.19
和歌山県	印南町 一部	道路台帳	数値図化	1000	4.38km	和歌山県印南町 助言 H29.9.21 F0208	株式会社パスコ 和歌山 支店	H29.9.20 H30.3.30
和歌山県	橋本市 全域	その他	基準点測量 基準点測量 基準点測量 その他	2級 3級 4級 確定測量図500	1点 2点 21点 0.042km <sup>2</sup>	和歌山県土地改良事業団体連 合会 助言 H29.10.3 F0223	有限会社尾崎測量設計	H29.10.2 H30.2.28
和歌山県	有田市 一部	道路計画	MMS計測	500	55km	和歌山県有田市 助言 H29.10.2 F0225	株式会社パスコ 和歌山 支店	H29.9.27 H29.12.11
和歌山県	串本町 一部	道路計画	基準点測量 基準点測量	3級 4級	4点 53点	近畿地方整備局紀南河川国道 事務所 助言 H29.9.28 F0226	和建技術株式会社	H29.8.21 H29.11.30
和歌山県	由良町 一部	都市計画	修正測量	2500	30.7km <sup>2</sup>	和歌山県由良町 助言 H29.10.11 F0248	株式会社パスコ 和歌山 支店	H29.10.10 H30.3.19
和歌山県	紀の川市 一部	その他	MMS計測 修正測量	1000 1000	17.9km 17.9km	和歌山県紀の川市 助言 H29.10.23 F0271	株式会社パスコ 和歌山 支店	H29.10.19 H30.2.28
和歌山県	和歌山市 一部	その他	基準点測量	4級	338点	法務省和歌山地方務局 助言 H29.10.24 F0273	JFD土地家屋調査士法 人	H29.11.1 H30.2.28
和歌山県	田辺市 一部	その他	航空レーザ測 量	500	0.48km <sup>2</sup>	和歌山県 助言 H29.11.14 F0300	国際航業株式会社 和 歌山営業所	H29.11.1 H30.1.24
和歌山県	和歌山市 全域	固定資産	数値撮影(デ ジタル) 同時調整	地上画素寸法 12cm(UCX) 1000	208.84km <sup>2</sup>  208.84km <sup>2</sup>	和歌山県和歌山市 助言 H29.11.14 F0311	株式会社ウエスコ 和歌 山営業所	H29.11.9 H30.2.8
和歌山県	岩出市 一部	道路台帳	既成図数値 化 地形図等成 果の座標補 正 修正測量	500 500 500	253.4km  253.4km 2.3km	和歌山県岩出市 助言 H29.11.27 F0349	株式会社パスコ 和歌山 支店	H29.11.24 H30.3.30
和歌山県	和歌山市 一部	道路台帳	MMS計測 修正測量	500 500	22.2km 22.2km	和歌山県和歌山市 助言 H29.12.20 F0420	株式会社パスコ 和歌山 支店	H29.12.18 H30.3.30
和歌山県	和歌山市 一部	都市計画	数値図化 修正測量	2500 2500	9km <sup>2</sup> 9km <sup>2</sup>	和歌山県和歌山市 助言 H30.1.19 F0461	アジア航測株式会社 和 歌山営業所	H30.1.15 H30.3.27
和歌山県	白浜町 全域	固定資産	数値図化 数値図化	1000 2500	158km <sup>2</sup> 49km <sup>2</sup>	和歌山県白浜町 助言 H30.1.25 F0463	国際航業株式会社 和 歌山営業所	H30.1.22 H30.3.26
和歌山県	湯浅町 全域	都市計画	修正測量	レベル500・1000・ 2500ハイブリッド	20.58km <sup>2</sup>	和歌山県湯浅町 助言 H30.2.9 F0485	株式会社パスコ 和歌山 支店	H30.2.7 H30.3.30



近畿地方

都道府県名	測量地域	測量目的	測量種別	縮尺・等級	事業量	測量計画機関(助言番号)	測量作業機関	実施時期
滋賀県 京都府 大阪府 兵庫県 奈良県 和歌山県	米原市 一部 綾部市 一部 宇治市 一部 福知山市 一部 舞鶴市 一部 京丹波町 一部 木津川市 一部 精華町 一部 岸和田市 一部 池田市 一部 大阪市 一部 堺市 一部 泉佐野市 一部 寝屋川市 一部 貝塚市 一部 枚方市 一部 泉南市 一部 四條畷市 一部 和泉市 全域 箕面市 一部 田尻町 一部 岬町 一部 交野市 一部 阪南市 一部 たつの市 一部 宍粟市 一部 新温泉町 一部 香美町 一部 三木市 一部 西脇市 一部 丹波市 一部 小野市 一部 相生市 一部 西宮市 一部 赤穂市 一部 豊岡市 一部 姫路市 一部 神戸市 一部 五條市 一部 御所市 一部 田原本町 一部 王寺町 一部 大和高田市 一部 橿原市 一部 香芝市 一部 葛城市 一部 広陵町 一部 上富田町 一部 田辺市 一部 紀の川市 一部 すさみ町 一部 和歌山市 一部 橋本市 一部 かつらぎ町 一部 白浜町 一部	その他	航空レーザ測 量	1000	143km <sup>2</sup>	近畿地方整備局近畿技術事務 所 助言 H29.10.24 F0274	株式会社パスコ 大阪支 店	H29.10.23 H30.3.30
大阪府	泉南市 一部	農道計画	基準点測量	4級	27点	大阪府泉州農と緑の総合事務 所 助言 H29.11.27 F0353	株式会社ヤマキ	H29.11.24 H30.2.28
大阪府 和歌山県	岬町 一部 和歌山市 一部	道路管理	数値撮影(デ ジタル) 同時調整 数値図化	地上画素寸法 9cm 500 500	14.3km <sup>2</sup> 14.3km <sup>2</sup> 0.83km <sup>2</sup>	近畿地方整備局浪速国道事務 所 助言 H30.2.6 F0480	一般社団法人近畿建設 協会	H29.12.22 H30.3.30
奈良県 大阪府	河合町 一部 王寺町 一部 川西町 一部 安堵町 一部 斑鳩町 一部 三郷町 一部 大和郡山市 一部 奈良市 一部 藤井寺市 一部 柏原市 一部 松原市 一部 大阪市 一部	河川管理	水準測量 水準測量	3級 3級	2点 73.8km	近畿地方整備局大和川河川事 務所 助言 H29.12.7 F0378	株式会社コーダ技研	H29.9.28 H30.6.30
奈良県 和歌山県	五條市 一部 天川村 一部 十津川村 一部 田辺市 一部 新宮市 一部 日高町 一部 白浜町 一部 すさみ町 一部 那智勝浦町 一部	その他	航空レーザ測 量	1000	2170km <sup>2</sup>	近畿地方整備局紀伊山系砂防 事務所 助言 H29.10.17 F0258	株式会社パスコ 奈良支 店	H29.10.13 H30.2.28
和歌山県 奈良県	和歌山市 一部 橋本市 一部 紀の川市 一部 岩出市 一部 かつらぎ町 一部 九度山町 一部 五條市 一部	河川管理	数値撮影(デ ジタル) 航空レーザ測 量 同時調整 修正測量	2500 1000 2500 2500	274km <sup>2</sup> 274km <sup>2</sup> 274km <sup>2</sup> 102.6km <sup>2</sup>	近畿地方整備局和歌山河川国 道事務所 助言 H30.3.9 F0513	国際航業株式会社 和 歌山営業所	H30.3.10 H31.2.28
和歌山県 三重県	新宮市 一部 熊野市 一部 紀宝町 一部	河川管理	数値撮影(デ ジタル) 写真地図作 成(デジタル オルソ)	地上画素寸法 20cm(UCX) 2500	51km <sup>2</sup> 28点 51km <sup>2</sup>	近畿地方整備局紀南河川国道 事務所 助言 H29.7.31 F0111	株式会社ウエスコ	H29.7.24 H30.2.28
和歌山県 大阪府	和歌山市 一部 岩出市 一部 岬町 一部	道路計画	数値図化	2500	47.9km <sup>2</sup>	近畿地方整備局和歌山河川国 道事務所 助言 H29.9.7 F0180	国際航業株式会社 和 歌山営業所	H29.8.31 H30.1.31
和歌山県 奈良県	橋本市 一部 和歌山市 一部 五條市 一部	河川管理	水準測量	3級	61.1km	近畿地方整備局和歌山河川国 道事務所 助言 H30.3.1 F0505	株式会社NAC総建	H30.1.22 H30.3.31

中国地方

都道府県名	測量地域	測量目的	測量種別	縮尺・等級	事業量	測量計画機関(助言番号)	測量作業機関	実施時期
鳥取県	南部町 全域	その他	水準測量	2級	1点	鳥取県助言 H29.4.20 G0001	株式会社アイテック	H29.4.12 H29.5.25
鳥取県	江府町 全域	その他	基準点測量	2級	9点	西日本高速道路株式会社中国支社 米子高速道路事務所助言 H29.5.31 G0013	株式会社ホクセイ	H29.5.22 H29.6.30
鳥取県	境港市 全域	その他	基準点測量	4級	11点	防衛省助言 H29.6.28 G0026	株式会社アサヒ測量設計事務所	H29.5.26 H29.8.31
鳥取県	伯耆町 全域 江府町 全域	道路計画	基準点測量	2級	4点	鳥取県助言 H29.7.21 G0037	シムラ技研コンサルタント株式会社	H29.5.31 H30.3.25
鳥取県	江府町 全域	その他	基準点測量	2級	2点	西日本高速道路株式会社中国支社助言 H29.8.2 G0041	株式会社ホクセイ	H29.8.1 H29.9.30
鳥取県	倉吉市 全域	河川管理	水準測量 基準点測量 基準点測量	2級 1級 3級	52.1km 28点 28点	国土交通省中国地方整備局倉吉河川国道事務所助言 H29.8.9 G0045	サンイン技術コンサルタント株式会社	H29.8.8 H30.1.31
鳥取県	北栄町 全域	総合計画	数値図化	2500	56.94km <sup>2</sup>	鳥取県北栄町助言 H29.8.30 G0048	西谷技術コンサルタント株式会社	H29.7.19 H30.3.28
鳥取県	倉吉市 全域 三朝町 全域 湯梨浜町 全域 琴浦町 全域 北栄町 全域	森林計画	数値撮影(デジタル) 同時調整 写真地図作成(デジタル オルソ)	地上画素寸法 32cm 5000 5000	780km <sup>2</sup> 780km <sup>2</sup> 780km <sup>2</sup>	鳥取県助言 H29.8.30 G0050	写測エンジニアリング株式会社	H29.8.17 H30.2.28
鳥取県	鳥取市 一部	その他	航空レーザ測量	500	1.07km <sup>2</sup>	鳥取県助言 H29.11.6 G0090	株式会社パスコ岡山支店	H29.10.29 H30.3.20
鳥取県	米子市 一部	土地区画整理	基準点測量	3級	4点	法務省鳥取地方法務局助言 H29.11.7 G0092	中田俊二事務所	H29.8.28 H30.2.28
鳥取県	智頭町 一部 鳥取市 一部	道路管理	基準点測量	道路基準点	73点	国土交通省中国地方整備局鳥取河川国道事務所助言 H29.11.21 G0096	株式会社大地企画	H29.9.6 H30.3.20
鳥取県	鳥取市 一部	道路計画	基準点測量	3級	2点	鳥取県助言 H29.11.21 G0098	株式会社大地企画	H29.9.1 H30.3.16
鳥取県	倉吉市 一部	砂防計画	基準点測量 基準点測量	2級 3級	2点 1点	国土交通省中国地方整備局倉吉河川国道事務所助言 H30.1.24 G0120	西谷技術コンサルタント株式会社	H29.12.6 H30.3.30
鳥取県	湯梨浜町 一部	道路計画	基準点測量	2級	6点	鳥取県中部総合事務所助言 H30.2.9 G0125	株式会社ヨナゴ技研コンサルタント	H29.10.18 H30.3.15
鳥取県	安来市 全域	ほ場整備	基準点測量 基準点測量	2級 4級	5点 0.576km <sup>2</sup>	鳥取県助言 H29.5.29 G0010	鳥根県土地改良事業団体連合会	H29.6.1 H30.3.16
鳥取県	知夫村 全域	その他	基準点測量	2級	1点	鳥根県知夫村助言 H29.5.31 G0012	株式会社共立エンジニア	H29.6.1 H30.3.16
鳥取県	雲南市 全域	固定資産	数値撮影(デジタル) 写真地図作成(デジタル オルソ)	地上画素寸法 12cm 1000	553.37km <sup>2</sup> 553.37km <sup>2</sup>	鳥根県雲南市助言 H29.6.7 G0016	株式会社パスコ 鳥根営業所	H29.5.13 H29.9.29
鳥取県	松江市 全域	道路計画	数値図化	1000	2.27km <sup>2</sup>	鳥取県助言 H29.6.7 G0017	株式会社ジエクト	H29.5.10 H29.10.27
鳥取県	浜田市 全域	道路台帳	数値図化 MMS計測	1000 1000	1.74km 1.74km	鳥根県浜田市助言 H29.6.14 G0019	株式会社パスコ 鳥根営業所	H29.6.14 H30.3.12
鳥取県	浜田市 全域	道路計画	基準点測量	2級	3点	鳥根県助言 H29.6.15 G0023	イズテック株式会社	H29.6.15 H30.1.31
鳥取県	雲南市 全域	ほ場整備	基準点測量 基準点測量 基準点測量	2級 3級 4級	2点 2点 8点	鳥根県助言 H29.7.12 G0034	鳥根県土地改良事業団体連合会	H29.7.10 H30.3.31
鳥取県	雲南市 全域	ほ場整備	基準点測量 基準点測量	2級 4級	1点 17点	鳥根県雲南県土整備事務所助言 H29.7.12 G0035	鳥根県土地改良事業団体連合会	H29.7.10 H30.3.31
鳥取県	安来市 全域	河川計画	基準点測量	2級	2点	鳥根県松江県土整備事務所助言 H29.8.16 G0047	株式会社ワールド測量設計	H29.8.21 H29.10.31
鳥取県	安来市 全域	ほ場整備	数値図化 水準測量	1000 3級	2.27km <sup>2</sup> 12km 18点	鳥根県安来市助言 H29.9.1 G0052	株式会社ジエクト	H29.7.27 H30.3.26
鳥取県	雲南市 一部	土地区画整理	基準点測量	3級	1点	鳥根県雲南市助言 H29.9.11 G0056	復建調査設計株式会社雲南営業所	H29.8.30 H30.3.30
鳥取県	江津市 一部	ほ場整備	基準点測量 基準点測量	2級 4級	1点 8点	鳥根県助言 H29.10.18 G0082	鳥根県土地改良事業団体連合会	H29.10.30 H30.3.31
鳥取県	益田市 一部	道路計画	基準点測量	2級	1点	鳥根県助言 H29.11.2 G0086	株式会社ワールド測量設計	H29.8.26 H30.3.15
鳥取県	安来市 一部	ほ場整備	数値図化	1000	0.442km <sup>2</sup>	鳥根県安来市助言 H29.11.6 G0089	株式会社大建コンサルタント	H29.8.3 H30.3.26
鳥取県	江津市 一部	道路計画	基準点測量	2級	1点	国土交通省中国地方整備局浜田河川国道事務所助言 H29.11.28 G0097	株式会社シマダ技術コンサルタント	H29.11.22 H30.1.31
鳥取県	出雲市 一部	河川管理	水準測量	3級	14km 280点	国土交通省中国地方整備局出雲河川事務所助言 H29.11.29 G0099	出雲グリーン株式会社	H29.11.29 H30.3.30
鳥取県	出雲市 一部 雲南市 一部	河川管理	水準測量	3級	15.3km 308点	国土交通省中国地方整備局出雲河川事務所助言 H29.11.30 G0100	株式会社竹下技術コンサルタント	H29.10.25 H30.3.30
鳥取県	津和野町 一部	その他	航空レーザ測量	地上画素寸法 50cm	307km <sup>2</sup>	鳥根県津和野町助言 H29.12.14 G0104	アジア航測株式会社	H29.11.25 H30.3.30
鳥取県	安来市 一部	基準点管理	水準測量	2級	1.4km 1点	鳥根県安来市助言 H29.12.18 G0106	株式会社ウエスコ 鳥根支社	H29.12.25 H30.1.31
鳥取県	松江市 一部	土地区画整理	基準点測量	4級	0.41km <sup>2</sup> 151点	法務省松江地方法務局助言 H29.12.27 G0111	株式会社エイテック 中国支社	H29.8.9 H30.2.28
鳥取県	益田市 一部	道路台帳	数値図化	500	0.06km	鳥根県益田市助言 H30.1.10 G0112	株式会社パスコ 鳥根営業所	H29.12.9 H30.3.16
鳥取県	出雲市 一部	ほ場整備	基準点測量 基準点測量 基準点測量	2級 3級 4級	4点 8点 0.026km <sup>2</sup>	鳥根県助言 H30.1.24 G0121	鳥根県土地改良事業団体連合会	H30.1.22 H31.3.31
岡山県	笠岡市 全域	港湾計画	基準点測量	2級	2点	国土交通省中国地方整備局宇野港湾事務所助言 H29.5.9 G0002	復建調査設計株式会社	H29.3.15 H29.6.30
岡山県	岡山市 全域	下水道計画	基準点測量	3級	4点	岡山県岡山市助言 H29.5.11 G0004	株式会社アースライズカンパニー	H29.5.11 H29.12.28
岡山県	倉敷市 全域	道路計画	数値図化	1000	0.27km <sup>2</sup>	国土交通省中国地方整備局岡山国道事務所助言 H29.5.10 G0005	株式会社エイト日本技術開発	H29.5.8 H29.6.30
岡山県	浅口市 全域	固定資産	数値撮影(デジタル)	地上画素寸法 16cm	66.46km <sup>2</sup>	岡山県浅口市助言 H29.5.24 G0008	朝日航洋株式会社	H29.5.21 H29.10.31

## 中国地方

都道府県名	測量地域	測量目的	測量種別	縮尺・等級	事業量	測量計画機関(助言番号)	測量作業機関	実施時期
岡山県	里庄町 全域	固定資産	数値撮影(デジタル)	地上画素寸法 16cm	12.23km <sup>2</sup>	岡山県里庄町 助言 H29.5.24 G0009	朝日航洋株式会社	H29.5.21 H29.10.31
岡山県	吉備中央町 全域 真庭市 全域 高梁市 全域	その他	基準点測量 基準点測量 水準測量	2級 3級 3級	12点 34点 4点	西日本高速道路株式会社中国 支社津山高速道路事務所 助言 H29.5.31 G0014	株式会社ホクセイ	H29.5.15 H29.6.30
岡山県	早島町 全域	総合計画	数値図化(同時調整含む)	1000	7.6km <sup>2</sup>	岡山県早島町 助言 H29.6.12 G0020	株式会社ウエスコ 岡山 支社	H29.5.17 H29.12.28
岡山県	里庄町 全域	下水道計画	数値図化	500	0.5km <sup>2</sup>	岡山県里庄町 助言 H29.7.3 G0030	内外エンジニアリング株式 会社	H29.5.24 H30.3.29
岡山県	倉敷市 全域	都市計画	修正測量	2500	52.31km <sup>2</sup>	岡山県倉敷市 助言 H29.7.11 G0033	株式会社パスコ 岡山支 店	H29.6.13 H30.3.30
岡山県	奈義町 全域	都市計画	数値撮影(デジタル) 既成図数値	地上画素寸法 20cm 2500	69.54km <sup>2</sup> 69.54km <sup>2</sup>	岡山県奈義町 助言 H29.8.4 G0044	国際航業株式会社 岡 山営業所	H29.8.1 H30.3.31
岡山県	新見市 一部	ほ場整備	基準点測量 基準点測量 基準点測量	2級 3級 4級	1点 1点 16点	岡山県新見市 助言 H29.8.31 G0049	Aেস株式会社	H29.7.20 H29.12.25
岡山県	岡山市 一部	道路計画	航空レーザ測 量	1000	3.68km <sup>2</sup>	国土交通省中国地方整備局岡 山国道事務所 助言 H29.9.11 G0055	株式会社ウエスコ 岡山 支社	H29.8.7 H29.11.24
岡山県	岡山市 全域	下水道計 画	基準点測量	3級	38点	岡山県岡山市 助言 H29.9.11 G0057	株式会社オカコン 有限会社エム・アイ調査 設計 三森コンサルタント株式 会社 土質工学株式会社	H29.9.14 H30.3.30
岡山県	岡山市 一部	下水道計 画	基準点測量	3級	9点	岡山県岡山市 助言 H29.9.21 G0061	株式会社コスモ調査設計	H29.9.29 H29.10.31
岡山県	笠岡市 一部	港湾計画	基準点測量	2級	2点	国土交通省中国地方整備局宇 野港湾事務所 助言 H29.9.21 G0062	復建調査設計株式会社	H29.8.4 H29.11.30
岡山県	岡山市 一部	下水道計 画	基準点測量	3級	6点	岡山県岡山市 助言 H29.10.3 G0065	株式会社日本都市工学 設計	H29.10.3 H30.3.30
岡山県	岡山市 一部	下水道計 画	基準点測量 基準点測量	2級 3級	3点 8点	岡山県岡山市 助言 H29.10.4 G0072	株式会社三備設計	H29.10.1 H30.3.30
岡山県	岡山市 一部	下水道計 画	基準点測量 基準点測量	2級 3級	3点 13点	岡山県岡山市 助言 H29.10.5 G0073	岡山テクノス株式会社	H29.10.1 H30.3.30
岡山県	倉敷市 一部	基準点管 理	基準点測量 基準点測量	2級 3級	2点 5点	岡山県倉敷市 助言 H29.10.11 G0078	株式会社 佐和測量コン サルタント	H29.9.11 H30.3.19
岡山県	赤磐市 一部	道路計画	基準点測量 基準点測量	1級 2級	4点 3点	岡山県 助言 H29.10.18 G0080	株式会社ウエスコ	H29.9.20 H30.2.28
岡山県	倉敷市 全域	道路計画	MMS計測	500	16km	岡山県倉敷市 助言 H29.10.19 G0084	株式会社パスコ 岡山支 店	H29.10.19 H29.12.28
岡山県	井原市 一部	土地改良	基準点測量 基準点測量	2級 3級	3点 3点	岡山県井原市 助言 H29.11.8 G0091	株式会社アイエスコンサル タント	H29.9.1 H30.3.16
岡山県	岡山市 一部	河川管理	航空レーザ測 量	1000	79km <sup>2</sup>	国土交通省中国地方整備局岡 山河川事務所 助言 H29.11.9 G0093	国際航業株式会社 岡 山営業所	H29.11.10 H30.2.28
岡山県	岡山市 一部	その他	基準点測量	4級	283点	法務省岡山地方務局 助言 H29.11.21 G0095	日建技術株式会社	H29.10.1 H30.2.28
岡山県	井原市 一部	土地区画 整理	基準点測量	2級	3点	岡山県井原市 助言 H29.11.30 G0101	株式会社ウエスコ	H29.11.10 H30.3.30
岡山県	岡山市 一部 総社市 一部	総合計画	基準点測量 基準点測量 基準点測量	1級 2級 4級	15点 1点 142点	国土交通省中国地方整備局岡 山国道事務所 助言 H29.12.22 G0107	株式会社エイト日本技術 開発	H29.5.22 H30.2.28
岡山県	岡山市 全域	固定資産	数値撮影(デ ジタル) 写真地図作 成(デジタル オルソ)	地上画素寸法 15cm 1000	789.95km <sup>2</sup> 789.95km <sup>2</sup>	岡山県岡山市 助言 H29.12.21 G0108	朝日航洋株式会社	H29.12.25 H30.3.20
岡山県	玉野市 一部	下水道計 画	数値図化	500	0.56km <sup>2</sup>	岡山県玉野市 助言 H29.12.21 G0109	株式会社パスコ 岡山支 店	H29.12.18 H30.3.15
岡山県	高梁市 一部	その他	基準点測量	2級	4点	西日本高速道路株式会社中国 支社岡山高速道路事務所 助言 H30.1.16 G0115	西部技術コンサルタント 株式会社	H29.12.18 H30.3.31
岡山県	笠岡市 一部	土地改良	基準点測量 水準測量 水準測量	2級 2級 3級	12点 17.4km 4.3km	農林水産省中国四国農政局中 国土地改良調査管理事務所 助言 H30.2.1 G0118	株式会社カイハツ	H29.12.8 H30.3.17
岡山県	矢掛町 一部	土地改良	基準点測量 基準点測量 基準点測量	2級 3級 4級	3点 2点 21点	岡山県矢掛町 助言 H30.2.2 G0124	株式会社エイト日本技術 開発	H30.1.10 H30.3.30
岡山県	真庭市 一部 美作市 一部	河川管理	水準測量 水準測量	2級 3級	9.3km 1点 1点	岡山県美作県民局 助言 H30.2.8 G0126	株式会社シディック	H29.4.1 H30.3.31
岡山県	岡山市 一部	道路計画	基準点測量	2級	6点	岡山県岡山市 助言 H30.2.21 G0127	新光技術開発株式会社	H29.12.8 H30.5.31
岡山県	岡山市 一部	道路計画	基準点測量	2級	3点	岡山県岡山市 助言 H30.2.28 G0129	株式会社高山測量設計	H30.1.30 H30.3.30
岡山県	矢掛町 一部	ほ場整備	基準点測量	2級	3点	岡山県 助言 H30.3.12 G0131	株式会社なんば技研	H30.3.1 H30.3.31
広島県	広島市 全域	河川管理	水準測量	3級	1点	広島県 助言 H29.5.9 G0003	株式会社Ace-1	H29.4.17 H29.5.20
広島県	三原市 全域	土地改良	基準点測量	3級	11点	広島県 助言 H29.5.15 G0007	広島県土地改良事業団 体連合会	H29.5.16 H30.3.31
広島県	尾道市 全域	固定資産	数値撮影(デ ジタル) 数値撮影(デ ジタル) 写真地図作 成(デジタル オルソ) 写真地図作 成(デジタル オルソ)	地上画素寸法 8cm 地上画素寸法 16cm 1000 500	55.8km <sup>2</sup> 635.7km <sup>2</sup> 635.7km <sup>2</sup> 55.8km <sup>2</sup>	広島県尾道市 助言 H29.6.12 G0018	株式会社パスコ 広島支 店	H29.10.1 H30.3.31
広島県	東広島市 全域	固定資産	数値撮影(デ ジタル) 写真地図作 成(デジタル オルソ)	地上画素寸法 16cm 1000	643.31km <sup>2</sup> 643.31km <sup>2</sup>	広島県東広島市 助言 H29.6.15 G0022	株式会社パスコ 広島支 店	H29.5.27 H29.12.26

## 中国地方

都道府県名	測量地域	測量目的	測量種別	縮尺・等級	事業量	測量計画機関(助言番号)	測量作業機関	実施時期
広島県	三次市 全域	道路台帳	数値図化	1000	4.81km	広島県三次市 助言 H29.6.27 G0025	株式会社パスコ 広島支店	H29.6.27 H30.3.31
広島県	広島市 全域	砂防計画	基準点測量	3級	3点	国土交通省中国地方整備局太田川河川事務所 助言 H29.7.6 G0031	中電技術コンサルタント株式会社	H29.7.3 H30.1.31
広島県	廿日市市 全域	固定資産	数値撮影(デジタル)	地上画素寸法 12cm	489.48km <sup>2</sup>	広島県廿日市市 助言 H29.7.7 G0032	株式会社パスコ 広島支店	H29.6.6 H30.3.31
広島県	廿日市市 全域	下水道計画	基準点測量 基準点測量 水準測量	3級 4級 4級	4点 46点 3km	広島県廿日市市 助言 H29.7.31 G0038	有限会社伸成測量設計事務所	H29.7.6 H29.10.13
広島県	広島市 全域	土地改良	基準点測量 基準点測量	2級 3級	1点 9点	広島県広島市 助言 H29.7.31 G0039	広島県土地改良事業団体連合会	H29.7.31 H30.3.30
広島県	府中市 全域	都市計画	数値撮影(デジタル) 写真地図作成(デジタル オルソ) 修正測量 修正測量 数値図化	地上画素寸法 20cm 2500 2500 10000 10000	195.75km <sup>2</sup> 195.75km <sup>2</sup> 42.64km <sup>2</sup> 78.5km <sup>2</sup> 74.61km <sup>2</sup>	広島県府中市 助言 H29.7.31 G0040	アジア航測株式会社 広島支店	H29.6.24 H30.3.30
広島県	世羅町 全域	砂防計画	数値図化	2500	36.75km <sup>2</sup>	広島県東部建設事務所 助言 H29.8.9 G0042	株式会社安芸建設コンサルタント	H29.5.27 H29.12.22
広島県	広島市 全域	固定資産	数値撮影(デジタル) 写真地図作成(デジタル オルソ)	地上画素寸法 20cm 2500	906.53km <sup>2</sup> 906.53km <sup>2</sup>	広島県広島市 助言 H29.8.30 G0051	株式会社パスコ 広島支店	H29.9.20 H30.2.28
広島県	尾道市 一部	土地改良	基準点測量	3級	5点	広島県東部農林水産事務所 助言 H29.9.11 G0054	広島県土地改良事業団体連合会	H29.9.12 H30.3.30
広島県	海田町 一部	土地区画整理	数値図化 基準点測量	500 4級	0.02km <sup>2</sup> 16点	広島県海田町 助言 H29.9.11 G0060	株式会社サンワコン	H29.7.29 H30.3.16
広島県	福山市 全域	道路台帳	数値図化 修正測量	1000 1000	9.6km 9.6km	広島県福山市 助言 H29.9.26 G0064	国際航業株式会社 広島支店	H29.9.25 H30.3.14
広島県	広島市 一部	都市計画	数値図化	2500	105km <sup>2</sup>	広島県広島市 助言 H29.9.29 G0066	株式会社パスコ 広島支店	H29.9.15 H30.3.16
広島県	広島市 一部	土地区画整理	基準点測量 基準点測量	2級 4級	3点 231点	法務省広島法務局 助言 H29.10.4 G0067	丸田登記・測量事務所	H29.9.15 H30.3.31
広島県	広島市 一部 呉市 一部 三次市 一部 庄原市 一部 東広島市 一部 安芸高田市 一部	砂防計画	数値図化	2500	240.79km <sup>2</sup>	広島県 助言 H29.10.11 G0068	復建調査設計株式会社	H29.7.12 H30.2.28
広島県	福山市 一部 尾道市 一部 三原市 一部	砂防計画	数値図化	2500	242.9km <sup>2</sup>	広島県 助言 H29.10.11 G0069	株式会社パスコ 広島支店	H29.7.12 H30.2.28
広島県	神石高原町 一部 庄原市 一部 三次市 一部 府中市 一部	砂防計画	数値図化	2500	236.9km <sup>2</sup>	広島県 助言 H29.10.11 G0070	アジア航測株式会社 広島支店	H29.7.12 H30.2.28
広島県	広島市 一部 呉市 一部 大竹市 一部 安芸高田市 一部 江田島市 一部 熊野町 一部 北広島町 一部	砂防計画	数値図化	2500	175.6km <sup>2</sup>	広島県 助言 H29.10.11 G0071	中日本航空株式会社	H29.7.13 H30.2.28
広島県	庄原市 一部	道路台帳	MMS計測	1000	2.86km	広島県庄原市 助言 H29.10.13 G0079	国際航業株式会社 広島支店	H29.10.13 H30.3.30
広島県	広島市 一部	河川管理	水準測量	3級	26.6km	国土交通省中国地方整備局太田川河川事務所 助言 H29.10.19 G0083	株式会社セトウチ	H29.10.19 H30.2.28
広島県	福山市 全域	固定資産	数値撮影(デジタル)	地上画素寸法 16cm	518.14km <sup>2</sup>	広島県福山市 助言 H29.11.2 G0087	株式会社パスコ 広島支店	H29.9.29 H30.3.31
広島県	広島市 一部	河川管理	基準点測量 基準点測量 水準測量 河川測量	3級 4級 3級 3級	5点 5点 5km 16.6km	国土交通省中国地方整備局太田川河川事務所 助言 H29.11.21 G0094	復建調査設計株式会社	H29.11.6 H30.2.28
広島県	廿日市市 一部 東広島市 一部 竹原市 一部 呉市 一部	砂防計画	航空レーザ測量 数値図化	1000 1000	296.3km <sup>2</sup> 50.9km <sup>2</sup>	広島県 助言 H29.12.4 G0102	アジア航測株式会社 広島支店	H29.11.15 H30.3.30
広島県	呉市 全域	総合計画	数値撮影(デジタル) 同時調整	地上画素寸法 12cm 1000	352.8km <sup>2</sup> 352.8km <sup>2</sup>	広島県呉市 助言 H29.12.5 G0103	アジア航測株式会社 広島支店	H29.12.1 H30.3.31
広島県	北広島町 一部 東広島市 一部 広島市 一部	砂防計画	航空レーザ測量 数値図化	1000 2500	352.34km <sup>2</sup> 59.3km <sup>2</sup>	広島県 助言 H29.12.14 G0105	復建調査設計株式会社	H29.11.15 H30.3.30
広島県	世羅町 一部 府中市 一部 福山市 一部 尾道市 一部	河川管理	数値撮影(デジタル) 修正測量 写真地図作成(デジタル オルソ)	地上画素寸法 20cm 2500 2500	242km <sup>2</sup> 29.3km <sup>2</sup> 80km <sup>2</sup>	国土交通省中国地方整備局福山河川国道事務所 助言 H29.12.21 G0110	株式会社パスコ 広島支店	H29.12.6 H30.3.23
広島県	廿日市市 一部	道路管理	基準点測量	3級	1点	国土交通省中国地方整備局広島国道事務所 助言 H30.1.10 G0114	株式会社ニュー技術	H29.8.19 H30.3.30
広島県	広島市 一部	土地区画整理	基準点測量 基準点測量 基準点測量	2級 3級 4級	3点 3点 21点	広島市大塚中央土地区画整理組合設立準備会 助言 H30.1.16 G0116	あおぞら土地家屋調査士法人	H30.1.17 H30.3.20
広島県	福山市 一部	土地改良	基準点測量	3級	3点	福山市土地改良区 助言 H30.1.16 G0117	広島県土地改良事業団体連合会	H29.9.8 H30.3.30
広島県	福山市 一部	港湾計画	基準点測量 基準点測量 水準測量	2級 3級 3級	6点 2点 9.2km	国土交通省中国地方整備局広島港湾・空港整備事務所 助言 H30.1.25 G0119	株式会社古川コンサルタント	H29.12.19 H30.3.15
広島県	福山市 一部	基準点管理	水準測量	3級	1点	国土交通省中国地方整備局福山河川国道事務所 助言 H30.3.13 G0130	エボシ技工調査設計株式会社	H30.3.1 H30.3.31
山口県	下松市 全域	固定資産	数値撮影(デジタル)	地上画素寸法 8cm	45.9km <sup>2</sup>	山口県下松市 助言 H29.5.10 G0006	株式会社パスコ 山口支店	H29.5.10 H29.11.30
山口県	防府市 全域	河川管理	基準点測量 水準測量	3級 3級	1点 0.4km	国土交通省中国地方整備局山口河川国道事務所 助言 H29.9.15 G0011	株式会社田中技研コンサルタント	H29.5.15 H29.9.30

中国地方

都道府県名	測量地域	測量目的	測量種別	縮尺・等級	事業量	測量計画機関(助言番号)	測量作業機関	実施時期
山口県	長門市 全域 下関市 全域	道路計画	基準点測量 基準点測量 水準測量	2級 3級 3級	28点 42点 11.6km	国土交通省中国地方整備局山口河川国道事務所 助言 H29.6.5 G0015	株式会社大建コンサルタント	H29.6.5 H29.10.31
山口県	岩国市 全域	その他	基準点測量	3級	2点	防衛省中国四国防衛局 助言 H29.6.19 G0021	有限会社ナガト地研	H29.5.26 H29.8.31
山口県	周南市 全域	土地区画整理	基準点測量 その他の応用測量	4級 500	33点 0.0665km <sup>2</sup>	山口県周南市 助言 H29.6.27 G0024	日本都市技術株式会社	H29.6.27 H30.2.28
山口県	下関市 全域	道路台帳	修正測量	1000	7.041km	山口県下関市 助言 H29.6.27 G0027	株式会社パスコ 山口支店	H29.6.28 H30.3.30
山口県	下松市 全域	土地区画整理	基準点測量 その他	4級 500	46点 0.0687km <sup>2</sup>	山口県下松市 助言 H29.6.30 G0028	日本都市技術株式会社	H29.7.3 H30.3.30
山口県	周南市 全域	土地区画整理	基準点測量 その他	4級 500	61点 0.1869km <sup>2</sup>	山口県周南市 助言 H29.7.3 G0029	日本都市技術株式会社	H29.6.28 H30.2.28
山口県	阿武町 全域	道路計画	基準点測量 基準点測量 水準測量	2級 3級 3級	10点 4点 11km	国土交通省中国地方整備局山口河川国道事務所 助言 H29.7.18 G0036	株式会社セトウチ	H29.7.18 H29.12.25
山口県	下関市 全域	固定資産	数値撮影(デジタル) 数値撮影(デジタル) 写真地図作成(デジタルオルソ) 写真地図作成(デジタルオルソ)	地上画素寸法 8cm 地上画素寸法 16cm 500 1000	114.68km <sup>2</sup> 601.21km <sup>2</sup> 114.68km <sup>2</sup> 601.21km <sup>2</sup>	山口県下関市 助言 H29.8.4 G0043	株式会社パスコ 山口支店	H29.8.2 H30.3.16
山口県	防府市 全域	ほ場整備	基準点測量 基準点測量	2級 3級	2点 5点	山口県防府市 助言 H29.9.1 G0053	山口県土地改良事業団体連合会	H29.9.1 H30.2.28
山口県	防府市 一部	道路計画	基準点測量 基準点測量	2級 4級	2点 14点	山口県防府土木建築事務所 助言 H29.9.11 G0058	株式会社アサヒコンサル 山口営業所	H29.9.11 H29.12.20
山口県	下関市 一部	下水道計画	数値図化 水準測量	500 3級	0.96km <sup>2</sup> 9.2km	山口県下関市上下水道局 助言 H29.9.11 G0059	株式会社パスコ 山口支店	H29.9.5 H29.12.22
山口県	周南市 一部	ほ場整備	基準点測量	2級	4点	山口県周南農林事務所 助言 H29.9.26 G0063	山口県土地改良事業団体連合会	H29.10.2 H30.3.31
山口県	宇部市 一部	土地区画整理	基準点測量 基準点測量 基準点測量	2級 3級 4級	1点 7点 141点	法務省山口地方務局 助言 H29.10.6 G0074	公益社団法人山口県公共嘱託登記土地家屋調査士協会	H29.10.15 H30.2.28
山口県	柳井市 一部	都市計画	数値図化 地図編集 修正測量	10000 10000 10000	83.9km <sup>2</sup> 38.3km <sup>2</sup> 38.3km <sup>2</sup>	山口県柳井市 助言 H29.10.6 G0075	国際航業株式会社 山口営業所	H29.9.7 H30.3.26
山口県	周南市 一部	ほ場整備	基準点測量	2級	14点	山口県周南農林事務所 助言 H29.10.6 G0076	山口県土地改良事業団体連合会	H29.10.18 H30.3.31
山口県	防府市 一部	道路台帳	数値図化	500	0.1km <sup>2</sup>	山口県防府市 助言 H29.10.10 G0077	株式会社パスコ 防府営業所	H29.9.12 H30.3.15
山口県	周南市 一部	道路台帳	MMS計測 MMS計測	500 1000	1.62km 0.38km	山口県周南市 助言 H29.10.18 G0081	株式会社パスコ 山口支店	H29.10.18 H30.2.28
山口県	山口市 一部	ほ場整備	基準点測量	3級	3点	山口県山口市農林事務所 助言 H29.10.23 G0085	山口県土地改良事業団体連合会	H29.11.1 H30.3.30
山口県	宇部市 一部	その他	数値図化	2500	0.02km <sup>2</sup>	山口県 助言 H29.11.2 G0088	株式会社イタギ建設コンサルタント	H29.10.31 H30.3.23
山口県	下関市 一部	基準点管理	基準点測量	4級	19点	独立行政法人都市再生機構九州支社 助言 H30.1.24 G0122	大正測量設計株式会社	H29.8.2 H30.7.31
山口県	阿武町 一部	ほ場整備	基準点測量	2級	5点	山口県阿武町 助言 H30.2.1 G0123	山口県土地改良事業団体連合会	H30.1.11 H30.3.31
山口県	周南市 一部	その他	基準点測量	1級	1点	国土交通省中国地方整備局山口河川国道事務所 助言 H30.2.26 G0128	サンヨーコンサルタント株式会社	H29.12.4 H30.2.28
広島県	広島市 全域	河川管理	基準点測量 基準点測量	2級 3級	5点 4点	国土交通省 助言 H29.8.22 G0046	株式会社ヒロコン	H29.8.4 H30.1.31
山口県	和木町 全域	河川管理	数値撮影(デジタル) 修正測量 写真地図作成(デジタルオルソ)	地上画素寸法 20cm 2500 2500	5.5km <sup>2</sup> 5.5km <sup>2</sup> 5.5km <sup>2</sup>	国土交通省中国地方整備局太田川河川事務所 助言 H30.1.10 G0113	株式会社パスコ 広島支店	H29.12.12 H30.3.23

四国地方

都道府県名	測量地域	測量目的	測量種別	縮尺・等級	事業量	測量計画機関(助言番号)	測量作業機関	実施時期
徳島県	海陽町 一部	河川計画	基準点測量	2級	1点	徳島県海陽町 助言 H29.4.24 H0001	四国建設コンサルタント株式会社	H29.5.1 H29.8.31
徳島県	海陽町 一部	都市計画	基準点測量	2級	3点	徳島県海陽町 助言 H29.4.19 H0002	株式会社エイト日本技術開発	H29.4.21 H29.8.31
徳島県	小松島市 全域	固定資産	数値撮影(デジタル) 写真地図作成(デジタル オルソ)	地上画素寸法 10cm 1000	45.37km <sup>2</sup>  45.37km <sup>2</sup>	徳島県小松島市 助言 H29.4.19 H0003	国際航業株式会社	H29.4.21 H29.6.30
徳島県	つるぎ町 全域	固定資産	数値撮影(デジタル) 写真地図作成(デジタル オルソ)	地上画素寸法 12cm 1000	194.8km <sup>2</sup>  194.8km <sup>2</sup>	徳島県つるぎ町 助言 H29.5.8 H0004	株式会社松本コンサルタント	H29.4.18 H29.12.15
徳島県	阿南市 一部	その他	基準点測量	4級	40点	四国地方整備局徳島河川国道事務所 助言 H29.5.17 H0005	株式会社富士建設コンサルタント 株式会社松本コンサルタント	H26.1.10 H29.8.31
徳島県	鳴門市 全域	固定資産	数値撮影(デジタル) 同時調整 写真地図作成(デジタル オルソ)	地上画素寸法 12cm 1000 1000	135.45km <sup>2</sup>  135.45km <sup>2</sup> 135.45km <sup>2</sup>	徳島県鳴門市 助言 H29.5.12 H0008	朝日航洋株式会社	H29.5.22 H29.10.31
徳島県	徳島市 一部	河川管理	水準測量	3級	3点	徳島県東部県土整備局 助言 H29.5.17 H0009	株式会社フジタ建設コンサルタント	H29.5.18 H29.6.15
徳島県	徳島市 全域	固定資産	数値撮影(デジタル) 写真地図作成(デジタル オルソ)	地上画素寸法 12cm 1000	191.25km <sup>2</sup>  191.25km <sup>2</sup>	徳島県徳島市 助言 H29.5.30 H0011	国際航業株式会社	H29.6.1 H30.2.28
徳島県	藍住町 全域	固定資産	数値撮影(デジタル) 写真地図作成(デジタル オルソ)	地上画素寸法 12cm 1000	16.27km <sup>2</sup>  16.27km <sup>2</sup>	徳島県藍住町 助言 H29.6.27 H0015	株式会社パスコ	H29.7.1 H30.3.31
徳島県	阿南市 一部	道路計画	基準点測量 復旧測量(基準点)	3級 3級	2点 1点	四国地方整備局徳島河川国道事務所 助言 H29.8.30 H0043	株式会社エイト日本技術開発	H29.6.22 H29.11.30
徳島県	阿南市 一部	道路計画	基準点測量 基準点測量	3級 4級	1点 40点	四国地方整備局徳島河川国道事務所 助言 H29.8.30 H0044	株式会社ハウジング総合コンサルタント	H29.6.22 H29.11.30
徳島県	北島町 一部 松茂町 一部 徳島市 一部	河川管理	水準測量	3級	29.8m	四国地方整備局徳島河川国道事務所 助言 H29.8.31 H0045	株式会社昭和コンサルタント	H29.9.1 H30.3.16
徳島県	鳴門市 一部 松茂町 一部 北島町 一部	河川管理	水準測量	3級	33.4m	四国地方整備局徳島河川国道事務所 助言 H29.9.5 H0047	阿南測量設計株式会社	H29.9.12 H30.3.16
徳島県	徳島市 一部 鳴門市 一部 吉野川市 一部 阿波市 一部 美馬市 一部 三好市 一部 石井町 一部 松茂町 全域 北島町 全域 藍住町 全域 板野町 一部 上板町 一部 東みよし町 一部	河川計画	数値撮影(デジタル) 写真地図作成(デジタル オルソ) 数値図化 数値図化	地上画素寸法 16cm 2500 2500 1000	317.5km <sup>2</sup>  317.5km <sup>2</sup>  10.2km <sup>2</sup> 0.23km <sup>2</sup>	四国地方整備局徳島河川国道事務所 助言 H29.9.11 H0048	アジア航測株式会社	H29.9.15 H30.3.23
徳島県	鳴門市 一部 北島町 一部 藍住町 一部 板野町 一部 上板町 一部	河川管理	水準測量	3級	24.6km	四国地方整備局徳島河川国道事務所 助言 H29.10.11 H0055	津乃峰測量設計株式会社	H29.10.6 H30.3.16
徳島県	つるぎ町 一部 三好市 一部	河川管理	基準点測量 基準点測量	1級 3級	4点 2点	四国地方整備局徳島河川国道事務所 助言 H29.10.11 H0056	株式会社ファルコン	H29.10.16 H30.1.31
徳島県	徳島市 一部	河川管理	基準点測量	3級	1点	四国地方整備局徳島河川国道事務所 助言 H29.10.11 H0057	株式会社中央設計	H29.9.29 H30.3.23
徳島県	美波町 全域	固定資産	数値撮影(デジタル) 写真地図作成(デジタル オルソ)	地上画素寸法 15cm 1000	140.85km <sup>2</sup>  140.85km <sup>2</sup>	徳島県美波町 助言 H29.10.11 H0058	朝日航洋株式会社	H29.10.1 H30.1.31
徳島県	徳島市 一部	その他	基準点測量 基準点測量	2級 3級	1点 4点	法務省徳島地方方法務局 助言 H29.10.18 H0060	範囲測量事務所	H29.10.20 H29.12.31
徳島県	松茂町 一部	その他	基準点測量	2級	4点	徳島県松茂町 助言 H29.11.1 H0066	範囲測量事務所	H29.10.15 H29.12.31
徳島県	美馬市 一部	その他	基準点測量	2級	1点	防衛省中国四国防衛局 助言 H29.11.1 H0068	阿波測建株式会社	H29.9.9 H29.11.30
徳島県	阿南市 一部	道路計画	基準点測量	4級	30点	四国地方整備局徳島河川国道事務所 助言 H29.11.9 H0071	株式会社荒谷建設コンサルタント	H29.11.1 H30.2.28
徳島県	東みよし町 全域	固定資産	数値撮影(デジタル) 写真地図作成(デジタル オルソ)	地上画素寸法 12cm 1000	202km <sup>2</sup>  202km <sup>2</sup>	徳島県東みよし町 助言 H29.11.6 H0072	アジア航測株式会社	H29.10.11 H30.2.28
徳島県	三好市 一部	固定資産	数値撮影(デジタル) 写真地図作成(デジタル オルソ)	1000  1000	137km <sup>2</sup>  137km <sup>2</sup>	徳島県三好市 助言 H29.11.30 H0085	玉野総合コンサルタント株式会社	H29.8.8 H30.2.20
徳島県	東みよし町 全域	砂防計画	航空レーザ測量	1000	136km <sup>2</sup>	四国地方整備局四国山地砂防事務所 助言 H29.12.4 H0086	株式会社パスコ	H29.11.24 H30.3.23
徳島県	徳島市 一部 北島町 一部	河川管理	基準点測量	3級	4点	四国地方整備局徳島河川国道事務所 助言 H29.12.1 H0087	株式会社昭和コンサルタント	H29.12.1 H30.3.16
徳島県	鳴門市 一部 松茂町 一部 北島町 一部	河川管理	基準点測量	3級	9点	国土交通省四国地方整備局徳島河川国道事務所 助言 H29.12.1 H0088	阿南測量設計株式会社	H29.12.1 H30.3.16

四国地方

都道府県名	測量地域	測量目的	測量種別	縮尺・等級	事業量	測量計画機関(助言番号)	測量作業機関	実施時期
徳島県	阿南市 一部 那賀町 一部	河川計画	航空レーザ測量	500	16.8km <sup>2</sup>	四国地方整備局那賀川河川事務所 助言 H29.12.11 H0090	アジア航測株式会社	H29.10.28 H30.3.9
徳島県	那賀町 一部	河川計画	航空レーザ測量	500	12.2km <sup>2</sup>	四国地方整備局那賀川河川事務所 助言 H29.12.11 H0091	中日本航空株式会社	H29.11.7 H30.3.9
徳島県	三好市 一部	道路管理	基準点測量 基準点測量	2級 4級	2点 14点	四国地方整備局徳島河川国道事務所 助言 H29.12.19 H0096	株式会社ビュー設計	H29.11.10 H30.2.20
徳島県	藍住町 一部 板野町 一部	河川管理	基準点測量	3級	9点	四国地方整備局徳島河川国道事務所 助言 H29.12.28 H0097	津乃峰測量設計株式会社	H29.12.25 H30.3.16
徳島県	松茂町 全域	道路台帳	数値撮影(デジタル) 写真地図作成(デジタル オルソ) 数値図化	地上画素寸法 16cm 1000 1000	14.24km <sup>2</sup> 14.24km <sup>2</sup> 4km <sup>2</sup>	徳島県松茂町 助言 H30.1.26 H0102	アジア航測株式会社	H29.11.21 H32.3.10
徳島県	北島町 一部	都市計画	地図編集	2500	8.74km <sup>2</sup>	徳島県北島町 助言 H30.2.8 H0105	アジア航測株式会社	H29.12.20 H30.3.30
徳島県	那賀町 一部	その他	航空レーザ測量	1mメッシュ	180km <sup>2</sup>	四国地方整備局那賀川河川事務所 助言 H30.2.22 H0107	株式会社パスコ	H30.1.24 H30.6.25
徳島県	北島町 一部 徳島市 一部	河川管理	基準点測量	3級	2点	四国地方整備局徳島河川国道事務所 助言 H30.2.26 H0108	株式会社昭和コンサルタント	H29.7.19 H30.4.27
香川県	綾川町 一部	土地改良	基準点測量	3級	16点	香川県 助言 H29.7.12 H0019	株式会社マオカ設計	H29.7.6 H30.3.2
香川県	さぬき市 一部	道路計画	基準点測量	2級	2点	香川県長尾土木事務所 助言 H29.7.26 H0026	株式会社香川設計センター	H29.5.12 H29.8.25
香川県	さぬき市 一部	土地改良	基準点測量 基準点測量	2級 3級	2点 3点	香川県東讃土地改良事務所 助言 H29.8.1 H0031	株式会社チェリーコンサルタント	H29.6.27 H29.10.4
香川県	高松市 一部	地籍調査	基準点測量	4級	133点	法務省高松法務局 助言 H29.10.11 H0054	株式会社高松合同企画	H29.10.13 H30.1.31
香川県	綾川町 一部	土地改良	基準点測量	3級	18点	香川県中讃土地改良事務所 助言 H29.10.26 H0064	株式会社マオカ設計	H29.11.1 H30.3.16
香川県	丸亀市 一部 まんのう町 一部	河川管理	水準測量	3級	45km	四国地方整備局香川河川国道事務所 助言 H29.12.19 H0092	第一測量株式会社	H29.10.18 H30.3.15
香川県	東かがわ市 全域	都市計画	修正測量 地図編集 修正測量	2500 10000 10000	71.4km <sup>2</sup> 71.4km <sup>2</sup> 10.03km <sup>2</sup>	香川県東かがわ市 助言 H29.12.25 H0098	写測エンジニアリング株式会社	H29.8.14 H30.3.16
愛媛県	新居浜市 全域	固定資産	数値撮影(デジタル) 数値撮影(デジタル) 写真地図作成(デジタル オルソ) 写真地図作成(デジタル オルソ)	地上画素寸法 12cm 地上画素寸法 20cm 1000 2500	125.4km <sup>2</sup> 108.9km <sup>2</sup> 125.4km <sup>2</sup> 108.9km <sup>2</sup>	愛媛県新居浜市 助言 H29.5.9 H0006	株式会社パスコ	H29.4.24 H29.10.2
愛媛県	西条市 一部	土地改良	基準点測量	4級	158点	農林水産省中国四国農政局道前平野農地整備事業所 助言 H29.6.13 H0012	株式会社松本コンサルタント	H29.3.15 H29.8.16
愛媛県	西条市 一部	土地改良	基準点測量	4級	141点	農林水産省中国四国農政局道前平野農地整備事業所 助言 H29.6.13 H0013	株式会社松本コンサルタント	H29.3.9 H29.9.14
愛媛県	西条市 一部	土地改良	基準点測量	4級	133点	農林水産省中国四国農政局道前平野農地整備事業所 助言 H29.6.13 H0014	株式会社カイハツ	H29.3.16 H29.9.1
愛媛県	東温市 一部	砂防計画	数値図化	2500	34.5km <sup>2</sup>	愛媛県中予地方局 助言 H29.7.6 H0016	国際航業株式会社	H29.6.1 H29.9.30
愛媛県	東温市 一部	砂防計画	数値図化	2500	20km <sup>2</sup>	愛媛県中予地方局 助言 H29.7.6 H0017	株式会社ウエスコ	H29.6.1 H29.9.30
愛媛県	今治市 全域	都市計画	修正測量 修正測量 修正測量	2500 10000 25000	419.14km <sup>2</sup> 419.14km <sup>2</sup> 419.14km <sup>2</sup>	愛媛県今治市 助言 H29.7.10 H0018	アジア航測株式会社	H29.5.12 H30.3.30
愛媛県	松前町 一部 今治市 一部 松山市 一部	道路計画	基準点測量	道路基準点	72点	四国地方整備局松山河川国道事務所 助言 H29.7.24 H0021	共立工営株式会社	H29.7.20 H30.3.16
愛媛県	宇和島市 一部	都市計画	数値図化 地形図等成果の座標補正 既成図数値化	2500 2500 2500	9.72km <sup>2</sup> 99.63km <sup>2</sup> 99.63km <sup>2</sup>	愛媛県宇和島市 助言 H29.7.25 H0022	株式会社パスコ	H29.6.30 H30.3.19
愛媛県	鬼北町 全域 松野町 全域	固定資産	数値撮影(デジタル) 写真地図作成(デジタル オルソ)	地上画素寸法 16cm 1000	340.33km <sup>2</sup> 340.33km <sup>2</sup>	愛媛県鬼北町 助言 H29.7.21 H0024	写測エンジニアリング株式会社	H29.7.18 H30.3.30
愛媛県	宇和島市 全域	固定資産	数値撮影(デジタル) 写真地図作成(デジタル オルソ)	地上画素寸法 16cm 1000	468.19km <sup>2</sup> 468.19km <sup>2</sup>	愛媛県宇和島市 助言 H29.7.25 H0027	株式会社パスコ	H29.7.14 H30.3.12
愛媛県	大洲市 一部	砂防計画	数値図化	2500	0.1km <sup>2</sup>	愛媛県南予地方局 助言 H29.7.31 H0030	株式会社パスコ	H29.8.1 H29.10.31
愛媛県	松山市 一部	その他	基準点測量	2級	2点	愛媛県中予地方局 助言 H29.8.7 H0034	株式会社セトウチ	H29.8.3 H29.12.28
愛媛県	西条市 一部	土地改良	基準点測量 基準点測量	2級 3級	11点 11点	農林水産省中国四国農政局道前平野農地整備事業所 助言 H29.8.16 H0035	株式会社アースコンサルタント	H29.7.20 H29.12.6
愛媛県	砥部町 一部	土地改良	基準点測量 基準点測量	2級 3級	2点 3点	農林水産省中国四国農政局四国土地改良調査管理事務所 助言 H29.8.16 H0036	株式会社松本コンサルタント	H29.7.5 H30.3.1

四国地方

都道府県名	測量地域	測量目的	測量種別	縮尺・等級	事業量	測量計画機関(助言番号)	測量作業機関	実施時期
愛媛県	松山市 一部	道路管理	基準点測量	2級	1点	四国地方整備局松山河川国道事務所 助言 H29.8.21 H0038	株式会社芙蓉コンサルタント	H29.8.21 H30.2.16
愛媛県	新居浜市 一部	総合計画	基準点測量	3級	2点	愛媛県新居浜市 助言 H29.8.28 H0042	有限会社弘清測量設計事務所	H29.9.1 H29.12.20
愛媛県	砥部町 一部	砂防計画	数値図化	2500	20.8km <sup>2</sup>	愛媛県中予地方局 助言 H29.8.31 H0046	株式会社パスコ	H29.6.30 H30.2.28
愛媛県	東温市 一部	土地改良	基準点測量 基準点測量 現地測量(数値地形図作成)	3級 4級 500	3点 25点 0.066km <sup>2</sup>	愛媛県東温市 助言 H29.9.15 H0049	愛媛県土地改良事業団体連合会	H29.9.11 H30.3.31
愛媛県	西条市 一部	土地改良	基準点測量 基準点測量	2級 3級	16点 15点	農林水産省 助言 H29.9.26 H0050	株式会社米北測量設計事務所	H29.7.26 H30.1.11
愛媛県	西条市 一部	土地改良	基準点測量 基準点測量	2級 3級	6点 7点	農林水産省中国四国農政局道前平野農地整備事業所 助言 H29.10.18 H0063	株式会社チェリーコンサルタント	H29.6.13 H30.2.7
愛媛県	西予市 一部	その他	基準点測量	2級	3点	愛媛県南予地方局 助言 H29.11.1 H0067	南海測量設計株式会社	H29.10.20 H30.1.31
愛媛県	大洲市 一部	河川計画	水準測量	3級	50km	四国地方整備局大洲河川国道事務所 助言 H29.11.1 H0069	株式会社富士建設コンサルタント	H29.10.27 H30.3.15
愛媛県	松山市 一部	道路管理	現地測量(数値地形図作成) MMS計測	500 500	5.5km 3.6km	愛媛県松山市 助言 H29.12.15 H0093	株式会社日建技術コンサルタント	H29.9.29 H30.1.19
愛媛県	松山市 一部	道路管理	既成図数値化	500	48.4km	愛媛県松山市 助言 H29.12.15 H0094	国際航業株式会社	H29.12.15 H30.2.20
愛媛県	上島町 一部 今治市 一部	砂防計画	数値図化	2500	13.5km <sup>2</sup>	愛媛県東予地方局 助言 H30.1.9 H0100	株式会社ウエスコ	H29.12.28 H30.9.28
愛媛県	西条市 一部	土地改良	基準点測量 基準点測量	2級 3級	2点 3点	農林水産省中国四国農政局道前平野農地整備事業所 助言 H30.2.2 H0101	株式会社チェリーコンサルタント	H29.10.18 H30.3.16
愛媛県	宇和島市 一部	港湾計画	基準点測量	2級	2点	愛媛県南予地方局 助言 H30.2.2 H0103	株式会社シャトー海洋調査	H30.2.1 H30.3.23
愛媛県	新居浜市 一部	総合計画	基準点測量	3級	4点	愛媛県新居浜市 助言 H30.2.2 H0104	有限会社弘清測量設計事務所	H30.2.5 H30.3.31
愛媛県	西条市 一部	土地改良	基準点測量 基準点測量	2級 3級	3点 1点	農林水産省中国四国農政局道前平野農地整備事業所 助言 H30.2.9 H0106	株式会社カイハツ	H30.2.8 H30.3.16
愛媛県	久万高原町 一部	道路計画	基準点測量	2級	3点	四国地方整備局松山河川国道事務所 助言 H30.2.26 H0109	株式会社芙蓉コンサルタント	H30.3.1 H30.3.30
愛媛県	宇和島市 一部 松野町 一部 鬼北町 一部	砂防計画	数値図化	2500	6.7km <sup>2</sup>	愛媛県南予地方局 助言 H30.2.28 H0110	アジア航測株式会社	H29.1.21 H30.3.24
愛媛県	大洲市 一部	河川管理	基準点測量 基準点測量	2級 3級	2点 5点	四国地方整備局山島坂ダム工事事務所 助言 H30.3.15 H0112	四国建設コンサルタント株式会社	H30.3.26 H30.3.30
愛媛県	東温市 一部 松山市 一部	砂防計画	数値図化	2500	34.5km <sup>2</sup>	愛媛県中予地方局 助言 H30.3.15 H0113	国際航業株式会社	H30.3.12 H30.9.30
高知県	高知市 一部	総合計画	数値撮影(デジタル) 写真地図作成(デジタルオルソ) 修正測量	地上画素寸法 14cm 1000 1000	308.99km <sup>2</sup> 308.99km <sup>2</sup> 308.99km <sup>2</sup>	高知県高知市 助言 H29.5.11 H0007	国際航業株式会社	H29.4.25 H30.3.31
高知県	土佐市 一部	基準点管理	復旧測量(基準点)	3級	1点	高知県土佐市 助言 H29.5.12 H0010	南海測量設計株式会社	H29.5.11 H29.5.31
高知県	いの町 一部 佐川町 一部 越知町 一部 日高村 一部	道路計画	数値図化 航空レーザ測量	2500 1000	20km <sup>2</sup> 70km <sup>2</sup>	四国地方整備局土佐国道事務所 助言 H29.7.20 H0020	中日航空株式会社	H29.6.27 H30.1.31
高知県	黒潮町 一部	道路計画	現地測量(数値地形図作成)	1000	0.035km <sup>2</sup>	四国地方整備局中村河川国道事務所 助言 H29.7.24 H0023	四国建設コンサルタント株式会社	H29.7.18 H30.3.30
高知県	田野町 全域	固定資産	数値撮影(デジタル) 写真地図作成(デジタルオルソ)	地上画素寸法 14cm 1000	6.53km <sup>2</sup> 6.53km <sup>2</sup>	高知県田野町 助言 H29.7.21 H0025	株式会社五星	H29.7.19 H30.1.31
高知県	安芸市 一部	土地改良	基準点測量	2級	3点	高知県 助言 H29.7.26 H0028	テクノエーブ株式会社	H29.7.28 H30.3.9
高知県	安芸市 一部	土地改良	基準点測量	2級	2点	高知県 助言 H29.7.26 H0029	南海測量設計株式会社	H29.7.28 H30.3.9
高知県	安芸市 全域 香南市 全域 芸西村 全域	総合計画	数値撮影(デジタル) 写真地図作成(デジタルオルソ)	地上画素寸法 16cm 1000	483.29km <sup>2</sup> 317.21km <sup>2</sup>	高知県安芸市 助言 H29.8.2 H0032	国際航業株式会社	H29.7.28 H30.2.28
高知県	芸西村 全域	総合計画	写真地図作成(デジタルオルソ)	1000	39.6km <sup>2</sup>	高知県芸西村 助言 H29.8.9 H0037	国際航業株式会社	H29.8.7 H30.2.28
高知県	香南市 全域	総合計画	写真地図作成(デジタルオルソ)	1000	126.48km <sup>2</sup>	高知県香南市 助言 H29.8.24 H0039	国際航業株式会社	H29.8.15 H30.2.28
高知県	四万十市 全域	固定資産	数値撮影(デジタル) 写真地図作成(デジタルオルソ)	地上画素寸法 12cm 1000	632.29km <sup>2</sup> 632.29km <sup>2</sup>	高知県四万十市 助言 H29.8.22 H0040	国際航業株式会社	H29.8.16 H30.1.31
高知県	高知市 一部	その他	基準点測量 基準点測量	3級 4級	8点 367点	法務省高知地方務局 助言 H29.9.26 H0053	村山修一土地家屋調査士事務所	H29.10.1 H30.2.28
高知県	いの町 一部	固定資産	数値撮影(デジタル) 写真地図作成(デジタルオルソ)	地上画素寸法 16cm 1000	213km <sup>2</sup> 213km <sup>2</sup>	高知県いの町 助言 H29.10.11 H0059	国際航業株式会社	H29.10.11 H30.3.31



四国地方

都道府県名	測量地域	測量目的	測量種別	縮尺・等級	事業量	測量計画機関(助言番号)	測量作業機関	実施時期
高知県	黒潮町 一部	道路計画	基準点測量 基準点測量 数値図化 路線測量 水準測量	2級 4級 1000 中心線・縦横断・ 用地幅杭設置測 量 3級	5点 69点 0.128km <sup>2</sup> 0.75km 7km	四国地方整備局中村河川国道 事務所 助言 H29.10.18 H0061	株式会社西和コンサルタン ト	H29.10.16 H30.3.30
高知県	黒潮町 一部	道路計画	基準点測量 基準点測量 数値図化 路線測量 水準測量 基準点測量	2級 4級 1000 中心線・縦横断・ 用地幅杭設置測 量 3級 3級	6点 67点 0.132km <sup>2</sup> 2.03km 5km 5点	四国地方整備局中村河川国道 事務所 助言 H29.10.18 H0062	株式会社宮崎測量設計 コンサルタント	H29.10.16 H30.5.31
高知県	日高村 一部 土佐市 一部 いの町 一部 高知市 一部	河川管理	水準測量	3級	20.6km	四国地方整備局高知河川国道 事務所 助言 H29.11.1 H0070	都市開発コンサルタント 株式会社	H29.11.1 H30.3.15
高知県	須崎市 一部	基準点管 理	復旧測量(基 準点)	3級	1点	高知県須崎市 助言 H29.11.15 H0073	株式会社第一コンサル タツ	H29.11.13 H29.12.4
高知県	黒潮町 一部	道路計画	基準点測量 基準点測量 水準測量 現地測量(数 値地形図作 成) 路線測量	2級 4級 3級 1000 その他	4点 75点 5km 0.1km <sup>2</sup> 1.19km	四国地方整備局中村河川国道 事務所 助言 H29.11.28 H0074	株式会社相愛	H29.11.10 H30.5.31
高知県	黒潮町 一部	道路計画	基準点測量 基準点測量 水準測量 現地測量(数 値地形図作 成) 現地測量(数 値地形図作 成) 路線測量	2級 4級 3級 500 1000 その他	4点 92点 3.5km 0.1km <sup>2</sup> 0.1km <sup>2</sup> 3.27km	四国地方整備局中村河川国道 事務所 助言 H29.11.28 H0075	株式会社朝日コンサル タツ	H29.11.10 H30.3.30
高知県	黒潮町 一部	道路計画	基準点測量 基準点測量 現地測量(数 値地形図作 成) 路線測量	2級 4級 1000 その他	2点 77点 0.1km <sup>2</sup> 1.09km	四国地方整備局中村河川国道 事務所 助言 H29.11.28 H0076	株式会社相愛	H29.11.10 H30.5.31
高知県	黒潮町 一部	道路計画	基準点測量 基準点測量 水準測量 現地測量(数 値地形図作 成) その他の応用 測量 路線測量	2級 4級 3級 1000 地上画素寸法 2cm その他	6点 68点 4km 0.2km <sup>2</sup> 0.2km <sup>2</sup> 1.9km	四国地方整備局中村河川国道 事務所 助言 H29.11.28 H0077	株式会社第一コンサル タツ	H29.11.10 H30.4.27
高知県	黒潮町 一部	道路計画	基準点測量 基準点測量 現地測量(数 値地形図作 成) その他の応用 測量 路線測量	2級 4級 1000 地上画素寸法 2cm その他	4点 51点 0.2km <sup>2</sup> 0.2km <sup>2</sup> 1.46km	四国地方整備局中村河川国道 事務所 助言 H29.11.28 H0078	株式会社第一コンサル タツ	H29.11.10 H30.3.30
高知県	黒潮町 一部	道路計画	基準点測量 基準点測量 現地測量(数 値地形図作 成) 路線測量	2級 4級 1000 その他	4点 63点 0.1km <sup>2</sup> 1.06km	四国地方整備局中村河川国道 事務所 助言 H29.11.28 H0079	株式会社西部測量設計 事務所	H29.11.10 H30.3.30
高知県	黒潮町 一部	道路計画	基準点測量 基準点測量 水準測量 現地測量(数 値地形図作 成) 路線測量	2級 4級 3級 500 その他	3点 65点 4km 0.1km <sup>2</sup> 2.43km	四国地方整備局中村河川国道 事務所 助言 H29.11.28 H0080	株式会社ワタリコンサル タツ	H29.11.10 H30.5.31
高知県	四万十町 一部	道路計画	基準点測量 基準点測量 現地測量(数 値地形図作 成)	2級 4級 1000	1点 56点 0.101km <sup>2</sup>	四国地方整備局中村河川国道 事務所 助言 H29.11.28 H0081	株式会社高建総合コン サルタツ	H29.11.8 H30.2.28
高知県	香美市 一部 香南市 一部 南国市 一部	河川管理	水準測量	3級	10.6km	四国地方整備局高知河川国道 事務所 助言 H29.11.22 H0083	株式会社宮崎測量設計 コンサルタント	H29.11.13 H30.3.15
高知県	黒潮町 一部	基準点管 理	復旧測量(基 準点)	2級	1点	四国地方整備局中村河川国道 事務所 助言 H29.11.22 H0084	株式会社高建総合コン サルタツ	H29.10.30 H29.11.30
高知県	安芸市 一部	道路計画	基準点測量	4級	8点	四国地方整備局土佐国道事務 所 助言 H29.12.19 H0089	株式会社昭和コンサル タツ	H29.12.1 H30.1.31
高知県	四万十町 一部	海岸保全	基準点測量	3級	4点	高知県須崎土木事務所四万十 町事務所 助言 H29.12.19 H0095	有限会社カイ土木設計 事務所	H29.12.12 H30.2.22
高知県	大豊町 一部	砂防計画	数値図化	2500	0.022km <sup>2</sup>	高知県 助言 H30.1.5 H0099	応用地質株式会社	H30.1.5 H30.2.28
高知県	三原村 一部	砂防計画	数値図化	2500	0.15km <sup>2</sup>	高知県幡多土木事務所宿毛事 務所 助言 H30.3.7 H0111	株式会社ジオテク	H30.3.5 H30.3.10
愛媛県	西予市 一部	ダム計画	基準点測量	2級	2点	四国地方整備局野村ダム管理 所 助言 H29.10.26 H0065	株式会社セトウチ	H29.9.21 H30.2.28

四国地方

都道府県名	測量地域	測量目的	測量種別	縮尺・等級	事業量	測量計画機関(助言番号)	測量作業機関	実施時期
高知県	安芸市 一部	道路計画	基準点測量 基準点測量	3級 4級	2点 49点	四国地方整備局土佐国道事務所 助言 H29.8.7 H0033	株式会社富士建設コンサルタント	H29.8.2 H29.10.31
高知県	安芸市 一部	道路計画	基準点測量 基準点測量	3級 4級	4点 75点	四国地方整備局土佐国道事務所 助言 H29.8.24 H0041	株式会社二川設計	H29.8.18 H29.10.31
高知県	安芸市 一部	道路計画	基準点測量 基準点測量	3級 4級	4点 32点	四国地方整備局土佐国道事務所 助言 H29.9.26 H0051	株式会社荒谷建設コンサルタント	H29.9.13 H30.1.15
高知県	安芸市 一部	道路計画	基準点測量 基準点測量	3級 4級	1点 42点	四国地方整備局土佐国道事務所 助言 H29.9.26 H0052	株式会社第一コンサルタンツ	H29.9.1 H29.12.28
高知県	安芸市 一部	道路計画	基準点測量 基準点測量	3級 4級	3点 27点	四国地方整備局土佐国道事務所 助言 H29.11.22 H0082	株式会社エイト日本技術開発	H29.11.1 H30.2.28

## 九州地方

都道府県名	測量地域	測量目的	測量種別	縮尺・等級	事業量	測量計画機関(助言番号)	測量作業機関	実施時期
福岡県	久留米市 一部	基準点管理	復旧測量(基準点)	1級	1点	福岡県久留米市 助言 H29.4.5 I0003	大成ジオテック株式会社	H29.4.7
			復旧測量(基準点)	2級	1点			H29.5.12
			復旧測量(基準点)	3級	1点			
福岡県	柳川市 一部	道路管理	基準点測量	2級	3点	福岡県南筑後県土整備事務所 助言 H29.4.11 I0006	東亜建設技術株式会社	H29.1.21
福岡県	大牟田市 一部	道路計画	基準点測量	3級	4点	九州地方整備局福岡国道事務所 助言 H29.4.19 I0012	中央コンサルタンツ株式会社	H29.7.31
		復旧測量(基準点)	4級	25点	H29.2.25			
		基準点測量	4級	16点	H29.5.31			
福岡県	広川町 一部 筑後市 一部 八女市 一部	河川管理	数値図化	2500	15.98km <sup>2</sup>	福岡県八女県土整備事務所 助言 H29.4.19 I0013	大成ジオテック株式会社	H29.2.22
福岡県	桂川町 一部 飯塚市 一部	河川管理	数値撮影(デジタル)	地上画素寸法 14cm 2500	16km <sup>2</sup> 1.1km <sup>2</sup>	福岡県飯塚県土整備事務所 助言 H29.4.24 I0014	大成ジオテック株式会社	H29.2.16 H29.6.30
福岡県	中間市 一部	河川管理	基準点測量	3級	3点	九州地方整備局遠賀川河川事務所 助言 H29.5.1 I0016	石橋開発株式会社	H29.4.19 H29.5.10
福岡県	筑紫野市 一部	土地区画整理	基準点測量	3級	3点	筑紫駅桜並木通り土地区画整理事業個人同意施工予定者株式会社SAKURA 助言 H29.5.12 I0019	坂本測量設計事務所	H29.5.12 H29.6.30
福岡県	大野城市 全域	固定資産	水準測量 数値撮影(デジタル)	簡級 地上画素寸法 12cm 1000	8.51km <sup>2</sup> 26.89km <sup>2</sup> 26.89km <sup>2</sup>	福岡県大野城市 助言 H29.5.24 I0023	株式会社パスコ	H29.5.22 H30.3.31
			同時調整 写真地図作成(デジタル オルソ)	1000	26.89km <sup>2</sup> 26.89km <sup>2</sup>			
福岡県	添田町 全域	固定資産	数値撮影(デジタル)	地上画素寸法 20cm 2500	132.2km <sup>2</sup> 132.2km <sup>2</sup>	福岡県添田町 助言 H29.5.24 I0024	株式会社パスコ	H29.5.22 H30.3.31
			同時調整 写真地図作成(デジタル オルソ)	2500	132.2km <sup>2</sup>			
福岡県	久留米市 一部	都市計画	修正測量	2500	26.3km <sup>2</sup>	福岡県久留米市 助言 H29.5.25 I0035	大成ジオテック株式会社	H29.4.26 H30.3.15
福岡県	大刀洗町 全域 東峰村 全域 筑前町 全域 朝倉市 全域 うきは市 全域 小郡市 全域 久留米市 全域	森林計画	数値撮影(デジタル)	地上画素寸法 29cm	781.56km <sup>2</sup>	福岡県 助言 H29.5.26 I0037	株式会社パスコ	H29.5.25 H29.10.13
福岡県	築上町 一部 みやこ町 一部 芦屋町 一部 行橋市 一部	その他	基準点測量 基準点測量 用地測量	3級 4級	21点 92点 0.0469km <sup>2</sup>	防衛省九州防衛局 助言 H29.6.6 I0043	株式会社コスモエンジニアリング	H29.6.2 H29.8.31
福岡県	福智町 全域	固定資産	数値撮影(デジタル)	地上画素寸法 8cm	42.06km <sup>2</sup>	福岡県福智町 助言 H29.6.7 I0047	株式会社パスコ	H29.6.6 H30.3.31
			水準測量 同時調整 写真地図作成(デジタル オルソ)	簡級 500 500	2.26km <sup>2</sup> 42.06km <sup>2</sup> 42.06km <sup>2</sup>			
福岡県	遠賀町 一部	下水道計画	数値図化	500	0.12km <sup>2</sup>	福岡県遠賀町 助言 H29.6.8 I0051	国際航業株式会社	H29.6.8 H29.8.31
福岡県	粕屋町 一部	都市計画	数値撮影(デジタル)	地上画素寸法 25cm 2500	14.13km <sup>2</sup> 14.13km <sup>2</sup>	福岡県粕屋町 助言 H29.6.14 I0055	大成ジオテック株式会社	H29.5.2 H29.8.31
			修正測量					
福岡県	福岡市 一部	土地区画整理	基準点測量	3級	3点	福岡市北原・田尻土地区画整理準備組合 助言 H29.6.15 I0057	株式会社拓研コンサルタント	H29.6.19 H30.3.30
福岡県	北九州市 一部	その他	基準点測量	1級	3点	福岡県北九州市 助言 H29.6.15 I0058	村井測量設計株式会社	H29.6.19 H30.3.30
福岡県	久山町 全域	固定資産	数値撮影(デジタル)	地上画素寸法 14.5cm	37.44km <sup>2</sup>	福岡県久山町 助言 H29.6.19 I0060	アジア航測株式会社	H29.4.25 H30.3.23
福岡県	粕屋町 全域	固定資産	数値撮影(デジタル)	地上画素寸法 7cm 500	14.13km <sup>2</sup> 14.13km <sup>2</sup>	福岡県粕屋町 助言 H29.6.19 I0061	アジア航測株式会社	H29.4.21 H30.3.23
			同時調整 写真地図作成(デジタル オルソ)	500	14.13km <sup>2</sup>			
福岡県	中間市 一部	道路計画	基準点測量 水準測量	3級 3級	4点 2.4km	福岡県 助言 H29.6.19 I0064	株式会社第一設計コンサルタント	H29.5.24 H29.8.21
福岡県	古賀市 一部	土地区画整理	基準点測量	3級	4点	古賀市玄望園土地区画整理準備組合 助言 H29.7.5 I0070	ヤマソク株式会社	H29.7.7 H30.3.31
福岡県	北九州市 全域 直方市 全域 行橋市 全域 宗像市 全域 福津市 全域 須恵町 全域 芦屋町 全域 水巻町 全域 岡垣町 全域 遠賀町 全域 鞍手町 全域 香春町 全域 糸田町 全域 川崎町 全域 大任町 全域 赤村 全域 苅田町 全域	総合計画	数値撮影(デジタル)	地上画素寸法 12cm	602.59km <sup>2</sup>	福岡県北九州市 助言 H29.7.10 I0076	株式会社パスコ 国際航業株式会社	H29.4.25 H30.3.31
			数値撮影(デジタル)	地上画素寸法 13cm	522.95km <sup>2</sup>			
			同時調整 写真地図作成(デジタル オルソ)	1000 1000	1125.54km <sup>2</sup> 1125.54km <sup>2</sup>			
福岡県	志免町 全域	都市計画	修正測量	2500	8.69km <sup>2</sup>	福岡県志免町 助言 H29.7.12 I0081	アジア航測株式会社	H29.5.26 H30.3.23
福岡県	糸島市 一部	土地区画整理	基準点測量	4級	9点	糸島市前原東土地区画整理組合 助言 H29.7.19 I0090	日本都市技術株式会社	H29.7.20 H30.3.15
福岡県	飯塚市 一部	道路計画	基準点測量 水準測量	3級 3級	5点 2.5km	福岡県飯塚県土整備事務所 助言 H29.7.25 I0092	株式会社山本測量開発	H29.7.25 H29.10.20
福岡県	福岡市 一部	都市計画	修正測量	2500	27km <sup>2</sup>	福岡市 助言 H29.7.26 I0095	国際航業株式会社	H29.7.26 H30.3.23

## 九州地方

都道府県名	測量地域	測量目的	測量種別	縮尺・等級	事業量	測量計画機関(助言番号)	測量作業機関	実施時期
福岡県	芦屋町 全域	都市計画	現地測量(数値地形図作成) 既成図数値化 修正測量	500 500 2500	0.9km 77.71km 11.6km <sup>2</sup>	福岡県芦屋町 助言 H29.7.26 I0096	国際航業株式会社	H29.7.26 H30.3.31
福岡県	朝倉市 全域 東峰村 全域	その他	水準測量 数値撮影(デジタル) 同時調整	簡級 地上画素寸法 8cm 500	25.7km 298.68km <sup>2</sup> 298.68km <sup>2</sup>	福岡県朝倉県土整備事務所 助言 H29.8.1 I0101	大成ジオテック株式会社	H29.8.1 H29.9.29
福岡県	篠栗町 全域	都市計画	既成図数値化 既成図数値化 修正測量 修正測量 数値図化	500 1000 1000 2500 2500	132km 57km 57.6km 12km <sup>2</sup> 26.93km <sup>2</sup>	福岡県篠栗町 助言 H29.8.8 I0112	国際航業株式会社	H29.8.8 H30.3.31
福岡県	太宰府市 全域	固定資産	水準測量 数値撮影(デジタル) 同時調整 写真地図作成(デジタルオルソ)	簡級 地上画素寸法 12cm 1000 1000	5.4km 29.6km <sup>2</sup> 29.6km <sup>2</sup> 29.6km <sup>2</sup>	福岡県太宰府市 助言 H29.8.8 I0113	朝日航洋株式会社	H29.8.8 H30.3.23
福岡県	太宰府市 全域	都市計画	修正測量	2500	29.6km <sup>2</sup>	福岡県太宰府市 助言 H29.8.8 I0114	朝日航洋株式会社	H29.8.8 H30.3.23
福岡県	筑紫野市 全域	固定資産	水準測量 数値撮影(デジタル) 同時調整 写真地図作成(デジタルオルソ)	簡級 地上画素寸法 9.5cm 1000 1000	3.7km <sup>2</sup> 87.73km <sup>2</sup> 87.73km <sup>2</sup> 87.73km <sup>2</sup>	福岡県筑紫野市 助言 H29.8.9 I0115	朝日航洋株式会社	H29.8.9 H30.3.9
福岡県	福岡市 一部	土地区画整理	基準点測量	4級	36点	福岡市青葉一丁目土地区画整理準備組合 助言 H29.8.9 I0117	栄和測量設計株式会社	H29.8.9 H32.3.31
福岡県	八女市 一部	その他	基準点測量	3級	4点	福岡県筑後農林事務所 助言 H29.8.16 I0121	福岡県土地改良事業団体連合会	H29.8.16 H30.3.16
福岡県	春日市 一部	都市計画	修正測量	2500	1.85km <sup>2</sup>	福岡県春日市 助言 H29.8.16 I0122	東亜建設技術株式会社	H29.6.15 H30.3.30
福岡県	久留米市 一部	土地改良	基準点測量	3級	13点	福岡県 助言 H29.8.17 I0125	福岡県土地改良事業団体連合会	H29.8.17 H30.3.16
福岡県	北九州市 一部	道路台帳	基準点測量	3級	3点	福岡県北九州市 助言 H29.8.17 I0128	吉村測量株式会社	H29.8.18 H29.11.30
福岡県	北九州市 一部	道路台帳	基準点測量	3級	7点	福岡県北九州市 助言 H29.8.21 I0131	石橋開発株式会社	H29.8.22 H29.11.30
福岡県	岡垣町 一部	道路管理	基準点測量 基準点測量	2級 3級	1点 1点	福岡県 助言 H29.8.21 I0132	株式会社松尾測量	H29.8.22 H29.11.17
福岡県	筑後市 一部	その他	基準点測量	3級	4点	福岡県 助言 H29.8.24 I0139	株式会社大高開発	H29.8.24 H29.10.2
福岡県	北九州市 一部	砂防計画	基準点測量	3級	2点	福岡県 助言 H29.8.25 I0143	石橋開発株式会社	H29.8.28 H30.2.28
福岡県	筑紫野市 一部	土地区画整理	基準点測量	4級	103点	福岡県筑紫野市 助言 H29.9.4 I0155	日本都市技術株式会社	H29.9.4 H30.3.24
福岡県	宮若市 一部	その他	基準点測量	2級	2点	福岡県 助言 H29.9.5 I0156	有限会社宮田測量設計事務所	H29.9.5 H29.12.22
福岡県	北九州市 一部	道路台帳	基準点測量	3級	4点	福岡県北九州市 助言 H29.9.8 I0157	株式会社宇都宮合同事務所	H29.9.8 H29.11.30
福岡県	篠栗町 一部 飯塚市 一部	その他	航空レーザ測量 数値撮影(デジタル) 数値図化(同時調整含む)	1000、1mグリッド 地上画素寸法 18cm 1000	17.3km <sup>2</sup> 50.79km <sup>2</sup> 2.66km <sup>2</sup>	九州地方整備局北九州国道事務所 助言 H29.9.11 I0162	中日本航空株式会社	H29.8.11 H30.2.28
福岡県	福岡市 一部	土地区画整理	基準点測量	4級	13点	福岡県福岡市 助言 H29.9.13 I0166	日本都市技術株式会社	H29.9.13 H30.3.15
福岡県	那珂川町 全域	総合計画	数値撮影(デジタル) 同時調整 写真地図作成(デジタルオルソ)	地上画素寸法 9.6cm 1000 1000	74.95km <sup>2</sup> 74.95km <sup>2</sup> 74.95km <sup>2</sup>	福岡県那珂川町 助言 H29.9.26 I0172	アジア航測株式会社	H29.7.28 H30.2.28
福岡県	福岡市 一部	都市計画	基準点測量 水準測量	4級 4級	50点 3.3km 50点	都市再生機構九州支社 助言 H29.10.10 I0196	村井測量設計株式会社	H29.10.10 H30.3.23
福岡県	久留米市 全域 うきは市 全域 朝倉市 全域 筑前町 全域	固定資産	水準測量 数値撮影(デジタル) 数値図化(同時調整含む) 写真地図作成(デジタルオルソ)	簡級 地上画素寸法 10cm 1000 1000	14.6km 661.23km <sup>2</sup> 661.23km <sup>2</sup> 229.96km <sup>2</sup>	福岡県久留米市 助言 H29.10.12 I0201	朝日航洋株式会社	H29.10.12 H30.2.28
福岡県	久留米市 全域 うきは市 全域 朝倉市 全域 筑前町 全域	固定資産	水準測量 数値撮影(デジタル) 数値図化(同時調整含む) 写真地図作成(デジタルオルソ)	簡級 地上画素寸法 10cm 1000 1000	14.6km 661.23km <sup>2</sup> 661.23km <sup>2</sup> 246.71km <sup>2</sup>	福岡県朝倉市 助言 H29.10.12 I0202	朝日航洋株式会社	H29.10.12 H30.2.28
福岡県	筑前町 全域 朝倉市 全域 うきは市 全域 久留米市 全域	固定資産	水準測量 数値撮影(デジタル) 数値図化(同時調整含む) 写真地図作成(デジタルオルソ)	簡級 地上画素寸法 10cm 1000 1000	14.6km 661.23km <sup>2</sup> 661.23km <sup>2</sup> 117.46km <sup>2</sup>	福岡県うきは市 助言 H29.10.12 I0203	朝日航洋株式会社	H29.10.12 H30.2.28

## 九州地方

都道府県名	測量地域	測量目的	測量種別	縮尺・等級	事業量	測量計画機関(助言番号)	測量作業機関	実施時期
福岡県	久留米市 全域 うきは市 全域 朝倉市 全域 筑前町 全域	固定資産	水準測量 数値撮影(デジタル) 数値図化(同時調整含む) 写真地図作成(デジタルオルソ)	簡級 地上画素寸法 10cm 1000 1000	14.6km 661.23km <sup>2</sup> 661.23km <sup>2</sup> 67.1km <sup>2</sup>	福岡県筑前町 助言 H29.10.12 I0204	朝日航洋株式会社	H29.10.12 H30.2.28
福岡県	みやま市 一部	土地改良	基準点測量 基準点測量 基準点測量	2級 3級 4級	2点 4点 26点	福岡県 助言 H29.10.20 I0213	福岡県土地改良事業団体連合会	H29.10.20 H30.3.16
福岡県	北九州市 一部	基準点管理	基準点測量	3級	6点	福岡県北九州市 助言 H29.10.20 I0214	村井測量設計株式会社	H29.10.20 H30.3.30
福岡県	上毛町 全域	固定資産	水準測量 数値撮影(デジタル) 同時調整 写真地図作成(デジタルオルソ)	簡級 地上画素寸法 16cm 1000 1000	10.9km 62.4km <sup>2</sup> 62.4km <sup>2</sup> 62.4km <sup>2</sup>	福岡県上毛町 助言 H29.10.24 I0218	朝日航洋株式会社	H29.10.24 H30.3.26
福岡県	福岡市 一部	その他	基準点測量	4級	160点	法務省福岡法務局 助言 H29.10.24 I0223	登記安心プロネット土地 家屋調査士法人	H29.10.24 H30.2.28
福岡県	福岡市 一部	都市計画	修正測量	2500	9km <sup>2</sup>	福岡市 助言 H29.10.24 I0224	株式会社イーディシー	H29.10.24 H30.3.23
福岡県	福岡市 一部	道路台帳	基準点測量 基準点測量 基準点測量 水準測量	2級 3級 4級 3級	3点 1点 44点 1.62km	九州地方整備局福岡国道事務所 助言 H29.11.16 I0255	株式会社新世コンソーシアム	H29.11.16 H30.2.28
福岡県	北九州市 一部	その他	復旧測量(基準点) 復旧測量(水準)	3級 3級	1点 1点	九州地方整備局北九州国道事務所 助言 H29.11.20 I0258	洞海特殊開発株式会社	H29.11.20 H29.12.31
福岡県	北九州市 一部	道路計画	基準点測量	3級	1点	福岡県北九州市 助言 H29.11.20 I0259	有限会社福島測量設計	H29.11.20 H30.3.15
福岡県	北九州市 一部	道路台帳	基準点測量	3級	1点	福岡県北九州市 助言 H29.11.20 I0260	株式会社北九測量設計	H29.11.20 H30.3.15
福岡県	北九州市 一部	基準点管理	基準点測量	3級	1点	福岡県北九州市 助言 H29.11.20 I0261	洞海特殊開発株式会社	H29.11.20 H30.3.15
福岡県	東峰村 一部	河川計画	基準点測量 基準点測量 水準測量	2級 3級 3級	8点 14点 2点	福岡県朝倉県土整備事務所 助言 H29.11.22 I0262	株式会社アジア建設コンサルタント	H29.11.20 H29.12.15
福岡県	朝倉市 一部	河川計画	基準点測量 基準点測量 基準点測量 水準測量	1級 2級 3級 3級	5点 5点 14点 4.7km 2点	福岡県朝倉県土整備事務所 助言 H29.11.27 I0264	大成ジオテック株式会社	H29.11.28 H29.12.15
福岡県	朝倉市 一部	河川計画	基準点測量 基準点測量 基準点測量 水準測量	1級 2級 3級 3級	3点 3点 7点 2.2km 2点	福岡県朝倉県土整備事務所 助言 H29.11.28 I0270	株式会社溝田設計事務所	H29.11.29 H29.12.15
福岡県	北九州市 一部	都市計画	修正測量 地図編集	2500 10000	40.139km <sup>2</sup> 40.139km <sup>2</sup>	福岡県北九州市 助言 H29.11.29 I0271	株式会社パスコ	H29.11.29 H30.2.28
福岡県	朝倉市 一部	河川計画	基準点測量 基準点測量 基準点測量 水準測量	1級 2級 3級 3級	5点 5点 14点 4.7km 2点	福岡県朝倉県土整備事務所 助言 H29.11.28 I0272	株式会社テクノ	H29.11.29 H29.12.15
福岡県	福岡市 一部	都市計画	修正測量	2500	3km <sup>2</sup>	福岡市 助言 H29.11.29 I0273	九州測量設計株式会社	H29.11.29 H30.3.23
福岡県	北九州市 一部	その他	基準点測量 水準測量	4級 4級	31点 1.8km	都市再生機構九州支社 助言 H29.11.29 I0274	写測エンジニアリング株式会社	H29.11.29 H29.12.20
福岡県	北九州市 一部	港湾計画	基準点測量	3級	4点	福岡県北九州市 助言 H29.11.30 I0275	株式会社西日本測研社	H29.11.30 H30.1.31
福岡県	朝倉市 一部	河川計画	基準点測量 基準点測量 基準点測量 水準測量	1級 2級 3級 3級	3点 3点 8点 3.3km 1点	福岡県朝倉県土整備事務所 助言 H29.11.30 I0277	株式会社エーワンコンサルタント	H29.11.30 H29.12.15
福岡県	大川市 一部	道路計画	基準点測量 基準点測量 水準測量	3級 4級 3級	3点 15点 1km 2点	福岡県 助言 H29.12.5 I0283	株式会社エスケイエンジニアリング	H29.12.5 H30.1.31
福岡県	北九州市 一部	その他	基準点測量	3級	1点	北九州市建設局 助言 H29.12.8 I0285	松尾測量事務所	H29.12.7 H30.3.15
福岡県	東峰村 一部	河川計画	基準点測量 基準点測量	2級 3級	1点 41点	福岡県朝倉県土整備事務所 助言 H29.12.8 I0287	株式会社トキワ・シビル ジーアンドエスエンジニア リング株式会社 アジアエンジニアリング 株式会社	H29.12.8 H29.12.15
福岡県	うきは市 一部	土地改良	基準点測量 基準点測量 基準点測量 復旧測量(基準点)	2級 3級 4級 2級	1点 12点 59点 8点	福岡県 助言 H29.12.11 I0291	福岡県土地改良事業団体連合会	H29.12.11 H30.3.23
福岡県	北九州市 一部	その他	基準点測量	1級	1点	北九州市 助言 H29.12.11 I0293	村井測量設計株式会社	H29.12.11 H30.2.28
福岡県	須恵町 一部	都市計画	基準点測量	3級	25点	福岡県須恵町 助言 H29.12.15 I0300	東亜建設技術株式会社	H29.12.15 H30.3.19
福岡県	福岡市 一部	その他	基準点測量 水準測量	4級 4級	100点 2.5km 12点	独立行政法人都市再生機構九州支社 助言 H29.12.20 I0306	株式会社九州測量設計	H29.12.20 H30.2.28
福岡県	福岡市 一部	その他	基準点測量	4級	19点	福岡県福岡市 助言 H29.12.20 I0308	栄和測量設計株式会社	H29.12.20 H30.3.30
福岡県	田川市 一部 飯塚市 一部	道路台帳	基準点測量 基準点測量 水準測量	2級 3級 3級	2点 3点 2km	九州地方整備局北九州国道事務所 助言 H29.12.21 I0309	東亜建設技術株式会社	H29.12.21 H30.3.15
福岡県	苅田町 一部 行橋市 一部	道路台帳	基準点測量	2級	9点	九州地方整備局北九州国道事務所 助言 H29.12.27 I0318	九州建設コンサルタント株式会社	H29.10.3 H30.3.15
福岡県	岡垣町 一部	基準点管理	基準点測量	3級	73点	福岡県岡垣町 助言 H29.12.27 I0320	株式会社拓伸調査設計	H29.12.22 H30.3.15

## 九州地方

都道府県名	測量地域	測量目的	測量種別	縮尺・等級	事業量	測量計画機関(助言番号)	測量作業機関	実施時期
福岡県	朝倉市 一部	河川計画	基準点測量 水準測量 復旧測量(基準点)	3級 3級 3級	5点 1.3km 2点 2点	福岡県朝倉県土整備事務所 助言 H30.1.10 I0331	第一総合技術株式会社	H30.1.10 H30.2.9
福岡県	北九州市 一部	その他	基準点測量	3級	3点	北九州市 助言 H30.1.11 I0334	旭測量設計株式会社	H30.1.11 H30.2.20
福岡県	宗像市 一部	道路計画	基準点測量	2級	1点	福岡県宗像市 助言 H30.1.11 I0335	西日本環境設計株式会社	H30.1.11 H30.3.31
福岡県	赤村 一部	その他	基準点測量	3級	2点	福岡県田川県土整備事務所 助言 H30.1.11 I0336	有限会社旭永設計	H30.1.11 H30.3.15
福岡県	添田町 一部	河川管理	基準点測量	2級	2点	福岡県 助言 H30.1.11 I0337	株式会社巧和技建	H30.1.11 H30.2.16
福岡県	福岡市 一部	道路台帳	数値撮影(デジタル) 数値図化 水準測量	地上画素寸法 6cm 500 簡級	2.07km <sup>2</sup> 0.12km <sup>2</sup> 5km	福岡県福岡市 助言 H30.1.15 I0339	九州地理情報株式会社	H29.12.26 H30.3.22
福岡県	朝倉市 一部	河川計画	基準点測量 基準点測量 水準測量	2級 3級 3級	3点 7点 5.4km	福岡県朝倉県土整備事務所 助言 H30.1.24 I0344	西鉄シー・イー・コンサル タント株式会社	H30.1.24 H30.3.15
福岡県	朝倉市 一部	河川計画	基準点測量 基準点測量 水準測量	2級 3級 3級	3点 2点 1点	福岡県朝倉県土整備事務所 助言 H30.1.24 I0345	株式会社第一技術コン サルタント	H30.1.25 H30.3.9
福岡県	朝倉市 一部	その他	基準点測量 水準測量	2級 3級	5点 4.9km	福岡県朝倉県土整備事務所 助言 H30.1.30 I0347	大成ジオテック株式会社	H30.1.30 H30.3.31
福岡県	鞍手町 一部	その他	基準点測量 基準点測量	3級 4級	2点 12点	福岡県 助言 H30.2.1 I0353	マサキ測量設計株式会 社	H30.2.1 H30.3.23
福岡県	朝倉市 一部	河川計画	基準点測量 基準点測量 基準点測量 水準測量	1級 2級 3級 3級	3点 3点 10点 5.26km 1点	福岡県朝倉県土整備事務所 助言 H30.2.5 I0356	アステックコンサルタンツ 株式会社	H30.2.5 H30.2.28
福岡県	朝倉市 一部	河川計画	基準点測量 基準点測量 基準点測量 水準測量	1級 2級 3級 3級	5点 6点 20点 6.5km	福岡県朝倉県土整備事務所 助言 H30.2.5 I0358	エイコー・コンサルタンツ 株式会社	H30.2.5 H30.2.28
福岡県	宗像市 一部	その他	基準点測量	1級	6点	福岡県宗像市 助言 H30.2.7 I0360	有限会社陸地測量事務 所	H30.2.7 H30.3.31
福岡県	八女市 一部 筑後市 一部 広川町 一部	河川管理	数値図化	2500	26.9km <sup>2</sup>	福岡県八女県土整備事務所 助言 H30.2.8 I0363	大成ジオテック株式会社	H29.1.16 H30.3.23
福岡県	福岡市 一部	道路管理	基準点測量	3級	4点	福岡県福岡市 助言 H30.2.16 I0364	三和測量設計有限会社	H30.2.16 H30.3.15
福岡県	朝倉市 一部	河川管理	基準点測量 基準点測量 水準測量	2級 3級 3級	4点 4点 6.5km	九州地方整備局筑後川河川事 務所 助言 H30.2.16 I0365	大成ジオテック株式会社	H30.2.16 H30.3.20
福岡県	遠賀町 一部 岡垣町 一部	道路台帳	基準点測量	2級	2点	福岡県北九州県土整備事務所 助言 H30.2.16 I0366	村井測量設計株式会社	H30.2.16 H30.3.30
福岡県	那珂川町 一部	その他	基準点測量	2級	13点	福岡県 助言 H30.2.20 I0367	大成ジオテック株式会社	H30.2.20 H30.3.15
福岡県	北九州市 一部	その他	基準点測量	3級	1点	北九州市 助言 H30.2.21 I0368	株式会社宇都宮合同事 務所	H30.2.21 H30.3.15
福岡県	福智町 一部	その他	復旧測量(基準点)	3級	1点	福岡県田川県土整備事務所 助言 H30.2.23 I0369	竹下設計事務所	H30.2.23 H30.3.15
福岡県	宇美町 一部	道路計画	MMS計測	500	0.4km	福岡県宇美町 助言 H30.2.26 I0370	株式会社パスコ	H30.2.23 H30.3.30
福岡県	八女市 一部	砂防計画	修正測量 写真地図作成(デジタル オルソ)	2500 2500	0.1km <sup>2</sup> 0.1km <sup>2</sup>	福岡県八女県土整備事務所 助言 H30.2.27 I0372	アジア航測株式会社	H29.12.23 H30.3.20
福岡県	朝倉市 一部	河川計画	基準点測量 基準点測量 水準測量	2級 3級 3級	2点 11点 4.5km 1点	福岡県朝倉県土整備事務所 助言 H30.3.5 I0377	(株)西日本測量設計	H30.3.5 H30.4.28
福岡県	大牟田市 一部	その他	基準点測量 基準点測量	2級 3級	2点 5点	福岡県大牟田市 助言 H30.3.7 I0379	有限会社永和測量設計	H30.2.16 H30.3.30
福岡県	大刀洗町 一部 うきは市 一部 小郡市 一部 久留米市 一部	河川管理	数値図化	2500	9.3km <sup>2</sup>	福岡県久留米県土整備事務所 助言 H30.3.9 I0381	大成ジオテック株式会社	H30.2.27 H30.3.30
福岡県	大任町 一部	その他	基準点測量	3級	2点	福岡県田川県土整備事務所 助言 H30.3.12 I0386	呉調査設計株式会社	H30.1.11 H30.3.15
福岡県	北九州市 一部 中間市 全域 宗像市 全域 芦屋町 全域 水巻町 全域 岡垣町 全域 遠賀町 全域 鞍手町 一部 苅田町 一部	砂防計画	水準測量 水準測量 航空レーザー測 量	3級 4級 1000	16点 17.37km 10点 563.33km <sup>2</sup>	福岡県 助言 H30.3.29 I0392	国際航業株式会社	H30.3.23 H30.9.14
福岡県	水巻町 一部	道路計画	基準点測量	3級	6点	福岡県北九州県土整備事務所 助言 H30.3.30 I0393	石橋開発株式会社 株式会社第一設計コン サルタント	H30.2.14 H30.6.29
福岡県	那珂川町 一部	道路計画	基準点測量 基準点測量 水準測量	2級 3級 3級	1点 2点 5.7km	福岡県那珂県土整備事務所 助言 H30.3.30 I0395	株式会社オービット	H30.2.22 H30.8.31
佐賀県	武雄市 一部 江北町 一部	鉄道計画	基準点測量	2級	21点	独立行政法人鉄道建設・運輸 施設整備支援機構九州新幹線 建設局 助言 H29.5.12 I0018	玉野総合コンサルタント 株式会社	H29.5.12 H29.8.21
佐賀県	玄海町 全域	固定資産	水準測量 数値撮影(デジタル) 同時調整 写真地図作成(デジタル オルソ)	簡級 地上画素寸法 12cm 1000 1000	5.14km <sup>2</sup> 36.01km <sup>2</sup> 36.01km <sup>2</sup> 36.01km <sup>2</sup>	佐賀県玄海町 助言 H29.6.1 I0039	株式会社パスコ	H29.6.1 H30.3.31
佐賀県	武雄市 一部	河川計画	基準点測量 水準測量 数値撮影(デジタル) 数値図化(同時調整含む) 写真地図作成(デジタル オルソ)	2級 3級 地上画素寸法 6cm 500 500	3点 5.4km 3点 2.34km <sup>2</sup> 2.34km <sup>2</sup> 2.34km <sup>2</sup>	九州地方整備局武雄河川事 務所 助言 H29.6.2 I0042	東亜建設技術株式会社	H29.6.2 H29.6.30
佐賀県	武雄市 一部	土地区画 整理	基準点測量 基準点測量	3級 4級	6点 49点	佐賀県武雄市 助言 H29.7.14 I0084	株式会社中庭測量コン サルタント	H29.7.18 H30.3.23

## 九州地方

都道府県名	測量地域	測量目的	測量種別	縮尺・等級	事業量	測量計画機関(助言番号)	測量作業機関	実施時期
佐賀県	佐賀市 一部	その他	MMS計測	500	5.62km	佐賀県佐賀市助言 H29.7.26 I0097	株式会社パスコ	H29.7.26 H30.3.23
佐賀県	佐賀市 全域	固定資産	水準測量 数値撮影(デジタル) 同時調整 写真地図作成(デジタル オルソ)	簡級 地上画素寸法 12cm 1000 1000	10.36km <sup>2</sup> 431.84km <sup>2</sup> 431.84km <sup>2</sup> 431.84km <sup>2</sup>	佐賀県佐賀市助言 H29.8.30 I0147	国際航業株式会社	H29.8.28 H30.3.30
佐賀県	多久市 一部	土地改良	基準点測量 基準点測量 基準点測量	2級 3級 4級	4点 10点 80点	佐賀県助言 H29.11.2 I0241	佐賀県土地改良事業団体連合会	H29.11.2 H30.3.16
佐賀県	江北町 全域	都市計画	数値図化	2500	24.49km <sup>2</sup>	佐賀県江北町助言 H29.11.6 I0245	大成ジオテック株式会社	H29.9.27 H30.2.28
佐賀県	多久市 一部	土地区画整理	基準点測量 基準点測量	3級 4級	1点 29点	佐賀県多久市助言 H29.11.10 I0251	日本都市技術株式会社	H29.11.13 H30.3.30
佐賀県	鳥栖市 一部	都市計画	基準点測量 基準点測量 水準測量	2級 3級 3級	5点 9点 6km	佐賀県鳥栖市助言 H29.11.16 I0254	有限会社前田測量設計事務所	H29.11.16 H30.3.27
佐賀県	神埼市 一部	ダム計画	その他 水準測量	UAVレーザ 0.5m メッシュ 2級	0.2km <sup>2</sup> 16.2km	九州地方整備局武雄河川事務所助言 H29.12.21 I0310	株式会社九州測量設計	H29.12.20 H30.2.28
佐賀県	白石町 一部 佐賀市 一部	地盤変動調査	水準測量	1級	149.7km	佐賀県助言 H29.12.25 I0311	国際技術コンサルタント株式会社	H29.12.22 H30.3.30
佐賀県	小城市 一部 佐賀市 一部	道路計画	MMS計測	500	72.5km	佐賀県佐賀土木事務所助言 H29.12.26 I0314	株式会社パスコ	H29.12.26 H30.3.15
佐賀県	多久市 一部	砂防計画	数値図化 写真地図作成(デジタル オルソ)	2500 2500	4.54km <sup>2</sup> 4.54km <sup>2</sup>	佐賀県佐賀土木事務所助言 H29.12.27 I0315	第一復建株式会社	H29.6.23 H30.1.18
佐賀県	多久市 一部	砂防計画	数値図化 写真地図作成(デジタル オルソ)	2500 2500	8.77km <sup>2</sup> 8.77km <sup>2</sup>	佐賀県佐賀土木事務所助言 H29.12.27 I0316	株式会社間瀬コンサルタント	H29.6.23 H30.1.18
佐賀県	多久市 一部	砂防計画	数値図化 写真地図作成(デジタル オルソ)	2500 2500	6.6km <sup>2</sup> 6.6km <sup>2</sup>	佐賀県佐賀土木事務所助言 H29.12.27 I0317	国土防災技術株式会社	H29.6.22 H30.1.17
佐賀県	佐賀市 一部	その他	基準点測量	4級	200点	法務省佐賀地方法務局助言 H29.12.27 I0319	株式会社平野総合設計	H30.1.9 H31.3.31
佐賀県	小城市 一部 多久市 一部	道路計画	基準点測量 復旧測量(基準点) 基準点測量 復旧測量(基準点) 水準測量	2級 2級 3級 3級 3級	8点 1点 14点 1点 26.5km	九州地方整備局佐賀国道事務所助言 H30.1.9 I0329	国際技術コンサルタント株式会社 株式会社精工コンサルタント	H30.1.9 H30.3.15
佐賀県	鳥栖市 一部	道路計画	MMS計測	500	2.8km	佐賀県鳥栖市助言 H30.1.31 I0349	株式会社パスコ	H30.1.31 H30.3.16
佐賀県	鳥栖市 一部	その他	復旧測量(水準)	2級	9.6km	九州地方整備局筑後川河川事務所助言 H30.3.16 I0388	日鉄鉱コンサルタント株式会社	H30.3.15 H30.3.23
長崎県	川棚町 一部	河川管理	基準点測量	3級	4点	長崎県北振興局助言 H29.4.3 I0001	県北土地開発株式会社	H29.4.5 H29.7.31
長崎県	対馬市 一部	砂防計画	数値図化 写真地図作成(デジタル オルソ)	2500 2500	6.61km <sup>2</sup> 6.61km <sup>2</sup>	長崎県 対馬振興局助言 H29.4.7 I0004	第一復建株式会社	H29.4.1 H31.3.25
長崎県	平戸市 一部	基準点管理	基準点測量	2級	1点	長崎県平戸市助言 H29.5.19 I0021	株式会社肥後測量設計	H29.6.1 H29.8.31
長崎県	佐世保市 一部	その他	基準点測量 基準点測量 基準点測量	1級 2級 3級	22点 56点 214点	株式会社 九電工助言 H29.6.2 I0041	株式会社ガイア	H29.6.2 H29.10.31
長崎県	長崎市 一部	砂防計画	基準点測量	3級	2点	長崎県助言 H29.6.7 I0050	九州オリエン測量設計株式会社	H29.5.23 H30.2.28
長崎県	五島市 一部	その他	水準測量 数値撮影(デジタル) 数値図化(同時調整含む)	3級 地上画素寸法 16cm 1000	22.6km 1.21km <sup>2</sup> 1.21km <sup>2</sup>	長崎県五島振興局助言 H29.6.14 I0054	大成ジオテック株式会社	H29.5.2 H29.9.28
長崎県	佐世保市 一部	土地改良	基準点測量	3級	1点	長崎県助言 H29.6.15 I0056	株式会社実光測量設計	H29.6.19 H29.9.7
長崎県	雲仙市 一部	砂防計画	数値図化	2500	10.4km <sup>2</sup>	長崎県島原振興局助言 H29.6.20 I0065	株式会社高崎総合コンサルタント	H28.11.21 H30.12.20
長崎県	時津町 一部	道路計画	基準点測量	2級	1点	長崎県時津町助言 H29.6.29 I0066	九州オリエン測量設計株式会社	H29.6.15 H29.12.11
長崎県	西海市 一部	砂防計画	基準点測量 基準点測量 復旧測量(基準点)	2級 3級 2級	1点 2点 2点	長崎県助言 H29.6.29 I0067	株式会社工藤測量設計	H29.5.29 H29.9.25
長崎県	対馬市 一部	海岸保全	基準点測量	2級	1点	長崎県助言 H29.7.10 I0074	玄海測量設計株式会社	H29.7.10 H29.10.31
長崎県	五島市 一部	道路管理	基準点測量 基準点測量	2級 3級	2点 6点	長崎県助言 H29.7.10 I0075	有限会社睦測量	H29.7.10 H29.12.22
長崎県	佐世保市 一部	道路計画	基準点測量 基準点測量 基準点測量	1級 2級 3級	1点 1点 2点	長崎県助言 H29.7.10 I0077	有限会社田測測量設計	H29.7.14 H30.3.23
長崎県	雲仙市 一部	道路計画	基準点測量 基準点測量	2級 3級	1点 3点	長崎県助言 H29.7.10 I0078	豊福設計株式会社	H29.7.14 H29.8.31
長崎県	雲仙市 一部	ほ場整備	復旧測量(基準点) 復旧測量(基準点) 基準点測量 基準点測量	2級 3級 2級 3級	6点 12点 5点 14点	山田原第2土地改良区助言 H29.7.13 I0082	長崎県土地改良事業団体連合会	H29.7.18 H30.2.23
長崎県	島原市 一部 南島原市 一部	砂防計画	航空レーザ測量	1000	20.86km <sup>2</sup>	九州地方整備局雲仙復興事務所助言 H29.7.19 I0085	朝日航洋株式会社	H29.7.19 H30.1.31

## 九州地方

都道府県名	測量地域	測量目的	測量種別	縮尺・等級	事業量	測量計画機関(助言番号)	測量作業機関	実施時期
長崎県	平戸市 一部	農地開発	基準点測量 基準点測量	2級 3級	5点 10点	長崎県平戸市 助言 H29.7.27 I0094	株式会社肥後測量設計	H29.7.28 H30.3.22
長崎県	佐世保市 全域	都市計画	修正測量 地図編集	2500 10000	426.58km <sup>2</sup> 426.58km <sup>2</sup>	長崎県佐世保市 助言 H29.8.1 I0103	株式会社パスコ	H29.8.1 H30.3.31
長崎県	波佐見町 一部	その他	基準点測量 基準点測量	2級 3級	2点 1点	長崎県 助言 H29.8.4 I0107	株式会社高松設計コン サルタン	H29.8.4 H30.3.23
長崎県	島原市 一部	その他	復旧測量(基 準点)	1級	1点	九州地方整備局長崎河川国道 事務所 助言 H29.8.4 I0108	株式会社オービット	H29.8.4 H30.3.15
長崎県	新上五島町 一部	道路計画	基準点測量	2級	2点	長崎県 助言 H29.8.7 I0110	橋口技術設計株式会社 (旧社名:橋口環境設計 株式会社)	H29.8.7 H30.1.31
長崎県	大村市 一部	その他	基準点測量 水準測量	3級 3級	1点 0.8km 1点	九州地方整備局長崎河川国道 事務所 助言 H29.8.7 I0111	大洋技研株式会社	H29.8.7 H29.9.30
長崎県	五島市 一部	道路計画	基準点測量 基準点測量	2級 3級	2点 3点	長崎県五島振興局 助言 H29.8.16 I0120	有限会社山田測量	H29.8.1 H29.12.22
長崎県	佐世保市 一部 西海市 一部 小値賀町 一部 新上五島町 全域	森林計画	航空レーザー測 量	1000	267.4km <sup>2</sup>	長崎県五島振興局 助言 H29.8.18 I0129	国際航業株式会社	H29.7.28 H30.1.29
長崎県	平戸市 一部	土地改良	基準点測量 基準点測量 水準測量	2級 3級 3級	5点 10点 10.6km 4点	長崎県 助言 H29.8.22 I0133	扇精光コンサルタンツ株 式会社	H29.8.22 H30.1.13
長崎県	長与町 全域	都市計画	修正測量 地図編集	2500 10000	28.73km <sup>2</sup> 28.73km <sup>2</sup>	長崎県長与町 助言 H29.8.22 I0134	国際航業株式会社	H29.8.22 H30.3.12
長崎県	松浦市 一部	道路計画	基準点測量 水準測量	2級 3級	1点 3.9km	九州地方整備局長崎河川国道 事務所 助言 H29.8.23 I0137	株式会社オービット	H29.8.23 H30.3.9
長崎県	平戸市 一部	農地開発	基準点測量 基準点測量	2級 3級	6点 10点	長崎県平戸市 助言 H29.8.24 I0138	株式会社肥後測量設計	H29.8.24 H30.3.22
長崎県	波佐見町 一部	土地区画 整理	基準点測量 基準点測量 基準点測量 水準測量 数値図化	2級 3級 4級 3級 1000	7点 7点 70点 4.1km 2点 1km <sup>2</sup>	長崎県 助言 H29.8.25 I0140	アジア航測株式会社	H29.8.25 H30.2.8
長崎県	雲仙市 一部	土地改良	復旧測量(基 準点)	2級	2点	長崎県 助言 H29.8.25 I0141	九州オリエン測量設計 株式会社	H29.8.28 H30.2.28
長崎県	諫早市 一部	土地区画 整理	基準点測量 基準点測量 水準測量 数値図化(同 時調整含む)	2級 3級 3級 1000	18点 15.9km 26点 2.61km <sup>2</sup>	長崎県 助言 H29.8.29 I0151	株式会社パスコ	H29.8.29 H30.2.14
長崎県	雲仙市 一部	その他	基準点測量 基準点測量 水準測量 数値撮影(デ ジタル) 水準測量 数値図化(同 時調整含む)	2級 3級 3級 地上画素寸法 12cm 簡級 1000	6点 18点 9.6km 0.81km <sup>2</sup> 9.9km 0.81km <sup>2</sup>	長崎県島原振興局 助言 H29.9.11 I0159	国際航業株式会社	H29.9.4 H30.2.26
長崎県	南島原市 一部 島原市 一部	砂防計画	基準点測量 航空レーザー測 量	2級 500	5点 0.06km <sup>2</sup>	九州地方整備局雲仙復興事務 所 助言 H29.9.15 I0167	株式会社建設技術研究 所 中日本航空株式会社	H29.9.1 H30.3.15
長崎県	大村市 一部	その他	基準点測量	2級	3点	長崎県 助言 H29.9.21 I0170	橋口技術設計株式会社 (旧社名:橋口環境設計 株式会社)	H29.9.21 H30.2.9
長崎県	五島市 一部	その他	基準点測量 基準点測量	2級 3級	5点 13点	長崎県 助言 H29.10.6 I0195	光栄測量設計株式会社	H29.10.6 H30.3.29
長崎県	雲仙市 一部	港湾計画	基準点測量	2級	2点	長崎県雲仙市 助言 H29.10.10 I0197	豊福設計株式会社	H29.10.10 H29.11.30
長崎県	佐世保市 一部	その他	基準点測量	2級	2点	長崎県佐世保市 助言 H29.10.19 I0208	豊福設計株式会社	H29.10.19 H29.11.13
長崎県	西海市 一部	河川管理	基準点測量 基準点測量	2級 3級	3点 5点	長崎県 助言 H29.10.19 I0209	大洋技研株式会社	H29.10.19 H29.12.31
長崎県	長崎市 一部	土地区画 整理	基準点測量	4級	30点	長崎県長崎市 助言 H29.10.19 I0210	昭和株式会社	H29.10.19 H30.3.16
長崎県	雲仙市 一部 諫早市 一部	地盤変動 調査	復旧測量(基 準点)	1級	2点	長崎県 助言 H29.10.27 I0230	西日本開発株式会社	H29.10.27 H30.3.16
長崎県	諫早市 全域	固定資産	数値撮影(デ ジタル) 同時調整 写真地図作 成(デジタル オルソ)	地上画素寸法 12cm 1000 1000	341.79km <sup>2</sup> 341.79km <sup>2</sup> 341.79km <sup>2</sup>	長崎県諫早市 助言 H29.11.6 I0242	国際航業株式会社	H29.11.6 H30.2.20
長崎県	大村市 一部	その他	修正測量	1000	0.37km <sup>2</sup>	長崎県大村市上下水道局 助言 H29.12.1 I0281	アジア航測株式会社	H29.12.4 H30.3.20
長崎県	雲仙市 一部	その他	基準点測量 水準測量 路線測量	4級 4級 その他	4点 0.26km 0.26km	長崎県島原振興局 助言 H29.12.8 I0286	前田測量事務所	H29.12.7 H30.3.24
長崎県	諫早市 一部	河川管理	水準測量	3級	19.4km	九州地方整備局長崎河川国道 事務所 助言 H29.12.8 I0288	橋口技術設計株式会社 (旧社名:橋口環境設計 株式会社)	H29.12.8 H30.3.15
長崎県	諫早市 一部	地盤変動 調査	水準測量 水準測量	1級 2級	15.2km 28.3km	長崎県諫早市 助言 H29.12.11 I0290	扇精光コンサルタンツ株 式会社	H29.12.11 H30.3.30
長崎県	壱岐市 一部	道路計画	基準点測量 基準点測量 水準測量	2級 3級 3級	3点 3点 4点	長崎県 助言 H29.12.11 I0297	株式会社壱岐測量設計	H29.12.11 H30.3.23



## 九州地方

都道府県名	測量地域	測量目的	測量種別	縮尺・等級	事業量	測量計画機関(助言番号)	測量作業機関	実施時期
長崎県	諫早市 一部	河川管理	水準測量	3級	28.5km	九州地方整備局長崎河川国道事務所 助言 H29.12.18 I0304	株式会社橋組	H29.12.18 H30.3.15
長崎県	南島原市 一部	道路計画	基準点測量 基準点測量	2級 3級	3点 4点	長崎県南島原市 助言 H29.12.25 I0312	株式会社工藤測量設計	H29.12.22 H30.2.19
長崎県	佐世保市 一部	道路計画	MMS計測	500	35km	長崎県佐世保市 助言 H30.1.4 I0326	株式会社パスコ	H30.1.4 H30.3.9
長崎県	対馬市 一部	道路計画	基準点測量 基準点測量	2級 3級	5点 1点	長崎県 助言 H30.1.4 I0327	有限会社対馬開発コンサルタント	H30.1.4 H30.3.30
長崎県	長崎市 一部	その他	基準点測量 基準点測量	1級 3級	1点 2点	長崎県 助言 H30.1.4 I0328	大洋技研株式会社	H30.1.4 H30.2.28
長崎県	対馬市 一部	砂防計画	数値図化	2500	6.7km <sup>2</sup>	長崎県対馬振興局 助言 H30.2.5 I0357	西日本技術開発株式会社	H27.7.16 H30.3.30
長崎県	長与町 一部	土地区画整理	基準点測量 基準点測量	2級 3級	8点 14点	長崎県 助言 H30.2.26 I0371	県北土地開発株式会社	H30.2.26 H30.6.30
長崎県	諫早市 一部	道路台帳	修正測量	1000	5.15km	長崎県諫早市 助言 H30.3.1 I0374	国際航業株式会社	H29.12.26 H30.3.9
長崎県	五島市 一部	砂防計画	数値図化	2500	12.5km <sup>2</sup>	長崎県五島振興局 助言 H30.3.5 I0378	復建調査設計株式会社	H28.8.10 H31.3.15
長崎県	新上五島町 一部	砂防計画	数値図化	2500	12.66km <sup>2</sup>	長崎県五島振興局上五島支所 助言 H30.3.7 I0380	アジアエンジニアリング株式会社	H29.12.26 H32.3.25
長崎県	佐々町 一部	道路計画	MMS計測	500	1.1km	長崎県佐々町 助言 H30.3.9 I0382	株式会社パスコ	H30.3.9 H30.3.23
長崎県	新上五島町 一部	砂防計画	数値図化	2500	9.7km <sup>2</sup>	長崎県五島振興局上五島支所 助言 H30.3.12 I0385	株式会社エイト日本技術開発	H29.11.26 H32.3.25
熊本県	熊本市 一部	道路台帳	基準点測量 基準点測量 基準点測量	2級 3級 4級	5点 7点 60点	熊本県熊本市 助言 H29.4.11 I0005	株式会社KIC	H28.12.23 H29.6.30
熊本県	熊本市 一部	道路台帳	基準点測量	4級	12点	熊本県熊本市 助言 H29.4.19 I0010	株式会社熊本技術コンサルタンツ	H29.1.25 H29.5.31
熊本県	熊本市 一部 宇土市 一部 嘉島町 一部	河川管理	水準測量	3級	22km	九州地方整備局熊本河川国道事務所 助言 H29.5.1 I0015	川崎地質株式会社	H29.4.5 H29.8.31
熊本県	熊本市 一部	道路台帳	基準点測量	2級	3点	西日本高速道路株式会社九州支社熊本高速道路事務所 助言 H29.5.25 I0036	株式会社第一エンジニアリング	H29.5.9 H29.7.25
熊本県	熊本市 一部 宇土市 一部	河川管理	水準測量	3級	2点	九州地方整備局熊本河川国道事務所 助言 H29.5.30 I0038	株式会社九英	H29.4.18 H29.7.31
熊本県	上天草市 一部	都市計画	数値図化	2500	0.79km <sup>2</sup>	熊本県上天草市 助言 H29.6.7 I0048	株式会社パスコ	H29.6.6 H29.6.30
熊本県	長洲町 一部	土地改良	基準点測量	2級	7点	熊本県 助言 H29.7.3 I0069	熊本県土地改良事業団体連合会	H29.7.3 H30.2.28
熊本県	長洲町 一部	ほ場整備	水準測量 水準測量 数値撮影(デジタル) 同時調整 数値図化	3級 簡級 地上画素寸法 16cm 1000 1000	6.9km 2.7km 2.16km <sup>2</sup> 2.16km <sup>2</sup> 0.41km <sup>2</sup>	熊本県北広域本部 玉名地域振興局 助言 H29.7.5 I0071	大成ジオテック株式会社	H29.6.13 H29.9.29
熊本県	山鹿市 一部	道路計画	数値撮影(デジタル) 数値図化(同時調整含む)	地上画素寸法 18cm 1000	6.5km <sup>2</sup> 0.8km <sup>2</sup>	熊本県北広域本部 助言 H29.7.21 I0091	中日本航空株式会社	H29.7.11 H29.10.20
熊本県	嘉島町 一部 宇土市 一部 熊本市 一部	河川管理	水準測量	3級	14.15km	九州地方整備局熊本河川国道事務所 助言 H29.7.27 I0093	株式会社九英	H29.7.28 H29.9.25
熊本県	阿蘇市 一部	その他	復旧測量(基準点) 復旧測量(基準点)	2級 3級	7点 7点	熊本県 助言 H29.8.17 I0126	熊本県土地改良事業団体連合会	H29.8.17 H30.3.28
熊本県	阿蘇市 一部	その他	基準点測量 基準点測量	2級 3級	4点 3点	熊本県 助言 H29.8.17 I0127	熊本県土地改良事業団体連合会	H29.8.17 H30.3.28
熊本県	水俣市 一部	都市計画	数値図化	2500	20.035km <sup>2</sup>	熊本県水俣市 助言 H29.8.21 I0130	朝日航洋株式会社	H29.8.21 H30.3.21
熊本県	菊陽町 一部	基準点管理	復旧測量(基準点)	1級	9点	熊本県菊陽町 助言 H29.8.22 I0135	サンヨーコンサルタンツ株式会社	H29.8.22 H29.10.31
熊本県	南阿蘇村 一部 大津町 一部	河川計画	水準測量 航空レーザ測量	4級 1000	2.3km 17.36km <sup>2</sup>	九州地方整備局立野ダム工事事務所 助言 H29.8.30 I0148	株式会社パスコ	H29.8.31 H30.2.28
熊本県	大津町 全域	都市計画	水準測量 水準測量 数値撮影(デジタル) 同時調整 数値図化 数値図化 写真地図作成(デジタルオルソ)	3級 簡級 地上画素寸法 12cm 1000 2500 1000 1000	5km 1.28km 99.1km <sup>2</sup> 99.1km <sup>2</sup> 52.9km <sup>2</sup> 1.1km <sup>2</sup> 99.1km <sup>2</sup>	熊本県大津町 助言 H29.9.4 I0153	国際航業株式会社	H29.9.4 H29.10.31
熊本県	宇城市 一部	土地改良	基準点測量	2級	5点	熊本県 助言 H29.9.4 I0154	熊本県土地改良事業団体連合会	H29.9.4 H30.2.28
熊本県	八代市 一部	森林計画	航空レーザ測量	1000、0.5mグリッド	7.56km <sup>2</sup>	熊本県 助言 H29.9.11 I0158	アジア航測株式会社	H29.7.11 H30.3.23
熊本県	熊本市 一部 御船町 一部 嘉島町 一部 益城町 一部 甲佐町 一部	河川管理	数値撮影(デジタル) 数値図化(同時調整含む)	地上画素寸法 18cm 2500	69.4km <sup>2</sup> 59.52km <sup>2</sup>	九州地方整備局熊本河川国道事務所 助言 H29.9.11 I0163	東亜建設技術株式会社	H29.9.11 H30.2.20
熊本県	熊本市 一部	その他	数値撮影(デジタル) 数値図化(同時調整含む)	地上画素寸法 28cm 2500	27.1km <sup>2</sup> 27.1km <sup>2</sup>	九州地方整備局熊本河川国道事務所 助言 H29.9.11 I0164	大成ジオテック株式会社	H29.7.27 H30.2.20
熊本県	美里町 一部	その他	復旧測量(基準点) 基準点測量	2級 3級	1点 1点	熊本県 助言 H29.9.15 I0168	熊本県土地改良事業団体連合会	H29.9.15 H30.2.28
熊本県	八代市 一部	道路計画	基準点測量	3級	3点	熊本県八代市 助言 H29.9.20 I0169	株式会社福山コンサルタント	H29.9.20 H30.2.28
熊本県	熊本市 一部	道路台帳	MMS計測	500	20.5km	熊本県熊本市 助言 H29.9.29 I0178	株式会社パスコ	H29.9.29 H30.3.20

## 九州地方

都道府県名	測量地域	測量目的	測量種別	縮尺・等級	事業量	測量計画機関(助言番号)	測量作業機関	実施時期
熊本県	菊陽町 全域	固定資産	水準測量 数値撮影(デジタル) 同時調整 写真地図作成(デジタル オルソ)	簡級 地上画素寸法 12cm 1000 1000	1.89km 37.46km <sup>2</sup> 37.46km <sup>2</sup> 37.46km <sup>2</sup>	熊本県菊陽町 助言 H29.9.29 I0179	株式会社パスコ	H29.9.29 H30.3.20
熊本県	荒尾市 全域 南関町 全域 和水町 全域	固定資産	水準測量 数値撮影(デジタル) 同時調整 写真地図作成(デジタル オルソ)	簡級 地上画素寸法 12cm 1000 1000	6.85km 268.83km <sup>2</sup> 268.83km <sup>2</sup> 57.37km <sup>2</sup>	熊本県荒尾市 助言 H29.9.29 I0180	株式会社パスコ	H29.9.28 H30.2.28
熊本県	和水町 全域 南関町 全域 荒尾市 全域	固定資産	水準測量 数値撮影(デジタル) 同時調整 写真地図作成(デジタル オルソ)	簡級 地上画素寸法 12cm 1000 1000	6.85km 268.83km <sup>2</sup> 268.83km <sup>2</sup> 24.33km <sup>2</sup>	熊本県玉東町 助言 H29.9.29 I0181	株式会社パスコ	H29.9.29 H30.2.28
熊本県	和水町 全域 南関町 全域 荒尾市 全域	固定資産	水準測量 数値撮影(デジタル) 同時調整 写真地図作成(デジタル オルソ)	簡級 地上画素寸法 12cm 1000 1000	6.85km 268.83km <sup>2</sup> 268.83km <sup>2</sup> 68.92km <sup>2</sup>	熊本県南関町 助言 H29.9.29 I0182	株式会社パスコ	H29.9.29 H30.2.28
熊本県	荒尾市 全域 南関町 全域 和水町 全域	固定資産	水準測量 数値撮影(デジタル) 同時調整 写真地図作成(デジタル オルソ)	簡級 地上画素寸法 12cm 1000 1000	6.85km 268.83km <sup>2</sup> 268.83km <sup>2</sup> 19.43km <sup>2</sup>	熊本県長洲町 助言 H29.9.29 I0183	株式会社パスコ	H29.9.29 H30.2.28
熊本県	和水町 全域 南関町 全域 荒尾市 全域	固定資産	水準測量 数値撮影(デジタル) 同時調整 写真地図作成(デジタル オルソ)	簡級 地上画素寸法 12cm 1000 1000	6.85km 268.83km <sup>2</sup> 268.83km <sup>2</sup> 98.78km <sup>2</sup>	熊本県和水町 助言 H29.9.29 I0184	株式会社パスコ	H29.9.29 H30.2.28
熊本県	益城町 一部	土地区画 整理	基準点測量 基準点測量 水準測量 復旧測量(基準 点)	3級 4級 3級 3級	3点 137点 9.5km 2点 8点	熊本県益城町 助言 H29.10.2 I0189	株式会社オオバ	H29.10.2 H30.3.31
熊本県	南阿蘇村 一部	その他	水準測量 数値撮影(デジタル) 数値図化(同時 調整含む)	3級 地上画素寸法 14cm 1000	4.9km 2km <sup>2</sup> 0.3km <sup>2</sup>	熊本県 助言 H29.10.10 I0198	アジア航測株式会社	H29.6.8 H29.10.31
熊本県	菊陽町 一部	土地区画 整理	基準点測量 基準点測量 基準点測量 復旧測量(基準 点)	2級 3級 4級 3級	4点 3点 128点 3点	熊本県菊陽町 助言 H29.10.10 I0199	玉野総合コンサルタント 株式会社	H29.10.10 H30.2.28
熊本県	津奈木町 一部 山都町 一部 和水町 一部 阿蘇市 一部 菊池市 一部 水俣市 一部	土地改良	復旧測量(基準 点) 復旧測量(基準 点) 復旧測量(基準 点) 復旧測量(基準 点)	1級 2級 3級 4級	1点 101点 174点 9点	熊本県 助言 H29.10.19 I0211	熊本県土地改良事業団 体連合会	H29.10.19 H29.10.31
熊本県	西原村 全域	固定資産	水準測量 数値撮影(デジタル) 同時調整 写真地図作成(デジタル オルソ)	簡級 地上画素寸法 12cm 1000 1000	3.02km 77.22km <sup>2</sup> 77.22km <sup>2</sup> 77.22km <sup>2</sup>	熊本県西原村 助言 H29.10.23 I0215	株式会社パスコ	H29.10.23 H30.3.31
熊本県	菊池市 全域	総合計画	数値撮影(デジタル) 同時調整 写真地図作成(デジタル オルソ)	地上画素寸法 10cm 1000 1000	276.85km <sup>2</sup> 276.85km <sup>2</sup> 276.85km <sup>2</sup>	熊本県菊池市 助言 H29.11.7 I0249	国際航業株式会社	H29.10.20 H30.3.23
熊本県	熊本市 全域	固定資産	水準測量 数値撮影(デジタル) 同時調整 写真地図作成(デジタル オルソ)	簡級 地上画素寸法 12.5cm 1000 1000	24.4km 390.32km <sup>2</sup> 390.32km <sup>2</sup> 390.32km <sup>2</sup>	熊本県熊本市 助言 H29.11.15 I0252	朝日航洋株式会社	H29.11.15 H30.3.31
熊本県	八代市 一部	河川管理	水準測量 水準測量	2級 3級	28km 60km	九州地方整備局八代河川国道 事務所 助言 H29.11.20 I0256	株式会社九州開発エン ジニヤリング	H29.11.20 H30.3.16
熊本県	熊本市 一部	道路台帳	復旧測量(基準 点) 復旧測量(基準 点) 復旧測量(基準 点)	1級 2級 3級	65点 379点 1627点	熊本県熊本市 助言 H29.11.17 I0257	株式会社パスコ	H29.11.20 H30.3.20
熊本県	天草市 一部	土地改良	基準点測量	2級	4点	熊本県 助言 H29.11.28 I0265	熊本県土地改良事業団 体連合会	H29.11.28 H30.2.28
熊本県	天草市 一部	土地改良	基準点測量	3級	2点	熊本県 助言 H29.11.28 I0266	熊本県土地改良事業団 体連合会	H29.11.28 H30.2.28

## 九州地方

都道府県名	測量地域	測量目的	測量種別	縮尺・等級	事業量	測量計画機関(助言番号)	測量作業機関	実施時期
熊本県	熊本市 一部	その他	基準点測量 復旧測量(基準点)	2級 2級	6点 1点	法務省熊本地方法務局 助言 H29.11.28 I0268	公益社団法人熊本県公共嘱託登記土地家屋調査士協会	H29.11.28 H30.3.16
熊本県	南阿蘇村 一部	土地改良	基準点測量	2級	9点	熊本県 助言 H29.11.28 I0269	熊本県土地改良事業団体連合会	H29.11.28 H30.2.28
熊本県	宇城市 一部	総合計画	基準点測量 水準測量	3級 4級	10点 2200点	熊本県 助言 H29.11.28 I0269 農林水産省九州農政局北部九州土地改良調査管理事務所 助言 H29.12.11 I0289	大正測量設計株式会社	H29.12.11 H30.1.18
熊本県	八代市 一部 芦北町 一部 球磨村 一部	河川管理	数値撮影(デジタル) 数値図化(同時調整含む)	地上画素寸法 18cm 2500	230km <sup>2</sup> 66.1km <sup>2</sup>	九州地方整備局八代河川国道事務所 助言 H29.12.12 I0298	東亜建設技術株式会社	H29.12.12 H30.3.15
熊本県	人吉市 一部 芦北町 一部 錦町 一部 多良木町 一部 湯前町 一部 水上村 一部 相良村 一部 山江村 一部 球磨村 一部 あさぎり町 一部	河川管理	数値撮影(デジタル) 水準測量 数値図化(同時調整含む)	地上画素寸法 20cm 3級 2500	261km <sup>2</sup> 16点 67.3km <sup>2</sup>	九州地方整備局八代河川国道事務所 助言 H29.12.12 I0299	アジア航測株式会社	H29.11.15 H30.3.15
熊本県	八代市 一部	総合計画	数値撮影(デジタル) 同時調整 写真地図作成(デジタル オルソ)	地上画素寸法 12cm 1000 1000	199.7km <sup>2</sup> 199.7km <sup>2</sup> 199.7km <sup>2</sup>	熊本県八代市 助言 H29.12.18 I0302	国際航業株式会社	H29.12.18 H30.3.30
熊本県	宇城市 一部	道路計画	基準点測量	2級	7点	熊本県宇城市 助言 H29.12.15 I0303	株式会社水野建設コンサルタント	H29.12.15 H30.3.26
熊本県	八代市 一部	河川管理	基準点測量	4級	7点	九州地方整備局八代河川国道事務所 助言 H29.12.20 I0307	株式会社九州開発エンジニアリング	H29.12.20 H30.5.31
熊本県	西原村 一部	ほ場整備	基準点測量	3級	7点	熊本県西原村 助言 H29.12.25 I0313	熊本県土地改良事業団体連合会	H29.12.25 H30.3.23
熊本県	山鹿市 一部 菊池市 一部	河川管理	水準測量	3級	14.1km	九州地方整備局菊池川河川事務所 助言 H30.1.31 I0351	西日本測量設計株式会社	H30.2.1 H30.3.30
熊本県	熊本市 一部	道路台帳	基準点測量	4級	20点	熊本県熊本市 助言 H30.3.9 I0383	光亜コンサルタント株式会社	H29.10.10 H30.3.16
熊本県	熊本市 一部	道路計画	基準点測量	3級	4点	熊本県熊本市 助言 H30.3.14 I0387	株式会社光進測量社	H30.3.15 H30.3.30
大分県	宇佐市 一部	その他	基準点測量	2級	7点	農林水産省九州農政局 助言 H29.5.22 I0022	大分県土地改良事業団体連合会	H29.3.1 H29.11.22
大分県	国東市 一部 杵築市 一部 豊後高田市 一部	砂防計画	数値図化 写真地図作成(デジタル オルソ)	2500 2500	3.5km <sup>2</sup> 3.5km <sup>2</sup>	大分県 助言 H29.5.24 I0028	株式会社日建技術コンサルタント	H29.3.22 H29.9.29
大分県	宇佐市 一部 別府市 一部	砂防計画	数値図化 写真地図作成(デジタル オルソ)	2500 2500	4km <sup>2</sup> 4km <sup>2</sup>	大分県 助言 H29.5.24 I0029	写測エンジニアリング株式会社	H29.3.22 H29.9.29
大分県	大分市 一部 由布市 一部	砂防計画	数値図化 写真地図作成(デジタル オルソ)	2500 2500	4km <sup>2</sup> 4km <sup>2</sup>	大分県 助言 H29.5.24 I0030	株式会社中庭測量コンサルタント	H29.4.3 H29.9.29
大分県	臼杵市 一部 津久見市 一部 豊後大野市 一部	砂防計画	数値図化	2500	3.5km <sup>2</sup>	大分県 助言 H29.5.24 I0031	国際航業株式会社	H29.5.24 H29.9.29
大分県	佐伯市 一部	砂防計画	数値図化	2500	4km <sup>2</sup>	大分県 助言 H29.5.24 I0032	中日本航空株式会社	H29.3.22 H29.9.29
大分県	玖珠町 一部 九重町 一部 竹田市 一部	砂防計画	数値図化	2500	4km <sup>2</sup>	大分県 助言 H29.5.24 I0033	株式会社日航コンサルタント	H29.3.22 H29.9.29
大分県	中津市 一部 日田市 一部	砂防計画	数値図化 写真地図作成(デジタル オルソ)	2500 2500	4km <sup>2</sup> 4km <sup>2</sup>	大分県 助言 H29.5.24 I0034	株式会社パスコ	H29.5.24 H29.9.29
大分県	玖珠町 一部	その他	基準点測量 基準点測量 用地測量	3級 4級	32点 40点 0.0427km <sup>2</sup>	防衛省九州防衛局 助言 H29.6.7 I0046	大福コンサルタント株式会社	H29.6.2 H29.8.31
大分県	日出町 全域	都市計画	数値図化 数値図化 地図編集	2500 10000 10000	40.39km <sup>2</sup> 32.84km <sup>2</sup> 40.39km <sup>2</sup>	大分県日出町 助言 H29.6.7 I0049	株式会社パスコ	H29.6.7 H30.3.16
大分県	国東市 全域 宇佐市 全域 杵築市 全域 豊後高田市 全域 中津市 全域 別府市 全域	森林計画	数値撮影(デジタル)	地上画素寸法 30cm	2280km <sup>2</sup>	大分県 助言 H29.7.10 I0073	国際航業株式会社	H29.7.3 H29.10.20
大分県	宇佐市 一部	その他	復旧測量(基準点)	2級	2点	農林水産省九州農政局 助言 H29.7.11 I0080	西日本コンサルタント株式会社	H29.7.14 H29.10.23
大分県	大分市 一部	海岸保全	基準点測量 水準測量	2級 3級	8点 3.5km 8点	九州地方整備局別府港湾・空港整備事務所 助言 H29.7.28 I0100	株式会社シャトー海洋調査	H29.8.1 H29.10.31
大分県	大分市 一部	土地区画整理	基準点測量	4級	173点	大分県大分市 助言 H29.8.28 I0146	日本都市技術株式会社	H29.9.1 H30.3.23
大分県	大分市 一部	道路計画	MMS計測	500	2km	大分県大分市 助言 H29.10.2 I0187	株式会社パスコ	H29.10.2 H30.1.31
大分県	由布市 全域	道路計画	MMS計測	500	640km	大分県由布市 助言 H29.10.2 I0188	株式会社パスコ	H29.10.2 H30.2.28
大分県	大分市 一部	土地区画整理	その他	その他	0.191km <sup>2</sup>	大分県大分市 助言 H29.10.6 I0192	角栄測量設計株式会社	H29.10.6 H30.10.31
大分県	大分市 一部	土地区画整理	その他	その他	0.294km <sup>2</sup>	大分県大分市 助言 H29.10.6 I0193	日本都市技術株式会社	H29.10.6 H30.10.31
大分県	宇佐市 一部	その他	基準点測量	2級	6点	農林水産省九州農政局 助言 H29.10.12 I0205	九州建設コンサルタント株式会社	H29.10.12 H30.1.22
大分県	宇佐市 一部	その他	水準測量	3級	1点	農林水産省九州農政局 助言 H29.10.12 I0206	九州建設コンサルタント株式会社	H29.10.12 H30.1.22
大分県	竹田市 一部	道路計画	MMS計測	500	391km	大分県竹田市 助言 H29.10.25 I0227	株式会社パスコ	H29.10.25 H30.3.9
大分県	大分市 一部	その他	基準点測量 基準点測量	2級 4級	1点 184点	法務省大分地方法務局 助言 H29.10.27 I0231	株式会社高橋コンサルタント	H29.10.30 H30.2.28

## 九州地方

都道府県名	測量地域	測量目的	測量種別	縮尺・等級	事業量	測量計画機関(助言番号)	測量作業機関	実施時期
大分県	由布市 一部 豊後大野市 一部 津久見市 一部 臼杵市 一部 大分市 一部	砂防計画	数値図化 写真地図作成(デジタル オルソ)	2500 2500	4km <sup>2</sup> 4km <sup>2</sup>	大分県 助言 H29.10.31 I0232	東亜建設技術株式会社	H29.8.25 H30.3.23
大分県	中津市 一部 日田市 一部 竹田市 一部 九重町 一部 玖珠町 一部	砂防計画	数値図化	2500	3.5km <sup>2</sup>	大分県 助言 H29.10.31 I0233	大成ジオテック株式会社	H29.10.31 H30.3.23
大分県	別府市 一部 豊後高田市 一部 宇佐市 一部 国東市 一部	砂防計画	数値図化 写真地図作成(デジタル オルソ)	2500 2500	3.5km <sup>2</sup> 3.5km <sup>2</sup>	大分県 助言 H29.10.31 I0234	九州航空株式会社	H29.8.25 H30.3.23
大分県	由布市 一部	砂防計画	数値図化 写真地図作成(デジタル オルソ)	2500 2500	5.26km <sup>2</sup> 5.26km <sup>2</sup>	大分県 助言 H29.10.31 I0235	九州航空株式会社	H29.8.25 H30.3.23
大分県	佐伯市 一部	砂防計画	数値図化 写真地図作成(デジタル オルソ)	2500 2500	3.5km <sup>2</sup> 3.5km <sup>2</sup>	大分県 助言 H29.10.31 I0236	復建調査設計株式会社	H29.8.25 H30.3.23
大分県	別府市 全域	固定資産	数値撮影(デ ジタル) 数値撮影(デ ジタル) 水準測量 同時調整 写真地図作 成(デジタル オルソ)	地上画素寸法 12cm(DMC II 230) 地上画素寸法 14.7cm 簡級 1000 1000	91.29km <sup>2</sup> 66.72km <sup>2</sup> 16.1km <sup>2</sup> 125.34km <sup>2</sup> 125.34km <sup>2</sup>	大分県別府市 助言 H29.11.6 I0243	朝日航洋株式会社	H29.11.6 H30.3.30
大分県	日田市 一部	その他	数値撮影(デ ジタル) 数値図化(同 時調整含む) 写真地図作 成(デジタル オルソ)	地上画素寸法 12cm 1000 1000	1.552km <sup>2</sup> 1.552km <sup>2</sup> 1.552km <sup>2</sup>	大分県日田土木事務所 助言 H29.11.6 I0244	国際航業株式会社	H29.10.23 H29.12.28
大分県	日田市 一部	河川管理	復旧測量(基 準点)	2級	10点	九州地方整備局筑後川河川事 務所 助言 H29.11.27 I0263	九州建設コンサルタン ト株式会社	H29.11.27 H30.2.28
大分県	日田市 一部 玖珠町 一部	森林計画	航空レーザ測 量 修正測量	1000 5000	72.2km <sup>2</sup> 72.2km <sup>2</sup>	大分県 助言 H29.12.5 I0282	アジア航測株式会社	H29.12.5 H30.3.15
大分県	大分市 一部	道路計画	基準点測量	2級	5点	九州地方整備局大分河川国道 事務所 助言 H29.12.5 I0284	ダイエーコンサルタン ト株式会社	H29.12.5 H30.3.15
大分県	豊後高田市 一部	基準点管 理	基準点測量	3級	2点	大分県豊後高田市 助言 H30.1.9 I0330	株式会社キョウワ	H30.1.9 H30.2.15
大分県	宇佐市 一部	道路計画	基準点測量 基準点測量	2級 3級	2点 1点	九州地方整備局大分河川国道 事務所 助言 H30.1.18 I0341	株式会社富士設計	H30.1.18 H30.2.28
大分県	大分市 一部	道路計画	MMS計測	500	5.1km	大分市 助言 H30.1.31 I0350	株式会社パスコ	H30.1.31 H30.3.31
大分県	竹田市 一部	道路計画	水準測量 数値撮影(デ ジタル) 数値図化(同 時調整含む)	簡級 地上画素寸法 16cm 1000	6.5km <sup>2</sup> 3.6km <sup>2</sup> 0.7km <sup>2</sup>	九州地方整備局大分河川国道 事務所 助言 H30.3.20 I0390	大成ジオテック株式会社	H30.4.2 H30.6.30
宮崎県	延岡市 一部	砂防計画	数値図化	2500	12.3km <sup>2</sup>	宮崎県延岡土木事務所 助言 H29.4.17 I0009	株式会社共同技術コン サルタント	H29.4.13 H29.9.29
宮崎県	高千穂町 一部	砂防計画	数値図化	2500	5.638km <sup>2</sup>	宮崎県西臼杵支庁 助言 H29.5.2 I0017	株式会社千代田コンサル タント	H29.4.21 H29.12.22
宮崎県	都城市 一部	砂防計画	数値図化	2500	1.8km <sup>2</sup>	宮崎県都城市土木事務所 助言 H29.5.24 I0026	株式会社国土開発コン サルタント	H29.5.22 H29.11.7
宮崎県	美郷町 一部	砂防計画	数値図化	2500	3.218km <sup>2</sup>	宮崎県日向土木事務所 助言 H29.6.1 I0040	株式会社九州土木設計 コンサルタント	H29.6.1 H30.2.28
宮崎県	新富町 一部	その他	基準点測量 基準点測量 用地測量	3級 4級	28点 163点 0.0871km <sup>2</sup>	防衛省九州防衛局 助言 H29.6.7 I0045	大福コンサルタント株式 会社	H29.6.2 H29.8.31
宮崎県	都城市 全域 三股町 全域	固定資産	水準測量 数値撮影(デ ジタル) 同時調整 写真地図作 成(デジタル オルソ)	簡級 地上画素寸法 12cm 1000 1000	8.19km <sup>2</sup> 734.4km <sup>2</sup> 734.4km <sup>2</sup> 734.4km <sup>2</sup>	宮崎県都城市 助言 H29.6.9 I0052	朝日航洋株式会社	H29.6.9 H29.12.22
宮崎県	都城市 全域 三股町 全域	固定資産	水準測量 数値撮影(デ ジタル) 同時調整 写真地図作 成(デジタル オルソ)	簡級 地上画素寸法 12cm 1000 1000	8.19km <sup>2</sup> 734.4km <sup>2</sup> 734.4km <sup>2</sup> 734.4km <sup>2</sup>	宮崎県三股町 助言 H29.6.9 I0053	朝日航洋株式会社	H29.6.9 H30.3.31
宮崎県	都城市 一部	砂防計画	数値図化	2500	1.8km <sup>2</sup>	宮崎県都城市土木事務所 助言 H29.6.19 I0062	株式会社東九州コンサル タント	H29.6.19 H29.10.6
宮崎県	門川町 一部	砂防計画	数値図化	2500	3.3km <sup>2</sup>	宮崎県日向土木事務所 助言 H29.6.19 I0063	株式会社西田技術開発 コンサルタント	H29.6.19 H30.1.31
宮崎県	日之影町 一部	砂防計画	数値図化	2500	11km <sup>2</sup>	宮崎県西臼杵支庁 助言 H29.7.3 I0068	株式会社東九州コンサル タント	H29.7.3 H29.12.22
宮崎県	宮崎市 一部	砂防計画	数値図化	2500	4.94km <sup>2</sup>	宮崎県宮崎土木事務所 助言 H29.7.10 I0079	砂防エンジニアリング株 式会社	H29.6.23 H29.8.31
宮崎県	宮崎市 一部	土地区画 整理	基準点測量	4級	21点	宮崎県宮崎市 助言 H29.7.14 I0083	有限会社河野技術測量 設計事務所	H29.7.18 H29.12.15
宮崎県	日向市 一部	砂防計画	数値図化	2500	8.4km <sup>2</sup>	宮崎県日向土木事務所 助言 H29.7.19 I0086	株式会社建設技術研究 所	H29.6.30 H30.1.31
宮崎県	門川町 一部	砂防計画	数値図化	2500	0.88km <sup>2</sup>	宮崎県日向土木事務所 助言 H29.7.19 I0087	株式会社西部技建コン サルタント	H29.6.30 H30.2.28
宮崎県	日向市 一部	砂防計画	数値図化	2500	2.56km <sup>2</sup>	宮崎県日向土木事務所 助言 H29.7.19 I0088	九州工営株式会社	H29.6.30 H30.2.28

## 九州地方

都道府県名	測量地域	測量目的	測量種別	縮尺・等級	事業量	測量計画機関(助言番号)	測量作業機関	実施時期
宮崎県	日向市 一部 美郷町 一部	砂防計画	数値図化	2500	5.8km <sup>2</sup>	宮崎県日向土木事務所 助言 H29.7.19 I0089	日向測量設計株式会社	H29.3.29 H30.2.28
宮崎県	宮崎市 一部	土地改良	基準点測量 基準点測量	2級 3級	7点 1点	宮崎県 助言 H29.7.31 I0102	宮崎県土地改良事業団 体連合会	H29.8.2 H30.3.23
宮崎県	串間市 一部	砂防計画	数値図化	2500	0.9km <sup>2</sup>	宮崎県串間土木事務所 助言 H29.8.10 I0119	株式会社西部技建コン サルタント	H29.8.10 H30.3.25
宮崎県	延岡市 一部	砂防計画	数値図化	2500	4.1km <sup>2</sup>	宮崎県延岡土木事務所 助言 H29.8.16 I0123	株式会社日水コン	H29.7.28 H29.12.28
宮崎県	西米良村 一部	砂防計画	数値図化	2500	20.354km <sup>2</sup>	宮崎県西都土木事務所 助言 H29.8.25 I0142	株式会社千代田コンサル タント	H28.7.21 H29.9.29
宮崎県	延岡市 一部	砂防計画	数値図化	2500	11.7km <sup>2</sup>	宮崎県延岡土木事務所 助言 H29.8.25 I0144	フェニックスコンサルタン ト株式会社	H29.6.19 H30.3.15
宮崎県	延岡市 一部	砂防計画	数値図化	2500	5.91km <sup>2</sup>	宮崎県延岡土木事務所 助言 H29.8.28 I0145	株式会社晃和コンサルタ ント	H29.8.28 H29.9.29
宮崎県	延岡市 一部	ほ場整備	水準測量 数値撮影(デ ジタル) 数値図化(同 時調整含む)	3級 地上画素寸法 14cm 1000	7.5km 8.88km <sup>2</sup> 0.97km <sup>2</sup>	宮崎県延岡市 助言 H29.8.30 I0149	朝日航洋株式会社	H29.8.30 H30.2.28
宮崎県	都城市 一部	砂防計画	数値図化	2500	4.6km <sup>2</sup>	宮崎県都城市土木事務所 助言 H29.9.11 I0160	フェニックスコンサルタン ト株式会社	H29.9.11 H30.3.23
宮崎県	都城市 一部	砂防計画	数値図化	2500	3km <sup>2</sup>	宮崎県都城市土木事務所 助言 H29.9.11 I0161	株式会社九州土木設計 コンサルタント	H29.9.11 H30.3.23
宮崎県	椎葉村 一部	砂防計画	数値図化	2500	9.47km <sup>2</sup>	宮崎県日向土木事務所 助言 H29.9.12 I0165	株式会社千代田コンサル タント	H29.6.19 H30.2.28
宮崎県	高鍋町 一部	ほ場整備	水準測量 水準測量 数値撮影(デ ジタル) 数値図化(同 時調整含む)	3級 簡級 地上画素寸法 12cm 1000	11.4km 0.54km <sup>2</sup> 2.14km <sup>2</sup> 0.54km <sup>2</sup>	宮崎県高鍋町 助言 H29.9.26 I0171	朝日航洋株式会社	H29.9.26 H30.3.26
宮崎県	小林市 全域	固定資産	数値撮影(デ ジタル) 同時調整 写真地図作 成(デジタル オルソ)	地上画素寸法 12cm 1000 1000	563.09km <sup>2</sup> 563.09km <sup>2</sup> 563.09km <sup>2</sup>	宮崎県小林市 助言 H29.9.26 I0173	国際航業株式会社	H29.9.26 H30.2.28
宮崎県	延岡市 一部	砂防計画	数値図化	2500	7.4km <sup>2</sup>	宮崎県延岡土木事務所 助言 H29.9.28 I0175	九州工営株式会社	H29.9.26 H29.10.31
宮崎県	延岡市 一部	砂防計画	数値図化	2500	9.1km <sup>2</sup>	宮崎県延岡土木事務所 助言 H29.9.28 I0176	サンコーコンサルタント株 式会社	H29.6.19 H30.3.15
宮崎県	延岡市 一部	砂防計画	数値図化	2500	10.6km <sup>2</sup>	宮崎県延岡土木事務所 助言 H29.9.29 I0185	玉野総合コンサルタント 株式会社	H29.9.10 H30.3.15
宮崎県	新富町 全域	固定資産	水準測量 数値撮影(デ ジタル) 同時調整 写真地図作 成(デジタル オルソ)	簡級 地上画素寸法 16cm 1000 1000	15km 61.53km <sup>2</sup> 61.53km <sup>2</sup> 61.53km <sup>2</sup>	宮崎県新富町 助言 H29.9.29 I0186	朝日航洋株式会社	H29.9.29 H30.3.16
宮崎県	日向市 一部	道路計画	数値図化	1000	0.55km <sup>2</sup>	宮崎県日向土木事務所 助言 H29.10.6 I0194	株式会社パスコ	H29.9.13 H29.12.11
宮崎県	諸塚村 一部	砂防計画	数値図化	2500	5.3km <sup>2</sup>	宮崎県日向土木事務所 助言 H29.10.10 I0200	九州工営株式会社	H29.10.10 H30.3.9
宮崎県	延岡市 一部	砂防計画	数値図化	2500	8km <sup>2</sup>	宮崎県延岡土木事務所 助言 H29.10.16 I0207	株式会社共同技術コン サルタント	H29.10.16 H30.3.15
宮崎県	延岡市 一部	砂防計画	数値図化	2500	8.5km <sup>2</sup>	宮崎県延岡土木事務所 助言 H29.10.23 I0216	株式会社国土開発コン サルタント	H29.10.23 H30.3.15
宮崎県	日南市 一部	砂防計画	数値図化	2500	7.203km <sup>2</sup>	宮崎県日南土木事務所 助言 H29.10.24 I0219	太陽技術コンサルタント 株式会社	H29.10.24 H30.3.25
宮崎県	日南市 一部	砂防計画	数値図化	2500	3km <sup>2</sup>	宮崎県日南土木事務所 助言 H29.10.24 I0220	三井共同建設コンサルタ ント株式会社	H29.10.24 H30.2.28
宮崎県	宮崎市 一部	砂防計画	数値図化	2500	3.01km <sup>2</sup>	宮崎県高岡土木事務所 助言 H29.10.24 I0221	株式会社九州土木設計 コンサルタント	H29.10.24 H30.3.15
宮崎県	国富町 一部 宮崎市 一部	砂防計画	数値図化	2500	4km <sup>2</sup>	宮崎県高岡土木事務所 助言 H29.10.24 I0222	九州工営株式会社	H29.10.24 H30.3.15
宮崎県	宮崎市 一部	その他	基準点測量	4級	152点	法務省宮崎地方法務局 助言 H29.10.25 I0225	有限会社佐藤測量	H29.10.26 H30.2.28
宮崎県	延岡市 一部	砂防計画	数値図化	2500	4.6km <sup>2</sup>	宮崎県延岡土木事務所 助言 H29.10.25 I0226	株式会社エースコンサル タント	H29.10.25 H30.3.15
宮崎県	都城市 一部	道路計画	MMS計測	500	7.8km	宮崎県都城市 助言 H29.10.25 I0228	株式会社パスコ	H29.10.25 H30.3.30
宮崎県	国富町 一部 宮崎市 一部	砂防計画	数値図化 修正測量	2500 2500	2.6km <sup>2</sup> 0.04km <sup>2</sup>	宮崎県高岡土木事務所 助言 H29.10.31 I0237	株式会社ウエスコ	H29.10.30 H29.12.25
宮崎県	高千穂町 一部	砂防計画	数値図化	2500	4.849km <sup>2</sup>	宮崎県西臼杵支庁 助言 H29.11.2 I0238	太陽技術コンサルタント 株式会社	H29.2.16 H29.12.22
宮崎県	都城市 一部	砂防計画	数値図化	2500	2.4km <sup>2</sup>	宮崎県都城市土木事務所 助言 H29.11.2 I0239	株式会社九研総合コン サルタント	H29.11.2 H30.3.23
宮崎県	高原町 一部	土地改良	基準点測量 基準点測量	2級 3級	5点 1点	宮崎県 助言 H29.11.6 I0246	宮崎県土地改良事業団 体連合会	H29.11.8 H30.3.16
宮崎県	都農町 一部 木城町 一部	砂防計画	数値図化 写真地図作 成(デジタル オルソ)	2500 2500	2.5km <sup>2</sup> 2.5km <sup>2</sup>	宮崎県高鍋土木事務所 助言 H29.11.7 I0247	パンフィックコンサルタン ツ株式会社	H29.7.18 H30.3.25
宮崎県	串間市 一部	砂防計画	数値図化	2500	2.96km <sup>2</sup>	宮崎県串間土木事務所 助言 H29.11.28 I0267	株式会社国土開発コン サルタント	H29.11.28 H30.3.25
宮崎県	高千穂町 一部	砂防計画	数値図化	2500	0.53km <sup>2</sup>	宮崎県西臼杵支庁 助言 H29.12.1 I0278	株式会社宮崎産業開発	H29.12.1 H30.3.23
宮崎県	日之影町 一部	砂防計画	数値図化	2500	3.15km <sup>2</sup>	宮崎県西臼杵支庁 助言 H29.12.1 I0279	株式会社西田技術開発 コンサルタント	H29.12.1 H30.3.23
宮崎県	小林市 一部	砂防計画	数値図化	2500	1.5km <sup>2</sup>	宮崎県小林土木事務所 助言 H29.12.1 I0280	株式会社共同技術コン サルタント	H29.12.1 H30.3.25
宮崎県	串間市 一部	砂防計画	数値図化	2500	1.5km <sup>2</sup>	宮崎県串間土木事務所 助言 H29.12.11 I0292	株式会社クリアリア	H29.8.15 H30.3.25
宮崎県	宮崎市 一部	砂防計画	数値図化	2500	1.66km <sup>2</sup>	宮崎県宮崎土木事務所 助言 H29.12.11 I0295	株式会社西田技術開発 コンサルタント	H29.12.11 H30.3.25
宮崎県	宮崎市 一部	砂防計画	数値図化	2500	2.54km <sup>2</sup>	宮崎県宮崎土木事務所 助言 H29.12.11 I0296	株式会社九州土木設計 コンサルタント	H29.12.11 H30.3.25

## 九州地方

都道府県名	測量地域	測量目的	測量種別	縮尺・等級	事業量	測量計画機関(助言番号)	測量作業機関	実施時期
宮崎県	美郷町 一部	砂防計画	数値図化	2500	4.56km <sup>2</sup>	宮崎県日向土木事務所 助言 H29.12.18 10305	株式会社晃和コンサルタン ト	H29.12.12 H30.1.31
宮崎県	小林市 一部 えびの市 一部	その他	水準測量 水準測量 数値撮影(デ ジタル) 数値図化(同 時調整含む)	3級 3級 地上画素寸法 16cm 1000	4点 26.8km <sup>2</sup> 16.1km <sup>2</sup> 2.5km <sup>2</sup>	宮崎県西諸県農林振興局 助言 H29.12.28 10321	株式会社中庭測量コン サルタント	H29.10.26 H30.3.23
宮崎県	宮崎市 一部	砂防計画	数値図化	2500	1.3km <sup>2</sup>	宮崎県宮崎土木事務所 助言 H29.12.28 10322	フェニックスコンサルタン ト株式会社	H29.12.28 H30.3.25
宮崎県	日向市 一部 諸塚村 一部	砂防計画	数値図化	2500	5.9km <sup>2</sup>	宮崎県日向土木事務所 助言 H30.1.4 10323	日向測量設計株式会社	H30.1.5 H30.3.23
宮崎県	五ヶ瀬町 一部	砂防計画	数値図化	2500	8.25km <sup>2</sup>	宮崎県西臼杵支庁 助言 H30.1.4 10324	株式会社九州土木設計 コンサルタント	H30.1.4 H30.3.23
宮崎県	宮崎市 一部	砂防計画	数値図化	2500	3.6km <sup>2</sup>	宮崎県宮崎土木事務所 助言 H30.1.4 10325	株式会社クリアリア	H30.1.4 H30.3.26
宮崎県	小林市 一部 えびの市 一部	砂防計画	数値図化	2500	1.06km <sup>2</sup>	宮崎県小林土木事務所 助言 H30.1.9 10332	国際航業株式会社	H30.1.9 H30.3.25
宮崎県	日南市 一部	砂防計画	数値図化	2500	3km <sup>2</sup>	宮崎県日南土木事務所 助言 H30.1.12 10333	株式会社建設技術研究 所	H29.12.25 H30.3.26
宮崎県	高原町 一部	都市計画	数値図化	2500	2.933km <sup>2</sup>	宮崎県高原町 助言 H30.1.16 10340	国際航業株式会社	H30.1.16 H30.3.16
宮崎県	小林市 一部	砂防計画	数値図化	2500	4.69km <sup>2</sup>	宮崎県小林土木事務所 助言 H30.1.19 10342	株式会社建設技術研究 所	H29.12.25 H30.3.25
宮崎県	高千穂町 一部	砂防計画	数値図化	2500	5.96km <sup>2</sup>	宮崎県西臼杵支庁 助言 H30.1.22 10343	株式会社建設技術研究 所	H30.1.15 H30.3.23
宮崎県	五ヶ瀬町 一部	砂防計画	数値図化	2500	9.7km <sup>2</sup>	宮崎県西臼杵支庁 助言 H30.1.26 10346	株式会社エースコンサル タント	H30.1.4 H30.3.23
宮崎県	宮崎市 一部	道路計画	MMS計測	500	35km	宮崎県宮崎市 助言 H30.1.31 10348	株式会社バスコ	H30.1.31 H30.3.16
宮崎県	西都市 一部	砂防計画	数値図化	2500	3.33km <sup>2</sup>	宮崎県西都土木事務所 助言 H30.2.1 10352	国際航業株式会社	H30.2.1 H30.3.25
宮崎県	延岡市 全域 高千穂町 全域 日之影町 全域 五ヶ瀬町 全域	森林計画	数値撮影(デ ジタル)	地上画素寸法 25cm(UCFp17条 申請済み)	1990km <sup>2</sup>	宮崎県 助言 H30.2.6 10359	大成ジオテック株式会社	H30.2.6 H30.3.28
宮崎県	川南町 一部	その他	水準測量 数値撮影(デ ジタル) 数値図化(同 時調整含む)	3級 地上画素寸法 16cm 1000	19.8km <sup>2</sup> 35点 37.84km <sup>2</sup> 3.51km <sup>2</sup>	宮崎県児湯農林振興局 助言 H30.2.28 10373	株式会社中庭測量コン サルタント	H29.10.19 H30.3.19
宮崎県	椎葉村 一部	砂防計画	数値図化	2500	7.1km <sup>2</sup>	宮崎県日向土木事務所 助言 H30.3.1 10375	株式会社晃和コンサルタ ント	H30.2.22 H30.3.23
宮崎県	川南町 一部	砂防計画	数値図化	2500	1.67km <sup>2</sup>	宮崎県高鍋土木事務所 助言 H30.3.1 10376	株式会社晃和コンサルタ ント	H30.2.28 H30.3.25
宮崎県	日向市 一部	砂防計画	数値図化	2500	2.87km <sup>2</sup>	宮崎県日向土木事務所 助言 H30.3.19 10389	基礎地盤コンサルタンツ 株式会社	H29.8.9 H30.3.23
宮崎県	新富町 一部 木城町 一部	砂防計画	数値図化 写真地図作 成(デジタル オルソ)	2500 2500	1.5km <sup>2</sup> 1.5km <sup>2</sup>	宮崎県高鍋土木事務所 助言 H30.3.30 10396	基礎地盤コンサルタンツ 株式会社	H29.9.7 H30.8.31
鹿児島県	指宿市 一部 南さつま市 一部 南種子町 一部	砂防計画	数値撮影(デ ジタル) 数値図化(同 時調整含む)	地上画素寸法 20cm 2500	65.6km <sup>2</sup> 4.6km <sup>2</sup>	鹿児島県 助言 H29.4.4 10002	株式会社ウエスコ	H29.4.1 H29.8.31
鹿児島県	徳之島町 一部 湧水町 一部 始良市 一部 霧島市 一部	砂防計画	数値図化 写真地図作 成(デジタル オルソ)	2500 2500	9.7km <sup>2</sup> 9.7km <sup>2</sup>	鹿児島県 助言 H29.4.17 10007	アジア航測株式会社	H29.4.13 H29.6.30
鹿児島県	薩摩川内市 一部	土地区画 整理	基準点測量 基準点測量 基準点測量	2級 3級 4級	2点 20点 347点	鹿児島県薩摩川内市 助言 H29.4.13 10008	公益財団法人鹿児島ま ちづくり土地区画整理協 会	H29.5.1 H29.12.11
鹿児島県	肝付町 一部 東串良町 一部 鹿屋市 一部	河川計画	水準測量	3級	101.8km	九州地方整備局大隅河川国道 事務所 助言 H29.4.19 10011	株式会社丸建技術	H29.4.17 H29.7.31
鹿児島県	曾於市 一部	砂防計画	数値図化 写真地図作 成(デジタル オルソ)	2500 2500	5.55km <sup>2</sup> 5.55km <sup>2</sup>	鹿児島県大隅地域振興局 助言 H29.5.24 10025	大成ジオテック株式会社	H28.7.5 H29.6.16
鹿児島県	曾於市 一部	土地改良	基準点測量 基準点測量 基準点測量	2級 3級 4級	3点 4点 12点	鹿児島県曾於市 助言 H29.5.23 10027	鹿児島県土地改良事業 団体連合会	H29.5.2 H29.12.22
鹿児島県	鹿屋市 一部	その他	基準点測量 基準点測量 用地測量	3級 4級	7点 27点 0.0112km <sup>2</sup>	防衛省九州防衛局 助言 H29.6.6 10044	株式会社コスモエンジニ アリング	H29.6.2 H29.8.31
鹿児島県	南種子町 全域 錦江町 全域 始良市 全域 出水市 全域	土地改良	水準測量 数値撮影(デ ジタル) 同時調整 写真地図作 成(デジタル オルソ)	簡級 地上画素寸法 16cm(ADS80) 1000 1000	37.62km <sup>2</sup> 834.78km <sup>2</sup> 834.78km <sup>2</sup> 834.78km <sup>2</sup>	鹿児島県土地改良事業団体連 合会 助言 H29.6.19 10059	バスコ・大成ジオテック共 同企業体	H29.6.19 H30.2.23
鹿児島県	鹿児島市 一部	土地区画 整理	基準点測量 基準点測量	3級 4級	6点 55点	鹿児島県鹿児島市 助言 H29.7.7 10072	公益財団法人鹿児島ま ちづくり土地区画整理協 会	H29.7.18 H30.2.14
鹿児島県	知名町 一部	道路計画	基準点測量	4級	19点	鹿児島県 助言 H29.7.28 10098	コスモコンサルタンツ株 式会社	H29.8.1 H30.1.31
鹿児島県	霧島市 一部	道路計画	基準点測量 基準点測量 水準測量	2級 4級 3級	1点 7点 1.2km	九州地方整備局鹿児島国道事 務所 助言 H29.7.28 10099	株式会社大進	H29.8.1 H29.12.8
鹿児島県	日置市 一部	土地改良	基準点測量 基準点測量 基準点測量	2級 3級 4級	1点 5点 9点	鹿児島県 助言 H29.8.3 10104	鹿児島県土地改良事業 団体連合会	H29.8.8 H30.3.23
鹿児島県	薩摩川内市 一部	土地区画 整理	その他	その他	0.12km <sup>2</sup>	鹿児島県薩摩川内市 助言 H29.8.4 10106	公益財団法人鹿児島ま ちづくり土地区画整理協 会	H29.8.7 H30.2.28
鹿児島県	霧島市 全域	都市計画	修正測量 地図編集	2500 10000	603.18km <sup>2</sup> 603.18km <sup>2</sup>	鹿児島県霧島市 助言 H29.8.4 10109	アジア航測株式会社	H29.7.11 H30.2.28

## 九州地方

都道府県名	測量地域	測量目的	測量種別	縮尺・等級	事業量	測量計画機関(助言番号)	測量作業機関	実施時期
鹿児島県	鹿児島市 一部	土地区画整理	基準点測量 基準点測量	3級 4級	6点 112点	鹿児島県鹿児島市 助言 H29.8.9 I0116	公益財団法人鹿児島まちづくり土地区画整理協会	H29.8.21 H30.2.16
鹿児島県	鹿屋市 一部	その他	基準点測量 基準点測量	3級 4級	3点 16点	防衛省熊本防衛支局 助言 H29.8.9 I0118	株式会社八光開発コンサルタント	H29.8.9 H29.12.15
鹿児島県	曾於市 一部	土地改良	基準点測量 基準点測量 基準点測量	2級 3級 4級	4点 8点 21点	鹿児島県 助言 H29.8.17 I0124	鹿児島県土地改良事業団体連合会	H29.8.17 H30.2.28
鹿児島県	与論町 一部	道路計画	基準点測量 水準測量	4級 4級	20点 2.7km	鹿児島県 助言 H29.8.22 I0136	株式会社福永技研	H29.8.22 H30.1.31
鹿児島県	伊佐市 一部	河川管理	数値図化	2500	9.74km <sup>2</sup>	鹿児島県伊佐市 助言 H29.9.1 I0152	株式会社パスコ	H29.8.2 H30.3.23
鹿児島県	鹿児島市 一部	その他	航空レーザ測量 基準点測量 水準測量	1000 1級 4級	44km <sup>2</sup> 6点 8.307km	九州地方整備局大隅河川国道事務所 助言 H29.9.28 I0174	中電技術コンサルタント株式会社	H29.9.26 H30.2.28
鹿児島県	出水市 一部	道路管理	基準点測量	4級	148点	九州地方整備局鹿児島国道事務所 助言 H29.9.28 I0177	株式会社萩原技研	H29.9.29 H29.11.30
鹿児島県	いちき串木野市 一部	道路計画	基準点測量	2級	2点	九州地方整備局鹿児島国道事務所 助言 H29.10.2 I0190	株式会社大進	H29.10.2 H30.3.15
鹿児島県	志布志市 一部	土地改良	基準点測量 基準点測量 基準点測量	2級 3級 4級	7点 7点 10点	鹿児島県 助言 H29.10.20 I0212	鹿児島県土地改良事業団体連合会	H29.10.20 H30.3.16
鹿児島県	屋久島町 一部	その他	航空レーザ測量	1000	18.3km <sup>2</sup>	九州地方整備局大隅河川国道事務所 助言 H29.10.23 I0217	中電技術コンサルタント株式会社	H29.10.23 H30.2.28
鹿児島県	鹿屋市 一部	道路計画	MMS計測	500	21.7km	鹿児島県鹿屋市 助言 H29.10.25 I0229	株式会社パスコ	H29.10.25 H30.3.16
鹿児島県	鹿児島市 一部	その他	基準点測量 基準点測量	3級 4級	5点 193点	法務省鹿児島地方方法務局 助言 H29.11.2 I0240	大福コンサルタント株式会社	H29.11.2 H31.2.28
鹿児島県	鹿児島市 一部	港湾計画	基準点測量 水準測量	2級 3級	1点 10.4km	九州地方整備局鹿児島港湾・空港整備事務所 助言 H29.11.7 I0248	株式会社五省コンサルタント	H29.11.7 H30.3.27
鹿児島県	志布志市 一部	土地改良	基準点測量 基準点測量 基準点測量	2級 3級 4級	4点 3点 6点	鹿児島県志布志市 助言 H29.11.8 I0250	鹿児島県土地改良事業団体連合会	H29.11.8 H30.3.16
鹿児島県	鹿児島市 一部 出水市 一部 日置市 一部 曾於市 一部	道路台帳	基準点測量 基準点測量	2級 3級	5点 6点	九州地方整備局鹿児島国道事務所 助言 H29.11.16 I0253	株式会社新日本技術コンサルタント	H29.11.16 H30.3.14
鹿児島県	鹿児島市 全域	総合計画	数値撮影(デジタル) 数値撮影(デジタル) 水準測量 同時調整 修正測量 修正測量 写真地図作成(デジタルオルソ)	地上画素寸法 12cm(DMC) 地上画素寸法 25cm 簡級 1000 1000 2500 1000	547.55km <sup>2</sup> 100.9km <sup>2</sup> 27.88km 547.55km <sup>2</sup> 547.55km <sup>2</sup> 547.55km <sup>2</sup> 547.55km <sup>2</sup>	鹿児島県鹿児島市 助言 H29.12.1 I0276	国際航業株式会社	H29.12.1 H31.1.31
鹿児島県	曾於市 一部	総合計画	基準点測量 基準点測量	2級 3級	5点 5点	鹿児島県曾於市 助言 H30.2.1 I0354	株式会社サタコンサルタンツ	H30.2.1 H30.3.23
鹿児島県	さつま町 一部 伊佐市 一部	その他	復旧測量(基準点) 復旧測量(基準点)	1級 2級	16点 5点	九州地方整備局鶴田ダム管理所 助言 H30.2.2 I0355	株式会社高崎総合コンサルタント	H30.2.2 H30.3.15
鹿児島県	三島村 一部	農地開発	基準点測量	3級	2点	鹿児島県三島村 助言 H30.2.9 I0362	株式会社萩原技研	H30.2.9 H30.3.30
鹿児島県	出水市 一部	砂防計画	数値図化 写真地図作成(デジタルオルソ)	2500 2500	19.66km <sup>2</sup> 19.66km <sup>2</sup>	鹿児島県北薩地域振興局 助言 H30.3.12 I0384	大成ジオテック株式会社	H30.1.23 H30.3.23
鹿児島県	鹿児島市 一部	砂防計画	水準測量 航空レーザ測量	4級 1000	3.04km 114.3km <sup>2</sup>	鹿児島県 助言 H30.3.22 I0391	株式会社パスコ	H30.3.22 H30.7.17
鹿児島県	三島村 一部	農地開発	基準点測量	3級	2点	鹿児島県三島村 助言 H30.3.30 I0394	株式会社萩原技研	H30.4.6 H30.5.31
佐賀県 福岡県	みやき町 一部 朝倉市 一部 久留米市 一部 うきは市 一部	河川管理	復旧測量(基準点) 復旧測量(基準点) 水準測量	2級 2級 2級	2点 24点 5.6km	九州地方整備局筑後川河川事務所 助言 H30.1.16 I0338	平和測量設計株式会社	H30.1.16 H30.3.30
大分県 福岡県	中津市 一部 吉富町 一部 上毛町 一部	河川管理	修正測量	2500	27.8km <sup>2</sup>	九州地方整備局山国河川事務所 助言 H29.12.14 I0301	アジア航測株式会社	H29.10.7 H30.1.31
福岡県	添田町 一部 大刀洗町 一部 東峰村 全域 筑前町 一部 朝倉市 全域 久留米市 一部 日田市 一部	その他	航空レーザ測量	1000	627km <sup>2</sup>	九州地方整備局 助言 H29.8.3 I0105	アジア航測株式会社 株式会社パスコ	H29.7.13 H29.12.28
大分県 福岡県	大牟田市 一部 柳川市 一部 筑後市 一部 大川市 一部 みやま市 一部 大木町 一部 佐賀市 一部	その他	水準測量	1級	130.5km	福岡県 助言 H29.12.11 I0294	大正測量設計株式会社	H29.12.11 H30.3.23
佐賀県 福岡県 大分県	朝倉市 一部 日田市 一部	その他	数値撮影(デジタル)	地上画素寸法 12cm	16km <sup>2</sup>	九州地方整備局企画部 助言 H29.8.30 I0150	株式会社パスコ	H29.8.30 H29.8.31
福岡県 大分県	うきは市 一部 日田市 一部	河川管理	復旧測量(基準点) 復旧測量(水準)	2級 2級	35点 2.1km 1点	九州地方整備局筑後川河川事務所 助言 H30.2.9 I0361	株式会社エスケイエンジニアリング	H30.2.9 H30.3.30

沖縄地方

都道府県名	測量地域	測量目的	測量種別	縮尺・等級	事業量	測量計画機関(助言番号)	測量作業機関	実施時期
沖縄県	宮古島市 一部	土地改良	基準点測量 基準点測量	2級 4級	3点 60点	沖縄県宮古島市 助言 H29.4.20 J0001	沖縄県土地改良事業団 体連合会	H29.4.17 H30.3.16
沖縄県	宮古島市 一部	土地改良	基準点測量 基準点測量	2級 4級	3点 67点	沖縄県宮古島市 助言 H29.4.20 J0002	沖縄県土地改良事業団 体連合会	H29.4.17 H30.3.16
沖縄県	宮古島市 一部	その他	基準点測量 基準点測量 水準測量	2級 3級 3級	3点 5点 1点	沖縄県宮古農林水産振興セン ター 助言 H29.5.22 J0003	株式会社大栄コンサルタ ント	H29.5.16 H29.6.6
沖縄県	金武町 一部	道路計画	基準点測量	2級	3点	沖縄総合事務局北部国道事務 所 助言 H29.5.24 J0004	株式会社大東エンジニア リング	H29.5.16 H30.3.30
沖縄県	南城市 一部	その他	基準点測量	3級	15点	沖縄県農林水産部南部農林土 木事務所 助言 H29.6.26 J0005	株式会社田幸技建コンサル タント	H29.5.1 H30.2.24
沖縄県	多良間村 一部	土地改良	基準点測量 基準点測量	2級 4級	2点 39点	沖縄県多良間村 助言 H29.6.29 J0006	沖縄県土地改良事業団 体連合会	H29.6.26 H30.2.28
沖縄県	読谷村 一部	その他	基準点測量 水準測量	2級 4級	3点 1.2km	沖縄県読谷村 助言 H29.8.7 J0007	株式会社オオバ	H29.8.14 H30.2.28
沖縄県	今帰仁村 一部	土地改良	基準点測量	2級	6点	今帰仁村土地改良区 助言 H29.8.8 J0008	株式会社田幸技建コンサル タント	H29.12.1 H30.3.20
沖縄県	宜野湾市 一部	土地地区整理	基準点測量 基準点測量	2級 3級	5点 8点	沖縄県宜野湾市 助言 H29.8.10 J0009	玉野総合コンサルタント 株式会社 有限会社パブ リックコンサルタンツ共同 企業体	H29.7.13 H30.3.30
沖縄県	南風原町 一部	土地地区整理	基準点測量	3級	2点	沖縄県南風原町 助言 H29.8.21 J0010	株式会社アジア測量設計	H29.8.21 H30.3.9
沖縄県	南風原町 一部	土地地区整理	基準点測量	4級	17点	沖縄県南風原町 助言 H29.8.21 J0011	株式会社アジア測量設計	H29.8.21 H30.3.9
沖縄県	北大東村 一部	土地改良	基準点測量 基準点測量	3級 4級	3点 52点	沖縄県北大東村 助言 H29.8.22 J0012	沖縄県土地改良事業団 体連合会	H29.8.21 H29.12.4
沖縄県	与那国町 一部	その他	基準点測量 基準点測量	2級 4級	2点 13点	防衛省沖縄防衛局 助言 H29.9.15 J0013	株式会社リック	H29.8.25 H30.2.28
沖縄県	名護市 一部	道路計画	基準点測量	2級	5点	沖縄総合事務局北部国道事務 所 助言 H29.9.1 J0014	株式会社大東エンジニア リング	H29.8.23 H30.2.28
沖縄県	沖縄市 一部	海岸保全	基準点測量	2級	6点	沖縄総合事務局開発建設部那 覇港湾・空港整備事務所 助言 H29.9.1 J0015	株式会社大洋土木コンサル タント	H29.8.28 H29.11.17
沖縄県	石垣市 一部	土地改良	基準点測量	2級	3点	沖縄県石垣市 助言 H29.9.1 J0016	沖縄県土地改良事業団 体連合会	H29.9.6 H29.12.22
沖縄県	沖縄市 一部	その他	航空レーザ測 量	500	0.6km <sup>2</sup>	沖縄総合事務局 那覇港湾・空 港整備事務所 助言 H29.9.13 J0017	アジア航測株式会社	H29.8.23 H29.11.17
沖縄県	宮古島市 一部	土地改良	基準点測量 基準点測量	2級 4級	4点 150点	沖縄県宮古島市 助言 H29.9.15 J0018	沖縄県土地改良事業団 体連合会	H29.9.19 H30.3.16
沖縄県	うるま市 一部	道路計画	基準点測量 水準測量	2級 3級	11点 5.3km	沖縄県中部土木事務所 助言 H29.9.19 J0019	合資会社徳田土木設計 事務所	H29.9.11 H30.3.23
沖縄県	国頭村 一部	その他	基準点測量	2級	3点	防衛省沖縄防衛局 助言 H29.9.19 J0020	株式会社大洋土木コンサル タント	H29.8.9 H29.9.29
沖縄県	糸満市 一部	海岸保全	基準点測量	2級	4点	沖縄県糸満市 助言 H29.9.19 J0021	株式会社大洋土木コンサル タント	H29.7.18 H30.3.23
沖縄県	南城市 一部	道路計画	基準点測量	2級	1点	沖縄県南部土木事務所 助言 H29.10.3 J0022	株式会社大東エンジニア リング	H29.9.25 H30.3.30
沖縄県	名護市 一部	道路計画	基準点測量 基準点測量 水準測量 基準点測量 路線測量	2級 4級 3級 4級	4点 45点 5.8km 45点 2.45km	沖縄総合事務局北部国道事務 所 助言 H29.10.10 J0023	株式会社中央建設コンサル タント	H29.9.30 H30.2.28
沖縄県	名護市 一部	道路計画	基準点測量 基準点測量 水準測量 路線測量	2級 4級 3級	4点 40点 3.8km 2.25km 2.25km	沖縄総合事務局北部国道事務 所 助言 H29.10.10 J0024	大日本コンサルタント株 式会社	H29.9.30 H30.2.28
沖縄県	金武町 一部	道路管理	基準点測量	2級	4点	沖縄総合事務局北部国道事務 所 助言 H29.10.16 J0025	株式会社大洋土木コンサル タント	H29.10.12 H30.2.19
沖縄県	多良間村 一部	土地改良	基準点測量	2級	3点	沖縄県多良間村 助言 H29.10.20 J0026	沖縄県土地改良事業団 体連合会	H29.10.23 H30.3.16
沖縄県	多良間村 一部	土地改良	基準点測量	2級	3点	沖縄県多良間村 助言 H29.10.20 J0027	沖縄県土地改良事業団 体連合会	H29.10.23 H30.3.16
沖縄県	宮古島市 一部	土地改良	基準点測量	2級	4点	沖縄県北部農林水産振興セン ター 助言 H29.11.9 J0028	沖縄県土地改良事業団 体連合会	H29.11.15 H30.3.9
沖縄県	石垣市 一部	土地改良	基準点測量	2級	8点	沖縄県八重山農林水産振興セ ンター 助言 H29.12.1 J0029	沖縄県土地改良事業団 体連合会	H29.11.20 H30.3.5
沖縄県	与那国町 一部	河川計画	水準測量	2級	4.4km	沖縄県 助言 H29.12.1 J0030	株式会社イーエーシー	H29.11.28 H30.3.31
沖縄県	宮古島市 一部	その他	水準測量	3級	3.8km	沖縄県宮古農林水産振興セン ター 助言 H29.12.1 J0031	株式会社大栄コンサルタ ント	H29.12.1 H29.12.24
沖縄県	竹富町 一部	その他	基準点測量 基準点測量 水準測量	1級 3級 3級	2点 2点 1点	沖縄県竹富町 助言 H29.12.20 J0032	株式会社沖縄土木設計コ ンサルタント	H29.12.18 H30.2.28
沖縄県	南大東村 一部	土地改良	基準点測量 基準点測量	1級 2級	1点 3点	沖縄県南大東村 助言 H29.12.21 J0033	沖縄県土地改良事業団 体連合会	H29.12.4 H30.3.16
沖縄県	那覇市 全域	固定資産 数値撮影(デ ジタル)	地上画素寸法 16cm		39.24km <sup>2</sup>	沖縄県那覇市 助言 H29.12.25 J0034	国際航業株式会社	H30.1.1 H30.3.31
沖縄県	南城市 一部	その他	基準点測量	3級	29点	沖縄県南部農林土木事務所 助言 H30.1.16 J0035	株式会社田幸技建コンサル タント	H29.12.19 H30.3.30
沖縄県	読谷村 一部	その他	基準点測量 基準点測量 基準点測量	2級 3級 4級	2点 5点 10点	防衛省沖縄防衛局 助言 H30.1.17 J0036	株式会社国建	H29.8.19 H30.3.9
沖縄県	恩納村 一部 金武町 一部	その他	基準点測量	2級	7点	防衛省沖縄防衛局 助言 H30.1.17 J0037	株式会社アジア技研	H29.8.19 H30.3.9
沖縄県	宜野湾市 一部 浦添市 一部 沖縄市 一部 うるま市 一部 北中城村 一部	その他	基準点測量 基準点測量 基準点測量	2級 3級 4級	4点 3点 6点	防衛省沖縄防衛局 助言 H30.1.18 J0038	有限会社大望エンジニア リング	H29.8.19 H30.3.9



沖縄地方

都道府県名	測量地域	測量目的	測量種別	縮尺・等級	事業量	測量計画機関(助言番号)	測量作業機関	実施時期
沖縄県	久米島町 一部	総合計画	数値撮影(デジタル) 数値図化 写真地図作成(デジタルオルソ)	地上画素寸法 3.65cm 2500 2500	0.54km <sup>2</sup> 0.36km <sup>2</sup> 0.54km <sup>2</sup>	防衛省沖縄防衛局 助言 H30.1.18 J0039	アジア航測株式会社	H29.12.19 H30.3.23
沖縄県	石垣市 一部	土地改良	基準点測量	2級	6点	沖縄県八重山農林水産振興センター 助言 H30.1.24 J0040	沖縄県土地改良事業団体連合会	H30.1.22 H30.3.5
沖縄県	南風原町 一部	道路台帳	基準点測量	3級	1点	沖縄県南風原町 助言 H30.1.25 J0041	株式会社大東エンジニアリング	H30.1.19 H30.2.19
沖縄県	今帰仁村 一部	道路計画	基準点測量 水準測量	2級 3級	6点 1点	沖縄県今帰仁村 助言 H30.1.25 J0042	株式会社大東エンジニアリング	H30.1.15 H30.2.28
沖縄県	うるま市 一部	土地区画整理	基準点測量	4級	0.037km <sup>2</sup> 22点	うるま市屋慶名土地区画整理組合 助言 H30.2.6 J0043	日本都市技術株式会社	H30.2.26 H30.5.31
沖縄県	本部町 一部	その他	基準点測量	2級	8点	沖縄県本部町 助言 H30.2.13 J0044	株式会社田幸技建コンサルタント	H29.12.11 H30.2.28
沖縄県	八重瀬町 一部 南風原町 一部 読谷村 一部 うるま市 一部 糸満市 一部 那覇市 一部	総合計画	修正測量	2500	0.2279km <sup>2</sup>	沖縄県 助言 H30.2.20 J0045	株式会社リック	H30.2.15 H30.3.30
沖縄県	金武町 一部	総合計画	修正測量	5000	0.368km <sup>2</sup>	沖縄県 助言 H30.2.20 J0046	株式会社リック	H30.2.15 H30.3.30
沖縄県	宮古島市 一部	土地改良	基準点測量	2級 4級	5点 76点	沖縄県宮古島市 助言 H30.3.26 J0047	沖縄県土地改良事業団体連合会	H30.4.5 H30.12.21
沖縄県	本部町 全域	その他	数値撮影(デジタル) 写真地図作成(デジタルオルソ)	地上画素寸法 16cm 1000	54.35km <sup>2</sup> 54.35km <sup>2</sup>	沖縄県本部町 助言 H30.3.29 J0048	株式会社リック	H29.9.29 H30.3.30
沖縄県	伊江村 全域	その他	数値撮影(デジタル) 写真地図作成(デジタルオルソ)	地上画素寸法 16cm 1000	22.78km <sup>2</sup> 22.78km <sup>2</sup>	沖縄県伊江村 助言 H30.3.29 J0049	株式会社リック	H29.8.28 H30.3.30
沖縄県	今帰仁村 全域	その他	数値撮影(デジタル) 写真地図作成(デジタルオルソ)	地上画素寸法 16cm 1000	39.93km <sup>2</sup> 39.93km <sup>2</sup>	沖縄県今帰仁村 助言 H30.3.29 J0050	株式会社リック	H29.10.23 H30.3.30

全国

都道府県名	測量地域	測量目的	測量種別	縮尺・等級	事業量	測量計画機関(助言番号)	測量作業機関	実施時期
全国	全域	その他	修正測量	25000	39359km <sup>2</sup>	一般財団法人日本デジタル道路地図協会 助言 H29.6.15 K0003	一般財団法人日本デジタル道路地図協会	H29.6.9 H30.3.31
北海道	一部	森林計画	数値撮影(デジタル) 写真地図作成(デジタル オルソ)	地上画素寸法 30cm以内	14694km <sup>2</sup>	林野庁 助言 H29.6.20 K0004	アジア航測株式会社 国際航業株式会社 株式会社八州 株式会社かんこう 株式会社パスコ 写測エンジニアリング株式会社 中央航業株式会社 株式会社協同測量社 東亜建設技術株式会社	H29.6.12
青森県	一部			地上画素寸法 50cm	14694km <sup>2</sup>			H30.2.16
岩手県	一部							
宮城県	一部							
秋田県	一部							
山形県	一部							
福島県	一部							
栃木県	一部							
愛媛県	一部							
高知県	一部							
長野県	木曾町 一部 王滝村 一部 上松町 一部	その他	航空レーザー測量 航空レーザー測量	1000	323.9km <sup>2</sup>	中部地方整備局多治見砂防国道事務所 助言 H29.8.31 K0014	株式会社パスコ 岐阜支店	H29.8.29 H30.3.23
岐阜県	下呂市 一部 中津川市 一部 高山市 一部			1000	154.7km <sup>2</sup>			
岐阜県	大垣市 一部 高山市 一部 美濃加茂市 一部 飛騨市 一部 下呂市 一部	総合計画	MMS計測 数値図化	500 500	50km 50km	ダイナミックマップ基盤株式会社 助言 H29.11.24 K0018	株式会社パスコ 関西事業部	H29.11.23 H30.3.31

# 公共測量審査終了成果の集録

対象期間 29. 4. 1 ~ 30. 3. 31



北海道地方

都道府県名	測量地域	測量目的	測量種別	縮尺・等級	事業量	測量計画機関(助言番号)	測量作業機関	実施時期
北海道	七飯町 一部	道路計画	基準点測量	1級	2点	北海道七飯町助言 A0457	株式会社ノース技研	H22.10.30 H23.1.20
北海道	雄武町 一部	その他	基準点測量	3級	16点	北海道オホーツク総合振興局助言 A0272	株式会社ルーラルエンジニア	H24.8.2 H25.2.20
北海道	小樽市 一部	その他	MMS計測	500	108km	北海道小樽町助言 A0407	HRS株式会社	H26.6.11 H26.11.20
北海道	上士幌町 一部	その他	基準点測量	2級	3点	北海道上士幌町助言 A0177	株式会社ズコーシャ	H27.7.9 H27.11.20
北海道	新得町 一部	その他	基準点測量	2級	2点	北海道新得町助言 A0289	有限会社石丸測量社	H27.8.18 H27.12.10
北海道	新得町 一部	その他	基準点測量	2級	1点	北海道新得町助言 A0290	有限会社石丸測量社	H27.8.18 H28.1.29
北海道	恵庭市 一部	その他	既成回数値化	1000	78km <sup>2</sup>	北海道恵庭町助言 A0009	株式会社GIS北海道	H28.4.26 H29.3.24
北海道	長沼町 一部	その他	基準点測量	1級	3点	北海道空知総合振興局助言 A0011	株式会社みずほ栄設計	H28.4.26 H29.2.28
北海道	浦河町 一部	その他	基準点測量	3級	8点	北海道胆振総合振興局助言 A0014	株式会社開発調査研究所	H28.4.28 H29.3.21
北海道	旭川市 一部 士別市 一部 名寄市 一部 東神楽町 一部 比布町 一部 上川町 一部 美瑛町 一部 美深町 一部 音威子府村 一部 中川町 一部	その他	MMS計測	500	455km	北海道開発局旭川開発建設部助言 A0347	株式会社日興ジオテック	H28.4.28 H28.9.30
北海道	深川市 一部	その他	基準点測量	3級	27点	北海道空知総合振興局助言 A0017	株式会社ルーラルエンジニア	H28.5.9 H29.2.20
北海道	留萌市 一部 天塩町 一部 幌延町 一部	その他	数値図化 MMS計測	2500 500	35.4km <sup>2</sup> 98.286km <sup>2</sup>	北海道開発局留萌開発建設部助言 A0024	株式会社パスコ	H28.5.10 H28.9.9
北海道	中標津町 一部	その他	基準点測量	3級	1点	北海道中標津町助言 A0043	株式会社津村測量設計	H28.5.12 H28.10.7
北海道	別海町 一部	その他	基準点測量	2級	3点	北海道開発局釧路開発建設部助言 A0031	NTCコンサルタンツ株式会社	H28.5.13 H28.11.25
北海道	滝上町 一部	その他	基準点測量	2級	3点	北海道滝上町助言 A0032	大起コンサルタント株式会社	H28.5.16 H28.11.10
北海道	由仁町 一部	その他	基準点測量	3級	25点	北海道空知総合振興局助言 A0035	タイシン設計株式会社	H28.5.17 H29.3.10
北海道	稚内市 一部	その他	数値撮影(デジタル) 写真地図作成(デジタル オルソ)	地上画素寸法 20cm 2500	244.01km <sup>2</sup> 106km <sup>2</sup>	北海道稚内市助言 A0039	株式会社GIS北海道	H28.5.17 H29.3.31
北海道	猿払村 一部	その他	基準点測量	2級	2点	北海道開発局稚内開発建設部助言 A0042	二水測量設計株式会社	H28.5.19 H29.2.3
北海道	江別市 一部	その他	基準点測量	1級	2点	北海道石狩振興局助言 A0037	株式会社アース設計事務所	H28.5.20 H29.2.28
北海道	更別村 一部	その他	基準点測量	3級	1点	北海道十勝総合振興局助言 A0050	有限会社福岡測量設計事務所	H28.5.25 H28.8.30
北海道	厚真町 一部	その他	基準点測量	3級	58点	北海道胆振総合振興局助言 A0353	株式会社伸栄コンサル	H28.5.25 H29.3.27
北海道	砂川市 一部	その他	基準点測量	3級	2点	北海道空知総合振興局助言 A0057	北王コンサルタント株式会社	H28.5.31 H29.1.30
北海道	上ノ国町 一部	その他	基準点測量	3級	34点	北海道釧路振興局助言 A0059	パブリックコンサルタント株式会社	H28.5.31 H29.3.10
北海道	本別町 一部	その他	基準点測量	2級	19点	北海道十勝総合振興局助言 A0073	パブリックコンサルタント株式会社	H28.6.1 H29.2.10
北海道	歌志内市 一部	その他	既成回数値化 修正測量	2500 2500	18.3km <sup>2</sup> 18.3km <sup>2</sup>	北海道歌志内市助言 A0124	北海道地図株式会社	H28.6.1 H29.3.10
北海道	音更町 一部	その他	基準点測量	2級	5点	北海道十勝総合振興局助言 A0071	東和工研株式会社	H28.6.2 H28.12.20
北海道	増毛町 一部	その他	基準点測量	1級	3点	北海道留萌振興局助言 A0067	株式会社ルーラルエンジニア	H28.6.3 H29.2.10
北海道	士幌町 一部	その他	基準点測量	2級	22点	北海道十勝総合振興局助言 A0074	株式会社北海道農業建設コンサルタント	H28.6.3 H28.12.15
北海道	美瑛市 一部	その他	基準点測量	1級	1点	北海道空知総合振興局助言 A0075	株式会社香島コンサルタント	H28.6.3 H28.12.9
北海道	美瑛市 一部	その他	基準点測量	1級	1点	北海道空知総合振興局助言 A0076	株式会社北海道農業建設コンサルタント	H28.6.3 H28.12.9
北海道	岩見沢市 一部	その他	基準点測量	3級	8点	北海道空知総合振興局助言 A0078	株式会社本山測量設計	H28.6.6 H29.2.10
北海道	増毛町 一部	その他	基準点測量	1級	2点	北海道留萌振興局助言 A0087	タイシン設計株式会社	H28.6.7 H29.2.28
北海道	士別市 一部	その他	基準点測量	1級	2点	北海道上川総合振興局助言 A0119	やまぎきコンサルタント株式会社	H28.6.7 H28.12.20
北海道	岩見沢市 一部	その他	基準点測量	3級	15点	北海道空知総合振興局助言 A0088	株式会社創生コンサルタント	H28.6.8 H29.2.10
北海道	釧路市 一部	その他	数値図化 数値図化	2500 10000	124.8km <sup>2</sup> 126.3km <sup>2</sup>	北海道釧路市助言 A0173	北海航測株式会社	H28.6.8 H29.3.24
北海道	旭川市 一部	その他	基準点測量	3級	26点	北海道上川総合振興局助言 A0089	株式会社協和コンサルタント	H28.6.9 H29.3.10
北海道	増毛町 一部	その他	基準点測量	3級	15点	北海道留萌振興局助言 A0102	株式会社ルーラルエンジニア	H28.6.14 H29.3.10
北海道	増毛町 一部	その他	基準点測量	1級	4点	北海道留萌振興局助言 A0103	パブリックコンサルタント株式会社	H28.6.14 H29.3.10
北海道	むかわ町 一部	その他	基準点測量	3級	11点	北海道胆振総合振興局助言 A0110	株式会社山口技研コンサルタント	H28.6.14 H29.3.21
北海道	京極町 一部	その他	基準点測量	2級	6点	北海道後志総合振興局助言 A0113	益村測量設計株式会社	H28.6.14 H29.1.30
北海道	新ひだか町 一部	その他	基準点測量	2級	2点	北海道日高振興局助言 A0117	株式会社桜井測量	H28.6.15 H29.2.20
北海道	厚真町 一部	その他	基準点測量	3級	12点	北海道胆振総合振興局助言 A0114	株式会社香島コンサルタント	H28.6.16 H29.2.28
北海道	新冠町 一部	その他	基準点測量	1級	3点	北海道日高振興局助言 A0121	内外エンジニアリング北海道株式会社	H28.6.16 H29.2.20
北海道	京極町 一部	その他	基準点測量	2級	4点	北海道後志総合振興局助言 A0116	株式会社よじた設計コンサルタント	H28.6.17 H29.1.30

北海道地方

都道府県名	測量地域	測量目的	測量種別	縮尺・等級	事業量	測量計画機関(助言番号)	測量作業機関	実施時期
北海道	士幌町 一部	その他	基準点測量 基準点測量	1級 3級	3点 50点	北海道十勝総合振興局 助言 A0143	株式会社ルーラルエンジニア	H28.6.17 H29.2.10
北海道	別海町 一部	その他	基準点測量	2級	3点	北海道開発局釧路開発建設部 助言 A0139	株式会社ズコーシャ	H28.6.20 H28.12.5
北海道	由仁町 一部	その他	基準点測量	3級	20点	北海道空知総合振興局 助言 A0162	株式会社帝国設計事務所	H28.6.20 H29.3.10
北海道	当別町 一部	その他	基準点測量 基準点測量 数値図化	2級 3級 1000	2点 3点 0.48km <sup>2</sup>	北海道石狩振興局 助言 A0127	株式会社シバンス	H28.6.21 H28.9.20
北海道	中標津町 一部	その他	基準点測量	2級	11点	北海道根室振興局 助言 A0177	有限会社サノ測量設計社	H28.6.22 H28.10.28
北海道	札幌市 一部	その他	基準点測量 数値撮影(デジタル) 数値図化	1級 地上画素寸法 12cm 1000	2点 2.34km <sup>2</sup> 0.174km <sup>2</sup>	北海道空知総合振興局 助言 A0161	株式会社シン技術コンサル	H28.6.24 H29.3.21
北海道	由仁町 一部	その他	基準点測量	3級	15点	北海道空知総合振興局 助言 A0217	内外エンジニアリング北海道株式会社	H28.6.25 H29.1.30
北海道	札幌市 一部	その他	基準点測量 基準点測量 水準測量 数値撮影(デジタル) 数値図化	1級 3級 3級 地上画素寸法 12cm 1000	2点 1点 3.9km 2.34km <sup>2</sup> 0.17km <sup>2</sup>	北海道空知総合振興局 助言 A0135	株式会社東亜エンジニアリング	H28.6.27 H28.10.31
北海道	中富良野町 一部	その他	基準点測量 基準点測量	2級 4級	2点 7点	北海道中富良野町 助言 A0165	株式会社拓殖設計	H28.6.27 H29.3.21
北海道	釧路町 一部	その他	基準点測量	2級	3点	北海道釧路総合振興局 助言 A0178	株式会社ドーコン	H28.6.27 H29.3.21
北海道	妹背牛町 一部	その他	基準点測量 基準点測量	3級 4級	20点 60点	北海道空知総合振興局 助言 A0182	株式会社極東コンサルタン	H28.6.27 H29.2.22
北海道	妹背牛町 一部	その他	基準点測量	3級	31点	北海道空知総合振興局 助言 A0181	株式会社ルーラルエンジニア	H28.6.28 H29.2.28
北海道	旭川市 一部	その他	基準点測量	3級	33点	北海道上川総合振興局 助言 A0185	新栄コンサルタン株式会社	H28.6.28 H29.3.21
北海道	旭川市 一部	その他	数値図化	2500	233.9km <sup>2</sup>	北海道旭川市 助言 A0197	株式会社GIS北海道	H28.6.28 H29.3.24
北海道	美幌町 一部	その他	基準点測量 基準点測量	2級 3級	3点 2点	北海道オホーツク総合振興局 助言 A0370	益村測量設計株式会社	H28.6.28 H29.1.20
北海道	蘭越町 一部	その他	基準点測量	3級	7点	北海道後志総合振興局 助言 A0192	株式会社ランドプランニ	H28.6.29 H29.1.20
北海道	深川市 一部	その他	基準点測量	3級	10点	北海道空知総合振興局 助言 A0195	株式会社カバト技研	H28.6.29 H29.2.20
北海道	増毛町 一部	その他	基準点測量	3級	9点	北海道留萌振興局 助言 A0194	株式会社ルーラルエンジニア	H28.6.30 H29.3.10
北海道	深川市 一部	その他	基準点測量	3級	9点	北海道空知総合振興局 助言 A0207	株式会社ルーラルエンジニア	H28.7.1 H29.2.28
北海道	長沼町 一部	その他	基準点測量	2級	2点	北海道開発局札幌開発建設部 札幌南農業事務所 助言 A0209	株式会社フロンティア技研	H28.7.1 H29.2.20
北海道	江別市 一部	その他	基準点測量	3級	7点	北海道石狩振興局 助言 A0184	株式会社よした設計コンサル	H28.7.4 H29.3.17
北海道	和寒町 一部	その他	基準点測量 基準点測量	2級 3級	6点 15点	北海道上川総合振興局 助言 A0258	やまぎコンサルタン株式会社	H28.7.4 H29.3.10
北海道	石狩市 一部	その他	基準点測量	2級	1点	北海道開発局札幌開発建設部 札幌道路事務所 助言 A0213	日本データサービス株式会社	H28.7.5 H29.1.29
北海道	北斗市 一部	その他	基準点測量	3級	15点	北海道渡島総合振興局 助言 A0218	株式会社ルーラルエンジニア	H28.7.5 H29.3.10
北海道	新得町 一部	その他	基準点測量	2級	11点	北海道十勝総合振興局 助言 A0231	株式会社ズコーシャ	H28.7.6 H28.10.20
北海道	北広島市 一部	その他	基準点測量	2級	1点	北海道北広島市 助言 A0242	泉澤測量設計株式会社	H28.7.6 H28.10.3
北海道	妹背牛町 一部	その他	基準点測量 基準点測量	3級 4級	27点 79点	北海道空知総合振興局 助言 A0226	北日本測地株式会社	H28.7.8 H29.2.22
北海道	札幌市 一部	その他	基準点測量 基準点測量	3級 4級	6点 52点	北海道札幌市 助言 A0227	株式会社道測テクニ	H28.7.8 H29.3.15
北海道	遠別町 一部	その他	数値撮影(デジタル) 写真地図作成(デジタル オルソ)	地上画素寸法 15cm 2500	24.27km <sup>2</sup> 8.64km <sup>2</sup>	北海道留萌振興局 助言 A0366	株式会社シン技術コンサル	H28.7.12 H29.3.21
北海道	深川市 一部	その他	基準点測量	3級	10点	北海道空知総合振興局 助言 A0243	北海道調査補償株式会	H28.7.13 H28.9.30
北海道	大樹町 一部	その他	基準点測量	2級	2点	北海道十勝総合振興局 助言 A0247	株式会社ホクスイ設計コ	H28.7.13 H28.10.31
北海道	泊村 一部	その他	基準点測量	2級	1点	北海道後志総合振興局 助言 A0252	株式会社ドーコン	H28.7.14 H29.3.21
北海道	日高町 一部	その他	数値図化 数値図化	2500 1000	69.5km <sup>2</sup> 69.5km <sup>2</sup>	北海道日高町 助言 A0264	ユニオンデータシステム株式	H28.7.16 H29.3.31
北海道	当麻町 一部	その他	基準点測量	3級	2点	北海道開発局旭川開発建設部 旭川農業事務所 助言 A0257	五大建設コンサルタン	H28.7.20 H29.1.26
北海道	礼文町 一部	その他	数値図化	2500	2.1km <sup>2</sup>	北海道宗谷総合振興局 助言 A0260	明治コンサルタン株式	H28.7.21 H29.2.10
北海道	増毛町 一部	その他	基準点測量	3級	6点	北海道留萌振興局 助言 A0298	株式会社ルーラルエンジニア	H28.7.21 H29.3.10
北海道	帯広市 一部	その他	基準点測量	2級	6点	北海道開発局帯広開発建設部 助言 A0357	スマセキ・ジオテクノ株式	H28.7.22 H28.9.28
北海道	長沼町 一部 栗山町 一部	その他	基準点測量	2級	3点	北海道空知総合振興局 助言 A0273	北海道土木設計株式	H28.7.23 H29.3.10
北海道	恵庭市 一部	その他	基準点測量	3級	11点	北海道石狩振興局 助言 A0274	株式会社田西設計コ	H28.7.23 H28.9.30
北海道	和寒町 一部	その他	基準点測量 基準点測量	2級 3級	3点 17点	北海道上川総合振興局 助言 A0281	株式会社ランドプランニ	H28.7.23 H29.3.10
北海道	和寒町 一部	その他	基準点測量	3級	10点	北海道上川総合振興局 助言 A0282	株式会社ルーラルエンジニア	H28.7.23 H29.2.10
北海道	苫小牧市 一部	その他	基準点測量	2級	2点	北海道開発局室蘭開発建設部 苫小牧道路事務所 助言 A0292	株式会社タナカコンサル	H28.7.26 H29.1.27

北海道地方

都道府県名	測量地域	測量目的	測量種別	縮尺・等級	事業量	測量計画機関(助言番号)	測量作業機関	実施時期
北海道	苫小牧市 一部	その他	基準点測量	3級	2点	北海道開発局室蘭開発建設部 苫小牧道路事務所 助言 A0293	株式会社タナカコンサル タント	H28.7.26 H29.1.27
北海道	江別市 一部	その他	基準点測量	3級	4点	北海道石狩振興局 助言 A0297	株式会社帝国設計事務 所	H28.7.28 H28.10.31
北海道	上富良野町 一部	その他	基準点測量	2級	3点	北海道上川総合振興局 助言 A0289	旭川設計測量株式会社	H28.7.29 H29.3.20
北海道	鹿追町 一部	その他	基準点測量	2級	1点	北海道開発局帯広開発建設部 助言 A0315	北王コンサルタント株式 会社	H28.8.1 H29.2.28
北海道	白糠町 一部	その他	基準点測量	2級	3点	北海道開発局釧路開発建設部 助言 A0316	環境コンサルタント株式 会社	H28.8.1 H28.10.21
北海道	帯広市 一部	その他	基準点測量	2級	1点	北海道十勝総合振興局 助言 A0360	株式会社シン技術コンサル タント	H28.8.1 H28.10.11
北海道	共和町 一部	その他	基準点測量	3級	18点	北海道後志総合振興局 助言 A0309	株式会社みずほ栄設計	H28.8.2 H29.1.30
北海道	苫前町 一部	その他	基準点測量	2級	1点	北海道開発局留萌開発建設部 羽幌道路事務所 助言 A0317	小杉測量設計株式会社	H28.8.2 H29.1.30
北海道	深川市 一部	その他	基準点測量	3級	12点	北海道空知総合振興局 助言 A0318	技研測量設計株式会社	H28.8.2 H29.3.10
北海道	当麻町 一部	その他	基準点測量	3級	17点	北海道上川総合振興局 助言 A0320	株式会社協和コンサル タント	H28.8.2 H29.3.10
北海道	妹背牛町 一部 秩父別町 一部	その他	基準点測量	3級	8点	北海道空知総合振興局 助言 A0319	岨崎秀栄測量設計株式 会社	H28.8.3 H29.2.20
北海道	北広島市 一部	その他	基準点測量 基準点測量	2級 4級	1点 7点	北海道北広島市 助言 A0324	日建コンサルタント株式 会社	H28.8.3 H28.11.30
北海道	北見市 一部	その他	数値図化 数値図化 数値図化	2500 2500 1000	134.43km <sup>2</sup> 5.3km <sup>2</sup> 9.75km <sup>2</sup>	北海道北見市 助言 A0326	株式会社北海道朝日航 洋	H28.8.5 H29.2.28
北海道	むかわ町 一部	その他	基準点測量	2級	1点	北海道胆振総合振興局 助言 A0338	株式会社メイセイ・エン 지니어リング	H28.8.5 H29.2.20
北海道	蘭越町 一部	その他	基準点測量	3級	4点	北海道後志総合振興局 助言 A0342	株式会社みずほ栄設計	H28.8.5 H29.1.30
北海道	寿都町 一部	その他	基準点測量	1級	6点	北海道寿都町 助言 A0322	株式会社牧野測量	H28.8.8 H29.2.28
北海道	当別町 一部	その他	基準点測量	3級	2点	北海道石狩振興局 助言 A0344	株式会社シバンス	H28.8.9 H29.1.30
北海道	深川市 一部	その他	基準点測量	3級	10点	北海道空知総合振興局 助言 A0345	株式会社創生コンサル タント	H28.8.9 H29.3.10
北海道	芽室町 一部	その他	数値撮影(デ ジタル) 写真地図作 成(デジタル オルソ)	地上画素寸法 20cm 2500	289.36km <sup>2</sup> 297.61km <sup>2</sup>	北海道芽室町 助言 A0361	株式会社シン技術コンサル タント	H28.8.11 H29.2.9
北海道	本別町 一部	その他	基準点測量	2級	17点	北海道十勝総合振興局 助言 A0377	北王コンサルタント株式 会社	H28.8.23 H29.2.20
北海道	当麻町 一部	その他	基準点測量	3級	3点	北海道開発局旭川開発建設部 旭川農業事務所 助言 A0382	五大建設コンサルタント 株式会社	H28.8.25 H29.2.28
北海道	由仁町 一部	その他	基準点測量	3級	12点	北海道空知総合振興局 助言 A0389	株式会社前谷土木設計 事務所	H28.8.26 H29.2.28
北海道	別海町 一部	その他	基準点測量	2級	5点	北海道開発局釧路開発建設部 助言 A0390	株式会社フロンティア技 研	H28.8.26 H29.1.10
北海道	別海町 一部	その他	基準点測量	3級	2点	北海道開発局釧路開発建設部 助言 A0391	株式会社フロンティア技 研	H28.8.26 H29.2.1
北海道	白糠町 一部 釧路市 一部	その他	基準点測量	2級	6点	北海道開発局釧路開発建設部 助言 A0379	山下コンサルタント株式 会社	H28.8.29 H28.11.1
北海道	新ひだか町 一部	その他	基準点測量	3級	9点	北海道日高振興局 助言 A0388	株式会社ルーラルエン 지니어	H28.8.29 H29.2.10
北海道	幌加内町 一部	その他	基準点測量 基準点測量	1級 3級	2点 9点	北海道上川総合振興局 助言 A0398	旭川設計測量株式会社	H28.8.31 H29.1.20
北海道	本別町 一部	その他	基準点測量	3級	24点	北海道十勝総合振興局 助言 A0422	東日本設計株式会社	H28.8.31 H29.2.20
北海道	音更町 一部	その他	写真地図作 成(デジタル オルソ) 数値図化	2500 2500	46.8km <sup>2</sup> 46.8km <sup>2</sup>	北海道音更町 助言 A0430	株式会社シン技術コンサル タント	H28.8.31 H29.3.17
北海道	北見市 一部	その他	基準点測量 基準点測量	2級 4級	2点 35点	北海道開発局網走開発建設部 助言 A0401	株式会社中神土木設計 事務所	H28.9.1 H28.10.11
北海道	東川町 一部	その他	基準点測量 水準測量	1級 3級	21点 46.6km	北海道開発局旭川開発建設部 助言 A0415	株式会社三幸測量設計 社	H28.9.8 H29.3.10
北海道	旭川市 一部	その他	基準点測量	3級	1点	北海道上川総合振興局 助言 A0416	北海航測株式会社	H28.9.8 H29.2.10
北海道	士幌町 一部	その他	基準点測量	2級	2点	北海道士幌町 助言 A0420	デザイン設計株式会社	H28.9.8 H28.12.28
北海道	帯広市 一部 中札内村 一部	その他	基準点測量 基準点測量 水準測量	2級 3級 2級	1点 4点 2.3km	北海道開発局帯広開発建設部 助言 A0386	大開技術コンサルタント 株式会社	H28.9.9 H29.2.15
北海道	深川市 一部	その他	基準点測量	3級	8点	北海道空知総合振興局 助言 A0424	株式会社ルーラルエン 지니어	H28.9.9 H29.3.10
北海道	別海町 一部	その他	基準点測量	3級	4点	北海道開発局釧路開発建設部 助言 A0439	株式会社アルト技研	H28.9.12 H29.1.17
北海道	上川町 一部	その他	基準点測量	2級	2点	北海道上川総合振興局 助言 A0427	株式会社開発調査研究 所	H28.9.13 H29.3.21
北海道	新得町 一部	その他	基準点測量	2級	1点	北海道新得町 助言 A0440	有限会社石丸測量社	H28.9.13 H28.12.20
北海道	稚内市 一部	その他	基準点測量	2級	4点	北海道開発局稚内開発建設部 助言 A0443	株式会社ズコーシャ	H28.9.13 H29.2.17
北海道	稚内市 一部	その他	基準点測量	2級	1点	北海道開発局稚内開発建設部 助言 A0444	株式会社農土コンサル タント	H28.9.13 H28.12.10
北海道	帯広市 一部	その他	写真地図作 成(デジタル オルソ) 数値図化	2500 2500	114.2km <sup>2</sup> 77.4km <sup>2</sup>	北海道帯広市 助言 A0429	株式会社シン技術コンサル タント	H28.9.14 H29.2.28
北海道	恵庭市 一部	その他	基準点測量 基準点測量	2級 3級	2点 8点	北海道石狩振興局 助言 A0431	上島技術コンサルタント 株式会社	H28.9.14 H29.3.17
北海道	浦幌町 一部	その他	基準点測量	2級	6点	北海道十勝総合振興局 助言 A0434	北海道キング設計株式 会社	H28.9.15 H29.1.30

北海道地方

都道府県名	測量地域	測量目的	測量種別	縮尺・等級	事業量	測量計画機関(助言番号)	測量作業機関	実施時期	
北海道	稚内市 一部	その他	基準点測量	2級	2点	北海道開発局稚内開発建設部助言 A0445	株式会社アサヒ建設コンサルタント	H28.9.16 H28.11.30	
北海道	壮瞥町 一部	その他	基準点測量 基準点測量	2級 3級	2点 1点	北海道胆振総合振興局助言 A0536	株式会社シー・イー・サービス	H28.9.16 H29.3.21	
北海道	別海町 一部	その他	基準点測量	2級	4点	北海道開発局釧路開発建設部助言 A0472	株式会社農土コンサル	H28.9.22 H29.1.31	
北海道	弟子屈町 一部	その他	基準点測量 基準点測量	2級 3級	3点 6点	北海道開発局釧路開発建設部助言 A0447	株式会社ブラテック	H28.9.23 H28.12.19	
北海道	石狩市 一部	その他	基準点測量	4級	3点	北海道開発局札幌開発建設部札幌道路事務所助言 A0452	パンフィックコンサルタンツ株式会社	H28.9.26 H29.2.10	
北海道	美瑛町 一部	その他	基準点測量	2級	2点	北海道美瑛町助言 A0459	株式会社開発工営社	H28.9.26 H29.1.30	
北海道	上川町 一部	その他	基準点測量	2級	1点	北海道上川町助言 A0516	株式会社ドーコン	H28.9.26 H29.3.31	
北海道	浦幌町 一部 池田町 一部 中札内村 一部 清水町 一部 士幌町 一部 帯広市 一部	豊頃町 一部 幕別町 一部 芽室町 一部 新得町 一部 音更町 一部	その他	航空レーザ測量	1000	499km <sup>2</sup>	北海道開発局帯広開発建設部助言 A0600	国際航業株式会社	H28.9.26 H29.3.22
北海道	士幌町 一部	その他	基準点測量	2級	1点	北海道開発局帯広開発建設部助言 A0471	株式会社ズコーシャ	H28.9.27 H29.2.17	
北海道	釧路市 一部	その他	基準点測量	2級	2点	北海道開発局釧路開発建設部助言 A0469	環境コンサルタント株式会社	H28.9.29 H28.12.2	
北海道	芽室町 一部	その他	写真地図作成(デジタルオルソ) 修正測量	2500 2500	20.8km <sup>2</sup> 20.8km <sup>2</sup>	北海道芽室町助言 A0482	株式会社シン技術コンサル	H28.9.29 H29.3.17	
北海道	釧路町 一部	その他	基準点測量	2級	4点	北海道開発局釧路開発建設部助言 A0470	有限会社サノ測量設計	H28.10.3 H28.12.22	
北海道	大空町 一部 遠軽町 一部 訓子府町 一部 美幌町 一部 網走市 一部	湧別町 一部 置戸町 一部 津別町 一部 紋別市 一部	その他	MMS計測	500	200km	北海道開発局網走開発建設部助言 A0473	株式会社パスコ	H28.10.5 H28.12.19
北海道	大樹町 一部	その他	基準点測量	2級	2点	北海道十勝総合振興局助言 A0478	株式会社開発調査研究所	H28.10.5 H29.3.21	
北海道	小樽市 一部	その他	基準点測量 基準点測量 基準点測量	2級 3級 4級	1点 2点 36点	鉄道建設・運輸施設整備支援機構助言 A0479	株式会社ノース技研	H28.10.5 H29.3.10	
北海道	秩父別町 一部	その他	基準点測量	2級	1点	北海道空知総合振興局助言 A0486	和光技研株式会社	H28.10.5 H29.3.21	
北海道	新ひだか町 一部	その他	基準点測量	3級	1点	北海道日高振興局助言 A0488	株式会社細道コンサルタント	H28.10.12 H29.2.28	
北海道	当別町 一部	その他	基準点測量	3級	6点	北海道石狩振興局助言 A0489	株式会社帝国設計事務所	H28.10.13 H29.3.10	
北海道	別海町 一部	その他	基準点測量	3級	2点	北海道開発局釧路開発建設部助言 A0495	株式会社フロンティア技研	H28.10.14 H29.1.10	
北海道	厚真町 一部	その他	基準点測量	2級	5点	北海道開発局室蘭開発建設部助言 A0498	株式会社フロンティア技研	H28.10.14 H29.3.23	
北海道	浜頓別町 一部	その他	基準点測量	2級	3点	北海道開発局稚内開発建設部助言 A0501	富洋設計株式会社	H28.10.14 H29.2.13	
北海道	別海町 一部	その他	基準点測量 基準点測量	2級 3級	2点 22点	北海道開発局釧路開発建設部助言 A0512	サンスイコンサルタント株式会社	H28.10.17 H29.1.24	
北海道	足寄町 一部	その他	基準点測量	3級	12点	北海道十勝総合振興局助言 A0510	野外科学株式会社	H28.10.21 H29.2.7	
北海道	鹿追町 一部	その他	基準点測量	3級	1点	北海道十勝総合振興局助言 A0523	株式会社北信開発コンサルタント	H28.10.24 H28.11.21	
北海道	湧別町 一部	その他	基準点測量	3級	2点	北海道オホーツク総合振興局助言 A0563	環境コンサルタント株式会社	H28.10.24 H29.1.20	
北海道	網走市 一部	その他	基準点測量	3級	3点	北海道オホーツク総合振興局助言 A0564	大起コンサルタント株式会社	H28.10.24 H29.2.10	
北海道	鹿追町 一部	その他	基準点測量	2級	1点	北海道十勝総合振興局助言 A0519	高橋測量設計株式会社	H28.10.25 H28.11.21	
北海道	上川町 一部 美瑛町 一部	その他	基準点測量 基準点測量	2級 3級	6点 7点	北海道上川総合振興局助言 A0611	和光技研株式会社	H28.10.28 H29.3.30	
北海道	剣淵町 一部	その他	基準点測量	1級	1点	北海道上川総合振興局助言 A0532	株式会社北海道水工コンサルタント	H28.11.1 H29.3.21	
北海道	浜頓別町 一部	その他	基準点測量	2級	2点	北海道開発局稚内開発建設部助言 A0534	株式会社コンストラクションサポート 北陽測量設計株式会社	H28.11.1 H29.1.13	
北海道	大樹町 一部	その他	基準点測量 基準点測量	2級 3級	1点 2点	北海道十勝総合振興局助言 A0528	株式会社シー・イー・サービス	H28.11.7 H29.3.21	
北海道	根室市 一部	その他	基準点測量	2級	2点	北海道釧路総合振興局助言 A0524	有限会社金子設計事務所	H28.11.8 H28.11.24	
北海道	室蘭市 一部	その他	数値撮影(デジタル) 同時調整 写真地図作成(デジタルオルソ)	地上画素寸法 12cm 1000 1000	80.88km <sup>2</sup> 80.88km <sup>2</sup> 80.88km <sup>2</sup>	北海道室蘭市助言 A0568	株式会社シン技術コンサル	H28.11.8 H29.3.31	
北海道	仁木町 一部	その他	基準点測量	2級	1点	北海道後志総合振興局助言 A0542	メルテックコンサルタント株式会社	H28.11.9 H29.1.20	
北海道	和寒町 一部	その他	基準点測量	3級	1点	北海道上川総合振興局助言 A0544	株式会社構研エンジニアリング	H28.11.9 H29.3.21	
北海道	利尻町 一部	その他	基準点測量	2級	2点	北海道宗谷総合振興局助言 A0546	株式会社構研エンジニアリング	H28.11.9 H29.3.10	
北海道	別海町 一部	その他	基準点測量 基準点測量	2級 3級	1点 4点	北海道開発局釧路開発建設部助言 A0550	株式会社ズコーシャ	H28.11.10 H29.3.21	
北海道	安平町 一部	その他	基準点測量	2級	1点	北海道胆振総合振興局助言 A0589	和光技研株式会社	H28.11.11 H29.3.21	
北海道	別海町 一部	その他	基準点測量 基準点測量	2級 3級	3点 3点	北海道釧路総合振興局助言 A0538	株式会社津村測量設計	H28.11.14 H29.3.21	
北海道	枝幸町 一部	その他	基準点測量	2級	2点	北海道宗谷総合振興局助言 A0548	株式会社開発調査研究所	H28.11.15 H29.3.21	
北海道	余市町 一部	その他	基準点測量	2級	1点	北海道開発局小樽開発建設部小樽道路事務所助言 A0552	北海道道路エンジニアリング株式会社	H28.11.16 H29.3.24	



北海道地方

都道府県名	測量地域	測量目的	測量種別	縮尺・等級	事業量	測量計画機関(助言番号)	測量作業機関	実施時期
北海道	紋別市 一部	その他	基準点測量	1級	1点	北海道オホーツク総合振興局 助言 A0570	株式会社シビテック	H28.11.16 H29.3.21
北海道	八雲町 一部	その他	基準点測量 基準点測量	1級 3級	3点 5点	北海道渡島総合振興局 助言 A0561	株式会社シン技術コンサル	H28.11.19 H29.3.21
北海道	清水町 一部	その他	基準点測量 基準点測量	2級 3級	2点 1点	北海道十勝総合振興局 助言 A0565	日本データサービス株式会社	H28.11.22 H29.3.20
北海道	芽室町 一部	その他	基準点測量	2級	2点	北海道十勝総合振興局 助言 A0567	株式会社開発調査研究所	H28.11.23 H29.1.30
北海道	和寒町 一部	その他	基準点測量 基準点測量	2級 3級	1点 2点	北海道上川総合振興局 助言 A0571	やまざきコンサルタント株式会社	H28.11.24 H29.3.10
北海道	標茶町 一部	その他	基準点測量 基準点測量	2級 3級	2点 1点	北海道開発局釧路開発建設部 助言 A0572	株式会社小出コンサルタン	H28.11.30 H29.1.18
北海道	音更町 一部	その他	基準点測量 基準点測量	2級 3級	2点 2点	北海道十勝総合振興局 助言 A0578	新和測量株式会社	H28.11.30 H29.2.20
北海道	今金町 一部	その他	基準点測量	3級	1点	北海道開発局函館開発建設部 助言 A0579	株式会社農土コンサル	H28.12.5 H29.1.31
北海道	安平町 一部	その他	基準点測量 水準測量	2級 3級	7点 13.8km	北海道胆振総合振興局 助言 A0584	株式会社開発調査研究所	H28.12.12 H29.3.30
北海道	安平町 一部 苫小牧市 一部	その他	基準点測量	2級	5点	北海道胆振総合振興局 助言 A0585	株式会社胆振	H28.12.12 H29.3.21
北海道	壮瞥町 一部	その他	基準点測量	2級	3点	北海道胆振総合振興局 助言 A0587	北海道土木設計株式会社	H28.12.12 H29.3.10
北海道	室蘭市 一部	その他	基準点測量	3級	2点	北海道胆振総合振興局 助言 A0580	株式会社伊藤測量事務所	H28.12.13 H29.3.10
北海道	千歳市 一部	その他	基準点測量 基準点測量	2級 4級	2点 2点	防衛省北海道防衛局 助言 A0582	株式会社牧野測量	H28.12.14 H29.3.21
北海道	佐呂間町 一部	その他	基準点測量 基準点測量	2級 3級	1点 2点	北海道オホーツク総合振興局 助言 A0583	株式会社開発調査研究所	H28.12.15 H29.3.21
北海道	札幌市 一部	その他	基準点測量	3級	2点	法務省札幌法務局 助言 A0586	株式会社仲村	H28.12.20 H29.2.28
北海道	苫小牧市 一部	その他	基準点測量 基準点測量 基準点測量	1級 2級 3級	2点 20点 5点	北海道胆振総合振興局 助言 A0593	株式会社タナカコンサル	H28.12.20 H29.3.30
北海道	士別市 一部	その他	基準点測量	3級	1点	北海道上川総合振興局 助言 A0590	北海道キング設計株式	H28.12.21 H29.3.21
北海道	剣淵町 一部	その他	基準点測量	3級	1点	北海道上川総合振興局 助言 A0591	株式会社シン技術コンサル	H28.12.21 H29.3.21
北海道	苫小牧市 一部	その他	基準点測量	2級	3点	北海道胆振総合振興局 助言 A0594	株式会社山口技研コンサル	H28.12.21 H29.3.30
北海道	苫小牧市 一部	その他	基準点測量	2級	4点	北海道胆振総合振興局 助言 A0595	シバタ技術コンサルタン	H28.12.21 H29.3.24
北海道	知内町 一部	その他	基準点測量	2級	2点	北海道知内町 助言 A0598	協友測量設計株式会社	H29.1.12 H29.3.30
北海道	幕別町 一部	その他	写真地図作成(デジタル オルソ) 数値図化	2500 2500	56.4km <sup>2</sup> 56.4km <sup>2</sup>	北海道幕別町 助言 A0601	株式会社シン技術コンサル	H29.1.24 H29.3.10
北海道	江別市 一部	その他	基準点測量	2級	2点	北海道空知総合振興局 助言 A0602	株式会社シビテック	H29.1.31 H29.3.21
北海道	上川町 一部	その他	基準点測量	2級	3点	北海道上川総合振興局 助言 A0604	株式会社三共コンサル	H29.2.6 H29.3.17
北海道	函館市 一部	その他	基準点測量 基準点測量	2級 3級	3点 2点	北海道渡島総合振興局 助言 A0605	日本データサービス株式	H29.2.8 H29.3.21
北海道	新ひだか町 一部	その他	基準点測量	2級	4点	北海道胆振総合振興局 助言 A0606	新和測量株式会社	H29.2.10 H29.3.30
北海道	清水町 一部	その他	基準点測量	2級	4点	北海道十勝総合振興局 助言 A0608	国土防災技術北海道株式	H29.2.27 H29.3.21
北海道	湧別町 一部	その他	基準点測量	2級	4点	北海道開発局網走開発建設部 助言 A0002	サンスイコンサルタン	H29.3.2 H29.9.22
北海道	湧別町 一部	その他	基準点測量	2級	5点	北海道開発局網走開発建設部 助言 A0003	株式会社ズコーシャ	H29.3.2 H29.9.29
北海道	湧別町 一部	その他	基準点測量	2級	7点	北海道開発局網走開発建設部 助言 A0004	北王コンサルタン	H29.3.2 H29.9.29
北海道	湧別町 一部	その他	基準点測量	2級	8点	北海道開発局網走開発建設部 助言 A0005	株式会社ドボク管理	H29.3.2 H29.9.29
北海道	上ノ国町 一部	その他	基準点測量 基準点測量	2級 3級	1点 2点	北海道渡島総合振興局 助言 A0609	株式会社薄田測量設計	H29.3.3 H29.3.30
北海道	苫小牧市 一部	その他	基準点測量	3級	4点	北海道苫小牧市 助言 A0610	株式会社ドーコン	H29.3.7 H29.3.30
北海道	雨竜町 一部 北竜町 一部	その他	基準点測量	3級	16点	北海道空知総合振興局 助言 A0001	株式会社北開測地	H29.4.6 H30.2.20
北海道	共和町 一部	その他	基準点測量	3級	2点	北海道開発局小樽開発建設部 助言 A0009	スミセキ・ジオテクノ株式	H29.4.6 H29.10.19
北海道	共和町 一部	その他	基準点測量	3級	6点	北海道開発局小樽開発建設部 助言 A0010	スミセキ・ジオテクノ株式	H29.4.6 H29.10.19
北海道	余市町 一部	その他	基準点測量 基準点測量	2級 3級	1点 1点	北海道開発局小樽開発建設部 助言 A0182	株式会社ジオリサーチ	H29.4.6 H29.12.25
北海道	足寄町 一部	その他	基準点測量	2級	2点	北海道十勝総合振興局 助言 A0007	土木測量設計株式会社	H29.4.19 H29.7.31
北海道	泊村 一部	その他	基準点測量	3級	1点	北海道後志総合振興局 助言 A0018	有限会社柴崎測量	H29.4.19 H29.7.20
北海道	岩内町 一部	その他	基準点測量	3級	2点	北海道岩内町 助言 A0014	株式会社牧野測量	H29.4.24 H29.7.20
北海道	せたな町 一部	その他	基準点測量 水準測量 数値撮影(デ ジタル) 航空レーザ測 量 数値図化(同 時調整含む)	2級 3級 地上画素寸法 9cm 1000 1000	1点 15km <sup>2</sup> 2.35km <sup>2</sup> 2.35km <sup>2</sup> 0.21km <sup>2</sup>	北海道渡島総合振興局 助言 A0059	株式会社ズコーシャ 北海航測株式会社	H29.4.25 H29.8.31
北海道	南富良野町 一部	その他	基準点測量	2級	9点	北海道上川総合振興局 助言 A0008	株式会社イズム・グリー	H29.4.26 H29.8.30
北海道	新得町 一部	その他	基準点測量	2級	1点	北海道新得町 助言 A0011	有限会社石丸測量社	H29.4.26 H29.9.29
北海道	八雲町 一部	その他	基準点測量	2級	2点	北海道開発局函館開発建設部 八雲道路事務所 助言 A0020	株式会社東鵬開発	H29.4.26 H30.3.20

北海道地方

都道府県名	測量地域	測量目的	測量種別	縮尺・等級	事業量	測量計画機関(助言番号)	測量作業機関	実施時期
北海道	泊村 一部	その他	基準点測量	3級	1点	北海道後志総合振興局 助言 A0013	有限会社大野測量	H29.4.27 H29.7.20
北海道	札幌市 一部	その他	基準点測量	3級	1点	北海道開発局札幌開発建設部 助言 A0012	日建コンサルタント株式会社	H29.4.28 H29.6.19
北海道	えりも町 一部	その他	基準点測量 基準点測量 水準測量 数値撮影(デジタル) 数値図化(同時調整含む)	2級 3級 3級 地上画素寸法 12cm 1000	2点 1点 1.98km 6km <sup>2</sup> 0.1km <sup>2</sup>	北海道胆振総合振興局 助言 A0085	株式会社シン技術コンサル	H29.4.28 H29.12.20
北海道	弟子屈町 一部	その他	基準点測量	2級	2点	北海道弟子屈町 助言 A0017	有限会社大東測量	H29.5.3 H29.7.25
北海道	幌加内町 一部	その他	基準点測量	1級	8点	北海道幌加内町 助言 A0015	株式会社グリーン測量	H29.5.8 H30.3.27
北海道	白糠町 一部	その他	数値図化	2500	37.7km <sup>2</sup>	北海道白糠町 助言 A0016	株式会社シン技術コンサル	H29.5.8 H29.8.28
北海道	津別町 一部	その他	基準点測量	2級	9点	北海道開発局網走開発建設部 助言 A0021	サン技術コンサルタント株式会社	H29.5.8 H29.9.22
北海道	津別町 一部	その他	基準点測量	2級	5点	北海道開発局網走開発建設部 助言 A0022	サン技術コンサルタント株式会社	H29.5.8 H29.9.29
北海道	白糠町 一部	その他	基準点測量	2級	3点	北海道釧路総合振興局 助言 A0023	有限会社柴田測量社	H29.5.8 H29.7.31
北海道	礼文町 一部	その他	基準点測量 基準点測量 水準測量 数値撮影(デジタル) 数値図化(同時調整含む)	2級 3級 3級 地上画素寸法 12cm 1000	1点 1点 5km 5.04km <sup>2</sup> 0.148km <sup>2</sup>	北海道宗谷総合振興局 助言 A0042	株式会社シン技術コンサル	H29.5.9 H29.11.30
北海道	北見市 一部	その他	基準点測量	3級	2点	北海道北見市 助言 A0060	株式会社山腰測量設計事務所	H29.5.10 H29.7.31
北海道	枝幸町 一部	その他	数値撮影(デジタル) 数値図化(同時調整含む)	地上画素寸法 12cm 1000	16.44km <sup>2</sup> 1.54km <sup>2</sup>	北海道宗谷総合振興局 助言 A0091	和光技研株式会社	H29.5.11 H29.9.29
北海道	新ひだか町 一部 新冠町 一部 浦河町 一部	その他	基準点測量 基準点測量	2級 3級	6点 2点	北海道開発局室蘭開発建設部 浦河道路事務所 助言 A0110	新和測量株式会社	H29.5.11 H30.1.12
北海道	清水町 一部	その他	基準点測量	2級	2点	北海道開発局帯広開発建設部 帯広農業事務所 助言 A0031	株式会社ズコーシャ	H29.5.12 H29.7.31
北海道	名寄市 一部	その他	基準点測量	2級	5点	北海道上川総合振興局 助言 A0024	株式会社ランドプランニング	H29.5.15 H29.8.30
北海道	美瑛町 一部	その他	基準点測量	2級	4点	北海道上川総合振興局 助言 A0025	株式会社イズム・グリーン	H29.5.15 H29.5.31
北海道	上ノ国町 一部 江差町 一部 七飯町 一部	その他	数値撮影(デジタル) 数値撮影(デジタル) 数値図化(同時調整含む) 数値図化(同時調整含む) MMS計測	地上画素寸法 12cm 地上画素寸法 16cm 1000 2500 500	6km <sup>2</sup> 39km <sup>2</sup> 1.6km <sup>2</sup> 7.2km <sup>2</sup> 25.5km <sup>2</sup>	北海道開発局函館開発建設部 助言 A0029	株式会社パスコ	H29.5.15 H29.10.30
北海道	帯広市 一部	その他	数値撮影(デジタル) 写真地図作成(デジタルオルソ)	地上画素寸法 12cm 1000	128.16km <sup>2</sup> 128.16km <sup>2</sup>	北海道帯広市 助言 A0096	株式会社北海道朝日航洋	H29.5.15 H30.3.31
北海道	南富良野町 一部	その他	基準点測量 基準点測量	2級 3級	2点 2点	北海道上川総合振興局 助言 A0026	新和測量株式会社	H29.5.16 H29.8.10
北海道	南富良野町 一部	その他	基準点測量 基準点測量	2級 3級	3点 3点	北海道上川総合振興局 助言 A0027	株式会社ヒロノ測建	H29.5.16 H29.8.10
北海道	南富良野町 一部	その他	基準点測量	2級	1点	北海道上川総合振興局 助言 A0028	株式会社ダイイチプランニング	H29.5.16 H29.8.10
北海道	えりも町 一部	その他	基準点測量	2級	2点	北海道開発局室蘭開発建設部 助言 A0033	株式会社桜井測量	H29.5.16 H29.7.24
北海道	中標津町 一部	その他	基準点測量 基準点測量	2級 3級	3点 9点	北海道釧路総合振興局 助言 A0044	株式会社津村測量設計	H29.5.16 H29.10.31
北海道	清水町 一部	その他	基準点測量	2級	6点	北海道十勝総合振興局 助言 A0070	株式会社松田技術コンサルタント	H29.5.17 H29.9.8
北海道	東川町 一部	河川計画	基準点測量 水準測量	2級 2級	2点 5.1km 2点	北海道開発局旭川開発建設部 旭川河川事務所 助言 A0030	株式会社土木開発センター	H29.5.18 H30.2.16
北海道	島牧村 一部	その他	基準点測量 基準点測量	1級 3級	1点 1点	北海道開発局小樽開発建設部 助言 A0067	東和コンサルタント株式会社	H29.5.18 H29.8.24
北海道	中標津町 一部	その他	基準点測量	3級	2点	北海道中標津町 助言 A0077	株式会社津村測量設計	H29.5.18 H29.11.13
北海道	苫小牧市 一部	その他	基準点測量	3級	1点	北海道開発局室蘭開発建設部 助言 A0037	沼田測量設計株式会社	H29.5.19 H29.8.7
北海道	滝上町 一部	その他	基準点測量	2級	3点	北海道滝上町 助言 A0034	株式会社ムラコシ	H29.5.22 H30.2.15
北海道	三笠市 一部	その他	基準点測量 基準点測量	1級 3級	8点 20点	北海道開発局札幌開発建設部 助言 A0035	技研測量設計株式会社	H29.5.22 H29.10.3
北海道	むかわ町 一部	その他	基準点測量 基準点測量	1級 3級	2点 2点	北海道胆振総合振興局 助言 A0054	株式会社山口技研コンサルタント	H29.5.23 H29.9.29
北海道	北竜町 一部	その他	基準点測量	3級	15点	北海道空知総合振興局 助言 A0038	株式会社みずほ栄設計	H29.5.24 H30.2.20
北海道	枝幸町 一部	その他	基準点測量	2級	7点	北海道宗谷総合振興局 助言 A0039	パブリックコンサルタント株式会社	H29.5.24 H29.9.29
北海道	旭川市 一部	その他	基準点測量	3級	1点	北海道旭川市 助言 A0040	株式会社ダイイチプランニング	H29.5.24 H29.6.15
北海道	富良野市 一部	その他	基準点測量 基準点測量	2級 3級	1点 1点	北海道上川総合振興局 助言 A0041	株式会社及川土木設計	H29.5.24 H29.8.30
北海道	洞爺湖町 一部	その他	基準点測量 基準点測量	2級 3級	2点 3点	北海道胆振総合振興局 助言 A0047	株式会社アース設計事務所	H29.5.24 H30.3.9
北海道	安平町 一部 苫小牧市 一部	その他	基準点測量	3級	2点	北海道開発局室蘭開発建設部 助言 A0056	前田測量株式会社	H29.5.25 H29.10.6

北海道地方

都道府県名	測量地域	測量目的	測量種別	縮尺・等級	事業量	測量計画機関(助言番号)	測量作業機関	実施時期
北海道	恵庭市 一部	その他	基準点測量	3級	3点	北海道石狩振興局 助言 A0046	株式会社よしだ設計コンサルタント	H29.5.26 H29.12.20
北海道	羅臼町 一部	その他	基準点測量	2級	1点	北海道開発局釧路開発建設部 助言 A0052	株式会社日東測量設計社	H29.5.26 H29.8.17
北海道	むかわ町 一部	その他	基準点測量	2級	4点	北海道胆振総合振興局 助言 A0053	株式会社山口技研コンサルタント	H29.5.26 H29.12.8
北海道	増毛町 一部	その他	基準点測量	3級	8点	北海道留萌振興局 助言 A0078	株式会社北海道農業建設コンサルタント	H29.5.26 H30.2.20
北海道	岩見沢市 一部	その他	基準点測量	3級	13点	北海道空知総合振興局 助言 A0045	株式会社創生コンサルタント	H29.5.29 H30.3.9
北海道	安平町 一部	その他	基準点測量	3級	8点	北海道胆振総合振興局 助言 A0061	株式会社北海道農業建設コンサルタント	H29.5.29 H30.2.9
北海道	上富良野町 一部	その他	基準点測量	2級	2点	北海道上川総合振興局 助言 A0048	株式会社阿部工測	H29.5.30 H29.8.30
北海道	八雲町 一部	その他	基準点測量 水準測量 数値撮影(デジタル) 航空レーザ測量 数値図化(同時調整含む)	2級 3級 地上画素寸法 9cm 1000 1000	2点 2.6km 1.56km <sup>2</sup> 1.56km <sup>2</sup> 0.23km <sup>2</sup>	北海道渡島総合振興局 助言 A0284	北海航測株式会社	H29.5.30 H29.9.20
北海道	むかわ町 一部	その他	基準点測量 基準点測量 水準測量	2級 3級 3級	2点 1点 1点	北海道胆振総合振興局 助言 A0068	株式会社サッポロ・エンジニアーズ	H29.5.31 H29.11.30
北海道	新十津川町 一部	その他	基準点測量 基準点測量	2級 4級	1点 10点	北海道空知総合振興局 助言 A0055	北武コンサルタント株式会社	H29.6.1 H29.12.11
北海道	上川町 一部	その他	基準点測量	2級	1点	北海道開発局旭川開発建設部 旭川道路事務所 助言 A0057	株式会社国策測量設計	H29.6.1 H29.11.17
北海道	苫小牧市 一部	その他	基準点測量	3級	5点	北海道開発局室蘭開発建設部 助言 A0072	シバタ技術コンサルタント株式会社	H29.6.1 H29.11.13
北海道	中標津町 一部	その他	基準点測量	3級	4点	北海道中標津町 助言 A0089	有限会社サノ測量設計社	H29.6.1 H29.9.4
北海道	中標津町 一部	その他	基準点測量	3級	2点	北海道中標津町 助言 A0108	有限会社伊藤測量事務所	H29.6.1 H29.8.25
北海道	島牧村 一部	その他	基準点測量	2級	8点	北海道開発局小樽開発建設部 岩内道路事務所 助言 A0150	HRS株式会社	H29.6.1 H29.10.31
北海道	当別町 一部	その他	基準点測量	3級	4点	北海道石狩振興局 助言 A0062	株式会社帝国設計事務所	H29.6.2 H29.12.8
北海道	石狩市 一部	その他	基準点測量	3級	2点	北海道石狩振興局 助言 A0063	株式会社北海道農業建設コンサルタント	H29.6.2 H30.2.20
北海道	新得町 一部	その他	基準点測量	2級	1点	北海道十勝総合振興局 助言 A0084	株式会社ンビテック	H29.6.2 H29.10.20
北海道	枝幸町 一部	その他	基準点測量 基準点測量 基準点測量 水準測量	1級 2級 3級 3級	4点 2点 4点 5.7km	北海道宗谷総合振興局 助言 A0099	明治コンサルタント株式会社	H29.6.2 H29.9.29
北海道	別海町 一部	その他	基準点測量	3級	3点	北海道根室振興局 助言 A0064	山下コンサルタント株式会社	H29.6.5 H30.2.9
北海道	京極町 一部 倶知安町 一部 共和町 一部	その他	数値撮影(デジタル) 数値図化(同時調整含む)	地上画素寸法 25cm 5000	119km <sup>2</sup> 31.7km <sup>2</sup>	北海道開発局小樽開発建設部 助言 A0074	中日航空株式会社	H29.6.5 H29.9.29
北海道	倶知安町 一部	その他	基準点測量	2級	2点	北海道開発局小樽開発建設部 助言 A0079	大開技術コンサルタント株式会社	H29.6.5 H29.7.31
北海道	斜里町 一部	その他	基準点測量	3級	2点	北海道オホーツク総合振興局 助言 A0065	高野測量有限会社	H29.6.7 H29.8.30
北海道	札幌市 一部	その他	基準点測量	4級	18点	北海道札幌市 助言 A0069	株式会社山調建コンサルタント	H29.6.7 H29.9.8
北海道	当別町 一部	その他	数値撮影(デジタル) 数値図化(同時調整含む)	地上画素寸法 9cm 1000	24.68km <sup>2</sup> 1.59km <sup>2</sup>	北海道石狩振興局 助言 A0073	北海航測株式会社	H29.6.7 H29.11.30
北海道	深川市 一部	その他	基準点測量	3級	3点	北海道空知総合振興局 助言 A0075	デザイン設計株式会社	H29.6.7 H30.2.9
北海道	深川市 一部	その他	基準点測量	3級	2点	北海道空知総合振興局 助言 A0076	株式会社北開測地	H29.6.7 H30.2.9
北海道	礼文町 一部	その他	数値図化	2500	0.8km <sup>2</sup>	北海道宗谷総合振興局 助言 A0083	明治コンサルタント株式会社	H29.6.7 H30.1.30
北海道	増毛町 一部	その他	基準点測量 基準点測量	1級 3級	1点 4点	北海道留萌振興局 助言 A0092	旭川設計測量株式会社	H29.6.7 H30.2.9
北海道	本別町 一部	その他	数値撮影(デジタル)	地上画素寸法 20cm	476.1km <sup>2</sup>	北海道開発局帯広開発建設部 助言 A0095	国際航業株式会社	H29.6.7 H29.9.22
北海道	旭川市 一部	その他	基準点測量	3級	5点	北海道上川総合振興局 助言 A0082	株式会社アサヒ建設コンサルタント	H29.6.8 H29.11.30
北海道	北見市 一部	その他	基準点測量	3級	1点	北海道北見市 助言 A0090	株式会社山腰測量設計事務所	H29.6.8 H29.8.31
北海道	安平町 一部	その他	基準点測量	3級	16点	北海道胆振総合振興局 助言 A0101	内外エンジニアリング北海道株式会社	H29.6.8 H30.2.20
北海道	蘭越町 一部 寿都町 一部	その他	基準点測量	2級	2点	北海道開発局小樽開発建設部 岩内道路事務所 助言 A0151	株式会社タナカコンサルタント	H29.6.8 H29.10.31
北海道	寿都町 一部	その他	基準点測量	2級	2点	北海道開発局小樽開発建設部 助言 A0198	島口測量設計株式会社	H29.6.8 H29.11.6
北海道	深川市 一部	その他	基準点測量	3級	4点	北海道深川市 助言 A0081	技研測量設計株式会社	H29.6.9 H29.8.10
北海道	赤平市 全域	その他	数値撮影(デジタル) 写真地図作成(デジタル オルソ)	地上画素寸法 14cm 1000	253.77km <sup>2</sup> 129.88km <sup>2</sup>	北海道赤平市 助言 A0087	株式会社北海道朝日航洋	H29.6.9 H30.2.28
北海道	上富良野町 一部	その他	基準点測量 基準点測量	2級 3級	3点 11点	北海道上川総合振興局 助言 A0088	旭川設計測量株式会社	H29.6.9 H30.3.20
北海道	蘭越町 一部	その他	基準点測量 基準点測量	2級 3級	2点 8点	北海道後志総合振興局 助言 A0103	株式会社よしだ設計コンサルタント	H29.6.9 H29.12.20
北海道	小樽市 一部	その他	基準点測量	3級	1点	北海道小樽市 助言 A0104	北海道総合企画コンサルタント株式会社	H29.6.9 H29.7.31

北海道地方

都道府県名	測量地域	測量目的	測量種別	縮尺・等級	事業量	測量計画機関(助言番号)	測量作業機関	実施時期
北海道	北斗市 一部 七飯町 一部	その他	基準点測量	3級	4点	北海道渡島総合振興局助言 A0066	株式会社西設計コンサル	H29.6.12 H30.1.30
北海道	稚内市 一部	その他	基準点測量	2級	3点	北海道開発局稚内開発建設部助言 A0094	富洋設計株式会社	H29.6.12 H30.1.19
北海道	共和町 一部	その他	基準点測量 基準点測量	2級 3級	2点 5点	北海道後志総合振興局助言 A0100	株式会社西設計コンサル	H29.6.12 H30.1.30
北海道	清水町 一部	その他	基準点測量	2級	3点	北海道十勝総合振興局助言 A0118	野外科学株式会社	H29.6.12 H29.10.20
北海道	京極町 一部	その他	基準点測量 基準点測量	2級 3級	2点 4点	北海道後志総合振興局助言 A0105	益村測量設計株式会社	H29.6.13 H29.8.21
北海道	京極町 一部	その他	基準点測量	3級	2点	北海道後志総合振興局助言 A0106	益村測量設計株式会社	H29.6.13 H29.12.20
北海道	豊浦町 一部	その他	基準点測量	3級	1点	北海道胆振総合振興局助言 A0107	株式会社とよら測量設計	H29.6.13 H29.8.21
北海道	本別町 一部	その他	基準点測量	2級	4点	北海道十勝総合振興局助言 A0116	有限会社新東測量設計	H29.6.13 H29.8.31
北海道	清水町 一部	その他	基準点測量 基準点測量	1級 3級	1点 7点	北海道十勝総合振興局助言 A0124	新和測量株式会社	H29.6.13 H29.10.20
北海道	帯広市 一部	その他	基準点測量 基準点測量	2級 3級	2点 2点	北海道十勝総合振興局助言 A0109	株式会社中央エンジニア	H29.6.14 H29.9.11
北海道	小樽市 一部	その他	基準点測量 基準点測量	2級 3級	1点 2点	北海道後志総合振興局助言 A0125	有限会社大野測量	H29.6.16 H29.8.31
北海道	苫前町 一部	その他	基準点測量	2級	3点	北海道開発局留萌開発建設部助言 A0127	小杉測量設計株式会社	H29.6.16 H29.11.29
北海道	足寄町 一部	その他	基準点測量	2級	4点	北海道十勝総合振興局助言 A0111	高橋測量設計株式会社	H29.6.19 H29.8.30
北海道	清水町 一部	その他	基準点測量 基準点測量	2級 3級	2点 1点	北海道十勝総合振興局助言 A0112	株式会社田中測量設計	H29.6.19 H29.8.31
北海道	富良野市 一部	道路計画	基準点測量	2級	2点	北海道上川総合振興局助言 A0114	株式会社構研エンジニアリング	H29.6.19 H30.3.31
北海道	東神楽町 一部	その他	復旧測量(基準点)	3級(改測)	3点	北海道上川総合振興局助言 A0115	藤井測量設計株式会社	H29.6.19 H29.9.20
北海道	礼文町 一部	その他	数値図化	2500	1.16km <sup>2</sup>	北海道宗谷総合振興局助言 A0126	和光技研株式会社	H29.6.19 H30.1.30
北海道	蘭越町 一部	その他	基準点測量	3級	6点	北海道後志総合振興局助言 A0130	オオハシコンサルタント株式会社	H29.6.20 H29.10.31
北海道	足寄町 一部	その他	基準点測量	2級	2点	北海道十勝総合振興局助言 A0139	有限会社旭東測量設計	H29.6.20 H29.9.20
北海道	足寄町 一部	その他	基準点測量	2級	1点	北海道十勝総合振興局助言 A0140	株式会社ウィネット	H29.6.20 H29.9.29
北海道	新ひだか町 一部	その他	基準点測量	2級	4点	北海道胆振総合振興局助言 A0136	株式会社北海道水工コンサルタンツ	H29.6.21 H29.12.20
北海道	浜頓別町 一部	その他	基準点測量	3級	2点	北海道開発局稚内開発建設部助言 A0141	北陽測量設計株式会社	H29.6.21 H29.8.22
北海道	斜里町 一部	その他	基準点測量	1級	2点	北海道開発局網走開発建設部助言 A0147	株式会社ナオック	H29.6.21 H29.9.11
北海道	蘭越町 一部	その他	基準点測量 基準点測量	1級 3級	13点 12点	北海道後志総合振興局助言 A0155	株式会社アース設計事務所	H29.6.21 H30.1.19
北海道	美深町 一部	その他	基準点測量	2級	2点	北海道上川総合振興局助言 A0120	株式会社協和コンサルタント	H29.6.22 H29.10.30
北海道	長沼町 一部	その他	基準点測量	2級	1点	北海道開発局札幌開発建設部札幌南農業事務所助言 A0121	株式会社フロンティア技研	H29.6.22 H30.2.28
北海道	南幌町 一部	その他	基準点測量	3級	41点	北海道空知総合振興局助言 A0122	拓新エンジニア株式会社	H29.6.22 H29.9.29
北海道	深川市 一部	その他	基準点測量		9点	北海道空知総合振興局助言 A0123	技研測量設計株式会社	H29.6.22 H30.2.20
北海道	上川町 一部	河川計画	基準点測量	3級	1点	北海道開発局旭川開発建設部旭川道路事務所助言 A0128	株式会社イズム・グリーン	H29.6.22 H29.12.12
北海道	深川市 一部	その他	基準点測量	3級	4点	北海道深川市助言 A0131	協立測量設計株式会社	H29.6.22 H29.8.30
北海道	むかわ町 一部	その他	基準点測量	3級	3点	北海道開発局室蘭開発建設部助言 A0154	株式会社イーエス総合研究所	H29.6.22 H30.2.9
北海道	鶴居村 一部	その他	基準点測量	2級	2点	北海道開発局釧路開発建設部助言 A0164	環境コンサルタント株式会社	H29.6.22 H29.8.28
北海道	共和町 一部 喜茂別町 一部 留寿都村 一部	その他	基準点測量	道路基準点	21.4km	北海道開発局小樽開発建設部助言 A0210	株式会社アイネス	H29.6.22 H29.10.12
北海道	小樽市 一部	その他	基準点測量	3級	2点	北海道開発局小樽開発建設部助言 A0152	植田測量株式会社	H29.6.23 H29.10.3
北海道	岩内町 一部	その他	基準点測量	1級	3点	北海道岩内町助言 A0153	株式会社牧野測量	H29.6.23 H29.10.20
北海道	興部町 一部	その他	基準点測量	2級	1点	北海道オホーツク総合振興局助言 A0165	サン技術コンサルタント株式会社	H29.6.23 H29.10.2
北海道	浜頓別町 一部	その他	基準点測量	3級	2点	北海道宗谷総合振興局助言 A0166	北陽測量設計株式会社	H29.6.23 H29.9.20
北海道	京極町 一部 泊村 一部	その他	基準点測量 基準点測量	1級 3級	1点 5点	北海道開発局小樽開発建設部助言 A0129	株式会社牧野測量	H29.6.26 H29.9.26
北海道	弟子屈町 一部	その他	基準点測量	2級	2点	北海道釧路総合振興局助言 A0133	有限会社大東測量	H29.6.26 H29.8.30
北海道	深川市 一部	その他	基準点測量	3級	8点	北海道空知総合振興局助言 A0137	扇コンサル株式会社	H29.6.26 H30.2.20
北海道	深川市 一部	その他	基準点測量	3級	6点	北海道空知総合振興局助言 A0138	株式会社前谷土木設計事務所	H29.6.26 H30.2.9
北海道	芽室町 一部	その他	基準点測量 基準点測量	2級 3級	9点 9点	北海道十勝総合振興局助言 A0157	東和工研株式会社	H29.6.26 H29.9.29
北海道	中札内村 一部	その他	基準点測量	2級	6点	北海道十勝総合振興局助言 A0158	株式会社ホーエイ	H29.6.26 H29.9.20
北海道	芽室町 一部 清水町 一部	その他	基準点測量 基準点測量	2級 3級	6点 4点	北海道十勝総合振興局助言 A0159	株式会社富士雄設計コンサルタント	H29.6.26 H29.8.31
北海道	礼文町 一部	その他	数値図化	2500	1.89km <sup>2</sup>	北海道宗谷総合振興局助言 A0167	エイコー技研株式会社	H29.6.26 H30.1.30
北海道	妹背牛町 一部	その他	基準点測量	3級	18点	北海道空知総合振興局助言 A0142	株式会社ルーラルエンジニア	H29.6.27 H30.2.20
北海道	深川市 一部	その他	基準点測量	3級	2点	北海道深川市助言 A0143	株式会社北開測地	H29.6.27 H29.10.30
北海道	士別市 一部	その他	基準点測量 基準点測量	3級 4級	20点 100点	北海道上川総合振興局助言 A0144	株式会社北開測地	H29.6.27 H30.2.19

北海道地方

都道府県名	測量地域	測量目的	測量種別	縮尺・等級	事業量	測量計画機関(助言番号)	測量作業機関	実施時期
北海道	士別市 一部	その他	基準点測量	3級	1点	北海道上川総合振興局 助言 A0145	北海道キング設計株式会社	H29.6.27 H29.12.20
北海道	浜頓別町 一部	その他	基準点測量	2級	2点	北海道開発局稚内開発建設部 助言 A0175	株式会社農土コンサル	H29.6.27 H30.2.8
北海道	中頓別町 一部	その他	基準点測量	2級	2点	北海道開発局稚内開発建設部 助言 A0176	宗谷測量株式会社	H29.6.27 H29.9.19
北海道	稚内市 一部	その他	基準点測量	2級	3点	北海道開発局稚内開発建設部 助言 A0177	北裕建設コンサルタント株式会社	H29.6.27 H29.9.25
北海道	上ノ国町 一部	その他	基準点測量	1級	2点	北海道渡島総合振興局 助言 A0183	株式会社測土開発	H29.6.27 H29.12.20
北海道	深川市 一部	その他	基準点測量	3級	13点	北海道空知総合振興局 助言 A0160	株式会社グリーン測量	H29.6.28 H30.2.28
北海道	深川市 一部	その他	基準点測量	3級	11点	北海道空知総合振興局 助言 A0161	株式会社ルーラルエンジニア	H29.6.28 H30.2.20
北海道	深川市 一部	その他	基準点測量	3級	2点	北海道空知総合振興局 助言 A0162	株式会社カバト技研	H29.6.28 H30.1.19
北海道	富良野市 一部	その他	基準点測量	2級	1点	北海道開発局旭川開発建設部 助言 A0163	株式会社ダイテプランニング	H29.6.28 H29.11.30
北海道	洞爺湖町 一部	その他	基準点測量	3級	2点	北海道胆振総合振興局 助言 A0174	株式会社下国測量	H29.6.28 H29.10.10
北海道	芽室町 一部	その他	基準点測量 基準点測量	2級 3級	4点 1点	北海道十勝総合振興局 助言 A0205	高橋測量設計株式会社	H29.6.28 H29.10.10
北海道	奈井江町 一部	その他	基準点測量 基準点測量 その他の応用測量	3級 4級 1000	2点 28点 0.372km <sup>2</sup>	北海道空知総合振興局 助言 A0168	岩見沢測量設計株式会社	H29.6.29 H30.2.19
北海道	奈井江町 一部	その他	基準点測量 基準点測量	3級 4級	4点 88点	北海道空知総合振興局 助言 A0169	明和測量工業株式会社	H29.6.29 H30.2.19
北海道	清水町 一部	その他	基準点測量 基準点測量	2級 3級	2点 1点	北海道十勝総合振興局 助言 A0178	株式会社若松測量設計	H29.6.29 H29.8.31
北海道	八雲町 一部	その他	基準点測量	2級	19点	北海道渡島総合振興局 助言 A0181	北王コンサルタント株式会社	H29.6.29 H30.2.20
北海道	新得町 一部	その他	基準点測量	2級	1点	北海道新得町 助言 A0201	有限会社石丸測量社	H29.6.29 H29.7.28
北海道	神恵内村 一部	その他	基準点測量	2級	1点	北海道開発局小樽開発建設部 助言 A0297	大開技術コンサルタント株式会社	H29.6.29 H29.10.25
北海道	奈井江町 一部	その他	基準点測量	3級	5点	北海道空知総合振興局 助言 A0170	嵯峨秀栄測量設計株式会社	H29.6.30 H30.1.30
北海道	美瑛町 一部	その他	基準点測量	3級	1点	北海道上川総合振興局 助言 A0171	株式会社石田測量事務所	H29.6.30 H29.9.20
北海道	蘭越町 一部	その他	基準点測量 基準点測量 基準点測量	1級 2級 3級	3点 2点 5点	北海道後志総合振興局 助言 A0187	株式会社帝国設計事務所	H29.7.3 H30.1.30
北海道	蘭越町 一部	その他	基準点測量	3級	2点	北海道後志総合振興局 助言 A0193	株式会社ランドプランニング	H29.7.3 H30.1.30
北海道	赤平市 一部	その他	基準点測量 基準点測量 水準測量 数値撮影(デジタル) 地上画素寸法 12cm 数値図化(同時調整含む)	2級 3級 3級 1000	1点 2点 25.8km <sup>2</sup> 1.56km <sup>2</sup> 0.27km <sup>2</sup>	北海道空知総合振興局 助言 A0173	株式会社シン技術コンサル	H29.7.4 H29.10.30
北海道	白老町 一部	その他	基準点測量	2級	6点	北海道胆振総合振興局 助言 A0192	日章測量設計株式会社	H29.7.4 H29.10.10
北海道	中標津町 一部	その他	基準点測量	2級	5点	北海道根室振興局 助言 A0206	有限会社サノ測量設計社	H29.7.4 H29.11.30
北海道	大樹町 一部	その他	基準点測量	2級	2点	北海道十勝総合振興局 助言 A0216	有限会社板橋測量設計事務所	H29.7.4 H29.9.29
北海道	函館市 一部	その他	基準点測量	2級	2点	北海道渡島総合振興局 助言 A0303	北栄測量設計株式会社	H29.7.4 H29.12.20
北海道	北斗市 一部	その他	基準点測量	2級	3点	北海道渡島総合振興局 助言 A0304	株式会社ソカサ技研	H29.7.4 H29.12.20
北海道	札幌市 一部	その他	基準点測量 基準点測量	2級 3級	1点 1点	北海道開発局札幌開発建設部 札幌河川事務所 助言 A0185	株式会社ケイジー技研	H29.7.5 H29.11.17
北海道	倶知安町 一部	その他	数値撮影(デジタル) 写真地図作成(デジタル オルソ) 同時調整	地上画素寸法 25cm 2500 2500	200km <sup>2</sup> 200km <sup>2</sup> 200km <sup>2</sup>	北海道倶知安町 助言 A0199	株式会社シン技術コンサル	H29.7.5 H29.12.28
北海道	比布町 一部	その他	基準点測量 基準点測量	1級 3級	1点 10点	北海道上川総合振興局 助言 A0188	株式会社協和コンサルタント	H29.7.6 H30.2.9
北海道	比布町 一部	その他	基準点測量 基準点測量	1級 3級	1点 8点	北海道上川総合振興局 助言 A0189	株式会社富士建設コンサル	H29.7.6 H29.10.31
北海道	士別市 一部	その他	基準点測量 基準点測量 その他の応用測量	3級 4級 1000	22点 114点 0.143km <sup>2</sup>	北海道上川総合振興局 助言 A0191	株式会社協和コンサルタント	H29.7.6 H29.12.20
北海道	蘭越町 一部	その他	基準点測量	3級	4点	北海道後志総合振興局 助言 A0208	パブリックコンサルタント株式会社	H29.7.6 H30.1.30
北海道	音更町 一部	その他	基準点測量	2級	6点	北海道十勝総合振興局 助言 A0212	平田技術コンサルタント株式会社	H29.7.6 H29.12.20
北海道	大樹町 一部	その他	基準点測量	3級	3点	北海道十勝総合振興局 助言 A0235	有限会社福岡測量設計事務所	H29.7.6 H29.9.29
北海道	上富良野町 一部	その他	基準点測量 基準点測量	2級 4級	2点 6点	北海道開発局旭川開発建設部 助言 A0195	株式会社北都測量社	H29.7.7 H29.11.9
北海道	和寒町 一部	その他	基準点測量 基準点測量	2級 3級	3点 6点	北海道上川総合振興局 助言 A0196	やまぎきコンサルタント株式会社	H29.7.7 H30.3.20
北海道	旭川市 一部	その他	基準点測量	2級	1点	北海道上川総合振興局 助言 A0197	ダイシン設計株式会社	H29.7.7 H29.7.30
北海道	伊達市 一部	その他	基準点測量 基準点測量	2級 3級	6点 2点	北海道胆振総合振興局 助言 A0209	株式会社胆振	H29.7.7 H30.1.31
北海道	幕別町 一部	その他	基準点測量	3級	3点	北海道十勝総合振興局 助言 A0223	株式会社田西設計コンサル	H29.7.7 H30.1.9
北海道	妹背牛町 一部	その他	基準点測量 基準点測量 その他の応用測量	3級 4級 1000	40点 111点 0.158km <sup>2</sup>	北海道空知総合振興局 助言 A0200	株式会社極東コンサルタント	H29.7.10 H30.2.23

北海道地方

都道府県名	測量地域	測量目的	測量種別	縮尺・等級	事業量	測量計画機関(助言番号)	測量作業機関	実施時期
北海道	美幌市 一部	その他	基準点測量	3級	12点	北海道空知総合振興局 助言 A0202	株式会社北開測地	H29.7.10 H30.2.20
北海道	名寄市 一部	その他	基準点測量	2級	2点	北海道上川総合振興局 助言 A0203	株式会社三陽測量設計	H29.7.10 H29.10.20
北海道	当別町 一部	その他	基準点測量	3級	1点	北海道石狩振興局 助言 A0204	株式会社アース設計事務所	H29.7.10 H29.12.20
北海道	清水町 一部	その他	基準点測量	2級	6点	北海道十勝総合振興局 助言 A0225	菊地技術コンサルタント 株式会社	H29.7.10 H29.9.29
北海道	小清水町 一部	その他	基準点測量 基準点測量	1級 3級	4点 11点	北海道オホーツク総合振興局 助言 A0239	パブリックコンサルタント 株式会社	H29.7.10 H29.11.30
北海道	本別町 一部	その他	基準点測量 基準点測量	2級 3級	6点 2点	北海道十勝総合振興局 助言 A0229	株式会社富士雄設計 コンサルタント	H29.7.11 H29.10.10
北海道	斜里町 一部	その他	基準点測量	1級	2点	北海道開発局網走開発建設部 助言 A0232	株式会社ドボク管理	H29.7.11 H29.10.23
北海道	陸別町 一部	その他	基準点測量 基準点測量	2級 3級	1点 1点	北海道十勝総合振興局 助言 A0237	アラヤ総合設計株式 会社	H29.7.11 H29.10.20
北海道	共和町 一部	その他	基準点測量	3級	11点	北海道後志総合振興局 助言 A0218	株式会社みずほ栄設計	H29.7.12 H30.1.30
北海道	小樽市 一部	その他	基準点測量 基準点測量	1級 3級	1点 1点	北海道後志総合振興局 助言 A0219	有限会社大野測量	H29.7.12 H29.11.30
北海道	安平町 一部	その他	基準点測量	3級	1点	北海道安平町 助言 A0220	テーエス測量設計株式 会社	H29.7.12 H29.10.30
北海道	函館市 一部	その他	基準点測量	3級	6点	北海道渡島総合振興局 助言 A0224	北栄測量設計株式会社	H29.7.12 H29.11.30
北海道	清水町 一部	その他	基準点測量	2級	3点	北海道十勝総合振興局 助言 A0240	株式会社中央エンジニア	H29.7.14 H29.10.10
北海道	今金町 一部	その他	基準点測量 水準測量 数値図化	1級 3級 1000	15点 29.9km 7.99km <sup>2</sup>	北海道開発局函館開発建設部 助言 A0266	株式会社北海道朝日航 洋	H29.7.14 H30.1.30
北海道	芽室町 一部 新得町 一部 日高町 一部 南富良野町 一部 帯広市 一部	その他	数値撮影(デ ジタル) 写真地図作 成(デジタル オルソ)	地上画素寸法 40cm 5000	952km <sup>2</sup> 952km <sup>2</sup>	北海道 助言 A0250	株式会社かんこう	H29.7.17 H30.1.31
北海道	中標津町 一部	その他	基準点測量 基準点測量	1級 3級	3点 5点	北海道中標津町 助言 A0267	有限会社伊藤測量事務 所	H29.7.17 H29.9.8
北海道	旭川市 一部	その他	基準点測量	2級	1点	北海道旭川市 助言 A0226	株式会社土木開発セン ター	H29.7.18 H29.8.31
北海道	新篠津村 一部	その他	基準点測量	3級	1点	北海道石狩振興局 助言 A0227	株式会社帝国設計事務 所	H29.7.18 H29.12.8
北海道	旭川市 一部	その他	基準点測量	3級	14点	北海道上川総合振興局 助言 A0228	やまぎきコンサルタント株 式会社	H29.7.18 H30.3.20
北海道	富良野市 一部	その他	基準点測量	3級	6点	北海道上川総合振興局 助言 A0230	株式会社ルーラルエン ジニア	H29.7.18 H29.12.1
北海道	北広島市 一部	その他	基準点測量 水準測量 路線測量	2級 2級 その他	1点 5.3km 1.07km	北海道開発局札幌開発建設部 千歳川河川事務所 助言 A0231	株式会社福田水文セン ター	H29.7.18 H29.11.6
北海道	恵庭市 全域	その他	数値撮影(デ ジタル) 写真地図作 成(デジタル オルソ)	地上画素寸法 15cm 2500	186.75km <sup>2</sup> 95.25km <sup>2</sup>	北海道恵庭市 助言 A0233	株式会社GIS北海道	H29.7.18 H30.2.28
北海道	厚岸町 一部	その他	基準点測量	3級	3点	北海道厚岸町 助言 A0234	株式会社郡土木コンサル タント	H29.7.19 H29.10.18
北海道	北斗市 一部	その他	基準点測量	2級	3点	北海道渡島総合振興局 助言 A0244	臥牛測量設計株式会社	H29.7.19 H29.11.15
北海道	稚内市 一部	その他	基準点測量 基準点測量	1級 3級	1点 2点	北海道開発局稚内開発建設部 稚内道路事務所 助言 A0262	宗谷測量株式会社	H29.7.19 H29.10.27
北海道	足寄町 一部	その他	基準点測量	2級	3点	北海道十勝総合振興局 助言 A0253	株式会社土木技術コン サルタント	H29.7.20 H29.10.20
北海道	池田町 一部	その他	基準点測量	2級	3点	北海道十勝総合振興局 助言 A0254	有限会社旭東測量設計 社	H29.7.20 H29.10.20
北海道	八雲町 一部	その他	基準点測量 基準点測量	2級 3級	1点 2点	鉄道建設・運輸施設整備支援 機構 助言 A0243	株式会社ノース技研	H29.7.21 H30.3.15
北海道	芽室町 一部	その他	基準点測量 基準点測量	2級 3級	7点 11点	北海道十勝総合振興局 助言 A0247	新和測量株式会社	H29.7.21 H29.9.29
北海道	音更町 一部	その他	基準点測量 基準点測量	2級 3級	2点 1点	北海道十勝総合振興局 助言 A0249	株式会社富士雄設計コ ンサルタント	H29.7.21 H29.10.20
北海道	遠軽町 一部	その他	基準点測量	3級	45点	北海道オホーツク総合振興局 助言 A0278	株式会社ムラコン	H29.7.21 H29.11.20
北海道	士幌町 一部	その他	基準点測量 基準点測量	2級 3級	2点 1点	北海道十勝総合振興局 助言 A0268	株式会社松田技術コン サルタント	H29.7.24 H29.10.20
北海道	本別町 一部	その他	基準点測量	2級	2点	北海道十勝総合振興局 助言 A0270	高橋測量設計株式会社	H29.7.24 H29.8.15
北海道	安平町 一部	その他	基準点測量 基準点測量	2級 3級	2点 9点	北海道胆振総合振興局 助言 A0279	株式会社中神土木設計 事務所	H29.7.24 H30.3.9
北海道	稚内市 一部 豊富町 一部	その他	基準点測量	2級	4点	北海道開発局稚内開発建設部 稚内道路事務所 助言 A0313	北辰建設コンサルタント 株式会社	H29.7.24 H29.11.29
北海道	中川町 一部 美深町 一部	その他	基準点測量 水準測量 数値撮影(デ ジタル) 数値図化(同 時調整含む)	1級 3級 地上画素寸法 12cm 1000	2点 5.3km 15km <sup>2</sup> 0.47km <sup>2</sup>	北海道上川総合振興局 助言 A0251	株式会社国策測量設計 株式会社ン技術コンサル	H29.7.25 H30.1.30
北海道	恵庭市 一部	その他	基準点測量	3級	1点	北海道空知総合振興局 助言 A0255	株式会社モリ技術コンサル	H29.7.25 H29.10.30
北海道	栗山町 一部	その他	基準点測量	3級	12点	北海道開発局札幌開発建設部 助言 A0256	スミセキ・ジオテクノ株式 会社	H29.7.25 H30.1.15
北海道	深川市 一部	その他	基準点測量	3級	5点	北海道空知総合振興局 助言 A0257	株式会社みずほ栄設計	H29.7.25 H29.10.30
北海道	札幌市 一部	その他	基準点測量 基準点測量	2級 3級	1点 2点	北海道石狩振興局 助言 A0258	株式会社高崎	H29.7.26 H29.10.20
北海道	南富良野町 一部	その他	基準点測量 基準点測量	2級 3級	2点 2点	北海道上川総合振興局 助言 A0259	株式会社コンストラクシ ョンサポート	H29.7.26 H29.11.30

北海道地方

都道府県名	測量地域	測量目的	測量種別	縮尺・等級	事業量	測量計画機関(助言番号)	測量作業機関	実施時期
北海道	美唄市 一部	その他	基準点測量	3級	6点	北海道空知総合振興局 助言 A0261	株式会社香島コンサルタント	H29.7.26 H30.1.19
北海道	登別市 一部	その他	基準点測量	3級	2点	北海道登別市 助言 A0280	有限会社サポートプランニング	H29.7.27 H29.9.8
北海道	今金町 一部	その他	基準点測量 基準点測量	1級 3級	2点 3点	北海道開発局函館開発建設部 助言 A0282	株式会社測土開発	H29.7.27 H29.11.27
北海道	別海町 一部	その他	基準点測量	3級	5点	北海道別海町 助言 A0312	株式会社インゾエック	H29.7.27 H29.10.10
北海道	壮瞥町 一部	その他	基準点測量	2級	2点	北海道胆振総合振興局 助言 A0285	有限会社サポートプランニング	H29.7.31 H29.11.10
北海道	清水町 一部	その他	基準点測量	3級	3点	北海道十勝総合振興局 助言 A0289	新栄コンサルタント株式会社	H29.7.31 H30.1.30
北海道	七飯町 一部	その他	基準点測量	2級	2点	北海道開発局函館開発建設部 函館道路事務所 助言 A0298	株式会社ノース技研	H29.7.31 H29.10.31
北海道	遠軽町 一部	その他	基準点測量	2級	7点	北海道開発局網走開発建設部 助言 A0309	株式会社ドボク管理	H29.7.31 H29.12.15
北海道	松前町 一部	その他	基準点測量	2級	2点	北海道渡島総合振興局 助言 A0310	明治コンサルタント株式会社	H29.8.1 H29.8.31
北海道	芽室町 一部	その他	基準点測量	2級	1点	北海道十勝総合振興局 助言 A0316	株式会社山下測量設計社	H29.8.1 H29.9.29
北海道	別海町 一部	その他	基準点測量 基準点測量	2級 3級	1点 1点	北海道開発局釧路開発建設部 助言 A0323	株式会社フロンティア技研	H29.8.1 H29.11.10
北海道	別海町 一部	その他	基準点測量	3級	4点	北海道開発局釧路開発建設部 助言 A0324	株式会社アルト技研	H29.8.1 H29.11.10
北海道	中富良野町 一部	その他	基準点測量 その他の応用 測量	4級 確定測量図	132点 0.172km <sup>2</sup>	北海道上川総合振興局 助言 A0286	藤井測量設計株式会社	H29.8.2 H30.2.26
北海道	中富良野町 一部	その他	基準点測量	4級	170点	北海道上川総合振興局 助言 A0287	やまどぎコンサルタント株式会社	H29.8.2 H30.2.26
北海道	中富良野町 一部	その他	基準点測量	4級	139点	北海道上川総合振興局 助言 A0288	株式会社葵開発コンサル	H29.8.2 H30.2.26
北海道	沼田町 一部	その他	基準点測量 基準点測量 その他の応用 測量	3級 4級 確定測量図	3点 120点 0.062km <sup>2</sup>	北海道空知総合振興局 助言 A0290	北日本測地株式会社	H29.8.2 H30.2.19
北海道	新十津川町 一部	その他	基準点測量 基準点測量	3級 4級	6点 118点	北海道空知総合振興局 助言 A0291	株式会社空知コンサルタント	H29.8.2 H30.2.19
北海道	古平町 一部	その他	基準点測量 基準点測量	2級 3級	2点 1点	北海道後志総合振興局 助言 A0296	有限会社大野測量	H29.8.2 H29.10.31
北海道	せたな町 一部	その他	基準点測量 基準点測量	2級 3級	2点 1点	北海道開発局函館開発建設部 八雲道路事務所 助言 A0321	株式会社ソカサ技研	H29.8.2 H29.11.30
北海道	江別市 一部	その他	基準点測量 基準点測量	1級 3級	1点 1点	北海道石狩振興局 助言 A0293	株式会社アース設計事務所	H29.8.3 H30.2.20
北海道	三笠市 一部	その他	基準点測量 基準点測量	2級 3級	8点 5点	北海道開発局札幌開発建設部 助言 A0294	スミセキ・ジオテクノ株式会社	H29.8.3 H30.1.31
北海道	旭川市 一部	その他	基準点測量	3級	1点	北海道旭川市 助言 A0295	有限会社デザインアシスト	H29.8.3 H29.9.30
北海道	清水町 一部 新得町 一部	その他	基準点測量	2級	4点	北海道十勝総合振興局 助言 A0317	株式会社ホーエイ	H29.8.3 H29.10.20
北海道	岩見沢市 一部	その他	基準点測量	3級	12点	北海道空知総合振興局 助言 A0300	株式会社創生コンサルタント	H29.8.4 H30.3.9
北海道	美唄市 一部	その他	基準点測量	3級	8点	北海道空知総合振興局 助言 A0301	北海道調査補償株式会社	H29.8.4 H29.10.31
北海道	美唄市 一部	その他	基準点測量	3級	6点	北海道空知総合振興局 助言 A0302	株式会社帝国設計事務所	H29.8.4 H30.1.30
北海道	旭川市 一部	その他	基準点測量	2級	2点	北海道上川総合振興局 助言 A0305	有限会社和光測量	H29.8.4 H29.10.10
北海道	北竜町 一部	その他	基準点測量	3級	10点	北海道空知総合振興局 助言 A0307	株式会社グリーン測量	H29.8.4 H30.2.28
北海道	栗山町 一部	その他	基準点測量 基準点測量	2級 3級	1点 1点	北海道栗山町 助言 A0308	メルテックコンサルタント株式会社	H29.8.4 H30.1.31
北海道	猿払村 一部	その他	基準点測量	2級	2点	北海道開発局稚内開発建設部 助言 A0318	北陽測量設計株式会社	H29.8.4 H29.10.30
北海道	木古内町 一部	その他	基準点測量	3級	1点	北海道開発局函館開発建設部 助言 A0320	アース測量設計株式会社	H29.8.4 H29.12.5
北海道	札幌市 一部	都市計画	数値図化	2500	188.5km <sup>2</sup>	北海道札幌市 助言 A0314	株式会社シン技術コンサル	H29.8.7 H30.1.19
北海道	本別町 一部	その他	基準点測量	2級	2点	北海道十勝総合振興局 助言 A0319	有限会社スガワラ測量設計	H29.8.7 H29.10.20
北海道	清水町 一部	その他	基準点測量 基準点測量	2級 3級	1点 6点	北海道十勝総合振興局 助言 A0336	株式会社アース設計事務所	H29.8.7 H30.2.13
北海道	小樽市 一部	その他	基準点測量	2級	3点	石狩湾新港管理組合 助言 A0334	株式会社シー・イー・サービス	H29.8.8 H30.1.10
北海道	八雲町 一部	その他	基準点測量	2級	6点	北海道八雲町 助言 A0335	株式会社極東コンサルタント	H29.8.8 H29.9.29
北海道	新得町 一部	その他	基準点測量	2級	4点	北海道十勝総合振興局 助言 A0339	東和工研株式会社	H29.8.8 H29.10.31
北海道	七飯町 一部	その他	基準点測量	3級	4点	北海道七飯町 助言 A0347	株式会社エジソンブレイン	H29.8.8 H30.2.20
北海道	千歳市 一部	その他	基準点測量	2級	2点	北海道空知総合振興局 助言 A0325	株式会社ヒロノ測建	H29.8.9 H29.11.10
北海道	旭川市 一部	その他	基準点測量 基準点測量	2級 3級	1点 22点	北海道旭川市 助言 A0326	株式会社ダイイチプランニング	H29.8.9 H29.10.30
北海道	旭川市 一部	その他	基準点測量	1級	1点	北海道旭川市 助言 A0327	株式会社土木開発センター	H29.8.9 H29.8.31
北海道	小樽市 一部	その他	基準点測量 基準点測量	2級 3級	1点 2点	北海道後志総合振興局 助言 A0322	島口測量設計株式会社	H29.8.10 H29.11.1
北海道	岩見沢市 一部	その他	基準点測量	3級	13点	北海道空知総合振興局 助言 A0329	株式会社みずほ栄設計	H29.8.10 H30.3.9
北海道	和寒町 一部	その他	基準点測量	3級	6点	北海道開発局旭川開発建設部 助言 A0330	五大建設コンサルタント株式会社	H29.8.10 H30.1.31
北海道	岩見沢市 一部	その他	基準点測量	3級	13点	北海道開発局札幌開発建設部 助言 A0331	嵯峨秀栄測量設計株式会社	H29.8.10 H30.1.31

北海道地方

北海道府県名	測量地域	測量目的	測量種別	縮尺・等級	事業量	測量計画機関(助言番号)	測量作業機関	実施時期
北海道	江別市 一部	その他	復旧測量(基準点)	3級(改測)	1点	北海道空知総合振興局助言 A0332	東和コンサルタント株式会社	H29.8.10 H29.10.17
北海道	和寒町 一部	その他	基準点測量	2級	3点	北海道上川総合振興局助言 A0333	株式会社シー・イー・サービス	H29.8.10 H30.1.30
北海道	千歳市 一部	その他	基準点測量	3級	3点	防衛省北海道防衛局助言 A0337	株式会社ジオリサーチ	H29.8.10 H29.10.20
北海道	池田町 一部	その他	基準点測量	2級	1点	北海道十勝総合振興局助言 A0340	有限会社新東測量設計社	H29.8.10 H29.10.20
北海道	八雲町 一部	その他	基準点測量	3級	2点	鉄道建設・運輸施設整備支援機構助言 A0348	株式会社ノース技研	H29.8.10 H30.3.15
北海道	函館市 一部	その他	基準点測量	2級	2点	北海道函館市助言 A0349	北栄測量設計株式会社	H29.8.10 H29.11.7
北海道	日高町 一部	その他	基準点測量 基準点測量 基準点測量	1級 2級 3級	5点 5点 9点	北海道開発局室蘭開発建設部助言 A0350	株式会社タナカコンサルタント	H29.8.10 H29.11.24
北海道	新得町 一部	その他	基準点測量	2級	1点	北海道十勝総合振興局助言 A0343	有限会社新東測量設計社	H29.8.11 H29.9.29
北海道	大樹町 一部	その他	基準点測量	2級	1点	北海道十勝総合振興局助言 A0344	有限会社福岡測量設計事務所	H29.8.11 H29.11.30
北海道	厚真町 一部	その他	基準点測量	2級	1点	北海道胆振総合振興局助言 A0351	沼田測量設計株式会社	H29.8.15 H29.10.2
北海道	広尾町 一部	その他	基準点測量	1級	1点	北海道開発局帯広開発建設部助言 A0346	丸菱測量設計株式会社	H29.8.16 H29.10.27
北海道	陸別町 一部	その他	基準点測量	2級	2点	北海道十勝総合振興局助言 A0345	株式会社瀬野測量コンサル	H29.8.17 H29.11.10
北海道	せたな町 一部	その他	基準点測量 基準点測量	1級 3級	1点 4点	北海道開発局函館開発建設部助言 A0358	道南測量設計株式会社	H29.8.18 H29.12.12
北海道	せたな町 一部	その他	基準点測量 基準点測量	2級 4級	4点 33点	北海道檜山振興局助言 A0359	道南測量設計株式会社	H29.8.18 H29.9.30
北海道	上ノ国町 一部	その他	基準点測量 基準点測量	2級 3級	2点 2点	北海道檜山振興局助言 A0360	株式会社ソカサ技研	H29.8.18 H29.11.20
北海道	平取町 一部	その他	基準点測量	2級	2点	北海道開発局室蘭開発建設部助言 A0352	株式会社東亜エンジニアリング	H29.8.21 H29.10.23
北海道	八雲町 一部	その他	基準点測量	3級	1点	北海道開発局函館開発建設部助言 A0363	川端測量設計株式会社	H29.8.21 H29.11.7
北海道	湧別町 一部	その他	基準点測量	3級	1点	北海道開発局網走開発建設部助言 A0364	株式会社エクサ設計	H29.8.22 H29.11.27
北海道	日高町 一部	その他	基準点測量 基準点測量	1級 3級	1点 1点	北海道胆振総合振興局助言 A0370	パブリックコンサルタント株式会社	H29.8.22 H30.3.20
北海道	厚沢部町 一部	その他	基準点測量	2級	9点	北海道檜山振興局助言 A0371	株式会社北海道農業建設コンサルタント	H29.8.22 H30.3.20
北海道	恵庭市 一部	その他	基準点測量	2級	3点	北海道空知総合振興局助言 A0353	北海道土木設計株式会社	H29.8.23 H29.12.25
北海道	深川市 一部	その他	基準点測量	3級	3点	北海道空知総合振興局助言 A0354	和光技研株式会社	H29.8.23 H30.3.20
北海道	芦別市 一部	その他	基準点測量	3級	13点	北海道開発局札幌開発建設部助言 A0355	パブリックコンサルタント株式会社	H29.8.23 H29.12.11
北海道	和寒町 一部	その他	基準点測量	1級	1点	北海道上川総合振興局助言 A0356	共和コンサルタント株式会社	H29.8.23 H29.12.20
北海道	安平町 一部	その他	基準点測量	3級	16点	北海道胆振総合振興局助言 A0369	株式会社ルーラルエンジニア	H29.8.23 H29.9.30
北海道	釧路市 一部	その他	基準点測量	2級	1点	北海道釧路総合振興局助言 A0375	株式会社小出コンサルタン	H29.8.23 H29.11.10
北海道	七飯町 一部	その他	基準点測量	2級	5点	北海道渡島総合振興局助言 A0379	北栄測量設計株式会社	H29.8.23 H29.10.31
北海道	鹿部町 一部	その他	基準点測量 基準点測量	2級 3級	2点 1点	北海道渡島総合振興局助言 A0380	北栄測量設計株式会社	H29.8.23 H29.10.31
北海道	札幌市 一部	その他	復旧測量(基準点) 基準点測量	3級(改測) 4級	4点 34点	北海道札幌市助言 A0366	株式会社山調住建コンサルタント	H29.8.25 H30.1.29
北海道	砂川市 一部	その他	基準点測量 基準点測量	2級 3級	2点 1点	北海道開発局札幌開発建設部助言 A0367	株式会社みずほ栄設計	H29.8.25 H29.10.23
北海道	長沼町 一部	その他	基準点測量	3級	19点	北海道空知総合振興局助言 A0368	株式会社よした設計コンサルタント	H29.8.25 H30.3.20
北海道	厚岸町 一部	その他	基準点測量	2級	6点	北海道釧路総合振興局助言 A0377	有限会社柴田測量社	H29.8.25 H29.11.10
北海道	中富良野町 一部	その他	復旧測量(基準点) 復旧測量(基準点)	2級(移設) 3級(移設)	1点 3点	北海道開発局旭川開発建設部助言 A0373	株式会社ルーラルエンジニア	H29.8.28 H30.2.9
北海道	当麻町 一部	その他	基準点測量 基準点測量	2級 3級	4点 10点	北海道上川総合振興局助言 A0374	新栄コンサルタン株式会社	H29.8.28 H30.2.28
北海道	羅臼町 一部	その他	基準点測量	2級	1点	北海道釧路総合振興局助言 A0378	株式会社津村測量設計	H29.8.28 H29.12.11
北海道	鹿追町 一部	その他	基準点測量 基準点測量	2級 3級	4点 4点	北海道十勝総合振興局助言 A0387	株式会社富士雄設計コンサル	H29.8.28 H29.11.30
北海道	北見市 一部	その他	基準点測量 基準点測量	1級 4級	1点 13点	北海道オホーツク総合振興局助言 A0393	益村測量設計株式会社	H29.8.28 H29.10.30
北海道	蘭越町 一部	その他	数値撮影(デジタル) 写真地図作成(デジタル オルソ)	地上画素寸法 15cm 2500	34.42km <sup>2</sup> 34.42km <sup>2</sup>	北海道開発局小樽開発建設部助言 A0385	株式会社シン技術コンサル	H29.8.29 H29.12.26
北海道	むかわ町 一部	その他	基準点測量	3級	3点	北海道開発局室蘭開発建設部助言 A0386	株式会社農土コンサル	H29.8.29 H29.11.30
北海道	七飯町 一部	その他	基準点測量 基準点測量 基準点測量	1級 2級 3級	2点 1点 22点	北海道渡島総合振興局助言 A0388	協友測量設計株式会社	H29.8.29 H30.2.20
北海道	八雲町 一部	その他	基準点測量 基準点測量	2級 3級	3点 11点	北海道渡島総合振興局助言 A0389	株式会社帝国設計事務所	H29.8.29 H30.3.9
北海道	旭川市 一部	その他	基準点測量	3級	1点	北海道旭川市助言 A0382	株式会社阿部工測	H29.8.30 H29.11.20
北海道	長沼町 一部	その他	基準点測量 基準点測量	1級 3級	2点 31点	北海道空知総合振興局助言 A0383	株式会社みずほ栄設計	H29.8.30 H30.3.9
北海道	北竜町 一部	その他	基準点測量	3級	4点	北海道空知総合振興局助言 A0384	技研測量設計株式会社	H29.8.30 H30.2.28
北海道	豊浦町 一部	その他	基準点測量	2級	1点	北海道胆振総合振興局助言 A0391	株式会社山田測量設計	H29.8.30 H29.11.10



北海道地方

都道府県名	測量地域	測量目的	測量種別	縮尺・等級	事業量	測量計画機関(助言番号)	測量作業機関	実施時期
北海道	広尾町 一部 大樹町 一部	その他	基準点測量	2級	4点	北海道十勝総合振興局 助言 A0421	株式会社ドーコン	H29.8.30 H30.2.20
北海道	浦幌町 一部	その他	基準点測量 基準点測量	2級 3級	1点 3点	北海道十勝総合振興局 助言 A0396	有限会社広尾測量	H29.8.31 H29.10.31
北海道	えりも町 一部	その他	基準点測量 基準点測量	3級 4級	3点 7点	防衛省北海道防衛局 助言 A0397	株式会社北都測量社	H29.8.31 H29.10.6
北海道	標茶町 一部 弟子屈町 一部	その他	水準測量 基準点測量	2級 3級	15.6km 6点	北海道開発局釧路開発建設部 助言 A0411	東邦コンサルタン株式会社	H29.8.31 H30.2.13
北海道	訓子府町 一部	その他	基準点測量	2級	11点	北海道オホーツク総合振興局 助言 A0403	益村測量設計株式会社	H29.9.1 H29.12.20
北海道	斜里町 一部	その他	基準点測量	2級	3点	北海道オホーツク総合振興局 助言 A0407	株式会社北社設計	H29.9.1 H30.1.30
北海道	日高町 一部 清水町 一部	その他	基準点測量 基準点測量	2級 3級	10点 19点	北海道開発局帯広開発建設部 帯広道路事務所 助言 A0562	大開技術コンサルタント株式会社	H29.9.1 H30.1.15
北海道	真狩村 一部	その他	基準点測量	2級	1点	北海道後志総合振興局 助言 A0402	株式会社モリ技術コンサル	H29.9.7 H29.11.30
北海道	秩父別町 一部 妹背牛町 一部	その他	基準点測量	3級	8点	北海道空知総合振興局 助言 A0401	扇コンサル株式会社	H29.9.8 H30.2.9
北海道	幌延町 一部	その他	基準点測量	3級	6点	北海道宗谷総合振興局 助言 A0408	株式会社田西設計コンサル	H29.9.8 H30.3.12
北海道	平取町 一部	道路計画	MMS計測	500	22.9km	北海道平取町 助言 A0409	株式会社GIS北海道	H29.9.8 H29.12.15
北海道	苫前町 一部	その他	基準点測量 基準点測量	2級 3級	1点 2点	北海道開発局留萌開発建設部 助言 A0437	株式会社富士建設コンサル	H29.9.8 H29.10.31
北海道	浦河町 一部	その他	基準点測量	2級	1点	北海道胆振総合振興局 助言 A0399	株式会社東亜エンジニアリング	H29.9.11 H29.10.31
北海道	美唄市 一部	その他	基準点測量	3級	7点	北海道開発局札幌開発建設部 助言 A0405	スマセキ・ジオテクノ株式会社	H29.9.11 H30.1.31
北海道	富良野市 一部	その他	基準点測量 復旧測量(基準点)	2級 3級(改測)	3点 3点	北海道上川総合振興局 助言 A0406	株式会社ネクシス光洋	H29.9.11 H30.1.30
北海道	えりも町 一部	その他	基準点測量	3級	1点	北海道胆振総合振興局 助言 A0412	株式会社シビテック	H29.9.12 H30.3.20
北海道	上士幌町 一部	その他	基準点測量	3級	4点	北海道開発局帯広開発建設部 助言 A0428	北王コンサルタント株式会社	H29.9.12 H29.12.7
北海道	白老町 一部	その他	基準点測量	2級	1点	北海道胆振総合振興局 助言 A0414	株式会社菅原測量設計	H29.9.13 H29.10.31
北海道	伊達市 一部	その他	基準点測量	3級	3点	北海道開発局室蘭開発建設部 有珠復旧事務所 助言 A0419	株式会社伸栄コンサル	H29.9.13 H29.12.11
北海道	函館市 一部	その他	基準点測量	3級	2点	北海道函館市 助言 A0420	株式会社東陽開発	H29.9.13 H29.11.15
北海道	本別町 一部 池田町 一部	その他	基準点測量	2級	2点	北海道開発局帯広開発建設部 助言 A0427	株式会社土木技術コンサル	H29.9.13 H29.12.11
北海道	厚岸町 一部	その他	基準点測量	2級	8点	北海道釧路総合振興局 助言 A0434	株式会社郡土木コンサル	H29.9.14 H29.12.20
北海道	猿払村 一部 豊富町 一部	その他	基準点測量	3級	6点	北海道開発局稚内開発建設部 稚内道路事務所 助言 A0447	北裕建設コンサルタン株式会社	H29.9.15 H29.11.15
北海道	興部町 一部	その他	基準点測量 基準点測量	2級 3級	1点 1点	北海道オホーツク総合振興局 助言 A0452	株式会社エクサ設計	H29.9.15 H29.11.30
北海道	中頓別町 一部	その他	基準点測量	2級	3点	北海道開発局稚内開発建設部 浜頓別道路事務所 助言 A0442	北辰建設コンサルタン株式会社	H29.9.18 H29.12.18
北海道	伊達市 一部	その他	基準点測量 基準点測量	1級 3級	2点 3点	北海道開発局室蘭開発建設部 助言 A0430	株式会社菅原測量設計	H29.9.19 H29.12.6
北海道	美瑛町 一部	その他	基準点測量 水準測量	2級 2級	1点 1点	北海道開発局旭川開発建設部 旭川河川事務所 助言 A0422	五大建設コンサルタン株式会社	H29.9.20 H29.10.27
北海道	妹背牛町 一部	その他	基準点測量	3級	7点	北海道空知総合振興局 助言 A0423	株式会社ルーラルエンジニア	H29.9.20 H30.2.9
北海道	上川町 一部	その他	基準点測量	2級	3点	北海道上川総合振興局 助言 A0425	株式会社ヒロノ測建	H29.9.20 H29.12.1
北海道	雄武町 一部	その他	基準点測量 数値撮影(デジタル) 数値図化	2級 地上画素寸法 13cm 1000	39点 5152.5km <sup>2</sup> 5km <sup>2</sup>	北海道開発局網走開発建設部 助言 A0463	株式会社シバンス	H29.9.20 H30.1.31
北海道	上川町 一部	その他	基準点測量 基準点測量 基準点測量	1級 2級 3級	3点 6点 7点	北海道開発局旭川開発建設部 助言 A0431	株式会社協和コンサル	H29.9.21 H29.12.8
北海道	羅臼町 一部	その他	基準点測量	2級	2点	北海道釧路総合振興局 助言 A0449	株式会社小出コンサル	H29.9.22 H29.12.11
北海道	美瑛町 一部	その他	基準点測量	3級	1点	北海道開発局旭川開発建設部 助言 A0439	株式会社フジ土木設計	H29.9.25 H29.12.8
北海道	深川市 一部	その他	基準点測量	3級	5点	北海道空知総合振興局 助言 A0440	株式会社みずほ栄設計	H29.9.25 H30.2.9
北海道	深川市 一部	その他	基準点測量	3級	10点	北海道空知総合振興局 助言 A0441	北海道調査補償株式会社	H29.9.25 H30.3.9
北海道	えりも町 一部	その他	基準点測量	2級	2点	北海道えりも町 助言 A0450	ダイシン設計株式会社	H29.9.25 H29.12.20
北海道	今金町 一部 せたな町 一部	その他	数値撮影(デジタル) 写真地図作成(デジタル オルソ) 航空レーザ測量	地上画素寸法 20cm 2500 1000	306.9km <sup>2</sup> 103km <sup>2</sup> 10.29km <sup>2</sup>	北海道開発局函館開発建設部 助言 A0474	国際航業株式会社	H29.9.25 H30.2.16
北海道	当別町 一部	その他	基準点測量 基準点測量 基準点測量 水準測量 路綫測量	2級 3級 4級 簡級 1000	2点 2点 7点 0.25km 0.25km	北海道石狩振興局 助言 A0432	株式会社帝国設計事務所	H29.9.26 H30.2.9
北海道	和寒町 一部	その他	基準点測量	2級	6点	北海道開発局旭川開発建設部 助言 A0445	株式会社農土コンサル	H29.9.26 H30.3.6

北海道地方

都道府県名	測量地域	測量目的	測量種別	縮尺・等級	事業量	測量計画機関(助言番号)	測量作業機関	実施時期
北海道	旭川市 一部 美瑛町 一部	その他	数値撮影(デジタル) 数値図化(同時調整含む) 写真地図作成(デジタル オルソ)	地上画素寸法 20cm 2500 地上画素寸法 40cm	73km <sup>2</sup> 39km <sup>2</sup> 73km <sup>2</sup>	北海道開発局旭川開発建設部 助言 A0444	株式会社パスコ	H29.9.27 H30.2.26
北海道	浦臼町 一部	その他	基準点測量	3級	9点	北海道空知総合振興局 助言 A0446	株式会社みずほ栄設計	H29.9.27 H30.3.20
北海道	根室市 一部	その他	基準点測量	3級	2点	北海道釧路総合振興局 助言 A0453	有限会社柴田測量社	H29.9.27 H30.2.20
北海道	釧路市 一部	その他	基準点測量	2級	5点	北海道釧路総合振興局 助言 A0467	有限会社金子設計事務所	H29.9.27 H29.12.20
北海道	恵庭市 一部	その他	基準点測量 基準点測量 基準点測量 その他の応用 測量	3級 2級 4級	1点 84点 2.2km <sup>2</sup>	北海道開発局札幌開発建設部 助言 A0451	株式会社佐川測量社	H29.9.28 H30.2.26
北海道	札幌市 一部	その他	復旧測量(基準点)	2級(再設)	7点	北海道札幌市 助言 A0455	株式会社タケカワ総合 コンサルタント	H29.9.28 H29.12.23
北海道	美瑛町 一部	その他	基準点測量	2級	3点	北海道上川総合振興局 助言 A0456	株式会社帝國設計事務所	H29.9.28 H30.3.20
北海道	中川町 一部	その他	基準点測量	3級	2点	北海道開発局旭川開発建設部 助言 A0457	株式会社イズム・グリー ン	H29.10.2 H30.1.29
北海道	千歳市 一部	その他	基準点測量 MMS計測	1級 500	3点 5km	北海道空知総合振興局 助言 A0458	株式会社シー・イー・ サービス	H29.10.2 H30.3.21
北海道	せたな町 一部	その他	基準点測量	2級	3点	北海道檜山振興局 助言 A0464	株式会社測土開発	H29.10.2 H29.12.20
北海道	幕別町 一部	その他	基準点測量	2級	6点	北海道幕別町 助言 A0469	高橋測量設計株式会社	H29.10.2 H29.10.31
北海道	更別村 一部	その他	基準点測量	2級	2点	北海道開発局帯広開発建設部 助言 A0471	株式会社富士雄設計コ ンサルタント	H29.10.2 H30.1.10
北海道	愛別町 一部	その他	基準点測量 基準点測量	2級 3級	1点 1点	北海道上川総合振興局 助言 A0462	株式会社ヒロノ測建	H29.10.3 H30.1.30
北海道	羅臼町 一部	その他	基準点測量	2級	2点	北海道釧路総合振興局 助言 A0468	株式会社日東測量設計 社	H29.10.3 H30.2.20
北海道	天塩町 一部	その他	基準点測量	1級	3点	北海道開発局留萌開発建設部 助言 A0475	株式会社ズコーシャ	H29.10.3 H30.3.5
北海道	深川市 一部	その他	基準点測量	3級	6点	北海道空知総合振興局 助言 A0466	株式会社創生コンサル タント	H29.10.5 H30.3.20
北海道	乙部町 一部	その他	基準点測量 基準点測量	2級 3級	2点 2点	北海道渡島総合振興局 助言 A0479	道南測量設計株式会社	H29.10.5 H30.2.20
北海道	せたな町 一部	その他	基準点測量	3級	3点	北海道檜山振興局 助言 A0480	道南測量設計株式会社	H29.10.6 H30.1.30
北海道	当別町 一部	その他	基準点測量 基準点測量	2級 3級	1点 2点	北海道開発局札幌開発建設部 札幌北農業事務所 助言 A0472	株式会社三祐コンサル タント	H29.10.10 H30.2.14
北海道	士別市 一部	その他	基準点測量 基準点測量	2級 3級	1点 4点	北海道上川総合振興局 助言 A0478	株式会社ダイイチプラ ニング	H29.10.10 H29.12.20
北海道	旭川市 一部	その他	基準点測量	2級	1点	北海道上川総合振興局 助言 A0481	株式会社及川土木設計	H29.10.11 H30.3.20
北海道	浜中町 一部	その他	基準点測量	2級	3点	北海道浜中町 助言 A0490	北王コンサルタント株 式会社	H29.10.12 H29.12.5
北海道	本別町 一部	その他	基準点測量	2級	1点	北海道十勝総合振興局 助言 A0484	アラヤ総合設計株式 会社	H29.10.13 H30.1.19
北海道	網走市 一部	その他	数値撮影(デ ジタル) 数値図化	地上画素寸法 12cm 1000	10.5km <sup>2</sup> 1.2km <sup>2</sup>	北海道オホーツク総合振興局 助言 A0491	株式会社シン技術コンサル ト	H29.10.13 H30.1.30
北海道	大空町 一部	その他	基準点測量	2級	2点	北海道開発局網走開発建設部 網走道路事務所 助言 A0516	株式会社ドボク管理	H29.10.13 H30.2.28
北海道	新得町 一部	その他	基準点測量	2級	1点	北海道新得町 助言 A0502	有限会社石丸測量社	H29.10.16 H30.3.20
北海道	新ひだか町 一部	その他	基準点測量	2級	2点	北海道胆振総合振興局 助言 A0492	株式会社桜井測量	H29.10.18 H30.1.30
北海道	洞爺湖町 一部	その他	基準点測量	2級	1点	北海道胆振総合振興局 助言 A0499	道建コンサルタント株 式会社	H29.10.18 H30.3.20
北海道	鹿追町 一部	その他	基準点測量	3級	1点	北海道十勝総合振興局 助言 A0501	大開技術コンサルタント 株式会社	H29.10.19 H29.11.10
北海道	網走市 一部	その他	基準点測量	2級	2点	北海道開発局網走開発建設部 網走道路事務所 助言 A0517	株式会社ムラコシ	H29.10.19 H30.3.7
北海道	美瑛町 一部 東川町 一部 東神楽町 一部	その他	数値図化	2500	8.5km <sup>2</sup>	北海道開発局旭川開発建設部 旭川河川事務所 助言 A0487	株式会社日興ジオテック	H29.10.20 H29.10.27
北海道	江別市 一部	その他	基準点測量	3級	2点	北海道江別市 助言 A0493	株式会社測匠	H29.10.20 H29.12.22
北海道	恵庭市 一部	都市計画	基準点測量	3級	2点	北海道恵庭市 助言 A0496	株式会社ドーコン	H29.10.20 H29.11.30
北海道	滝川市 一部	その他	基準点測量	3級	23点	北海道空知総合振興局 助言 A0497	岩見沢測量設計株式 会社	H29.10.20 H30.1.19
北海道	美瑛町 一部	河川計画	基準点測量 水準測量	2級 2級	1点 2km	北海道開発局旭川開発建設部 助言 A0500	株式会社土木開発セン ター	H29.10.20 H29.12.19
北海道	幕別町 一部	その他	基準点測量	3級	3点	北海道十勝総合振興局 助言 A0460	大開技術コンサルタント 株式会社	H29.10.23 H29.10.31
北海道	羅臼町 一部	その他	基準点測量 基準点測量	1級 3級	16点 3点	北海道釧路総合振興局 助言 A0507	株式会社小出コンサル タント	H29.10.23 H29.12.11
北海道	三笠市 一部	その他	基準点測量	3級	1点	北海道開発局札幌開発建設部 助言 A0506	株式会社CSS技術開発	H29.10.26 H29.11.30
北海道	湧別町 一部	その他	基準点測量	3級	3点	北海道オホーツク総合振興局 助言 A0512	北海設計株式会社	H29.10.27 H30.1.30
北海道	せたな町 一部	その他	基準点測量 基準点測量	1級 3級	1点 1点	北海道渡島総合振興局 助言 A0513	株式会社測土開発	H29.10.27 H30.1.22
北海道	安平町 一部	その他	基準点測量	3級	1点	北海道開発局室蘭開発建設部 助言 A0514	株式会社細道コンサル タント	H29.10.30 H30.2.23
北海道	白老町 一部	その他	数値撮影(デ ジタル) 数値図化(同 時調整含む) 水準測量	地上画素寸法 12cm 1000 簡級	8.31km <sup>2</sup> 1.12km <sup>2</sup> 5.29km	北海道胆振総合振興局 助言 A0515	株式会社シン技術コンサル ト 株式会社胆振	H29.10.30 H30.2.20

北海道地方

都道府県名	測量地域	測量目的	測量種別	縮尺・等級	事業量	測量計画機関(助言番号)	測量作業機関	実施時期
北海道	月形町 一部 新篠津村 一部 当別町 一部 江別市 一部	その他	航空レーザー測量	2500	164.5km	北海道開発局札幌開発建設部 助言 A0509	北海航測株式会社	H29.10.31 H30.2.23
北海道	雨竜町 一部	その他	基準点測量	3級	5点	北海道開発局札幌開発建設部 深川農業事務所 助言 A0510	株式会社イーエス総合研 究所	H29.11.1 H30.3.9
北海道	上川町 一部	その他	基準点測量	1級	1点	北海道上川総合振興局 助言 A0511	株式会社富士建設コン サル	H29.11.1 H30.1.19
北海道	平取町 一部	その他	基準点測量	2級	2点	北海道開発局室蘭開発建設部 助言 A0521	株式会社大久保測量	H29.11.1 H30.1.31
北海道	浦河町 一部	道路計画	MMS計測	500	2km	北海道浦河町 助言 A0522	株式会社GIS北海道	H29.11.2 H29.12.31
北海道	新得町 一部	その他	基準点測量	2級	2点	北海道十勝総合振興局 助言 A0557	株式会社松田技術コン サルタント	H29.11.2 H30.2.20
北海道	今金町 一部	その他	基準点測量	3級	1点	北海道渡島総合振興局 助言 A0528	株式会社測土開発	H29.11.6 H30.2.13
北海道	深川市 一部	その他	基準点測量	3級	4点	北海道深川市 助言 A0518	技研測量設計株式会社	H29.11.7 H30.3.20
北海道	森町 一部	その他	基準点測量	3級	5点	北海道渡島総合振興局 助言 A0529	株式会社ツカサ技研	H29.11.7 H29.12.20
北海道	古平町 一部	その他	基準点測量	3級	1点	北海道後志総合振興局 助言 A0530	メルテックコンサルタン ト株式会社	H29.11.7 H29.12.20
北海道	別海町 一部	その他	基準点測量	3級	2点	北海道開発局釧路開発建設部 助言 A0548	株式会社フロンティア技 研	H29.11.7 H29.12.25
北海道	平取町 一部	その他	基準点測量	2級	2点	北海道開発局室蘭開発建設部 助言 A0527	日新測量株式会社	H29.11.8 H30.1.10
北海道	砂川市 一部	その他	基準点測量	3級	2点	北海道空知総合振興局 助言 A0523	ダイシン設計株式会社	H29.11.10 H30.3.20
北海道	恵庭市 一部	土地区画 整理	基準点測量	3級	4点	恵庭市戸磯土地区画整理組 合設立準備委員会 助言 A0537	都市企画設計株式会社	H29.11.14 H29.12.20
北海道	美深町 一部	その他	基準点測量	2級	3点	北海道上川総合振興局 助言 A0538	株式会社ホクスイ設計コ ンサル	H29.11.14 H30.1.22
北海道	七飯町 一部	その他	基準点測量	3級	1点	北海道渡島総合振興局 助言 A0550	株式会社東陽開発	H29.11.20 H30.3.20
北海道	当別町 一部	その他	基準点測量	2級	2点	北海道空知総合振興局 助言 A0542	株式会社開発調査研 究所	H29.11.21 H30.3.20
北海道	芦別市 一部 美瑛町 一部	その他	基準点測量	2級	2点	北海道空知総合振興局 助言 A0543	東和コンサルタン ト株式会社	H29.11.21 H29.11.30
北海道	芦別市 一部	その他	基準点測量	2級	2点	北海道空知総合振興局 助言 A0547	株式会社東亜エンジニア リング	H29.11.22 H30.3.20
北海道	札幌市 一部	その他	復旧測量(基 準点) 基準点測量	2級(改測) 3級	3点 8点	北海道札幌市 助言 A0552	株式会社高崎	H29.11.27 H30.1.29
北海道	せたな町 一部	その他	基準点測量	2級	2点	北海道開発局函館開発建設部 八雲道路事務所 助言 A0558	株式会社ツカサ技研	H29.11.29 H30.2.13
北海道	八雲町 一部	その他	基準点測量	2級	1点	北海道開発局函館開発建設部 八雲道路事務所 助言 A0559	株式会社ツカサ技研	H29.11.29 H30.2.13
北海道	室蘭市 一部	その他	基準点測量	3級	2点	北海道胆振総合振興局 助言 A0566	株式会社及川測量	H29.12.6 H30.1.22
北海道	森町 一部	その他	基準点測量	2級	1点	北海道渡島総合振興局 助言 A0570	協友測量設計株式会社	H29.12.11 H30.3.15
北海道	室蘭市 一部	その他	基準点測量	2級	1点	北海道胆振総合振興局 助言 A0569	道建コンサルタン ト株式会社	H29.12.12 H30.3.20
北海道	旭川市 一部	地籍調査	基準点測量	3級	1点	北海道旭川市 助言 A0571	株式会社コンストラクシ ョンサポート	H29.12.14 H30.1.31
北海道	日高町 一部 むかわ町 一部	その他	基準点測量	3級	2点	北海道開発局室蘭開発建設部 助言 A0572	藤田測量株式会社	H29.12.18 H30.3.9
北海道	壮瞥町 一部	その他	基準点測量 路線測量	3級 その他	1点 0.43km	北海道胆振総合振興局 助言 A0576	株式会社ンビテック	H30.1.11 H30.2.20
北海道	白老町 一部	その他	基準点測量	2級	1点	北海道胆振総合振興局 助言 A0577	沼田測量設計株式会社	H30.2.5 H30.3.28
北海道	上ノ国町 一部	その他	基準点測量	1級	2点	北海道渡島総合振興局 助言 A0579	株式会社測土開発	H30.2.21 H30.3.20

東北地方

都道府県名	測量地域	測量目的	測量種別	縮尺・等級	事業量	測量計画機関(助言番号)	測量作業機関	実施時期
青森県	青森市 一部	道路計画	基準点測量	2級	2点	東北地方整備局青森河川国道事務所 助言 B0295	株式会社復建技術コンサルタント	H27.12.7 H28.2.29
青森県	青森市 一部	総合計画	数値撮影(デジタル) 同時調整	地上画素寸法 16cm 1000	387.18km <sup>2</sup> 387.18km <sup>2</sup>	青森県青森市 助言 B0096	株式会社パスコ	H28.6.3 H29.3.31
青森県	三沢市 全域	固定資産	数値撮影(デジタル) 同時調整 写真地図作成(デジタル オルソ)	地上画素寸法 12cm 1000 1000	119.87km <sup>2</sup> 119.87km <sup>2</sup> 119.87km <sup>2</sup>	青森県三沢市 助言 B0123	アジア航測株式会社	H28.7.21 H29.3.31
青森県	六ヶ所村 一部	固定資産	数値撮影(デジタル) 同時調整 写真地図作成(デジタル オルソ)	地上画素寸法 16cm 1000 1000	371.61km <sup>2</sup> 371.61km <sup>2</sup> 262.66km <sup>2</sup>	青森県六ヶ所村 助言 B0100	株式会社パスコ	H28.7.26 H29.3.24
青森県	八戸市 全域	総合計画	数値撮影(デジタル) 数値撮影(デジタル) 同時調整 同時調整 写真地図作成(デジタル オルソ) 写真地図作成(デジタル オルソ)	地上画素寸法 8cm 地上画素寸法 16cm 500 1000 500 1000	116.35km <sup>2</sup> 188.75km <sup>2</sup> 116.35km <sup>2</sup> 188.75km <sup>2</sup> 116.35km <sup>2</sup> 188.75km <sup>2</sup>	青森県八戸市 助言 B0139	株式会社パスコ	H28.8.18 H29.3.31
青森県	中泊町 一部	河川管理	基準点測量	3級	123点	東北地方整備局青森河川国道事務所 助言 B0201	東信技術株式会社	H28.8.30 H29.1.31
青森県	鶴田町 一部 板柳町 一部	河川管理	基準点測量	3級	107点	東北地方整備局青森河川国道事務所 助言 B0202	株式会社キタコン	H28.9.7 H29.1.31
青森県	弘前市 一部	固定資産	数値撮影(デジタル) 同時調整 写真地図作成(デジタル オルソ)	地上画素寸法 12cm 1000 1000	371.42km <sup>2</sup> 371.42km <sup>2</sup> 371.42km <sup>2</sup>	青森県弘前市 助言 B0194	アジア航測株式会社	H28.9.24 H29.3.15
青森県	階上町 全域	総合計画	数値撮影(デジタル) 同時調整 写真地図作成(デジタル オルソ)	地上画素寸法 16cm 1000 1000	93.8km <sup>2</sup> 93.8km <sup>2</sup> 93.8km <sup>2</sup>	青森県階上町 助言 B0182	株式会社パスコ	H28.9.27 H29.3.24
青森県	七戸町 一部	都市計画	基準点測量 基準点測量 現地測量(数値地形図作成)	3級 4級 500	1点 29点 0.08km <sup>2</sup>	青森県七戸町 助言 B0206	株式会社みちのく計画	H28.10.1 H29.3.24
青森県	八戸市 一部	その他	基準点測量	4級	279点	法務省青森地方法務局長 助言 B0212	土地家屋調査士法人た いよう総合事務所	H28.10.3 H29.2.28
青森県	青森市 一部	総合計画	数値撮影(デジタル) 同時調整	地上画素寸法 16cm 1000	392.64km <sup>2</sup> 392.64km <sup>2</sup>	青森県青森市 助言 B0037	株式会社パスコ	H29.4.24 H30.3.31
青森県	横浜町 一部	道路計画	基準点測量 基準点測量 水準測量	2級 3級 3級	9点 13点 7km	青森県上北地域県民局 助言 B0054	株式会社アイテック	H29.6.20 H29.11.30
青森県	横浜町 一部	道路計画	基準点測量 基準点測量 水準測量	2級 3級 3級	9点 13点 5.9km	青森県上北地域県民局 助言 B0055	北建測量設計有限公司	H29.6.21 H29.11.30
青森県	野辺地町 一部	固定資産	数値撮影(デジタル) 同時調整 写真地図作成(デジタル オルソ)	地上画素寸法 16cm 1000 1000	57km <sup>2</sup> 57km <sup>2</sup> 26.4km <sup>2</sup>	青森県野辺地町 助言 B0183	株式会社パスコ	H29.8.9 H30.3.26
青森県	八戸市 一部	基準点管理	基準点測量	3級	1点	青森県八戸市 助言 B0132	有限会社市川測量	H29.9.1 H29.10.31
青森県	つがる市 一部	土地改良	基準点測量 水準測量	2級 3級	1点 10.17km	農林水産省東北農政局津軽土地改良建設事務所津軽北部二期農業水利事業建設所 助言 B0134	株式会社常磐測量設計	H29.9.1 H30.3.2
青森県	七戸町 一部	固定資産	数値撮影(デジタル) 同時調整 写真地図作成(デジタル オルソ)	地上画素寸法 16cm 1000 1000	239km <sup>2</sup> 239km <sup>2</sup> 91.4km <sup>2</sup>	青森県七戸町 助言 B0182	株式会社パスコ	H29.9.7 H30.3.20
青森県	六ヶ所村 全域	その他	基準点測量 水準測量 水準測量	2級 1級 3級	7点 6km 7km	東北地方整備局八戸港湾・空港整備事務所 助言 B0202	株式会社アイテック	H29.10.10 H29.12.15
青森県	南部町 一部 三戸町 一部 十和田市 一部	道路計画	基準点測量	2級	9点	東北地方整備局青森河川国道事務所 助言 B0210	株式会社コサカ技研	H29.10.16 H29.12.20
岩手県	宮古市 一部	都市計画	基準点測量 基準点測量 水準測量	3級 4級 3級	9点 222点 2.3km	岩手県宮古市 助言 B0036	株式会社八州	H26.4.7 H28.3.10
岩手県	大槌町 一部	その他	基準点測量	4級	37点	岩手県大槌町 助言 B0329	株式会社パスコ	H27.3.5 H29.3.31
岩手県	釜石市 一部	土地区画整理	基準点測量	3級	11点	岩手県釜石市 助言 B0034	株式会社八州	H27.6.15 H27.9.30
岩手県	盛岡市 一部	道路計画	基準点測量	2級	2点	東北地方整備局岩手河川国道事務所 助言 B0148	大日本コンサルタント株式会社	H27.9.28 H28.2.29

東北地方

都道府県名	測量地域	測量目的	測量種別	縮尺・等級	事業量	測量計画機関(助言番号)	測量作業機関	実施時期	
岩手県	大槌町 一部	土地区画整理	基準点測量	4級	41点	岩手県大槌町助言 B0235	株式会社パスコ	H27.10.7 H29.2.15	
岩手県	釜石市 一部	河川計画	航空レーザ測量	500	8.28km <sup>2</sup>	岩手県沿岸広域振興局助言 B0193	株式会社北日本朝日航洋	H27.10.14 H29.3.7	
岩手県	大槌町 一部	土地区画整理	基準点測量 基準点測量 水準測量	3級 4級 3級	9点 35点 1.9km	岩手県大槌町助言 B0289	日本測地設計株式会社	H27.12.8 H29.8.31	
岩手県	大槌町 一部	土地区画整理	基準点測量	4級	71点	岩手県大槌町助言 B0057	日本測地設計株式会社	H28.4.12 H29.12.8	
岩手県	大槌町 一部	土地区画整理	基準点測量	3級	6点	岩手県大槌町助言 B0073	日本測地設計株式会社	H28.4.12 H30.2.1	
岩手県	矢巾町 一部	道路計画	基準点測量 水準測量	2級 3級	4点 3.4km	岩手県矢巾町助言 B0094	株式会社吉田測量設計	H28.4.20 H29.3.20	
岩手県	軽米町 一部	土地改良	基準点測量 水準測量	2級 3級	2点 5km 2点	岩手県東北広域振興局助言 B0009	北東北設計株式会社	H28.4.25 H28.6.30	
岩手県	山田町 一部	都市計画	基準点測量 水準測量	3級 3級	3点 1.8km	岩手県山田町助言 B0382	株式会社大洋画地	H28.4.26 H29.5.31	
岩手県	野田村 一部	土地区画整理	基準点測量	3級	7点	岩手県野田村助言 B0033	株式会社オオバ	H28.5.26 H29.3.17	
岩手県	大槌町 一部	土地区画整理	基準点測量	4級	54点	岩手県大槌町助言 B0103	株式会社双葉	H28.6.14 H30.2.15	
岩手県	遠野市 一部	土地区画整理	基準点測量	3級	8点	岩手県遠野市助言 B0048	東日本総合計画株式会社	H28.6.15 H29.3.31	
岩手県	大槌町 一部	土地区画整理	基準点測量	4級	92点	岩手県大槌町助言 B0381	株式会社双葉	H28.6.15 H30.2.15	
岩手県	野田村 一部	砂防計画	数値図化 写真地図作成(デジタル オルソ)	2500 2500	4.77km <sup>2</sup> 9.7km <sup>2</sup>	岩手県東北広域振興局助言 B0351	アジア航測株式会社	H28.6.28 H29.3.20	
岩手県	陸前高田市 全域	固定資産	数値撮影(デジタル) 同時調整 写真地図作成(デジタル オルソ)	地上画素寸法 16cm 1000 1000	232.29km <sup>2</sup> 232.29km <sup>2</sup> 232.29km <sup>2</sup>	岩手県陸前高田市助言 B0091	株式会社パスコ	H28.7.4 H29.3.31	
岩手県	北上市 全域	固定資産	数値撮影(デジタル) 同時調整 写真地図作成(デジタル オルソ)	地上画素寸法 20cm 2500 2500	262.99km <sup>2</sup> 262.99km <sup>2</sup> 262.99km <sup>2</sup>	岩手県北上市助言 B0140	株式会社パスコ	H28.7.21 H29.3.10	
岩手県	岩泉町 一部	道路計画	数値図化	1000	0.98km <sup>2</sup>	岩手県沿岸広域振興局土木部 岩泉土木センター 助言 B0226	株式会社藤森測量設計	H28.7.28 H29.3.31	
岩手県	大船渡市 一部	その他	基準点測量 基準点測量	3級 4級	9点 214点	法務省盛岡地方法務局助言 B0270	慶長測量設計株式会社	H28.8.1 H29.12.22	
岩手県	一関市 一部	土地改良	基準点測量	2級	3点	岩手県南広域振興局助言 B0128	株式会社藤森測量設計	H28.8.17 H28.12.15	
岩手県	一関市 全域	固定資産	数値撮影(デジタル) 同時調整 写真地図作成(デジタル オルソ)	地上画素寸法 12cm 1000 1000	1256.42km <sup>2</sup> 1256.42km <sup>2</sup> 1256.42km <sup>2</sup>	岩手県一関市助言 B0373	株式会社パスコ	H28.8.29 H29.3.28	
岩手県	洋野町 全域 普代村 全域	野田村 全域 久慈市 全域	その他	数値撮影(デジタル) 数値撮影(デジタル)	地上画素寸法 12cm 地上画素寸法 20cm	48.6km <sup>2</sup> 1076.9km <sup>2</sup>	岩手県助言 B0278	国際航業株式会社	H28.9.1 H29.3.31
岩手県	滝沢市 一部	土地改良	基準点測量 水準測量	2級 3級	5点 11.6km	岩手県盛岡広域振興局助言 B0299	株式会社東開技術	H28.9.9 H29.1.30	
岩手県	田野畑村 全域 山田町 全域 盛岡市 一部	岩泉町 一部 宮古市 一部	その他	数値撮影(デジタル) 航空レーザ測量	地上画素寸法 20cm 1000	2497.3km <sup>2</sup> 67.3km <sup>2</sup>	岩手県助言 B0290	アジア航測株式会社	H28.9.12 H29.3.31
岩手県	宮古市 一部 大槌町 全域	釜石市 全域	その他	数値撮影(デジタル)	地上画素寸法 20cm	661.4km <sup>2</sup>	岩手県助言 B0301	株式会社北日本朝日航洋	H28.9.12 H29.3.31
岩手県	久慈市 一部	道路計画	基準点測量	3級	5点	岩手県東北広域振興局助言 B0284	日鉄鉱コンサルタント株式会社	H28.9.14 H29.3.15	
岩手県	大槌町 一部 大船渡市 一部	釜石市 一部 宮古市 一部	道路台帳	基準点測量 MMS計測	2級 500	4点 8.8km	東北地方整備局三陸国道事務所助言 B0323	株式会社ダイワ技術サービス	H28.9.17 H29.3.17
岩手県	北上市 一部	その他	復旧測量(基準点) 基準点測量	改測3級 3級	7点 3点	東北地方整備局岩手河川国道事務所助言 B0289	株式会社一測設計	H28.9.30 H29.2.28	
岩手県	釜石市 一部	河川管理	数値図化(同時調整含む)	2500	46.937km <sup>2</sup>	岩手県沿岸広域振興局助言 B0279	株式会社北日本朝日航洋	H28.10.1 H29.3.20	
岩手県	花巻市 一部	土地改良	基準点測量	2級	8点	岩手県南広域振興局農政 北上農村整備センター 助言 B0362	株式会社藤森測量設計	H28.10.5 H29.3.21	
岩手県	釜石市 一部	土地区画整理	基準点測量	3級	6点	岩手県釜石市助言 B0200	株式会社新日	H28.10.10 H29.8.31	
岩手県	一関市 一部 平泉町 一部	河川管理	基準点測量	2級	15点	東北地方整備局岩手河川国道事務所助言 B0325	株式会社吉田測量設計	H28.10.15 H29.3.15	
岩手県	一戸町 全域	総合計画	数値撮影(デジタル) 同時調整 写真地図作成(デジタル オルソ)	地上画素寸法 16cm 1000 1000	300.03km <sup>2</sup> 300.03km <sup>2</sup> 300.03km <sup>2</sup>	岩手県一戸町助言 B0339	株式会社パスコ	H28.10.15 H29.3.31	
岩手県	奥州市 一部	道路管理	基準点測量 基準点測量 基準点測量	2級 3級 4級	7点 3点 66点	東北地方整備局岩手河川国道事務所助言 B0319	新和設計・サト一技建設 計共同体	H28.10.25 H29.3.24	

東北地方

都道府県名	測量地域	測量目的	測量種別	縮尺・等級	事業量	測量計画機関(助言番号)	測量作業機関	実施時期
岩手県	一戸町 一部 岩手町 一部 二戸市 一部 盛岡市 一部	道路台帳	基準点測量 基準点測量 数値撮影(デジタル) MMS計測 数値図化(同時調整含む)	2級 3級 地上画素寸法 7cm 500 500	7点 4点 20.98km <sup>2</sup> 6.265km <sup>2</sup> 0.6km <sup>2</sup>	東北地方整備局岩手河川国道事務所 助言 B0359	国際航業株式会社	H28.10.26 H29.3.24
岩手県	奥州市 一部	土地改良	基準点測量 数値図化 数値図化	2級 1000 2500	36点 9.48km <sup>2</sup> 2.8km <sup>2</sup>	岩手県南広域振興局 助言 B0294	株式会社岩手開発測量設計	H28.10.28 H29.3.10
岩手県	奥州市 一部	土地改良	基準点測量 数値図化 数値図化	2級 1000 2500	24点 3.3km <sup>2</sup> 1.18km <sup>2</sup>	岩手県南広域振興局 助言 B0293	株式会社タックエンジニアリング	H28.11.1 H29.3.10
岩手県	盛岡市 一部 花巻市 一部 北上市 一部 一関市 一部 奥州市 一部 柴波町 一部 矢巾町 一部 金ヶ崎町 一部 平泉町 一部	河川計画	数値撮影(デジタル) 同時調整	地上画素寸法 19cm 1000	867km <sup>2</sup> 867km <sup>2</sup>	東北地方整備局岩手河川国道事務所 助言 B0285	株式会社タックエンジニアリング アジア航測株式会社	H28.11.12 H29.3.15
岩手県	盛岡市 一部	その他	基準点測量	4級	267点	法務省盛岡地方務局 助言 B0288	株式会社L&H	H28.11.16 H29.1.22
岩手県	一関市 一部	土地改良	基準点測量	2級	10点	岩手県南広域振興局 助言 B0275	株式会社藤森測量設計	H28.11.24 H29.3.10
岩手県	一関市 一部	道路計画	数値図化	2500	10.55km <sup>2</sup>	岩手県南広域振興局 助言 B0009	株式会社東開技術	H28.11.29 H29.4.28
岩手県	釜石市 一部 大槌町 一部	河川計画	航空レーザ測量	500	17km <sup>2</sup>	岩手県沿岸広域振興局 助言 B0345	株式会社北日本朝日航洋	H28.12.2 H29.12.22
岩手県	一関市 一部	土地改良	基準点測量	2級	2点	岩手県南広域振興局 助言 B0302	興国設計株式会社	H28.12.5 H29.3.15
岩手県	一関市 一部	土地改良	基準点測量	2級	3点	岩手県南広域振興局 助言 B0303	株式会社藤森測量設計	H28.12.5 H29.3.15
岩手県	一関市 一部	土地改良	基準点測量	2級	2点	岩手県南広域振興局 助言 B0304	株式会社菊池技研コンサルtant	H28.12.5 H29.3.15
岩手県	盛岡市 一部	基準点管理	基準点測量 基準点測量	2級 3級	1点 2点	東北地方整備局岩手河川国道事務所盛岡西国道維持出張所 助言 B0308	株式会社田中測量設計	H28.12.30 H29.3.30
岩手県	二戸市 一部	土地改良	基準点測量 水準測量	2級 3級	16点 2点	岩手県北広域振興局 助言 B0333	株式会社スズマ測量設計	H29.1.10 H29.9.29
岩手県	矢巾町 一部	土地区画整理	基準点測量	4級	16点	岩手県矢巾町 助言 B0338	株式会社タックエンジニアリング	H29.1.10 H29.3.20
岩手県	陸前高田市 一部	道路計画	基準点測量	3級	19点	岩手県陸前高田市 助言 B0380	株式会社復建技術コンサルtant	H29.2.20 H29.3.31
岩手県	盛岡市 一部	道路台帳	MMS計測 現地測量(数値地形図作成)	500 500	0.9km 0.9km	東北地方整備局岩手河川国道事務所 助言 B0008	株式会社ダイワ技術サービス	H29.3.21 H29.5.31
岩手県	紫波町 全域	固定資産	数値撮影(デジタル) 数値撮影(デジタル) 同時調整 同時調整 写真地図作成(デジタルオルソ) 写真地図作成(デジタルオルソ)	地上画素寸法 14cm 地上画素寸法 20cm 1000 2500 1000 2500	102.05km <sup>2</sup> 136.87km <sup>2</sup> 102.05km <sup>2</sup> 136.87km <sup>2</sup> 102.05km <sup>2</sup> 136.87km <sup>2</sup>	岩手県紫波町 助言 B0007	株式会社タックエンジニアリング	H29.4.5 H29.9.30
岩手県	雫石町 全域	固定資産	数値撮影(デジタル) 同時調整 写真地図作成(デジタルオルソ)	地上画素寸法 16cm 1000 1000	637.05km <sup>2</sup> 637.05km <sup>2</sup> 432.96km <sup>2</sup>	岩手県雫石町 助言 B0030	株式会社パスコ	H29.4.14 H30.3.31
岩手県	平泉町 一部	土地改良	基準点測量	2級	2点	岩手県南広域振興局 助言 B0011	株式会社藤森測量設計	H29.4.20 H29.12.15
岩手県	宮古市 一部	固定資産	数値撮影(デジタル) 同時調整 写真地図作成(デジタルオルソ)	地上画素寸法 16cm 1000 1000	1328.4km <sup>2</sup> 1328.4km <sup>2</sup> 1320.72km <sup>2</sup>	岩手県宮古市 助言 B0036	株式会社パスコ	H29.5.9 H29.12.22
岩手県	陸前高田市 一部	土地区画整理	基準点測量 基準点測量 基準点測量	2級 3級 4級	2点 5点 49点	岩手県陸前高田市 助言 B0043	昭和株式会社	H29.5.29 H29.11.30
岩手県	盛岡市 一部	道路管理	基準点測量	3級	1点	岩手県盛岡市 助言 B0089	株式会社L&H	H29.6.13 H29.8.31
岩手県	一関市 一部	土地改良	基準点測量	2級	11点	岩手県南広域振興局 助言 B0078	株式会社藤森測量設計	H29.6.30 H30.1.31
岩手県	花巻市 一部	土地改良	基準点測量	2級	9点	岩手県南広域振興局農政部 北上農村整備センター 助言 B0159	株式会社岩手開発測量設計	H29.7.4 H30.1.31
岩手県	二戸市 一部	土地改良	復旧測量(基準点) 復旧測量(基準点) 基準点測量 基準点測量 基準点測量	改測2級 改測3級 2級 3級 4級	1点 4点 4点 3点 2点	岩手県北広域振興局 助言 B0108	北東北設計株式会社	H29.7.18 H29.11.20
岩手県	盛岡市 一部	河川計画	数値図化	2500	38.15km <sup>2</sup>	東北地方整備局岩手河川国道事務所 助言 B0105	株式会社タックエンジニアリング	H29.7.21 H30.2.28
岩手県	住田町 一部	文化財調査	基準点測量	2級	2点	岩手県住田町 助言 B0119	エイト技術株式会社	H29.7.24 H29.11.30
岩手県	一関市 一部	土地改良	基準点測量	2級	6点	岩手県南広域振興局農政部 一関農村整備センター 助言 B0095	株式会社吉田測量設計	H29.7.31 H29.12.8

東北地方

都道府県名	測量地域	測量目的	測量種別	縮尺・等級	事業量	測量計画機関(助言番号)	測量作業機関	実施時期
岩手県	久慈市 一部 普代村 一部	その他	数値図化 写真地図作成(デジタル オルソ)	2500 2500	8.09km <sup>2</sup> 8.09km <sup>2</sup>	岩手県東北広域振興局 助言 B0137	株式会社ナカノアイシス テム	H29.8.2 H29.11.20
岩手県	一関市 一部	土地改良	基準点測量	2級	25点	岩手県南広域振興局 助言 B0118	株式会社東開技術	H29.8.10 H30.2.28
岩手県	紫波町 一部	都市計画	修正測量	2500	14.35km <sup>2</sup>	岩手県紫波町 助言 B0147	株式会社タックエンジニア リング	H29.8.17 H30.1.31
岩手県	矢巾町 一部	土地区画 整理	復旧測量(基 準点) 復旧測量(基 準点)	検測2級 検測3級	3点 3点	岩手県矢巾町 助言 B0123	エイト技術株式会社	H29.8.21 H30.1.31
岩手県	遠野市 一部	土地改良	基準点測量	2級	4点	岩手県南広域振興局 助言 B0156	株式会社藤森測量設計	H29.9.15 H30.1.31
岩手県	花巻市 一部	基準点管 理	復旧測量(水 準)	移転2級	1点	東北地方整備局岩手河川国道 事務所 助言 B0188	有限会社先先測量	H29.9.15 H30.3.2
岩手県	一関市 一部	土地改良	基準点測量	2級	8点	岩手県南広域振興局 助言 B0176	有限会社両磐測量設計	H29.9.22 H30.2.28
岩手県	一関市 一部	土地改良	基準点測量	2級	10点	岩手県南広域振興局 助言 B0177	株式会社土木技研	H29.9.27 H30.2.28
岩手県	花巻市 全域	土地改良	基準点測量	2級	13点	農林水産省東北農政局和賀中 央農業水利事業所 助言 B0216	株式会社藤森測量設計	H29.9.29 H30.2.27
岩手県	一関市 一部	土地改良	基準点測量 数値図化	2級 1000	13点 3.51km <sup>2</sup>	岩手県南広域振興局農政部 一関農村整備センター 助言 B0203	株式会社土木技研	H29.10.2 H30.1.19
岩手県	矢巾町 一部	河川管理	基準点測量	2級	3点	岩手県矢巾町 助言 B0221	株式会社北日本朝日航 洋	H29.10.20 H29.12.10
岩手県	一関市 一部	土地改良	基準点測量	2級	14点	岩手県南広域振興局農政部 一関農村整備センター 助言 B0220	北光コンサル株式会社	H29.10.23 H30.3.9
岩手県	盛岡市 一部	道路管理	基準点測量	3級	1点	岩手県盛岡市 助言 B0332	株式会社L&H	H30.1.19 H30.3.20
宮城県	仙台市 一部	土地区画 整理	基準点測量 復旧測量(基 準点) 復旧測量(基 準点)	2級 改測(2級) 改測(3級)	1点 1点 3点	宮城県仙台市田子西土地区画 整理組合 助言 B0191	国際航業株式会社	H24.8.20 H27.12.25
宮城県	登米市 一部 石巻市 一部	道路計画	基準点測量	2級	3点	宮城県東部土木事務所 助言 B0024	株式会社構研エンジニア リング	H27.3.13 H27.9.30
宮城県	岩沼市 一部	土地改良	復旧測量(基 準点) 復旧測量(基 準点) 基準点測量 基準点測量 基準点測量	座標・標高補正2 級 座標・標高補正3 級 2級 3級 4級	7点 12点 2点 6点 121点	宮城県仙台地方振興事務所 助言 B0088	株式会社大江設計	H27.8.1 H28.3.25
宮城県	栗原市 一部	土地改良	復旧測量(基 準点)	座標・標高補正2 級	11点	宮城県北部地方振興事務所 助言 B0202	岩倉測量設計株式会社	H27.8.6 H28.3.25
宮城県	岩沼市 一部	土地改良	復旧測量(基 準点) 復旧測量(基 準点) 基準点測量 基準点測量 基準点測量	座標・標高補正2 級 座標・標高補正3 級 2級 3級 4級	5点 9点 1点 17点 183点	宮城県仙台地方振興事務所 助言 B0131	株式会社大江設計	H27.9.1 H28.12.22
宮城県	岩沼市 一部	土地改良	復旧測量(基 準点) 復旧測量(基 準点) 基準点測量 基準点測量 基準点測量	座標・標高補正2 級 座標・標高補正3 級 2級 3級 4級	5点 2点 2点 9点 179点	宮城県仙台地方振興事務所 助言 B0273	株式会社渡工測量設計	H27.9.14 H28.3.25
宮城県	岩沼市 一部	土地改良	復旧測量(基 準点) 復旧測量(基 準点) 基準点測量 基準点測量 基準点測量	座標・標高補正2 級 座標・標高補正3 級 3級 4級	5点 2点 8点 143点	宮城県仙台地方振興事務所 助言 B0282	株式会社ウイル	H27.9.14 H28.3.25
宮城県	南三陸町 一部	その他	基準点測量	3級	5点	宮城県南三陸町 助言 B0134	株式会社オオバ	H27.9.15 H28.12.25
宮城県	岩沼市 一部	土地改良	復旧測量(基 準点) 復旧測量(基 準点) 基準点測量 基準点測量 基準点測量	座標・標高補正2 級 座標・標高補正3 級 2級 3級 4級	2点 2点 2点 15点 128点	宮城県仙台地方振興事務所 助言 B0175	株式会社大江設計	H27.9.28 H28.12.22
宮城県	南三陸町 一部	その他	基準点測量	3級	4点	宮城県南三陸町 助言 B0164	株式会社オオバ	H27.10.1 H28.12.20
宮城県	栗原市 一部	土地改良	復旧測量(基 準点)	座標・標高補正2 級	23点	宮城県北部地方振興事務所 助言 B0316	株式会社渡工測量設計	H27.11.5 H28.3.25
宮城県	栗原市 一部	土地改良	復旧測量(基 準点) 基準点測量 基準点測量	座標・標高補正2 級 3級 4級	11点 8点 31点	宮城県北部地方振興事務所 助言 B0315	株式会社渡工測量設計	H27.11.13 H28.3.25
宮城県	岩沼市 一部	土地改良	基準点測量 基準点測量 基準点測量	2級 3級 4級	12点 27点 232点	宮城県仙台地方振興事務所 助言 B0246	株式会社丹野測量設計	H27.12.8 H29.2.28
宮城県	岩沼市 一部	土地改良	基準点測量 基準点測量 基準点測量	2級 3級 4級	6点 38点 193点	宮城県仙台地方振興事務所 助言 B0247	株式会社北振技研	H27.12.8 H29.2.28
宮城県	登米市 一部	河川計画	基準点測量 基準点測量 現地測量(数 値地形図作 成)	2級 4級 500	5点 25点 0.05km <sup>2</sup>	宮城県東部土木事務所 助言 B0291	サンコーコンサルタント株 式会社	H27.12.11 H29.3.17

東北地方

都道府県名	測量地域	測量目的	測量種別	縮尺・等級	事業量	測量計画機関(助言番号)	測量作業機関	実施時期	
宮城県	七ヶ浜町 全域	土地区画整理	基準点測量	3級	4点	宮城県七ヶ浜町助言 B0285	玉野総合コンサルタント株式会社	H28.2.1 H29.3.31	
宮城県	気仙沼市 一部	都市計画	復旧測量(基準点) 基準点測量 用地測量 基準点測量	標高改測2級 3級 4級	1点 10点 0.314km <sup>2</sup> 145点	宮城県気仙沼市助言 B0296	アジア航測株式会社	H28.2.15 H29.3.31	
宮城県	石巻市 全域	土地区画整理	基準点測量 基準点測量	3級 4級	3点 83点	宮城県石巻市助言 B0312	株式会社オオバ	H28.3.7 H29.9.29	
宮城県	石巻市 全域	土地区画整理	基準点測量 基準点測量	3級 4級	3点 52点	宮城県石巻市助言 B0313	株式会社オオバ	H28.3.7 H29.9.29	
宮城県	南三陸町 一部	土地改良	基準点測量 基準点測量 基準点測量	2級 3級 4級	3点 60点 336点	宮城県気仙沼市地方振興事務所助言 B0038	株式会社丹野測量設計	H28.3.16 H28.10.31	
宮城県	仙台市 一部 白石市 一部 角田市 一部 岩沼市 一部 七ヶ宿町 一部 村田町 一部 川崎町 一部 亶理町 一部 松島町 一部 利府町 一部 大郷町 一部	塩竈市 一部 名取市 一部 多賀城市 一部 蔵王町 一部 大河原町 一部 柴田町 一部 丸森町 一部 山元町 一部 七ヶ浜町 一部 大和町 一部 富谷町 一部	砂防計画	数値図化 写真地図作成(デジタル オルソ)	2500 2500	84.3km <sup>2</sup> 261km <sup>2</sup>	宮城県助言 B0044	アジア航測株式会社	H28.4.28 H29.2.28
宮城県	石巻市 一部 登米市 一部 東松島市 一部 色麻町 一部 女川町 一部	気仙沼市 一部 栗原市 一部 大崎市 一部 加美町 一部 南三陸町 一部	砂防計画	数値図化 写真地図作成(デジタル オルソ)	2500 2500	89.7km <sup>2</sup> 278km <sup>2</sup>	宮城県助言 B0150	朝日航洋株式会社	H28.4.28 H29.2.28
宮城県	白石市 全域	固定資産	数値撮影(デジタル) 同時調整 写真地図作成(デジタル オルソ)	地上画素寸法 12cm 1000 1000	286.47km <sup>2</sup> 286.47km <sup>2</sup> 286.47km <sup>2</sup>	宮城県白石市助言 B0084	国際航業株式会社	H28.5.24 H29.3.27	
宮城県	女川町 一部	その他	基準点測量	3級	11点	宮城県女川町助言 B0029	株式会社センシン技術	H28.5.26 H29.5.15	
宮城県	多賀城市 一部	土地区画整理	基準点測量 基準点測量 水準測量	2級 3級 3級	3点 5点 2.23km	宮城県多賀城市助言 B0237	株式会社オオバ	H28.5.27 H29.12.25	
宮城県	亶理町 全域	固定資産	数値撮影(デジタル) 同時調整	地上画素寸法 12cm 1000	73.6km <sup>2</sup> 73.6km <sup>2</sup>	宮城県亶理町助言 B0102	朝日航洋株式会社	H28.5.31 H29.3.27	
宮城県	気仙沼市 全域	固定資産	数値撮影(デジタル) 同時調整 写真地図作成(デジタル オルソ)	地上画素寸法 12cm 1000 1000	332.44km <sup>2</sup> 332.44km <sup>2</sup> 332.44km <sup>2</sup>	宮城県気仙沼市助言 B0228	国際航業株式会社	H28.6.13 H29.3.31	
宮城県	女川町 全域	固定資産	数値撮影(デジタル) 同時調整 写真地図作成(デジタル オルソ)	地上画素寸法 16cm 1000 1000	203.4km <sup>2</sup> 203.4km <sup>2</sup> 65.7km <sup>2</sup>	宮城県女川町助言 B0059	株式会社パスコ	H28.6.20 H29.3.17	
宮城県	仙台市 一部	都市計画	修正測量 地形図等成果の座標補正	2500 2500	567.3km <sup>2</sup> 567.3km <sup>2</sup>	宮城県仙台市助言 B0071	株式会社パスコ	H28.6.24 H29.3.17	
宮城県	登米市 一部	道路管理	数値図化 既成図数値	1000 1000	5.24km <sup>2</sup> 19.3km <sup>2</sup>	宮城県登米市助言 B0085	国際航業株式会社	H28.6.30 H29.3.17	
宮城県	岩沼市 全域	固定資産	数値撮影(デジタル) 同時調整	地上画素寸法 12cm 1000	60.45km <sup>2</sup> 60.45km <sup>2</sup>	宮城県岩沼市助言 B0103	朝日航洋株式会社	H28.7.1 H29.3.24	
宮城県	大崎市 全域	土地改良	復旧測量(基準点) 基準点測量 基準点測量 基準点測量	座標・標高補正2級 2級 4級 3級	34点 3点 160点 28点	宮城県北部地方振興事務所助言 B0136	株式会社マドック	H28.7.21 H29.3.28	
宮城県	大崎市 全域	土地改良	基準点測量 基準点測量 基準点測量	2級 3級 4級	5点 15点 48点	宮城県北部地方振興事務所助言 B0147	株式会社マドック	H28.7.21 H29.3.24	
宮城県	山元町 全域	固定資産	数値撮影(デジタル) 同時調整	地上画素寸法 12cm 1000	64.48km <sup>2</sup> 64.48km <sup>2</sup>	宮城県山元町助言 B0105	朝日航洋株式会社	H28.7.26 H29.3.31	
宮城県	大崎市 全域	土地改良	基準点測量 基準点測量 基準点測量	2級 3級 4級	14点 51点 460点	宮城県北部地方振興事務所助言 B0135	株式会社加美測量設計事務所	H28.7.26 H29.3.28	
宮城県	名取市 一部	道路計画	基準点測量	2級	1点	宮城県仙台市地方ダム総合事務所助言 B0181	岩倉測量設計株式会社	H28.7.27 H28.11.30	
宮城県	大崎市 全域	土地改良	基準点測量 復旧測量(基準点) 基準点測量 基準点測量	2級 改測2級 3級 4級	5点 1点 22点 112点	宮城県北部地方振興事務所助言 B0134	株式会社古川測量設計事務所	H28.7.28 H29.3.28	
宮城県	大崎市 一部	地盤変動調査	水準測量	1級	20km	宮城県大崎市助言 B0173	システム・ZERO株式会社	H28.8.4 H29.2.28	
宮城県	加美町 全域	土地改良	基準点測量 基準点測量 基準点測量	2級 3級 4級	10点 21点 117点	宮城県北部地方振興事務所助言 B0143	株式会社加美測量設計事務所	H28.8.24 H29.3.17	
宮城県	塩竈市 全域 松島町 全域 利府町 全域	多賀城市 全域 七ヶ浜町 全域	都市計画	修正測量 数値図化	2500 10000	99.75km <sup>2</sup> 112.94km <sup>2</sup>	宮城県利府町助言 B0191	国際航業株式会社	H28.8.25 H29.2.28
宮城県	大衡村 一部	その他	基準点測量	2級	1点	宮城県王城寺原補償工事事務所助言 B0229	株式会社古川測量設計事務所	H28.8.25 H29.3.17	



東北地方

都道府県名	測量地域	測量目的	測量種別	縮尺・等級	事業量	測量計画機関(助言番号)	測量作業機関	実施時期	
宮城県	名取市 一部	地盤変動調査	水準測量	2級	1.5km	宮城県名取市助言 B0164	株式会社八州	H28.8.26 H29.3.31	
宮城県	栗原市 一部	土地改良	基準点測量 基準点測量	3級 4級	4点 8点	宮城県北部地方振興事務所助言 B0160	株式会社渡工測量設計	H28.9.1 H29.3.24	
宮城県	亶理町 一部	土地改良	復旧測量(基準点) 基準点測量 基準点測量 基準点測量	標高補正2級 2級 4級 3級	5点 5点 275点 29点	宮城県仙台地方振興事務所助言 B0239	株式会社佐藤土木測量設計事務所	H28.9.9 H29.5.31	
宮城県	亶理町 一部	土地改良	復旧測量(基準点) 基準点測量 基準点測量 基準点測量	標高補正2級 2級 4級 3級	8点 4点 167点 24点	宮城県仙台地方振興事務所助言 B0240	株式会社古川測量設計事務所	H28.9.9 H29.9.30	
宮城県	石巻市 全域	固定資産	数値撮影(デジタル) 同時調整	地上画素寸法 16.4cm 1000	554.5km <sup>2</sup> 554.5km <sup>2</sup>	宮城県石巻市助言 B0176	朝日航洋株式会社	H28.9.12 H29.3.28	
宮城県	大崎市 一部	河川計画	復旧測量(基準点) 水準測量	改測3級 3級	3点 2.7km	宮城県北部土木事務所助言 B0180	株式会社マドック	H28.9.12 H28.12.26	
宮城県	仙台市 全域	固定資産	数値撮影(デジタル) 同時調整 写真地図作成(デジタルオルソ)	地上画素寸法 20cm 2500 2500	661.92km <sup>2</sup> 661.92km <sup>2</sup> 661.92km <sup>2</sup>	宮城県仙台市助言 B0184	株式会社パスコ	H28.9.15 H29.3.31	
宮城県	色麻町 一部	その他	基準点測量 基準点測量	2級 移転2級	4点 1点	宮城県王城寺原補償工事事務所助言 B0168	株式会社加美測量設計事務所	H28.9.20 H29.3.17	
宮城県	栗原市 一部	土地改良	基準点測量 基準点測量 基準点測量	2級 3級 4級	5点 9点 50点	宮城県北部地方振興事務所助言 B0193	株式会社渡工測量設計	H28.9.27 H29.3.28	
宮城県	岩沼市 一部	土地改良	復旧測量(基準点) 基準点測量 基準点測量 基準点測量	標高補正2級 2級 4級 3級	3点 15点 360点 56点	宮城県仙台地方振興事務所助言 B0188	株式会社大江設計	H28.9.30 H29.3.24	
宮城県	利府町 全域 松島町 全域 塩竈市 全域	七ヶ浜町 全域 多賀城市 全域	固定資産	数値撮影(デジタル) 同時調整 写真地図作成(デジタルオルソ)	地上画素寸法 10cm 1000 1000	148.7km <sup>2</sup> 148.7km <sup>2</sup> 148.7km <sup>2</sup>	宮城県利府町助言 B0254	株式会社パスコ	H28.9.30 H29.2.24
宮城県	岩沼市 一部	土地改良	復旧測量(基準点) 基準点測量 基準点測量 基準点測量	標高補正2級 2級 4級 3級	2点 4点 200点 24点	宮城県仙台地方振興事務所助言 B0189	株式会社ワイル	H28.10.1 H29.12.25	
宮城県	栗原市 一部	土地改良	基準点測量 基準点測量 基準点測量	2級 3級 4級	4点 8点 61点	宮城県北部地方振興事務所助言 B0192	株式会社ワイル	H28.10.1 H29.3.28	
宮城県	東松島市 一部 登米市 一部	道路台帳	基準点測量 MMS計測 数値図化	2級 500 500	2点 24.73km 0.553km <sup>2</sup>	東北地方整備局仙台河川国道事務所助言 B0334	株式会社ダイワ技術サービス	H28.10.5 H29.2.28	
宮城県	山元町 一部 岩沼市 一部 仙台市 一部	亶理町 一部 名取市 一部	その他	数値撮影(デジタル) 同時調整 写真地図作成(デジタルオルソ)	地上画素寸法 12cm 1000 2500	73.7km <sup>2</sup> 73.7km <sup>2</sup> 73.7km <sup>2</sup>	東北地方整備局仙台河川国道事務所助言 B0203	株式会社パスコ	H28.10.7 H29.3.21
宮城県	大衡村 一部	道路計画	復旧測量(基準点) 復旧測量(基準点) 基準点測量 基準点測量 水準測量	改測2級 改測3級 2級 3級 3級	1点 3点 1点 5点 8.2km	東北地方整備局仙台河川国道事務所助言 B0281	株式会社ダイワ技術サービス	H28.10.14 H29.3.13	
宮城県	丸森町 一部	道路計画	基準点測量	2級	3点	宮城県大河原地方振興事務所助言 B0214	株式会社サトー技建	H28.10.17 H29.3.28	
宮城県	亶理町 一部	土地改良	基準点測量 基準点測量 基準点測量	2級 3級 4級	8点 29点 251点	宮城県仙台地方振興事務所助言 B0215	株式会社サトー技建	H28.10.17 H29.6.30	
宮城県	大衡村 一部 大和町 一部	河川計画	数値図化	2500	5.2km <sup>2</sup>	東北地方整備局北上川下流河川事務所助言 B0247	株式会社パスコ	H28.10.20 H29.3.24	
宮城県	仙台市 一部	基準点管理	復旧測量(基準点)	移転2級	1点	宮城県仙台市助言 B0243	株式会社閉成エンジニアリング	H28.10.25 H29.11.30	
宮城県	栗原市 一部 大崎市 一部	道路台帳	基準点測量 MMS計測 数値図化	3級 500 500	7点 1.997km 0.174km <sup>2</sup>	東北地方整備局仙台河川国道事務所助言 B0335	株式会社ダイワ技術サービス 株式会社アスコ大東	H28.10.25 H29.2.28	
宮城県	大崎市 一部 登米市 一部	東松島市 一部	河川計画	水準測量 河川測量	2級 定期縦断測量	2.7km 27.2km	東北地方整備局北上川下流河川事務所助言 B0267	株式会社マドック	H28.11.7 H29.3.21
宮城県	南三陸町 一部	道路台帳	基準点測量 水準測量	3級 3級	3点 1.5km	東北地方整備局仙台河川国道事務所助言 B0277	株式会社マドック	H28.11.18 H29.2.28	
宮城県	気仙沼市 全域	都市計画	数値図化 数値図化	2500 10000	334km <sup>2</sup> 334km <sup>2</sup>	宮城県気仙沼市助言 B0324	国際航業株式会社	H28.11.24 H29.10.31	
宮城県	石巻市 全域	土地区画整理	基準点測量 基準点測量	3級 4級	17点 248点	宮城県石巻市助言 B0286	株式会社パスコ	H28.12.1 H29.3.31	
宮城県	大衡村 一部	河川計画	基準点測量	2級	5点	東北地方整備局北上川下流河川事務所助言 B0310	株式会社大和測地	H28.12.5 H29.3.24	
宮城県	亶理町 一部	土地改良	基準点測量 基準点測量 基準点測量	2級 3級 4級	4点 34点 308点	宮城県仙台地方振興事務所助言 B0318	株式会社サトー技建	H28.12.5 H29.6.30	
宮城県	大崎市 一部	道路台帳	数値図化 修正測量	1000 1000	0.18km <sup>2</sup> 2.12km <sup>2</sup>	宮城県大崎市助言 B0328	国際航業株式会社	H28.12.7 H29.3.17	

東北地方

都道府県名	測量地域	測量目的	測量種別	縮尺・等級	事業量	測量計画機関(助言番号)	測量作業機関	実施時期
宮城県	石巻市 一部	土地改良	水準測量 数値図化	3級 1000	10点 5.8km <sup>2</sup>	宮城県石巻市 助言 B0322	株式会社パスコ	H28.12.12 H29.3.17
宮城県	気仙沼市 一部	地盤変動 調査	水準測量	1級	14.21km	宮城県気仙沼市 助言 B0331	株式会社八州	H29.1.4 H29.3.31
宮城県	美里町 一部	土地改良	復旧測量(基 準点) 基準点測量 基準点測量	標高補正2級 3級 4級	34点 43点 291点	宮城県北部地方振興事務所 助言 B0348	株式会社古川測量設計 事務所	H29.1.6 H29.6.30
宮城県	名取市 一部	土地区画 整理	基準点測量 水準測量	3級 3級	5点 2.5km	宮城県名取市 助言 B0357	株式会社オオバ	H29.1.6 H29.3.31
宮城県	東松島市 一部	土地改良	水準測量 数値図化	3級 1000	3点 2.58km <sup>2</sup>	宮城県東松島市 助言 B0340	株式会社パスコ	H29.1.11 H29.3.17
宮城県	大郷町 一部	道路台帳	基準点測量	2級	2点	宮城県大郷町 助言 B0004	株式会社東北パシフィック	H29.1.13 H29.8.31
宮城県	仙台市 一部	道路台帳	基準点測量	移転3級	1点	宮城県仙台市 助言 B0346	佐野コンサルタント株式 会社	H29.1.18 H29.3.10
宮城県	仙台市 一部	基準点管 理	復旧測量(基 準点)	移転3級	2点	宮城県仙台市水道局 助言 B0341	株式会社秋元技術コン サルタンツ	H29.1.23 H29.3.31
宮城県	若林区 一部	土地区画 整理	復旧測量(基 準点) 基準点測量	標高補正1級 3級	2点 12点	仙台市荒井西土地区画整理組 合 助言 B0349	株式会社パスコ 株式会 社 三洋設計共同企業体	H29.1.23 H29.3.31
宮城県	仙台市 一部	道路台帳	復旧測量(基 準点)	移転3級	3点	宮城県仙台市 助言 B0353	株式会社シーエスエス技 術開発	H29.1.23 H29.6.30
宮城県	塩竈市 一部	基準点管 理	復旧測量(基 準点)	移転3級	1点	法務省仙台法務局 助言 B0370	株式会社トップライズ	H29.2.20 H29.3.13
宮城県	仙台市 一部	基準点管 理	復旧測量(基 準点)	移転3級	1点	仙台市ガス事業管理者 助言 B0374	株式会社東建工営	H29.2.21 H29.3.31
宮城県	仙台市 一部	その他	基準点測量	3級	2点	宮城県仙台市 助言 B0371	株式会社復建技術コン サルタンツ	H29.2.23 H29.3.31
宮城県	仙台市 一部	基準点管 理	復旧測量(基 準点)	移転2級	1点	宮城県仙台市 助言 B0368	有限会社長谷川測量設 計	H29.2.27 H29.3.24
宮城県	仙台市 一部	道路計画	基準点測量 基準点測量 水準測量	2級 3級 3級	1点 1点 8.5km	宮城県仙台市 助言 B0377	株式会社センソクコンサル タント	H29.3.6 H29.3.24
宮城県	仙台市 一部	基準点管 理	復旧測量(基 準点) 復旧測量(基 準点)	移転2級 移転3級	1点 1点	宮城県仙台市 助言 B0005	有限会社オオツキ	H29.3.15 H29.6.30
宮城県	石巻市 一部	海岸保全	水準測量	3級	1点	宮城県東部土木事務所 助言 B0029	パシフィックコンサルタン ツ株式会社	H29.3.22 H29.12.22
宮城県	塩竈市 一部	その他	水準測量	GNSS3級水準	3点	宮城県仙台地方振興事務所 助言 B0383	株式会社サトー技建	H29.3.23 H29.6.30
宮城県	塩竈市 一部	その他	基準点測量 水準測量	3級 3級	4点 2点	宮城県 助言 B0003	三洋テクノマリン株式会 社	H29.4.10 H29.6.30
宮城県	塩竈市 一部 石巻市 一部 仙台市 一部	その他	水準測量	1級	36.968km	東北地方整備局塩釜港湾・空 港整備事務所 助言 B0033	仙東技術株式会社	H29.4.10 H29.6.30
宮城県	仙台市 一部	基準点管 理	復旧測量(基 準点)	移転3級	1点	宮城県仙台市 助言 B0006	株式会社秋元技術コン サルタンツ	H29.4.14 H29.7.31
宮城県	亶理町 一部	道路計画	復旧測量(基 準点) 基準点測量 水準測量	改測2級 3級 3級	1点 1点 3.659km	宮城県亶理町 助言 B0019	株式会社センソクコンサル タント	H29.4.28 H29.6.30
宮城県	仙台市 一部	基準点管 理	復旧測量(基 準点)	移転3級	2点	宮城県仙台市 助言 B0027	株式会社東北構造社	H29.4.28 H29.9.29
宮城県	仙台市 一部	道路計画	基準点測量	2級	3点	東北地方整備局仙台河川国道 事務所 助言 B0023	株式会社復建技術コン サルタンツ	H29.5.8 H29.8.31
宮城県	仙台市 一部	基準点管 理	復旧測量(基 準点) 復旧測量(基 準点)	移転2級 移転3級	1点 1点	宮城県仙台市 助言 B0032	株式会社シーエスエス技 術開発	H29.5.22 H29.6.30
宮城県	石巻市 一部	その他	基準点測量	2級	3点	宮城県 助言 B0039	基礎地盤コンサルタンツ 株式会社	H29.6.1 H29.7.31
宮城県	松島町 一部	土地改良	基準点測量	2級	1点	宮城県仙台地方振興事務所 助言 B0048	株式会社復建技術コン サルタンツ	H29.6.12 H29.8.31
宮城県	仙台市 一部	基準点管 理	復旧測量(基 準点)	3級	1点	宮城県仙台市水道局 助言 B0053	株式会社データアシスト	H29.6.12 H29.8.31
宮城県	富谷市 一部	河川計画	基準点測量 水準測量 数値撮影(デ ジタル) 同時調整 数値図化	3級 2級 地上画素寸法 7.8cm 1000 1000	14点 9km 11km <sup>2</sup> 11km <sup>2</sup> 5.54km <sup>2</sup>	宮城県仙台土木事務所 助言 B0050	株式会社三洋設計	H29.6.16 H29.10.31
宮城県	加美町 一部	総合計画	数値撮影(デ ジタル) 同時調整 数値図化	地上画素寸法 16cm 1000 1000	44km <sup>2</sup> 44km <sup>2</sup> 24km <sup>2</sup>	東北地方整備局鳴瀬川総合開 発工事事務所 助言 B0058	株式会社パスコ	H29.6.20 H29.10.31
宮城県	富谷市 一部	都市計画	数値図化 地形図等成 果の座標補 正	2500 2500	1.96km <sup>2</sup> 49.2km <sup>2</sup>	宮城県富谷市 助言 B0093	株式会社パスコ	H29.6.23 H29.11.30
宮城県	仙台市 一部	河川計画	基準点測量	2級	1点	宮城県仙台市 助言 B0067	株式会社開成エンジニア リング	H29.6.29 H29.9.29
宮城県	東松島市 一部	土地改良	水準測量	3級	11.2km	農林水産省東北農政局中津山 農業水利事業所 助言 B0068	内外エンジニアリング株 式会社	H29.6.29 H29.8.31
宮城県	仙台市 一部	道路計画	復旧測量(基 準点)	改測3級	4点	宮城県仙台市 助言 B0087	株式会社開成エンジニア リング	H29.7.14 H30.3.29
宮城県	仙台市 一部	その他	基準点測量	4級	155点	法務省仙台法務局 助言 B0075	有限会社ワイズ測量	H29.7.18 H29.8.21
宮城県	岩沼市 一部 名取市 一部	その他	復旧測量(水 準)	改測3級	14.8km	東北地方整備局塩釜港湾・空 港整備事務所 助言 B0088	株式会社地溝建設企画	H29.7.18 H29.9.1
宮城県	涌谷町 一部	ほ場整備	水準測量 数値図化	3級 1000	9.9km 4点 1.75km <sup>2</sup>	宮城県涌谷町 助言 B0107	株式会社パスコ	H29.7.21 H30.2.28

東北地方

都道府県名	測量地域	測量目的	測量種別	縮尺・等級	事業量	測量計画機関(助言番号)	測量作業機関	実施時期
宮城県	仙台市 一部	基準点管理	復旧測量(基準点) 復旧測量(基準点)	移転2級 移転3級	1点 3点	宮城県仙台市助言 B0144	株式会社ササキカンパニーリミテド	H29.8.10 H29.9.30
宮城県	仙台市 一部	道路管理	基準点測量	3級	1点	宮城県仙台市水道局助言 B0136	株式会社秋元技術コンサルタンツ	H29.9.1 H29.9.29
宮城県	仙台市 一部	基準点管理	復旧測量(基準点) 復旧測量(基準点)	移転2級 移転3級	1点 4点	宮城県仙台市助言 B0135	株式会社菅野測量設計	H29.9.4 H29.9.28
宮城県	気仙沼市 全域	基準点管理	復旧測量(水準) 水準測量	改測3級 3級	6点 12.8km 6点	宮城県気仙沼地方振興事務所助言 B0198	有限会社北陽エンジニアリング	H29.9.25 H29.10.31
宮城県	仙台市 一部	基準点管理	復旧測量(基準点)	移転3級	1点	宮城県仙台市助言 B0241	株式会社秋元技術コンサルタンツ	H29.10.23 H29.11.30
宮城県	仙台市 一部	基準点管理	基準点測量	2級	1点	宮城県仙台市助言 B0274	株式会社開成エンジニアリング	H29.11.30 H30.3.16
宮城県	石巻市 全域	土地区画整理	基準点測量 基準点測量 基準点測量	2級 3級 4級	2点 5点 86点	宮城県石巻市助言 B0278	日本測地設計株式会社	H29.12.1 H30.1.31
宮城県	仙台市 一部	基準点管理	復旧測量(基準点)	移転3級	1点	宮城県仙台市助言 B0289	株式会社秋元技術コンサルタンツ	H29.12.18 H30.3.16
宮城県	仙台市 一部	基準点管理	復旧測量(基準点)	移転3級	1点	宮城県仙台市宮城野区助言 B0319	岩倉測量設計株式会社	H30.1.25 H30.3.30
秋田県	大仙市 全域	その他	数値撮影(デジタル) 数値撮影(デジタル) 写真地図作成(デジタルオルソ) 既成図数値化 既成図数値化 数値図化 修正測量 同時調整 地形図等成果の座標補正 地形図等成果の座標補正	地上画素寸法 8cm 地上画素寸法 16cm 1000 500 1000 2500 2500 1000 500 1000	33km <sup>2</sup> 1330.38km <sup>2</sup> 955.2km <sup>2</sup> 0.53km <sup>2</sup> 13.08km <sup>2</sup> 131.45km <sup>2</sup> 169.45km <sup>2</sup> 1363.38km <sup>2</sup> 5.83km <sup>2</sup> 130.8km <sup>2</sup>	秋田県大仙市助言 B0019	株式会社パスコ 株式会社ナカノアイシステム	H27.4.21 H29.3.27
秋田県	秋田市 一部	固定資産	数値撮影(デジタル) 同時調整 写真地図作成(デジタルオルソ)	地上画素寸法 8cm 500 500	246.92km <sup>2</sup> 246.92km <sup>2</sup> 159.6km <sup>2</sup>	秋田県秋田市助言 B0031	株式会社パスコ	H28.5.13 H29.3.31
秋田県	由利本荘市 一部	砂防計画	数値図化 写真地図作成(デジタルオルソ)	2500 2500	28.1km <sup>2</sup> 83.25km <sup>2</sup>	秋田県由利地域振興局助言 B0131	株式会社ナカノアイシステム	H28.6.21 H29.1.31
秋田県	秋田市 一部	砂防計画	数値図化 写真地図作成(デジタルオルソ)	2500 2500	28.5km <sup>2</sup> 102.8km <sup>2</sup>	秋田県秋田地域振興局助言 B0209	アジア航測株式会社	H28.6.24 H29.3.10
秋田県	横手市 一部	道路計画	基準点測量	2級	3点	秋田県平鹿地域振興局助言 B0101	佐藤測量設計株式会社	H28.7.1 H28.11.30
秋田県	美郷町 一部	土地改良	数値撮影(デジタル) 数値図化(同時調整含む) 水準測量	地上画素寸法 14cm 1000 3級	37.1km <sup>2</sup> 3.865km <sup>2</sup> 5点	秋田県美郷町助言 B0138	株式会社ナカノアイシステム	H28.7.26 H29.3.17
秋田県	東成瀬村 一部 羽後町 一部 湯沢市 一部	砂防計画	数値図化 写真地図作成(デジタルオルソ)	2500 2500	48km <sup>2</sup> 17.3km <sup>2</sup>	秋田県雄勝地域振興局助言 B0287	国際航業株式会社	H28.8.29 H29.3.24
秋田県	由利本荘市 一部	砂防計画	数値図化 写真地図作成(デジタルオルソ)	2500 2500	32.2km <sup>2</sup> 57km <sup>2</sup>	秋田県助言 B0195	株式会社ナカノアイシステム	H28.9.9 H29.3.24
秋田県	湯沢市 一部	河川計画	基準点測量 基準点測量 現地測量(数値地形図作成)	2級 4級 1000	4点 27点 0.32km <sup>2</sup>	東北地方整備局湯沢河川国道事務所助言 B0316	仙東技術株式会社	H28.9.30 H29.3.17
秋田県	能代市 一部 大館市 一部 北秋田市 一部 三種町 一部	道路台帳	基準点測量 復旧測量(基準点) 復旧測量(基準点) 復旧測量(基準点) MMS計測 数値図化	2級 1級 2級 3級 500 500	4点 6点 1点 54点 72.65km 0.7km <sup>2</sup>	東北地方整備局能代河川国道事務所助言 B0280	株式会社ダイワ技術サービス	H28.10.1 H29.2.28
秋田県	湯沢市 一部	道路計画	数値撮影(デジタル) 既成図数値	地上画素寸法 15cm 1000	3km <sup>2</sup> 0.62km <sup>2</sup>	秋田県雄勝地域振興局助言 B0231	株式会社中庭測量コンサルタンツ	H28.10.3 H29.2.28
秋田県	仙北市 一部	砂防計画	数値図化 写真地図作成(デジタルオルソ)	2500 2500	14.3km <sup>2</sup> 45.8km <sup>2</sup>	秋田県仙北地域振興局助言 B0259	アジア航測株式会社	H28.10.3 H29.3.24
秋田県	湯沢市 一部	土地改良	水準測量 数値図化	3級 1000	5点 0.36km <sup>2</sup>	秋田県湯沢市助言 B0291	株式会社ナカノアイシステム	H28.10.14 H29.3.17

東北地方

都道府県名	測量地域	測量目的	測量種別	縮尺・等級	事業量	測量計画機関(助言番号)	測量作業機関	実施時期
秋田県	東成瀬村 一部	道路計画	復旧測量(基準点) 基準点測量 路線測量 基準点測量	改測2級 2級 4級	2点 4点 2.8km 58点	成瀬ダム工事事務所 助言 B0336	株式会社復建技術コンサルtant	H28.10.25 H29.1.27
秋田県	仙北市 一部	その他	航空レーザ測量	1000	6.12km <sup>2</sup>	東北地方整備局玉川ダム管理所 助言 B0272	朝日航洋株式会社	H28.11.16 H29.2.27
秋田県	東成瀬村 一部	地すべり対策	基準点測量	2級	14点	秋田県雄勝地域振興局 助言 B0013	柴田工事調査株式会社	H29.3.17 H29.12.15
秋田県	秋田市 一部	道路計画	基準点測量	2級	3点	秋田県秋田地域振興局 助言 B0025	創和技術株式会社	H29.3.31 H29.8.31
秋田県	横手市 一部	土地改良	復旧測量(基準点) 基準点測量 基準点測量 現地測量(数値地形図作成) 路線測量	改測2級 2級 4級 500	3点 5点 51点 0.101km <sup>2</sup> 3.36km	農林水産省東北農政局旭川農業水利事業所 助言 B0042	日化エンジニアリング株式会社	H29.4.10 H30.1.26
秋田県	鹿角市 一部 小坂町 一部	砂防計画	数値図化 写真地図作成(デジタルオルソ)	2500 2500	4km <sup>2</sup> 29km <sup>2</sup>	秋田県鹿角地域振興局 助言 B0018	株式会社パスコ	H29.4.14 H29.8.31
秋田県	横手市 一部	道路計画	基準点測量	2級	3点	秋田県平鹿地域振興局 助言 B0064	株式会社秋田総合建設センター	H29.5.19 H29.8.28
秋田県	横手市 一部	その他	数値図化 写真地図作成(デジタルオルソ)	2500 2500	8.39km <sup>2</sup> 14.25km <sup>2</sup>	秋田県平鹿地域振興局 助言 B0227	国際航業株式会社	H29.6.9 H30.1.19
秋田県	鹿角市 一部	道路計画	数値図化	2500	18km <sup>2</sup>	秋田県鹿角地域振興局 助言 B0076	柴田工事調査株式会社	H29.6.16 H29.9.29
秋田県	湯沢市 一部	道路計画	基準点測量 水準測量	2級 3級	9点 4.7km	東北地方整備局湯沢河川国道事務所 助言 B0116	株式会社ウヌマ地域総研	H29.6.17 H29.12.15
秋田県	湯沢市 一部	砂防計画	基準点測量	2級	2点	秋田県雄勝地域振興局 助言 B0092	柴田工事調査株式会社	H29.6.19 H29.9.29
秋田県	秋田市 一部	都市計画	数値図化 修正測量	2500 2500	0.2km <sup>2</sup> 80km <sup>2</sup>	秋田県秋田市 助言 B0079	株式会社ナカノアイシステム	H29.6.29 H30.1.31
秋田県	東成瀬村 一部	道路計画	復旧測量(基準点) 基準点測量 水準測量	改測2級 3級 3級	1点 1点 1点	東北地方整備局成瀬ダム工事事務所 助言 B0140	柴田工事調査株式会社	H29.7.11 H29.11.30
秋田県	美郷町 一部	土地改良	水準測量 数値図化(同時調整含む)	3級 1000	4.3km 2点 0.787km <sup>2</sup>	秋田県美郷町 助言 B0124	株式会社北日本朝日航洋	H29.7.28 H30.3.9
秋田県	横手市 一部	道路計画	復旧測量(基準点) 基準点測量	改測2級 2級	1点 1点	秋田県平鹿地域振興局 助言 B0154	有限会社横手測量設計事務所	H29.8.4 H29.11.30
秋田県	秋田市 一部	ほ場整備	水準測量 数値図化	3級 1000	4.074km 4点 1.42km <sup>2</sup>	秋田県雄和中央土地改良区 助言 B0248	株式会社パスコ	H29.8.18 H30.2.28
秋田県	横手市 一部	土地改良	基準点測量	2級	8点	農林水産省東北農政局旭川農業水利事業所 助言 B0196	日化エンジニアリング株式会社	H29.9.1 H30.3.6
秋田県	由利本荘市 一部	道路計画	基準点測量	2級	3点	秋田県由利地域振興局 助言 B0166	株式会社北陽技術コンサルtant	H29.9.8 H29.11.30
秋田県	秋田市 一部	その他	基準点測量 基準点測量	3級 4級	1点 267点	法務省秋田地方法務局 助言 B0194	株式会社測地コンサルtant	H29.10.10 H30.1.31
秋田県	湯沢市 一部	道路計画	基準点測量	2級	2点	秋田県雄勝地域振興局 助言 B0245	有限会社セプト	H29.10.23 H29.12.15
秋田県	秋田市 一部	その他	基準点測量 基準点測量	4級 4級	5点 3点	防衛省東北防衛局 助言 B0253	株式会社水建技術	H29.10.26 H29.12.8
山形県	南陽市 一部 高畠町 一部	道路計画	基準点測量 水準測量	2級 3級	7点 11.886km	東日本高速道路株式会社東北支社山形工事事務所 助言 B0007	第一航業株式会社	H27.2.24 H27.11.20
山形県	大江町 一部	文化財調査	航空レーザ測量	500	0.6km <sup>2</sup>	山形県大江町 助言 B0024	株式会社寒河江測量設計事務所	H28.4.26 H29.3.10
山形県	遊佐町 一部	総合計画	修正測量 修正測量	2500 5000	17.6km <sup>2</sup> 104.8km <sup>2</sup>	山形県遊佐町 助言 B0127	株式会社ナカノアイシステム	H28.6.20 H29.3.17
山形県	鶴岡市 一部	その他	航空レーザ測量	500	16.86km <sup>2</sup>	山形県庄内総合支庁 助言 B0075	朝日航洋株式会社	H28.7.1 H29.3.10
山形県	山形市 一部	砂防計画	基準点測量	2級	3点	山形県村山総合支庁 助言 B0213	株式会社三和技術コンサルtant	H28.8.1 H28.12.16
山形県	山形市 一部 東根市 一部	その他	航空レーザ測量	500	4.32km <sup>2</sup>	山形県村山総合支庁建設部 助言 B0177	朝日航洋株式会社	H28.8.17 H29.2.28
山形県	村山市 一部	砂防計画	基準点測量	3級	2点	山形県村山総合支庁 助言 B0172	株式会社三和技術コンサルtant	H28.8.22 H29.2.10
山形県	山形市 一部	砂防計画	基準点測量	2級	3点	山形県 助言 B0153	株式会社工藤測量設計	H28.9.1 H29.1.31
山形県	高畠町 一部	文化財調査	航空レーザ測量	500	0.06km <sup>2</sup>	山形県高畠町 助言 B0186	朝日航洋株式会社	H28.9.5 H29.2.27
山形県	舟形町 一部	土地改良	数値撮影(デジタル) 数値図化(同時調整含む) 水準測量	地上画素寸法 15cm 1000 3級	6.98km <sup>2</sup> 1.26km <sup>2</sup> 3.5km	山形県舟形町 助言 B0224	東日本総合計画株式会社	H28.9.28 H29.3.10
山形県	山形市 一部	地盤変動調査	水準測量	2級	31.4km	山形県山形市 助言 B0220	株式会社田村測量設計事務所	H28.11.1 H29.3.31
山形県	南陽市 一部	その他	基準点測量	4級	173点	法務省山形地方法務局 助言 B0255	株式会社山形開発測量設計事務所	H28.11.1 H29.2.28
山形県	白鷹町 一部	その他	航空レーザ測量	500	34.9km <sup>2</sup>	山形県置賜総合支庁 助言 B0292	朝日航洋株式会社	H28.11.24 H29.3.17
山形県	天童市 一部	土地区画整理	復旧測量(基準点) 基準点測量 基準点測量	改測2級 3級 4級	6点 23点 268点	天童市芳賀士地区画整理組合 助言 B0002	三協コンサルtant株式会社	H29.4.3 H29.12.20

東北地方

都道府県名	測量地域	測量目的	測量種別	縮尺・等級	事業量	測量計画機関(助言番号)	測量作業機関	実施時期
山形県	山形市 全域	固定資産	数値撮影(デジタル) 同時調整 写真真地図作成(デジタル オルソ)	地上画素寸法 16cm 1000 1000	566km <sup>2</sup>  566km <sup>2</sup> 381.58km <sup>2</sup>	山形県山形市 助言 B0022	株式会社パスコ	H29.4.21 H30.1.31
山形県	天童市 一部	その他	基準点測量	3級	8点	山形県天童市 助言 B0034	三協コンサルタント株式 会社	H29.5.10 H30.2.28
山形県	川西町 一部	その他	基準点測量	2級	6点	山形県川西町 助言 B0045	有限会社米川測量設計 事務所	H29.5.12 H30.2.28
山形県	河北町 一部	道路計画	基準点測量	2級	2点	山形県 助言 B0065	株式会社大成コンサル タント	H29.6.8 H29.8.31
山形県	村山市 一部	道路計画	基準点測量	3級	3点	山形県村山総合支庁 助言 B0084	株式会社三和技術コン サルタント	H29.7.3 H29.10.31
山形県	天童市 一部 東根市 一部	空港計画	航空レーザ測 量	1000	30.51km <sup>2</sup>	山形県山形空港事務所 助言 B0099	株式会社パスコ	H29.7.10 H30.1.31
山形県	小国町 一部	砂防計画	基準点測量	2級	1点	北陸地方整備局飯豊山系砂防 事務所 助言 B0094	株式会社ケンコン	H29.7.24 H29.8.31
山形県	鶴岡市 一部	土地改良	基準点測量	2級	3点	山形県 助言 B0138	株式会社石川測量事務 所	H29.8.7 H30.2.13
山形県	村山市 全域	土地改良	基準点測量	2級	9点	山形県村山総合支庁 助言 B0141	山形県土地改良事業団 体連合会	H29.8.8 H30.3.16
山形県	鶴岡市 一部	都市計画	基準点測量	3級	2点	山形県鶴岡市 助言 B0125	株式会社石川測量事務 所	H29.8.21 H29.9.30
山形県	村山市 一部	土地改良	基準点測量	2級	5点	山形県村山総合支庁 助言 B0178	山形県土地改良事業団 体連合会	H29.8.25 H30.1.31
山形県	鶴岡市 一部	都市計画	基準点測量	3級	1点	山形県鶴岡市 助言 B0143	株式会社東邦設計コン サル	H29.9.1 H29.9.20
山形県	村山市 全域	土地改良	基準点測量	2級	4点	山形県村山総合支庁 助言 B0153	山形県土地改良事業団 体連合会	H29.9.4 H30.1.31
山形県	舟形町 一部	ほ場整備	数値撮影(デ ジタル) 数値図化(同 時調整含む) 数値図化 水準測量	地上画素寸法 15cm 1000  1000 3級	4.81km <sup>2</sup>  4.81km <sup>2</sup>  0.4km <sup>2</sup> 8km 3点	山形県舟形町 助言 B0189	東日本総合計画株式会 社	H29.9.5 H29.12.15
山形県	大蔵村 一部	ほ場整備	水準測量 数値撮影(デ ジタル) 同時調整 数値図化	3級 地上画素寸法 15cm 1000 1000	6.5km 3点 9.97km <sup>2</sup>  9.97km <sup>2</sup> 0.6km <sup>2</sup>	山形県大蔵村 助言 B0234	東日本総合計画株式会 社	H29.10.2 H29.12.28
山形県	小国町 一部	砂防計画	水準測量	3級	1点	北陸地方整備局飯豊山系砂防 事務所 助言 B0247	株式会社ナカノアイシス テム	H29.10.7 H30.2.16
山形県	庄内町 全域	土地改良	基準点測量	2級	2点	山形県 助言 B0199	株式会社石川測量事務 所	H29.10.10 H30.3.9
山形県	米沢市 一部	地盤変動 調査	水準測量	2級	32.2km	山形県米沢市 助言 B0231	株式会社春日測量設計	H29.11.1 H29.12.31
福島県	新地町 全域	都市計画	数値図化 数値図化	2500 10000	46.35km <sup>2</sup> 46.35km <sup>2</sup>	福島県新地町 助言 B0220	福岡都市技術株式会社	H26.2.26 H26.10.31
福島県	いわき市 一部	土地区画 整理	基準点測量	3級	12点	福島県いわき市 助言 B0250	玉野総合コンサルタン ト株式会社	H27.12.7 H28.3.25
福島県	郡山市 一部	土地区画 整理	基準点測量 基準点測量	2級 4級	3点 211点	郡山市喜久田東原土地区画整 理組合 助言 B0294	株式会社なごみ	H28.2.15 H28.12.31
福島県	双葉町 一部	道路計画	基準点測量 水準測量	2級 3級	4点 4.5km	福島県双葉町 助言 B0030	株式会社アーバンコンサル タント	H28.5.6 H29.3.21
福島県	双葉町 一部	その他	基準点測量 基準点測量 水準測量	2級 4級 3級	8点 196点 5.27km	福島県双葉町 助言 B0106	東日本総合計画株式会 社	H28.6.1 H29.2.15
福島県	会津坂下町 一部	河川計画	基準点測量 基準点測量	2級 4級	4点 35点	福島県会津若松建設事務所 助言 B0111	株式会社ヤマト測量設計	H28.6.1 H28.11.4
福島県	三島町 一部 柳津町 一部	河川計画	基準点測量	2級	7点	福島県会津若松建設事務所 助言 B0112	柳津測量設計株式会 社	H28.6.1 H28.11.4
福島県	金山町 一部	河川計画	基準点測量	2級	11点	福島県会津若松建設事務所 助言 B0113	有限会社会津技術コン サルタント	H28.6.2 H28.10.11
福島県	福島市 一部	道路管理	基準点測量 基準点測量 MMS計測 数値図化	2級 4級 500 500	3点 32点 0.168km <sup>2</sup> 0.168km <sup>2</sup>	東北地方整備局福島河川国 道事務所 助言 B0107	陸奥テックコンサルタン ト株式会社	H28.6.9 H28.11.30
福島県	郡山市 一部	都市計画	数値図化 地形図等成 果の座標補	2500 2500	12km <sup>2</sup> 123km <sup>2</sup>	福島県郡山市 助言 B0108	朝日航洋株式会社	H28.6.14 H29.3.24
福島県	下郷町 一部 南会津町 一部	道路計画	基準点測量 水準測量	2級 3級	23点 27.8km	福島県南会津建設事務所 助言 B0342	株式会社皆川測量	H28.6.21 H29.9.29
福島県	大玉村 一部	その他	基準点測量	4級	64点	福島県 助言 B0051	公益財団法人福島県区 画整理協会	H28.6.24 H29.3.31
福島県	会津若松市 一部	その他	基準点測量	4級	23点	福島県 助言 B0052	公益財団法人福島県区 画整理協会	H28.6.24 H29.3.31
福島県	三春町 一部	その他	基準点測量	4級	30点	福島県 助言 B0055	公益財団法人福島県区 画整理協会	H28.6.27 H29.3.31
福島県	福島市 一部	その他	基準点測量	4級	13点	福島県 助言 B0056	公益財団法人福島県区 画整理協会	H28.6.27 H29.3.31
福島県	会津若松市 一部	固定資産	数値撮影(デ ジタル)	地上画素寸法 16cm	353.28km <sup>2</sup>	福島県会津若松市 助言 B0032	株式会社パスコ	H28.7.1 H29.3.31
福島県	南相馬市 一部	その他	復旧測量(基 準点) 基準点測量	座標・標高補正3 級 4級	3点 17点	福島県 助言 B0060	公益財団法人福島県区 画整理協会	H28.7.4 H29.3.31
福島県	南相馬市 一部	その他	復旧測量(基 準点) 基準点測量	座標高補正3級 4級	3点 40点	福島県 助言 B0061	公益財団法人福島県区 画整理協会	H28.7.4 H29.11.30
福島県	南相馬市 一部	その他	復旧測量(基 準点) 基準点測量	座標高補正3級 4級	3点 34点	福島県 助言 B0062	公益財団法人福島県区 画整理協会	H28.7.4 H29.3.31
福島県	二本松市 一部	その他	基準点測量	4級	28点	福島県 助言 B0065	公益財団法人福島県区 画整理協会	H28.7.4 H29.3.31
福島県	二本松市 一部	その他	基準点測量	4級	32点	福島県 助言 B0066	公益財団法人福島県区 画整理協会	H28.7.4 H29.3.31

東北地方

都道府県名	測量地域	測量目的	測量種別	縮尺・等級	事業量	測量計画機関(助言番号)	測量作業機関	実施時期
福島県	会津若松市 一部	土地改良	復旧測量(基準点)	座標・標高補正2級	1点	福島県会津農林事務所 助言 B0129	福島県土地改良事業団体連合会	H28.7.4 H29.2.28
福島県	川俣町 一部 伊達市 一部	道路計画	数値図化	1000	0.96km <sup>2</sup>	福島県東北建設事務所 助言 B0317	朝日航洋株式会社	H28.7.4 H29.1.31
福島県	須賀川市 全域	固定資産	数値撮影(デジタル) 同時調整 写真地図作成(デジタル オルソ)	地上画素寸法 12cm 1000 1000	279.43km <sup>2</sup> 279.43km <sup>2</sup> 279.43km <sup>2</sup>	福島県須賀川市 助言 B0144	国際航業株式会社	H28.7.13 H29.3.27
福島県	川俣町 一部	その他	基準点測量	4級	16点	福島県 助言 B0074	公益財団法人福島県区画整理協会	H28.7.15 H29.3.31
福島県	福島市 一部	その他	数値撮影(デジタル) 数値図化(同時調整含む)	地上画素寸法 20cm 2500	68.27km <sup>2</sup> 19.5km <sup>2</sup>	福島県福島市 助言 B0126	東日本総合計画株式会社	H28.7.19 H29.3.17
福島県	郡山市 一部	その他	基準点測量	4級	32点	福島県 助言 B0086	公益財団法人福島県区画整理協会	H28.7.26 H29.3.31
福島県	湯川村 一部 会津坂下町 一部 会津若松市 一部	河川管理	数値図化	2500	51.37km <sup>2</sup>	北陸地方整備局阿賀川河川事務所 助言 B0159	中日航空株式会社	H28.7.29 H28.12.16
福島県	浅川町 一部	都市計画	数値図化	2500	10.93km <sup>2</sup>	福島県浅川町 助言 B0155	株式会社パスコ	H28.8.8 H29.3.31
福島県	富岡町 一部	その他	基準点測量 基準点測量	2級 3級	4点 7点	福島県富岡町 助言 B0179	株式会社ふたば	H28.8.9 H29.3.31
福島県	いわき市 一部	土地改良	復旧測量(基準点)	標高補正2級	4点	福島県いわき農林事務所 助言 B0118	福島県土地改良事業団体連合会	H28.8.10 H29.3.31
福島県	須賀川市 一部	都市計画	基準点測量	2級	3点	福島県須賀川市 助言 B0198	東建士質測量設計株式会社	H28.8.10 H29.3.24
福島県	南相馬市 一部	その他	基準点測量	4級	14点	福島県 助言 B0137	公益財団法人福島県区画整理協会	H28.8.26 H29.11.30
福島県	福島市 全域	固定資産	数値撮影(デジタル) 同時調整	地上画素寸法 12cm 1000	767.74km <sup>2</sup> 767.74km <sup>2</sup>	福島県福島市 助言 B0167	朝日航洋株式会社	H28.8.26 H29.3.31
福島県	郡山市 一部	道路台帳	既成図数値化	500	4.68km <sup>2</sup>	福島県郡山市 助言 B0261	国際航業株式会社 日本技術設計コンサルタント株式会社 株式会社郡山測量設計社 株式会社日本測地コンサルタント 有限会社大誠興測 有限会社泉南測量設計センター 株式会社新和調査設計	H28.8.30 H29.3.24
福島県	いわき市 一部	その他	基準点測量	4級	19点	福島県 助言 B0145	公益財団法人福島県区画整理協会	H28.9.5 H29.10.2
福島県	白河市 一部	その他	基準点測量	4級	11点	福島県 助言 B0162	公益財団法人福島県区画整理協会	H28.9.16 H29.3.31
福島県	田村市 一部	その他	基準点測量 基準点測量	2級 4級	1点 18点	福島県 助言 B0163	公益財団法人福島県区画整理協会	H28.9.16 H29.3.31
福島県	葛尾村 一部	道路計画	基準点測量	2級	3点	福島県相双建設事務所 助言 B0169	株式会社船橋コンサルタント	H28.9.26 H29.3.31
福島県	福島市 一部	その他	基準点測量 基準点測量	3級 4級	3点 28点	福島県 助言 B0174	公益財団法人福島県区画整理協会	H28.9.28 H29.3.31
福島県	三春町 一部	ダム計画	数値図化	2500	11.05km <sup>2</sup>	東北地方整備局三春ダム管理所 助言 B0187	株式会社パスコ	H28.9.28 H29.2.27
福島県	川内村 一部	土地改良	水準測量 数値撮影(デジタル) 数値図化(同時調整含む)	3級 地上画素寸法 16cm 1000	18km 1点 9.08km <sup>2</sup> 1.39km <sup>2</sup>	福島県相双農林事務所 助言 B0350	株式会社中庭測量コンサルタント	H28.9.28 H29.3.24
福島県	田村市 一部	土地改良	水準測量 数値図化	3級 1000	30km 2点 3.28km <sup>2</sup>	福島県中農林事務所 助言 B0315	福島県土地改良事業団体連合会	H28.10.4 H29.5.31
福島県	会津坂下町 一部 喜多方市 一部	河川管理	数値撮影(デジタル) 数値図化(同時調整含む)	地上画素寸法 18cm 2500	18km <sup>2</sup> 1.92km <sup>2</sup>	北陸地方整備局阿賀川河川事務所 助言 B0248	中日航空株式会社	H28.10.12 H29.2.28
福島県	いわき市 一部 相馬市 一部 新地町 一部	道路台帳	基準点測量 基準点測量 数値撮影(デジタル) 数値図化(同時調整含む) MMS計測	2級 3級 地上画素寸法 7cm 500 500	16点 16点 14.6km <sup>2</sup> 0.63km <sup>2</sup> 12.6km	東北地方整備局磐城国道事務所 助言 B0274	国際航業株式会社	H28.10.18 H29.2.28
福島県	会津若松市 一部	その他	基準点測量 基準点測量 基準点測量	2級 3級 4級	1点 13点 0.495km <sup>2</sup>	法務省福島地方務局 助言 B0225	アライ株式会社	H28.10.20 H28.11.30
福島県	広野町 一部	その他	基準点測量 基準点測量	2級 4級	2点 17点	福島県 助言 B0217	公益財団法人福島県区画整理協会	H28.10.24 H29.9.29
福島県	浪江町 一部	海岸保全	基準点測量	2級	3点	福島県相双農林事務所 助言 B0236	株式会社福建コンサルタント	H28.10.24 H29.3.10
福島県	郡山市 一部	その他	基準点測量	2級	11点	法務省福島地方務局 助言 B0256	有限会社中部測量	H28.11.1 H29.2.28
福島県	いわき市 一部	その他	用地測量		0.0062km <sup>2</sup>	福島県 助言 B0260	公益財団法人福島県区画整理協会	H28.11.10 H29.10.2
福島県	いわき市 一部	その他	基準点測量 用地測量	4級	17点 0.00211km <sup>2</sup>	福島県 助言 B0265	公益財団法人福島県区画整理協会	H28.11.10 H29.3.31
福島県	いわき市 一部	その他	基準点測量	4級	22点	福島県 助言 B0363	公益財団法人福島県区画整理協会	H28.11.10 H29.10.2
福島県	大熊町 一部	固定資産	数値撮影(デジタル) 同時調整 写真地図作成(デジタル オルソ)	地上画素寸法 10cm 1000 1000	63.4km <sup>2</sup> 63.4km <sup>2</sup> 43.1km <sup>2</sup>	福島県大熊町 助言 B0321	株式会社パスコ	H28.11.15 H29.3.24
福島県	浪江町 一部	その他	基準点測量	2級	1点	福島県 助言 B0352	株式会社ふたば	H28.11.30 H29.3.17

東北地方

都道府県名	測量地域	測量目的	測量種別	縮尺・等級	事業量	測量計画機関(助言番号)	測量作業機関	実施時期
福島県	いわき市 一部	土地区画整理	基準点測量	3級	12点	福島県いわき市助言 B0312	株式会社八州	H28.12.1 H29.3.15
福島県	相馬市 一部 南相馬市 一部 浪江町 一部 新地町 一部	道路計画	水準測量	3級	42.164km	東日本高速道路株式会社東北支社いわき管理事務所助言 B0361	株式会社帝國コンサルタン	H28.12.6 H29.6.3
福島県	双葉町 一部	道路計画	基準点測量	2級	2点	福島県相双建設事務所助言 B0347	株式会社船橋コンサルタン	H28.12.13 H29.3.31
福島県	南会津町 一部	土地改良	基準点測量 基準点測量	2級 4級	4点 53点	福島県南会津農林事務所助言 B0320	株式会社皆川測量	H28.12.26 H29.1.27
福島県	二本松市 一部	その他	基準点測量	4級	7点	福島県助言 B0329	公益財団法人福島県区画整理協会	H29.1.10 H29.3.31
福島県	川内村 一部	道路計画	基準点測量	2級	4点	福島県相双建設事務所助言 B0343	株式会社船橋コンサルタン	H29.1.23 H29.3.31
福島県	玉川村 一部 須賀川市 一部	河川管理	水準測量	2級	17km	東北地方整備局福島河川国道事務所助言 B0366	株式会社ダイワ技術サービス	H29.1.25 H29.3.3
福島県	浪江町 一部	道路計画	基準点測量	2級	2点	福島県浪江町助言 B0354	株式会社東コンサルタン	H29.1.30 H29.6.30
福島県	双葉町 一部	その他	基準点測量 水準測量	2級 3級	3点 2.6km	農林水産省東北農政局助言 B0356	昭和技術設計株式会社	H29.2.1 H29.3.16
福島県	浪江町 一部	その他	基準点測量 基準点測量	3級 4級	3点 30点	福島県浪江町助言 B0358	財団法人福島県区画整理協会	H29.2.1 H29.3.31
福島県	いわき市 一部	その他	基準点測量	4級	13点	福島県助言 B0367	公益財団法人福島県区画整理協会	H29.2.15 H29.3.31
福島県	相馬市 一部	その他	基準点測量	2級	8点	福島県相双建設事務所助言 B0385	株式会社福建コンサルタン	H29.4.3 H30.3.30
福島県	浪江町 一部	道路計画	数値撮影(デジタル) 同時調整 数値図化	地上画素寸法 16cm 1000 1000	53.38km <sup>2</sup> 53.38km <sup>2</sup> 15.41km <sup>2</sup>	福島県相双建設事務所助言 B0014	三和航測株式会社	H29.4.10 H29.9.29
福島県	いわき市 一部	都市計画	復旧測量(基準点)	改測3級	1点	福島県いわき市助言 B0001	株式会社東コンサルタン	H29.4.17 H29.9.29
福島県	二本松市 一部	その他	基準点測量	4級	13点	福島県助言 B0015	公益財団法人福島県区画整理協会	H29.4.24 H29.9.29
福島県	伊達市 一部	固定資産	数値撮影(デジタル) 同時調整 写真地図作成(デジタル オルソ)	地上画素寸法 16cm 1000 1000	381.02km <sup>2</sup> 381.02km <sup>2</sup> 265.12km <sup>2</sup>	福島県伊達市助言 B0038	株式会社パスコ	H29.4.28 H29.9.29
福島県	中島村 全域	固定資産	数値撮影(デジタル) 同時調整 写真地図作成(デジタル オルソ)	地上画素寸法 16cm 1000 1000	18.92km <sup>2</sup> 18.92km <sup>2</sup> 18.92km <sup>2</sup>	福島県中島村助言 B0051	株式会社ナカノアイシステム	H29.6.1 H29.12.28
福島県	福島市 一部	都市計画	数値図化	2500	44.8km <sup>2</sup>	福島県東北建設事務所助言 B0063	東日本総合計画株式会社	H29.6.9 H30.2.28
福島県	白河市 一部	河川計画	数値図化	1000	1.36km <sup>2</sup>	福島県南建設事務所助言 B0077	中日本航空株式会社	H29.6.28 H29.9.15
福島県	富岡町 一部	道路計画	基準点測量	2級	7点	福島県相双建設事務所助言 B0109	株式会社東コンサルタン	H29.8.1 H30.3.30
福島県	いわき市 一部	その他	復旧測量(基準点) 復旧測量(基準点)	改測2級 改測3級	5点 21点	法務省福島地方事務局助言 B0224	松田測量設計株式会社	H29.8.4 H30.2.28
福島県	福島市 一部	その他	復旧測量(基準点)	改測3級	13点	法務省福島地方事務局助言 B0228	有限会社エフ・ジェイ・オー	H29.8.4 H30.2.28
福島県	鏡石町 一部	土地改良	水準測量	3級	9.93km	福島県鏡石町助言 B0121	福島県土地改良事業団体連合会	H29.8.10 H29.11.9
福島県	いわき市 一部	土地区画整理	基準点測量	3級	16点	福島県いわき市助言 B0179	株式会社双葉	H29.8.15 H29.9.30
福島県	会津若松市 一部	土地改良	復旧測量(基準点) 基準点測量	改測2級 2級	1点 7点	福島県会津農林事務所助言 B0120	株式会社ケイナン	H29.8.17 H30.3.5
福島県	南相馬市 一部	土地改良	復旧測量(基準点)	標高補正1級	6点	福島県相双農林事務所助言 B0139	福島県土地改良事業団体連合会	H29.9.15 H30.1.22
福島県	喜多方市 一部	土地改良	復旧測量(基準点) 基準点測量	改測2級 2級	1点 3点	福島県会津農林事務所助言 B0187	福島県土地改良事業団体連合会	H29.10.6 H30.2.28
福島県	会津若松市 一部	河川計画	基準点測量	2級	2点	福島県会津若松建設事務所助言 B0212	若松測量設計株式会社	H29.10.18 H30.1.9
福島県	飯館村 一部	道路計画	数値図化	1000	1.83km <sup>2</sup>	福島県相双建設事務所助言 B0257	三和航測株式会社	H29.11.15 H30.1.29
山形県	庄内町 一部 三川町 一部 白鷹町 一部 川西町 一部 高畠町 一部 戸沢村 一部 鮭川村 一部 大蔵村 一部 真室川町 一部 舟形町 一部 金山町 一部 大石田町 一部 河北町 一部 南陽市 一部 尾花沢市 一部 天童市 一部 長井市 一部 村山市 一部 新庄市 一部 酒田市 一部 鶴岡市 一部	河川管理	MMS計測	500	783km	東北地方整備局東北技術事務所助言 B0313	株式会社パスコ	H28.5.30 H28.12.20
岩手県	米沢市 一部 山形市 一部 平泉町 一部 紫波町 一部 奥州市 一部 一関市 一部 北上市 一部 花巻市 一部 盛岡市 一部							
宮城県	丸森町 一部 岩沼市 一部 角田市 一部 名取市 一部							
福島県	仙台市 一部 須賀川市 一部 郡山市 一部 伊達市 一部 二本松市 一部 福島市 一部							

東北地方

都道府県名	測量地域	測量目的	測量種別	縮尺・等級	事業量	測量計画機関(助言番号)	測量作業機関	実施時期
秋田県	羽後町 一部 北秋田市 一部 大仙市 一部 由利本荘市 一部 湯沢市 一部 大館市 一部 横手市 一部 能代市 一部 秋田市 一部	河川管理	MMS計測	500	501.5km	東北地方整備局東北技術事務所 助言 B0314	アジア航測株式会社	H28.6.8 H28.12.20
青森県	鶴田町 一部 板柳町 一部 六ヶ所村 一部 中泊町 一部 五所川原市 一部 八戸市 一部 つがる市 一部 三沢市 一部 弘前市 一部							
福島県 山形県	福島市 一部 米沢市 一部	砂防計画	航空レーザ測量	500	2.2km <sup>2</sup>	東北地方整備局福島河川国道事務所 助言 B0378	アジア航測株式会社	H29.2.27 H29.3.24



関東地方

都道府県名	測量地域	測量目的	測量種別	縮尺・等級	事業量	測量計画機関(助言番号)	測量作業機関	実施時期
茨城県	取手市 一部	土地区画整理	基準点測量 その他	4級 500	65点 0.07km <sup>2</sup>	取手市姥島土地区画整理組合 助言 C0047	画地測量設計株式会社	H25.4.25 H25.8.31
茨城県	守谷市 一部	土地区画整理	基準点測量 基準点測量	3級 4級	5点 53点	守谷市松並土地区画整理組合 助言 C0237	株式会社オオバ	H26.9.8 H26.12.31
茨城県	桜川市 一部	都市計画	数値撮影(デジタル) 同時調整 その他 数値図化	地上画素寸法 5cm 500 500 500	0.8km <sup>2</sup> 0.8km <sup>2</sup> 0.012km <sup>2</sup> 0.8km <sup>2</sup>	茨城県桜川市 助言 C0525	東日本総合計画株式会社	H27.7.28 H28.8.31
茨城県	東海村 一部	土地区画整理	現地測量(数値地形図作成)	500	0.305km <sup>2</sup>	茨城県東海村 助言 C0194	大和測量株式会社	H27.8.17 H28.3.25
茨城県	東海村 一部	土地区画整理	現地測量(数値地形図作成)	500	0.189km <sup>2</sup>	茨城県東海村 助言 C0195	大和測量株式会社	H27.8.17 H28.3.25
茨城県	桜川市 一部	都市計画	基準点測量 基準点測量 水準測量 水準測量	3級 4級 3級 4級	12点 147点 2.5km 10.8km	茨城県桜川市 助言 C0238	東日本総合計画株式会社	H27.8.18 H28.3.10
茨城県	筑西市 一部	土地区画整理	基準点測量 基準点測量 基準点測量 その他	2級 3級 4級 500	4点 18点 109点 0.219km <sup>2</sup>	茨城県筑西市 助言 C0247	株式会社ミカミ	H27.9.10 H28.3.18
茨城県	境町 一部 古河市 一部 五霞町 一部	道路計画	基準点測量	道路基準点	13km	関東地方整備局宇都宮国道事務所 助言 C0395	株式会社こうそく	H27.9.25 H28.3.25
茨城県	東海村 一部	土地区画整理	現地測量(数値地形図作成)	500	0.085km <sup>2</sup>	茨城県東海村 助言 C0279	大和測量株式会社	H27.10.5 H28.3.31
茨城県	東海村 一部	土地区画整理	復旧測量(基準点)	4級	7点	茨城県東海村 助言 C0649	大和測量株式会社	H28.3.14 H28.3.25
茨城県	那珂市 一部	土地区画整理	基準点測量 基準点測量 基準点測量	2級 3級 4級	3点 4点 39点	茨城県那珂市 助言 C0060	株式会社ミカミ	H28.4.22 H29.3.17
茨城県	東海村 一部 大洗町 一部 常陸大宮市 一部 ひたちなか市 一部 常陸太田市 一部 日立市 一部 水戸市 一部	その他	復旧測量(基準点) 水準測量 路線測量	2級 2級	13点 44.3km 113.6km	関東地方整備局常陸河川国道事務所 助言 C0285	株式会社オリス	H28.5.10 H29.3.13
茨城県	古河市 一部	都市計画	基準点測量 基準点測量 その他	3級 4級 500	7点 124点 0.233km <sup>2</sup>	茨城県古河市 助言 C0382	株式会社ミカミ	H28.7.5 H28.12.22
茨城県	神栖市 全域	都市計画	修正測量	2500	146.94km <sup>2</sup>	茨城県神栖市 助言 C0225	アジア航測株式会社	H28.7.9 H29.3.29
茨城県	東海村 一部 大洗町 一部 鉾田市 一部 神栖市 一部 鹿嶋市 一部 ひたちなか市 一部 北茨城市 一部 高萩市 一部 日立市 一部	海岸保全	数値撮影(デジタル)	地上画素寸法 16cm	318km <sup>2</sup>	茨城県常陸大宮土木事務所 助言 C0189	朝日航洋株式会社	H28.7.20 H29.3.15
茨城県	潮来市 一部	総合計画	基準点測量	2級	1点	茨城県潮来市 助言 C0539	ホコタ設計コンサルタント株式会社	H28.7.21 H29.1.31
茨城県	常陸大宮市 一部	道路管理	数値図化	1000	312.2km <sup>2</sup>	茨城県常陸大宮市 助言 C0181	株式会社パスコ	H28.7.26 H29.3.22
茨城県	大子町 一部	都市計画	数値図化	2500	11.25km <sup>2</sup>	茨城県大子町 助言 C0103	アジア航測株式会社	H28.8.3 H29.7.31
茨城県	常陸大宮市 一部	都市計画	修正測量	2500	16.69km <sup>2</sup>	茨城県常陸大宮市 助言 C0292	株式会社パスコ	H28.9.1 H29.3.13
茨城県	つくばみらい市 一部 つくば市 一部 常総市 一部 下妻市 一部	河川計画	水準測量 水準測量	2級 3級	7km 20.8km	関東地方整備局下館河川事務所 助言 C0420	株式会社新星コンサルタント	H28.9.9 H29.1.16
茨城県	取手市 一部 つくばみらい市 一部	河川計画	水準測量 水準測量	2級 3級	4km 19.6km	関東地方整備局下館河川事務所 助言 C0419	株式会社オリス	H28.9.10 H29.1.17
茨城県	筑西市 一部 つくば市 一部 下妻市 一部	河川計画	水準測量 水準測量	2級 3級	22.5km 28.1km	関東地方整備局下館河川事務所 助言 C0421	第一航業株式会社	H28.9.10 H29.2.6
茨城県	境町 一部 八千代町 一部 つくばみらい市 一部 坂東市 一部 守谷市 一部 つくば市 一部 取手市 一部 常総市 一部 下妻市 一部 龍ヶ崎市 一部 古河市 一部	地盤変動調査	水準測量	1級	189km	茨城県 助言 C0338	株式会社共栄測地	H28.9.13 H29.3.25
茨城県	阿見町 一部 小美玉市 一部 行方市 一部 かすみがうら市 一部 稲敷市 一部 鹿嶋市 一部 土浦市 一部	環境調査	数値撮影(デジタル)	地上画素寸法 20cm	271km	水資源機構利根川下流総合管理事務所 助言 C0280	中日本航空株式会社	H28.9.16 H29.3.17
茨城県	水戸市 一部	その他	基準点測量	4級	0.662km <sup>2</sup> 435点	法務省水戸地方務局 助言 C0589	公益社団法人茨城県公共嘱託登記土地家屋調査士協会	H28.11.18 H29.2.28
茨城県	結城市 全域 常総市 全域 桜川市 全域 茨城町 全域 大子町 全域 河内町 全域 利根町 全域	その他	数値撮影(デジタル) 同時調整 写真地図作成(デジタルオルソ)	地上画素寸法 12cm 1000 1000	1481.01km <sup>2</sup> 1481.01km <sup>2</sup> 1481.01km <sup>2</sup>	茨城県 助言 C0656	アジア航測株式会社	H28.11.22 H29.3.24
茨城県	筑西市 全域	固定資産	数値撮影(デジタル) 同時調整	地上画素寸法 11.8cm 地上画素寸法 11.8cm	205.3km <sup>2</sup> 205.3km <sup>2</sup>	茨城県筑西市 助言 C0330	朝日航洋株式会社	H28.12.1 H29.3.14

関東地方

都道府県名	測量地域	測量目的	測量種別	縮尺・等級	事業量	測量計画機関(助言番号)	測量作業機関	実施時期
茨城県	鉾田市 全域	固定資産	数値撮影(デジタル)	地上画素寸法 25cm	207.61km <sup>2</sup>	茨城県鉾田市 助言 C0530	株式会社パスコ	H28.12.1 H29.2.28
茨城県	笠間市 一部	その他	数値撮影(デジタル) 航空レーザ測量	地上画素寸法 12cm 500	2.47km <sup>2</sup> 2.47km <sup>2</sup>	茨城県笠間市 助言 C0584	株式会社パスコ	H28.12.7 H29.3.10
茨城県	守谷市 全域	固定資産	数値撮影(デジタル) 同時調整 写真地図作成(デジタル オルソ)	地上画素寸法 15cm 1000 1000	35.63km <sup>2</sup> 35.63km <sup>2</sup> 35.63km <sup>2</sup>	茨城県守谷市 助言 C0507	朝日航洋株式会社	H28.12.10 H29.3.31
茨城県	取手市 全域	固定資産	数値撮影(デジタル) 同時調整	地上画素寸法 15cm 2500	69.94km <sup>2</sup> 69.94km <sup>2</sup>	茨城県取手市 助言 C0559	朝日航洋株式会社	H28.12.10 H29.3.31
茨城県	古河市 全域	固定資産	数値撮影(デジタル)	地上画素寸法 12cm	123.58km <sup>2</sup>	茨城県古河市 助言 C0596	国際航業株式会社	H28.12.12 H29.3.31
茨城県	水戸市 一部	土地改良	基準点測量	2級	14点	関東農政局茨城中部農地整備 事業所 助言 C0667	茨城県土地改良事業団 体連合会	H28.12.12 H29.3.31
茨城県	茨城町 一部	土地改良	基準点測量	2級	11点	関東農政局茨城中部農地整備 事業所 助言 C0668	茨城県土地改良事業団 体連合会	H28.12.12 H29.3.31
茨城県	茨城町 一部	土地改良	基準点測量	2級	4点	関東農政局茨城中部農地整備 事業所 助言 C0669	茨城県土地改良事業団 体連合会	H28.12.12 H29.3.31
茨城県	水戸市 一部 常陸太田市 一部	その他	MMS計測	500	43.3km	関東地方整備局常陸河川国道 事務所 助言 C0677	株式会社パスコ	H29.1.16 H29.2.28
茨城県	土浦市 一部 筑西市 一部 かすみがうら市 一部 桜川市 一部	地盤変動 調査	水準測量 水準測量	2級 3級	97.2km 2点	水資源機構霞ヶ浦用水管理所 助言 C0710	株式会社アサヒ測量設 計	H29.2.1 H29.3.21
茨城県	阿見町 一部	土地区画 整理	基準点測量	2級	3点	阿見町荒川本郷第一土地区画 整理組合 助言 C0027	株式会社岡本設計企画	H29.5.1 H29.9.30
茨城県	結城市 一部	道路台帳	MMS計測 修正測量	1000 1000	2.84km 2.84km	茨城県結城市 助言 C0052	株式会社パスコ	H29.5.10 H29.12.15
茨城県	茨城町 全域	道路計画	基準点測量	2級	5点	茨城県水戸土木事務所 助言 C0059	日拓測量設計株式会社	H29.5.16 H29.6.20
茨城県	筑西市 全域	河川管理	復旧測量(基 準点)	2級	2点	茨城県筑西市 助言 C0173	筑西測量	H29.7.18 H29.8.30
茨城県	鹿嶋市 全域	地籍調査	基準点測量	2級	2点	茨城県潮来土木事務所 助言 C0280	株式会社下川設計	H29.8.17 H29.11.14
茨城県	阿見町 一部 美浦村 一部 小美玉市 一部 鉾田市 一部 行方市 一部 神栖市 一部 かすみがうら市 一部 稲敷市 一部 潮来市 一部 鹿嶋市 一部 石岡市 一部 土浦市 一部	環境調査	数値撮影(デジタル)	地上画素寸法 16cm	254枚	水資源機構利根川下流総合管 理所 助言 C0257	朝日航洋株式会社	H29.9.1 H30.3.19
茨城県	神栖市 全域	固定資産	数値撮影(デジタル) 同時調整 写真地図作成(デジタル オルソ)	地上画素寸法 15cm 1000 1000	146.94km <sup>2</sup> 146.94km <sup>2</sup> 146.94km <sup>2</sup>	茨城県神栖市 助言 C0450	朝日航洋株式会社	H29.10.28 H30.3.9
茨城県	ひたちなか市 全域	固定資産	数値撮影(デジタル) 同時調整	地上画素寸法 15cm 1000	99.93km <sup>2</sup> 99.93km <sup>2</sup>	茨城県ひたちなか市 助言 C0617	朝日航洋株式会社	H29.12.20 H30.3.15
栃木県	芳賀町 一部	道路管理	MMS計測 修正測量	1000 1000	31.1km 7.3km	栃木県芳賀町 助言 C0584	国際航業株式会社	H26.12.18 H27.3.20
栃木県	真岡市 一部	道路管理	修正測量	1000(MMS)	7.34km <sup>2</sup>	栃木県真岡市 助言 C0413	国際航業株式会社	H27.10.28 H28.3.22
栃木県	真岡市 一部	基準点管 理	復旧測量(基 準点)	2級	2点	栃木県真岡市 助言 C0545	株式会社真和技研	H27.12.14 H28.3.25
栃木県	大田原市 一部	都市計画	修正測量	2500	4.5km <sup>2</sup>	栃木県大田原市 助言 C0565	株式会社パスコ	H27.12.24 H28.3.25
栃木県	栃木市 一部	その他	基準点測量	2級	2点	栃木県栃木市 助言 C0578	藤成測量株式会社	H28.1.8 H28.2.26
栃木県	佐野市 一部	土地区画 整理	基準点測量 基準点測量	3級 4級	2点 10点	栃木県佐野市 助言 C0058	三立調査設計株式会社	H28.5.16 H28.11.30
栃木県	鹿沼市 一部	都市計画	数値図化	2500	24.61km <sup>2</sup>	栃木県鹿沼市 助言 C0195	国際航業株式会社	H28.7.19 H29.2.15
栃木県	宇都宮市 一部	その他	数値撮影(デジタル) 数値図化(同 時調整含む) 航空レーザ測 量 基準点測量 水準測量	地上画素寸法 6cm 500 500 3級 3級	0.18km <sup>2</sup> 0.18km <sup>2</sup> 0.18km <sup>2</sup> 3点 6km	栃木県 助言 C0323	国際航業株式会社	H28.8.25 H29.3.17
栃木県	芳賀町 全域	その他	数値撮影(デジタル) 数値図化(同 時調整含む) 写真地図作成(デジタル オルソ) 水準測量	地上画素寸法 12cm 1000 1000 3級	70.16km <sup>2</sup> 70.16km <sup>2</sup> 70.16km <sup>2</sup> 6点	栃木県芳賀町 助言 C0376	国際航業株式会社	H28.9.1 H29.2.28
栃木県	真岡市 一部	その他	修正測量	1000	5.47km	栃木県真岡市 助言 C0728	国際航業株式会社	H28.9.26 H29.2.28
栃木県	野木町 一部 上三川町 一部 下野市 一部 真岡市 一部 小山市 一部 佐野市 一部 栃木市 一部 足利市 一部	地盤変動 調査	水準測量	1級	365km	栃木県 助言 C0447	昭和株式会社	H28.10.1 H29.3.17
栃木県	小山市 一部	都市計画	修正測量	2500	70.68km <sup>2</sup>	栃木県小山市 助言 C0444	株式会社パスコ	H28.10.11 H29.3.17

関東地方

都道府県名	測量地域	測量目的	測量種別	縮尺・等級	事業量	測量計画機関(助言番号)	測量作業機関	実施時期
栃木県	那須塩原市 一部	砂防計画	数値図化	2500	8.22km <sup>2</sup>	栃木県大田原土木事務所 助言 C0793	那須測量株式会社	H28.10.11 H29.7.31
栃木県	大田原市 一部 那須町 一部	砂防計画	数値図化	2500	10.52km <sup>2</sup>	栃木県大田原土木事務所 助言 C0794	那須測量株式会社	H28.10.11 H29.7.31
栃木県	日光市 一部	固定資産	数値撮影(デジタル)	地上画素寸法 10cm	412.66km <sup>2</sup>	栃木県日光市 助言 C0404	国際航業株式会社	H28.10.12 H29.3.31
栃木県	日光市 一部	その他	航空レーザ測量	1000	157km <sup>2</sup>	関東地方整備局日光砂防事務所 助言 C0401	アジア航測株式会社	H28.10.15 H29.3.17
栃木県	下野市 全域	総合計画	数値撮影(デジタル)	地上画素寸法 12cm	74.59km <sup>2</sup>	栃木県下野市 助言 C0485	株式会社パスコ	H28.10.27 H29.3.17
栃木県	さくら市 全域	固定資産	数値撮影(デジタル)	地上画素寸法 20cm	125.63km <sup>2</sup>	栃木県さくら市 助言 C0377	株式会社パスコ	H28.10.31 H29.3.24
栃木県	佐野市 全域	固定資産	数値撮影(デジタル) 同時調整	地上画素寸法 12・20cm 地上画素寸法 12・20cm	356.04km <sup>2</sup> 356.04km <sup>2</sup>	栃木県佐野市 助言 C0464	国際航業株式会社	H28.11.1 H29.3.10
栃木県	小山市 一部	地籍調査	復旧測量(基準点) 復旧測量(基準点)	1級 2級	2点 5点	栃木県小山市 助言 C0534	株式会社都市設計	H28.11.15 H29.3.24
栃木県	宇都宮市 一部	その他	基準点測量	4級	0.52km <sup>2</sup> 131点	法務省宇都宮地方務局 助言 C0502	公益社団法人栃木県公共囃託登記土地家屋調査士協会	H28.11.16 H29.3.31
栃木県	鹿沼市 全域	固定資産	数値撮影(デジタル) 数値撮影(デジタル)	地上画素寸法 12cm 地上画素寸法 23.5cm	230.38km <sup>2</sup> 260.26km <sup>2</sup>	栃木県鹿沼市 助言 C0523	アクリーグ株式会社	H28.12.1 H29.4.30
栃木県	栃木市 一部	土地区画整理	基準点測量 基準点測量	3級 4級	4点 41点	栃木県栃木市 助言 C0602	三立調査設計株式会社	H28.12.5 H29.3.24
栃木県	芳賀町 一部	都市計画	基準点測量	3級	10点	栃木県芳賀町 助言 C0739	株式会社栃木都市計画センター	H28.12.26 H29.3.24
栃木県	芳賀町 一部	道路管理	MMS計測 修正測量	1000 1000	6.499km <sup>2</sup> 2.496km <sup>2</sup>	栃木県芳賀町 助言 C0756	国際航業株式会社	H29.2.1 H29.3.24
栃木県	鹿沼市 一部	道路計画	数値図化	1000	1.9km <sup>2</sup>	栃木県鹿沼土木事務所 助言 C0702	株式会社安田測量	H29.2.8 H29.3.31
栃木県	小山市 一部	地籍調査	復旧測量(基準点) 復旧測量(基準点)	1級 2級	49点 144点	栃木県小山市 助言 C0750	株式会社都市設計	H29.2.27 H29.5.12
栃木県	栃木市 一部	道路計画	基準点測量	2級	4点	東日本高速道路株式会社関東支社宇都宮管理事務所 助言 C0764	株式会社北辰計画	H29.3.6 H29.7.14
栃木県	下野市 一部	道路管理	MMS計測 修正測量	1000 1000	17.437km 3.829km	栃木県下野市 助言 C0775	国際航業株式会社	H29.3.9 H29.3.24
栃木県	さくら市 一部 塩谷町 一部 高根沢町 一部	砂防計画	数値図化	2500	12km <sup>2</sup>	栃木県矢板土木事務所 助言 C0024	玉川測量設計株式会社	H29.4.26 H29.8.7
栃木県	野木町 全域	固定資産	数値撮影(デジタル) 写真地図作成(デジタル オルソ)	地上画素寸法 12cm 1000	30.26km <sup>2</sup> 30.26km <sup>2</sup>	栃木県野木町 助言 C0036	公共地研株式会社	H29.5.9 H29.11.30
栃木県	宇都宮市 一部 矢板市 一部 さくら市 一部 塩谷町 一部	河川管理	数値撮影(デジタル) 数値撮影(デジタル)	地上画素寸法 12cm 地上画素寸法 20cm	60枚 219枚	国土交通省関東地方整備局下館河川事務所 助言 C0063	株式会社パスコ	H29.5.23 H30.3.9
栃木県	野木町 一部	ほ場整備	数値撮影(デジタル) 数値図化 水準測量	地上画素寸法 12cm 1000 3級	0.8km <sup>2</sup> 0.8km <sup>2</sup> 9.5km	栃木県野木町 助言 C0070	株式会社パスコ	H29.6.1 H30.3.31
栃木県	大田原市 一部 那須町 一部	河川管理	航空レーザ測量	1000	17.4km <sup>2</sup>	栃木県大田原土木事務所 助言 C0072	朝日航洋株式会社	H29.6.1 H29.10.19
栃木県	益子町 全域	固定資産	数値撮影(デジタル)	地上画素寸法 25cm	89.4km <sup>2</sup>	栃木県益子町 助言 C0421	株式会社パスコ 栃木支店	H29.10.23 H30.2.28
栃木県	芳賀町 一部	ほ場整備	水準測量 同時調整 数値図化	3級 1000 1000	5.1km 0.3km <sup>2</sup> 0.3km <sup>2</sup>	栃木県芳賀町 助言 C0480	国際航業株式会社 宇都宮営業所	H29.11.15 H30.3.16
栃木県	足利市 一部	土地区画整理	基準点測量 基準点測量	3級 4級	1点 10点	栃木県足利市 助言 C0462	晃洋計測測量株式会社	H29.11.20 H30.3.9
栃木県	野木町 一部	河川計画	基準点測量	2級	3点	関東地方整備局利根川上流河川事務所 助言 C0619	株式会社福田量地	H29.12.6 H30.1.31
群馬県	前橋市 一部	道路計画	基準点測量 基準点測量 基準点測量	1級 2級 3級	1点 1点 10点	群馬県中部県民局前橋土木事務所 助言 C0202	三陽技術コンサルタンツ株式会社	H27.8.17 H27.10.30
群馬県	草津町 一部 嬬恋村 一部	砂防計画	基準点測量 基準点測量	2級 3級	6点 6点	関東地方整備局利根川水系砂防事務所 助言 C0382	技研コンサル株式会社	H27.9.11 H28.2.15
群馬県	太田市 全域	都市計画	修正測量	2500	175.54km <sup>2</sup>	群馬県太田市 助言 C0255	アクリーグ株式会社	H27.9.14 H28.4.30
群馬県	中之条町 一部	砂防計画	基準点測量	2級	3点	関東地方整備局利根川水系砂防事務所 助言 C0292	関東測量株式会社	H27.10.5 H28.1.18
群馬県	沼田市 一部	砂防計画	基準点測量 基準点測量	2級 3級	4点 7点	関東地方整備局利根川水系砂防事務所 助言 C0465	三陽技術コンサルタンツ株式会社	H27.10.24 H28.2.5
群馬県	高崎市 一部	砂防計画	基準点測量	2級	1点	関東地方整備局利根川水系砂防事務所 助言 C0381	株式会社福田量地	H27.11.9 H28.2.18
群馬県	中之条町 一部 長野原町 一部	砂防計画	基準点測量	2級	5点	関東地方整備局利根川水系砂防事務所 助言 C0493	株式会社福田量地	H27.11.9 H28.2.29
群馬県	神流町 一部	砂防計画	基準点測量	3級	6点	関東地方整備局利根川水系砂防事務所 助言 C0572	株式会社福田量地	H27.11.9 H28.3.25
群馬県	東吾妻町 一部	道路計画	水準測量	2級	11.5km	群馬県上信自動車道建設事務所 助言 C0400	技研コンサル株式会社	H27.11.16 H28.3.25

関東地方

都道府県名	測量地域	測量目的	測量種別	縮尺・等級	事業量	測量計画機関(助言番号)	測量作業機関	実施時期
群馬県	高崎市 一部	河川管理	基準点測量 路線測量	4級 その他	8点 0.6km	群馬県高崎土木事務所 助言 C0521	株式会社協和テクノ	H27.12.21 H28.2.15
群馬県	富岡市 全域	固定資産	数値撮影(デジタル) 同時調整	地上画素寸法 12cm 1000	122.85km <sup>2</sup> 122.85km <sup>2</sup>	群馬県富岡市 助言 C0499	朝日航洋株式会社	H28.1.14 H29.3.15
群馬県	長野原町 一部 東吾妻町 一部	ダム計画	数値撮影(デジタル) 写真地図作成(デジタル オルソ) 航空レーザ測量	地上画素寸法 12cm 1000 1000	34km <sup>2</sup> 34km <sup>2</sup> 34km <sup>2</sup>	関東地方整備局八ッ場ダム工 事事務所 助言 C0795	株式会社ナカノアイシス テム	H28.4.4 H29.3.31
群馬県	高崎市 一部	土地区画 整理	基準点測量	4級	61点	群馬県高崎市 助言 C0044	株式会社富永調査事務 所	H28.4.23 H29.3.15
群馬県	神流町 一部	砂防計画	基準点測量	2級	2点	関東地方整備局利根川水系砂 防事務所 助言 C0184	株式会社協和テクノ	H28.5.24 H28.10.28
群馬県	藤岡市 一部	道路計画	基準点測量 基準点測量	1級 3級	1点 2点	群馬県藤岡市 助言 C0219	技研コンサル株式会社	H28.5.30 H29.2.24
群馬県	草津町 一部	都市計画	修正測量	2500	34.68km <sup>2</sup>	群馬県草津町 助言 C0073	株式会社ナカノアイシス テム	H28.6.1 H28.10.31
群馬県	館林市 一部	その他	基準点測量	2級	3点	群馬県団地総合事務所 助言 C0144	技研コンサル株式会社	H28.6.10 H29.1.27
群馬県	高崎市 一部	道路計画	基準点測量 基準点測量	2級 3級	5点 8点	群馬県高崎土木事務所 助言 C0213	株式会社富永調査事務 所 三陽技術コンサルタンツ 株式会社	H28.7.6 H29.3.17
群馬県	高崎市 一部	土地区画 整理	基準点測量 基準点測量	2級 3級	5点 10点	高崎工業団地造成組合 助言 C0206	協和補償コンサルタンツ 株式会社	H28.7.8 H29.3.18
群馬県	安中市 一部	道路計画	基準点測量 基準点測量 基準点測量 水準測量	1級 2級 3級 3級	4点 7点 14点 4.5km	群馬県県土整備部安中土木事 務所 助言 C0235	株式会社富永調査事務 所 三陽技術コンサルタンツ 株式会社 プロファ設計株式会社 株式会社高崎測量 株式会社コイデ	H28.8.10 H29.3.15
群馬県	洪川市 一部	土地改良	復旧測量(基 準点) 基準点測量	3級 4級	3点 30点	群馬県洪川市 助言 C0286	群馬県土地改良事業団 体連合会	H28.8.12 H29.2.17
群馬県	前橋市 一部	土地区画 整理	基準点測量	4級	30点	群馬県前橋市 助言 C0203	関東測量株式会社	H28.8.15 H29.2.22
群馬県	太田市 一部	土地区画 整理	基準点測量	4級	350点	群馬県太田市 助言 C0247	都市設計株式会社	H28.8.15 H29.2.28
群馬県	安中市 一部	道路計画	基準点測量 基準点測量	2級 3級	2点 4点	群馬県県土整備部安中土木事 務所 助言 C0241	株式会社オウギ工設	H28.8.22 H29.3.15
群馬県	みなかみ町 一部	固定資産	数値撮影(デ ジタル) 同時調整	地上画素寸法 12cm 1000	470.4km <sup>2</sup> 470.4km <sup>2</sup>	群馬県みなかみ町 助言 C0082	株式会社パスコ	H28.9.1 H29.3.24
群馬県	長野原町 全域	固定資産	数値撮影(デ ジタル)	地上画素寸法 12cm	136.32km <sup>2</sup>	群馬県長野原町 助言 C0171	株式会社パスコ	H28.9.1 H29.3.24
群馬県	藤岡市 全域	固定資産	数値撮影(デ ジタル)	地上画素寸法 12cm	180.29km <sup>2</sup>	群馬県藤岡市 助言 C0231	株式会社パスコ	H28.9.1 H29.3.17
群馬県	甘楽町 全域	固定資産	数値撮影(デ ジタル)	地上画素寸法 12cm	58.57km <sup>2</sup>	群馬県甘楽町 助言 C0252	株式会社パスコ	H28.9.1 H29.3.25
群馬県	上野村 全域	固定資産	数値撮影(デ ジタル)	地上画素寸法 16cm	181.85km <sup>2</sup>	群馬県上野村 助言 C0334	株式会社パスコ	H28.9.1 H29.3.24
群馬県	前橋市 全域	固定資産	数値撮影(デ ジタル) 同時調整 写真地図作 成(デジタル オルソ)	地上画素寸法 12cm 1000 1000	311.59km <sup>2</sup> 311.59km <sup>2</sup> 311.59km <sup>2</sup>	群馬県前橋市 助言 C0328	朝日航洋株式会社	H28.9.5 H29.3.17
群馬県	前橋市 一部	土地区画 整理	基準点測量	4級	35点	群馬県前橋市 助言 C0313	技研コンサル株式会社	H28.9.8 H29.2.24
群馬県	前橋市 一部	土地区画 整理	基準点測量	4級	29点	群馬県前橋市 助言 C0637	三陽技術コンサルタンツ 株式会社	H28.9.8 H29.2.23
群馬県	吉岡町 全域	固定資産	数値撮影(デ ジタル) 同時調整	地上画素寸法 10cm 地上画素寸法 10cm	20.46km <sup>2</sup> 20.46km <sup>2</sup>	群馬県吉岡町 助言 C0380	国際航業株式会社	H28.9.27 H29.3.31
群馬県	中之条町 一部	固定資産	数値撮影(デ ジタル)	地上画素寸法 13.5cm	313.28km <sup>2</sup>	群馬県中之条町 助言 C0395	国際航業株式会社	H28.10.13 H29.3.15
群馬県	前橋市 一部	その他	基準点測量 その他	4級 確定測量図	247点 0.32km <sup>2</sup>	法務省前橋地方法務局 助言 C0370	株式会社横田調査設計	H28.11.1 H29.3.31
群馬県	藤岡市 一部	土地改良	基準点測量 基準点測量 基準点測量 復旧測量(基 準点)	2級 3級 4級 2級	3点 4点 63点 3点	群馬県 助言 C0417	群馬県土地改良事業団 体連合会	H28.11.1 H29.3.13
群馬県	藤岡市 一部	土地改良	基準点測量 基準点測量 基準点測量	2級 3級 4級	2点 4点 32点	群馬県 助言 C0418	群馬県土地改良事業団 体連合会	H28.11.1 H29.3.13
群馬県	洪川市 一部 高崎市 一部 前橋市 一部	河川管理	水準測量	2級	8点	関東地方整備局利根川ダム統 合管理事務所 助言 C0448	東洋測量設計株式会社	H28.11.1 H29.1.30
群馬県	伊勢崎市 全域	固定資産	数値撮影(デ ジタル) 同時調整	地上画素寸法 16cm 地上画素寸法 16cm	139.44km <sup>2</sup> 139.44km <sup>2</sup>	群馬県伊勢崎市 助言 C0451	アクリーグ株式会社	H28.11.1 H29.4.30
群馬県	安中市 全域	固定資産	数値撮影(デ ジタル)	地上画素寸法 12cm	276.31km <sup>2</sup>	群馬県安中市 助言 C0411	国際航業株式会社	H28.11.15 H29.3.17
群馬県	高崎市 一部 伊勢崎市 一部 太田市 一部 館林市 一部 玉村町 一部 板倉町 一部 明和町 一部 千代田町 一部 大泉町 一部 邑楽町 全域	地盤変動 調査	水準測量	1級	281km	群馬県 助言 C0516	三陽技術コンサルタンツ 株式会社	H28.11.17 H29.3.17

関東地方

都道府県名	測量地域	測量目的	測量種別	縮尺・等級	事業量	測量計画機関(助言番号)	測量作業機関	実施時期
群馬県	太田市 一部	土地改良	基準点測量 基準点測量 基準点測量	2級 3級 4級	1点 8点 80点	群馬県 助言 C0517	群馬県土地改良事業団 体連合会	H28.11.18 H29.3.31
群馬県	甘楽町 一部 高崎市 一部	道路計画	基準点測量 基準点測量	2級 3級	2点 1点	群馬県富岡土木事務所 助言 C0536	株式会社富永調査事務所	H28.11.21 H29.1.31
群馬県	明和町 一部	その他	基準点測量 基準点測量	2級 3級	2点 2点	明和町土地開発公社 助言 C0557	技研コンサル株式会社	H28.11.21 H29.3.17
群馬県	桐生市 全域	固定資産	数値撮影(デジタル) 同時調整	地上画素寸法 12・20cm 地上画素寸法 12・20cm	274.45km <sup>2</sup> 274.45km <sup>2</sup>	群馬県桐生市 助言 C0465	アクリーグ株式会社	H28.12.1 H29.4.30
群馬県	みどり市 一部	固定資産	数値撮影(デジタル) 数値撮影(デジタル)	地上画素寸法 12cm 地上画素寸法 20cm	36.16km <sup>2</sup> 172.26km <sup>2</sup>	群馬県みどり市 助言 C0524	アクリーグ株式会社	H28.12.1 H29.4.30
群馬県	千代田町 全域	固定資産	数値撮影(デジタル)	地上画素寸法 12cm	21.73km <sup>2</sup>	群馬県千代田町 助言 C0551	株式会社新日本エグザ	H28.12.5 H29.3.31
群馬県	前橋市 一部	道路計画	基準点測量	2級	1点	群馬県前橋市 助言 C0586	セイコー測量有限会社	H28.12.5 H29.2.27
群馬県	みなかみ町 一部	河川管理	水準測量	2級	3.2km	関東地方整備局利根川ダム統 合管理事務所 助言 C0604	株式会社富永調査事務所	H28.12.10 H29.3.31
群馬県	沼田市 一部	河川管理	水準測量	2級	0.8km	関東地方整備局利根川ダム統 合管理事務所 助言 C0605	朝日測量株式会社	H28.12.10 H29.3.31
群馬県	前橋市 一部	総合計画	基準点測量 基準点測量 復旧測量(基準点) 復旧測量(基準点)	3級 4級 2級 3級	1点 37点 1点 1点	群馬県前橋市 助言 C0627	株式会社地測設計	H28.12.13 H29.3.15
群馬県	みなかみ町 一部	その他	航空レーザ測 量	1000	22km <sup>2</sup>	関東地方整備局利根川ダム統 合管理事務所 助言 C0650	株式会社パスコ	H28.12.17 H29.3.31
群馬県	明和町 全域	固定資産	数値撮影(デジタル)	地上画素寸法 16cm	19.64km <sup>2</sup>	群馬県明和町 助言 C0147	株式会社パスコ	H28.12.25 H29.3.17
群馬県	館林市 全域	固定資産	数値撮影(デジタル) 同時調整	地上画素寸法 16cm 地上画素寸法 16cm	60.97km <sup>2</sup> 60.97km <sup>2</sup>	群馬県館林市 助言 C0185	株式会社パスコ	H28.12.25 H29.3.17
群馬県	邑楽町 全域	固定資産	数値撮影(デジタル) 同時調整	地上画素寸法 16cm 地上画素寸法 16cm	31.11km <sup>2</sup> 31.11km <sup>2</sup>	群馬県邑楽町 助言 C0197	株式会社パスコ	H28.12.25 H29.3.22
群馬県	大泉町 全域	固定資産	数値撮影(デジタル)	地上画素寸法 16cm	18.3km <sup>2</sup>	群馬県大泉町 助言 C0333	株式会社パスコ	H28.12.25 H29.3.22
群馬県	板倉町 全域	固定資産	数値撮影(デジタル)	地上画素寸法 16cm	41.84km <sup>2</sup>	群馬県板倉町 助言 C0379	株式会社パスコ	H28.12.25 H29.3.17
群馬県	高崎市 一部	砂防計画	基準点測量	2級	4点	関東地方整備局利根川水系砂 防事務所 助言 C0670	技研コンサル株式会社	H29.1.15 H29.3.22
群馬県	前橋市 一部	道路計画	基準点測量	2級	2点	群馬県前橋市 助言 C0678	株式会社アルプス	H29.1.18 H29.3.17
群馬県	みどり市 一部 桐生市 一部	道路管理	復旧測量(基準点) 復旧測量(基準点)	2級 3級	1点 1点	関東地方整備局高崎河川国道 事務所 助言 C0779	株式会社プライムプラン	H29.1.30 H29.3.24
群馬県	前橋市 一部	道路計画	基準点測量	2級	2点	群馬県前橋市 助言 C0720	東洋測量設計株式会社	H29.2.9 H29.3.23
群馬県	安中市 一部	都市計画	地形図等成 果の座標補 正 修正測量	2500 2500	151.4km <sup>2</sup> 151.4km <sup>2</sup>	群馬県安中市 助言 C0725	朝日航洋株式会社	H29.2.13 H29.11.30
群馬県	高崎市 一部 安中市 一部	河川管理	航空レーザ測 量	1000	5.9km <sup>2</sup>	群馬県県土整備部河川課 助言 C0732	株式会社パスコ	H29.2.17 H29.5.15
群馬県	藤岡市 一部	土地区画 整理	基準点測量 基準点測量	2級 4級	3点 18点	藤岡市森南土地区画整理組合 助言 C0782	関東測量株式会社	H29.2.28 H29.3.31
群馬県	館林市 一部 板倉町 一部 明和町 一部	河川管理	MMS計測	500	10.3km	群馬県県土整備部河川課 助言 C0792	株式会社パスコ	H29.3.27 H29.5.31
群馬県	甘楽町 一部 南牧村 一部 下仁田町 一部 神流町 全域 上野村 全域 富岡市 一部 藤岡市 一部	森林計画	数値撮影(デジタル)	地上画素寸法 30cm	627km <sup>2</sup>	群馬県 助言 C0016	アジア航測株式会社 北 関東支店	H29.4.1 H29.11.30
群馬県	伊勢崎市 全域	道路管理	復旧測量(基準点)	街区多角点	1点	群馬県伊勢崎市 助言 C0013	朝日測量株式会社	H29.4.10 H29.6.30
群馬県	神流町 全域	砂防計画	基準点測量 基準点測量	2級 3級	2点 2点	関東地方整備局利根川水系砂 防事務所 助言 C0025	株式会社タイヨーエンジ ニヤ	H29.4.10 H29.7.31
群馬県	中之条町 全域	砂防計画	基準点測量 基準点測量	2級 3級	1点 5点	関東地方整備局利根川水系砂 防事務所 助言 C0065	株式会社プライムプラン	H29.5.1 H29.7.31
群馬県	沼田市 全域	砂防計画	基準点測量 基準点測量 基準点測量	1級 2級 3級	2点 2点 3点	関東地方整備局利根川水系砂 防事務所 助言 C0077	株式会社福田量地	H29.5.11 H29.7.31
群馬県	みなかみ町 一部	その他	基準点測量 基準点測量 基準点測量	2級 3級 4級	2点 1点 10点	群馬県みなかみ町 助言 C0110	群馬県土地改良事業団 体連合会	H29.6.9 H30.3.15
群馬県	前橋市 一部	その他	基準点測量	2級	2点	群馬県前橋市 助言 C0168	株式会社フジ開発測量	H29.7.20 H29.11.13
群馬県	高崎市 一部	道路計画	基準点測量 基準点測量	2級 3級	6点 8点	群馬県 助言 C0317	株式会社オウギ工設	H29.7.21 H30.1.31
群馬県	高崎市 一部	土地区画 整理	復旧測量(基準点) 復旧測量(基準点) その他	3級 4級	14点 244点 0.4km <sup>2</sup>	群馬県高崎市 助言 C0252	株式会社富永調査事務所	H29.8.15 H30.3.9
群馬県	前橋市 一部	土地区画 整理	基準点測量	4級	50点	群馬県前橋市 助言 C0232	関東測量株式会社	H29.8.25 H30.2.23

関東地方

都道府県名	測量地域	測量目的	測量種別	縮尺・等級	事業量	測量計画機関(助言番号)	測量作業機関	実施時期
群馬県	草津町 一部	固定資産	数値撮影(デジタル)	地上画素寸法 16cm	49.7km <sup>2</sup>	群馬県草津町 助言 C0279	株式会社大輝	H29.9.5 H30.2.15
群馬県	玉村町 全域	固定資産	数値撮影(デジタル)	10000	25.78km <sup>2</sup>	群馬県玉村町 助言 C0299	国際航業株式会社	H29.9.15 H30.3.20
群馬県	渋川市 一部 高崎市 一部 前橋市 一部	河川管理	水準測量	2級	10km	関東地方整備局利根川ダム統 合管理事務所 助言 C0341	東洋測量設計株式会社	H29.10.1 H30.1.30
群馬県	前橋市 一部	その他	基準点測量	2級	1点	群馬県前橋市 助言 C0448	東洋測量設計株式会社	H29.11.17 H29.12.26
群馬県	高崎市 一部	土地区画 整理	基準点測量	3級	5点	高崎工業団地造成組合 助言 C0468	株式会社富永調査事務所	H29.11.24 H30.3.16
群馬県	東吾妻町 一部 南牧村 一部 下仁田町 一部 渋川市 一部 太田市 一部 高崎市 一部	砂防計画	数値撮影(デジタル) 同時調整 写真地図作成(デジタル オルソ)	地上画素寸法 23cm 2500 2500 5.3km <sup>2</sup> 5.3km <sup>2</sup>	5.3km <sup>2</sup> 5.3km <sup>2</sup>	群馬県国土整備部砂防課 助言 C0571	アジア航測株式会社	H29.12.11 H30.2.20
群馬県	甘楽町 一部 南牧村 一部 下仁田町 一部 神流町 全域 上野村 全域 藤岡市 一部 高崎市 一部	森林計画	写真地図作成(デジタル オルソ)	地上画素寸法 50cm	756km <sup>2</sup>	群馬県 助言 C0627	国土地図株式会社	H29.12.14 H30.2.16
埼玉県	川口市 一部	その他	復旧測量(基準 点)	2級	1点	埼玉県川口市 助言 C0704	芝測量建築設計株式会 社	H26.2.5 H26.6.14
埼玉県	さいたま市 一部	その他	基準点測量 基準点測量 復旧測量(基準 点)	3級 4級 3級	16点 2426点 13点	埼玉県さいたま市 助言 C0078	カソミテクノ株式会社 株式会社コスミックサー ベイ 北関東設計測量株式会 社 株式会社GIS関東 タイヨー測地設計株式会 社 株式会社宮原設計測量 有限会社かな川測量設 計 一栄測量設計株式会社 株式会社彩都コンサルタ ント 埼玉測量設計株式会社 池田測量設計事務所 株式会社東新測量設計 株式会社高佑測量設計 埼玉コンサルタント株式 会社 共進調査設計株式会社 株式会社中央測地 浦和測量設計株式会社 株式会社フジ測地	H26.6.19 H27.3.20
埼玉県	三郷市 一部	道路管理	基準点測量	3級	12点	埼玉県越谷県土整備事務所 助言 C0209	株式会社大洋画地	H26.8.25 H26.9.30
埼玉県	朝霞市 一部	土地区画 整理	基準点測量 基準点測量 基準点測量 現地測量(数 値地形図作 成)	2級 3級 4級 500	1点 5点 71点 0.14km <sup>2</sup>	朝霞市根岸台五丁目土地区画 整理組合 助言 C0057	昭和株式会社	H27.6.10 H28.3.25
埼玉県	さいたま市 一部	土地区画 整理	基準点測量 基準点測量	3級 4級	8点 86点	さいたま市風渡野南特定土地 区画整理組合 助言 C0321	株式会社オオバ	H27.8.25 H28.3.18
埼玉県	深谷市 一部	土地区画 整理	その他	500	0.31km <sup>2</sup> 10点	埼玉県深谷市 助言 C0239	昭和株式会社	H27.9.12 H28.3.31
埼玉県	本庄市 一部	基準点管 理	基準点測量	3級	298点	埼玉県本庄市 助言 C0609	昭和株式会社	H28.1.10 H29.7.31
埼玉県	和光市 全域	都市計画	復旧測量(基準 点) 復旧測量(基準 点)	1級 2級	21点 32点	埼玉県和光市 助言 C0596	昭和株式会社	H28.2.8 H28.3.7
埼玉県	宮代町 一部	土地区画 整理	基準点測量 基準点測量 基準点測量	2級 3級 4級	4点 9点 191点	宮代町道仏土地区画整理組合 助言 C0619	昭和株式会社	H28.2.25 H28.10.31
埼玉県	朝霞市 全域	都市計画	復旧測量(基準 点) 復旧測量(基準 点) 復旧測量(基準 点)	1級 2級 3級	12点 2点 84点	埼玉県朝霞市 助言 C0001	昭和株式会社	H28.4.1 H28.4.28
埼玉県	さいたま市 一部	都市計画	基準点測量	4級	80点	独立行政法人都市再生機構東 日本賃貸住宅 助言 C0012	双葉航測株式会社	H28.4.26 H29.3.24
埼玉県	桶川市 一部	土地区画 整理	基準点測量 現地測量(数 値地形図作 成)	4級 500	81点 0.142km <sup>2</sup>	桶川市坂田西特定土地区画整 理組合 助言 C0039	昭和株式会社	H28.5.16 H29.3.24
埼玉県	さいたま市 一部	その他	その他	境界点	45.4km	埼玉県さいたま市 助言 C0075	埼玉測量設計株式会社 浦和測量設計株式会社 株式会社中央測地	H28.6.1 H29.1.31
埼玉県	さいたま市 一部	道路計画	基準点測量	4級	275点	埼玉県さいたま市 助言 C0077	塩川設計測量株式会社 日東サーベイ株式会社 第一測量設計株式会社	H28.6.1 H29.2.28
埼玉県	春日部市 一部	都市計画	修正測量	2500	28.15km <sup>2</sup>	埼玉県春日部市 助言 C0085	株式会社バスコ	H28.6.1 H29.3.21

関東地方

都道府県名	測量地域	測量目的	測量種別	縮尺・等級	事業量	測量計画機関(助言番号)	測量作業機関	実施時期
埼玉県	さいたま市 一部	道路計画	基準点測量 基準点測量 その他	3級 4級 その他	17点 2224点 4.639km <sup>2</sup>	埼玉県さいたま市 助言 C0100	一栄測量設計株式会社 有限会社かな川測量設 計株式会社コスミックサー ベイ 株式会社彩都コンサルタ ント 浦和測量設計株式会社 株式会社フジ測地 埼玉測量設計株式会社 塩川設計測量株式会社 株式会社GIS関東 埼玉コンサルタント株式 会社 北関東設計測量株式会 社 共進調査設計株式会社 株式会社中央測地 株式会社宮原設計測量	H28.6.16 H29.3.24
埼玉県	さいたま市 一部	その他	復旧測量(基 準点)	3級	1点	埼玉県さいたま市 助言 C0553	株式会社宮原設計測量	H28.6.23 H29.3.24
埼玉県	新座市 全域	都市計画	同時調整 修正測量	2500 2500	22.78km <sup>2</sup> 22.78km <sup>2</sup>	埼玉県新座市 助言 C0187	東日本総合計画株式会 社	H28.6.24 H29.3.31
埼玉県	鳩山町 一部	都市計画	修正測量	2500	0.55km <sup>2</sup>	埼玉県鳩山町 助言 C0190	東日本総合計画株式会 社	H28.6.24 H29.3.31
埼玉県	東松山市 一部	その他	基準点測量	3級	3点	埼玉県東松山市整備事務所 助言 C0384	三共測量株式会社	H28.6.29 H29.2.28
埼玉県	伊奈町 全域	その他	復旧測量(基 準点)	1級	18点	埼玉県伊奈町 助言 C0118	昭和株式会社	H28.7.1 H29.2.28
埼玉県	伊奈町 全域	都市計画	数値図化 修正測量 地形図等成 果の座標補 正	2500 2500 2500	14.79km <sup>2</sup> 14.79km <sup>2</sup> 14.79km <sup>2</sup>	埼玉県伊奈町 助言 C0158	株式会社パスコ	H28.7.5 H29.3.15
埼玉県	川越市 一部	土地改良	基準点測量	3級	7点	埼玉県東松山農林振興セン ター 助言 C0221	株式会社ミカミ・アイエヌ ジー	H28.7.7 H28.12.18
埼玉県	さいたま市 全域	地盤変動 調査	水準測量	1級	73.4km	埼玉県さいたま市 助言 C0399	株式会社宮原設計測量	H28.7.13 H29.1.20
埼玉県	熊谷市 一部	道路管理	MMS計測 現地測量(数 値地形図作 成) 地図編集	1000 1000 1000	743.8km 743.8km 743.8km	埼玉県熊谷市 助言 C0261	株式会社パスコ	H28.7.21 H29.3.27
埼玉県	川越市 一部	道路台帳	復旧測量(基 準点)	3級	70点	埼玉県川越県土整備事務所 助言 C0428	株式会社ミカミ・アイエヌ ジー	H28.7.25 H29.3.29
埼玉県	ふじみ野市 一部 川越市 一部	道路台帳	復旧測量(基 準点)	3級	71点	埼玉県川越県土整備事務所 助言 C0429	測量設計調査株式会 社	H28.7.25 H29.3.29
埼玉県	三芳町 一部 ふじみ野市 一部 狭山市 一部 所沢市 一部 川越市 一部	道路台帳	復旧測量(基 準点)	3級	69点	埼玉県川越県土整備事務所 助言 C0431	コスモ測量設計株式会社	H28.7.25 H29.3.29
埼玉県	川越市 一部 狭山市 一部	道路台帳	復旧測量(基 準点)	3級	64点	埼玉県川越県土整備事務所 助言 C0433	山見測量設計株式会社	H28.7.25 H29.3.29
埼玉県	所沢市 一部	道路台帳	復旧測量(基 準点)	3級	71点	埼玉県川越県土整備事務所 助言 C0434	株式会社ビッソ測量設計 事務所	H28.7.25 H29.3.29
埼玉県	三芳町 一部 ふじみ野市 一部 富士見市 一部 所沢市 一部	道路台帳	復旧測量(基 準点)	3級	69点	埼玉県川越県土整備事務所 助言 C0435	三協測量設計株式会社	H28.7.25 H29.3.29
埼玉県	杉戸町 一部 幸手市 一部	河川計画	基準点測量 復旧測量(基 準点) 基準点測量 現地測量(数 値地形図作 成) 路線測量	3級 3級 4級 その他 その他	9点 1点 76点 0.214km <sup>2</sup> 3.06km	埼玉県杉戸県土整備事務所 助言 C0311	株式会社坂田測量設計 事務所 株式会社和光測量設計	H28.7.29 H28.12.20
埼玉県	さいたま市 一部	その他	その他 その他	3級 4級	5点 60点	埼玉県さいたま市 助言 C0234	カツミテクノ株式会社	H28.8.1 H29.3.27
埼玉県	東松山市 一部 滑川町 一部 吉見町 一部	その他	復旧測量(基 準点)	3級	62点	埼玉県東松山県土整備事務所 助言 C0375	高瀬測量設計株式会社	H28.8.3 H29.2.17
埼玉県	吉見町 一部 川島町 一部 坂戸市 一部 東松山市 一部 川越市 一部	その他	復旧測量(基 準点)	3級	63点	埼玉県東松山県土整備事務所 助言 C0396	吉田測量設計株式会社	H28.8.3 H29.2.17
埼玉県	寄居町 一部 小川町 一部	その他	復旧測量(基 準点)	3級	66点	埼玉県東松山県土整備事務所 助言 C0403	光和測量株式会社	H28.8.3 H29.2.17
埼玉県	鳩山町 一部	土地区画 整理	基準点測量 基準点測量	2級 4級	6点 93点	埼玉県鳩山町 助言 C0222	東日本総合計画株式会 社	H28.8.8 H29.3.24
埼玉県	桶川市 全域	都市計画	数値図化(同 時調整含む)	2500	25.26km <sup>2</sup>	埼玉県桶川市 助言 C0230	国際航業株式会社	H28.8.15 H29.3.17
埼玉県	秩父市 一部	道路管理	復旧測量(基 準点)	3級	1点	埼玉県秩父県土整備事務所 助言 C0239	高橋測量設計株式会社	H28.8.22 H29.3.30
埼玉県	東松山市 全域	都市計画	修正測量	2500	65.35km <sup>2</sup>	埼玉県東松山市 助言 C0272	株式会社大輝	H28.8.24 H29.2.24
埼玉県	新座市 一部	その他	路線測量	その他	0.18km	埼玉県新座市 助言 C0271	株式会社協和コンサルタ ンツ	H28.8.31 H29.3.30
埼玉県	川口市 一部	その他	基準点測量	4級	290点	埼玉県川口市 助言 C0283	株式会社本州	H28.9.1 H29.3.31
埼玉県	上里町 全域	基準点管 理	基準点測量 基準点測量 復旧測量(基 準点)	2級 3級 3級	1点 14点 24点	埼玉県上里町 助言 C0309	大輝測量株式会社	H28.9.1 H29.3.15
埼玉県	草加市 一部	基準点管 理	基準点測量	3級	2点	埼玉県越谷県土整備事務所 助言 C0441	塩川設計測量株式会社	H28.9.9 H29.3.24
埼玉県	伊奈町 全域	固定資産	数値撮影(デ ジタル)	地上画素寸法 8cm	14.79km <sup>2</sup>	埼玉県伊奈町 助言 C0250	株式会社パスコ	H28.9.12 H29.3.17

関東地方

都道府県名	測量地域	測量目的	測量種別	縮尺・等級	事業量	測量計画機関(助言番号)	測量作業機関	実施時期
埼玉県	川越市 一部	都市計画	復旧測量(基準点)	3級	2点	埼玉県川越市助言 C0305	株式会社ミカミ・アイエヌジー	H28.9.15 H28.10.31
			復旧測量(基準点)	4級	8点			
埼玉県	越谷市 一部	土地区画整理	その他	出来形確認測量	0.02km <sup>2</sup>	埼玉県越谷市助言 C0354	株式会社パスコ	H28.9.20 H29.3.17
埼玉県	全域	その他	水準測量	1級	945km	埼玉県助言 C0652	埼玉県測量設計業協同組合	H28.9.20 H29.3.30
埼玉県	草加市 全域	都市計画	修正測量	2500	27.46km <sup>2</sup>	埼玉県草加市助言 C0538	アジア航測株式会社	H28.9.21 H29.3.31
埼玉県	小川町 一部	総合計画	復旧測量(基準点)	1級	1点	埼玉県小川町助言 C0659	アジア航測株式会社	H28.9.26 H29.3.31
埼玉県	三郷市 全域	固定資産	数値撮影(デジタル)	地上画素寸法 12cm	30.22km <sup>2</sup>	埼玉県三郷市助言 C0381	国際航業株式会社	H28.9.30 H29.3.17
埼玉県	宮代町 全域	固定資産	数値撮影(デジタル)	地上画素寸法 12cm	15.95km <sup>2</sup>	埼玉県宮代町助言 C0119	株式会社パスコ	H28.10.1 H29.3.31
				同時調整 地上画素寸法 12cm	15.95km <sup>2</sup>			
埼玉県	久喜市 一部	道路管理	基準点測量	2級	19点	埼玉県久喜市助言 C0344	株式会社塩崎テクノブレイン	H28.10.1 H29.2.28
埼玉県	松伏町 一部	都市計画	基準点測量	2級	5点	埼玉県松伏町助言 C0358	昭和株式会社	H28.10.1 H29.2.28
埼玉県	上尾市 全域	固定資産	数値撮影(デジタル)	地上画素寸法 13.3cm	45.51km <sup>2</sup>	埼玉県上尾市助言 C0425	株式会社パスコ	H28.10.1 H29.3.17
埼玉県	さいたま市 全域	地盤変動調査	水準測量	1級	122km	埼玉県さいたま市助言 C0687	埼玉県測量設計業協同組合	H28.10.1 H29.3.31
埼玉県	さいたま市 一部	基準点管理	復旧測量(基準点)	3級	1点	埼玉県さいたま市助言 C0355	株式会社コスミックサーベイ	H28.10.3 H29.1.31
埼玉県	東秩父村 全域	固定資産	数値撮影(デジタル)	地上画素寸法 12cm	37.06km <sup>2</sup>	埼玉県東秩父村助言 C0410	朝日航洋株式会社	H28.10.5 H29.3.24
				同時調整 地上画素寸法 12cm	37.06km <sup>2</sup>			
埼玉県	坂戸市 一部	土地区画整理	その他	500	0.012km <sup>2</sup>	埼玉県坂戸市助言 C0385	昭和株式会社	H28.10.11 H29.3.24
埼玉県	春日部市 一部	その他	基準点測量	4級	200点	独立行政法人都市再生機構東日本賃貸住宅本部助言 C0555	株式会社ヤチホ	H28.10.11 H29.6.30
埼玉県	久喜市 全域	固定資産	数値撮影(デジタル)	地上画素寸法 12cm	82.41km <sup>2</sup>	埼玉県久喜市助言 C0387	株式会社パスコ	H28.10.20 H29.2.28
埼玉県	行田市 一部	道路台帳	基準点測量	3級	5点	埼玉県行田市土整備事務所助言 C0442	旭工榮株式会社	H28.10.20 H29.3.24
				4級	82.41km <sup>2</sup>			
埼玉県	吉川市 全域	固定資産	数値撮影(デジタル)	地上画素寸法 12cm	31.66km <sup>2</sup>	埼玉県吉川市助言 C0470	国際航業株式会社	H28.10.20 H29.3.21
埼玉県	吉川市 一部	総合計画	基準点測量	3級	6点	埼玉県吉川市助言 C0501	株式会社パスコ	H28.10.21 H29.3.25
埼玉県	上尾市 一部	基準点管理	復旧測量(基準点)	2級	23点	埼玉県上尾市助言 C0549	株式会社パスコ	H28.10.31 H29.3.21
埼玉県	さいたま市 一部	道路計画	基準点測量	4級	21点	埼玉県さいたま市助言 C0564	埼玉測量設計株式会社	H28.10.31 H29.3.10
埼玉県	さいたま市 一部	道路計画	復旧測量(基準点)	4級	1点	埼玉県さいたま市助言 C0446	カツミテクノ株式会社	H28.11.7 H28.12.22
埼玉県	川越市 全域	固定資産	数値撮影(デジタル)	地上画素寸法 10.8cm	109.13km <sup>2</sup>	埼玉県川越市助言 C0587	株式会社パスコ	H28.11.14 H29.3.24
埼玉県	川越市 一部	基準点管理	復旧測量(基準点)	3級	1点	埼玉県川越市助言 C0474	ホープ測量設計株式会社	H28.11.15 H29.2.24
				復旧測量(基準点)	4級			
埼玉県	川口市 全域	固定資産	数値撮影(デジタル)	地上画素寸法 14.7cm	61.97km <sup>2</sup>	埼玉県川口市助言 C0568	太平洋航業株式会社	H28.11.15 H29.3.17
同時調整	1000	61.97km <sup>2</sup>						
写真地図作成(デジタルオルソ)	1000	61.97km <sup>2</sup>						
埼玉県	白岡市 全域	固定資産	数値撮影(デジタル)	地上画素寸法 10.8cm	24.92km <sup>2</sup>	埼玉県白岡市助言 C0484	株式会社パスコ	H28.11.16 H29.2.28
埼玉県	和光市 一部	その他	基準点測量	4級	81点	独立行政法人都市再生機構東日本賃貸住宅本部助言 C0506	株式会社ユニオン技術	H28.11.21 H29.3.15
埼玉県	和光市 全域	固定資産	数値撮影(デジタル)	地上画素寸法 8cm	11.04km <sup>2</sup>	埼玉県和光市助言 C0521	株式会社パスコ	H28.11.21 H29.3.17
埼玉県	桶川市 一部	土地区画整理	基準点測量	3級 4級	8点 147点	桶川市上日出谷南特定土地区画整理組合助言 C0546	昭和株式会社	H28.11.28 H29.3.31
埼玉県	ときがわ町 全域	固定資産	数値撮影(デジタル)	地上画素寸法 10cm	55.9km <sup>2</sup>	埼玉県ときがわ町助言 C0389	朝日航洋株式会社	H28.12.1 H29.3.10
				同時調整 地上画素寸法 1000	55.9km <sup>2</sup>			
埼玉県	行田市 一部 鴻巣市 一部	ほ場整備	基準点測量	3級	19点	埼玉県加須農林振興センター助言 C0454	株式会社富士測量株式会社北武蔵調査測量設計事務所	H28.12.1 H29.3.31
				4級	72点			
				その他 地区界測量	0.0375km <sup>2</sup>			
埼玉県	加須市 全域	固定資産	数値撮影(デジタル)	地上画素寸法 12cm	133.3km <sup>2</sup>	埼玉県加須市助言 C0475	アクリーグ株式会社	H28.12.1 H29.3.31
埼玉県	朝霞市 全域	固定資産	数値撮影(デジタル)	地上画素寸法 12cm	18.34km <sup>2</sup>	埼玉県朝霞市助言 C0560	朝日航洋株式会社	H28.12.1 H29.3.24
				同時調整 地上画素寸法 1000	18.34km <sup>2</sup>			
埼玉県	八潮市 全域	固定資産	数値撮影(デジタル)	地上画素寸法 9.8cm	18.02km <sup>2</sup>	埼玉県八潮市助言 C0572	朝日航洋株式会社	H28.12.1 H29.3.24
埼玉県	入間市 一部	都市計画	基準点測量	2級	3点	埼玉県入間市助言 C0490	有限会社ナミキ測量設計	H28.12.5 H29.3.24
				3級	2.7km			
埼玉県	長瀨町 一部	道路台帳	基準点測量	2級	3点	埼玉県長瀨町助言 C0537	株式会社荒川瀧石	H28.12.8 H29.3.17
埼玉県	入間市 全域	固定資産	数値撮影(デジタル)	地上画素寸法 14cm	44.69km <sup>2</sup>	埼玉県入間市助言 C0640	朝日航洋株式会社	H28.12.10 H29.3.24
埼玉県	さいたま市 一部	都市計画	基準点測量	4級	23点	埼玉県さいたま市助言 C0655	塩川設計測量株式会社	H28.12.14 H29.3.21



関東地方

都道府県名	測量地域	測量目的	測量種別	縮尺・等級	事業量	測量計画機関(助言番号)	測量作業機関	実施時期
埼玉県	日高市 全域	固定資産	数値撮影(デジタル) 同時調整	地上画素寸法 10cm 1000	47.48km <sup>2</sup> 47.48km <sup>2</sup>	埼玉県日高市 助言 C0588	朝日航洋株式会社	H28.12.15 H29.3.21
埼玉県	狭山市 全域	固定資産	数値撮影(デジタル) 同時調整	地上画素寸法 14cm 14cm	48.99km <sup>2</sup> 48.99km <sup>2</sup>	埼玉県狭山市 助言 C0597	朝日航洋株式会社	H28.12.15 H29.3.31
埼玉県	坂戸市 全域	固定資産	数値撮影(デジタル) 同時調整 写真地図作成(デジタル オルソ)	地上画素寸法 16cm 1000 1000	41.02km <sup>2</sup> 41.02km <sup>2</sup> 41.02km <sup>2</sup>	埼玉県坂戸市 助言 C0634	株式会社ナカノアイシス テム	H28.12.20 H29.3.31
埼玉県	川島町 一部	その他	基準点測量	3級	6点	埼玉県東松山県土整備事務所 助言 C0613	高瀬測量設計株式会社	H28.12.22 H29.3.17
埼玉県	桶川市 全域	固定資産	数値撮影(デジタル)	地上画素寸法 12cm	25.35km <sup>2</sup>	埼玉県桶川市 助言 C0593	国際航業株式会社	H28.12.26 H29.3.24
埼玉県	北本市 全域	固定資産	数値撮影(デジタル)	地上画素寸法 12cm	25.26km <sup>2</sup>	埼玉県北本市 助言 C0612	国際航業株式会社	H28.12.26 H29.3.24
埼玉県	さいたま市 一部	道路計画	基準点測量	2級	1点	埼玉県さいたま市 助言 C0635	第一測量設計株式会社	H29.1.4 H29.1.31
埼玉県	川越市 一部	都市計画	復旧測量(基準点)	2級	1点	埼玉県川越市 助言 C0638	株式会社ミカミ・アイエヌ ジー	H29.1.10 H29.3.3
埼玉県	さいたま市 一部	その他	基準点測量 その他	4級 境界測量	36点 3.49km	埼玉県さいたま市 助言 C0672	一栄測量設計株式会社 株式会社中央測地	H29.1.13 H29.3.24
埼玉県	皆野町 一部	河川管理	水準測量	3級	1点	関東地方整備局二瀬ダム管理 所 助言 C0639	株式会社上武設計事務所	H29.1.16 H29.3.31
埼玉県	さいたま市 一部	基準点管理	復旧測量(基準点)	3級	1点	埼玉県さいたま市 助言 C0716	株式会社コスミックサー ベイ	H29.1.16 H29.3.24
埼玉県	川島町 一部 坂戸市 一部 東松山市 一部 川越市 一部	その他	航空レーザ測量	1000	9km <sup>2</sup>	国土交通省国土技術政策総合 研究所 助言 C0731	アジア航測株式会社	H29.1.20 H29.3.21
埼玉県	さいたま市 一部	都市計画	その他	境界点	17.39km <sup>2</sup>	埼玉県さいたま市 助言 C0694	株式会社GIS関東	H29.1.23 H29.3.17
埼玉県	坂戸市 一部	土地区画 整理	基準点測量 基準点測量	3級 4級	13点 82点	入西東部土地区画整理組合 助言 C0689	株式会社双葉	H29.2.1 H29.9.30
埼玉県	さいたま市 一部	道路計画	基準点測量	3級	1点	埼玉県さいたま市 助言 C0721	北関東設計測量株式会 社	H29.2.10 H29.3.24
埼玉県	さいたま市 一部	道路計画	基準点測量	3級	1点	埼玉県さいたま市 助言 C0722	株式会社GIS関東	H29.2.10 H29.2.24
埼玉県	神川町 一部	基準点管理	復旧測量(基準点)	2級	2点	埼玉県神川町 助言 C0761	株式会社協同測地開発	H29.2.13 H29.3.31
埼玉県	越谷市 一部	その他	復旧測量(基準点)	2級	1点	埼玉県越谷市 助言 C0749	国内測量設計株式会社	H29.2.17 H29.3.25
埼玉県	狭山市 一部	基準点管理	基準点測量	3級	13点	埼玉県狭山市 助言 C0757	朝日航洋株式会社	H29.2.28 H29.3.31
埼玉県	さいたま市 一部	その他	復旧測量(基準点)	3級	7点	独立行政法人都市再生機構首 都圏ニュータウン本部埼玉業務 部 助言 C0768	株式会社東邦地形社	H29.3.10 H29.3.31
埼玉県	上尾市 一部	道路台帳	基準点測量 基準点測量	2級 3級	5点 6点	関東地方整備局大宮国道事務 所 助言 C0783	国際測地株式会社	H29.3.24 H29.8.31
埼玉県	松伏町 全域	都市計画	基準点測量	2級	1点	埼玉県松伏町 助言 C0001	昭和株式会社	H29.4.1 H29.4.28
埼玉県	さいたま市 全域	都市計画	修正測量 修正測量 修正測量 修正測量	500 1000 10000 その他	217.43km <sup>2</sup> 217.43km <sup>2</sup> 138.64km <sup>2</sup> 138.64km <sup>2</sup>	埼玉県さいたま市 助言 C0082	株式会社パスコ	H29.5.23 H30.2.28
埼玉県	東松山市 全域	都市計画	基準点測量	3級	2点	埼玉県東松山市 助言 C0089	高瀬測量設計株式会社	H29.5.24 H29.8.31
埼玉県	草加市 全域	総合計画	復旧測量(基準点)	3級	1点	埼玉県草加市 助言 C0140	アジア航測株式会社	H29.5.30 H29.7.31
埼玉県	春日部市 全域	土地区画 整理	基準点測量 基準点測量 水準測量 水準測量	3級 4級 3級 4級	11点 188点 5.8km 7km	埼玉県春日部市 助言 C0145	株式会社富士測量	H29.5.31 H30.2.28
埼玉県	三芳町 一部	土地区画 整理	基準点測量 基準点測量 水準測量	3級 4級 3級	8点 110点 4km	三芳町富士塚土地区画整理組 合 助言 C0084	東日本総合計画株式会 社	H29.6.5 H29.10.31
埼玉県	長瀨町 全域 皆野町 全域	道路計画	基準点測量	3級	6点	埼玉県秩父県土整備事務所 助言 C0152	高橋測量設計株式会社	H29.6.12 H30.2.28
埼玉県	蓮田市 一部	その他	基準点測量 基準点測量	3級 4級	5点 101点	埼玉県春日部農林振興セン ター 助言 C0171	株式会社坂田測量設計 事務所	H29.6.12 H29.11.30
埼玉県	秩父市 一部	道路台帳	基準点測量	3級	8点	埼玉県西関東連絡道路建設事 務所 助言 C0119	株式会社南建設	H29.6.19 H29.9.29
埼玉県	羽生市 一部	その他	基準点測量 基準点測量 数値図化	3級 4級 500	4点 15点 0.66km <sup>2</sup>	公益社団法人埼玉県農林公社 助言 C0135	株式会社富士測量	H29.6.23 H29.10.31
埼玉県	滑川町 全域	その他	基準点測量 基準点測量 数値図化	3級 4級 500	15点 64点 0.14km <sup>2</sup>	公益社団法人埼玉県農林公社 助言 C0206	武州測量株式会社	H29.6.23 H30.2.28
埼玉県	さいたま市 全域	土地区画 整理	基準点測量 基準点測量	3級 4級	6点 61点	さいたま都市計画事業北袋町1 丁目土地区画整理事業 助言 C0169	株式会社オオバ	H29.7.1 H29.11.30
埼玉県	白岡市 全域	道路管理	基準点測量 復旧測量(基準点) 基準点測量 復旧測量(基準点)	1級 1級 2級 2級	8点 13点 25点 17点	埼玉県白岡市 助言 C0107	昭和株式会社	H29.7.3 H29.10.31

関東地方

都道府県名	測量地域	測量目的	測量種別	縮尺・等級	事業量	測量計画機関(助言番号)	測量作業機関	実施時期
埼玉県	さいたま市 全域	固定資産	数値撮影(デジタル) 同時調整 写真地図作成(デジタル オルソ)	1000 1000 地上画素寸法 20cm	217.43km <sup>2</sup> 217.43km <sup>2</sup> 217.43km <sup>2</sup>	埼玉県さいたま市 助言 C0349	国際航業株式会社	H29.7.3 H30.2.28
埼玉県	川島町 一部	その他	基準点測量	3級	4点	埼玉県東松山県土整備事務所 助言 C0201	株式会社ミカミ・アイエヌ ジー	H29.7.24 H29.12.22
埼玉県	長瀨町 全域	道路台帳	基準点測量	2級	6点	埼玉県長瀨町 助言 C0180	秩父測量設計株式会社	H29.8.1 H30.3.30
埼玉県	春日部市 一部	その他	基準点測量	3級	2点	独立行政法人都市再生機構東 日本賃貸住宅本部 助言 C0213	画地測量設計株式会社	H29.8.14 H30.3.30
埼玉県	皆野町 全域	固定資産	数値撮影(デジタル) 写真地図作成(デジタル オルソ)	地上画素寸法 12cm 1000	63.74km <sup>2</sup> 63.74km <sup>2</sup>	埼玉県皆野町 助言 C0298	株式会社ナカノアイシス テム	H29.8.21 H30.2.20
埼玉県	羽生市 全域	固定資産	数値撮影(デジタル) 数値撮影(デジタル)	地上画素寸法 12cm 1000	58.55km <sup>2</sup> 58.55km <sup>2</sup>	埼玉県羽生市 助言 C0314	株式会社ナカノアイシス テム	H29.8.30 H30.2.28
埼玉県	幸手市 一部	道路台帳	復旧測量(基準 点)	3級	1点	埼玉県杉戸県土整備事務所 助言 C0273	株式会社坂田測量設計 事務所	H29.9.1 H29.10.30
埼玉県	東松山市 一部	その他	基準点測量	1級	1点	埼玉県東松山市 助言 C0371	高瀬測量設計株式会社	H29.9.22 H29.12.28
埼玉県	美里町 全域	固定資産	数値撮影(デジタル)	地上画素寸法 10cm	33.41km <sup>2</sup>	埼玉県美里町 助言 C0336	国際航業株式会社 埼 玉支店	H29.10.1 H30.3.15
埼玉県	上里町 全域	固定資産	数値撮影(デジタル)	地上画素寸法 10cm	29.18km <sup>2</sup>	埼玉県上里町 助言 C0337	国際航業株式会社 埼 玉支店	H29.10.1 H30.3.15
埼玉県	寄居町 一部	総合計画	復旧測量(基準 点) 復旧測量(基準 点)	2級 3級	3点 6点	埼玉県寄居町 助言 C0372	国際航業株式会社	H29.10.6 H30.1.31
埼玉県	草加市 一部	その他	基準点測量	4級	39点	独立行政法人都市再生機構東 日本賃貸住宅本部 助言 C0346	画地測量設計株式会社	H29.10.10 H30.3.30
埼玉県	上尾市 全域	基準点管理	復旧測量(基準 点) 復旧測量(基準 点)	3級 節点	276点 102点	埼玉県上尾市 助言 C0523	株式会社新日本エグザ ン	H29.10.12 H30.3.19
埼玉県	深谷市 一部	道路台帳	基準点測量	3級	4点	埼玉県熊谷県土整備事務所 助言 C0383	株式会社技術開発コン サルタント	H29.10.16 H29.11.30
埼玉県	久喜市 全域	固定資産	数値撮影(デジタル)	地上画素寸法 10.8cm	171.26km <sup>2</sup>	埼玉県久喜市 助言 C0377	株式会社バスコ さいた ま支店	H29.10.20 H30.2.28
埼玉県	小川町 全域	道路管理	復旧測量(基準 点)	3級	1点	埼玉県東松山県土整備事務所 助言 C0384	株式会社 技術開発コン サルタント	H29.10.23 H29.12.22
埼玉県	久喜市 一部	道路管理	基準点測量	2級	18点	埼玉県久喜市 助言 C0411	株式会社塩崎テクノブレ イン	H29.11.1 H30.2.28
埼玉県	加須市 全域	固定資産	数値撮影(デジタル)	地上画素寸法 12cm	133.3km <sup>2</sup>	埼玉県加須市 助言 C0554	アジア航測株式会社 埼 玉支店	H29.11.2 H30.3.16
埼玉県	鴻巣市 全域	固定資産	数値撮影(デジタル) 同時調整 写真地図作成(デジタル オルソ)	地上画素寸法 12cm 1000 1000	67.44km <sup>2</sup> 67.44km <sup>2</sup> 67.44km <sup>2</sup>	埼玉県鴻巣市 助言 C0395	朝日航洋株式会社	H29.11.13 H30.3.9
埼玉県	草加市 全域	固定資産	数値撮影(デジタル)	10000	27.42km <sup>2</sup>	埼玉県草加市 助言 C0492	国際航業株式会社 埼 玉支店	H29.11.16 H30.3.31
埼玉県	東松山市 全域	基準点管理	復旧測量(基準 点)	1級	1点	埼玉県東松山市 助言 C0590	武州測量株式会社	H29.11.29 H30.2.28
埼玉県	東松山市 全域	固定資産	数値撮影(デジタル) 同時調整	地上画素寸法 12cm 1000	65.35km <sup>2</sup> 65.35km <sup>2</sup>	埼玉県東松山市 助言 C0402	朝日航洋株式会社	H29.12.1 H30.3.9
埼玉県	入間市 一部	都市計画	基準点測量 水準測量	2級 3級	2点 2.2km	埼玉県入間市 助言 C0414	有限会社ナミキ測量設計	H29.12.1 H30.3.23
埼玉県	川越市 一部	基準点管理	復旧測量(基準 点)	2級	1点	埼玉県川越市 助言 C0533	株式会社ミカミ・アイエヌ ジー	H29.12.1 H30.3.9
埼玉県	所沢市 全域	固定資産	数値撮影(デジタル) 同時調整	地上画素寸法 12.5cm 1000	72.11km <sup>2</sup> 72.11km <sup>2</sup>	埼玉県所沢市 助言 C0520	朝日航洋株式会社	H29.12.15 H30.2.6
埼玉県	草加市 一部	総合計画	復旧測量(基準 点)	3級	1点	埼玉県草加市 助言 C0530	アジア航測株式会社 埼 玉支店	H29.12.18 H30.1.30
埼玉県	小川町 全域	固定資産	数値撮影(デジタル) 同時調整 写真地図作成(デジタル オルソ)	地上画素寸法 12cm 1000 1000	60.36km <sup>2</sup> 60.36km <sup>2</sup> 60.36km <sup>2</sup>	埼玉県小川町 助言 C0352	朝日航洋株式会社	H29.12.20 H30.2.28
埼玉県	杉戸町 全域	固定資産	数値撮影(デジタル)	10000	30.03km <sup>2</sup>	埼玉県杉戸町 助言 C0460	国際航業株式会社 埼 玉支店	H29.12.25 H30.3.31
千葉県	千葉市 一部	都市計画	復旧測量(基準 点)	2級	1点	千葉県千葉市 助言 C0300	京業測量株式会社	H26.10.10 H26.10.20
千葉県	柏市 一部	土地区画 整理	基準点測量 復旧測量(基準 点) 基準点測量 現地測量(数 値地形図作 成)	3級 3級 4級 500	5点 2点 82点 0.157km <sup>2</sup>	柏市高柳駅西側土地区画整理 組合 助言 C0245	株式会社八州	H26.10.15 H27.12.31
千葉県	流山市 一部	地籍調査	現地測量(数 値地形図作 成)	500	0.11km <sup>2</sup>	千葉県流山市 助言 C0159	株式会社大塚測量	H27.7.23 H28.3.31
千葉県	千葉市 一部	その他	基準点測量	4級	109点	法務省千葉地方務局 助言 C0587	有限会社内山測量事務 所	H27.10.1 H28.2.24
千葉県	千葉市 一部	地籍調査	その他 その他	地籍図根多角測 量 地籍細部測量	0.005km <sup>2</sup> 0.002km <sup>2</sup>	千葉県千葉市 助言 C0288	株式会社ポーソーテック	H27.10.5 H28.3.18

関東地方

都道府県名	測量地域	測量目的	測量種別	縮尺・等級	事業量	測量計画機関(助言番号)	測量作業機関	実施時期
千葉県	鎌ヶ谷市 全域	固定資産	数値撮影(デジタル) 同時調整	地上画素寸法 12cm 1000	21.08km <sup>2</sup> 21.08km <sup>2</sup>	千葉県鎌ヶ谷市 助言 C0477	朝日航洋株式会社	H27.11.15 H28.3.31
千葉県	市原市 一部	その他	基準点測量 基準点測量 基準点測量	1級 3級 4級	3点 22点 67点	関東地方整備局千葉国道事務所 助言 C0632	国際測地株式会社	H27.12.16 H29.3.10
千葉県	八千代市 全域	都市計画	修正測量	2500	51.39km <sup>2</sup>	千葉県八千代市 助言 C0080	三和航測株式会社	H28.4.26 H29.3.21
千葉県	船橋市 全域	都市計画	数値図化	2500	85.62km <sup>2</sup>	千葉県船橋市 助言 C0091	アジア航測株式会社	H28.5.26 H29.3.31
千葉県	浦安市 一部	地籍調査	復旧測量(基準点) 復旧測量(基準点) 復旧測量(基準点)	2級 3級 4級	2点 9点 130点	千葉県浦安市 助言 C0260	株式会社八州	H28.6.1 H29.3.25
千葉県	四街道市 全域	都市計画	修正測量	2500	34.52km <sup>2</sup>	千葉県四街道市 助言 C0125	三和航測株式会社	H28.6.2 H29.3.31
千葉県	市川市 全域	都市計画	修正測量 地形図等成果の座標補正	2500 2500	56.39km <sup>2</sup> 56.39km <sup>2</sup>	千葉県市川市 助言 C0088	株式会社パスコ	H28.6.6 H29.3.24
千葉県	千葉市 一部	その他	復旧測量(基準点)	2級	1点	千葉県千葉市 助言 C0070	有限会社オオンパ調査測量	H28.7.1 H29.9.16
千葉県	佐倉市 全域	都市計画	数値撮影(デジタル) 修正測量	地上画素寸法 20cm 2500	103.59km <sup>2</sup> 103.59km <sup>2</sup>	千葉県佐倉市 助言 C0151	株式会社パスコ	H28.7.4 H29.3.17
千葉県	勝浦市 一部	その他	数値図化 基準点測量	1000 3級	2.65km <sup>2</sup> 10点	勝浦市土地改良区 助言 C0155	京葉測量株式会社	H28.7.5 H29.3.8
千葉県	長柄町 全域	都市計画	数値撮影(デジタル) 数値図化(同時調整含む)	地上画素寸法 20m 2500	47.1km <sup>2</sup> 47.1km <sup>2</sup>	千葉県長柄町 助言 C0224	アジア航測株式会社 千葉支店	H28.7.7 H29.1.31
千葉県	匝瑳市 一部	土地改良	復旧測量(基準点) 復旧測量(基準点) 基準点測量 基準点測量 その他	1級 3級 3級 4級 500	5点 18点 37点 105点 1.4km <sup>2</sup>	千葉県海匠農業事務所 助言 C0071	千葉県土地改良事業団体連合会	H28.7.15 H29.3.24
千葉県	柏市 全域	都市計画	修正測量 地形図等成果の座標補正 地図編集	2500 2500 10000	114.7km <sup>2</sup> 114.7km <sup>2</sup> 114.7km <sup>2</sup>	千葉県柏市 助言 C0226	国際航業株式会社	H28.7.28 H29.3.17
千葉県	我孫子市 全域	道路管理	基準点測量 復旧測量(基準点)	3級 街区多角点	1点 1点	千葉県 助言 C0014	あびこ測量株式会社	H28.8.13 H29.6.15
千葉県	我孫子市 一部	土地区画整理	基準点測量 基準点測量 その他	3級 4級 その他	5点 78点 0.145km <sup>2</sup>	千葉県我孫子市 助言 C0199	昭和株式会社	H28.8.16 H29.3.15
千葉県	香取市 一部	道路計画	数値撮影(デジタル) 同時調整	地上画素寸法 12cm 地上画素寸法 12cm	23.7km <sup>2</sup> 23.7km <sup>2</sup>	千葉県香取土木事務所 助言 C0391	京葉測量株式会社	H28.9.8 H29.1.5
千葉県	館山市 一部 鋸南町 一部	砂防計画	数値図化 写真地図作成(デジタルオルソ) 数値図化(同時調整含む)	2500 2500 2500	38.72km <sup>2</sup> 82.5km <sup>2</sup> 1.85km <sup>2</sup>	千葉県安房土木事務所 助言 C0317	パンフィックコンサルタンツ株式会社	H28.9.9 H28.10.31
千葉県	鴨川市 一部 鋸南町 一部	砂防計画	数値図化	2500	25.7km <sup>2</sup>	千葉県安房土木事務所 助言 C0318	株式会社パスコ	H28.9.9 H28.10.31
千葉県	御宿町 一部 いすみ市 一部	砂防計画	数値図化	2500	21.2km <sup>2</sup>	千葉県夷隅土木事務所 助言 C0254	国際航業株式会社	H28.9.10 H28.12.23
千葉県	市原市 一部	土地区画整理	その他	500	0.178km <sup>2</sup>	千葉県市原市 助言 C0297	株式会社つくも	H28.9.15 H29.3.24
千葉県	横芝光町 一部 八街市 一部 東金市 一部	その他	基準点測量	2級	18点	東日本高速道路株式会社関東支社市原管理事務所 助言 C0500	空間情報サービス株式会社	H28.9.20 H29.1.30
千葉県	浦安市 一部	地籍調査	用地測量	地籍予備調査	0.08km <sup>2</sup>	千葉県浦安市 助言 C0400	京葉測量株式会社	H28.9.21 H29.1.31
千葉県	千葉市 一部	その他	復旧測量(基準点)	2級	1点	千葉県千葉市 助言 C0284	伸一測量設計株式会社	H28.9.26 H29.7.31
千葉県	一宮町 一部 市原市 一部	砂防計画	数値図化	2500	18.28km <sup>2</sup>	千葉県長生土木事務所 助言 C0590	株式会社ダイヤコンサルタンツ	H28.10.1 H28.12.31
千葉県	船橋市 一部 印西市 一部	道路計画	数値撮影(デジタル) 数値図化(同時調整含む)	地上画素寸法 12cm 1000	6.31km <sup>2</sup> 6.31km <sup>2</sup>	関東地方整備局首都国道事務所 助言 C0392	国際航業株式会社	H28.10.11 H29.3.31
千葉県	南房総市 一部	基準点管理	復旧測量(基準点)	2級	1点	千葉県南房総市 助言 C0515	株式会社阪南コーポレーション	H28.10.11 H29.6.30
千葉県	市原市 一部	基準点管理	復旧測量(基準点)	2級	110点	千葉県市原市 助言 C0440	太陽測量株式会社 株式会社宮原測量	H28.10.14 H29.3.21
千葉県	市原市 一部 君津市 一部 大多喜町 一部	その他	航空レーザ測量	500	11km <sup>2</sup>	千葉県 助言 C0476	株式会社パスコ	H28.10.19 H29.3.22
千葉県	松戸市 一部	都市計画	基準点測量 水準測量 路線測量 その他	4級 4級 3級 500	8点 1.3km 0.35km 0.028km <sup>2</sup>	千葉県東葛飾土木事務所 助言 C0407	株式会社タクト技研	H28.11.1 H28.12.27
千葉県	我孫子市 一部	その他	復旧測量(基準点)	2級	1点	千葉県我孫子市 助言 C0460	あびこ測量株式会社	H28.11.1 H28.12.23
千葉県	市原市 一部	道路管理	基準点測量	2級	4点	東日本高速道路株式会社関東支社市原管理事務所 助言 C0508	株式会社サン測量設計	H28.11.14 H29.2.4

関東地方

都道府県名	測量地域	測量目的	測量種別	縮尺・等級	事業量	測量計画機関(助言番号)	測量作業機関	実施時期
千葉県	横芝光町 一部 芝山町 一部 多古町 一部 栄町 一部 酒々井町 一部 山武市 一部 富里市 一部 白井市 一部 印西市 一部 八街市 一部 四街道市 一部 浦安市 一部 鎌ヶ谷市 一部 我孫子市 一部 八千代市 一部 流山市 一部 柏市 一部 習志野市 一部 佐倉市 一部 野田市 一部 松戸市 一部 船橋市 一部 市川市 一部 長南町 一部 長柄町 一部 白子町 一部 長生村 一部 睦沢町 一部 一宮町 一部 九十九里町 一部 大網白里市 一部 袖ヶ浦市 一部 富津市 一部 君津市 一部 市原市 一部 勝浦市 一部 東金市 一部 茂原市 一部 木更津市 一部	地盤変動調査	水準測量	1級	1825km	千葉県助言 C0522	株式会社八州 株式会社カワコン 国際測地株式会社 昭和株式会社	H28.11.17 H29.5.31
千葉県	千葉市 一部	都市計画	復旧測量(基準点)	街区多角点	1点	千葉県千葉市助言 C0466	有限会社阿部測量事務所	H28.11.21 H29.3.18
千葉県	松戸市 全域	固定資産	数値撮影(デジタル)	地上画素寸法 12cm	61.38km <sup>2</sup>	千葉県松戸市助言 C0643	国際航業株式会社	H28.11.24 H29.3.31
千葉県	柏市 一部	基準点管理	基準点測量	3級	28点	千葉県柏市助言 C0519	国際航業株式会社	H28.11.25 H29.3.31
千葉県	勝浦市 一部	都市計画	既成図数値化 同時調整 修正測量 地形図等成果の座標補正	2500 2500 2500 2500	3.88km <sup>2</sup> 0.95km <sup>2</sup> 0.95km <sup>2</sup> 3.88km <sup>2</sup>	千葉県勝浦市助言 C0541	京業測量株式会社	H28.11.28 H29.3.21
千葉県	印西市 一部	基準点管理	復旧測量(基準点)	3級	1点	千葉県印西市助言 C0617	東業測量株式会社	H28.11.30 H29.3.31
千葉県	鴨川市 全域	固定資産	数値撮影(デジタル)	地上画素寸法 20cm	191.14km <sup>2</sup>	千葉県鴨川市助言 C0471	株式会社パスコ	H28.12.1 H29.3.17
千葉県	八千代市 全域	固定資産	数値撮影(デジタル) 同時調整	地上画素寸法 10cm 1000	51.39km <sup>2</sup> 51.39km <sup>2</sup>	千葉県八千代市助言 C0496	朝日航洋株式会社	H28.12.1 H29.3.31
千葉県	野田市 全域	固定資産	数値撮影(デジタル)	地上画素寸法 20cm	103.55km <sup>2</sup>	千葉県野田市助言 C0497	株式会社パスコ	H28.12.1 H29.3.31
千葉県	白井市 全域	固定資産	数値撮影(デジタル) 同時調整	地上画素寸法 12cm 地上画素寸法 12cm	35.48km <sup>2</sup> 35.48km <sup>2</sup>	千葉県白井市助言 C0510	朝日航洋株式会社	H28.12.1 H29.3.31
千葉県	栄町 全域	固定資産	数値撮影(デジタル)	地上画素寸法 10cm	32.51km <sup>2</sup>	千葉県栄町助言 C0511	朝日航洋株式会社	H28.12.1 H29.3.31
千葉県	八千代市 一部	総合計画	復旧測量(基準点) 基準点測量	3級 3級	56点 13点	千葉県八千代市助言 C0527	有限会社小田倉測量設計	H28.12.1 H29.2.17
千葉県	佐倉市 全域	固定資産	数値撮影(デジタル)	地上画素寸法 20cm	103.6km <sup>2</sup>	千葉県佐倉市助言 C0528	株式会社パスコ	H28.12.1 H29.3.17
千葉県	印西市 全域	総合計画	数値撮影(デジタル)	地上画素寸法 8cm	189km <sup>2</sup>	千葉県印西市助言 C0531	株式会社パスコ	H28.12.1 H29.3.29
千葉県	茂原市 全域	固定資産	数値撮影(デジタル) 同時調整	地上画素寸法 12cm 1000	99.92km <sup>2</sup> 99.92km <sup>2</sup>	千葉県茂原市助言 C0562	朝日航洋株式会社	H28.12.1 H29.3.24
千葉県	市川市 全域	固定資産	数値撮影(デジタル) 同時調整	地上画素寸法 20cm 地上画素寸法 20cm	57.45km <sup>2</sup> 57.45km <sup>2</sup>	千葉県市川市助言 C0582	株式会社ウエスコ	H28.12.1 H29.3.17
千葉県	八千代市 一部	総合計画	基準点測量	2級	1点	千葉県八千代市助言 C0563	有限会社カブトヤ測量設計	H28.12.12 H29.2.28
千葉県	千葉市 一部	その他	基準点測量	4級	97点	法務省千葉地方法務局助言 C0543	ランドスケール株式会社	H28.12.14 H30.1.30
千葉県	千葉市 全域	固定資産	数値撮影(デジタル)	地上画素寸法 20cm	271.76km <sup>2</sup>	千葉県千葉市助言 C0548	株式会社パスコ	H28.12.15 H29.3.31
千葉県	鎌ヶ谷市 全域	固定資産	数値撮影(デジタル) 同時調整	地上画素寸法 12cm 1000	21.08km <sup>2</sup> 21.08km <sup>2</sup>	千葉県鎌ヶ谷市助言 C0558	朝日航洋株式会社	H28.12.15 H29.3.31
千葉県	松戸市 一部	基準点管理	復旧測量(基準点)	3級	1点	千葉県松戸市助言 C0473	株式会社双葉	H28.12.19 H29.1.13
千葉県	四街道市 全域	固定資産	数値撮影(デジタル) 同時調整	地上画素寸法 12cm 地上画素寸法 12cm	34.52km <sup>2</sup> 34.52km <sup>2</sup>	千葉県四街道市助言 C0512	アジア航測株式会社	H28.12.20 H29.3.25
千葉県	酒々井町 全域	固定資産	数値撮影(デジタル)	地上画素寸法 12cm	19.01km <sup>2</sup>	千葉県酒々井町助言 C0514	アジア航測株式会社	H28.12.20 H29.3.31
千葉県	富里市 全域	固定資産	数値撮影(デジタル)	地上画素寸法 12cm	53.88km <sup>2</sup>	千葉県富里市助言 C0547	アジア航測株式会社 千葉支店	H28.12.20 H29.3.31
千葉県	八街市 全域	固定資産	数値撮影(デジタル)	地上画素寸法 12cm	74.94km <sup>2</sup>	千葉県八街市助言 C0561	アジア航測株式会社	H28.12.20 H29.3.31
千葉県	船橋市 全域	固定資産	数値撮影(デジタル)	地上画素寸法 20cm	85.62km <sup>2</sup>	千葉県船橋市助言 C0641	アジア航測株式会社	H28.12.21 H29.3.31
千葉県	長生村 全域	都市計画	数値撮影(デジタル) 写真地図作成(デジタルオルソ) 地形図等成果の座標補正 修正測量 数値図化(同時調整含む)	地上画素寸法 12cm 1000 1000 1000 10000	28.29km <sup>2</sup> 28.29km <sup>2</sup> 28.29km <sup>2</sup> 4.09km <sup>2</sup> 24.2km <sup>2</sup> 28.29km <sup>2</sup>	千葉県長生村助言 C0658	国際航業株式会社	H28.12.28 H29.3.31
千葉県	浦安市 全域	総合計画	数値撮影(デジタル)	地上画素寸法 12.5cm	17km <sup>2</sup>	千葉県浦安市助言 C0573	国際航業株式会社	H29.1.1 H29.3.31

関東地方

都道府県名	測量地域	測量目的	測量種別	縮尺・等級	事業量	測量計画機関(助言番号)	測量作業機関	実施時期
千葉県	船橋市 一部	都市計画	復旧測量(基準点)	2級	1点	千葉県船橋市助言 C0690	京業測量株式会社	H29.1.6 H29.3.31
千葉県	我孫子市 一部 柏市 一部	砂防計画	数値図化	2500	14.1km <sup>2</sup>	千葉県柏土木事務所助言 C0744	株式会社パスコ	H29.1.10 H29.3.25
千葉県	松戸市 一部	都市計画	復旧測量(基準点)	街区多角点(3級)	1点	千葉県松戸市助言 C0675	有限会社フジ図研	H29.1.16 H29.4.30
千葉県	袖ヶ浦市 一部	基準点管理	基準点測量	3級	1点	千葉県袖ヶ浦市助言 C0715	コスモ測量設計株式会社	H29.1.26 H29.3.24
千葉県	鎌ヶ谷市 全域	基準点管理	復旧測量(基準点) 復旧測量(基準点) 復旧測量(基準点) 復旧測量(基準点) 復旧測量(基準点)	2級 2級 街区三角点 街区多角点 節点	3点 49点 7点 168点 191点	千葉県鎌ヶ谷市助言 C0705	国際航業株式会社	H29.2.1 H29.3.31
千葉県	柏市 一部	道路計画	復旧測量(基準点) その他	3級 節点	1点 2点	千葉県柏市助言 C0708	有限会社エンジニアサービス	H29.2.1 H29.4.28
千葉県	松戸市 一部	基準点管理	復旧測量(基準点)	街区三角点	1点	千葉県松戸市助言 C0714	サン・ジオテック株式会社	H29.2.3 H29.3.31
千葉県	千葉市 一部	道路管理	復旧測量(基準点)	街区多角点	1点	千葉県千葉市助言 C0699	京業測量株式会社	H29.2.13 H29.3.17
千葉県	千葉市 一部	基準点管理	復旧測量(基準点)	3級	6点	千葉県千葉市助言 C0700	サン・ジオテック株式会社	H29.2.13 H29.3.25
千葉県	松戸市 一部	基準点管理	復旧測量(基準点)	街区多角点(3級)	1点	千葉県松戸市助言 C0738	有限会社タナベ測量設計事務所	H29.2.14 H29.3.31
千葉県	松戸市 一部	基準点管理	復旧測量(基準点)	街区多角点	1点	千葉県松戸市助言 C0748	株式会社都市創生コンサルtant	H29.2.14 H29.3.31
千葉県	市川市 一部	基準点管理	復旧測量(基準点) 復旧測量(基準点)	3級 節点	5点 4点	千葉県市川市助言 C0759	株式会社国際技術コンサルtant	H29.2.16 H29.3.24
千葉県	匝瑳市 一部	道路台帳	復旧測量(基準点)	1級	10点	千葉県匝瑳市助言 C0723	アジア航測株式会社	H29.2.20 H29.3.20
千葉県	館山市 一部	その他	航空レーザ測量	500	1.07km <sup>2</sup>	千葉県南部林業事務所助言 C0781	株式会社パスコ	H29.2.23 H29.3.27
千葉県	松戸市 一部	基準点管理	復旧測量(基準点)	街区多角点(3級)	1点	千葉県松戸市助言 C0763	あびこ測量株式会社	H29.2.28 H29.3.31
千葉県	千葉市 一部	基準点管理	復旧測量(基準点)	街区多角点	1点	千葉県千葉市助言 C0784	八紘測量開発株式会社	H29.3.1 H29.9.30
千葉県	流山市 一部	土地区画整理	基準点測量	4級	47点	千葉県流山区画整理事務所助言 C0778	画地測量設計株式会社	H29.3.7 H29.5.31
千葉県	松戸市 一部	基準点管理	復旧測量(基準点)	街区多角点(3級)	1点	千葉県松戸市助言 C0785	有限会社タナベ測量設計事務所	H29.3.14 H29.4.29
千葉県	松戸市 一部	基準点管理	復旧測量(基準点) 復旧測量(基準点)	街区三角点 街区多角点	1点 2点	千葉県松戸市助言 C0791	サン・ジオテック株式会社	H29.3.17 H29.3.31
千葉県	柏市 一部	その他	基準点測量	2級	1点	独立行政法人都市再生機構首都圏ニュータウン本部助言 C0776	株式会社中庭測量コンサルtant	H29.3.27 H29.3.31
千葉県	松戸市 一部	基準点管理	復旧測量(基準点) 復旧測量(基準点)	街区多角点 街区多角点	1点 1点	千葉県松戸市助言 C0003	あびこ測量株式会社	H29.4.4 H29.5.31
千葉県	千葉市 一部	基準点管理	復旧測量(基準点)	街区多角点	2点	千葉県千葉市助言 C0780	株式会社測地開発コンサルtant	H29.4.10 H29.5.31
千葉県	山武市 全域	その他	基準点測量	2級	3点	千葉県助言 C0037	八紘測量開発株式会社	H29.5.1 H29.12.25
千葉県	千葉市 一部	基準点管理	復旧測量(基準点)	街区多角点	1点	千葉県千葉市助言 C0074	京業測量株式会社	H29.5.23 H29.7.30
千葉県	香取市 全域	その他	基準点測量	2級	8点	千葉県香取農業事務所助言 C0049	株式会社総合開発	H29.5.25 H29.9.29
千葉県	酒々井町 全域	基準点管理	基準点測量 復旧測量(基準点)	2級 2級	9点 3点	千葉県酒々井町助言 C0137	高木測量株式会社	H29.5.29 H29.11.24
千葉県	成田市 一部	都市計画	修正測量	2500	55.66km <sup>2</sup>	千葉県成田市助言 C0078	株式会社ウエスコ	H29.5.30 H30.1.31
千葉県	千葉市 一部	基準点管理	復旧測量(基準点)	街区三角点	1点	千葉県千葉市助言 C0032	都測量設計株式会社	H29.6.1 H29.7.31
千葉県	千葉市 一部	基準点管理	基準点測量	3級	1点	千葉県千葉市助言 C0073	株式会社恵進コンサル	H29.6.1 H29.6.30
千葉県	船橋市 一部	都市計画	復旧測量(基準点)	3級	1点	千葉県船橋市助言 C0153	株式会社光測量	H29.6.16 H29.7.31
千葉県	浦安市 一部	基準点管理	復旧測量(基準点)	3級	1点	千葉県浦安市助言 C0345	京業測量株式会社	H29.6.29 H29.11.30
千葉県	船橋市 一部	都市計画	復旧測量(基準点)	2級	2点	千葉県船橋市助言 C0185	京業測量株式会社	H29.7.10 H29.8.31
千葉県	八街市 全域	基準点管理	復旧測量(基準点) 復旧測量(基準点) 復旧測量(基準点) 復旧測量(基準点) 復旧測量(基準点)	街区三角点 街区多角点 3級 1級 2級	11点 49点 22点 20点 24点	千葉県八街市助言 C0236	株式会社ポーソーテック	H29.7.11 H30.3.23
千葉県	袖ヶ浦市 全域	基準点管理	基準点測量	3級	9点	千葉県助言 C0138	コスモ測量設計株式会社	H29.7.12 H30.1.31
千葉県	四街道市 全域 佐倉市 全域	道路計画	基準点測量 基準点測量 基準点測量 基準点測量	1級 2級 3級 4級	1点 3点 5点 29点	関東地方整備局千葉国道事務所助言 C0259	空間情報サービス株式会社	H29.7.21 H29.11.15
千葉県	千葉市 一部	その他	復旧測量(基準点)	街区多角点	1点	千葉県千葉市助言 C0172	八紘測量開発株式会社	H29.7.24 H29.8.25

関東地方

都道府県名	測量地域	測量目的	測量種別	縮尺・等級	事業量	測量計画機関(助言番号)	測量作業機関	実施時期
千葉県	柏市 全域	土地区画整理	基準点測量	2級	5点	柏市柏インター西土地区画整理組合設立準備会 助言 C0155	株式会社岡本設計企画	H29.7.25 H29.11.30
千葉県	千葉市 一部	その他	復旧測量(基準点)	街区多角点	1点	千葉県千葉市 助言 C0181	株式会社ひかり測量	H29.8.1 H29.8.31
千葉県	柏市 一部	その他	基準点測量	3級	25点	千葉県柏市 助言 C0190	国際航業株式会社	H29.8.1 H30.3.15
千葉県	袖ヶ浦市 一部	基準点管理	復旧測量(基準点)	3級	1点	千葉県袖ヶ浦市 助言 C0215	朝日測量株式会社	H29.8.1 H30.2.19
千葉県	御宿町 全域	都市計画	修正測量	2500	24.86km <sup>2</sup>	千葉県御宿町 助言 C0276	株式会社パスコ	H29.8.2 H30.1.31
千葉県	浦安市 全域	地籍調査	その他 その他	地籍図根三角点 地籍図根多角点	3点 0.72km <sup>2</sup>	千葉県浦安市 助言 C0224	京業測量株式会社	H29.8.8 H29.10.31
千葉県	柏市 一部	その他	復旧測量(基準点)	2級	1点	千葉県柏市 助言 C0216	国際航業株式会社	H29.8.21 H29.11.30
千葉県	茂原市 全域	基準点管理	基準点測量	3級	4点	千葉県 助言 C0244	光和測量株式会社	H29.9.4 H30.1.31
千葉県	袖ヶ浦市 一部	基準点管理	復旧測量(基準点)	3級	1点	千葉県袖ヶ浦市 助言 C0321	東京技工株式会社	H29.9.25 H29.12.28
千葉県	柏市 一部	都市計画	基準点測量	4級	35点	柏駅西口北地区市街地再開発準備組合 助言 C0653	国内調査測量株式会社	H29.9.25 H30.3.31
千葉県	松戸市 一部	基準点管理	復旧測量(基準点)	2級	1点	千葉県松戸市 助言 C0334	国内調査測量株式会社	H29.9.27 H29.11.30
千葉県	千葉市 一部	基準点管理	基準点測量	2級	1点	千葉県千葉市 助言 C0327	空間情報サービス株式会社	H29.9.28 H29.10.23
千葉県	船橋市 一部	都市計画	基準点測量	1級	1点	千葉県船橋市 助言 C0513	京業測量株式会社	H29.11.7 H30.1.31
千葉県	松戸市 一部	基準点管理	復旧測量(基準点) 復旧測量(基準点) 復旧測量(基準点)	1級 3級 街区多角点	1点 1点 2点	千葉県松戸市 助言 C0494	三和航測株式会社	H29.11.20 H30.1.31
千葉県	袖ヶ浦市 一部	基準点管理	基準点測量	3級	1点	千葉県袖ヶ浦市 助言 C0532	コスモ測量設計株式会社	H29.11.28 H30.2.28
千葉県	木更津市 全域	固定資産	数値撮影(デジタル) 同時調整	地上画素寸法 15cm 1000	138.94km <sup>2</sup> 138.94km <sup>2</sup>	千葉県木更津市 助言 C0432	朝日航洋株式会社	H29.12.1 H30.3.23
千葉県	松戸市 一部	基準点管理	復旧測量(基準点)	街区多角点	1点	千葉県松戸市 助言 C0555	有限会社風見測量設計	H29.12.1 H30.1.19
千葉県	袖ヶ浦市 一部	基準点管理	基準点測量	3級	1点	千葉県君津土木事務所 助言 C0531	コスモ測量設計株式会社	H29.12.8 H30.2.8
千葉県	鴨川市 一部	地すべり対策	数値図化	1000	1.29km <sup>2</sup>	千葉県安房農業事務所 助言 C0562	京業測量株式会社	H29.12.8 H30.2.20
千葉県	千葉市 一部	都市計画	復旧測量(基準点)	1級	1点	千葉県千葉市 助言 C0622	株式会社ひかり測量	H29.12.14 H30.3.18
千葉県	大多喜町 全域	固定資産	数値撮影(デジタル)	地上画素寸法 20cm	129.87km <sup>2</sup>	千葉県大多喜町 助言 C0459	株式会社パスコ 千葉支店	H29.12.15 H30.2.28
千葉県	柏市 全域	固定資産	数値撮影(デジタル)	地上画素寸法 12cm	114.9km <sup>2</sup>	千葉県柏市 助言 C0579	国際航業株式会社 千葉支店	H29.12.18 H30.1.31
千葉県	流山市 全域	固定資産	数値撮影(デジタル)	地上画素寸法 12cm	35.32km <sup>2</sup>	千葉県流山市 助言 C0489	アジア航測株式会社 千葉支店	H29.12.20 H30.3.9
千葉県	船橋市 一部	都市計画	復旧測量(基準点)	2級	1点	千葉県船橋市 助言 C0647	京業測量株式会社	H29.12.27 H30.3.31
千葉県	松戸市 一部	基準点管理	復旧測量(基準点)	街区多角点	1点	千葉県松戸市 助言 C0650	有限会社タナベ測量設計事務所	H30.1.10 H30.2.10
千葉県	袖ヶ浦市 一部	基準点管理	復旧測量(基準点)	3級	1点	千葉県袖ヶ浦市 助言 C0678	朝日測量株式会社	H30.1.18 H30.3.20
千葉県	千葉市 一部	道路計画	復旧測量(基準点)	2級	1点	千葉県千葉市 助言 C0676	弥生測量株式会社	H30.2.1 H30.3.18
東京都	江戸川区 一部 大田区 一部 品川区 一部 江東区 一部 港区 一部 中央区 一部	その他	水準測量	1級	232.6km	東京都港湾局 助言 C0081	株式会社カワコン	H26.6.25 H27.3.30
東京都	青梅市 全域	基準点管理	復旧測量(基準点) 復旧測量(基準点) 復旧測量(基準点)	2級 3級 街区多角点	183点 408点 72点	東京都青梅市 助言 C0681	株式会社八州	H27.2.19 H27.3.18
東京都	中野区 一部	地籍調査	基準点測量	地籍図根多角点	0.29km <sup>2</sup>	東京都中野区 助言 C0124	株式会社大輝	H27.6.16 H28.3.10
東京都	中野区 一部	地籍調査	基準点測量 その他	地籍図根多角点 現況・復元測量	0.14km <sup>2</sup> 0.14km <sup>2</sup>	東京都中野区 助言 C0125	双葉航測株式会社	H27.6.16 H28.3.10
東京都	江戸川区 一部	地籍調査	その他 その他	地籍図根多角測量 細部測量 現況測量	0.15km <sup>2</sup> 0.15km <sup>2</sup> 0.15km <sup>2</sup>	東京都江戸川区 助言 C0365	株式会社大洋測量設計社	H27.7.6 H28.3.31
東京都	江戸川区 一部	その他	基準点測量 基準点測量 現地測量(数値地形図作成)	3級 4級 500	58点 819点 40km	東京都江戸川区 助言 C0364	新栄測量設計株式会社 有限会社測伸コンサルタント 株式会社大洋測量設計社 株式会社瑞穂設計	H27.7.13 H28.3.31
東京都	墨田区 一部	地籍調査	復旧測量(基準点) 復旧測量(基準点) 復旧測量(基準点) その他	地籍図根三角点 地籍図根多角点 街区多角点 その他	6点 143点 23点 0.41km <sup>2</sup>	東京都墨田区 助言 C0242	社団法人東京公共囀託登記士地家屋調査士協会	H27.7.23 H28.3.10
東京都	墨田区 一部	基準点管理	復旧測量(基準点)	3級	2点	東京都水道局東部第一支所 助言 C0152	有限会社水工技研	H27.8.10 H27.9.30
東京都	豊島区 一部	基準点管理	復旧測量(基準点)	3級	16点	東京都豊島区 助言 C0262	株式会社協振技建	H27.10.1 H27.12.25
東京都	町田市 一部	その他	基準点測量	2級	1点	東京都町田市 助言 C0377	株式会社グラフィック	H27.11.1 H28.2.10
東京都	港区 一部	基準点管理	水準測量	3級	21km	東京都港区 助言 C0588	株式会社アールズ環境ソリューションズ	H27.12.4 H28.3.18

関東地方

都道府県名	測量地域	測量目的	測量種別	縮尺・等級	事業量	測量計画機関(助言番号)	測量作業機関	実施時期
東京都	中央区 一部	地籍調査	基準点測量	地籍図根多角点	47点	東京都中央区 助言 C0481	日本測地設計株式会社	H27.12.15 H28.3.10
東京都	狛江市 一部 調布市 一部	その他	基準点測量	2級	2点	東京都北多摩南部建設事務所 助言 C0496	株式会社ツカサ測量設計	H27.12.21 H28.3.24
東京都	北区 一部	基準点管理	復旧測量(基準点)	3級	1点	東京都北区 助言 C0583	株式会社協振技建	H28.2.1 H28.3.15
東京都	町田市 一部	道路計画	基準点測量 航空レーザー測量 数値撮影(デジタル) 数値図化(同時調整含む)	3級 500 500 500	15点 0.48km <sup>2</sup> 0.48km <sup>2</sup> 0.48km <sup>2</sup>	東京都町田市 助言 C0052	株式会社テイク	H28.2.11 H28.9.30
東京都	中野区 一部	その他	基準点測量	4級	94点	東京都中野区 助言 C0614	社団法人東京公共囃託 登記士地家屋調査士協会	H28.2.15 H28.2.28
東京都	江東区 一部	その他	基準点測量	3級	1点	東京都東京港管理事務所 助言 C0634	株式会社大輝	H28.2.22 H28.3.30
東京都	調布市 一部 三鷹市 一部	基準点管理	基準点測量	3級	1点	東京都北多摩南部建設事務所 助言 C0641	株式会社グラフィック	H28.3.1 H28.3.18
東京都	西東京市 一部	基準点管理	復旧測量(基準点)	3級	1点	東京都西東京市 助言 C0006	みつば測量株式会社	H28.3.14 H28.5.20
東京都	西東京市 一部	基準点管理	復旧測量(基準点) 復旧測量(基準点)	3級 4級	5点 50点	東京都西東京市 助言 C0005	株式会社大輝 森地測量有限公司 光成測量株式会社 ふんの測量事務所 高橋測量株式会社 株式会社下平工房	H28.4.1 H29.3.31
東京都	豊島区 一部	基準点管理	復旧測量(基準点)	2級	1点	東京都豊島区 助言 C0040	東日本総合計画株式会社	H28.4.1 H29.3.31
東京都	府中市 全域	その他	基準点測量	4級	100点	東京都府中市 助言 C0664	ナチュラル測量設計株式会社	H28.4.1 H29.3.31
東京都	府中市 全域	その他	基準点測量	4級	50点	東京都府中市 助言 C0665	株式会社セット技研	H28.4.1 H29.3.31
東京都	府中市 全域	道路計画	復旧測量(基準点) 基準点測量	3級 4級	4点 4点	東京都府中市 助言 C0020	愛和測量設計株式会社	H28.4.25 H29.3.31
東京都	府中市 全域	その他	基準点測量	4級	36点	東京都府中市 助言 C0022	株式会社三陽測量	H28.4.25 H29.3.31
東京都	府中市 全域	都市計画	数値撮影(デジタル)	地上画素寸法 20cm	29.43km <sup>2</sup>	東京都府中市 助言 C0031	株式会社バスコ	H28.5.1 H29.3.10
東京都	青梅市 一部	森林計画	基準点測量	3級	9点	東京都青梅市 助言 C0096	国際測地株式会社	H28.5.17 H28.12.7
東京都	世田谷区 一部	土地区画整理	基準点測量	4級	24点	千歳台二丁目北土地区画整理 共同施工者 助言 C0081	株式会社八州	H28.6.7 H28.8.31
東京都	板橋区 一部	総合計画	基準点測量	4級	37点	東京都板橋区 助言 C0112	有限会社泰斗測量	H28.6.8 H29.2.24
東京都	板橋区 一部	総合計画	基準点測量	4級	38点	東京都板橋区 助言 C0116	有限会社泰斗測量	H28.6.8 H29.2.3
東京都	府中市 一部 三鷹市 一部 武蔵野市 一部	その他	基準点測量 基準点測量	3級 4級	5点 18点	東京都北多摩南部建設事務所 助言 C0142	ナチュラル測量設計株式会社	H28.6.13 H28.12.6
東京都	町田市 全域	その他	数値図化(同時調整含む)	1000	71.8km <sup>2</sup>	東京都町田市 助言 C0150	朝日航洋株式会社	H28.6.16 H29.3.22
東京都	江戸川区 一部	土地区画整理	基準点測量 現地測量(数値地形図作成)	4級 500	45点 0.041km <sup>2</sup>	東京都江戸川区 助言 C0097	日本測地設計株式会社	H28.6.17 H29.3.10
東京都	中野区 一部	地籍調査	基準点測量 その他	地籍図根多角点 細部図根点測量	0.14km <sup>2</sup> 0.14km <sup>2</sup>	東京都中野区 助言 C0251	株式会社協振技建	H28.6.18 H29.3.10
東京都	中野区 一部	その他	数値撮影(デジタル)	地上画素寸法 12cm	15.6km <sup>2</sup>	東京都中野区 助言 C0220	国際航業株式会社	H28.6.25 H29.2.28
東京都	江戸川区 一部	その他	基準点測量 基準点測量 現地測量(数値地形図作成)	3級 4級 500	15点 702点 35.9km	東京都江戸川区 助言 C0293	株式会社コスモエンジニアリング 新栄測量設計株式会社 株式会社大洋測量設計社 有限会社測伸コンサルタ	H28.6.27 H29.3.31
東京都	江戸川区 一部	土地区画整理	基準点測量	4級	28点	東京都第一市街地整備事務所 助言 C0106	株式会社日測	H28.7.1 H29.3.3
東京都	港区 一部	その他	基準点測量 基準点測量	3級 4級	7点 33点	東京都第二市街地整備事務所 助言 C0127	株式会社ヤチホ	H28.7.8 H29.3.10
東京都	小平市 一部	その他	基準点測量	3級	4点	東京都北多摩北部建設事務所 助言 C0238	株式会社大和測量設計事務所	H28.7.8 H28.12.6
東京都	葛飾区 一部	地籍調査	基準点測量 基準点測量	4級 細部図根点	33点 12点	東京都葛飾区 助言 C0457	有限会社伊藤測量事務所	H28.7.8 H29.2.7
東京都	葛飾区 一部	その他	基準点測量 基準点測量	4級 細部図根点	73点 14点	東京都葛飾区 助言 C0489	株式会社グローバル測量設計	H28.7.8 H29.2.7
東京都	新宿区 一部	その他	基準点測量	地籍図根多角測量	0.2km <sup>2</sup> 99点	東京都新宿区 助言 C0149	株式会社ヤチホ	H28.7.10 H29.3.10
東京都	中央区 一部 港区 一部 江東区 一部 品川区 一部 大田区 一部 江戸川区 一部	その他	水準測量	1級	231.2km	東京都港湾局 助言 C0128	株式会社中庭測量コンサルタ	H28.7.11 H29.3.30
東京都	江戸川区 一部	地籍調査	基準点測量 基準点測量 現地測量(数値地形図作成)	3級 4級 500	144点 44点 9.2km	東京都江戸川区 助言 C0294	有限会社ファースト測量	H28.7.11 H29.3.31
東京都	八丈町 一部	道路計画	基準点測量	3級	1点	東京都八丈町 助言 C0162	株式会社キミコン	H28.7.15 H29.2.9
東京都	東久留米市 一部	基準点管理	基準点測量	3級	14点	東京都北多摩北部建設事務所 助言 C0178	邦栄測量設計株式会社	H28.7.15 H29.3.8
東京都	小平市 一部	その他	基準点測量	3級	19点	東京都北多摩北部建設事務所 助言 C0161	大輝測量株式会社	H28.7.19 H29.1.18
東京都	葛飾区 一部	地籍調査	基準点測量	4級	123点	東京都葛飾区 助言 C0477	株式会社大輝	H28.7.19 H29.3.1
東京都	北区 一部	その他	基準点測量	4級	41点	東京都北区 助言 C0182	南海測量設計株式会社	H28.7.22 H29.3.31

関東地方

都道府県名	測量地域	測量目的	測量種別	縮尺・等級	事業量	測量計画機関(助言番号)	測量作業機関	実施時期
東京都	北区 一部	その他	基準点測量	4級	82点	東京都北区 助言 C0183	株式会社英設計事務所	H28.7.26 H29.3.31
東京都	文京区 一部	道路台帳	基準点測量	2級	1点	東京都文京区 助言 C0742	第一航業株式会社	H28.7.26 H29.3.31
東京都	文京区 一部	道路台帳	基準点測量	3級	105点	東京都文京区 助言 C0743	第一航業株式会社	H28.7.26 H29.3.31
東京都	渋谷区 一部	その他	基準点測量	4級	172点	法務省東京法務局 助言 C0366	一般社団法人東京公共 嘱託登記土地家屋調査 士協会	H28.7.28 H30.1.31
東京都	杉並区 一部	地籍調査	基準点測量	2級	6点	東京都杉並区 助言 C0232	都市再生調査事業協同 組合	H28.7.29 H29.2.28
東京都	北区 一部	その他	基準点測量	4級	87点	東京都北区 助言 C0204	東洋測量株式会社	H28.7.30 H29.3.17
東京都	稲城市 一部	土地区画 整理	基準点測量 基準点測量	3級 4級	14点 100点	稲城上平尾土地区画整理組合 助言 C0196	大和測量株式会社	H28.8.1 H28.9.30
東京都	足立区 一部	土地区画 整理	基準点測量 基準点測量	3級 4級	4点 40点	東京都足立区 助言 C0200	株式会社大坪コンサルタ ント	H28.8.1 H29.3.15
東京都	八丈町 一部	その他	基準点測量 基準点測量	2級 3級	2点 1点	東京都八丈町 助言 C0210	株式会社中央技術コン サルタンツ	H28.8.1 H29.2.28
東京都	北区 一部	道路計画	基準点測量	4級	508点	東京都北区 助言 C0214	三和航測株式会社	H28.8.1 H29.3.10
東京都	府中市 一部	地籍調査	基準点測量	地籍図根多角点	0.03km <sup>2</sup> 16点	東京都府中市 助言 C0198	株式会社ユニオン技術	H28.8.10 H29.3.3
東京都	葛飾区 一部	道路台帳	基準点測量	4級	68点	東京都葛飾区 助言 C0462	有限会社伊藤測量事務 所	H28.8.10 H29.2.23
東京都	葛飾区 一部	道路台帳	基準点測量	4級	62点	東京都葛飾区 助言 C0505	有限会社中島測量事務 所	H28.8.10 H29.2.23
東京都	足立区 一部	その他	基準点測量	4級	397点	東京都足立区 助言 C0237	足立区	H28.8.12 H29.3.31
東京都	足立区 一部	その他	基準点測量	4級	48点	東京都足立区 助言 C0253	足立区	H28.8.12 H29.3.31
東京都	武蔵村山市 一部	その他	基準点測量	3級	2点	東京都北多摩北部建設事務所 助言 C0326	株式会社ヤチホ	H28.8.12 H29.3.13
東京都	杉並区 一部	その他	基準点測量	4級	5点	東京都杉並区 助言 C0211	都市再生調査事業協同 組合	H28.8.15 H28.11.30
東京都	府中市 一部	その他	基準点測量	4級	100点	東京都府中市 助言 C0277	株式会社ユニオン技術	H28.8.17 H28.10.31
東京都	北区 一部	その他	基準点測量	4級	101点	東京都北区 助言 C0244	株式会社ランド・スケール	H28.8.22 H29.3.17
東京都	中央区 一部	地籍調査	基準点測量 基準点測量	地籍図根多角点 細部図根点	51点 23点	東京都中央区 助言 C0423	双葉航測株式会社	H28.8.22 H29.3.10
東京都	練馬区 一部 中野区 一部	その他	復旧測量(基 準点)	2級	3点	東京都建設局第三建設事務所 助言 C0491	大和測量設計株式会社	H28.8.22 H29.3.13
東京都	全域	地盤変動 調査	水準測量	1級	625km	東京都土木技術支援・人材育 成センター 助言 C0483	株式会社協立コンサルタ ンツ 株式会社八州	H28.8.26 H29.3.24
東京都	三鷹市 一部	地籍調査	基準点測量	3級	76点	東京都三鷹市 助言 C0212	大輝測量株式会社	H28.8.28 H29.2.28
東京都	八王子市 一部	基準点管 理	復旧測量(基 準点)	3級	1点	東京都八王子市 助言 C0287	株式会社CSS技術開発	H28.8.29 H28.9.30
東京都	板橋区 一部	地籍調査	基準点測量	4級	114点	東京都板橋区 助言 C0296	株式会社ユニオン技術	H28.9.6 H29.3.10
東京都	中野区 一部	その他	基準点測量 基準点測量 その他の応用 測量	3級 4級 その他	12点 50点 0.0072km <sup>2</sup>	東京都中野区 助言 C0304	双葉航測株式会社	H28.9.6 H29.3.21
東京都	足立区 一部 板橋区 一部 渋谷区 一部 大田区 一部 台東区 一部 新宿区 一部	練馬区 一部 荒川区 一部 世田谷区 一部 品川区 一部 文京区 一部 中央区 一部	その他	基準点測量 基準点測量 その他	12点 206点 204点	関東地方整備局東京国道事務 所 助言 C0340	株式会社オリス	H28.9.9 H29.2.28
東京都	練馬区 一部	地籍調査	基準点測量 基準点測量	地籍図根多角点 街区細部図根点	23点 79点	東京都練馬区 助言 C0301	三和航測株式会社	H28.9.20 H29.2.20
東京都	西東京市 一部	基準点管 理	復旧測量(基 準点) 復旧測量(基 準点) 復旧測量(基 準点)	3級 4級 節点	2点 2点 1点	東京都西東京市 助言 C0289	ツチヤ測量事務所	H28.10.1 H29.3.31
東京都	小笠原村 一部	道路計画	航空レーザ測 量	1000	5.8km <sup>2</sup>	東京都小笠原支庁 助言 C0315	国際航業株式会社	H28.10.1 H28.12.31
東京都	練馬区 一部	地籍調査	基準点測量 基準点測量	地籍図根多角点 街区細部図根点	29点 71点	東京都練馬区 助言 C0325	練馬測量設計調査協同 組合	H28.10.3 H29.2.20
東京都	杉並区 一部	道路台帳	復旧測量(基 準点) 復旧測量(基 準点)	2級 3級	1点 9点	東京都杉並区 助言 C0436	第一航業株式会社	H28.10.3 H29.3.13
東京都	目黒区 一部	道路計画	基準点測量	3級	2点	東京都第一建設事務所 助言 C0362	株式会社八州	H28.10.6 H29.1.24
東京都	西東京市 一部	基準点管 理	復旧測量(基 準点)	節点	1点	東京都西東京市 助言 C0288	株式会社協振技建	H28.10.7 H28.10.18
東京都	西東京市 一部	基準点管 理	復旧測量(基 準点)	3級	1点	東京都西東京市 助言 C0312	株式会社下平工房	H28.10.7 H29.1.24
東京都	狛江市 全域	総合計画	水準測量	3級	61.4km	東京都狛江市 助言 C0402	株式会社大輝	H28.10.11 H29.3.3
東京都	国分寺市 一部	地籍調査	基準点測量	4級	0.11km <sup>2</sup> 31点	東京都国分寺市 助言 C0503	信和測量株式会社	H28.10.13 H29.3.10
東京都	江東区 一部	その他	基準点測量	4級	111点	東京都江東区 助言 C0374	東建調査設計株式会社	H28.10.17 H29.3.16
東京都	板橋区 一部 豊島区 一部	その他	基準点測量	2級	3点	東京都第四建設事務所 助言 C0398	株式会社大輝	H28.10.17 H29.3.13
東京都	江東区 一部	地籍調査	基準点測量	地籍図根多角点	135点	東京都江東区 助言 C0443	大和探査技術株式会社	H28.10.18 H29.2.28
東京都	三鷹市 一部	地籍調査	基準点測量	2級	3点	東京都三鷹市 助言 C0437	株式会社こうそく	H28.10.21 H29.2.28



関東地方

都道府県名	測量地域	測量目的	測量種別	縮尺・等級	事業量	測量計画機関(助言番号)	測量作業機関	実施時期
東京都	足立区 一部	基準点管理	基準点測量 基準点測量 復旧測量(基準点)	3級 4級 4級	6点 11点 25点	東京都足立区助言 C0365	足立区	H28.10.24 H29.3.24
東京都	西東京市 一部	道路台帳	基準点測量	3級	1点	東京都北多摩南部建設事務所助言 C0608	山王測量設計株式会社	H28.10.24 H29.3.8
東京都	新宿区 一部 渋谷区 一部	その他	基準点測量 基準点測量	2級 3級	2点 13点	東京都建設局第三建設事務所助言 C0413	国際測地株式会社	H28.10.27 H29.3.13
東京都	江戸川区 一部	土地区画整理	基準点測量	4級	8点	東京都第一市街地整備事務所助言 C0472	株式会社中庭測量コンサルタント	H28.10.31 H29.3.17
東京都	町田市 一部	総合計画	基準点測量 基準点測量	3級 4級	1点 15点	東京都町田市助言 C0488	有限会社共和技建	H28.11.1 H29.3.10
東京都	あきる野市 一部	土地区画整理	基準点測量 基準点測量 水準測量	3級 4級 3級	3点 0.03km <sup>2</sup> 1.1km	あきる野市初雁土地区画整理組合助言 C0459	東日本総合計画株式会社	H28.11.3 H29.3.31
東京都	中野区 一部	その他	基準点測量	4級	129点	東京都中野区助言 C0480	社団法人東京公共嘱託登記土地家屋調査士協会	H28.11.7 H29.3.10
東京都	昭島市 一部	基準点管理	復旧測量(基準点)	3級	1点	東京都昭島市助言 C0481	曙測量設計株式会社	H28.11.7 H29.1.27
東京都	全域	地盤変動調査	水準測量	2級	75km	東京都土木技術支援・人材育成センター助言 C0486	株式会社タハラ測量	H28.11.8 H29.3.24
東京都	板橋区 一部	総合計画	基準点測量	4級	15点	東京都板橋区助言 C0630	新日本測量設計株式会社	H28.11.8 H29.1.31
東京都	国立市 一部	基準点管理	復旧測量(基準点)	3級	3点	東京都国立市助言 C0494	株式会社大輝	H28.11.14 H29.2.17
東京都	港区 一部	基準点管理	水準測量	3級	71km	東京都港区助言 C0618	株式会社協振技建	H28.11.15 H29.3.24
東京都	江戸川区 一部	その他	基準点測量	3級	5点	東京都第五建設事務所助言 C0545	東日本総合計画株式会社	H28.11.21 H29.3.15
東京都	青梅市 一部	道路管理	復旧測量(基準点)	3級	1点	東京都青梅市助言 C0565	多摩測地	H28.11.28 H29.1.27
東京都	あきる野市 一部	道路管理	基準点測量	3級	4点	東京都西多摩建設事務所助言 C0525	昭和株式会社	H28.12.1 H29.3.24
東京都	青梅市 全域	固定資産	数値撮影(デジタル)	地上画素寸法 16cm	103.31km <sup>2</sup>	東京都青梅市助言 C0644	朝日航洋株式会社	H28.12.1 H29.3.24
東京都	羽村市 全域	固定資産	数値撮影(デジタル)	地上画素寸法 16cm	9.9km <sup>2</sup>	東京都羽村市助言 C0646	朝日航洋株式会社	H28.12.1 H29.3.24
東京都	日の出町 全域	固定資産	数値撮影(デジタル)	地上画素寸法 16cm	28.07km <sup>2</sup>	東京都日の出町助言 C0649	朝日航洋株式会社	H28.12.1 H29.3.24
東京都	葛飾区 一部	道路台帳	基準点測量	4級	67点	東京都葛飾区助言 C0660	株式会社大坪コンサルタンツ	H28.12.1 H29.3.16
東京都	世田谷区 全域	道路管理	修正測量	500	58.05km <sup>2</sup>	東京都世田谷区助言 C0626	国際航業株式会社	H28.12.7 H29.3.24
東京都	東村山市 一部	土地区画整理	基準点測量	4級	25点	東村山市廻田町一丁目土地区画整理組合助言 C0556	株式会社双葉	H28.12.8 H28.12.20
東京都	昭島市 一部	基準点管理	復旧測量(基準点)	3級	1点	東京都昭島市助言 C0598	曙測量設計株式会社	H28.12.8 H29.2.20
東京都	板橋区 一部	その他	基準点測量	4級	163点	東京都板橋区助言 C0606	新日本測量設計株式会社	H28.12.8 H29.3.15
東京都	町田市 一部	基準点管理	基準点測量	2級	2点	東京都町田市助言 C0575	有限会社ランドサーベイ	H28.12.9 H29.3.29
東京都	福生市 全域	固定資産	数値撮影(デジタル)	地上画素寸法 16cm	10.16km <sup>2</sup>	東京都福生市助言 C0645	朝日航洋株式会社	H28.12.10 H29.3.24
東京都	あきる野市 全域	固定資産	数値撮影(デジタル)	地上画素寸法 16cm	73.47km <sup>2</sup>	東京都あきる野市助言 C0647	朝日航洋株式会社	H28.12.10 H29.3.24
東京都	板橋区 一部	その他	基準点測量	4級	122点	東京都板橋区助言 C0607	株式会社名護測量設計	H28.12.12 H29.3.15
東京都	足立区 一部	土地区画整理	基準点測量	4級	10点	東京都第一市街地整備事務所助言 C0619	株式会社双葉	H28.12.12 H29.3.15
東京都	港区 一部	道路計画	基準点測量 基準点測量	3級 4級	9点 70点	東京都第一建設事務所助言 C0600	株式会社ヤチホ	H28.12.14 H29.3.9
東京都	板橋区 一部	その他	基準点測量	4級	13点	東京都板橋区助言 C0629	新日本測量設計株式会社	H28.12.14 H29.3.15
東京都	町田市 一部	その他	基準点測量	4級	25点	東京都町田市助言 C0636	中央サーベ株式会社	H28.12.26 H29.3.31
東京都	瑞穂町 一部	固定資産	数値撮影(デジタル)	地上画素寸法 16cm	16.85km <sup>2</sup>	東京都瑞穂町助言 C0648	朝日航洋株式会社	H28.12.26 H29.3.24
東京都	町田市 全域	その他	数値撮影(デジタル) 同時調整 写真地図作成(デジタルオルソ)	地上画素寸法 10cm 1000 1000	71.8km <sup>2</sup> 71.8km <sup>2</sup> 71.8km <sup>2</sup>	東京都町田市助言 C0439	朝日航洋株式会社	H29.1.1 H29.3.21
東京都	日野市 全域	固定資産	数値撮影(デジタル) 同時調整	地上画素寸法 12cm 地上画素寸法 12cm	27.55km <sup>2</sup> 27.55km <sup>2</sup>	東京都日野市助言 C0574	国際航業株式会社	H29.1.1 H29.3.31
東京都	江東区 一部	道路台帳	基準点測量	3級	5点	東京都第五建設事務所助言 C0653	株式会社大洋測量設計社	H29.1.10 H29.3.22
東京都	北区 一部	道路台帳	基準点測量	3級	21点	東京都北区助言 C0671	東洋測量株式会社	H29.1.16 H29.3.31
東京都	目黒区 一部	基準点管理	復旧測量(基準点) 復旧測量(基準点)	街区多角点 節点	3点 3点	東京都目黒区助言 C0733	画地測量設計株式会社	H29.1.16 H29.3.17
東京都	稲城市 一部	基準点管理	基準点測量 復旧測量(基準点)	2級 3級	2点 1点	東京都稲城市助言 C0727	株式会社日豊	H29.1.17 H29.3.17
東京都	狛江市 一部	総合計画	基準点測量 基準点測量	2級 3級	3点 7点	東京都狛江市助言 C0654	株式会社大輝	H29.1.20 H29.3.15
東京都	中央区 一部	基準点管理	復旧測量(基準点)	3級	7点	東京都中央区助言 C0674	双葉航測株式会社	H29.1.20 H29.3.24
東京都	練馬区 一部 豊島区 一部 杉並区 一部 新宿区 一部	道路台帳	基準点測量 基準点測量 復旧測量(基準点)	2級 3級 3級	3点 11点 7点	東京都建設局第三建設事務所助言 C0683	大輝測量株式会社	H29.1.20 H29.3.7

関東地方

都道府県名	測量地域	測量目的	測量種別	縮尺・等級	事業量	測量計画機関(助言番号)	測量作業機関	実施時期
東京都	杉並区 一部	その他	基準点測量	4級	23点	東京都杉並区 助言 C0737	大和測量設計株式会社	H29.1.24 H29.3.15
東京都	中央区 一部	その他	基準点測量	3級	4点	東京都第一市街地整備事務所 助言 C0686	昭和株式会社	H29.1.27 H29.3.10
東京都	千代田区 一部	基準点管理	復旧測量(基準点)	3級	1点	東京都千代田区 助言 C0691	株式会社日測	H29.1.27 H29.1.31
東京都	青梅市 一部	その他	基準点測量	3級	3点	東京都西多摩建設事務所 助言 C0692	ナチュラル測量設計株式会社	H29.1.30 H29.3.28
東京都	足立区 一部	その他	基準点測量	4級	70点	東京都足立区 助言 C0682	ヒューマン測量設計株式会社	H29.2.1 H29.3.31
東京都	杉並区 一部	基準点管理	復旧測量(基準点) 復旧測量(基準点)	3級	1点 街区多角点 1点	東京都杉並区 助言 C0698	大和測量設計株式会社	H29.2.6 H29.2.17
東京都	八王子市 一部	基準点管理	復旧測量(基準点)	3級	1点	東京都八王子市 助言 C0704	大地測量設計株式会社	H29.2.6 H29.3.24
東京都	練馬区 一部	基準点管理	復旧測量(基準点) 復旧測量(基準点)	3級	296点 309点	東京都練馬区 助言 C0713	三和航測株式会社	H29.2.8 H29.3.22
東京都	日野市 一部	土地区画整理	基準点測量 基準点測量 復旧測量(基準点) 復旧測量(基準点)	3級 4級 2級 3級	3点 37点 2点 4点	日野市川辺堀之内土地区画整理組合 助言 C0717	株式会社オオバ	H29.2.8 H29.3.31
東京都	東大和市 一部	土地区画整理	復旧測量(基準点) その他	4級 500	3点 0.006km <sup>2</sup>	東京都東大和市 助言 C0701	大和測量株式会社	H29.2.13 H29.2.17
東京都	福生市 一部	道路計画	基準点測量 水準測量 現地測量(数値地形図作成)	4級 3級 その他	4点 1.6km 0.013km <sup>2</sup>	東京都西多摩建設事務所 助言 C0726	有限会社プラン・メジュール	H29.2.13 H29.3.28
東京都	八王子市 一部	基準点管理	基準点測量	2級	8点	東京都八王子市 助言 C0734	株式会社八州	H29.2.17 H29.3.24
東京都	葛飾区 一部	道路計画	復旧測量(基準点)	3級	2点	東京都葛飾区 助言 C0765	高浪測量設計事務所	H29.2.20 H29.3.24
東京都	豊島区 一部	基準点管理	復旧測量(基準点) 復旧測量(基準点)	2級 3級	1点 1点	東京都豊島区 助言 C0746	東日本総合計画株式会社	H29.2.21 H29.3.31
東京都	小平市 一部	基準点管理	復旧測量(基準点)	2級	1点	東京都小平市 助言 C0730	第一航業株式会社	H29.2.24 H29.3.31
東京都	狛江市 一部	総合計画	基準点測量	3級	1点	東京都狛江市 助言 C0724	株式会社大輝	H29.2.27 H29.3.31
東京都	江東区 一部	道路管理	基準点測量	2級	1点	東京都建設局 助言 C0790	株式会社CSS技術開発	H29.3.13 H29.4.28
東京都	杉並区 一部	道路台帳	基準点測量	4級	11点	東京都杉並区 助言 C0115	第一航業株式会社	H29.4.1 H30.2.16
東京都	調布市 一部	道路計画	復旧測量(基準点)	3級	1点	東京都調布市 助言 C0787	近畿測量株式会社	H29.4.1 H29.6.30
東京都	葛飾区 一部	河川計画	復旧測量(基準点)	3級	7点	東京都葛飾区 助言 C0020	株式会社CSS技術開発	H29.5.1 H29.5.31
東京都	調布市 一部	道路計画	復旧測量(基準点)	3級	1点	東京都調布市 助言 C0021	光成測量株式会社	H29.5.1 H29.10.15
東京都	昭島市 一部	基準点管理	復旧測量(基準点)	3級	1点	東京都昭島市 助言 C0028	株式会社協振技建	H29.5.8 H29.7.7
東京都	八丈町 一部	都市計画	基準点測量	2級	3点	東京都八丈町 助言 C0105	株式会社フジヤマ	H29.5.17 H29.12.25
東京都	北区 一部	基準点管理	基準点測量 基準点測量 復旧測量(基準点) 基準点測量	2級 3級 3級 4級	2点 1点 2点 7点	東京都北区 助言 C0058	東洋測量株式会社	H29.5.22 H29.7.31
東京都	国分寺市 全域 国立市 全域	道路台帳	基準点測量	3級	13点	東京都北多摩北部建設事務所 助言 C0124	株式会社小橋	H29.5.22 H30.1.22
東京都	大田区 一部	空港計画	復旧測量(基準点) 復旧測量(基準点) 復旧測量(水準)	1級 2級 2級	8点 16点 30.6km	関東地方整備局東京空港整備事務所 助言 C0066	株式会社パスコ	H29.5.29 H29.9.15
東京都	世田谷区 全域	道路管理	修正測量	500	58.05km <sup>2</sup>	東京都世田谷区 助言 C0062	国際航業株式会社	H29.5.31 H29.9.30
東京都	練馬区 一部	土地区画整理	数値図化 基準点測量	500 4級	0.012km <sup>2</sup> 12点	三原台二丁目東土地区画整理 事業共同施行者 助言 C0071	大和測量株式会社	H29.6.1 H29.8.31
東京都	武蔵野市 全域	道路管理	復旧測量(基準点) 基準点測量	2級 2級	41点 28点	東京都武蔵野市 助言 C0127	株式会社ヤチホ	H29.6.8 H30.2.14
東京都	清瀬市 全域	基準点管理	基準点測量	3級	1点	東京都北多摩北部建設事務所 助言 C0090	株式会社CSS技術開発	H29.6.10 H29.7.15
東京都	北区 一部	その他	基準点測量	4級	13点	東京都北区 助言 C0116	三和航測株式会社	H29.6.15 H29.7.14
東京都	東久留米市 一部	その他	復旧測量(基準点)	3級	1点	東京都東久留米市 助言 C0270	株式会社パスコ	H29.6.28 H29.12.28
東京都	新宿区 一部	基準点管理	復旧測量(基準点) 復旧測量(基準点)	2級	209点 街区多角点 142点	東京都新宿区 助言 C0163	株式会社八州	H29.6.29 H30.2.9
東京都	町田市 一部	その他	基準点測量 基準点測量	2級 3級	2点 1点	東京都町田市 助言 C0218	有限会社ランドサーベイ	H29.7.3 H29.11.30
東京都	三鷹市 一部	その他	基準点測量	3級	7点	東京都北多摩南部建設事務所 助言 C0143	株式会社大輝	H29.7.10 H29.12.25
東京都	豊島区 全域	その他	基準点測量	4級	11点	独立行政法人都市再生機構 助言 C0148	株式会社四門	H29.7.10 H29.8.31
東京都	北区 一部	道路台帳	基準点測量	4級	10点	東京都北区 助言 C0149	東洋測量株式会社	H29.7.10 H29.11.30

関東地方

都道府県名	測量地域	測量目的	測量種別	縮尺・等級	事業量	測量計画機関(助言番号)	測量作業機関	実施時期
東京都	東久留米市 一部	道路計画	数値撮影(デジタル) 数値図化	500	4.68km <sup>2</sup> 0.12km <sup>2</sup>	東京都東久留米市助言 C0158	株式会社大輝	H29.7.19 H29.10.20
東京都	あきる野市 全域	その他	基準点測量	2級	3点	東京都あきる野市助言 C0183	株式会社タハラ測量	H29.7.19 H29.9.30
東京都	中野区 一部	地籍調査	その他 その他 その他	地籍図根多角点 細部図根点 地籍図根多角測量	9点 56点 0.09km <sup>2</sup>	東京都中野区助言 C0332	株式会社八州	H29.7.19 H30.3.9
東京都	三鷹市 全域	基準点管理	基準点測量 復旧測量(基準点)	3級 3級	3点 2点	東京都北多摩南部建設事務所助言 C0178	三和航測株式会社	H29.7.20 H30.12.25
東京都	町田市 一部	その他	基準点測量 基準点測量	3級 4級	4点 64点	東京都町田市助言 C0161	株式会社大坪コンサルタン	H29.7.24 H29.10.23
東京都	八王子市 一部	基準点管理	復旧測量(基準点)	3級	2点	東京都八王子市助言 C0192	株式会社東横測量設計事務所	H29.8.1 H29.9.25
東京都	港区 一部	その他	基準点測量 基準点測量	2級 4級	2点 6点	東京都第一建設事務所助言 C0256	株式会社興和設計工務事務所	H29.8.4 H29.12.11
東京都	昭島市 一部	基準点管理	復旧測量(基準点)	3級	1点	東京都昭島市助言 C0176	株式会社ふくみ	H29.8.6 H29.8.28
東京都	小金井市 全域	道路管理	復旧測量(基準点)	3級	1点	東京都北多摩南部建設事務所助言 C0200	十勝技術開発	H29.8.10 H29.11.27
東京都	日の出町 全域 あきる野市 全域	道路台帳	基準点測量	3級	5点	東京都西多摩建設事務所助言 C0233	株式会社大輝	H29.8.15 H30.1.29
東京都	世田谷区 全域	基準点管理	復旧測量(基準点) 復旧測量(基準点)	2級 3級	2点 213点	東京都世田谷区助言 C0191	株式会社新日本コンサルタント	H29.8.16 H30.2.15
東京都	府中市 全域	道路台帳	基準点測量	4級	100点	東京都府中市助言 C0170	株式会社セット技研	H29.8.21 H29.10.31
東京都	中央区 一部 文京区 一部 品川区 一部 豊島区 全域 荒川区 一部 足立区 一部 江戸川区 全域	港区 全域 台東区 一部 大田区 一部 北区 全域 板橋区 一部 葛飾区 全域	その他	その他	道路基準点 223点	関東地方整備局東京国道事務所助言 C0262	株式会社八州	H29.8.22 H30.2.28
東京都	板橋区 一部	道路台帳	基準点測量	4級	132点	東京都板橋区助言 C0253	アキインターナショナル株式会社	H29.8.25 H29.11.17
東京都	板橋区 一部	道路台帳	基準点測量	4級	86点	東京都板橋区助言 C0254	アキインターナショナル株式会社	H29.8.25 H29.11.2
東京都	板橋区 一部	道路台帳	基準点測量	4級	127点	東京都板橋区助言 C0255	アキインターナショナル株式会社	H29.8.25 H29.11.17
東京都	青梅市 全域	基準点管理	復旧測量(基準点)	3級	2点	東京都青梅市助言 C0264	有限会社ジオプランニング	H29.9.4 H29.9.22
東京都	渋谷区 一部	その他	基準点測量	4級	96点	法務省東京法務局助言 C0355	一般社団法人東京公共嘱託登記士地家屋調査士協会	H29.9.4 H31.3.31
東京都	狛江市 一部	総合計画	基準点測量 基準点測量 復旧測量(基準点)	2級 3級 街区多角点	1点 2点 1点	東京都狛江市助言 C0225	邦楽測量設計株式会社	H29.9.15 H29.10.31
東京都	狛江市 一部	総合計画	基準点測量 基準点測量 復旧測量(基準点)	2級 3級 街区多角点	1点 3点 2点	東京都狛江市助言 C0269	株式会社大輝	H29.9.15 H29.10.31
東京都	豊島区 一部	その他	基準点測量	4級	26点	独立行政法人都市再生機構東日本都市再生本部助言 C0308	株式会社オリエンタルコンサルタンツ	H29.9.25 H30.3.16
東京都	東村山市 全域 立川市 全域	道路管理	基準点測量	3級	9点	東京都北多摩北部建設事務所助言 C0374	株式会社グラフィック	H29.9.25 H30.3.23
東京都	大島町 一部	砂防計画	航空レーザ測量	500	1.29km <sup>2</sup>	東京都総務局大島支庁助言 C0378	株式会社パスコ 東京支店	H29.10.4 H30.2.28
東京都	渋谷区 全域	総合計画	基準点測量 基準点測量 水準測量 水準測量	2級 4級 3級 4級	2点 80点 3km 3km	独立行政法人日本スポーツ振興センター助言 C0363	株式会社八州	H29.10.11 H29.12.22
東京都	昭島市 一部	基準点管理	復旧測量(基準点)	3級	1点	東京都昭島市助言 C0289	国際測地株式会社	H29.10.16 H29.12.18
東京都	葛飾区 一部	道路計画	復旧測量(基準点)	3級	1点	東京都葛飾区助言 C0354	浜野測量事務所	H29.10.16 H30.3.12
東京都	大田区 一部	基準点管理	復旧測量(基準点)	2級	1点	東京都大田区助言 C0335	株式会社中庭測量コンサルタント	H29.11.1 H29.12.22
東京都	昭島市 一部	基準点管理	基準点測量	3級	1点	東京都昭島市助言 C0019	株式会社グラフィック	H29.11.6 H29.12.28
東京都	江東区 一部	道路台帳	基準点測量	4級	60点	東京都江東区助言 C0437	株式会社すみれ測量設計事務所	H29.11.15 H30.2.27
東京都	あきる野市 一部 瑞穂町 一部	道路台帳	基準点測量 基準点測量	2級 3級	1点 5点	東京都西多摩建設事務所助言 C0463	山王測量設計株式会社	H29.11.15 H30.3.2
東京都	青梅市 全域	基準点管理	復旧測量(基準点)	3級	1点	東京都青梅市助言 C0499	株式会社ジープラン	H29.11.22 H29.12.7
東京都	あきる野市 一部	道路台帳	基準点測量	3級	3点	東京都西多摩建設事務所助言 C0512	株式会社プランニングマップ	H29.11.27 H30.3.22
東京都	千代田区 一部	基準点管理	復旧測量(基準点)	街区多角点	1点	東京都千代田区助言 C0518	有限会社トムズ測量	H29.12.8 H29.12.28
東京都	昭島市 一部	基準点管理	復旧測量(基準点)	3級	1点	東京都昭島市助言 C0602	曙測量設計株式会社	H29.12.8 H30.1.29
東京都	町田市 全域	その他	数値撮影(デジタル) 数値撮影(デジタル)	地上画素寸法 10cm 1000	71.8km <sup>2</sup> 71.8km <sup>2</sup>	東京都町田市助言 C0312	朝日航洋株式会社	H30.1.1 H30.3.23
東京都	東大和市 一部	土地区画整理	数値図化	500	0.007km <sup>2</sup>	東京都東大和市助言 C0626	大和測量株式会社	H30.1.4 H30.1.19
東京都	千代田区 一部	基準点管理	復旧測量(基準点)	街区多角点	1点	東京都千代田区助言 C0680	ビッグ測量設計株式会社	H30.1.25 H30.3.31

関東地方

都道府県名	測量地域	測量目的	測量種別	縮尺・等級	事業量	測量計画機関(助言番号)	測量作業機関	実施時期
東京都	江東区 一部	その他	基準点測量	3級	4点	公益財団法人東京オリンピック・パラリンピック競技大会組織委員会会場整備局助言 C0701	株式会社パスコ 東京支店	H30.1.31 H30.1.31
神奈川県	相模原市 一部	その他	基準点測量	3級	24点	神奈川県相模原市助言 C0279	測建株式会社 有限会社岡本測量設計	H26.7.3 H26.11.7
神奈川県	茅ヶ崎市 一部	基準点管理	基準点測量 基準点測量	1級 3級	1点 37点	神奈川県茅ヶ崎市助言 C0163	中野設計工務株式会社	H26.9.1 H27.2.27
神奈川県	座間市 一部	道路計画	数値図化	1000	0.44km <sup>2</sup>	神奈川県厚木土木事務所東部センター助言 C0492	株式会社パスコ	H26.11.19 H27.2.15
神奈川県	綾瀬市 一部	土地区画整理	基準点測量 その他 その他	4級 地区界測量 街区出来形確認 測量 画地出来形測量	16点 0.023km <sup>2</sup> 0.018km <sup>2</sup> 0.018km <sup>2</sup>	早川上原土地区画整理組合助言 C0459	日本都市整備株式会社	H27.4.1 H28.3.31
神奈川県	藤沢市 全域	道路管理	数値撮影(デジタル) 同時調整 数値図化 写真地図作成(デジタルオルソ) MMS計測	500 500 500 500	69.51km <sup>2</sup> 69.51km <sup>2</sup> 1338km <sup>2</sup> 69.51km <sup>2</sup> 1443km	神奈川県藤沢市助言 C0174	国際航業株式会社	H27.7.28 H29.3.31
神奈川県	相模原市 一部	道路管理	基準点測量 基準点測量	2級 3級	7点 10点	神奈川県相模原市助言 C0253	株式会社小橋	H27.8.3 H28.2.29
神奈川県	茅ヶ崎市 一部	基準点管理	基準点測量	3級	35点	神奈川県茅ヶ崎市助言 C0280	中野設計工務株式会社	H27.10.20 H28.2.29
神奈川県	海老名市 全域	地盤変動調査	水準測量	1級	57km 91点	神奈川県海老名市助言 C0636	有限会社藤井測量設計	H27.10.27 H28.3.31
神奈川県	葉山町 一部	道路管理	MMS計測	500	0.5km	神奈川県葉山町助言 C0594	株式会社パスコ	H28.2.4 H28.3.31
神奈川県	中井町 一部 秦野市 一部	道路計画	基準点測量 基準点測量 基準点測量 水準測量 その他 その他	2級 3級 4級 4級	2点 2点 11点 1.1km 1.1km 0.2km <sup>2</sup>	関東地方整備局横浜国道事務所助言 C0084	株式会社トーアテック	H28.4.19 H28.10.31
神奈川県	座間市 全域	都市計画	数値撮影(デジタル) 地形図等成果の座標補正 修正測量	地上画素寸法 12cm 2500	17.57km <sup>2</sup> 17.57km <sup>2</sup> 17.57km <sup>2</sup>	神奈川県座間市助言 C0045	株式会社パスコ	H28.4.28 H29.3.14
神奈川県	綾瀬市 全域	都市計画	数値図化 地図編集	2500 10000	22.14km <sup>2</sup> 22.14km <sup>2</sup>	神奈川県綾瀬市助言 C0090	朝日航洋株式会社	H28.5.14 H29.3.24
神奈川県	横浜市 一部	都市計画	修正測量	2500	52km <sup>2</sup>	神奈川県横浜市助言 C0126	株式会社パスコ	H28.6.24 H29.3.31
神奈川県	川崎市 全域	地盤変動調査	水準測量	1級	240km	神奈川県川崎市助言 C0191	株式会社三和	H28.6.28 H29.3.15
神奈川県	川崎市 一部	都市計画	基準点測量 路線測量	4級 その他	88点 0.085km <sup>2</sup> 2.25km	神奈川県川崎市助言 C0117	有限会社ワーカービー	H28.7.1 H29.3.15
神奈川県	海老名市 一部	その他	復旧測量(基準点)	4級	58点	神奈川県海老名市助言 C0209	飯田測量設計株式会社	H28.7.25 H28.8.31
神奈川県	愛川町 一部 二宮町 一部 大磯町 一部 海老名市 一部 大和市 一部	道路管理	MMS計測	500	806km	公益財団法人神奈川県都市整備技術センター助言 C0246	国際航業株式会社	H28.7.25 H29.2.10
神奈川県	藤沢市 一部	土地区画整理	基準点測量	4級	44点	神奈川県藤沢市助言 C0205	日本都市整備株式会社	H28.8.1 H29.3.31
神奈川県	大井町 全域	都市計画	修正測量	2500	14.38km <sup>2</sup>	神奈川県大井町助言 C0394	株式会社パスコ	H28.8.2 H29.3.24
神奈川県	横浜市 一部	道路管理	基準点測量 基準点測量 基準点測量 復旧測量(基準点)	2級 3級 4級 4級	3点 17点 91点 84点	関東地方整備局横浜国道事務所助言 C0487	株式会社パスコ	H28.8.6 H29.3.25
神奈川県	箱根町 一部	道路計画	MMS計測	500	6.1km	神奈川県箱根町助言 C0262	株式会社パスコ	H28.8.24 H28.10.31
神奈川県	三浦市 一部	道路計画	MMS計測	500	42.4km <sup>2</sup>	神奈川県三浦市助言 C0275	株式会社パスコ	H28.8.29 H28.10.31
神奈川県	横浜市 一部	砂防計画	数値図化	2500	3km <sup>2</sup>	神奈川県横浜川崎治水事務所助言 C0681	玉野総合コンサルタント株式会社	H28.9.1 H29.3.15
神奈川県	大磯町 全域	都市計画	修正測量 地形図等成果の座標補正 地図編集	2500 2500 10000	17.23km <sup>2</sup> 17.23km <sup>2</sup> 17.23km <sup>2</sup>	神奈川県大磯町助言 C0316	国際航業株式会社	H28.9.8 H29.2.28
神奈川県	大磯町 一部 綾瀬市 一部 秦野市 全域 中井町 全域 平塚市 全域 小田原市 全域 真鶴町 全域 湯河原町 全域 山北町 一部 箱根町 全域 愛川町 全域	固定資産	数値撮影(デジタル)	地上画素寸法 16cm	639.39km <sup>2</sup>	神奈川県土地改良事業団体連合会かながわ水土里情報活用推進協議会助言 C0767	国際航業株式会社	H28.9.8 H29.3.23
神奈川県	横浜市 一部	砂防計画	数値図化	2500	11.9km <sup>2</sup>	神奈川県横浜川崎治水事務所助言 C0680	朝日航洋株式会社	H28.9.30 H29.3.15
神奈川県	藤沢市 一部	土地区画整理	基準点測量	4級	53点	神奈川県藤沢市助言 C0406	西部測量設計株式会社	H28.10.14 H29.3.31
神奈川県	茅ヶ崎市 一部	基準点管理	基準点測量	3級	28点	神奈川県茅ヶ崎市助言 C0373	中野設計工務株式会社	H28.10.20 H29.2.28
神奈川県	横浜市 一部	総合計画	復旧測量(基準点)	2級	75点	神奈川県横浜市助言 C0424	安武測量設計株式会社	H28.10.27 H29.3.31
神奈川県	横浜市 一部	総合計画	復旧測量(基準点)	2級	70点	神奈川県横浜市助言 C0427	株式会社中央工測事務所	H28.10.27 H29.3.31
神奈川県	相模原市 一部	その他	基準点測量	2級	2点	法務省横浜地方方法務局助言 C0478	西田貴磨士地家屋調査士事務所	H28.11.1 H30.3.31
神奈川県	相模原市 一部	その他	基準点測量 その他	4級 500	66点 0.25km <sup>2</sup>	法務省横浜地方方法務局助言 C0479	西田貴磨士地家屋調査士事務所	H28.11.1 H30.3.31

関東地方

都道府県名	測量地域	測量目的	測量種別	縮尺・等級	事業量	測量計画機関(助言番号)	測量作業機関	実施時期
神奈川県	藤沢市 一部	土地区画整理	基準点測量	4級	124点	神奈川県藤沢市助言 C0482	株式会社湘南ウイステリア	H28.11.8 H29.3.31
神奈川県	横浜市 一部	地盤変動調査	水準測量	1級	137km	神奈川県横浜市助言 C0535	安武測量設計株式会社	H28.11.10 H29.3.17
神奈川県	藤沢市 一部	道路計画	復旧測量(基準点)	4級	18点	神奈川県藤沢市助言 C0614	株式会社広国設計	H28.11.10 H29.3.31
神奈川県	藤沢市 一部	道路計画	復旧測量(基準点)	4級	7点	神奈川県藤沢市助言 C0712	株式会社広国設計	H28.11.10 H29.3.31
神奈川県	藤沢市 一部	道路計画	復旧測量(基準点)	4級	10点	神奈川県藤沢市助言 C0766	株式会社広国設計	H28.11.10 H29.3.31
神奈川県	横須賀市 全域	固定資産	数値撮影(デジタル)	地上画素寸法 20cm	100.83km <sup>2</sup>	神奈川県横須賀市助言 C0532	株式会社パスコ	H28.11.21 H29.3.21
神奈川県	寒川町 全域	固定資産	数値撮影(デジタル)	地上画素寸法 10cm	13.42km <sup>2</sup>	神奈川県寒川町助言 C0616	国際航業株式会社	H28.12.7 H29.3.24
神奈川県	秦野市 一部	土地区画整理	基準点測量 その他	4級 500	13点 0.004km <sup>2</sup>	神奈川県秦野市助言 C0673	昭和株式会社	H28.12.12 H29.3.30
神奈川県	松田町 一部	都市計画	修正測量	2500	5.71km <sup>2</sup>	神奈川県松田町助言 C0666	株式会社パスコ	H28.12.14 H29.3.31
神奈川県	相模原市 全域	固定資産	数値撮影(デジタル)	地上画素寸法 16cm	328.9km <sup>2</sup>	神奈川県相模原市助言 C0623	株式会社パスコ	H28.12.20 H29.2.28
神奈川県	相模原市 一部 愛川町 一部	その他	航空レーザ測量 航空レーザ測量	500 1000	3.4km <sup>2</sup> 3.4km <sup>2</sup>	相模川水系広域ダム管理事務所助言 C0632	朝日航洋株式会社	H28.12.20 H29.3.23
神奈川県	川崎市 全域	その他	数値撮影(デジタル)	地上画素寸法 20cm	144.35km <sup>2</sup>	神奈川県川崎市助言 C0426	国際航業株式会社	H29.1.1 H29.3.15
神奈川県	葉山町 一部	道路台帳	MMS計測	500	0.4km	神奈川県葉山町助言 C0707	株式会社パスコ	H29.1.23 H29.3.31
神奈川県	鎌倉市 一部	総合計画	復旧測量(基準点)	3級	4点	神奈川県鎌倉市助言 C0688	株式会社中央工測事務所	H29.2.20 H29.3.24
神奈川県	湯河原町 一部	地籍調査	復旧測量(基準点) 復旧測量(基準点)	1級 2級	13点 26点	神奈川県湯河原町助言 C0729	株式会社城山測量設計	H29.2.20 H29.3.8
神奈川県	藤沢市 一部	土地区画整理	復旧測量(基準点) 復旧測量(基準点)	3級 4級	1点 2点	神奈川県藤沢市助言 C0758	株式会社湘南都市総合研究所	H29.2.24 H29.3.27
神奈川県	藤沢市 一部	道路計画	復旧測量(基準点)	3級	1点	神奈川県藤沢市助言 C0762	株式会社ランドマーク	H29.2.27 H29.3.31
神奈川県	大和市 一部	基準点管理	復旧測量(基準点)	3級	1点	神奈川県大和市助言 C0788	株式会社八州	H29.3.21 H29.3.31
神奈川県	茅ヶ崎市 一部	基準点管理	復旧測量(基準点) 復旧測量(水準)	街区三角点 1級	1点 1点	神奈川県茅ヶ崎市助言 C0006	株式会社サンワコン	H29.4.10 H29.6.30
神奈川県	茅ヶ崎市 全域	土地区画整理	基準点測量	4級	21点	関東不動産開発株式会社助言 C0007	株式会社サンワコン	H29.4.10 H29.11.30
神奈川県	寒川町 一部 厚木市 一部 茅ヶ崎市 一部 平塚市 一部	河川管理	航空レーザ測量	1000	4.1km <sup>2</sup>	関東地方整備局京浜河川事務所助言 C0075	朝日航洋株式会社	H29.6.1 H29.8.31
神奈川県	横浜市 全域	その他	基準点測量 基準点測量 数値図化	2級 4級 500	1点 11点 0.01km <sup>2</sup>	法務省横浜地方事務局助言 C0147	西田貴磨士地家屋調査士事務所	H29.6.7 H30.3.31
神奈川県	藤沢市 一部	基準点管理	復旧測量(基準点) 基準点測量	3級 4級	1点 1点	神奈川県藤沢市助言 C0095	光南測量コンサルタント有限公司	H29.6.15 H29.7.31
神奈川県	藤沢市 全域	基準点管理	復旧測量(基準点)	3級	1点	神奈川県企業庁藤沢水道営業所助言 C0057	有限会社明成測量調査設計	H29.6.20 H29.8.31
神奈川県	伊勢原市 一部	都市計画	修正測量	2500	44.44km <sup>2</sup>	神奈川県伊勢原市助言 C0104	株式会社パスコ	H29.6.20 H29.12.22
神奈川県	小田原市 一部	都市計画	修正測量 地形図等成果の座標補正	2500 2500	113.81km <sup>2</sup> 70.28km <sup>2</sup>	神奈川県小田原市助言 C0122	株式会社パスコ	H29.6.22 H30.3.15
神奈川県	平塚市 一部	基準点管理	基準点測量	3級	1点	神奈川県平塚市助言 C0117	有限会社富士測量事務所	H29.6.26 H29.8.31
神奈川県	中井町 全域	都市計画	地形図等成果の座標補正 修正測量	2500 2500	19.99km <sup>2</sup> 19.99km <sup>2</sup>	神奈川県中井町助言 C0142	株式会社パスコ	H29.7.3 H30.3.16
神奈川県	藤沢市 一部	道路台帳	修正測量	500	4.41km 1点	神奈川県藤沢市助言 C0205	株式会社パスコ	H29.7.28 H30.2.9
神奈川県	中井町 全域	その他	基準点測量	2級	6点	神奈川県中井町助言 C0188	神奈川調査設計株式会社	H29.8.1 H30.3.15
神奈川県	横浜市 一部	土地区画整理	基準点測量 基準点測量	3級 4級	23点 22点	神奈川県横浜市助言 C0234	株式会社創和測量コンサルタント	H29.8.1 H30.9.30
神奈川県	平塚市 一部	都市計画	数値図化	2500	67.88km <sup>2</sup>	神奈川県平塚市助言 C0097	アジア航測株式会社	H29.8.12 H29.10.31
神奈川県	川崎市 全域	その他	基準点測量 復旧測量(基準点)	3級 3級	78点 7点	神奈川県川崎市助言 C0220	株式会社日豊	H29.8.15 H30.3.15
神奈川県	寒川町 全域	地盤変動調査	水準測量	1級	21.74km	神奈川県寒川町助言 C0392	株式会社日測	H29.10.5 H30.3.16
神奈川県	湯河原町 一部 大磯町 一部	道路管理	MMS計測	500	8.592km	公益財団法人神奈川県都市整備技術センター助言 C0423	国際航業株式会社 神奈川支店	H29.10.23 H30.1.15
神奈川県	横浜市 一部	その他	基準点測量	3級	1点	都市再生機構東日本都市再生本部助言 C0447	株式会社中庭測量コンサルタント	H29.11.20 H31.3.31
神奈川県	開成町 全域	固定資産	数値撮影(デジタル) 同時調整	地上画素寸法 16cm 1000	6.55km <sup>2</sup> 6.55km <sup>2</sup>	神奈川県開成町助言 C0488	朝日航洋株式会社	H29.12.1 H30.3.13
神奈川県	相模原市 全域	固定資産	数値撮影(デジタル)	地上画素寸法 16cm	328.91km <sup>2</sup>	神奈川県相模原市助言 C0588	株式会社パスコ	H29.12.20 H30.2.28
神奈川県	茅ヶ崎市 一部	地籍調査	基準点測量	地籍図根多角点	0.42km <sup>2</sup> 96点	神奈川県茅ヶ崎市助言 C0694	株式会社湘南ウイステリア	H29.12.22 H30.3.15

関東地方

都道府県名	測量地域	測量目的	測量種別	縮尺・等級	事業量	測量計画機関(助言番号)	測量作業機関	実施時期
山梨県	南アルプス市 一部	道路管理	MMS計測 数値図化	500 500	6.2km 6km	山梨県南アルプス市 助言 C0330	株式会社パスコ	H26.10.20 H28.2.26
山梨県	富士吉田市 一部	土地区画 整理	基準点測量 基準点測量 その他	2級 4級 その他	1点 33点 0.034km <sup>2</sup>	富士吉田市中丸土地区画整理 組合 助言 C0145	株式会社日本都市設計	H27.6.22 H27.9.30
山梨県	甲府市 一部	その他	基準点測量	4級	0.53km <sup>2</sup> 387点	法務省甲府地方方法務局 助言 C0346	伊藤調査測量設計株式会社	H27.11.2 H28.2.29
山梨県	笛吹市 一部 山梨市 一部	道路計画	基準点測量	2級	5点	山梨県峡東建設事務所 助言 C0176	株式会社峡東測量設計	H28.2.10 H28.9.30
山梨県	上野原市 一部	道路管理	基準点測量	1級	2点	山梨県富士・東部建設事務所 助言 C0056	株式会社テック・エンジニア	H28.2.12 H28.7.29
山梨県	富士吉田市 一部	都市計画	地形図等成 果の座標補 正 数値図化(同 時調整含む) 修正測量	2500 2500 2500	52.53km <sup>2</sup> 52.53km <sup>2</sup> 52.53km <sup>2</sup>	山梨県富士吉田市 助言 C0111	株式会社パスコ	H28.5.17 H29.3.24
山梨県	大月市 一部	道路管理	基準点測量	2級	2点	山梨県富士・東部建設事務所 助言 C0594	株式会社テック・エンジニア	H28.7.11 H29.3.15
山梨県	甲府市 一部 甲斐市 一部 中央市 一部 昭和町 一部	その他	修正測量	500	66.48km <sup>2</sup>	山梨県甲府市 助言 C0279	株式会社オオバ	H28.7.29 H29.3.18
山梨県	上野原市 一部	その他	基準点測量 基準点測量	1級 2級	1点 1点	山梨県富士・東部建設事務所 助言 C0314	株式会社テック・エンジニア	H28.8.9 H28.12.16
山梨県	山中湖村 全域	都市計画	数値撮影(デ ジタル) 数値図化(同 時調整含む)	地上画素寸法 12cm 2500	53.05km <sup>2</sup> 53.05km <sup>2</sup>	山梨県山中湖村 助言 C0329	アジア航測株式会社	H28.8.19 H29.3.31
山梨県	富士川町 一部	河川管理	数値図化	500	0.4km <sup>2</sup>	山梨県峡南建設事務所 助言 C0346	三和航測株式会社	H28.9.1 H29.3.15
山梨県	笛吹市 一部	道路管理	基準点測量	2級	2点	山梨県峡東建設事務所 助言 C0322	株式会社カワイ	H28.9.14 H29.2.15
山梨県	笛吹市 一部	道路管理	基準点測量	2級	4点	山梨県峡東建設事務所 助言 C0324	森田測量株式会社	H28.9.14 H29.2.15
山梨県	笛吹市 一部	道路管理	基準点測量	2級	2点	山梨県峡東建設事務所 助言 C0361	有限会社飯田測量	H28.9.28 H29.3.15
山梨県	笛吹市 一部 甲府市 一部	道路計画	基準点測量 基準点測量	2級 3級	7点 13点	関東地方整備局甲府河川国道 事務所 助言 C0414	株式会社大輝	H28.10.17 H29.2.28
山梨県	上野原市 一部	道路管理	基準点測量 基準点測量	1級 2級	1点 1点	山梨県富士・東部建設事務所 助言 C0595	株式会社テック・エンジニア	H28.10.25 H29.3.15
山梨県	北社市 一部	土地改良	基準点測量	2級	8点	山梨県中北農務事務所 助言 C0438	株式会社甲斐コンサルタ ント	H28.10.26 H29.2.28
山梨県	昭和町 一部 中央市 一部 笛吹市 一部 甲斐市 一部 甲府市 一部	その他	水準測量	1級	83km	山梨県 助言 C0383	昭和測量株式会社	H28.11.1 H29.3.31
山梨県	富士吉田市 一部	道路計画	基準点測量	1級	3点	中日本高速道路株式会社八王 子支社大月保全・サービスセン ター 助言 C0554	正和設計株式会社	H28.11.1 H29.1.31
山梨県	韮崎市 一部	道路管理	基準点測量 その他 現地測量	2級 その他	1点 0.006km <sup>2</sup>	山梨県中北建設事務所 助言 C0469	株式会社龍栄	H28.11.4 H29.3.15
山梨県	丹波山村 一部	道路管理	基準点測量 基準点測量	1級 2級	1点 1点	山梨県富士・東部建設事務所 助言 C0468	黒田測量事務所	H28.11.10 H29.1.31
山梨県	中央市 全域	固定資産	数値撮影(デ ジタル) 同時調整	地上画素寸法 12cm 地上画素寸法 12cm	31.69km <sup>2</sup> 31.69km <sup>2</sup>	山梨県中央市 助言 C0388	朝日航洋株式会社	H28.12.1 H29.3.17
山梨県	忍野村 全域	都市計画	修正測量	2500	25.05km <sup>2</sup>	山梨県忍野村 助言 C0611	株式会社パスコ	H28.12.7 H29.3.31
山梨県	南アルプス市 一部	道路台帳	MMS計測 現地測量(数 値地形図作 成)	500 500	4.9km 0.2km	山梨県南アルプス市 助言 C0741	株式会社パスコ	H29.1.23 H29.2.28
山梨県	大月市 全域	道路台帳	基準点測量	2級	2点	山梨県 助言 C0026	パイロット測量設計株式 会社	H29.2.6 H29.8.31
山梨県	西桂町 一部	道路台帳	基準点測量 基準点測量	1級 2級	2点 1点	山梨県富士・東部建設事務所 助言 C0471	株式会社OMT	H29.3.21 H30.2.28
山梨県	昭和町 全域	固定資産	数値撮影(デ ジタル)	地上画素寸法 10cm	9.08km <sup>2</sup>	山梨県昭和町 助言 C0005	国際航業株式会社	H29.4.1 H30.3.31
山梨県	笛吹市 全域	道路管理	基準点測量	2級	3点	山梨県 助言 C0010	株式会社カワイ	H29.4.7 H29.9.29
山梨県	笛吹市 全域	道路管理	基準点測量	2級	2点	山梨県 助言 C0011	株式会社カワイ	H29.4.7 H29.9.29
山梨県	大月市 一部	道路管理	基準点測量 基準点測量	1級 2級	1点 1点	山梨県 助言 C0017	株式会社テック・エンジニア	H29.4.17 H29.7.31
山梨県	都留市 一部	道路台帳	基準点測量 基準点測量	1級 2級	1点 1点	山梨県 助言 C0038	株式会社OMT	H29.4.27 H29.7.31
山梨県	都留市 一部 大月市 一部	都市計画	数値図化	1000	3km <sup>2</sup>	大月都留広域事務組合 助言 C0121	国際航業株式会社	H29.5.11 H29.8.31
山梨県	富士吉田市 一部	基準点管 理	基準点測量	2級	1点	山梨県富士吉田市 助言 C0093	渡邊測量設計事務所	H29.6.10 H29.8.10
山梨県	富士河口湖町 全域	道路台帳	基準点測量 基準点測量	1級 2級	1点 1点	山梨県富士・東部建設事務所 助言 C0379	株式会社日本都市設計	H29.7.31 H29.12.15
山梨県	早川町 一部	河川管理	数値図化	1000	1.05km <sup>2</sup> 3.5km	山梨県峡南建設事務所 助言 C0228	三和航測株式会社	H29.8.1 H30.3.15
山梨県	昭和町 一部 中央市 一部 笛吹市 一部 甲斐市 一部 甲府市 一部	地盤変動 調査	水準測量	1級	83km	山梨県 助言 C0319	昭和株式会社	H29.11.1 H30.3.31
山梨県	鳴沢村 一部	固定資産	数値撮影(デ ジタル) 写真地図作 成(デジタル オルソ)	1000 1000	39km <sup>2</sup> 25km <sup>2</sup>	山梨県鳴沢村 助言 C0422	国土情報開発株式会社	H29.11.1 H30.1.31
山梨県	甲府市 全域	固定資産	数値撮影(デ ジタル) 同時調整 写真地図作 成(デジタル オルソ)	地上画素寸法 12.5cm 1000 1000	137.76km <sup>2</sup> 137.76km <sup>2</sup> 137.76km <sup>2</sup>	山梨県甲府市 助言 C0490	朝日航洋株式会社	H29.11.1 H30.2.28

関東地方

都道府県名	測量地域	測量目的	測量種別	縮尺・等級	事業量	測量計画機関(助言番号)	測量作業機関	実施時期
山梨県	富士川町 一部	河川管理	数値図化	500	0.35km <sup>2</sup>	山梨県峡南建設事務所 助言 C0721	三和航測株式会社	H29.11.1 H30.3.15
山梨県	大月市 一部	都市計画	数値撮影(デジタル) 数値図化	地上画素寸法 6cm 500	0.05km <sup>2</sup> 0.05km <sup>2</sup>	山梨県大月市 助言 C0461	株式会社パスコ 山梨支店	H29.11.8 H30.2.28
山梨県	南アルプス市 一部	道路台帳	MMS計測	500	5.2km	山梨県南アルプス市 助言 C0561	株式会社パスコ 山梨支店	H29.12.8 H30.2.28
長野県	小諸市 一部	固定資産	数値撮影(デジタル)	地上画素寸法 20cm	78.99km <sup>2</sup>	長野県小諸市 助言 C0023	新日本航業株式会社	H16.9.14 H17.3.23
長野県	木曾町 一部 大桑村 一部 王滝村 一部 木祖村 一部 南木曾町 一部 上松町 一部 塩尻市 一部 松本市 一部	森林計画	航空レーザ測量	500	655.8km <sup>2</sup>	長野県 助言 C0068	アジア航測株式会社	H25.4.22 H25.9.10
長野県	池田町 一部 筑北村 一部 朝日村 一部 山形村 一部 生坂村 一部 安曇野市 一部 塩尻市 一部 松本市 一部	森林計画	航空レーザ測量	500	728.6km <sup>2</sup>	長野県 助言 C0069	アジア航測株式会社	H25.4.22 H25.9.30
長野県	白馬村 一部 松川村 一部 池田町 一部 生坂村 一部 大町市 一部	森林計画	航空レーザ測量	500	230.4km <sup>2</sup>	長野県 助言 C0135	アジア航測株式会社	H25.6.11 H25.9.30
長野県	上田市 一部	その他	基準点測量 基準点測量 現地測量(数値地形図作成)	3級 4級 500	5点 41点 0.055km <sup>2</sup>	長野県上小地方事務所 助言 C0107	エイベクス測量設計	H25.7.1 H25.9.30
長野県	小谷村 一部	その他	基準点測量	1級	1点	北陸地方整備局松本砂防事務所 助言 C0265	株式会社フジ技研	H26.9.8 H26.12.19
長野県	松本市 一部	その他	基準点測量	2級	4点	北陸地方整備局松本砂防事務所 助言 C0294	株式会社フジ技研	H26.9.15 H26.12.15
長野県	白馬村 一部	砂防計画	基準点測量 基準点測量 基準点測量	2級 3級 4級	4点 1点 11点	北陸地方整備局松本砂防事務所 助言 C0338	株式会社平成測量	H26.10.20 H27.1.31
長野県	白馬村 一部	砂防計画	基準点測量 基準点測量	2級 3級	2点 1点	北陸地方整備局松本砂防事務所 助言 C0385	株式会社平成測量	H26.11.10 H27.1.31
長野県	栄村 一部	ほ場整備	基準点測量 基準点測量 基準点測量 その他	2級 3級 4級	4点 11点 122点 0.233km <sup>2</sup>	長野県 助言 C0639	有限会社須高測量	H27.6.8 H30.3.26
長野県	佐久市 一部	土地区画整理	基準点測量 基準点測量	3級 4級	2点 11点	長野県佐久市 助言 C0200	株式会社中庭測量コンサルタント	H27.6.26 H28.3.28
長野県	佐久市 一部	基準点管理	基準点測量	1級	1点	長野県佐久市 助言 C0260	社団法人長野県公共囃託登記土地家屋調査士協会	H27.10.1 H28.3.31
長野県	上田市 一部	その他	基準点測量	4級	209点	長野地方務局 助言 C0562	公益社団法人長野県公共囃託登記土地家屋調査士協会	H28.1.15 H28.2.29
長野県	長野市 一部	道路計画	基準点測量 水準測量	4級 3級	6点 0.7km	関東地方整備局長野国道事務所 助言 C0772	株式会社伊藤測量設計	H28.4.15 H29.3.22
長野県	塩尻市 一部	固定資産	数値撮影(デジタル)	地上画素寸法 16cm	239.04km <sup>2</sup>	長野県塩尻市 助言 C0014	株式会社パスコ	H28.4.30 H29.3.24
長野県	下諏訪町 全域	固定資産	数値撮影(デジタル)	地上画素寸法 12cm	15.84km <sup>2</sup>	長野県下諏訪町 助言 C0033	株式会社パスコ	H28.5.1 H29.3.24
長野県	岡谷市 全域	固定資産	数値撮影(デジタル)	地上画素寸法 12cm	85.1km <sup>2</sup>	長野県岡谷市 助言 C0034	株式会社パスコ	H28.5.1 H29.3.17
長野県	飯綱町 全域	固定資産	数値撮影(デジタル) 写真地図作成(デジタルオルソ)	地上画素寸法 16cm 1000	75km <sup>2</sup> 75km <sup>2</sup>	長野県飯綱町 助言 C0263	株式会社共栄測量設計社	H28.5.16 H29.3.15
長野県	軽井沢町 一部	砂防計画	基準点測量 基準点測量 基準点測量	2級 3級 4級	4点 8点 12点	関東地方整備局利根川水系砂防事務所 助言 C0102	株式会社みすず総合コンサルタント	H28.5.17 H29.2.17
長野県	飯島町 一部 大鹿村 一部	砂防計画	航空レーザ測量	500	39.54km <sup>2</sup>	中部地方整備局天竜川上流河川事務所 助言 C0408	アジア航測株式会社	H28.5.28 H29.2.6
長野県	飯山市 一部	都市計画	数値撮影(デジタル) 同時調整 写真地図作成(デジタルオルソ)	地上画素寸法 15cm 2500 2500	202.43km <sup>2</sup> 202.43km <sup>2</sup> 202.43km <sup>2</sup>	長野県飯山市 助言 C0086	株式会社パスコ	H28.5.31 H29.3.17
長野県	軽井沢町 一部	砂防計画	基準点測量 基準点測量 基準点測量	2級 3級 4級	4点 3点 7点	関東地方整備局利根川水系砂防事務所 助言 C0103	株式会社みすず総合コンサルタント	H28.5.31 H29.2.28
長野県	松本市 一部	都市計画	数値図化 修正測量	2500 2500	45km <sup>2</sup> 47.6km <sup>2</sup>	長野県松本市 助言 C0087	株式会社こうそく	H28.6.8 H29.3.17
長野県	諏訪市 一部	その他	復旧測量(基準点)	3級	2点	関東地方整備局長野国道事務所 助言 C0310	株式会社タイヨーエンジニア	H28.6.22 H29.2.20
長野県	茅野市 全域	固定資産	数値撮影(デジタル) 同時調整	地上画素寸法 16cm 地上画素寸法 16cm	266.59km <sup>2</sup> 266.59km <sup>2</sup>	長野県茅野市 助言 C0120	株式会社パスコ	H28.6.25 H29.3.24
長野県	長野市 一部	土地区画整理	基準点測量 路線測量 用地測量	4級 その他	10点 0.2km 0.1km <sup>2</sup>	長野県長野市 助言 C0245	ライジングコンサルタント株式会社	H28.6.29 H28.11.30
長野県	下諏訪町 一部	その他	基準点測量 基準点測量 水準測量	3級 4級 3級	2点 9点 2.3km	関東地方整備局長野国道事務所 助言 C0397	株式会社伊藤測量設計	H28.6.30 H28.12.22
長野県	上田市 全域	都市計画	数値図化 地図編集 航空レーザ測量	2500 10000 1000	552.04km <sup>2</sup> 552.04km <sup>2</sup> 40.37km <sup>2</sup>	長野県上田市 助言 C0131	朝日航洋株式会社	H28.7.1 H29.3.31

関東地方

都道府県名	測量地域	測量目的	測量種別	縮尺・等級	事業量	測量計画機関(助言番号)	測量作業機関	実施時期
長野県	中野市 全域	総合計画	修正測量 修正測量 地形図等成果の座標補正	2500 1000 2500	112.1km <sup>2</sup> 112.1km <sup>2</sup> 112.1km <sup>2</sup>	長野県中野市 助言 C0170	国際航業株式会社	H28.7.4 H29.3.24
長野県	中野市 一部	地籍調査	基準点測量 基準点測量 基準点測量	2級 3級 4級	3点 3点 22点	長野県中野市 助言 C0153	公益社団法人長野県公共嘱託登記土地家屋調査士協会	H28.7.22 H29.3.31
長野県	飯田市 一部	砂防計画	基準点測量 基準点測量 現地測量(数値地形図作成) その他	2級 4級 500 500	7点 144点 0.3km <sup>2</sup> 0.3km <sup>2</sup>	中部地方整備局天竜川上流河川事務所 助言 C0513	株式会社小林コンサルタント	H28.8.1 H29.2.17
長野県	栄村 一部	砂防計画	基準点測量 水準測量	2級 3級	7点 3点	北陸地方整備局湯沢砂防事務所 助言 C0243	アジア航測株式会社	H28.8.19 H29.1.20
長野県	木曾町 一部 大桑村 一部 上松町 一部	その他	基準点測量	道路基準点	118点	中部地方整備局飯田国道事務所 助言 C0360	株式会社エース	H28.8.30 H29.2.28
長野県	松本市 一部	道路管理	修正測量	1000	0.097km <sup>2</sup>	長野県松本市 助言 C0270	国際航業株式会社	H28.9.1 H29.3.31
長野県	飯田市 一部	その他	基準点測量 基準点測量	2級 3級	3点 6点	長野県飯田建設事務所 助言 C0321	株式会社島田建設コンサルタント	H28.9.1 H29.1.22
長野県	白馬村 一部 松本市 一部	砂防計画	航空レーザ測量	1000	134.4km <sup>2</sup>	北陸地方整備局松本砂防事務所 助言 C0281	朝日航洋株式会社	H28.9.5 H29.1.31
長野県	大町市 一部	その他	数値撮影(デジタル) 数値撮影(デジタル) 現地測量(数値地形図作成) 修正測量 修正測量 地図編集	地上画素寸法 16cm 地上画素寸法 25cm 1000 2500 5000 10000	260km <sup>2</sup> 180km <sup>2</sup> 6.026km <sup>2</sup> 236km <sup>2</sup> 24km <sup>2</sup> 260km <sup>2</sup>	長野県大町市 助言 C0327	株式会社こうそく	H28.9.12 H29.3.31
長野県	塩尻市 一部 松本市 一部	道路管理	基準点測量 基準点測量 水準測量	3級 4級 3級	2点 46点 0.7km	関東地方整備局長野国道事務所 助言 C0693	株式会社伊藤測量設計	H28.9.15 H29.2.28
長野県	塩尻市 一部 松本市 一部	道路管理	現地測量(数値地形図作成)	500	0.124km <sup>2</sup>	関東地方整備局長野国道事務所 助言 C0755	株式会社伊藤測量設計	H28.9.15 H29.3.24
長野県	松川村 一部	総合計画	数値撮影(デジタル) 同時調整	地上画素寸法 16cm 1000	30km <sup>2</sup> 30km <sup>2</sup>	長野県松川村 助言 C0339	株式会社こうそく	H28.9.20 H29.3.10
長野県	岡谷市 一部	道路計画	復旧測量(基準点)	街区多角点	1点	長野県岡谷市 助言 C0386	株式会社協同コンサル	H28.9.30 H28.11.30
長野県	中川村 一部 松川町 一部	ダム計画	航空レーザ測量 数値図化	1000 2500	1.85km <sup>2</sup> 5.45km <sup>2</sup>	中部地方整備局天竜川ダム統合管理事務所 助言 C0769	株式会社バスコ	H28.10.1 H29.3.31
長野県	白馬村 一部	総合計画	数値撮影(デジタル) 数値撮影(デジタル) 同時調整 同時調整	地上画素寸法 16cm 地上画素寸法 25cm 1000 2500	130km <sup>2</sup> 50km <sup>2</sup> 130km <sup>2</sup> 50km <sup>2</sup>	長野県白馬村 助言 C0393	株式会社こうそく	H28.10.12 H29.3.10
長野県	松川村 一部	都市計画	修正測量 地図編集	2500 10000	23.1km <sup>2</sup>	長野県松川村 助言 C0430	株式会社こうそく	H28.10.14 H29.3.10
長野県	筑北村 全域	固定資産	数値撮影(デジタル) 同時調整 写真地図作成(デジタルオルソ)	地上画素寸法 16cm 地上画素寸法 16cm 1000	112km <sup>2</sup> 112km <sup>2</sup> 112km <sup>2</sup>	長野県筑北村 助言 C0390	株式会社大輝	H28.10.17 H29.2.28
長野県	下諏訪町 一部	道路計画	基準点測量	4級	3点	関東地方整備局長野国道事務所 助言 C0569	株式会社伊藤測量設計	H28.11.14 H28.12.22
長野県	軽井沢町 一部	固定資産	数値撮影(デジタル)	地上画素寸法 6cm	80.26km <sup>2</sup>	長野県軽井沢町 助言 C0509	株式会社バスコ	H28.11.18 H29.3.28
長野県	松本市 一部	都市計画	地図編集 地形図等成果の座標補正	10000 10000	379.4km <sup>2</sup> 978.5km <sup>2</sup>	長野県松本市 助言 C0529	株式会社こうそく	H28.11.25 H29.3.24
長野県	佐久穂町 一部	道路管理	修正測量	1000	0.14km <sup>2</sup> 4.267km <sup>2</sup>	長野県佐久穂町 助言 C0599	アジア航測株式会社	H28.12.2 H29.3.24
長野県	下諏訪町 一部	都市計画	基準点測量 水準測量 数値図化	4級 3級 地図情報レベル 250	29点 4.34km <sup>2</sup> 0.017km <sup>2</sup>	長野県下諏訪町 助言 C0002	東日本総合計画株式会社	H28.12.12 H29.4.24
長野県	長野市 一部	その他	基準点測量	4級	346点	法務省長野地方務局 助言 C0610	公益社団法人長野県公共嘱託登記土地家屋調査士協会	H28.12.15 H29.2.28
長野県	須坂市 一部	基準点管理	復旧測量(基準点)	街区三角点	1点	長野県須坂市 助言 C0796	有限会社須高測量	H28.12.19 H29.3.31
長野県	上田市 一部	基準点管理	復旧測量(基準点)	街区多角点	1点	長野県上田市 助言 C0633	株式会社大輝	H28.12.20 H29.3.18
長野県	池田町 一部	土地改良	基準点測量 基準点測量	3級 4級	4点 0.039km <sup>2</sup>	長野県池田町 助言 C0696	株式会社中部日本測量社	H28.12.26 H29.3.17
長野県	野沢温泉村 一部 木島平村 一部 坂城町 一部 安曇野市 一部 千曲市 一部 飯山市 一部 中野市 一部 須坂市 一部 上田市 一部 松本市 一部 長野市 一部	河川管理	基準点測量 基準点測量	1級 3級	7点 16点	北陸地方整備局千曲川河川事務所 助言 C0664	株式会社ダイエー測量設計	H29.1.4 H29.3.24
長野県	佐久市 一部	その他	数値図化	2500	1.82km <sup>2</sup>	長野県佐久市 助言 C0770	朝日航洋株式会社	H29.2.20 H29.5.31



関東地方

都道府県名	測量地域	測量目的	測量種別	縮尺・等級	事業量	測量計画機関(助言番号)	測量作業機関	実施時期
長野県	富士見町 一部	固定資産	数値撮影(デジタル) 写真地図作成(デジタルオルソ)	地上画素寸法 16cm 1000	103.5km <sup>2</sup> 103.5km <sup>2</sup>	長野県富士見町 助言 C0098	株式会社協同測量社	H29.4.13 H29.7.31
長野県	安曇野市 一部	固定資産	写真地図作成(デジタルオルソ)	地上画素寸法 12cm	331.78km <sup>2</sup>	長野県安曇野市 助言 C0012	朝日航洋株式会社	H29.4.17 H29.9.30
長野県	上田市 一部	基準点管理	復旧測量(基準点)	街区多角点	1点	長野県上田市 助言 C0045	株式会社第一土建コンサルタント	H29.4.24 H29.7.31
長野県	松川町 全域	固定資産	数値撮影(デジタル) 同時調整	地上画素寸法 12cm 1000	426.28km <sup>2</sup> 426.28km <sup>2</sup>	長野県松川町 助言 C0039	朝日航洋株式会社	H29.4.25 H29.10.31
長野県	大鹿村 全域	固定資産	数値撮影(デジタル) 同時調整	地上画素寸法 12cm 1000	426.28km <sup>2</sup> 426.28km <sup>2</sup>	長野県大鹿村 助言 C0040	朝日航洋株式会社	H29.4.25 H29.10.31
長野県	豊丘村 全域	固定資産	数値撮影(デジタル) 同時調整	地上画素寸法 12cm 1000	426.28km <sup>2</sup> 426.28km <sup>2</sup>	長野県豊丘村 助言 C0041	朝日航洋株式会社	H29.4.25 H29.10.31
長野県	高森町 全域	固定資産	数値撮影(デジタル) 同時調整	地上画素寸法 12cm 1000	426.28km <sup>2</sup> 426.28km <sup>2</sup>	長野県高森町 助言 C0042	朝日航洋株式会社	H29.4.25 H29.10.31
長野県	喬木村 全域	固定資産	数値撮影(デジタル) 同時調整	地上画素寸法 12cm 1000	426.28km <sup>2</sup> 426.28km <sup>2</sup>	長野県喬木村 助言 C0043	朝日航洋株式会社	H29.4.25 H29.10.31
長野県	大桑村 全域	その他	基準点測量 基準点測量 基準点測量	1級 3級 4級	3点 5点 18点	中部地方整備局多治見砂防国道事務所 助言 C0154	株式会社三進	H29.5.9 H30.3.29
長野県	塩尻市 一部	その他	修正測量 修正測量	2500 1000	20.174km <sup>2</sup> 8点 3km	長野県塩尻市 助言 C0064	株式会社こうそく	H29.5.29 H29.11.30
長野県	塩尻市 全域	道路管理	基準点測量 水準測量	3級 3級	1点 1.49km	関東地方整備局長野国道事務所 助言 C0197	株式会社伊藤測量設計	H29.5.30 H30.2.15
長野県	安曇野市 一部	土地改良	基準点測量 基準点測量	2級 4級	10点 54.18km <sup>2</sup>	長野県松本地域振興局 助言 C0067	株式会社アードー	H29.6.1 H30.3.9
長野県	諏訪市 全域	道路管理	復旧測量(基準点)	3級	1点	関東地方整備局長野国道事務所 助言 C0162	株式会社伊藤測量設計	H29.7.6 H29.12.15
長野県	松本市 全域	土地区画整理	基準点測量 数値図化	4級 500	25点 0.05km <sup>2</sup>	松本市村井町南土地区画整理組合 助言 C0291	うしこし測量登記事務所	H29.8.3 H30.3.16
長野県	信濃町 全域	道路計画	数値撮影(デジタル) 同時調整 数値図化 航空レーザー測量	500 500 500 500	9km <sup>2</sup> 9km <sup>2</sup> 0.35km <sup>2</sup> 9km <sup>2</sup>	関東地方整備局長野国道事務所 助言 C0366	アジア航測株式会社	H29.8.29 H30.1.31
長野県	松本市 一部	砂防計画	航空レーザー測量 航空レーザー測量	500 1000	112.4km <sup>2</sup> 112.4km <sup>2</sup>	北陸地方整備局松本砂防事務所 助言 C0478	朝日航洋株式会社	H29.8.30 H30.1.31
長野県	上田市 一部	基準点管理	復旧測量(基準点) 復旧測量(基準点) 復旧測量(基準点)	街区三角点 街区多角点 街区多角点節点	28点 47点 99点	長野県上田市 助言 C0333	株式会社日研コンサル	H29.9.7 H30.3.23
長野県	阿智村 全域	土地区画整理	基準点測量	2級	1点	長野県南信州地域振興局 助言 C0301	株式会社ジッソク	H29.9.14 H30.2.16
長野県	長和町 一部 立科町 一部 軽井沢町 一部 北相木村 一部 南牧村 一部 小海町 一部 佐久市 一部 小諸市 一部	青木村 一部 御代田町 一部 佐久穂町 一部 南相木村 一部 川上村 一部 東御市 一部 茅野市 一部 上田市 一部	森林計画 数値撮影(デジタル) 写真地図作成(デジタルオルソ)	地上画素寸法 40cm 2500	1898km <sup>2</sup> 1898km <sup>2</sup>	長野県 助言 C0351	株式会社みすず総合コンサルタント	H29.9.20 H30.2.16
長野県	原村 全域	その他	修正測量 地形図等成果の座標補正 地形図等成果の座標補正 地形図等成果の座標補正	1000 1000 2500 10000	2.1km <sup>2</sup> 43.26km <sup>2</sup> 43.26km <sup>2</sup> 43.26km <sup>2</sup>	長野県原村 助言 C0368	株式会社こうそく	H29.10.2 H30.2.28
長野県	佐久市 一部	都市計画	数値図化	2500	8.44km <sup>2</sup>	長野県佐久市 助言 C0456	株式会社みすず総合コンサルタント	H29.10.31 H30.2.14
長野県	阿智村 全域	その他	基準点測量	2級	7点	長野県南信州地域振興局 助言 C0419	株式会社嶺水	H29.11.1 H30.2.23
長野県	駒ヶ根市 一部	都市計画	既成図数値化	2500	5.582km <sup>2</sup>	長野県駒ヶ根市 助言 C0598	アジア航測株式会社 信越支店	H29.11.30 H30.3.9
長野県	飯田市 一部	道路台帳	基準点測量	3級	3点	長野県飯田建設事務所 助言 C0439	北沢建設株式会社	H29.12.1 H30.1.15
長野県	飯田市 一部	道路台帳	基準点測量 基準点測量	2級 3級	2点 3点	長野県飯田建設事務所 助言 C0470	有限会社白山サーベイ	H29.12.1 H30.3.12
長野県	飯山市 一部	河川管理	復旧測量(基準点)	2級	1点	北陸地方整備局千曲川河川事務所 助言 C0524	株式会社平成測量	H29.12.5 H30.2.23
長野県	長野市 一部	河川管理	基準点測量 復旧測量(基準点)	2級 3級	1点 2点	北陸地方整備局千曲川河川事務所 助言 C0525	株式会社平成測量	H29.12.5 H30.1.26
長野県	佐久穂町 一部	道路台帳	その他	1000	0.19km <sup>2</sup> 6013km	長野県佐久穂町 助言 C0702	アジア航測株式会社 信越支店	H29.12.28 H30.3.23

関東地方

都道府県名	測量地域	測量目的	測量種別	縮尺・等級	事業量	測量計画機関(助言番号)	測量作業機関	実施時期
茨城県	八千代町 一部 阿見町 一部 美浦村 一部 小美玉市 一部 つくばみらい市 一部 鉾田市 一部 行方市 一部 かすみがうら市 一部 稲敷市 一部 筑西市 一部 守谷市 一部 潮来市 一部 つくば市 一部 取手市 一部 常総市 一部 下妻市 一部 結城市 一部 石岡市 一部 土浦市 一部 千葉県 香取市 一部 栃木県 芳賀町 一部 上三川町 一部 高根沢町 一部 塩谷町 一部 真岡市 一部 小山市 一部 下野市 一部 さくら市 一部 足利市 一部 宇都宮市 一部 佐野市 一部 栃木市 一部 太田市 一部 桐生市 一部	河川管理	MMS計測	500	571.2km	関東地方整備局関東技術事務所 助言 C0139	株式会社パスコ	H28.7.7 H28.9.20
茨城県	結城市 一部 龍ヶ崎市 一部 下妻市 一部 常総市 一部 取手市 一部 つくば市 一部 守谷市 一部 筑西市 一部 つくばみらい市 一部 八千代町 一部 栃木県 小山市 一部 真岡市 一部 宇都宮市 一部 日光市 一部 上三川町 一部 塩谷町 一部 さくら市 一部 下野市 一部 高根沢町 一部	河川管理	数値撮影(デジタル) 数値撮影(デジタル)	地上画素寸法 24cm 地上画素寸法 16cm	659km <sup>2</sup> 51km <sup>2</sup>	関東地方整備局下館河川事務所 助言 C0566	第一航業株式会社	H28.11.7 H29.1.31
茨城県	龍ヶ崎市 一部 取手市 一部 神栖市 一部 河内町 一部 利根町 一部 千葉県 柏市 一部 印西市 一部 銚子市 一部 成田市 一部 神崎町 一部 東庄町 一部 香取市 一部 栄町 一部	河川管理	MMS計測	500	182.8km	関東地方整備局関東技術事務所 助言 C0193	アジア航測株式会社	H28.7.29 H28.9.20
茨城県	常陸大宮市 一部 栃木県 城里町 一部 茂木町 一部 那珂川町 一部 大原市 一部 那須烏山市 一部	その他	復旧測量(基準点) 水準測量 路線測量	2級 2級 縦断測量	2点 51.9km 40.5km	関東地方整備局常陸河川国道事務所 助言 C0282	株式会社格和測量設計	H28.5.13 H29.2.27
茨城県	筑西市 一部 常総市 一部 栃木県 下妻市 一部 矢板市 一部 日光市 一部 宇都宮市 一部	河川管理	水準測量	2級	60.87km	関東地方整備局下館河川事務所 助言 C0585	中央技術株式会社	H28.9.12 H29.3.21
茨城県	五霞町 一部 境町 一部 埼玉県 吉川市 一部 幸手市 一部 松伏町 一部 杉戸町 一部 越谷市 一部 草加市 一部 三郷市 一部 八潮市 一部 春日部市 一部 千葉県 野田市 一部 流山市 一部 市川市 一部 松戸市 一部 東京都 江戸川区 一部 足立区 一部 葛飾区 一部	河川計画	地形図等成果の座標補正 修正測量	2500 2500	65.1km <sup>2</sup> 65.1km <sup>2</sup>	関東地方整備局江戸川河川事務所 助言 C0552	国際航業株式会社	H28.11.12 H29.3.15
茨城県	筑西市 一部 栃木県 真岡市 一部	河川計画	水準測量 水準測量	2級 3級	16.5km 16.1km	関東地方整備局下館河川事務所 助言 C0422	中央技術株式会社	H28.9.9 H28.12.17
群馬県	長野原町 一部 嬬恋村 一部 長野県 御代田町 一部 小諸市 一部 軽井沢町 一部	砂防計画	航空レーザ測量	1000	148.5km <sup>2</sup>	関東地方整備局利根川水系砂防事務所 助言 C0736	アジア航測株式会社	H29.1.24 H29.3.31
埼玉県	ふじみ野市 一部 埼玉県 富士見市 一部 所沢市 一部 三芳町 一部	下水道管理	基準点測量 基準点測量 基準点測量	1級 2級 3級	5点 8点 32点	埼玉県荒川右岸下水道事務所 助言 C0520	第一測量設計株式会社	H24.1.24 H24.1.31
埼玉県	さいたま市 一部 埼玉県 川越市 一部 熊谷市 一部 川口市 一部 東松山市 一部 鴻巣市 一部 深谷市 一部 上尾市 一部 戸田市 一部 朝霞市 一部 志木市 一部 和光市 一部 桶川市 一部 富士見市 一部 坂戸市 一部 川島町 一部 吉見町 一部 東京都 北区 一部 荒川区 一部 墨田区 一部 江東区 一部 葛飾区 一部 江戸川区 一部 神奈川県 板橋区 一部 足立区 一部 横浜市 一部 山梨県 韭崎市 一部 南アルプス市 一部 中央市 一部 市川三郷町 一部 甲府市 一部 山梨市 一部 富士川町 一部 昭和町 一部 甲斐市 一部 笛吹市 一部 身延町 一部 南都町 一部 静岡県 富士宮市 一部 富士市 一部	河川管理	MMS計測	500	524km	関東地方整備局関東技術事務所 助言 C0194	アジア航測株式会社	H28.7.29 H28.12.20
埼玉県	松伏町 一部 吉川市 一部 東京都 三郷市 一部 八潮市 一部 越谷市 一部 草加市 一部 葛飾区 一部 足立区 一部	河川計画	地形図等成果の座標補正 地形図等成果の座標補正 修正測量 修正測量	2500 1000 2500 1000	10.65km <sup>2</sup> 4.96km <sup>2</sup> 10.65km <sup>2</sup> 4.96km <sup>2</sup>	関東地方整備局江戸川河川事務所 助言 C0591	株式会社オリス	H28.11.12 H29.3.15
埼玉県	所沢市 一部 東京都 清瀬市 一部	河川計画	基準点測量 基準点測量	3級 4級	20点 58点	東京都北多摩北部建設事務所 助言 C0359	有限会社プライム	H28.9.9 H29.2.27

関東地方

都道府県名	測量地域	測量目的	測量種別	縮尺・等級	事業量	測量計画機関(助言番号)	測量作業機関	実施時期
山梨県	甲府市 一部 韮崎市 一部 南アルプス市 一部 甲斐市 一部 中央市 一部 市川三郷町 一部 身延町 一部 南部町 一部 富士川町 一部 昭和町 一部 静岡県 富士市 一部 静岡市 一部 富士宮市 一部	河川管理	同時調整 数値図化 修正測量	2500 2500 2500	414.7km <sup>2</sup> 39.65km <sup>2</sup> 77.59km <sup>2</sup>	関東地方整備局甲府河川国道 事務所 助言 C0257	中日本航空株式会社	H28.8.9 H29.2.28
長野県	木曾町 一部 王滝村 一部 御代田町 一部 軽井沢町 一部 小諸市 一部 岐阜県 下呂市 一部 高山市 一部	森林計画	航空レーザ測 量	2500	191.48km <sup>2</sup>	林野庁中部森林管理局 助言 C0078	朝日航洋株式会社	H28.6.6 H29.1.31
東京都	日の出町 一部 あきる野市 一部 羽村市 一部 稲城市 一部 多摩市 一部 狛江市 一部 福生市 一部 国立市 一部 日野市 一部 調布市 一部 昭島市 一部 府中市 一部 青梅市 一部 立川市 一部 八王子市 一部 世田谷区 一部 大田区 一部 神奈川県 川崎市 一部	河川管理	航空レーザ測 量	500	58.3km <sup>2</sup>	関東地方整備局関東技術事務 所 助言 C0248	アジア航測株式会社	H28.8.18 H28.12.20
東京都 埼玉県	葛飾区 一部 幸手市 一部 吉川市 一部	河川計画	基準点測量 基準点測量 復旧測量(基 準点) 水準測量 路線測量 現地測量(数 値地形図作 成)	3級 4級 4級 3級 500	1点 47点 12点 7.7km 2.1km 0.05km <sup>2</sup>	関東地方整備局江戸川河川事 務所 助言 C0662	中央技術株式会社	H28.12.21 H29.2.28
東京都 神奈川県	八王子市 一部 相模原市 一部	その他	その他 その他 基準点測量 基準点測量 数値撮影(デ ジタル) MMS計測	道路台帳補正測 量 道路基準点 3級 4級 地上画素寸法 8cm 500	1.18km <sup>2</sup> 102点 89点 20点 1.18km <sup>2</sup> 1.18km <sup>2</sup>	関東地方整備局相武国道事務 所 助言 C0368	アジア航測株式会社	H28.9.1 H29.2.20
栃木県 茨城県	下野市 一部 小山市 一部 結城市 一部	道路計画	基準点測量	道路基準点	12km	関東地方整備局宇都宮国道事 務所 助言 C0458	株式会社こうそく	H28.11.14 H29.3.24
栃木県 群馬県	足利市 一部 佐野市 一部 藤岡町 一部 桐生市 一部 太田市 一部 館林市 一部 みどり市 一部 板倉町 一部 邑楽町 一部	河川管理	修正測量	2500	22.78km <sup>2</sup>	関東地方整備局渡良瀬川河川 事務所 助言 C0732	国際航業株式会社	H29.12.12 H30.3.20

北陸地方

都道府県名	測量地域	測量目的	測量種別	縮尺・等級	事業量	測量計画機関(助言番号)	測量作業機関	実施時期
新潟県	三条市 一部	都市計画	修正測量	2500	25.89km <sup>2</sup> 16点	新潟県三条市 助言 D0103	朝日航洋株式会社	H26.7.15 H27.1.31
新潟県	十日町市 一部	砂防計画	基準点測量	2級	3点	北陸地方整備局湯沢砂防事務所 助言 D0054	株式会社東北測量設計社	H27.8.10 H27.10.9
新潟県	聖籠町 一部	土地改良	基準点測量 基準点測量 基準点測量	2級 3級 4級	3点 7点 0.54km <sup>2</sup> 99点	新潟県新発田地域振興局 助言 D0069	新潟県土地改良事業団体連合会	H27.8.28 H28.3.4
新潟県	新発田市 一部	土地改良	基準点測量 基準点測量 基準点測量	2級 3級 4級	20点 57点 4.57km <sup>2</sup> 813点	新潟県新発田地域振興局 助言 D0088	新潟県土地改良事業団体連合会	H27.10.8 H28.3.4
新潟県	魚沼市 一部	砂防計画	基準点測量	2級	2点	北陸地方整備局湯沢砂防事務所 助言 D0099	株式会社東北測量設計社	H27.10.9 H27.11.30
新潟県	妙高市 全域	総合計画	数値撮影(デジタル) 写真地図作成(デジタル オルソ)	地上画素寸法 16cm 地上画素寸法 20cm	458.43km <sup>2</sup> 458.43km <sup>2</sup>	新潟県妙高市 助言 D0005	株式会社ナカノアイシテム	H28.4.1 H29.1.25
新潟県	南魚沼市 全域	都市計画	数値撮影(デジタル) 写真地図作成(デジタル オルソ)	地上画素寸法 16cm 1000	404.71km <sup>2</sup> 404.71km <sup>2</sup>	新潟県南魚沼市 助言 D0003	株式会社ナカノアイシテム	H28.4.25 H29.3.31
新潟県	弥彦村 一部	土地改良	基準点測量 基準点測量 基準点測量	2級 3級 4級	3点 5点 71点	新潟県新潟地域振興局 助言 D0013	新潟県土地改良事業団体連合会	H28.5.23 H28.12.14
新潟県	佐渡市 一部	文化財調査	航空レーザ測量 数値図化	地上画素寸法 8cm 500	0.84km <sup>2</sup> 0.84km <sup>2</sup>	新潟県佐渡市 助言 D0012	株式会社オリス	H28.5.25 H29.3.30
新潟県	新潟市 一部	その他	水準測量	2級	50.6km	新潟港湾・空港整備事務所 助言 D0025	株式会社トップライズ	H28.6.16 H29.2.28
新潟県	新発田市 一部	下水道計画	数値撮影(デジタル) 数値図化(同時調整含む)	地上画素寸法 8cm 500	1.2km <sup>2</sup> 0.78km <sup>2</sup>	新潟県新発田市 助言 D0023	株式会社ナカノアイシテム	H28.6.20 H29.1.31
新潟県	関川村 一部	土地改良	基準点測量	2級	1点	新潟県村上地域振興局 助言 D0018	株式会社千測量コンサルタント	H28.6.24 H28.12.16
新潟県	関川村 一部	土地改良	基準点測量	3級	23点	新潟県村上地域振興局 助言 D0019	株式会社新和開発	H28.6.24 H28.12.16
新潟県	新潟市 一部	地盤変動調査	水準測量 水準測量	1級 2級	59km 77km	新潟県新潟市 助言 D0038	株式会社ナカノアイシテム	H28.6.27 H29.2.20
新潟県	燕市 全域	総合計画	数値撮影(デジタル) 写真地図作成(デジタル オルソ)	地上画素寸法 15cm 1000	110.94km <sup>2</sup> 110.94km <sup>2</sup>	新潟県燕市 助言 D0105	株式会社オリス	H28.6.30 H29.3.31
新潟県	関川村 一部	土地改良	基準点測量 基準点測量	3級 4級	25点 153点	新潟県村上地域振興局 助言 D0027	株式会社千測量コンサルタント	H28.7.12 H28.12.16
新潟県	南魚沼市 一部 阿賀野市 一部 上越市 一部 妙高市 一部 新発田市 一部 長岡市 一部 新潟市 一部	地盤変動調査	水準測量 水準測量	1級 2級	116km 59km	新潟県 助言 D0080	株式会社八州	H28.7.14 H28.12.22
新潟県	南魚沼市 一部	土地改良	基準点測量 基準点測量 現地測量(数値地形図作成)	2級 3級 4級	5点 8点 0.37km <sup>2</sup>	新潟県南魚沼地域振興局 助言 D0033	新潟県土地改良事業団体連合会	H28.7.15 H29.3.3
新潟県	関川村 一部	土地改良	基準点測量	4級	127点	新潟県村上地域振興局 助言 D0035	株式会社新和開発	H28.7.19 H28.12.16
新潟県	新潟市 一部	土地改良	基準点測量 基準点測量 基準点測量	2級 3級 4級	10点 25点 2.34km <sup>2</sup>	新潟県新潟地域振興局 助言 D0036	新潟県土地改良事業団体連合会	H28.7.19 H29.3.7
新潟県	新潟市 一部	その他	基準点測量 基準点測量 基準点測量	2級 3級 4級	2点 6点 152点	内野西土地区画整理組合 助言 D0006	株式会社レベラップ	H28.7.25 H29.12.31
新潟県	上越市 一部	その他	基準点測量 基準点測量 基準点測量	2級 3級 4級	29点 72点 720点	新潟県上越地域振興局 助言 D0046	新潟県土地改良事業団体連合会	H28.7.26 H29.3.8
新潟県	新潟市 一部	地盤変動調査	水準測量	2級	68km	北陸農政局信濃川水系土地改良調査管理事務所 助言 D0043	中央開発株式会社 北陸支店	H28.8.1 H28.10.31
新潟県	新発田市 一部	土地改良	基準点測量 基準点測量	3級 4級	15点 138点	新潟県新発田地域振興局 助言 D0047	新潟県土地改良事業団体連合会	H28.8.1 H29.3.7
新潟県	新発田市 一部	土地改良	基準点測量	2級	7点	新潟県新発田地域振興局 助言 D0051	小林測量株式会社	H28.8.1 H29.3.15
新潟県	新発田市 一部	土地改良	基準点測量	2級	12点	新潟県新発田地域振興局 助言 D0058	小林測量株式会社	H28.8.1 H29.3.15
新潟県	上越市 一部	地盤変動調査	水準測量	2級	77km	新潟県上越市 助言 D0053	株式会社平成測量	H28.8.2 H29.2.28
新潟県	長岡市 一部	その他	基準点測量 基準点測量	3級 4級	15点 149点	新潟県長岡地域振興局 助言 D0052	株式会社アイテック	H28.8.8 H29.3.3
新潟県	村上市 一部	都市計画	数値図化	2500	2km <sup>2</sup>	新潟県村上市 助言 D0073	株式会社オリス	H28.8.9 H29.3.15
新潟県	村上市 一部	都市計画	数値図化	2500	1km <sup>2</sup>	新潟県村上市 助言 D0074	株式会社オリス	H28.8.10 H29.3.15
新潟県	柏崎市 一部	土地改良	基準点測量 基準点測量 基準点測量	2級 3級 4級	4点 8点 0.4km <sup>2</sup> 90点	新潟県柏崎地域振興局 助言 D0061	新潟県土地改良事業団体連合会	H28.8.15 H29.3.7
新潟県	柏崎市 一部	土地改良	基準点測量 基準点測量 基準点測量	2級 3級 4級	4点 8点 0.15km <sup>2</sup> 60点	新潟県柏崎地域振興局 助言 D0062	新潟県土地改良事業団体連合会	H28.8.15 H29.3.7
新潟県	南魚沼市 一部 湯沢町 一部	砂防計画	基準点測量 水準測量	2級 3級	12点 3.5km 4点	北陸地方整備局湯沢砂防事務所	アジア航測株式会社 北陸支店 新潟営業所	H28.8.19 H29.1.20
新潟県	胎内市 一部	ダム計画	数値撮影(デジタル) 航空レーザ測量 数値図化	地上画素寸法 10cm 500	34.08km <sup>2</sup> 3.45km <sup>2</sup> 1.16km <sup>2</sup>	新潟県企業管理者 助言 D0079	株式会社ナカノアイシテム	H28.8.25 H29.2.28

北陸地方

都道府県名	測量地域	測量目的	測量種別	縮尺・等級	事業量	測量計画機関(助言番号)	測量作業機関	実施時期
新潟県	糸魚川市 一部	河川管理	航空レーザ測量	500	8.4km <sup>2</sup>	北陸地方整備局高田河川国道事務所 助言 D0090	アジア航測株式会社	H28.8.26 H29.2.28
新潟県	糸魚川市 一部	河川管理	航空レーザ測量	2500	5km <sup>2</sup>	北陸地方整備局高田河川国道事務所 助言 D0126	アジア航測株式会社	H28.8.26 H29.2.28
新潟県	長岡市 一部	地盤変動調査	水準測量	2級	24km	新潟県長岡市 助言 D0029	株式会社新和測量設計事務所	H28.9.1 H28.9.30
新潟県	新発田市 一部	地盤変動調査	水準測量	2級	10km	新潟県新発田市 助言 D0066	株式会社新潟測量社	H28.9.1 H29.3.4
新潟県	十日町市 一部	その他	基準点測量 基準点測量	2級 4級	4点 0.227km <sup>2</sup> 119点	新潟県十日町地域振興局 助言 D0069	苗場建設サービス株式会社	H28.9.1 H29.2.10
新潟県	十日町市 一部	その他	基準点測量 基準点測量	2級 4級	4点 0.102km <sup>2</sup> 43点	新潟県十日町地域振興局 助言 D0070	株式会社十日町測量	H28.9.1 H29.2.10
新潟県	小千谷市 一部	土地改良	基準点測量 基準点測量 基準点測量	2級 3級 4級	4点 3点 0.16km <sup>2</sup> 50点	新潟県長岡地域振興局 助言 D0071	新潟県土地改良事業団体連合会	H28.9.1 H29.3.8
新潟県	南魚沼市 一部	地盤変動調査	水準測量	2級	22km	新潟県南魚沼市 助言 D0086	株式会社八州長野営業所	H28.9.1 H28.12.28
新潟県	湯沢町 一部	固定資産	数値撮影(デジタル)	地上画素寸法 12cm	203.72km <sup>2</sup>	新潟県湯沢町 助言 D0016	株式会社バスコ 新潟支店	H28.9.1 H29.3.31
新潟県	燕市 一部	土地改良	基準点測量 基準点測量 基準点測量	2級 3級 4級	8点 20点 265点	新潟県新潟地域振興局 助言 D0081	新潟県土地改良事業団体連合会	H28.9.12 H28.12.7
新潟県	佐渡市 一部	土地改良	基準点測量 基準点測量 基準点測量	2級 3級 4級	4点 5点 60点	新潟県佐渡地域振興局 助言 D0083	新潟県土地改良事業団体連合会	H28.9.12 H29.3.10
新潟県	湯沢町 一部	道路計画	数値撮影(デジタル) 同時調整 数値図化	1000 1000 1000	29km <sup>2</sup> 29km <sup>2</sup> 2.4km <sup>2</sup>	北陸地方整備局長岡国道事務所 助言 D0104	日本航測株式会社	H28.9.13 H29.1.20
新潟県	新発田市 全域	総合計画	数値撮影(デジタル) 数値図化(同時調整含む)	地上画素寸法 16cm 1000	374.34km <sup>2</sup> 374.34km <sup>2</sup>	新潟県新発田市 助言 D0088	株式会社ナカノアイシステム	H28.9.15 H29.3.31
新潟県	関川村 一部 胎内市 一部 村上市 一部	河川管理	数値撮影(デジタル) 数値図化(同時調整含む)	地上画素寸法 16cm 1000	56km <sup>2</sup> 18.8km <sup>2</sup>	北陸地方整備局羽越河川国道事務所 助言 D0127	朝日航洋株式会社 北陸空情支社	H28.9.17 H29.2.28
新潟県	南魚沼市 一部	砂防計画	基準点測量 水準測量 基準点測量	2級 1級 4級	3点 3点 201点	北陸地方整備局湯沢砂防事務所 助言 D0089	株式会社ナカノアイシステム	H28.9.20 H29.2.17
新潟県	田上町 一部 燕市 一部 加茂市 一部 三条市 一部 長岡市 一部 新潟市 一部	河川管理	数値撮影(デジタル) 修正測量 写真地図作成(デジタル オルソ) 写真地図作成(デジタル オルソ)	地上画素寸法 8cm 2500 5000 10000	203.85km <sup>2</sup> 67.2km <sup>2</sup> 67.2km <sup>2</sup> 67.2km <sup>2</sup>	北陸地方整備局信濃川下流河川事務所 助言 D0117	朝日航洋株式会社 北陸空情支社	H28.9.22 H29.3.10
新潟県	魚沼市 一部 長岡市 一部	その他	航空レーザ測量	1000	83km <sup>2</sup>	北陸地方整備局湯沢砂防事務所 助言 D0109	中日本航空株式会社	H28.9.27 H29.3.3
新潟県	長岡市 一部	その他	基準点測量 基準点測量 水準測量	2級 4級 3級	7点 35点 9km	信濃川左岸土地改良区 助言 D0110	株式会社ナルサワコンサルタント	H28.9.28 H28.11.10
新潟県	上越市 一部	土地区画整理	基準点測量	4級	34点	新潟県上越市 助言 D0093	株式会社清水都市設計	H28.9.30 H28.12.15
新潟県	新発田市 一部	その他	基準点測量	4級	23点	新潟県新発田地域振興局 助言 D0098	新潟県土地改良事業団体連合会	H28.10.5 H29.3.8
新潟県	新潟市 一部	都市計画	修正測量 地図編集	2500 10000	28km <sup>2</sup> 136.55km <sup>2</sup>	新潟県新潟市 助言 D0112	国際航業株式会社 新潟支社	H28.10.12 H29.3.24
新潟県	長岡市 一部	土地区画整理	基準点測量	3級	17点	上条高畑土地区画整理組合 助言 D0094	株式会社測量設計長部事務所	H28.11.1 H28.12.31
新潟県	柏崎市 一部	道路計画	基準点測量	2級	5点	新潟県柏崎地域振興局 助言 D0150	株式会社アイテック	H28.11.14 H29.8.31
新潟県	聖籠町 一部	基準点管理	基準点測量	2級	1点	新潟県聖籠町 助言 D0130	株式会社岩測設計	H28.11.16 H28.12.31
新潟県	上越市 一部	下水道計画	数値図化	500	0.28km <sup>2</sup>	新潟県上越市 助言 D0133	株式会社ナカノアイシステム	H28.11.21 H29.2.14
新潟県	糸魚川市 一部	その他	基準点測量	3級	5点	新潟県糸魚川市 助言 D0004	株式会社サンワコン	H29.1.20 H29.5.31
新潟県	上越市 一部	基準点管理	基準点測量	2級	2点	新潟県上越市 助言 D0153	開発技建株式会社	H29.2.7 H29.2.16
新潟県	糸魚川市 一部	基準点管理	基準点測量	2級	1点	新潟県糸魚川市 助言 D0154	株式会社桑原測量社	H29.2.10 H29.3.15
新潟県	新潟市 全域	固定資産	数値撮影(デジタル) 同時調整 写真地図作成(デジタル オルソ)	1000 1000 1000	726.45km <sup>2</sup> 726.45km <sup>2</sup> 726.45km <sup>2</sup>	新潟県新潟市 助言 D0001	朝日航洋株式会社 北陸空情支社	H29.4.4 H29.9.29
新潟県	三条市 一部	その他	数値撮影(デジタル) 同時調整	地上画素寸法 11.8cm 地上画素寸法 11.8cm	256.32km <sup>2</sup> 256.32km <sup>2</sup>	新潟県三条市 助言 D0014	朝日航洋株式会社	H29.4.28 H29.10.31
新潟県	村上市 一部	都市計画	数値撮影(デジタル)	2500	10km <sup>2</sup>	村上市 助言 D0015	株式会社オリス	H29.4.28 H29.12.20
新潟県	上越市 一部	下水道計画	水準測量 数値撮影(デジタル) 数値図化(同時調整含む)	3級 地上画素寸法 8cm 500	18.98km <sup>2</sup> 17km <sup>2</sup> 2.37km <sup>2</sup>	新潟県上越市 助言 D0023	株式会社ナカノアイシステム	H29.4.28 H29.12.23
新潟県	長岡市 一部	その他	基準点測量 基準点測量	2級 3級	4点 12点	花園南部土地区画整理組合 助言 D0007	株式会社総合都市開発	H29.5.15 H29.7.28

北陸地方

都道府県名	測量地域	測量目的	測量種別	縮尺・等級	事業量	測量計画機関(助言番号)	測量作業機関	実施時期
新潟県	新発田市 一部	道路計画	基準点測量	4級	14点	北陸地方整備局新潟国道事務所 助言 D0021	株式会社国土開発センター	H29.5.25 H29.9.29
新潟県	湯沢町 一部 津南町 一部	その他	その他 数値図化 航空レーザ測量	500 500 500	1.98km <sup>2</sup> 2.98km <sup>2</sup> 1km <sup>2</sup>	北陸地方整備局湯沢砂防事務所 助言 D0020	中日本航空株式会社	H29.6.12 H29.9.29
新潟県	新潟市 一部 聖籠町 一部	その他	水準測量	2級	50.6km	北陸地方整備局新潟港湾・空港整備事務所 助言 D0037	株式会社ナカノアイシテム	H29.6.12 H30.2.28
新潟県	新発田市 一部	砂防計画	基準点測量 基準点測量	2級 3級	1点 2点	北陸地方整備局飯豊山系砂防事務所 助言 D0063	株式会社平成測量	H29.6.14 H29.10.31
新潟県	上越市 一部	土地改良	基準点測量	2級	10点	新潟県上越地域振興局 助言 D0022	株式会社平成測量	H29.6.15 H29.9.29
新潟県	南魚沼市 一部	砂防計画	基準点測量 その他	2級 GNSS水準	4点 2点	北陸地方整備局湯沢砂防事務所 助言 D0032	株式会社ナカノアイシテム	H29.6.20 H29.11.10
新潟県	新発田市 一部	総合計画	数値図化	2500	295.14km <sup>2</sup>	新潟県新発田市 助言 D0043	株式会社ナカノアイシテム	H29.6.20 H29.12.28
新潟県	十日町市 一部	その他	基準点測量 基準点測量	街区三角点 街区多角点	2点 4点	新潟県十日町市 助言 D0042	株式会社十日町測量	H29.6.21 H29.7.31
新潟県	糸魚川市 一部	道路管理	その他	キロポスト座標取付(200m間隔)	3.1km 17点	北陸地方整備局高田河川国道事務所 助言 D0027	株式会社桑原測量社	H29.6.26 H29.12.25
新潟県	新潟市 一部	その他	水準測量 水準測量	1級 2級	59km 77km	新潟県新潟市 助言 D0055	株式会社ナカノアイシテム	H29.6.29 H30.2.20
新潟県	南魚沼市 一部 阿賀野市 一部 上越市 一部 妙高市 一部 新発田市 一部 柏崎市 一部 新潟市 一部	地盤変動調査	水準測量 水準測量	1級 2級	116km 52km	新潟県 助言 D0068	株式会社新和測量設計事務所	H29.7.14 H29.12.22
新潟県	新潟市 一部	地盤変動調査	水準測量	2級	61.1km	農林水産省北陸農政局信濃川水系土地改良調査管理事務所 助言 D0051	中央開発株式会社	H29.8.1 H29.10.31
新潟県	南魚沼市 一部	地盤変動調査	水準測量	2級	22km	新潟県南魚沼市 助言 D0094	株式会社新和測量設計事務所	H29.9.1 H29.12.28
新潟県	新潟市 一部	海岸保全	航空レーザ測量	500	4.9km <sup>2</sup>	北陸地方整備局信濃川下流河川事務所 助言 D0084	朝日航洋株式会社	H29.9.11 H29.12.20
新潟県	燕市 一部 新潟市 一部	河川管理	水準測量	3級	147.9km	北陸地方整備局信濃川下流河川事務所 助言 D0091	株式会社東北測量設計社	H29.9.20 H29.12.31
新潟県	南魚沼市 一部	その他	基準点測量	2級	2点	北陸地方整備局三国ダム管理事務所 助言 D0096	株式会社平成測量	H29.9.20 H29.12.31
新潟県	胎内市 一部	その他	航空レーザ測量	地上画素寸法 25cm	9.04km <sup>2</sup>	新潟県新発田地域振興局 助言 D0098	株式会社パスコ	H29.9.27 H30.1.11
新潟県	新潟市 一部	道路計画	基準点測量	2級	3点	北陸地方整備局新潟国道事務所 助言 D0097	株式会社SKプランニング	H29.10.10 H29.12.30
新潟県	上越市 一部	道路管理	基準点測量	その他	2点	北陸地方整備局高田河川国道事務所 助言 D0093	株式会社桑原測量社	H29.10.16 H30.3.30
新潟県	長岡市 一部	その他	基準点測量 基準点測量 基準点測量	2級 3級 4級	4点 3点 19点	北陸地方整備局国営越後丘陵公園事務所 助言 D0112	株式会社SKプランニング	H29.11.13 H30.1.31
新潟県	小千谷市 一部	その他	基準点測量	2級	3点	北陸地方整備局信濃川河川事務所 助言 D0122	株式会社平成測量	H29.11.13 H30.2.23
富山県	高岡市 一部	都市計画	修正測量	2500	19.53km <sup>2</sup>	富山県高岡市 助言 D0089	株式会社青光社	H27.9.4 H28.3.18
富山県	滑川市 一部	基準点管理	基準点測量	3級	1点	富山県滑川市 助言 D0096	株式会社上智	H27.10.5 H27.10.30
富山県	富山市 一部	その他	基準点測量 基準点測量	2級 3級	4点 5点	富山県 助言 D0084	株式会社新日本コンサルタント	H28.3.25 H28.12.16
富山県	富山市 一部	都市計画	数値撮影(デジタル) 写真地図作成(デジタル オルソ)	地上画素寸法 20cm 1000	18.7km <sup>2</sup> 18.7km <sup>2</sup>	富山県富山市 助言 D0001	玉野総合コンサルタント 株式会社 富山事務所	H28.4.15 H29.3.15
富山県	高岡市 一部 砺波市 一部 小矢部市 一部 南砺市 一部 射水市 一部	河川管理	航空レーザ測量	1000	29.7km <sup>2</sup>	国土交通省北陸地方整備局富山河川国道事務所 助言 D0010	中日本航空株式会社	H28.4.29 H28.11.30
富山県	富山市 一部 高岡市 一部	河川管理	数値撮影(デジタル) 数値撮影(デジタル) 写真地図作成(デジタル オルソ)	2500 1000 2500	65km <sup>2</sup> 65km <sup>2</sup> 65km <sup>2</sup>	北陸地方整備局富山河川国道事務所 助言 D0114	中日本航空株式会社	H28.4.29 H28.11.30
富山県	高岡市 一部	その他	数値図化	1000	0.418km <sup>2</sup>	富山県高岡農林振興センター 助言 D0076	株式会社太陽設計	H28.7.4 H28.11.30
富山県	富山市 一部 立山町 一部	砂防計画	基準点測量 基準点測量 基準点測量	1級 2級 3級	16点 3点 19点	北陸地方整備局立山砂防事務所 助言 D0026	北建コンサル株式会社	H28.7.19 H29.1.31
富山県	立山町 一部 富山市 一部	砂防計画	数値撮影(デジタル) 数値撮影(デジタル) 数値図化 航空レーザ測量	2500 1000 2500 1000	86.3km <sup>2</sup> 18km <sup>2</sup> 27.8km <sup>2</sup> 75.9km <sup>2</sup>	北陸地方整備局立山砂防事務所 助言 D0048	アジア航測株式会社 北陸支店	H28.7.20 H29.2.28
富山県	小矢部市 一部	その他	数値図化	1000	1.1km <sup>2</sup>	富山県高岡農林振興センター 助言 D0054	株式会社福島測設	H28.7.25 H28.10.30
富山県	立山町 一部	河川管理	基準点測量 基準点測量	1級 3級	2点 5点	北陸地方整備局立山砂防事務所 助言 D0158	北建コンサル株式会社	H28.8.3 H29.4.30

## 北陸地方

都道府県名	測量地域	測量目的	測量種別	縮尺・等級	事業量	測量計画機関(助言番号)	測量作業機関	実施時期
富山県	富山市 一部	砂防計画	基準点測量 水準測量	2級 3級	12点 3点	北陸地方整備局立山砂防事務所 助言 D0059	北陸コンサルタント株式会社	H28.8.15 H29.1.31
富山県	砺波市 全域	総合計画	数値撮影(デジタル) 写真地図作成(デジタル オルソ)	地上画素寸法 20cm 地上画素寸法 20cm	127.03km <sup>2</sup> 127.03km <sup>2</sup>	富山県砺波市 助言 D0108	株式会社ナカノアイシステム	H28.8.25 H29.1.31
富山県	朝日町 一部	その他	基準点測量 基準点測量	2級 4級	9点 110点	富山県新川農林振興センター 助言 D0111	富山県土地改良事業団体連合会	H28.8.30 H29.3.10
富山県	高岡市 一部 砺波市 一部 小矢部市 一部	道路計画	基準点測量	その他	4.2km	北陸地方整備局富山河川国道事務所 助言 D0116	株式会社新日本コンサルタント	H28.10.24 H29.3.31
富山県	富山市 一部	土地区画整理	基準点測量 基準点測量	2級 3級	3点 4点	富山県下飯野土地区画整理組合設立準備委員会 助言 D0129	株式会社日本海コンサルタント	H28.11.1 H29.1.31
富山県	砺波市 一部	その他	基準点測量	2級	2点	防衛省近畿中部防衛局 助言 D0134	株式会社利水社	H28.11.2 H29.1.31
富山県	黒部市 一部	河川管理	数値撮影(デジタル) 数値図化	地上画素寸法 25cm 2500	171km <sup>2</sup> 54km <sup>2</sup>	北陸地方整備局黒部河川事務所 助言 D0137	株式会社ナカノアイシステム	H28.11.10 H29.2.28
富山県	富山市 一部	都市計画	基準点測量	3級	1点	富山県富山市 助言 D0131	株式会社明和	H28.11.21 H29.2.28
富山県	上市町 一部	道路計画	基準点測量	2級	4点	中日本高速道路株式会社金沢支社富山保全・サービスセンター 助言 D0146	株式会社新日本コンサルタント	H28.12.2 H29.4.30
富山県	高岡市 一部	都市計画	修正測量	2500	20.7km <sup>2</sup>	富山県高岡市 助言 D0148	株式会社エー・ビー・エス	H28.12.13 H29.3.17
富山県	舟橋村 全域	都市計画	修正測量	2500	3.47km <sup>2</sup>	富山県舟橋村 助言 D0149	株式会社エー・ビー・エス	H28.12.20 H29.3.24
富山県	小矢部市 一部 南砺市 一部	道路計画	基準点測量	2級	18点	中日本高速道路株式会社金沢支社富山保全・サービスセンター 助言 D0159	株式会社イビソク	H29.1.6 H29.8.3
富山県	射水市 一部	土地区画整理	基準点測量 基準点測量	2級 3級	3点 1点	射水市赤田第二土地区画整理組合設立準備委員会 助言 D0152	株式会社日本海コンサルタント	H29.1.23 H29.12.31
富山県	黒部市 一部 魚津市 一部	河川管理	航空レーザ測量 数値撮影(デジタル) 数値図化	1000 地上画素寸法 20cm 2500	7.47km <sup>2</sup> 7.47km <sup>2</sup> 7.47km <sup>2</sup>	富山県 助言 D0002	株式会社パスコ 富山支店	H29.4.10 H29.11.30
富山県	富山市 一部	総合計画	数値撮影(デジタル) 数値撮影(デジタル) 写真地図作成(デジタル オルソ) 写真地図作成(デジタル オルソ)	地上画素寸法 20cm 地上画素寸法 31.25cm 1000 2500	355.68km <sup>2</sup> 384.36km <sup>2</sup> 355.68km <sup>2</sup> 740.04km <sup>2</sup>	富山県富山市 助言 D0074	北陸航測株式会社	H29.5.18 H30.2.9
富山県	南砺市 一部	その他	数値撮影(デジタル) 写真地図作成(デジタル オルソ)	地上画素寸法 20cm 地上画素寸法 20cm	299km <sup>2</sup> 299km <sup>2</sup>	富山県南砺市 助言 D0038	株式会社ナカノアイシステム	H29.5.19 H29.11.30
富山県	高岡市 一部	その他	基準点測量 基準点測量	2級 3級	4点 6点	富山県高岡市 助言 D0026	株式会社日本海コンサルタント	H29.6.9 H29.10.27
富山県	富山市 一部	土地区画整理	基準点測量 基準点測量	2級 3級	2点 7点	富山県富山空港北土地区画整理組合 助言 D0030	株式会社日本海コンサルタント	H29.7.1 H29.9.30
富山県	立山町 一部 富山市 一部	砂防計画	基準点測量 その他	2級 GNSS水準測量	31点 3点	北陸地方整備局立山砂防事務所 助言 D0031	北建コンサル株式会社	H29.7.1 H29.12.8
富山県	富山市 一部 高岡市 一部 滑川市 一部 射水市 一部	地盤変動調査	水準測量	1級	135km 6点	富山県 助言 D0035	株式会社上智	H29.7.1 H29.12.28
富山県	高岡市 一部	地すべり対策	数値撮影(デジタル) 数値図化	地上画素寸法 12cm 1000	3.52km <sup>2</sup> 0.3km <sup>2</sup>	富山県 助言 D0041	株式会社パスコ	H29.7.3 H29.12.15
富山県	射水市 全域	都市計画	数値図化	2500	109.43km <sup>2</sup>	富山県射水市 助言 D0049	中日本航空株式会社	H29.7.10 H30.3.16
富山県	高岡市 一部	総合計画	基準点測量 基準点測量	2級 3級	2点 3点	富山県高岡市 助言 D0057	株式会社国土開発センター	H29.7.26 H29.10.31
富山県	高岡市 一部	固定資産	数値撮影(デジタル) 写真地図作成(デジタル オルソ)	地上画素寸法 10cm 1000	209.57km <sup>2</sup> 209.57km <sup>2</sup>	富山県高岡市 助言 D0073	北陸航測株式会社	H29.8.2 H29.12.15
富山県	魚津市 一部	河川管理	基準点測量	2級	8点	富山県新川土木センター 助言 D0080	北陸コンサルタント株式会社	H29.8.4 H29.10.31
富山県	砺波市 一部	都市計画	数値図化	2500	3km <sup>2</sup>	富山県砺波市 助言 D0088	北陸航測株式会社	H29.8.7 H29.10.31
富山県	富山市 一部	都市計画	基準点測量	3級	1点	富山県富山市 助言 D0092	株式会社明和	H29.10.1 H29.11.30
富山県	富山市 一部	その他	基準点測量	4級	12点	北陸地方整備局立山砂防事務所 助言 D0095	館下コンサルタンツ株式会社	H29.10.2 H29.12.10
石川県	白山市 一部	土地区画整理	基準点測量 基準点測量	2級 3級	1点 4点	白山市曾谷町土地区画整理組合 助言 D0171	株式会社日本海コンサルタント	H27.2.13 H27.4.30
石川県	内灘町 全域	都市計画	修正測量	2500	18.61km <sup>2</sup>	石川県内灘町 助言 D0061	セントラル航業株式会社	H27.8.10 H28.3.20
石川県	小松市 一部	河川管理	基準点測量 基準点測量	2級 4級	5点 38点	国土交通省北陸地方整備局金沢河川国道事務所 助言 D0006	館下コンサルタンツ株式会社	H28.3.16 H28.7.29

北陸地方

都道府県名	測量地域	測量目的	測量種別	縮尺・等級	事業量	測量計画機関(助言番号)	測量作業機関	実施時期
石川県	能美市 全域	都市計画	地形図等成果の座標補正 修正測量	2500 2500 10000	84.14km <sup>2</sup> 84.14km <sup>2</sup> 84.14km <sup>2</sup>	石川県能美市助言 D0021	株式会社日本海コンサルタント	H28.6.8 H29.3.31
石川県	能登町 一部	その他	基準点測量 基準点測量 基準点測量	2級 3級 4級	7点 16点 108点	石川県奥能登農林総合事務所助言 D0040	有限会社武田測量設計事務所	H28.6.16 H28.11.30
石川県	七尾市 一部	地盤変動調査	水準測量	1級	33km	石川県助言 D0011	新開測量有限公司	H28.7.1 H28.11.30
石川県	白山市 一部	その他	基準点測量 基準点測量	2級 4級	7点 68点	石川県石川農林総合事務所助言 D0034	株式会社大扇地理	H28.7.5 H29.2.20
石川県	七尾市 一部	その他	基準点測量	3級	11点	石川県中能登農林総合事務所助言 D0028	株式会社旭	H28.7.11 H29.3.10
石川県	羽咋市 一部	都市計画	数値図化	2500	15.6km <sup>2</sup>	石川県羽咋市助言 D0055	セントラル航業株式会社	H28.7.20 H28.10.31
石川県	かほく市 全域	固定資産	数値撮影(デジタル) 同時調整	地上画素寸法 12cm 1000	64.44km <sup>2</sup> 64.44km <sup>2</sup>	石川県かほく市助言 D0064	株式会社パスコ 石川支店	H28.7.27 H29.2.28
石川県	能美市 一部	土地区画整理	基準点測量	3級	2点	能美市土地開発公社助言 D0075	株式会社日本海コンサルタント	H28.9.5 H28.10.25
石川県	七尾市 一部	道路計画	航空レーザ測量 数値撮影(デジタル) 同時調整 修正測量 基準点測量 水準測量	500 500 500 2級 4級	1.99km <sup>2</sup> 6.1km <sup>2</sup> 6.1km <sup>2</sup> 0.961km <sup>2</sup> 7点 47点	北陸地方整備局金沢河川国道事務所助言 D0136	日本海航測株式会社	H28.9.8 H29.3.10
石川県	白山市 一部	砂防計画	航空レーザ測量 航空レーザ測量	1000 500	16.05km <sup>2</sup> 4.2km <sup>2</sup>	北陸地方整備局金沢河川国道事務所助言 D0082	株式会社パスコ 石川支店	H28.9.20 H29.1.31
石川県	小松市 一部	土地区画整理	基準点測量 基準点測量	2級 3級	5点 6点	石川県小松市助言 D0101	株式会社日本海コンサルタント	H28.9.20 H28.12.22
石川県	能登町 一部	その他	基準点測量 基準点測量	2級 3級	1点 1点	石川県奥能登農林総合事務所助言 D0092	日本海測量株式会社	H28.9.26 H28.11.30
石川県	かほく市 一部	その他	基準点測量 基準点測量	2級 3級	5点 8点	石川県農林総合事務所助言 D0095	株式会社利水社	H28.9.26 H29.3.31
石川県	中能登町 一部	ほ場整備	基準点測量 基準点測量	2級 3級	4点 3点	石川県中能登町助言 D0121	株式会社太陽測地社	H28.9.26 H29.3.31
石川県	白山市 一部 金沢市 一部	地盤変動調査	水準測量	1級	67km	石川県助言 D0100	セントラル航業株式会社	H28.10.3 H28.11.30
石川県	七尾市 一部	地盤変動調査	水準測量	1級	9.8km	石川県七尾市助言 D0107	新開測量有限公司	H28.10.3 H28.11.30
石川県	七尾市 一部 加賀市 一部 羽咋市 一部	道路計画	その他	その他	17.9km	北陸地方整備局金沢河川国道事務所助言 D0102	株式会社新日本コンサルタント	H28.10.11 H28.12.16
石川県	かほく市 一部	ほ場整備	基準点測量 基準点測量	2級 3級	6点 3点	石川県農林総合事務所助言 D0115	株式会社長柄測量	H28.10.20 H28.12.20
石川県	七尾市 一部	ほ場整備	基準点測量 基準点測量	2級 3級	5点 9点	石川県中能登農林総合事務所助言 D0118	石川都市開発株式会社	H28.10.25 H29.1.30
石川県	羽咋市 一部	ほ場整備	基準点測量 基準点測量	3級 4級	5点 100点	石川県中能登農林総合事務所助言 D0125	羽咋測量設計株式会社	H28.11.1 H29.3.24
石川県	金沢市 一部	土地区画整理	基準点測量 基準点測量	2級 3級	3点 14点	金沢市副都心北部直江土地区画整理組合助言 D0122	株式会社日本海コンサルタント	H28.11.7 H29.1.20
石川県	輪島市 一部	道路計画	基準点測量	2級	1点	北陸地方整備局金沢河川国道事務所助言 D0132	日本海航測株式会社	H28.11.16 H29.1.31
石川県	七尾市 一部	ほ場整備	基準点測量 基準点測量	2級 3級	6点 10点	石川県中能登農林総合事務所助言 D0151	株式会社津田測量	H28.11.28 H29.3.30
石川県	七尾市 一部	都市計画	数値図化	2500	0.3km <sup>2</sup>	石川県七尾市助言 D0145	株式会社北日本ジオグラフィ	H28.11.30 H29.3.20
石川県	金沢市 一部	その他	基準点測量 基準点測量 基準点測量	街区三角点 街区多角点 4級	2点 18点 283点	法務省金沢地方法務局助言 D0103	株式会社石野測量事務所	H28.12.1 H29.2.28
石川県	志賀町 一部	ほ場整備	基準点測量 水準測量	2級 3級	7点 14点	石川県中能登農林総合事務所助言 D0144	羽咋測量設計株式会社	H28.12.26 H29.3.30
石川県	中能登町 一部	ほ場整備	基準点測量 基準点測量	2級 3級	6点 13点	石川県中能登農林総合事務所助言 D0143	石川都市開発株式会社	H29.1.5 H29.5.31
石川県	輪島市 一部 七尾市 一部 金沢市 一部	その他	基準点測量 基準点測量 基準点測量 水準測量	1級 2級 3級 3級	5点 5点 15点 31.6km	北陸地方整備局金沢港湾・空港整備事務所助言 D0147	玉野総合コンサルタント株式会社	H29.1.10 H29.3.17
石川県	かほく市 一部	ほ場整備	基準点測量 基準点測量 基準点測量	2級 3級 4級	1点 5点 133点	石川県農林総合事務所助言 D0155	株式会社長柄測量	H29.3.6 H29.5.31
石川県	かほく市 一部	土地改良	基準点測量	3級	11点	石川県農林総合事務所助言 D0160	株式会社利水社	H29.4.1 H29.10.31
石川県	かほく市 一部	その他	基準点測量 基準点測量	2級 3級	1点 14点	石川県農林総合事務所助言 D0008	カホク測量設計株式会社	H29.4.24 H29.5.30
石川県	志賀町 全域	固定資産	数値撮影(デジタル) 同時調整	地上画素寸法 12cm 1000	246.76km <sup>2</sup> 246.76km <sup>2</sup>	石川県志賀町助言 D0017	株式会社パスコ	H29.5.19 H30.3.16
石川県	白山市 一部	固定資産	数値撮影(デジタル) 同時調整	地上画素寸法 12cm 地上画素寸法 12cm	257.76km <sup>2</sup> 257.76km <sup>2</sup>	石川県白山市助言 D0018	株式会社パスコ	H29.5.23 H29.10.31
石川県	白山市 一部	その他	水準測量 数値図化	3級 1000	3.1km 1点 0.2km <sup>2</sup>	石川県石川農林総合事務所助言 D0046	株式会社北日本ジオグラフィ	H29.6.2 H29.10.31
石川県	白山市 一部	ほ場整備	基準点測量 基準点測量	2級 4級	4点 44点	石川県石川農林総合事務所助言 D0052	株式会社大扇地理	H29.6.27 H30.3.16
石川県	金沢市 一部 野々市市 全域 内灘町 全域	総合計画	数値撮影(デジタル) 同時調整 写真地図作成(デジタル オルソ)	500 500 1000	277.38km <sup>2</sup> 277.38km <sup>2</sup> 217.21km <sup>2</sup>	石川県金沢市助言 D0058	日本海航測株式会社	H29.6.29 H29.11.30



## 北陸地方

都道府県名	測量地域	測量目的	測量種別	縮尺・等級	事業量	測量計画機関(助言番号)	測量作業機関	実施時期
石川県	かほく市 一部	都市計画	地形図等成果の座標補正	2500	64.44km <sup>2</sup>	石川県かほく市助言 D0044	株式会社国土開発センター	H29.7.11 H29.9.29
石川県	金沢市 一部	その他	基準点測量	2500 4級	24km <sup>2</sup>			
石川県	野々市市 一部	その他	水準測量	1級	9.2km 2点	石川県野々市市助言 D0107	株式会社利水社	H29.8.10 H29.9.10
石川県	七尾市 一部	その他	数値図化	2500	0.3km <sup>2</sup>	石川県七尾市助言 D0118	株式会社北日本ジオグラフィ	H29.11.1 H29.12.29
石川県	金沢市 一部	その他	基準点測量	4級	0.41km <sup>2</sup> 199点	法務省金沢地方務局助言 D0102	株式会社石野測量事務所	H29.11.7 H30.2.28
福井県	坂井市 一部	鉄道計画	基準点測量	3級	1点	福井県坂井農林総合事務所助言 D0007	株式会社サンワコン	H28.5.1 H28.5.13
福井県	小浜市 一部	都市計画	数値図化	2500	25.5km <sup>2</sup>	福井県小浜市助言 D0015	株式会社サンワコン	H28.6.1 H29.1.31
福井県	越前市 一部	道路管理	復旧測量(基準点) 基準点測量	2級 4級	3点 15点	近畿地方整備局福井河川国道事務所助言 D0068	京福コンサルタント株式会社	H28.7.1 H28.9.30
福井県	福井市 全域	総合計画	数値撮影(デジタル) 同時調整 写真地図作成(デジタル オルソ)	地上画素寸法 12cm 1000 1000	536.41km <sup>2</sup> 536.41km <sup>2</sup> 536.41km <sup>2</sup>	福井県福井市助言 D0056	アジア航測株式会社 福井営業所	H28.7.6 H29.2.28
福井県	美浜町 一部	その他	地形図等成果の座標補正	500 500	172.6km <sup>2</sup> 172.6km <sup>2</sup>	福井県美浜町助言 D0030	株式会社パスコ 関西事業部 営業部 福井支店	H28.7.12 H29.3.20
福井県	福井市 一部	土地区画整理	基準点測量 基準点測量	3級 4級	3点 0.0029km <sup>2</sup>	福井県福井市助言 D0039	株式会社西岡設計事務所	H28.7.20 H28.12.31
福井県	大野市 一部	固定資産	数値撮影(デジタル) 同時調整 写真地図作成(デジタル オルソ)	地上画素寸法 11cm 1000 1000	170.5km <sup>2</sup> 170.5km <sup>2</sup> 170.5km <sup>2</sup>	福井県大野市助言 D0077	株式会社パスコ 福井支店	H28.8.3 H29.3.28
福井県	福井市 一部	地盤変動調査	水準測量	2級	118.117km	福井県福井市助言 D0067	株式会社サンワコン	H28.8.17 H29.2.28
福井県	敦賀市 一部	固定資産	数値撮影(デジタル) 同時調整 同時調整 数値撮影(デジタル) 写真地図作成(デジタル オルソ) 写真地図作成(デジタル オルソ)	地上画素寸法 11cm 1000 2500 地上画素寸法 18cm 1000 2500	191.7km <sup>2</sup> 191.7km <sup>2</sup> 79.04km <sup>2</sup> 79.04km <sup>2</sup> 191.7km <sup>2</sup> 79.04km <sup>2</sup>	福井県敦賀市助言 D0087	株式会社パスコ 関西事業部 営業部 福井支店	H28.9.16 H29.2.24
福井県	坂井市 一部	その他	修正測量	1000	4.65km <sup>2</sup>	福井県坂井市助言 D0091	株式会社パスコ 福井支店	H28.9.21 H29.2.20
福井県	福井市 一部 あわら市 一部	地盤変動調査	水準測量	2級	55km	福井県助言 D0085	株式会社帝国コンサルタント	H28.9.26 H29.2.28
福井県	越前町 全域	固定資産	数値撮影(デジタル) 同時調整 写真地図作成(デジタル オルソ)	地上画素寸法 11cm 1000 1000	153.15km <sup>2</sup> 153.15km <sup>2</sup> 153.15km <sup>2</sup>	福井県越前町助言 D0106	株式会社パスコ 関西事業部 営業部 福井支店	H28.9.27 H29.3.17
福井県	美浜町 全域	総合計画	数値撮影(デジタル) 数値図化(同時調整含む)	地上画素寸法 14cm 1000	152.35km <sup>2</sup> 152.35km <sup>2</sup>	福井県美浜町助言 D0113	アジア航測株式会社 福井営業所	H28.9.30 H29.2.28
福井県	福井市 一部	土地区画整理	基準点測量 基準点測量	3級 4級	2点 89点	福井県福井市助言 D0097	株式会社サンワコン	H28.10.11 H29.3.24
福井県	福井市 一部	河川計画	航空レーザ測量 航空レーザ測量 航空レーザ測量	500 2500 5000	5.34km <sup>2</sup> 5.34km <sup>2</sup> 5.34km <sup>2</sup>	近畿地方整備局福井河川国道事務所助言 D0123	アジア航測株式会社	H28.10.21 H29.5.31
福井県	福井市 一部	地盤変動調査	水準測量	1級	6.5km	福井県助言 D0119	株式会社アオキ技術コンサルタント	H28.10.24 H29.3.17
福井県	敦賀市 一部	土地区画整理	基準点測量 基準点測量 基準点測量	2級 3級 4級	2点 4点 25点	福井県敦賀市助言 D0120	株式会社サンワコン	H28.11.1 H29.3.31
福井県	福井市 一部	その他	基準点測量	4級	159点	法務省福井地方務局助言 D0124	株式会社西岡設計事務所	H28.11.10 H29.2.28
福井県	敦賀市 一部	道路台帳	修正測量 修正測量 MMS計測 MMS計測	500 1000 500 1000	2.54km <sup>2</sup> 0.02km <sup>2</sup> 2.54km <sup>2</sup> 0.02km <sup>2</sup>	福井県敦賀市助言 D0140	株式会社パスコ 関西事業部 福井支店	H28.12.1 H29.3.31
福井県	永平寺町 一部	道路台帳	修正測量	500	6.5km	福井県永平寺町助言 D0142	株式会社パスコ 福井支店	H28.12.1 H29.3.10
福井県	若狭町 一部	道路計画	基準点測量 基準点測量 基準点測量	2級 3級 4級	3点 3点 20点	福井県若狭町助言 D0139	株式会社エコー技術コンサルタント	H28.12.5 H29.3.24
福井県	南越前町 一部	その他	基準点測量 水準測量	2級 3級	3点 1点	福井県丹南土木事務所助言 D0005	株式会社帝国コンサルタント	H29.3.31 H29.6.30
福井県	坂井市 一部	土地区画整理	基準点測量	4級	31点	春江随応寺東部土地区画整理組合助言 D0157	株式会社春江エンジニアリング	H29.4.1 H29.9.30
福井県	池田町 一部 越前市 一部	その他	基準点測量 基準点測量 基準点測量	1級 2級 3級	3点 3点 1点	福井県丹南土木事務所助言 D0024	株式会社帝国コンサルタント	H29.6.2 H29.10.13
福井県	福井市 一部	その他	復旧測量(基準点)	1級	1点	福井県福井市助言 D0034	株式会社サンワコン	H29.6.20 H29.8.31

北陸地方

都道府県名	測量地域	測量目的	測量種別	縮尺・等級	事業量	測量計画機関(助言番号)	測量作業機関	実施時期
福井県	敦賀市 一部	その他	MMS計測	500	7.8km	近畿地方整備局福井河川国道事務所 助言 D0029	アジア航測株式会社	H29.6.22 H29.8.31
福井県	福井市 全域	総合計画	数値撮影(デジタル) 写真地図作成(デジタル オルソ)	地上画素寸法 12cm 1000	536.41km <sup>2</sup> 536.41km <sup>2</sup>	福井県福井市 助言 D0061	国際航業株式会社	H29.8.1 H30.2.28
福井県	越前市 全域	総合計画	数値撮影(デジタル) 同時調整 写真地図作成(デジタル オルソ) 数値図化	1000 1000 1000 1000	230.75km <sup>2</sup> 230.75km <sup>2</sup> 230.75km <sup>2</sup> 230.75km <sup>2</sup>	福井県越前市 助言 D0076	国際航業株式会社	H29.8.7 H30.2.28
福井県	大野市 一部	都市計画	修正測量 修正測量	1000 2500	0.6km <sup>2</sup> 0.6km <sup>2</sup>	福井県大野市 助言 D0066	株式会社パスコ	H29.8.8 H29.11.30
福井県	小浜市 一部	道路計画	基準点測量	2級	4点	福井県小浜市 助言 D0109	京福コンサルタント株式会社	H29.10.31 H29.12.28
石川県 福井県	加賀市 一部 あわら市 一部	道路計画	航空レーザー測量	500	3.7km <sup>2</sup>	北陸地方整備局金沢河川国道事務所 助言 D0078	日本海航測株式会社	H29.7.29 H29.12.15

中部地方

都道府県名	測量地域	測量目的	測量種別	縮尺・等級	事業量	測量計画機関(助言番号)	測量作業機関	実施時期
岐阜県	瑞浪市 一部 土岐市 一部	道路台帳	その他	単点観測による 道路基準点 500	6km 0.46km <sup>2</sup>	中部地方整備局多治見砂防国道事務所 助言 E0235	株式会社パスコ	H27.10.2 H28.3.25
岐阜県	瑞穂市 一部	道路管理	修正測量	1000	5.39km	岐阜県瑞穂市 助言 E0209	株式会社中測技研	H27.11.24 H28.3.20
岐阜県	羽島市 全域	都市計画	数値撮影(デジタル) 写真地図作成(デジタル オルソ) 修正測量	地上画素寸法 12cm 1000 2500	53.66km <sup>2</sup> 53.66km <sup>2</sup> 53.66km <sup>2</sup>	岐阜県羽島市 助言 E0020	中日本航空株式会社	H28.4.28 H29.3.17
岐阜県	大垣市 一部 本巣市 一部 海津市 一部 養老町 一部 垂井町 一部 関ヶ原町 全域 揖斐川町 一部 大野町 一部 池田町 一部	森林計画	数値撮影(デジタル) 写真地図作成(デジタル オルソ)	地上画素寸法 40cm 5000	1499.25km <sup>2</sup> 1499.25km <sup>2</sup>	岐阜県 助言 E0007	アジア航測株式会社	H28.5.11 H28.11.18
岐阜県	本巣市 一部	道路管理	修正測量	1000	6km	岐阜県本巣市 助言 E0026	株式会社テイコク	H28.5.25 H29.3.21
岐阜県	池田町 一部	道路管理	数値図化	1000	70.6km <sup>2</sup>	岐阜県池田町 助言 E0064	中日本航空測量株式会社	H28.5.26 H29.3.21
岐阜県	下呂市 一部 飛騨市 一部 高山市 一部	河川管理	航空レーザ測量 航空レーザ測量	1000 2500	210.3km <sup>2</sup> 210.3km <sup>2</sup>	岐阜県高山土木事務所 助言 E0025	アジア航測株式会社	H28.5.27 H28.9.30
岐阜県	郡上市 一部	道路管理	数値撮影(デジタル)	地上画素寸法 39cm	500km <sup>2</sup>	中部地方整備局岐阜国道事務所 助言 E0058	中日本航空株式会社	H28.6.18 H29.2.28
岐阜県	各務原市 全域	総合計画	数値撮影(デジタル) 同時調整 修正測量 修正測量	地上画素寸法 16cm 1000 2500 1000	87.81km <sup>2</sup> 87.81km <sup>2</sup> 87.81km <sup>2</sup> 67.64km <sup>2</sup>	岐阜県各務原市 助言 E0035	株式会社テイコク	H28.6.20 H29.3.31
岐阜県	多治見市 全域	都市計画	修正測量	2500	91.25km <sup>2</sup>	岐阜県多治見市 助言 E0046	株式会社中測技研	H28.6.21 H29.3.30
岐阜県	瑞穂市 全域	都市計画	修正測量 修正測量	2500 1000	28.19km <sup>2</sup> 5.84km <sup>2</sup>	岐阜県瑞穂市 助言 E0101	朝日航洋株式会社	H28.7.8 H29.2.10
岐阜県	各務原市 一部 岐阜市 一部	砂防計画	数値図化	2500	8.8km <sup>2</sup>	岐阜県岐阜土木事務所 助言 E0285	株式会社イビソク	H28.7.28 H29.3.20
岐阜県	大垣市 一部	その他	基準点測量 基準点測量	3級 4級	1点 0.31km <sup>2</sup>	法務省岐阜地方法務局 助言 E0263	有限会社イマセジオンズ テムズ	H28.8.4 H30.2.28
岐阜県	飛騨市 一部	森林計画	航空レーザ測量	1000	200km <sup>2</sup>	岐阜県 助言 E0129	朝日航洋株式会社	H28.8.10 H29.3.17
岐阜県	飛騨市 一部	森林計画	航空レーザ測量	1000	182km <sup>2</sup>	岐阜県 助言 E0130	中日本航空株式会社	H28.8.10 H29.3.17
岐阜県	高山市 一部	森林計画	航空レーザ測量	1000	153km <sup>2</sup>	岐阜県 助言 E0131	国際航業株式会社	H28.8.10 H29.3.17
岐阜県	高山市 一部	森林計画	航空レーザ測量	1000	117km <sup>2</sup>	岐阜県 助言 E0132	アジア航測株式会社	H28.8.10 H29.3.17
岐阜県	大垣市 一部	土地区画 整理	基準点測量 水準測量 現地測量(数値地形図作成) その他	4級 3級 500 地区界測量	15点 1km 0.04km <sup>2</sup> 66点	都市再生機構中部支社 助言 E0103	株式会社三進	H28.8.22 H29.3.17
岐阜県	岐阜市 一部	都市計画	修正測量	2500	45.37km <sup>2</sup>	岐阜県岐阜市 助言 E0105	株式会社テイコク	H28.8.22 H29.3.15
岐阜県	中津川市 一部	道路計画	基準点測量	2級	2点	岐阜県中津川市 助言 E0160	大同コンサルタンツ株式会社	H28.9.15 H28.11.30
岐阜県	可児市 一部	道路管理	修正測量	1000	5.72km	岐阜県可児市 助言 E0198	国際航業株式会社	H28.9.28 H29.3.27
岐阜県	岐阜市 一部	道路管理	既成図数値化 地形図等成果の座標補正 修正測量 修正測量	1000 1000 500 1000	0.28km <sup>2</sup> 0.28km <sup>2</sup> 9.25km 34.37km	岐阜県岐阜市 助言 E0268	アジア航測株式会社	H28.9.28 H29.3.17
岐阜県	岐阜市 全域	総合計画	数値撮影(デジタル) 同時調整	地上画素寸法 12cm 1000	203.6km <sup>2</sup> 203.6km <sup>2</sup>	岐阜県岐阜市 助言 E0274	アジア航測株式会社	H28.10.17 H29.3.8
岐阜県	高山市 一部 飛騨市 一部	砂防計画	数値撮影(デジタル) 数値図化	地上画素寸法 20cm 2500	8.1km <sup>2</sup> 8.1km <sup>2</sup>	岐阜県古川土木事務所 助言 E0251	株式会社パスコ	H28.10.24 H29.3.20
岐阜県	郡上市 一部	道路管理	数値撮影(デジタル) 同時調整	地上画素寸法 9cm 500	0.1km <sup>2</sup> 0.1km <sup>2</sup>	中部地方整備局岐阜国道事務所 助言 E0288	中日本航空株式会社	H28.11.24 H29.2.28
岐阜県	高山市 一部	砂防計画	数値図化 修正測量 航空レーザ測量	2500 2500 500	73.39km <sup>2</sup> 1km <sup>2</sup> 2km <sup>2</sup>	北陸地方整備局神通川水系砂防事務所 助言 E0282	日本海航測株式会社	H28.12.1 H29.2.10
岐阜県	羽島市 一部	土地区画 整理	水準測量 水準測量	3級 4級	5km 4km	羽島市平方第二土地区画整理 組合 助言 E0306	大同コンサルタンツ株式会社	H28.12.26 H29.3.8
岐阜県	美濃市 一部	基準点管理	基準点測量	2級	3点	岐阜県美濃市 助言 E0361	有限会社イマセジオンズ テムズ	H29.1.11 H29.3.13
岐阜県	恵那市 一部 瑞浪市 一部	ダム計画	航空レーザ測量	500	1.43km <sup>2</sup>	中部地方整備局庄内川河川事務所 助言 E0342	株式会社パスコ	H29.1.27 H29.3.31
岐阜県	坂祝町 一部 各務原市 一部 美濃加茂市 一部	道路台帳	数値図化	500	1.2km <sup>2</sup>	中部地方整備局岐阜国道事務所 助言 E0381	朝日航洋株式会社	H29.2.22 H29.5.31
岐阜県	東白川村 一部	砂防計画	基準点測量	2級	2点	岐阜県可茂土木事務所 助言 E0404	株式会社テイコク	H29.3.21 H29.7.5
岐阜県	可児市 一部	総合計画	基準点測量	3級	4点	岐阜県可児市 助言 E0405	株式会社林事務所	H29.3.27 H29.4.28

中部地方

都道府県名	測量地域	測量目的	測量種別	縮尺・等級	事業量	測量計画機関(助言番号)	測量作業機関	実施時期
岐阜県	郡上市 一部	ダム計画	復旧測量(基準点)	3級(復旧)	1点	岐阜県長良川上流河川開発工事事務所 助言 E0088	タイシンコンサルタント株式会社	H29.4.3 H29.11.30
岐阜県	飛騨市 一部	道路計画	基準点測量 基準点測量 基準点測量	1級 3級 4級	3点 2点 9点	中部地方整備局高山国道事務所 助言 E0229	株式会社三進	H29.4.7 H30.3.30
岐阜県	山県市 全域	固定資産	数値撮影(デジタル) 同時調整	地上画素寸法 16cm 1000	222km <sup>2</sup>  222km <sup>2</sup>	岐阜県山県市 助言 E0023	アジア航測株式会社	H29.4.24 H30.3.23
岐阜県	高山市 一部	砂防計画	基準点測量	2級	1点	北陸地方整備局神通川水系砂防事務所 助言 E0099	株式会社明和	H29.4.27 H30.1.31
岐阜県	各務原市 一部	その他	用地測量 基準点測量 基準点測量	250又は500 4級 3級	0.001443km <sup>2</sup> 17点 1点	防衛省東海防衛支局 助言 E0028	株式会社ナガサクコンサルタント	H29.5.8 H29.7.28
岐阜県	関ヶ原町 全域	固定資産	数値撮影(デジタル) 写真地図作成(デジタルオルソ)	地上画素寸法 12cm 1000	42.29km <sup>2</sup>  42.29km <sup>2</sup>	岐阜県関ヶ原町 助言 E0051	朝日航洋株式会社	H29.5.20 H30.3.27
岐阜県	垂井町 全域	固定資産	数値撮影(デジタル) 写真地図作成(デジタルオルソ)	地上画素寸法 14cm 1000	57.09km <sup>2</sup>  57.09km <sup>2</sup>	岐阜県垂井町 助言 E0052	朝日航洋株式会社	H29.5.20 H29.11.30
岐阜県	恵那市 全域	固定資産	数値撮影(デジタル) 写真地図作成(デジタルオルソ)	地上画素寸法 12cm 1000	504.24km <sup>2</sup>  504.24km <sup>2</sup>	岐阜県恵那市 助言 E0057	国際航業株式会社	H29.5.23 H29.9.29
岐阜県	美濃市 全域	都市計画	数値撮影(デジタル) 写真地図作成(デジタルオルソ)	地上画素寸法 14cm 1000	117.1km <sup>2</sup>  78.2km <sup>2</sup>	岐阜県美濃市 助言 E0062	アジア航測株式会社	H29.5.24 H30.2.28
岐阜県	美濃加茂市 一部	総合計画	基準点測量	2級	3点	岐阜県美濃加茂市 助言 E0074	有限会社イマセジオンステムズ	H29.6.16 H29.8.31
岐阜県	関ヶ原町 一部	道路台帳	数値図化	1000	7.52km	岐阜県関ヶ原町 助言 E0097	中日本航空測量株式会社	H29.6.16 H29.9.19
岐阜県	神戸町 全域	都市計画	修正測量 修正測量	2500 1000	18.78km <sup>2</sup>  1000	岐阜県神戸町 助言 E0079	株式会社パスコ	H29.6.19 H30.1.22
岐阜県	御嵩町 一部 白川町 一部 七宗町 一部 富加町 一部 可児市 一部 美濃加茂市 一部	砂防計画	数値図化	2500	2.1km <sup>2</sup>	岐阜県可茂土木事務所 助言 E0098	株式会社テイコク	H29.6.29 H29.9.10
岐阜県	御嵩町 一部 岐南町 一部 瑞穂市 一部 各務原市 一部 恵那市 一部 瑞浪市 一部 多治見市 一部	総合計画	修正測量 修正測量 修正測量	1000 2500 5000	58.9km <sup>2</sup> 1881.5km <sup>2</sup> 15.5km <sup>2</sup>	岐阜県 助言 E0100	株式会社イビソク	H29.7.3 H30.3.9
岐阜県	岐阜市 一部	その他	復旧測量(基準点) 復旧測量(基準点)	1級(座標補正) 2級(座標補正)	1点 3点	岐阜県岐阜市 助言 E0091	中央コンサルタンツ株式会社	H29.7.10 H29.12.15
岐阜県	飛騨市 一部	道路計画	数値図化	1000	7.6km <sup>2</sup>	中部地方整備局高山国道事務所 助言 E0145	中日本航空株式会社	H29.7.12 H29.11.30
岐阜県	本巣市 一部	道路計画	数値図化	1000	1km <sup>2</sup>	岐阜県岐阜土木事務所 助言 E0140	玉野総合コンサルタント株式会社	H29.7.13 H29.9.30
岐阜県	飛騨市 一部	道路計画	数値撮影(デジタル) 数値図化	地上画素寸法 16cm 1000	4.03km <sup>2</sup>  1km <sup>2</sup>	岐阜県古川土木事務所 助言 E0165	朝日航洋株式会社	H29.7.28 H30.1.31
岐阜県	各務原市 一部	その他	基準点測量	4級	0.41km <sup>2</sup>	法務省岐阜地方法務局 助言 E0288	有限会社イマセジオンステムズ	H29.8.1 H30.2.28
岐阜県	美濃加茂市 全域	都市計画	数値撮影(デジタル) 写真地図作成(デジタルオルソ)	地上画素寸法 18cm 1000	74.81km <sup>2</sup>  74.81km <sup>2</sup>	岐阜県美濃加茂市 助言 E0166	中日本航空株式会社	H29.8.2 H29.12.28
岐阜県	養老町 一部 大垣市 一部	道路計画	その他	キロポストの座標 取付	138点	中部地方整備局岐阜国道事務所 助言 E0224	株式会社ユニオン	H29.8.5 H30.2.28
岐阜県	大垣市 一部	都市計画	修正測量 修正測量	2500 1000	113.1km <sup>2</sup> 113.1km <sup>2</sup>	岐阜県大垣市 助言 E0176	株式会社パスコ	H29.8.10 H30.3.5
岐阜県	可児市 一部	総合計画	基準点測量	2級	1点	岐阜県可児市 助言 E0153	株式会社林事務所	H29.8.21 H29.9.29
岐阜県	岐阜市 一部 羽島市 一部 海津市 一部 養老町 一部 輪之内町 一部	地盤変動 調査	水準測量	1級	118km	岐阜県 助言 E0186	株式会社創信	H29.8.24 H30.2.28
岐阜県	飛騨市 一部	道路計画	基準点測量 基準点測量	2級 4級	3点 51点	岐阜県古川土木事務所 助言 E0255	大同コンサルタンツ株式会社	H29.8.25 H30.1.11
岐阜県	高山市 一部 飛騨市 一部	その他	その他	単点観測法	51.63km	中部地方整備局高山国道事務所 助言 E0197	大同コンサルタンツ株式会社	H29.8.29 H30.1.19
岐阜県	本巣市 一部	固定資産	数値撮影(デジタル) 写真地図作成(デジタルオルソ)	地上画素寸法 16cm 1000	176.76km <sup>2</sup>  176.76km <sup>2</sup>	岐阜県本巣市 助言 E0231	中日本航空株式会社	H29.8.29 H29.12.20

中部地方

都道府県名	測量地域	測量目的	測量種別	縮尺・等級	事業量	測量計画機関(助言番号)	測量作業機関	実施時期
岐阜県	北方町 全域	固定資産	数値撮影(デジタル) 写真地図作成(デジタルオルソ)	地上画素寸法 14cm 1000	5.18km <sup>2</sup>  5.18km <sup>2</sup>	岐阜県北方町 助言 E0162	朝日航洋株式会社	H29.9.1 H29.12.25
岐阜県	高山市 一部	砂防計画	基準点測量	2級	4点	北陸地方整備局神通川水系砂防事務所 助言 E0333	株式会社平成測量	H29.9.1 H30.1.31
岐阜県	飛騨市 一部	砂防計画	基準点測量 基準点測量	2級 3級	12点 7点	北陸地方整備局神通川水系砂防事務所 助言 E0334	株式会社平成測量	H29.9.1 H30.1.31
岐阜県	揖斐川町 一部	固定資産	数値撮影(デジタル) 写真地図作成(デジタルオルソ)	地上画素寸法 16cm 1000	248.16km <sup>2</sup>  248.16km <sup>2</sup>	岐阜県揖斐川町 助言 E0204	朝日航洋株式会社	H29.9.6 H29.12.22
岐阜県	郡上市 一部	道路計画	基準点測量 基準点測量 現地測量(数値地形図作成)	2級 4級 500	2点 6点 0.021km <sup>2</sup>	岐阜県郡上土木事務所 助言 E0151	株式会社野田コンサルタン	H29.9.18 H29.10.28
岐阜県	郡上市 一部	道路計画	基準点測量 基準点測量 現地測量(数値地形図作成)	2級 4級 500	2点 5点 0.013km <sup>2</sup>	岐阜県郡上土木事務所 助言 E0170	株式会社東海プランニング	H29.9.18 H29.10.28
岐阜県	関市 全域	固定資産	数値撮影(デジタル) 写真地図作成(デジタルオルソ)	地上画素寸法 14cm 1000	472.33km <sup>2</sup>  472.33km <sup>2</sup>	岐阜県関市 助言 E0214	朝日航洋株式会社	H29.9.20 H30.2.23
岐阜県	白川村 一部 高山市 一部	砂防計画	航空レーザ測量	1000	50km <sup>2</sup>	北陸地方整備局神通川水系砂防事務所 助言 E0238	株式会社バスコ	H29.10.10 H30.1.31
岐阜県	岐阜市 全域	総合計画	数値撮影(デジタル) 同時調整	地上画素寸法 12cm 1000	203.6km <sup>2</sup>  203.6km <sup>2</sup>	岐阜県岐阜市 助言 E0339	アジア航測株式会社	H29.10.27 H30.3.7
岐阜県	岐阜市 一部	基準点管理	基準点測量 基準点測量	2級 3級	1点 6点	岐阜県岐阜市 助言 E0283	有限会社小野事務所	H29.11.15 H30.2.28
岐阜県	郡上市 一部	道路計画	基準点測量 基準点測量 現地測量(数値地形図作成)	2級 4級 500	2点 1点 0.009km <sup>2</sup>	岐阜県郡上土木事務所 助言 E0322	株式会社白山測量	H29.11.27 H30.1.20
岐阜県	各務原市 一部	基準点管理	基準点測量	2級	1点	岐阜県各務原市 助言 E0336	株式会社テイコク	H29.12.1 H30.3.23
岐阜県	可児市 一部	総合計画	基準点測量	2級	1点	岐阜県可児市 助言 E0373	株式会社林事務所	H30.1.15 H30.2.28
岐阜県	下呂市 一部	その他	基準点測量 基準点測量	3級(PatchJGD) 4級	3点 7点	中部地方整備局高山国道事務所 助言 E0381	株式会社イビソク	H30.2.1 H30.3.31
静岡県	三島市 一部	道路管理	MMS計測 数値図化	500 500	566.6km 566.6km	静岡県三島市 助言 E0104	アジア航測株式会社	H24.7.18 H28.3.31
静岡県	三島市 一部	都市計画	修正測量	2500	34.79km <sup>2</sup>	静岡県三島市 助言 E0084	株式会社バスコ	H27.6.29 H29.2.28
静岡県	掛川市 一部	総合計画	基準点測量	2級	2点	静岡県掛川市 助言 E0126	株式会社松井測量設計事務所	H27.9.1 H28.3.15
静岡県	浜松市 全域	都市計画	数値撮影(デジタル) 数値撮影(デジタル) 写真地図作成(デジタルオルソ) 写真地図作成(デジタルオルソ) 数値図化 数値図化	地上画素寸法 25cm 地上画素寸法 30cm 2500 10000 2500 10000	61.13km <sup>2</sup>  998.1km <sup>2</sup>  61.13km <sup>2</sup>  998.1km <sup>2</sup>  514.56km <sup>2</sup> 718.18km <sup>2</sup>	静岡県浜松市 助言 E0116	株式会社フジヤマ	H27.9.10 H29.2.28
静岡県	浜松市 一部	土地区画整理	基準点測量	3級	3点	静岡県浜松市 助言 E0068	不二総合コンサルタント株式会社	H27.10.19 H29.3.15
静岡県	浜松市 一部	土地区画整理	基準点測量 基準点測量	3級 4級	2点 56点	静岡県浜松市 助言 E0174	不二総合コンサルタント株式会社	H27.10.19 H29.3.15
静岡県	掛川市 一部 菊川市 一部	地盤変動調査	水準測量	1級	56.4km	静岡県 助言 E0004	株式会社神田設計	H28.4.12 H29.3.8
静岡県	富士市 一部	都市計画	修正測量 MMS計測 修正測量	2500 1000 1000	232.32km <sup>2</sup> 66.9km 66.9km	静岡県富士市 助言 E0024	株式会社バスコ	H28.5.23 H29.9.30
静岡県	磐田市 一部	土地区画整理	現地測量(数値地形図作成)	500	0.09km <sup>2</sup>	磐田市新貝土地区画整理組合 助言 E0037	玉野総合コンサルタント株式会社	H28.6.13 H29.3.27
静岡県	焼津市 一部	土地区画整理	基準点測量 基準点測量	2級 3級	3点 30点	焼津市南部土地区画整理組合 助言 E0038	株式会社サン設計	H28.6.13 H28.7.29
静岡県	焼津市 一部	土地区画整理	基準点測量 その他	4級 500レベル(出来形確認図)	105点 0.12km <sup>2</sup>	焼津市南部土地区画整理組合 助言 E0189	株式会社サン設計	H28.6.13 H29.2.28
静岡県	三島市 一部	道路台帳	修正測量	500	2.31km	静岡県三島市 助言 E0093	アジア航測株式会社	H28.6.20 H29.3.31
静岡県	吉田町 全域	固定資産	数値撮影(デジタル) 写真地図作成(デジタルオルソ)	地上画素寸法 10cm 1000	20.73km <sup>2</sup>  20.73km <sup>2</sup>	静岡県吉田町 助言 E0040	株式会社フジヤマ	H28.7.1 H29.3.17

中部地方

都道府県名	測量地域	測量目的	測量種別	縮尺・等級	事業量	測量計画機関(助言番号)	測量作業機関	実施時期
静岡県	清水町 一部 函南町 一部 東伊豆町 一部 伊豆の国市 一部 伊豆市 一部 裾野市 一部 下田市 一部 御殿場市 一部 三島市 一部 沼津市 一部	砂防計画	数値図化	2500	12.28km <sup>2</sup>	静岡県 助言 E0256	株式会社パスコ 株式会社日建技術コン サルタント 中日本航空株式会社 株式会社テイク 株式会社オオバ 朝日航洋株式会社	H28.7.14 H29.1.31
静岡県	小山町 一部 函南町 一部 伊豆市 一部 裾野市 一部 三島市 一部 沼津市 一部 静岡市 一部	砂防計画	数値図化	2500	12.87km <sup>2</sup>	静岡県 助言 E0393	株式会社大輝 国際航業株式会社 株式会社テイク	H28.7.15 H29.4.28
静岡県	島田市 一部	河川管理	数値撮影(デ ジタル) 写真地図作 成(デジタル オルソ)	地上画素寸法 8cm 500	2.56km <sup>2</sup> 2.56km <sup>2</sup>	静岡県大井川広域水道企業団 助言 E0067	株式会社フジヤマ	H28.7.20 H29.3.15
静岡県	熱海市 一部 伊東市 一部 河津町 一部 南伊豆町 一部 松崎町 一部	砂防計画	数値図化	2500	5.32km <sup>2</sup>	静岡県 助言 E0326	朝日航洋株式会社 株式会社パスコ	H28.7.20 H29.1.31
静岡県	菊川市 全域 御前崎市 全域 袋井市 全域 掛川市 全域 磐田市 全域 島田市 全域	固定資産	数値撮影(デ ジタル) 同時調整	地上画素寸法 12cm 1000	1014.13km <sup>2</sup> 1014.13km <sup>2</sup>	静岡県御前崎市 助言 E0173	株式会社パスコ	H28.7.29 H29.3.3
静岡県	掛川市 一部	砂防計画	数値図化	2500	19.85km <sup>2</sup>	静岡県 助言 E0334	朝日航洋株式会社	H28.8.2 H29.2.28
静岡県	小山町 一部	道路計画	基準点測量	3級	3点	中部地方整備局沼津河川国道 事務所 助言 E0127	株式会社フジヤマ	H28.8.5 H28.12.26
静岡県	富士市 一部 沼津市 一部 静岡市 一部	海岸保全	航空レーザ測 量	1000	5.6km <sup>2</sup>	中部地方整備局沼津河川国道 事務所 助言 E0108	株式会社パスコ	H28.8.6 H29.2.28
静岡県	島田市 一部	砂防計画	基準点測量 基準点測量 基準点測量	2級 3級 4級	2点 1点 14点	静岡県島田市 助言 E0142	服部エンジニア株式会社	H28.8.10 H29.2.28
静岡県	菊川市 全域 御前崎市 全域 袋井市 全域 掛川市 全域 磐田市 全域 島田市 全域	固定資産	数値撮影(デ ジタル) 同時調整	地上画素寸法 12cm 1000	1014.13km <sup>2</sup> 1014.13km <sup>2</sup>	静岡県島田市 助言 E0172	株式会社パスコ	H28.8.16 H29.3.20
静岡県	掛川市 一部	道路計画	水準測量	3級	1.2km	中部地方整備局浜松河川国道 事務所 助言 E0143	株式会社スルガコンサル	H28.8.22 H28.12.22
静岡県	浜松市 一部	砂防計画	数値図化	2500	10.3km <sup>2</sup>	静岡県 助言 E0316	国際航業株式会社 キタイ設計株式会社	H28.8.25 H29.2.24
静岡県	富士宮市 一部	河川計画	基準点測量 基準点測量 水準測量 河川測量	3級 4級 4級 その他	2点 10点 1km 1km	静岡県 助言 E0280	新日本設計株式会社	H28.9.1 H29.2.28
静岡県	伊豆の国市 一部	道路計画	基準点測量	2級	3点	静岡県沼津土木事務所 助言 E0139	静岡コンサルタント株式 会社	H28.9.5 H29.1.31
静岡県	藤枝市 一部	都市計画	修正測量	2500	21.02km <sup>2</sup>	静岡県藤枝市 助言 E0166	アジア航測株式会社	H28.9.8 H29.3.15
静岡県	藤枝市 一部	道路計画	基準点測量	2級	6点	中部地方整備局静岡国道事務 所	株式会社スルガコンサル	H28.9.10 H29.2.15
静岡県	吉田町 一部 牧之原市 一部 焼津市 一部 静岡市 一部	海岸保全	航空レーザ測 量	1000	2.83km <sup>2</sup>	中部地方整備局静岡河川事務 所 助言 E0212	株式会社パスコ	H28.9.15 H29.2.28
静岡県	下田市 一部	その他	基準点測量 水準測量	2級 2級	5点 5点	中部地方整備局清水港湾事務 所 助言 E0159	株式会社ウインディネット ワーク	H28.9.16 H28.10.31
静岡県	菊川市 全域 御前崎市 全域 袋井市 全域 掛川市 全域 磐田市 全域 島田市 全域	総合計画	数値撮影(デ ジタル) 同時調整	地上画素寸法 12cm 1000	1014.13km <sup>2</sup> 1014.13km <sup>2</sup>	静岡県掛川市 助言 E0164	株式会社パスコ	H28.9.20 H29.3.31
静岡県	富士宮市 一部	固定資産	数値撮影(デ ジタル) 同時調整 写真地図作 成(デジタル オルソ)	地上画素寸法 12cm 1000 2500	315.1km <sup>2</sup> 315.1km <sup>2</sup> 315.1km <sup>2</sup>	静岡県富士宮市 助言 E0167	国際航業株式会社	H28.9.20 H29.3.31
静岡県	島田市 全域 磐田市 全域 掛川市 全域 御殿場市 全域 袋井市 全域 菊川市 全域	固定資産	数値撮影(デ ジタル) 同時調整	地上画素寸法 12cm 1000	163.45km <sup>2</sup> 163.45km <sup>2</sup>	静岡県磐田市 助言 E0195	株式会社パスコ	H28.9.28 H29.3.27
静岡県	伊豆の国市 一部	河川管理	基準点測量	3級	5点	静岡県伊豆の国市 助言 E0237	総合開発技研株式会社	H28.9.28 H29.3.10
静岡県	磐田市 一部	道路管理	MMS計測 修正測量	1000 1000	8.9km 8.9km	静岡県磐田市 助言 E0242	国際航業株式会社	H28.9.29 H29.3.31
静岡県	吉田町 一部	その他	基準点測量	2級	4点	静岡県吉田町 助言 E0162	公益社団法人静岡県公 共囑託登記土地家屋調 査士協会	H28.10.1 H29.6.30
静岡県	御殿場市 一部	道路計画	基準点測量	2級	3点	静岡県御殿場市 助言 E0177	静岡コンサルタント株式 会社	H28.10.1 H29.1.31
静岡県	藤枝市 一部 焼津市 一部 富士市 一部 静岡市 一部	道路台帳	数値撮影(デ ジタル) 同時調整 数値図化	地上画素寸法 9cm 500	186km <sup>2</sup> 1.18km <sup>2</sup> 1.18km <sup>2</sup>	中部地方整備局静岡国道事務 所 助言 E0218	中日本航空株式会社	H28.10.12 H29.3.21
静岡県	島田市 全域 磐田市 全域 掛川市 全域 御殿場市 全域 袋井市 全域 菊川市 全域	固定資産	数値撮影(デ ジタル) 同時調整	地上画素寸法 12cm 1000	94.24km <sup>2</sup> 94.24km <sup>2</sup>	静岡県菊川市 助言 E0197	株式会社パスコ	H28.10.15 H29.3.20
静岡県	静岡市 一部	その他	基準点測量	4級	0.64km <sup>2</sup>	静岡県地方務局 助言 E0213	登記安心フロネット土地 家屋調査士法人	H28.10.15 H29.1.31
静岡県	菊川市 全域 袋井市 全域 御殿場市 全域 掛川市 全域 磐田市 全域 島田市 全域	固定資産	数値撮影(デ ジタル) 同時調整	地上画素寸法 12cm 1000	108.33km <sup>2</sup> 108.33km <sup>2</sup>	静岡県袋井市 助言 E0204	株式会社パスコ	H28.11.1 H29.3.20
静岡県	浜松市 一部	固定資産	数値撮影(デ ジタル) 写真地図作 成(デジタル オルソ)	地上画素寸法 14cm 1000	514.55km <sup>2</sup> 514.55km <sup>2</sup>	静岡県浜松市 助言 E0217	株式会社フジヤマ	H28.11.1 H29.3.31
静岡県	島田市 一部	都市計画	数値図化	2500	4.32km <sup>2</sup>	静岡県島田市 助言 E0231	株式会社フジヤマ	H28.11.1 H29.3.24
静岡県	焼津市 一部	都市計画	修正測量	2500	8.66km <sup>2</sup>	静岡県焼津市 助言 E0276	国際航業株式会社	H28.11.21 H29.3.17

中部地方

都道府県名	測量地域	測量目的	測量種別	縮尺・等級	事業量	測量計画機関(助言番号)	測量作業機関	実施時期
静岡県	富士市 一部	固定資産	数値撮影(デジタル) 同時調整	地上画素寸法 20cm 2500	217.82km <sup>2</sup> 217.82km <sup>2</sup>	静岡県富士市 助言 E0182	株式会社バスコ	H28.12.1 H29.2.28
静岡県	浜松市 一部	地盤変動調査	水準測量	1級	36.7km	静岡県くらし・環境部環境局 助言 E0277	株式会社愛河調査設計	H28.12.1 H29.3.6
静岡県	長泉町 全域 裾野市 一部	固定資産	数値撮影(デジタル) 写真地図作成(デジタル オルソ)	地上画素寸法 14cm 1000	113.59km <sup>2</sup> 113.59km <sup>2</sup>	静岡県裾野市 助言 E0284	朝日航洋株式会社	H28.12.1 H29.3.17
静岡県	静岡市 一部	都市計画	修正測量	2500	18.62km <sup>2</sup>	静岡県静岡市 助言 E0290	株式会社バスコ	H28.12.7 H29.3.24
静岡県	森町 一部	固定資産	数値撮影(デジタル) 写真地図作成(デジタル オルソ)	地上画素寸法 16cm 1000	31.98km <sup>2</sup> 31.98km <sup>2</sup>	静岡県森町 助言 E0296	株式会社フジヤマ	H28.12.10 H29.3.24
静岡県	清水町 一部 沼津市 一部	河川管理	水準測量 水準測量	2級 3級	20.5km 46.6km	中部地方整備局沼津河川国道 事務所 助言 E0305	富士設計株式会社	H28.12.14 H29.5.31
静岡県	函南町 一部 伊豆の国市 一部 伊豆市 一部 沼津市 一部	河川管理	水準測量 水準測量	2級 3級	15km 42km	中部地方整備局沼津河川国道 事務所 助言 E0307	服部エンジニア株式会社	H28.12.15 H29.5.31
静岡県	川根本町 一部	河川管理	数値撮影(デジタル)	地上画素寸法 39cm	105.2km <sup>2</sup>	静岡県島田土木事務所 助言 E0319	中日本航空株式会社	H28.12.20 H29.3.15
静岡県	袋井市 一部	都市計画	数値図化	2500	48km <sup>2</sup>	静岡県袋井市 助言 E0322	株式会社フジヤマ	H29.1.11 H29.3.24
静岡県	湖西市 一部	砂防計画	数値図化	2500	2km <sup>2</sup>	静岡県 助言 E0015	中日本航空株式会社	H29.1.26 H29.5.31
静岡県	富士市 一部	河川計画	水準測量	3級	10km	静岡県富士土木事務所 助言 E0009	新日本設計株式会社	H29.1.31 H29.8.31
静岡県	菊川市 一部	総合計画	基準点測量	2級	1点	静岡県菊川市 助言 E0354	不二総合コンサルタント 株式会社	H29.2.1 H29.3.24
静岡県	沼津市 一部	地籍調査	基準点測量	4級	15点	静岡県沼津市 助言 E0362	公益社団法人静岡県公共 嘱託登記土地家屋調査士 協会	H29.2.3 H29.3.31
静岡県	磐田市 一部	総合計画	基準点測量	3級	1点	静岡県磐田市 助言 E0368	吉田測量設計株式会社	H29.2.6 H29.3.30
静岡県	長泉町 一部	総合計画	基準点測量	3級	19点	静岡県長泉町 助言 E0353	東静測量設計株式会社	H29.2.7 H29.3.29
静岡県	浜松市 一部	総合計画	基準点測量	3級	19点	静岡県浜松市 助言 E0371	株式会社フジヤマ	H29.2.14 H29.3.21
静岡県	掛川市 一部	総合計画	基準点測量	4級	170点	静岡県掛川市 助言 E0374	株式会社フジヤマ	H29.2.14 H29.3.21
静岡県	掛川市 一部	総合計画	基準点測量	2級	3点	静岡県掛川市 助言 E0374	不二総合コンサルタント 株式会社	H29.2.16 H29.3.17
静岡県	三島市 一部 長泉町 一部	道路管理	その他	道路基準点	210点	中部地方整備局沼津河川国道 事務所 助言 E0004	株式会社東海建設 コンサルタント	H29.3.16 H29.5.31
静岡県	清水町 一部 沼津市 一部	河川管理	基準点測量 基準点測量	2級 3級	2点 11点	中部地方整備局沼津河川国道 事務所 助言 E0402	富士設計株式会社	H29.3.16 H29.5.31
静岡県	浜松市 一部	総合計画	基準点測量	2級	6点	静岡県浜松市 助言 E0032	株式会社フジヤマ	H29.3.31 H29.6.30
静岡県	沼津市 一部 伊豆市 一部 伊豆の国市 一部 函南町 一部	河川管理	基準点測量 基準点測量	3級 4級	26点 16点	中部地方整備局沼津河川国道 事務所 助言 E0025	服部エンジニア株式会社	H29.5.1 H29.8.15
静岡県	湖西市 全域	固定資産	数値撮影(デジタル) 写真地図作成(デジタル オルソ)	地上画素寸法 12cm 1000	86.56km <sup>2</sup> 86.56km <sup>2</sup>	静岡県湖西市 助言 E0039	株式会社フジヤマ	H29.5.13 H29.9.29
静岡県	静岡市 一部	その他	航空レーザ測量	1000	2km <sup>2</sup>	静岡県静岡土木事務所 助言 E0058	国際航業株式会社	H29.5.25 H29.8.31
静岡県	浜松市 一部	砂防計画	数値撮影(デジタル) 数値図化	地上画素寸法 20cm 2500	15.6km <sup>2</sup> 0.88km <sup>2</sup>	静岡県 助言 E0304	アジア航測株式会社	H29.5.27 H29.12.20
静岡県	磐田市 全域	都市計画	修正測量 修正測量	2500 1000	163.45km <sup>2</sup>	静岡県磐田市 助言 E0080	国際航業株式会社	H29.5.31 H29.12.22
静岡県	浜松市 一部	その他	基準点測量	2級	2点	静岡県立浜松東高等学校 助言 E0086	株式会社フジヤマ	H29.6.1 H29.10.31
静岡県	伊豆の国市 一部	総合計画	復旧測量(基準点)	2級(復旧)	2点	静岡県伊豆の国市 助言 E0070	みらい設計株式会社	H29.6.12 H29.7.31
静岡県	島田市 一部 牧之原市 一部	道路計画	用地測量	250	7.28km <sup>2</sup>	静岡県志太榑原農林事務所 助言 E0320	株式会社フジヤマ	H29.6.22 H29.12.12
静岡県	湖西市 一部	地籍調査	基準点測量	4級	10点	静岡県立湖西高等学校 助言 E0084	株式会社葵設計事務所	H29.7.3 H29.9.29
静岡県	小山町 一部	土地改良	基準点測量	2級	4点	静岡県東部農林事務所 助言 E0110	不二総合コンサルタント 株式会社	H29.7.15 H29.11.15
静岡県	御前崎市 一部	総合計画	基準点測量	3級	1点	静岡県御前崎市 助言 E0118	不二総合コンサルタント 株式会社	H29.7.21 H29.8.31
静岡県	小山町 一部	その他	基準点測量	2級	1点	静岡県小山町 助言 E0185	株式会社東日	H29.7.28 H30.3.31
静岡県	島田市 一部	土地改良	基準点測量	3級	4点	静岡県島田市 助言 E0169	静岡県土地改良事業団 体連合会	H29.8.11 H30.3.20
静岡県	磐田市 一部	土地区画整理	基準点測量 その他	4級 500	34点 0.03km <sup>2</sup>	磐田市新貝土地区画整理組合 助言 E0155	玉野総合コンサルタント 株式会社	H29.8.21 H30.2.28
静岡県	掛川市 一部	その他	基準点測量	2級	1点	静岡県中遠農林事務所 助言 E0175	伸東測量設計株式会社	H29.9.1 H29.11.30
静岡県	静岡市 一部	土地改良	基準点測量	3級	27点	静岡県中部農林事務所 助言 E0195	株式会社フジヤマ	H29.9.25 H29.12.12
静岡県	静岡市 一部	基準点管理	基準点測量	3級	2点	静岡県静岡市 助言 E0196	株式会社グラフィック	H29.9.25 H29.10.6
静岡県	浜松市 一部	土地区画整理	基準点測量 基準点測量 基準点測量 現地測量(数値地形図作成)	2級 3級 4級 500	1点 5点 116点 0.17km <sup>2</sup>	浜松市船明土地区画整理組合 助言 E0215	株式会社サン設計	H29.9.25 H30.2.28

中部地方

都道府県名	測量地域	測量目的	測量種別	縮尺・等級	事業量	測量計画機関(助言番号)	測量作業機関	実施時期
静岡県	富士宮市 一部	河川計画	水準測量	4級	14.5km	静岡県 助言 E0321	新日本設計株式会社	H29.9.28 H30.2.28
静岡県	小山町 一部	土地改良	基準点測量 基準点測量	2級 3級	3点 2点	静岡県東部農林事務所 助言 E0241	株式会社共和コンサルタン	H29.10.2 H30.1.19
静岡県	掛川市 一部	河川管理	基準点測量	3級	3点	静岡県袋井土木事務所 助言 E0246	昭和設計株式会社	H29.10.10 H29.11.10
静岡県	湖西市 一部	都市計画	修正測量	2500	14.3km <sup>2</sup>	静岡県湖西市 助言 E0261	株式会社フジヤマ	H29.10.17 H30.3.9
静岡県	静岡市 一部	土地改良	基準点測量	3級	14点	静岡県中部農林事務所 助言 E0263	伸東測量設計株式会社	H29.10.17 H30.2.28
静岡県	袋井市 一部	河川管理	基準点測量	2級	5点	静岡県袋井土木事務所 助言 E0277	服部エンジニア株式会社	H29.10.30 H29.11.30
静岡県	小山町 一部	土地改良	基準点測量	3級	3点	下古城土地改良事業共同施行 助言 E0332	静岡県土地改良事業団 体連合会	H29.11.13 H30.3.26
静岡県	富士市 一部	固定資産	数値撮影(デ ジタル) 写真地図作 成(デジタル オルソ)	地上画素寸法 20cm 2500	217.82km <sup>2</sup> 217.82km <sup>2</sup>	静岡県富士市 助言 E0235	株式会社パスコ	H29.12.1 H30.2.28
静岡県	湖西市 一部	総合計画	基準点測量	3級	1点	静岡県湖西市 助言 E0317	株式会社フジヤマ	H29.12.1 H30.2.28
静岡県	富士市 一部 沼津市 一部	地盤変動 調査	水準測量	1級	29.3km	静岡県くらし・環境部環境局 助言 E0323	株式会社新日	H29.12.1 H30.2.28
静岡県	御殿場市 一部	土地改良	基準点測量 基準点測量	2級 3級	7点 19点	静岡県東部農林事務所 助言 E0347	株式会社滝口測量設計	H29.12.8 H29.12.20
静岡県	御前崎市 一部	総合計画	基準点測量	3級	1点	静岡県御前崎市 助言 E0387	不二総合コンサルタント 株式会社	H30.1.29 H30.2.28
静岡県	磐田市 一部	総合計画	基準点測量	4級	5点	静岡県磐田市 助言 E0388	株式会社フジヤマ	H30.1.29 H30.3.20
静岡県	菊川市 一部	総合計画	基準点測量 基準点測量	2級 3級	1点 1点	静岡県菊川市 助言 E0404	不二総合コンサルタント 株式会社	H30.2.2 H30.3.2
静岡県	長泉町 一部	総合計画	基準点測量	3級	1点	静岡県長泉町 助言 E0415	東静測量設計株式会社	H30.2.20 H30.3.12
愛知県	東浦町 一部	河川計画	水準測量	1級	5点	愛知県知多建設事務所 助言 E0008	三井共同建設コンサル タント株式会社	H24.1.30 H24.8.31
愛知県	春日井市 一部	土地区画 整理	基準点測量 基準点測量	3級 4級	4点 13点	春日井庄名土地区画整理組合 助言 E0359	玉野総合コンサルタント 株式会社	H26.12.17 H27.3.25
愛知県	名古屋市長瀬市 一部 春日井市 一部	砂防計画	数値図化	2500	0.84km <sup>2</sup>	愛知県尾張建設事務所 助言 E0347	株式会社日建技術コン サルタント	H27.12.9 H29.3.17
愛知県	豊田市 一部	砂防計画	数値図化	2500	10.4km <sup>2</sup>	愛知県豊田加茂建設事務所 助言 E0318	国際航業株式会社 株式会社アスコ 株式会社日建技術コン サルタント 株式会社カナエジロマ チェックス	H28.2.1 H28.9.30
愛知県	一宮市 一部	土地区画 整理	基準点測量	4級	5点	愛知県一宮市 助言 E0346	玉野総合コンサルタント 株式会社	H28.2.1 H28.5.31
愛知県	田原市 一部	その他	基準点測量 数値図化	2級 500	4点 0.4km	独立行政法人水資源機構豊川 用水総合事業部 助言 E0022	若鈴コンサルタンツ株式 会社	H28.3.4 H28.10.19
愛知県	蟹江町 全域	固定資産	数値撮影(デ ジタル) 同時調整	地上画素寸法 12cm 1000	11.09km <sup>2</sup> 11.09km <sup>2</sup>	愛知県蟹江町 助言 E0008	玉野総合コンサルタント 株式会社	H28.4.18 H29.3.24
愛知県	津島市 全域	固定資産	数値撮影(デ ジタル) 同時調整	地上画素寸法 12cm 1000	25.1km <sup>2</sup> 25.1km <sup>2</sup>	愛知県津島市 助言 E0013	玉野総合コンサルタント 株式会社	H28.4.18 H29.3.31
愛知県	大口町 全域	都市計画	数値撮影(デ ジタル) 修正測量 修正測量 写真地図作 成(デジタル オルソ)	地上画素寸法 18cm 1000 2500 1000	13.61km <sup>2</sup> 13.61km <sup>2</sup> 13.61km <sup>2</sup> 13.61km <sup>2</sup>	愛知県大口町 助言 E0015	中日本航空株式会社	H28.4.22 H29.3.17
愛知県	江南市 全域	総合計画	修正測量 修正測量	2500 1000	25.81km <sup>2</sup> 4.39km <sup>2</sup>	愛知県江南市 助言 E0048	アジア航測株式会社	H28.4.26 H29.3.24
愛知県	阿久比町 全域	都市計画	数値撮影(デ ジタル) 修正測量 地図編集	地上画素寸法 12cm 2500 10000	23.8km <sup>2</sup> 23.64km <sup>2</sup> 23.64km <sup>2</sup>	愛知県阿久比町 助言 E0029	中日本航空測量株式会 社	H28.4.29 H29.3.21
愛知県	豊根村 一部	砂防計画	数値図化	2500	2.1km <sup>2</sup>	愛知県新城設案建設事務所 助言 E0188	いであ株式会社名古屋 支店	H28.5.13 H28.10.31
愛知県	安城市 全域	総合計画	修正測量 修正測量	1000 2500	10.78km <sup>2</sup> 75.27km <sup>2</sup>	愛知県安城市 助言 E0030	アジア航測株式会社	H28.5.17 H29.3.21
愛知県	春日井市 全域 蒲郡市 全域 小牧市 全域 大府市 全域 知立市 全域 高浜市 全域 豊明市 全域 北名古屋市長瀬市 全域 豊山町 全域 大口町 全域 扶桑町 全域 飛島村 全域 武豊町 全域	その他	修正測量	2500	396.53km <sup>2</sup>	愛知県 助言 E0042	玉野総合コンサルタント 株式会社	H28.5.20 H29.3.17
愛知県	豊川市 一部 蒲郡市 一部	その他	数値撮影(デ ジタル) 数値図化	地上画素寸法 6.5cm 500	9km <sup>2</sup> 0.21km <sup>2</sup>	独立行政法人水資源機構豊川 用水総合事業部 助言 E0063	玉野総合コンサルタント 株式会社	H28.5.21 H28.11.30
愛知県	東海市 全域	総合計画	修正測量 修正測量	1000 2500	33.4km <sup>2</sup> 43.4km <sup>2</sup>	愛知県東海市 助言 E0047	アジア航測株式会社	H28.5.31 H29.3.22
愛知県	東海市 一部 常滑市 一部	砂防計画	数値図化	2500	0.144km <sup>2</sup>	愛知県知多建設事務所 助言 E0032	玉野総合コンサルタント 株式会社	H28.6.1 H28.11.30
愛知県	岩倉市 全域	総合計画	数値撮影(デ ジタル) 写真地図作 成(デジタル オルソ)	地上画素寸法 12cm 1000	10.47km <sup>2</sup> 10.49km <sup>2</sup>	愛知県岩倉市 助言 E0031	アジア航測株式会社	H28.6.3 H29.3.24
愛知県	新城市 一部	道路計画	基準点測量 水準測量	2級 3級	2点 2点	愛知県新城設案建設事務所 助言 E0095	株式会社大増コンサル タンツ	H28.6.9 H28.11.5
愛知県	知多市 全域	道路管理	修正測量	1000	0.023km <sup>2</sup> 2.33km	愛知県知多市 助言 E0049	アジア航測株式会社	H28.6.10 H29.3.24
愛知県	犬山市 一部	砂防計画	数値図化	2500	0.51km <sup>2</sup>	愛知県一宮建設事務所 助言 E0080	アジア航測株式会社	H28.6.28 H29.3.17



中部地方

都道府県名	測量地域	測量目的	測量種別	縮尺・等級	事業量	測量計画機関(助言番号)	測量作業機関	実施時期
愛知県	弥富市 一部	土地改良	基準点測量 基準点測量	2級 3級	1点 2点	鍋田土地改良区 助言 E0050	株式会社名邦テクノ	H28.7.4 H28.8.31
愛知県	岩倉市 一部	総合計画	修正測量 修正測量	1000 2500	1.68km <sup>2</sup> 8.79km <sup>2</sup>	愛知県岩倉市 助言 E0071	アジア航測株式会社	H28.7.11 H29.3.24
愛知県	豊川市 一部	その他	基準点測量 基準点測量 水準測量	2級 3級 3級	1点 6点 9.3km	独立行政法人水資源機構豊川 用水総合事業部 助言 E0074	玉野総合コンサルタント 株式会社	H28.7.12 H28.11.30
愛知県	蒲郡市 一部	農地開発	基準点測量 数値図化 水準測量	3級 500 3級	7点 0.7km 2点	独立行政法人水資源機構豊川 用水総合事業部 助言 E0073	NTCコンサルタンツ株式 会社	H28.7.18 H29.1.31
愛知県	東郷町 一部	道路管理	修正測量	1000	0.15km <sup>2</sup> 2.92km	愛知県愛知郡東郷町 助言 E0082	中日本航空測量株式会 社	H28.7.22 H29.3.16
愛知県	豊田市 一部	土地区画 整理	基準点測量	4級	8点	愛知県豊田市 助言 E0179	信栄測量設計株式会社	H28.7.22 H28.12.26
愛知県	岡崎市 一部	砂防計画	数値図化	2500	1.4km <sup>2</sup>	愛知県西三河建設事務所 助言 E0096	玉野総合コンサルタント 株式会社	H28.7.26 H29.2.28
愛知県	豊橋市 一部	砂防計画	数値図化	2500	0.38km <sup>2</sup>	愛知県東三河建設事務所 助言 E0372	応用地質株式会社	H28.7.27 H29.6.30
愛知県	豊川市 一部	農地開発	基準点測量 数値図化	3級 500	2点 0.12km <sup>2</sup>	独立行政法人水資源機構豊川 用水総合事業部 助言 E0097	NTCコンサルタンツ株式 会社	H28.8.1 H28.11.30
愛知県	蒲郡市 一部	農地開発	基準点測量 基準点測量 水準測量 数値図化	2級 3級 3級 500	1点 2点 2点 0.52km <sup>2</sup>	独立行政法人水資源機構豊川 用水総合事業部 助言 E0098	NTCコンサルタンツ株式 会社	H28.8.1 H29.1.31
愛知県	蒲郡市 一部	農地開発	基準点測量 水準測量 数値図化	3級 3級 500	3点 3点 0.53km <sup>2</sup>	独立行政法人水資源機構豊川 用水総合事業部 助言 E0110	株式会社葵エンジニアリ ング	H28.8.1 H28.11.30
愛知県	江南市 全域	道路管理	修正測量	1000	2.08km <sup>2</sup> 59.57km	愛知県江南市 助言 E0145	アジア航測株式会社	H28.8.6 H29.3.15
愛知県	あま市 一部	道路計画	基準点測量 基準点測量	2級 3級	2点 3点	愛知県あま市 助言 E0102	中央コンサルタンツ株式 会社	H28.8.8 H29.3.27
愛知県	豊橋市 一部	道路計画	基準点測量 基準点測量 基準点測量	1級 2級 3級	1点 2点 5点	愛知県豊橋市 助言 E0113	中部復建株式会社	H28.8.12 H29.2.28
愛知県	西尾市 全域	固定資産	数値撮影(デ ジタル) 写真地図作 成(デジタル オルソ)	地上画素寸法 9.6cm 1000	160.34km <sup>2</sup> 160.34km <sup>2</sup>	愛知県西尾市 助言 E0128	国際航業株式会社	H28.8.22 H29.3.24
愛知県	知立市 一部	土地区画 整理	基準点測量 基準点測量	3級 4級	5点 10点	愛知県知立市 助言 E0140	株式会社オオバ	H28.8.23 H28.12.31
愛知県	豊明市 一部	土地区画 整理	基準点測量 水準測量	3級 3級	2点 5km	愛知県豊明市 助言 E0118	株式会社オオバ	H28.9.1 H29.3.15
愛知県	日進市 全域	固定資産	数値撮影(デ ジタル) 同時調整	地上画素寸法 12cm 1000	34.91km <sup>2</sup> 34.91km <sup>2</sup>	愛知県日進市 助言 E0205	アジア航測株式会社	H28.9.1 H29.3.24
愛知県	みよし市 全域	固定資産	数値撮影(デ ジタル) 同時調整	地上画素寸法 12cm 1000	32.19km <sup>2</sup> 32.19km <sup>2</sup>	愛知県みよし市 助言 E0206	アジア航測株式会社	H28.9.1 H29.3.24
愛知県	長久手市 全域	固定資産	数値撮影(デ ジタル) 同時調整	地上画素寸法 12cm 1000	21.55km <sup>2</sup> 21.55km <sup>2</sup>	愛知県長久手市 助言 E0207	アジア航測株式会社	H28.9.1 H29.3.24
愛知県	東郷町 全域	固定資産	数値撮影(デ ジタル) 同時調整	地上画素寸法 12cm 1000	18.03km <sup>2</sup> 18.03km <sup>2</sup>	愛知県東郷町 助言 E0208	アジア航測株式会社	H28.9.1 H29.3.24
愛知県	幸田町 一部	道路計画	基準点測量	4級	4点	愛知県幸田町 助言 E0116	早川都市計画株式会社	H28.9.5 H29.2.28
愛知県	設楽町 一部	道路計画	基準点測量	2級	3点	愛知県新城設楽建設事務所 助言 E0203	株式会社大建コンサル タント	H28.9.8 H29.3.17
愛知県	豊田市 一部 岡崎市 一部 名古屋市 一部	道路管理	修正測量	500	0.87km	中部地方整備局名古屋国道事 務所 助言 E0157	株式会社バスコ	H28.9.9 H29.3.24
愛知県	一宮市 一部	道路管理	修正測量	1000	38.97km	愛知県一宮市 助言 E0180	国際航業株式会社	H28.9.13 H29.3.24
愛知県	名古屋市 一部	道路計画	基準点測量 水準測量 用地測量	4級 3級 500	16点 0.6km 0.036km <sup>2</sup>	愛知県名古屋市 助言 E0174	三協調査設計株式会社	H28.9.16 H29.2.15
愛知県	新城市 一部	砂防計画	数値図化	2500	2.038km <sup>2</sup>	愛知県新城設楽建設事務所 助言 E0187	株式会社建設技術研究 所	H28.9.16 H28.10.31
愛知県	南知多町 全域	道路管理	修正測量	1000	0.56km	愛知県南知多町 助言 E0148	中日本航空測量株式会 社	H28.9.20 H29.3.17
愛知県	阿久比町 全域	道路管理	修正測量	500	0.15km <sup>2</sup> 3km	愛知県阿久比町 助言 E0169	中日本航空測量株式会 社	H28.9.20 H29.3.13
愛知県	東海市 一部	道路計画	基準点測量	3級	11点	中部地方整備局名古屋国道事 務所 助言 E0191	玉野総合コンサルタント 株式会社	H28.9.20 H28.12.22
愛知県	豊橋市 一部	道路管理	修正測量	1000	17km	愛知県豊橋市 助言 E0238	国際航業株式会社	H28.9.26 H28.12.2
愛知県	大府市 一部	道路管理	修正測量	1000	0.07km <sup>2</sup> 6.99km	愛知県大府市 助言 E0252	アジア航測株式会社	H28.9.28 H29.3.24
愛知県	岡崎市 一部	その他	用地測量		0.0235km <sup>2</sup>	愛知県岡崎市 助言 E0278	株式会社新日	H28.9.29 H29.3.24
愛知県	名古屋市 一部 一宮市 一部 半田市 一部 春日井市 一部 津島市 一部 犬山市 一部 常滑市 一部 小牧市 一部 稲沢市 一部 大府市 一部 岩倉市 一部 豊明市 一部 愛西市 一部 清須市 一部 北名古屋市 一部 弥富市 一部 あま市 一部 豊山町 一部 扶桑町 一部 大治町 一部 蟹江町 一部 飛島村 一部 東浦町 一部	地盤変動 調査	水準測量 復旧測量(水 準)	1級 1級	353km 1点	愛知県 助言 E0077	株式会社中部テック	H28.10.1 H29.3.17
愛知県	豊根村 全域 東栄町 全域 設楽町 全域 田原市 全域 新城市 全域 蒲郡市 全域 豊川市 全域 豊橋市 全域	都市計画	数値撮影(デ ジタル) 同時調整	地上画素寸法 12cm 1000	1723.47km <sup>2</sup> 1723.47km <sup>2</sup>	東三河広域連合 助言 E0163	株式会社バスコ	H28.10.1 H29.3.21

中部地方

都道府県名	測量地域	測量目的	測量種別	縮尺・等級	事業量	測量計画機関(助言番号)	測量作業機関	実施時期
愛知県	一宮市 一部	基準点管理	復旧測量(基準点) 復旧測量(基準点)	2級 3級	3点 6点	愛知県一宮市助言 E0236	ニテイコンサルタント株式会社	H28.10.1 H29.3.17
愛知県	大府市 全域	総合計画	数値撮影(デジタル) 写真地図作成(デジタルオルソ)	地上画素寸法 10cm 1000	33.66km <sup>2</sup> 33.66km <sup>2</sup>	愛知県大府市助言 E0228	アジア航測株式会社	H28.10.5 H29.3.24
愛知県	あま市 一部	道路管理	修正測量	1000	4.13km	愛知県あま市助言 E0260	アジア航測株式会社	H28.10.5 H29.3.24
愛知県	西尾市 一部	道路管理	現地測量(数値地形図作成)	1000	1.32km <sup>2</sup>	愛知県西尾市助言 E0184	中日本航空測量株式会社	H28.10.6 H29.3.13
愛知県	常滑市 一部	道路管理	現地測量(数値地形図作成)	1000	5km	愛知県常滑市助言 E0186	中日本航空測量株式会社	H28.10.11 H29.2.28
愛知県	豊川市 一部	道路管理	修正測量	1000	27.02km	愛知県豊川市助言 E0253	アジア航測株式会社	H28.10.13 H29.3.23
愛知県	名古屋市の一部	地盤変動調査	水準測量	1級	164km	愛知県名古屋市助言 E0196	株式会社MSS	H28.10.17 H29.3.31
愛知県	安城市 一部	道路台帳	修正測量	1000	0.16km <sup>2</sup> 16.08km <sup>2</sup>	愛知県安城市助言 E0291	アジア航測株式会社	H28.10.21 H29.3.24
愛知県	清須市 一部 大治町 一部 名古屋市の一部 あま市 一部	地盤変動調査	水準測量	1級	16.1km	中部地方整備局庄内川河川事務所助言 E0194	新晃コンサルタント株式会社	H28.10.24 H29.3.30
愛知県	東栄町 一部	砂防計画	数値図化	2500	0.819km <sup>2</sup>	愛知県新城設案建設事務所助言 E0243	株式会社テイク	H28.10.31 H29.3.17
愛知県	東栄町 一部	砂防計画	数値図化 写真地図作成(デジタルオルソ)	2500 2500	0.251km <sup>2</sup> 0.251km <sup>2</sup>	愛知県新城設案建設事務所助言 E0244	玉野総合コンサルタント株式会社	H28.10.31 H29.3.17
愛知県	豊根村 一部	砂防計画	数値図化	2500	0.52km <sup>2</sup>	愛知県新城設案建設事務所助言 E0245	基礎地盤コンサルタント株式会社	H28.10.31 H29.3.17
愛知県	新城市 一部	砂防計画	数値図化	2500	0.586km <sup>2</sup>	愛知県新城設案建設事務所助言 E0246	株式会社アスコ大東	H28.10.31 H29.3.17
愛知県	岡崎市 全域	固定資産	数値撮影(デジタル) 同時調整	地上画素寸法 16cm 1000	387.2km <sup>2</sup> 387.2km <sup>2</sup>	愛知県岡崎市助言 E0150	株式会社パスコ	H28.11.1 H29.3.24
愛知県	名古屋市の一部	総合計画	基準点測量 その他	4級 境界測量	4.06km <sup>2</sup> 4.06km <sup>2</sup>	愛知県名古屋市助言 E0175	東洋測量設計株式会社 株式会社中建	H28.11.1 H29.3.15
愛知県	新城市 一部	道路台帳	修正測量	1000	0.45km <sup>2</sup> 12.94km <sup>2</sup>	愛知県新城市助言 E0292	アジア航測株式会社	H28.11.7 H29.3.27
愛知県	東海市 一部	土地区画整理	基準点測量 基準点測量 水準測量 水準測量	3級 4級 3級 4級	4点 118点 5.5km 5.9km	愛知県東海市助言 E0275	中央コンサルタンツ株式会社	H28.11.10 H29.3.22
愛知県	みよし市 一部	道路台帳	修正測量	500	0.14km <sup>2</sup> 13.75km <sup>2</sup>	愛知県みよし市助言 E0287	アジア航測株式会社	H28.11.11 H29.3.21
愛知県	碧南市 一部	道路管理	修正測量	1000	0.007km <sup>2</sup> 4km	愛知県碧南市助言 E0330	アジア航測株式会社	H28.11.11 H29.3.25
愛知県	春日井市 一部	その他	基準点測量	4級	170点	法務省名古屋法務局助言 E0261	藤谷測量登記事務所	H28.11.14 H29.2.28
愛知県	犬山市 一部	道路台帳	修正測量	1000	0.08km <sup>2</sup> 2.36km <sup>2</sup>	愛知県犬山市助言 E0304	アジア航測株式会社	H28.11.14 H29.3.27
愛知県	蒲郡市 一部	砂防計画	数値図化	2500	0.7km <sup>2</sup>	愛知県東三河建設事務所助言 E0398	株式会社キクチコンサル タント	H28.11.15 H29.6.30
愛知県	田原市 一部	砂防計画	数値図化	2500	1.6km <sup>2</sup>	愛知県東三河建設事務所助言 E0259	株式会社フジヤマ	H28.11.17 H29.6.30
愛知県	愛西市 一部	道路計画	航空レーザ測量 数値撮影(デジタル) 数値図化	500	6.06km <sup>2</sup> 14.1km <sup>2</sup> 1.42km <sup>2</sup>	愛知県海部建設事務所助言 E0289	中日本航空株式会社	H28.11.18 H29.3.17
愛知県	小牧市 一部	道路管理	修正測量	500	0.11km <sup>2</sup> 10.54km <sup>2</sup>	愛知県小牧市助言 E0329	アジア航測株式会社	H28.11.25 H29.3.29
愛知県	高浜市 全域	固定資産	数値撮影(デジタル) 同時調整	地上画素寸法: 16cm 1000	13.11km <sup>2</sup> 13.11km <sup>2</sup>	愛知県高浜市助言 E0192	株式会社パスコ	H28.12.1 H29.3.24
愛知県	刈谷市 全域	固定資産	数値撮影(デジタル) 写真地図作成(デジタルオルソ)	地上画素寸法 9cm 1000	50.39km <sup>2</sup> 50.39km <sup>2</sup>	愛知県刈谷市助言 E0200	朝日航洋株式会社	H28.12.1 H29.3.22
愛知県	碧南市 全域	固定資産	数値撮影(デジタル) 同時調整	地上画素寸法 16cm 1000	35.86km <sup>2</sup> 35.86km <sup>2</sup>	愛知県碧南市助言 E0286	株式会社パスコ	H28.12.1 H29.3.17
愛知県	東浦町 一部	道路台帳	修正測量	1000	0.03km <sup>2</sup> 3.03km <sup>2</sup>	愛知県東浦町助言 E0303	アジア航測株式会社	H28.12.1 H29.3.21
愛知県	豊田市 一部	道路管理	基準点測量	2級	4点	中日本高速道路株式会社名古屋支社豊田保全・サービスセンター豊川社屋助言 E0387	丸栄調査設計株式会社	H28.12.8 H29.6.5
愛知県	名古屋市の一部	その他	基準点測量 用地測量	4級	48点 0.0128km <sup>2</sup>	愛知県名古屋市助言 E0297	株式会社新日	H28.12.9 H29.3.15
愛知県	岡崎市 一部	道路管理	基準点測量 基準点測量 基準点測量	2級 1級(TKY2JGD) 2級(TKY2JGD)	15点 1点 1点	中日本高速道路株式会社名古屋支社豊川工事事務所助言 E0373	第一復建株式会社	H28.12.9 H29.5.7
愛知県	豊田市 一部	道路計画	復旧測量(基準点)	3級	2点	中部地方整備局名四国道事務所助言 E0300	有限会社西尾測量	H28.12.12 H29.3.31
愛知県	名古屋市の一部	総合計画	基準点測量 その他	4級 境界測量	0.92km <sup>2</sup> 0.92km <sup>2</sup>	愛知県名古屋市助言 E0295	株式会社サンキ	H28.12.19 H29.3.24
愛知県	豊川市 一部 豊橋市 一部	河川管理	水準測量	3級	9.3km	中部地方整備局豊橋河川事務所助言 E0309	株式会社大増コンサル タンツ	H28.12.19 H29.2.28

中部地方

都道府県名	測量地域	測量目的	測量種別	縮尺・等級	事業量	測量計画機関(助言番号)	測量作業機関	実施時期
愛知県	安城市 全域	総合計画	数値撮影(デジタル) 写真地図作成(デジタル オルソ)	地上画素寸法 10cm 1000	86.05km <sup>2</sup> 86.05km <sup>2</sup>	愛知県安城市 助言 E0302	アジア航測株式会社	H28.12.26 H29.3.14
愛知県	東海市 一部	道路台帳	修正測量	500	0.16km <sup>2</sup> 10.93km	愛知県東海市 助言 E0333	アジア航測株式会社	H28.12.27 H29.3.29
愛知県	刈谷市 一部	道路台帳	修正測量 修正測量	500 1000	0.044km <sup>2</sup> 4.38km 0.02km <sup>2</sup>	愛知県刈谷市 助言 E0352	アジア航測株式会社	H29.1.5 H29.3.31
愛知県	新城市 一部	砂防計画	数値図化	2500	6.47km <sup>2</sup>	愛知県新城設案建設事務所 助言 E0323	国際航業株式会社	H29.1.6 H29.3.17
愛知県	新城市 一部	砂防計画	数値図化	2500	3.1km <sup>2</sup>	愛知県新城設案建設事務所 助言 E0324	株式会社キクテコンサル タント	H29.1.6 H29.3.17
愛知県	新城市 一部	砂防計画	数値図化	2500	5.79km <sup>2</sup>	愛知県新城設案建設事務所 助言 E0325	株式会社フジヤマ	H29.1.6 H29.3.17
愛知県	岡崎市 一部	道路管理	基準点測量	2級	21点	中日本高速道路株式会社名古屋 支社豊川工事事務所 助言 E0350	正和設計株式会社	H29.1.7 H29.6.5
愛知県	知立市 一部	道路管理	修正測量	1000	0.28km <sup>2</sup> 6.21km	愛知県知立市 助言 E0327	中日本航空測量株式会 社	H29.1.11 H29.3.24
愛知県	東栄町 一部	道路計画	基準点測量 基準点測量 基準点測量 現地測量(数 値地形図作 成)	2級 3級 4級 500	5点 3点 13点 0.034km <sup>2</sup>	愛知県新城設案建設事務所 助言 E0392	信栄測量設計株式会社	H29.1.12 H29.6.30
愛知県	豊川市 一部	土地区画 整理	基準点測量	4級	20点	愛知県豊川市 助言 E0331	玉野総合コンサルタント 株式会社	H29.1.13 H29.3.24
愛知県	田原市 一部	海岸保全	数値撮影(デ ジタル) 写真地図作 成(デジタル オルソ)	地上画素寸法 12cm 1000	31.5km <sup>2</sup> 31.5km <sup>2</sup>	愛知県東三河建設事務所 助言 E0375	株式会社アスコ大東	H29.1.15 H29.3.17
愛知県	刈谷市 一部	都市計画	地図編集	2500	0.02km <sup>2</sup>	愛知県刈谷市 助言 E0377	アジア航測株式会社	H29.1.21 H29.3.30
愛知県	東栄町 一部	道路計画	基準点測量	2級	1点	愛知県新城設案建設事務所 助言 E0338	株式会社愛河調査設計	H29.1.23 H29.3.17
愛知県	西尾市 一部 幸田町 一部	河川計画	航空レーザ測 量	500	5.74km <sup>2</sup>	愛知県西三河建設事務所 助言 E0376	朝日航洋株式会社	H29.1.26 H29.3.17
愛知県	西尾市 一部	砂防計画	基準点測量	2級	3点	愛知県西三河建設事務所 助言 E0349	株式会社葵設計事務所	H29.1.30 H29.3.17
愛知県	名古屋市 一部	道路計画	基準点測量 基準点測量 水準測量	3級 4級 3級	15点 110点 5.4km	中部地方整備局名古屋国道事 務所 助言 E0345	新晃コンサルタント株式 会社	H29.2.1 H29.3.30
愛知県	豊川市 一部 豊橋市 一部 名古屋市 一部	道路計画	基準点測量 水準測量 基準点測量	3級 3級 2級	96点 5.4km 7点	中部地方整備局名古屋国道事 務所 助言 E0358	株式会社大地コンサル タント	H29.2.1 H29.3.21
愛知県	豊田市 一部	総合計画	基準点測量	2級	1点	愛知県豊田加茂建設事務所 助言 E0355	株式会社石田技術コン サルタンツ	H29.2.2 H29.3.17
愛知県	新城市 一部	道路計画	数値図化	2500	2.03km <sup>2</sup>	愛知県新城設案建設事務所 助言 E0365	中日本航空株式会社	H29.2.7 H29.3.27
愛知県	豊橋市 一部 豊川市 一部	河川管理	基準点測量	3級	6点	中部地方整備局豊橋河川事務 所 助言 E0141	株式会社新城測量設計	H29.2.8 H29.3.31
愛知県	新城市 一部 豊橋市 一部	河川管理	基準点測量 基準点測量	1級 3級	4点 37点	中部地方整備局豊橋河川事務 所 助言 E0357	株式会社大増コンサル タント	H29.2.8 H29.3.31
愛知県	尾張旭市 一部	基準点管 理	復旧測量(基 準点)	3級	1点	愛知県尾張旭市 助言 E0386	株式会社中部テック	H29.2.8 H29.3.28
愛知県	豊田市 一部	その他	基準点測量 基準点測量	2級 4級	2点 8点	愛知県豊田加茂建設事務所 助言 E0367	富士エンジニアリング株 式会社	H29.2.13 H29.3.17
愛知県	岩倉市 一部	道路台帳	修正測量	1000	0.33km <sup>2</sup> 9.33km	愛知県岩倉市 助言 E0396	アジア航測株式会社	H29.2.13 H29.3.24
愛知県	豊川市 一部	砂防計画	数値図化	2500	1.22km <sup>2</sup>	愛知県東三河建設事務所 助言 E0366	明治コンサルタント株式 会社	H29.2.14 H29.6.30
愛知県	豊橋市 一部	道路計画	基準点測量	2級	3点	中日本高速道路株式会社東京 支社浜松保全・サービスセン ター 助言 E0397	株式会社近代設計	H29.2.16 H29.9.13
愛知県	武豊町 一部	その他	基準点測量	3級	12点	愛知県道路公社 助言 E0384	パンフィックコンサル タント株式会社	H29.2.24 H29.12.28
愛知県	名古屋市 一部	その他	基準点測量	4級	2点	愛知県名古屋 助言 E0380	株式会社トーコン	H29.2.27 H29.3.13
愛知県	幸田町 一部	道路管理	MMS計測	500	3km	愛知県幸田町 助言 E0383	アイサンテクノロジー株 式会社	H29.2.27 H29.3.31
愛知県	大治町 一部 豊山町 一部 あま市 一部 北名古屋市 一部 清須市 一部 小牧市 一部 春日井市 一部 名古屋市 一部	河川管理	航空レーザ測 量	500	3.7km <sup>2</sup>	愛知県尾張建設事務所 助言 E0082	アジア航測株式会社	H29.2.28 H29.7.31
愛知県	豊橋市 一部	基準点管 理	基準点測量	3級	1点	愛知県豊橋市 助言 E0385	株式会社大地コンサル タント	H29.2.28 H29.5.31
愛知県	豊明市 一部	土地区画 整理	基準点測量	3級	8点	愛知県豊明市 助言 E0369	玉野総合コンサルタント 株式会社	H29.3.1 H29.9.29
愛知県	豊田市 一部	基準点管 理	復旧測量(基 準点)	3級	1点	愛知県豊田市 助言 E0378	有限会社今善測量	H29.3.1 H29.3.24
愛知県	東栄町 一部	その他	基準点測量	2級	2点	愛知県新城設案建設事務所 助言 E0382	株式会社大建コンサル タント	H29.3.1 H29.3.17
愛知県	犬山市 一部	砂防計画	基準点測量 基準点測量	2級 3級	1点 2点	愛知県一宮建設事務所 助言 E0390	ニチイコンサルタント株式 会社	H29.3.1 H29.5.31
愛知県	東栄町 一部	道路計画	基準点測量	2級	3点	愛知県新城設案建設事務所 助言 E0394	玉野総合コンサルタント 株式会社	H29.3.15 H29.5.31
愛知県	春日井市 一部	基準点管 理	基準点測量	3級	1点	愛知県春日井市 助言 E0399	株式会社石田技術コン サルタンツ	H29.3.21 H29.3.31
愛知県	名古屋市 一部	基準点管 理	基準点測量 水準測量	1級 1級	1点 3.7km	愛知県名古屋 助言 E0002	株式会社大増コンサル タント	H29.4.7 H29.6.24

中部地方

都道府県名	測量地域	測量目的	測量種別	縮尺・等級	事業量	測量計画機関(助言番号)	測量作業機関	実施時期
愛知県	知立市 全域	固定資産	数値撮影(デジタル) 同時調整	地上画素寸法 8cm 500	16.31km <sup>2</sup> 16.31km <sup>2</sup>	愛知県知立市 助言 E0007	株式会社バスコ	H29.4.15 H30.2.28
愛知県	豊明市 一部	土地区画 整理	基準点測量	4級	18点	豊明阿野平地土地区画整理組 合 助言 E0012	愛知県経済農業協同組 合連合会	H29.4.17 H29.7.31
愛知県	春日井市 一部	基準点管 理	基準点測量	3級	1点	愛知県春日井市 助言 E0008	株式会社つかもと	H29.4.21 H29.6.23
愛知県	豊田市 一部	基準点管 理	基準点測量	3級	7点	愛知県豊田市 助言 E0030	株式会社オオバ	H29.4.25 H29.6.30
愛知県	豊田市 一部	土地区画 整理	基準点測量 基準点測量	3級 4級	2点 16点	愛知県豊田市 助言 E0026	中央コンサルタンツ株式 会社	H29.5.10 H29.9.29
愛知県	稲沢市 一部	基準点管 理	基準点測量	3級	3点	愛知県稲沢市 助言 E0059	株式会社第一設計	H29.5.13 H29.8.4
愛知県	知立市 一部	土地区画 整理	基準点測量	4級	20点	愛知県知立市 助言 E0018	株式会社オオバ	H29.5.15 H29.9.24
愛知県	豊橋市 一部	その他	基準点測量	2級	2点	愛知県企業庁 助言 E0029	株式会社名邦テクノ	H29.5.15 H29.10.31
愛知県	名古屋市 一部	基準点管 理	基準点測量	3級	1点	愛知県名古屋市 助言 E0034	株式会社MSS	H29.5.24 H29.6.24
愛知県	西尾市 一部	土地区画 整理	基準点測量 基準点測量	3級 4級	3点 22点	愛知県西尾市 助言 E0053	愛知県経済農業協同組 合連合会	H29.5.24 H30.3.6
愛知県	田原市 一部	農地開発	基準点測量 基準点測量 水準測量 数値図化	2級 3級 3級 500	3点 2点 5点 0.51km <sup>2</sup>	独立行政法人水資源機構豊川 用水総合事業部 助言 E0066	NTCコンサルタンツ株式 会社	H29.6.15 H30.3.20
愛知県	岡崎市 一部	基準点管 理	基準点測量	3級	1点	愛知県岡崎市 助言 E0087	株式会社愛河調査設計	H29.6.20 H29.7.31
愛知県	田原市 一部	その他	基準点測量 基準点測量	2級 3級	2点 2点	愛知県東三河建設事務所 助言 E0127	株式会社葵設計事務所	H29.6.30 H30.1.31
愛知県	新城市 一部	その他	基準点測量 基準点測量 水準測量	2級 3級 3級	7点 5点 16.4km <sup>2</sup>	独立行政法人水資源機構豊川 用水総合事業部 助言 E0081	株式会社葵エンジニアリ ング	H29.7.1 H29.8.31
愛知県	美浜町 一部	砂防計画	数値図化	2500	0.74km <sup>2</sup>	愛知県知多建設事務所 助言 E0103	国際航業株式会社	H29.7.7 H29.8.31
愛知県	東海市 一部	土地区画 整理	基準点測量 基準点測量 基準点測量	2級 3級 4級	5点 13点 240点	愛知県東海市 助言 E0093	玉野総合コンサルタン ト株式会社	H29.7.10 H30.3.23
愛知県	豊川市 一部	土地区画 整理	基準点測量	3級	6点	一宮大木土地区画整理組 合 助言 E0094	玉野総合コンサルタン ト株式会社	H29.7.10 H30.3.23
愛知県	東海市 一部	土地区画 整理	基準点測量 基準点測量 水準測量	2級 3級 3級	1点 6点 3km	愛知県東海市 助言 E0244	玉野総合コンサルタン ト株式会社	H29.7.10 H30.3.22
愛知県	一宮市 一部	基準点管 理	復旧測量(基 準点)	2級	1点	愛知県一宮市 助言 E0122	ニチイコンサルタン ト株式会社	H29.7.11 H30.2.28
愛知県	一宮市 一部	基準点管 理	復旧測量(基 準点)	3級	1点	愛知県一宮市 助言 E0121	ニチイコンサルタン ト株式会社	H29.7.14 H29.11.30
愛知県	尾張旭市 一部	土地区画 整理	基準点測量	4級	25点	愛知県尾張旭市 助言 E0106	玉野総合コンサルタン ト株式会社	H29.7.20 H30.3.23
愛知県	刈谷市 一部	その他	基準点測量 水準測量	3級 3級	3点 3km	愛知県企業庁 助言 E0117	玉野総合コンサルタン ト株式会社	H29.7.20 H30.3.15
愛知県	豊橋市 一部	道路計画	基準点測量 基準点測量	2級 3級	1点 1点	愛知県豊橋市 助言 E0143	有限会社旭測量事務所	H29.7.20 H30.2.28
愛知県	西尾市 一部	土地区画 整理	基準点測量	4級	30点	西尾羽塚西土地区画整理組 合 助言 E0132	愛知県経済農業協同組 合連合会	H29.7.28 H30.3.23
愛知県	蒲郡市 一部	その他	基準点測量	2級	2点	愛知県東三河農林水産事務所 助言 E0257	若鈴コンサルタンツ株式 会社	H29.8.11 H30.3.9
愛知県	名古屋市 一部	基準点管 理	基準点測量	3級	1点	法務省名古屋法務局 助言 E0179	株式会社サンキ	H29.8.21 H29.9.29
愛知県	刈谷市 一部	総合計画	復旧測量(基 準点)	2級	2点	愛知県刈谷市 助言 E0173	株式会社アクセス	H29.9.1 H29.12.22
愛知県	南知多町 一部	砂防計画	数値図化	2500	3.7km <sup>2</sup>	愛知県知多建設事務所 助言 E0181	いであ株式会社	H29.9.1 H29.12.28
愛知県	名古屋市 一部 東海市 一部 知多市 一部 飛島村 一部	地盤変動 調査	水準測量	1級	103km	名古屋港管理組 合 助言 E0101	藤コンサル株式会社	H29.9.7 H30.3.16
愛知県	半田市 一部 東浦町 一部	砂防計画	数値図化	2500	3.028km <sup>2</sup>	愛知県知多建設事務所 助言 E0188	アジア航測株式会社	H29.9.11 H29.12.28
愛知県	大口町 一部	総合計画	基準点測量	3級	1点	愛知県大口町 助言 E0190	株式会社名邦テクノ	H29.9.13 H29.9.29
愛知県	長久手市 一部	その他	基準点測量	4級	2点	愛知県尾張建設事務所 助言 E0202	富士エンジニアリング株 式会社	H29.9.15 H29.10.13
愛知県	名古屋市 一部	基準点管 理	水準測量	1級	15.2km 14点	愛知県名古屋市 助言 E0163	三協調査設計株式会社	H29.9.20 H29.11.30
愛知県	大口町 一部	総合計画	基準点測量	2級	1点	愛知県大口町 助言 E0233	株式会社名邦テクノ	H29.10.6 H30.3.31
愛知県	東海市 一部 名古屋市 一部 知多市 一部 飛島村 一部	その他	基準点測量 水準測量	2級(改測) 3級	18点 5.3km	中部地方整備局名古屋港湾事 務所 助言 E0247	玉野総合コンサルタン ト株式会社	H29.10.9 H30.2.1
愛知県	愛西市 全域	総合計画	数値撮影(デ ジタル) 写真地図作 成(デジタル オルソ)	地上画素寸法 12cm 1000	66.7km <sup>2</sup> 66.7km <sup>2</sup>	愛知県愛西市 助言 E0299	アジア航測株式会社	H29.10.20 H30.3.8
愛知県	清須市 一部 大治町 一部	地盤変動 調査	水準測量	1級	16.1km	中部地方整備局庄内川河川事 務所 助言 E0253	新晃コンサルタン ト株式会社	H29.10.23 H30.3.30
愛知県	豊田市 一部	道路計画	基準点測量 基準点測量 水準測量	2級 3級 3級	4点 5点 4点	中部地方整備局名古屋国道事 務所 助言 E0256	株式会社愛河調査設計	H29.10.30 H30.2.23
愛知県	名古屋市 一部	総合計画	基準点測量 水準測量	1級 1級	1点 1点	愛知県名古屋市 助言 E0269	株式会社大増コンサル タンツ	H29.11.1 H29.12.15
愛知県	名古屋市 一部	総合計画	基準点測量 水準測量	1級 1級	1点 1点	愛知県名古屋市 助言 E0270	株式会社サンキ	H29.11.1 H29.12.20
愛知県	豊根村 一部 東栄町 一部	道路計画	数値図化	2500	2.8km <sup>2</sup>	愛知県新城設案建設事務所 助言 E0329	中日本航空株式会社	H29.11.9 H30.2.28

中部地方

都道府県名	測量地域	測量目的	測量種別	縮尺・等級	事業量	測量計画機関(助言番号)	測量作業機関	実施時期
愛知県	豊根村 一部	その他	基準点測量	2級	2点	愛知県新城設案建設事務所 助言 E0326	大栄コンサルタンツ株式会社	H29.11.22 H30.3.20
愛知県	名古屋 一部	総合計画	基準点測量 その他	4級 境界測量	0.73km <sup>2</sup> 0.73km <sup>2</sup>	愛知県名古屋 助言 E0301	柴山コンサルタンツ株式会社	H29.11.27 H30.3.15
愛知県	設楽町 一部	砂防計画	数値図化	1000	0.13km <sup>2</sup>	愛知県新城設案建設事務所 助言 E0356	中日本航空株式会社	H29.12.1 H30.2.28
愛知県	日進市 一部	土地区画 整理	基準点測量 水準測量	3級 3級	3点 3点	日進香久山西部土地区画整理 組合 助言 E0357	中部地域整備株式会社	H30.1.4 H30.3.20
愛知県	設楽町 一部	ダム計画	基準点測量	4級	15点	中部地方整備局設案ダム工事 事務所 助言 E0383	株式会社テイコク	H30.1.15 H30.2.28
三重県	桑名市 一部	河川管理	水準測量	1級	1点	中部地方整備局木管川下流河 川事務所 助言 E0360	株式会社愛河調査設計	H27.9.1 H27.10.31
三重県	伊賀市 一部 名張市 一部	砂防計画	数値図化	2500	13.2km <sup>2</sup>	三重県伊賀建設事務所 助言 E0053	株式会社パスコ	H28.7.1 H29.3.28
三重県	津市 一部	砂防計画	数値図化	2500	11.57km <sup>2</sup>	三重県津建設事務所 助言 E0092	アジア航測株式会社	H28.7.4 H29.3.10
三重県	津市 一部	砂防計画	数値図化	2500	6.49km <sup>2</sup>	三重県津建設事務所 助言 E0099	復建調査設計株式会社	H28.7.4 H29.1.24
三重県	菟野町 一部	砂防計画	数値図化	2500	9.28km <sup>2</sup>	三重県四日市建設事務所 助言 E0021	国土防災技術株式会社	H28.7.20 H29.5.31
三重県	鈴鹿市 一部	土地改良	基準点測量 基準点測量 基準点測量	2級 3級 4級	7点 8点 58点	三重県 助言 E0083	三重県土地改良事業団 体連合会	H28.7.21 H29.3.31
三重県	松阪市 一部	砂防計画	数値図化	2500	7.16km <sup>2</sup>	三重県松阪建設事務所 助言 E0033	国土防災技術株式会社	H28.7.25 H29.6.16
三重県	津市 一部	砂防計画	数値図化	2500	6.25km <sup>2</sup>	三重県津建設事務所 助言 E0115	国土防災技術株式会社	H28.8.15 H29.1.19
三重県	伊賀市 一部	砂防計画	数値図化 写真地図作 成(デジタル オルソ)	2500 2500	14.1km <sup>2</sup> 14.1km <sup>2</sup>	三重県伊賀建設事務所 助言 E0134	国際航業株式会社	H28.8.29 H29.3.28
三重県	川越町 一部 朝日町 一部 木曾岬町 一部 鈴鹿市 一部 桑名市 一部 四日市市 一部	地盤変動 調査	水準測量	1級	74.2km	三重県 助言 E0146	杉山コンサルタンツ株式 会社	H28.9.5 H29.3.13
三重県	桑名市 一部	道路管理	数値撮影(デ ジタル) 数値図化	地上画素寸法: 9cm 500	33.4km <sup>2</sup> 1.41km <sup>2</sup>	中部地方整備局三重河川国道 事務所 助言 E0153	中日本航空株式会社	H28.9.6 H29.3.17
三重県	志摩市 一部	砂防計画	数値図化	2500	8.6km <sup>2</sup>	三重県志摩建設事務所 助言 E0149	株式会社テイコク	H28.9.15 H29.2.10
三重県	伊勢市 一部	砂防計画	数値図化	2500	6.69km <sup>2</sup>	三重県伊勢建設事務所 助言 E0156	株式会社テイコク	H28.9.15 H29.1.23
三重県	松阪市 一部	砂防計画	数値図化	2500	8.92km <sup>2</sup>	三重県松阪建設事務所 助言 E0165	株式会社テイコク	H28.9.15 H29.1.29
三重県	亀山市 一部	砂防計画	数値図化	2500	4.68km <sup>2</sup>	三重県鈴鹿建設事務所 助言 E0144	株式会社テイコク	H28.9.19 H29.3.2
三重県	多気町 一部	道路台帳	修正測量	1000	0.101km <sup>2</sup> 2.532km	三重県多気町 助言 E0293	アジア航測株式会社	H28.9.20 H29.3.24
三重県	いなべ市 一部	下水道計 画	基準点測量 基準点測量	2級 3級	3点 4点	三重県いなべ市 助言 E0240	株式会社信栄企画	H28.9.29 H29.3.3
三重県	桑名市 一部	その他	基準点測量 基準点測量 基準点測量	2級 3級 3級	1点 1点 1点	三重県企業庁北勢水道事務所 助言 E0220	株式会社キタガワテック	H28.10.1 H29.2.24
三重県	亀山市 一部	道路管理	修正測量	1000	3.57km	三重県亀山市 助言 E0170	国際航業株式会社	H28.10.3 H29.3.30
三重県	松阪市 一部	砂防計画	数値図化 写真地図作 成(デジタル オルソ)	2500 2500	8.69km <sup>2</sup> 8.69km <sup>2</sup>	三重県松阪建設事務所 助言 E0210	国際航業株式会社	H28.10.11 H29.1.23
三重県	津市 一部	土地改良	基準点測量	3級	8点	三重県津農林水産事務所 助言 E0223	株式会社志登茂コンサル タント	H28.10.17 H29.3.10
三重県	熊野市 一部	その他	基準点測量 基準点測量 基準点測量	2級 3級 4級	2点 1点 28点	中部地方整備局紀勢国道事務 所 助言 E0258	株式会社三洋開発	H28.10.17 H29.2.28
三重県	尾鷲市 一部	その他	基準点測量 基準点測量	2級 4級	4点 26点	中部地方整備局紀勢国道事務 所 助言 E0262	株式会社明和プラテック	H28.10.24 H28.12.27
三重県	名張市 一部	その他	基準点測量	4級	7点	三重県名張市 助言 E0310	桔梗測量設計株式会社	H28.11.11 H28.12.28
三重県	名張市 一部	その他	基準点測量 基準点測量	2級 3級	3点 5点	三重県伊賀農林事務所 助言 E0332	赤井測量設計株式会社	H28.11.14 H29.3.21
三重県	鈴鹿市 一部	ほ場整備	基準点測量 基準点測量	2級 4級	3点 7点	上田本里地区土地改良事業共 同施行 助言 E0321	三重県土地改良事業団 体連合会	H29.1.5 H29.3.31
三重県	鈴鹿市 一部	土地区画 整理	基準点測量	4級	12点	鈴鹿市白江土地区画整理組合 助言 E0130	玉野総合コンサルタン ト株式会社	H29.1.27 H29.3.20
三重県	亀山市 一部	基準点管 理	基準点測量	3級	2点	三重県亀山市 助言 E0364	株式会社北斗エス・イ シー	H29.2.20 H29.3.24
三重県	伊勢市 一部 玉城町 一部	河川計画	航空レーザ測 量 水準測量	500 3級	15km <sup>2</sup> 35km	中部地方整備局三重河川国道 事務所 助言 E0403	アジア航測株式会社	H29.2.23 H29.5.31
三重県	熊野市 一部	その他	基準点測量 基準点測量 基準点測量 現地測量(数 値地形図作 成) 路線測量	2級 3級 4級 250	3点 2点 6点 0.016km <sup>2</sup> 0.09km	三重県 助言 E0389	南海カソマ株式会社	H29.2.28 H29.6.26
三重県	鈴鹿市 一部	基準点管 理	復旧測量(基 準点)	3級	2点	三重県鈴鹿市 助言 E0360	株式会社フジコンサル タント	H29.3.1 H29.3.30
三重県	熊野市 一部	道路計画	基準点測量 水準測量 現地測量(数 値地形図作 成) 路線測量	2級 3級 500	2点 20.3km 0.009km <sup>2</sup> 0.18km	三重県 助言 E0395	株式会社コンサルティ ング中勢	H29.3.9 H29.5.31
三重県	鈴鹿市 一部	土地改良	基準点測量	3級	2点	三重県四日市農林事務所 助言 E0046	株式会社若鈴	H29.3.10 H29.9.20

中部地方

都道府県名	測量地域	測量目的	測量種別	縮尺・等級	事業量	測量計画機関(助言番号)	測量作業機関	実施時期
三重県	熊野市 一部	その他	基準点測量 基準点測量 現地測量(数値地形図作成) 基準点測量	3級 4級 500 2級	2点 0.015km <sup>2</sup> 0.015km <sup>2</sup> 1点	三重県熊野建設事務所 助言 E0401	いとう測量設計株式会社	H29.3.22 H29.6.29
三重県	伊賀市 一部	ダム計画	水準測量	2級	42.9km	独立行政法人水資源機構川上ダム建設所 助言 E0019	アジアコンサルタント株式会社	H29.4.14 H29.8.11
三重県	津市 一部	砂防計画	数値図化 写真地図作成(デジタルオルソ)	2500 2500	4.61km <sup>2</sup>	三重県津建設事務所 助言 E0040	株式会社オオバ	H29.5.1 H29.9.29
三重県	四日市市 一部	その他	基準点測量	3級	2点	三重県企業庁北勢水道事務所 助言 E0024	株式会社富士測量	H29.5.8 H29.9.11
三重県	四日市市 一部	総合計画	復旧測量(基準点)	3級	1点	三重県四日市市 助言 E0027	有限会社アイルコンサルタンツ	H29.5.8 H29.8.31
三重県	亀山市 一部 鈴鹿市 一部 津市 一部	河川計画	水準測量 航空レーザ測量 河川測量 定期縦横断面測量	3級 500	35km <sup>2</sup> 34km <sup>2</sup>	中部地方整備局三重河川国道事務所 助言 E0245	アジア航測株式会社	H29.6.29 H30.2.23
三重県	尾鷲市 一部	砂防計画	基準点測量	3級	2点	三重県尾鷲建設事務所 助言 E0108	株式会社カギテック	H29.7.12 H29.11.30
三重県	桑名市 一部	河川計画	基準点測量	1級	1点	中部地方整備局木曾川下流河川事務所 助言 E0120	三重測量設計株式会社	H29.7.25 H29.8.31
三重県	津市 一部 大台町 一部	森林計画	航空レーザ測量	500	3km <sup>2</sup>	三重県林業研究所 助言 E0150	中日本航空株式会社	H29.7.26 H29.11.30
三重県	亀山市 一部	下水道計画	基準点測量	3級	4点	三重県亀山市 助言 E0133	株式会社若鈴	H29.8.7 H30.2.28
三重県	四日市市 一部	港湾計画	基準点測量	3級	2点	四日市港管理組合 助言 E0144	岡本測量設計株式会社	H29.8.7 H29.11.15
三重県	津市 一部	海岸保全	基準点測量 基準点測量 基準点測量	2級 3級 4級	4点 2点 16点	三重県津建設事務所 助言 E0172	株式会社山川測量設計コンサル	H29.8.7 H30.1.15
三重県	津市 一部	地籍調査	基準点測量	4級	31点	三重県津市 助言 E0305	株式会社信榮企画	H29.9.19 H30.1.26
三重県	鈴鹿市 一部	基準点管理	基準点測量	3級	1点	三重県鈴鹿市 助言 E0199	有限会社平井測量	H29.9.20 H29.11.10
三重県	四日市市 一部	砂防計画	数値図化	2500	4.61km <sup>2</sup>	三重県四日市建設事務所 助言 E0210	いであ株式会社	H29.9.27 H29.12.25
三重県	川越町 一部 朝日町 一部 木曾岬町 一部 鈴鹿市 一部 桑名市 一部 四日市市 一部	地盤変動調査	水準測量	1級	74.2km	三重県 助言 E0129	三重測量設計株式会社	H29.10.1 H30.3.12
三重県	熊野市 一部	河川管理	基準点測量	2級	2点	三重県 助言 E0340	株式会社太紀企画	H29.10.17 H30.1.4
三重県	伊勢市 一部	下水道計画	基準点測量 基準点測量	2級 4級	4点 40点	三重県伊勢建設事務所 助言 E0250	株式会社栄和コンサルタンツ	H29.10.20 H30.1.17
三重県	津市 一部	地籍調査	基準点測量 基準点測量	3級 4級	2点 15点	三重県津市 助言 E0384	株式会社信榮企画	H29.11.22 H30.3.23
三重県	菟野町 一部	文化財調査	基準点測量 水準測量	2級 3級	2点 1点	三重県菟野町 助言 E0359	株式会社中部測量設計	H30.1.9 H30.3.30
三重県	津市 一部	地籍調査	基準点測量	4級	25点	三重県津市 助言 E0403	株式会社北斗エス・イー・シー	H30.2.1 H30.2.28
愛知県	蟹江町 一部 大治町 一部 あま市 一部 北名古屋 一部 清須市 一部 春日井市 一部 瀬戸市 一部 名古屋 一部 土岐市 一部 瑞浪市 一部 多治見市 一部	河川管理	航空レーザ測量	1000	222.1km <sup>2</sup>	中部地方整備局庄内川河川事務所 助言 E0011	株式会社バスコ	H29.4.17 H29.11.30
岐阜県	名古屋 一部 清須市 一部 大治町 一部 あま市 一部 春日井市 一部 瀬戸市 一部 多治見市 一部 土岐市 一部	河川管理	水準測量	3級	140km	中部地方整備局庄内川河川事務所 助言 E0248	中部復建株式会社 株式会社中部テック 株式会社テイコク	H28.11.7 H29.2.28
愛知県	新城市 一部 豊川市 一部 浜松市 一部	道路管理	基準点測量 基準点測量 基準点測量 基準点測量	1級 2級 1級(TKY2JGD) 2級(TKY2JGD)	2点 27点 7点 12点	中日本高速道路株式会社名古屋支社豊川工事事務所 助言 E0388	大日コンサルタント株式会社	H29.1.6 H29.11.1
岐阜県	養老町 一部 笠松町 一部 瑞穂市 一部 大垣市 一部 稲沢市 一部 江南市 一部 一宮市 一部	地盤変動調査	水準測量	1級	91.8km	中部地方整備局木曾川上流河川事務所 助言 E0201	株式会社メイホーエンジニアリング	H29.9.25 H30.3.21
岐阜県	海津市 一部 桑名市 一部	河川計画	基準点測量 基準点測量	1級 3級	1点 9点	中部地方整備局木曾川下流河川事務所 助言 E0348	三重測量設計株式会社	H29.12.11 H30.3.16
三重県	木曾岬町 一部 桑名市 一部 岐阜県 養老町 一部 羽島市 一部 海津市 一部 愛知県 愛西市 一部	地盤変動調査	水準測量	1級	185km	中部地方整備局木曾川下流河川事務所 助言 E0087	三重測量設計株式会社	H28.10.1 H29.3.10
三重県	桑名市 一部 木曾岬町 一部 岐阜県 羽島市 一部 養老町 一部 海津市 一部 愛知県 愛西市 一部	地盤変動調査	水準測量	1級	185km	中部地方整備局木曾川下流河川事務所 助言 E0134	三重測量設計株式会社	H29.10.1 H30.3.16

近畿地方

都道府県名	測量地域	測量目的	測量種別	縮尺・等級	事業量	測量計画機関(助言番号)	測量作業機関	実施時期
滋賀県	大津市 一部	その他	基準点測量	4級	372点	法務省大津地方務局 助言 F0259	田中測量事務所	H26.11.25 H28.2.28
滋賀県	長浜市 一部	その他	基準点測量	2級	4点	滋賀県長浜土木事務所 助言 F0271	村上興業株式会社	H27.10.3 H28.2.29
滋賀県	大津市 一部	その他	基準点測量	2級	6点	滋賀県大津市 助言 F0434	有限会社井門測量	H28.2.20 H28.4.11
滋賀県	草津市 全域	固定資産	数値撮影(デジタル) 同時調整 水準測量 写真地図作成(デジタル オルソ) 修正測量	地上画素寸法 5.5cm 500 3級 500 500	67.82km <sup>2</sup> 67.82km <sup>2</sup> 6点 67.82km <sup>2</sup>	滋賀県草津市 助言 F0001	株式会社パスコ 滋賀支店	H28.4.5 H29.3.31
滋賀県	高島市 一部	その他	基準点測量	2級	3点	防衛省近畿中部防衛局 助言 F0009	株式会社国土開発センター 大阪支店	H28.4.14 H28.8.31
滋賀県	大津市 一部	砂防計画	数値図化	2500	1.72km <sup>2</sup>	滋賀県大津土木事務所 助言 F0005	復建調査設計株式会社	H28.4.18 H29.2.28
滋賀県	大津市 一部	砂防計画	数値図化	2500	2.23km <sup>2</sup>	滋賀県大津土木事務所 助言 F0006	復建調査設計株式会社	H28.4.18 H29.2.28
滋賀県	大津市 一部	その他	基準点測量	2級	4点	滋賀県大津市 助言 F0116	近畿設計測量株式会社	H28.6.1 H28.9.30
滋賀県	甲良町 全域	都市計画	数値撮影(デジタル) 同時調整 数値図化 写真地図作成(デジタル オルソ) 数値図化	地上画素寸法 5.5cm 500 2500 500 10000	13.63km <sup>2</sup> 13.63km <sup>2</sup> 13.63km <sup>2</sup> 13.63km <sup>2</sup> 13.63km <sup>2</sup>	滋賀県甲良町 助言 F0042	株式会社パスコ 滋賀支店	H28.6.9 H29.12.15
滋賀県	長浜市 一部 栗東市 一部 甲賀市 一部 高島市 一部	道路管理	基準点測量 基準点測量 数値撮影(デジタル) 同時調整 数値図化 写真地図作成(デジタル オルソ) MMS計測 修正測量 水準測量	2級 3級 地上画素寸法 7cm 500 500 500 500 500 簡級	2点 16点 0.87km <sup>2</sup> 0.87km <sup>2</sup> 0.87km <sup>2</sup> 0.87km <sup>2</sup> 10.75km 10.75km 15km	近畿地方整備局滋賀国道事務所 助言 F0064	国際航業株式会社 滋賀営業所	H28.6.24 H29.1.31
滋賀県	豊郷町 全域	固定資産	数値撮影(デジタル) 同時調整 写真地図作成(デジタル オルソ)	地上画素寸法 11cm 1000 1000	7.8km <sup>2</sup> 7.8km <sup>2</sup> 7.8km <sup>2</sup>	滋賀県豊郷町 助言 F0054	株式会社パスコ 滋賀支店	H28.6.28 H29.3.31
滋賀県	湖南市 一部 野洲市 一部 栗東市 一部 守山市 一部 大津市 一部	河川計画	数値撮影(デジタル) 同時調整 写真地図作成(デジタル オルソ)	地上画素寸法 14cm 1000 1000	103km <sup>2</sup> 103km <sup>2</sup> 103km <sup>2</sup>	近畿地方整備局琵琶湖河川事務所 助言 F0229	株式会社かんこう	H28.7.7 H28.12.20
滋賀県	愛荘町 全域 竜王町 全域 日野町 全域 東近江市 全域 近江八幡市 全域	固定資産	数値撮影(デジタル) 同時調整 写真地図作成(デジタル オルソ)	地上画素寸法 10cm 1000 1000	519.91km <sup>2</sup> 519.91km <sup>2</sup> 519.91km <sup>2</sup>	滋賀県東近江市 助言 F0121	朝日航洋株式会社	H28.7.12 H29.3.27
滋賀県	甲賀市 一部	道路計画	数値撮影(デジタル) 同時調整 数値図化	地上画素寸法 12cm 1000 1000	37.43km <sup>2</sup> 37.43km <sup>2</sup> 5.51km <sup>2</sup>	滋賀県甲賀土木事務所 助言 F0096	株式会社ウエスコ	H28.7.14 H28.12.16
滋賀県	甲賀市 全域	固定資産	数値撮影(デジタル) 同時調整 写真地図作成(デジタル オルソ)	地上画素寸法 11cm 1000 1000	481.6km <sup>2</sup> 481.6km <sup>2</sup> 481.6km <sup>2</sup>	滋賀県甲賀市 助言 F0073	株式会社パスコ 滋賀支店	H28.7.19 H29.2.28
滋賀県	湖南市 全域	都市計画	修正測量 修正測量 修正測量	1000 2500 10000	70.4km <sup>2</sup> 70.4km <sup>2</sup> 70.4km <sup>2</sup>	滋賀県湖南市 助言 F0136	国際航業株式会社 滋賀営業所	H28.8.18 H29.2.28
滋賀県	大津市 全域	その他	数値撮影(デジタル) 同時調整 写真地図作成(デジタル オルソ) 修正測量 修正測量 修正測量	地上画素寸法 11cm 1000 1000 2500 1000 500	374.06km <sup>2</sup> 374.06km <sup>2</sup> 374.06km <sup>2</sup> 25km 6km 20km	滋賀県大津市 助言 F0114	株式会社パスコ 滋賀支店	H28.8.24 H29.3.24
滋賀県	大津市 一部	その他	基準点測量 基準点測量	3級 4級	6点 524点	法務省大津地方務局 助言 F0326	田中測量事務所	H28.8.25 H29.2.28
滋賀県	野洲市 全域	固定資産	数値撮影(デジタル) 同時調整	地上画素寸法 12cm 1000	60.53km <sup>2</sup> 60.53km <sup>2</sup>	滋賀県野洲市 助言 F0164	株式会社パスコ 滋賀支店	H28.9.16 H29.3.31
滋賀県	彦根市 一部	その他	基準点測量	4級	34点	滋賀県彦根市 助言 F0231	株式会社パスコ 滋賀支店	H28.10.20 H29.3.24
滋賀県	栗東市 一部	道路計画	MMS計測	500	382.5km <sup>2</sup>	滋賀県栗東市 助言 F0256	株式会社パスコ 滋賀支店	H28.11.1 H29.3.31
滋賀県	草津市 全域	都市計画	修正測量	2500	48.65km <sup>2</sup>	滋賀県草津市 助言 F0257	アジア航測株式会社 滋賀営業所	H28.11.1 H29.2.28
滋賀県	守山市 一部	道路計画	基準点測量 基準点測量 水準測量	2級 3級 3級	3点 3点 8km 1点	滋賀県南部土木事務所 助言 F0303	有限会社エース測量設計	H28.11.10 H29.3.21
滋賀県	大津市 一部	砂防計画	数値図化	2500	2.61km <sup>2</sup>	滋賀県大津土木事務所 助言 F0286	復建調査設計株式会社	H28.11.16 H29.7.28

近畿地方

都道府県名	測量地域	測量目的	測量種別	縮尺・等級	事業量	測量計画機関(助言番号)	測量作業機関	実施時期
滋賀県	米原市 一部	その他	基準点測量 基準点測量	2級 3級	2点 3点	滋賀県長浜土木事務所 助言 F0341	株式会社白川測量設計事務所	H28.11.21 H29.1.31
滋賀県	東近江市 一部	その他	基準点測量	2級	3点	滋賀県東近江土木事務所 助言 F0422	村上興業株式会社	H28.12.9 H29.3.17
滋賀県	大津市 一部	砂防計画	数値図化	2500	4.46km <sup>2</sup>	滋賀県大津土木事務所 助言 F0339	株式会社パスコ 滋賀支店	H28.12.15 H29.10.31
滋賀県	愛荘町 一部	道路台帳	MMS計測 修正測量	500 1000	3.3km 3.3km	滋賀県愛荘町 助言 F0363	株式会社パスコ 滋賀支店	H28.12.22 H29.2.28
滋賀県	野洲市 一部	道路台帳	MMS計測 修正測量	500 1000	0.8km 0.8km	滋賀県野洲市 助言 F0373	株式会社パスコ 滋賀支店	H28.12.26 H29.3.20
滋賀県	栗東市 全域	固定資産	数値撮影(デジタル) 同時調整 写真地図作成(デジタル オルソ)	地上画素寸法 11cm 1000 1000	52.69km <sup>2</sup> 52.69km <sup>2</sup> 52.69km <sup>2</sup>	滋賀県栗東市 助言 F0377	株式会社パスコ 滋賀支店	H28.12.27 H29.3.31
滋賀県	彦根市 一部	道路台帳	MMS計測 修正測量	500 500	5.3km 5.3km	滋賀県彦根市 助言 F0382	株式会社パスコ 滋賀支店 金城測量設計株式会社	H28.12.28 H29.3.24
滋賀県	東近江市 一部	その他	基準点測量	2級	2点	滋賀県東近江土木事務所 助言 F0424	橋本技術株式会社	H29.1.10 H29.3.17
滋賀県	竜王町 一部	道路台帳	修正測量	1000	2.2km	滋賀県竜王町 助言 F0397	株式会社パスコ 滋賀支店	H29.1.11 H29.3.21
滋賀県	大津市 一部	その他	基準点測量	3級	2点	滋賀県大津市 助言 F0453	京津測量株式会社	H29.2.1 H29.3.31
滋賀県	大津市 一部	その他	復旧測量(基準点)	4級	6点	滋賀県大津市 助言 F0456	前田測量	H29.2.2 H29.2.28
滋賀県	大津市 一部	砂防計画	数値図化	2500	2.68km <sup>2</sup>	滋賀県大津土木事務所 助言 F0496	国際航業株式会社 滋賀営業所	H29.3.21 H29.10.3
滋賀県	高島市 一部	砂防計画	基準点測量	2級	3点	滋賀県高島土木事務所 助言 F0499	近畿設計測量株式会社	H29.3.27 H29.5.31
滋賀県	大津市 一部	その他	基準点測量 基準点測量 基準点測量	2級 3級 4級	4点 5点 159点	法務省大津地方務局 助言 F0046	田中測量事務所	H29.5.1 H29.8.30
滋賀県	長浜市 一部	道路計画	基準点測量 基準点測量	3級 4級	3点 21点	滋賀県長浜土木事務所 助言 F0073	有限会社エース測量設計	H29.6.2 H29.10.31
滋賀県	長浜市 一部	河川計画	基準点測量 基準点測量	2級 3級	6点 2.9km 2点	滋賀県長浜土木事務所 助言 F0066	株式会社新明	H29.7.7 H29.10.31
滋賀県	彦根市 一部	道路計画	基準点測量 基準点測量	2級 3級	1点 1点	滋賀県湖東農業農村振興事務所	株式会社湖東測図	H29.7.10 H29.10.31
滋賀県	高島市 一部	その他	基準点測量 水準測量	2級 3級	2点 1点	滋賀県高島土木事務所 助言 F0107	株式会社新明	H29.7.11 H29.10.30
滋賀県	大津市 一部	道路計画	基準点測量	2級	2点	西日本高速道路株式会社関西支社その他 助言 F0106	株式会社アース	H29.7.26 H29.9.30
滋賀県	高島市 一部	その他	基準点測量 基準点測量	2級 3級	1点 1点	滋賀県高島土木事務所 助言 F0173	株式会社オースギ	H29.7.27 H29.12.20
滋賀県	近江八幡市 一部	農道計画	基準点測量	2級	4点	滋賀県近江八幡市 助言 F0199	村上興業株式会社	H29.8.10 H30.2.28
滋賀県	長浜市 一部	固定資産	数値撮影(デジタル)	地上画素寸法 15cm(DMC II 230)	348km <sup>2</sup>	滋賀県長浜市 助言 F0189	朝日航洋株式会社	H29.9.1 H29.11.30
滋賀県	野洲市 一部 守山市 一部 草津市 一部 近江八幡市 一部	その他	水準測量	3級	35.3km	独立行政法人水資源機構琵琶湖開発総合管理所 助言 F0148	株式会社アスコ大東	H29.9.4 H30.2.28
滋賀県	大津市 一部	道路台帳	基準点測量 基準点測量	3級 4級	5点 129点	滋賀県大津市 助言 F0179	正和設計株式会社	H29.9.7 H29.11.30
滋賀県	野洲市 全域	固定資産	数値撮影(デジタル) 同時調整 写真地図作成(デジタル オルソ)	地上画素寸法 12cm(UCXp又はUCFp) 1000	60.53km <sup>2</sup> 60.53km <sup>2</sup>	滋賀県野洲市 助言 F0218	株式会社パスコ 滋賀支店	H29.9.25 H30.3.31
滋賀県	栗東市 一部	河川管理	復旧測量(基準点)	2級	1点	近畿地方整備局琵琶湖河川事務所 助言 F0217	株式会社サンキ	H29.9.26 H29.11.30
滋賀県	大津市 一部	その他	基準点測量	2級	1点	滋賀県大津市 助言 F0335	京津測量株式会社	H29.10.19 H30.3.30
滋賀県	長浜市 一部	道路計画	基準点測量	3級	3点	滋賀県長浜土木事務所 助言 F0406	株式会社鈴鹿設計事務所	H29.11.9 H30.3.28
滋賀県	守山市 全域	固定資産	数値撮影(デジタル) 同時調整 写真地図作成(デジタル オルソ)	地上画素寸法 7.8cm(DMC II 230) 500 500	55.74km <sup>2</sup> 55.74km <sup>2</sup> 55.74km <sup>2</sup>	滋賀県守山市 助言 F0326	朝日航洋株式会社	H29.11.10 H30.2.28
滋賀県	栗東市 全域	固定資産	数値撮影(デジタル) 同時調整 写真地図作成(デジタル オルソ)	地上画素寸法 11cm 1000 1000	52.69km <sup>2</sup> 52.69km <sup>2</sup> 52.69km <sup>2</sup>	滋賀県栗東市 助言 F0401	株式会社パスコ 滋賀支店	H29.12.12 H30.3.24
京都府	京都市 一部	その他	既成図数値化 地形図等成果の座標補正	500 500	21km <sup>2</sup> 21km <sup>2</sup>	京都府京都市 助言 F0244	株式会社吹上技研コンサルタント 株式会社ユーズ	H25.11.1 H25.12.27
京都府	京都市 全域	その他	既成図数値化 現地測量(数値地形図作成)	500 500	18.4km <sup>2</sup> 18.4km <sup>2</sup>	京都府京都市 助言 F0042	内外エンジニアリング株式会社 株式会社和田測量設計事務所	H26.5.27 H26.12.26
京都府	京都市 一部	基準点管理	基準点測量	2級	11点	京都府京都市 助言 F0039	株式会社エスト	H26.10.1 H27.6.30
京都府	京都市 一部	その他	基準点測量 基準点測量 基準点測量 水準測量	2級 3級 4級 2級	2点 8点 147点 5.7km 1点	防衛省近畿中部防衛局 助言 F0314	中央開発株式会社 関西支社	H26.11.19 H26.12.31



近畿地方

都道府県名	測量地域	測量目的	測量種別	縮尺・等級	事業量	測量計画機関(助言番号)	測量作業機関	実施時期
京都府	向日市 全域	固定資産	数値撮影(デジタル) 同時調整	地上画素寸法 8cm 1000	7.67km <sup>2</sup> 7.67km <sup>2</sup>	京都府向日市 助言 F0271	株式会社パスコ 京都支店	H26.12.2 H27.3.31
京都府	京都市 全域	その他	既成図数値化 現地測量(数値地形図作成)	500 500	10.1km <sup>2</sup> 24.4km <sup>2</sup>	京都府京都市 助言 F0158	第一測量設計株式会社 株式会社田中測量設計事務所	H27.5.19 H27.12.28
京都府	京都市 一部	その他	基準点測量 基準点測量 基準点測量 基準点測量 基準点測量	1級 2級 3級 1級 2級 3級	204点 525点 2794点 24点 88点 480点	京都府京都市 助言 F0071	牧草総合設計株式会社	H27.9.25 H29.3.31
京都府	京都市 一部	基準点管理	復旧測量(基準点) 復旧測量(基準点) 復旧測量(基準点)	1級 2級 3級	1点 4点 4点	京都府京都市 助言 F0429	牧草総合設計株式会社	H27.9.25 H28.4.28
京都府	宮津市 一部 綾部市 一部	その他	航空レーザ測量	500	48.79km <sup>2</sup>	近畿地方整備局福知山河川国道事務所 助言 F0074	中日本航空株式会社	H28.6.4 H28.11.30
京都府	亀岡市 一部	土地区画整理	基準点測量 基準点測量 水準測量 水準測量	3級 4級 3級 4級	6点 63点 1.4km 2点 4.6km	亀岡市高野林・小林土地区画整理組合設立準備委員会 助言 F0045	昭和株式会社 関西支社	H28.6.15 H28.10.31
京都府	福知山市 一部	道路計画	基準点測量 基準点測量	2級 3級	3点 4点	近畿地方整備局福知山河川国道事務所 助言 F0052	株式会社エイト日本技術開発	H28.6.22 H28.9.30
京都府	向日市 一部 長岡京市 一部 大山崎町 一部	その他	修正測量	500	7.06km	京都府乙訓土木事務所 助言 F0063	内外エンジニアリング株式会社	H28.7.1 H28.9.30
京都府	京都市 一部	都市計画	修正測量	2500	32.4km <sup>2</sup>	京都府京都市 助言 F0281	株式会社八州 京都営業所	H28.8.30 H29.3.15
京都府	京丹後市 一部 綾部市 一部	道路管理	数値撮影(デジタル) 同時調整 MMS計測 写真地図作成(デジタルオルソ) 数値図化	地上画素寸法 6cm 500 500 500 500	13.23km <sup>2</sup> 13.23km <sup>2</sup> 37.8km <sup>2</sup> 13.23km <sup>2</sup> 2.26km <sup>2</sup>	近畿地方整備局福知山河川国道事務所 助言 F0218	国際航業株式会社 京都支店	H28.10.12 H29.3.10
京都府	京都市 一部	基準点管理	復旧測量(基準点) 復旧測量(基準点)	2級 3級	6点 4点	京都府京都市 助言 F0294	株式会社設計京北	H28.10.14 H29.3.15
京都府	城陽市 一部	道路計画	基準点測量 基準点測量	2級 3級	4点 9点	西日本高速道路株式会社関西支社新名神京都事務所 助言 F0206	株式会社エイト日本技術開発	H28.10.17 H29.1.19
京都府	京都市 一部	その他	基準点測量 基準点測量	3級 4級	2点 157点	法務省京都地方務局 助言 F0254	バイオニア測量設計株式会社	H28.10.24 H29.2.28
京都府	京丹後市 一部	その他	基準点測量	2級	1点	防衛省近畿中部防衛局 助言 F0262	株式会社鈴鹿設計事務所	H28.10.26 H29.2.28
京都府	宇治市 一部	その他	基準点測量	4級	253点	法務省京都地方務局 助言 F0253	バイオニア測量設計株式会社	H28.11.1 H29.2.28
京都府	京都市 一部	その他	水準測量	2級	61.6km 43点	京都府京都市 助言 F0296	株式会社ケイズ	H28.11.9 H28.12.9
京都府	久御山町 一部 宇治市 一部 京都市 一部	河川管理	水準測量	3級	40km	近畿地方整備局淀川河川事務所	塩見測量設計株式会社	H28.11.15 H29.3.20
京都府	京都市 一部	総合計画	数値撮影(デジタル) 数値撮影(デジタル) 同時調整	地上画素寸法 15cm 地上画素寸法 20cm 2500	350.74km <sup>2</sup> 800km <sup>2</sup> 1150.74km <sup>2</sup>	京都府京都市 助言 F0306	写測エンジニアリング株式会社	H28.11.17 H29.3.31
京都府	城陽市 一部	基準点管理	基準点測量	3級	1点	京都府城陽市 助言 F0381	株式会社パスコ 京都支店	H28.12.28 H29.3.31
京都府	木津川市 一部	道路台帳	MMS計測 修正測量 修正測量	500 500 1000	15.8km 7.8km 8km	京都府木津川市 助言 F0427	株式会社パスコ 京都支店	H29.1.24 H29.3.24
京都府	京都市 一部	その他	基準点測量 基準点測量	2級 4級	3点 15点	宮内庁京都事務所 助言 F0429	株式会社アスカ	H29.1.24 H29.3.16
京都府	京都市 一部 久御山町 一部	河川管理	基準点測量 基準点測量	2級 3級	1点 1点	近畿地方整備局淀川河川事務所 助言 F0459	塩見測量設計株式会社	H29.1.30 H29.3.20
京都府	城陽市 一部	道路計画	基準点測量	2級	3点	京都府城陽市 助言 F0486	浅田測量設計株式会社	H29.3.1 H29.3.31
京都府	舞鶴市 一部	ほ場整備	基準点測量 基準点測量 基準点測量	1級 3級 4級	2点 10点 13点	京都府舞鶴市 助言 F0500	株式会社アズクリエイト	H29.4.1 H29.6.30
京都府	京丹後市 一部	道路計画	基準点測量	2級	4点	京都府丹後土木事務所 助言 F0508	株式会社オルサム	H29.4.3 H29.10.31
京都府	城陽市 一部 八幡市 一部 京田辺市 一部 木津川市 一部 井手町 一部 精華町 一部	河川管理	水準測量 水準測量 復旧測量(基準点) 復旧測量(基準点)	3級 2級 2級 3級	64km 7km 1点 4点	近畿地方整備局淀川河川事務所 助言 F0028	牧草総合設計株式会社	H29.4.24 H29.8.31
京都府	大山崎町 全域	固定資産	数値撮影(デジタル) 同時調整 写真地図作成(デジタルオルソ)	地上画素寸法 12cm 1000 1000	5.97km <sup>2</sup> 5.97km <sup>2</sup> 5.97km <sup>2</sup>	京都府大山崎町 助言 F0022	朝日航洋株式会社	H29.5.2 H30.3.31
京都府	長岡京市 全域 大山崎町 全域	固定資産	数値撮影(デジタル) 同時調整 写真地図作成(デジタルオルソ)	地上画素寸法 12cm(DMC II) 1000 1000	19.18km <sup>2</sup> 19.18km <sup>2</sup> 19.18km <sup>2</sup>	京都府長岡京市 助言 F0024	朝日航洋株式会社	H29.5.2 H30.3.19

近畿地方

都道府県名	測量地域	測量目的	測量種別	縮尺・等級	事業量	測量計画機関(助言番号)	測量作業機関	実施時期
京都府	八幡市 一部	その他	基準点測量	4級	21点	都市再生機構西日本支社 助言 F0033	株式会社エハラ	H29.5.15 H29.8.31
京都府	向日市 一部 長岡京市 一部 大山崎町 一部	その他	修正測量	500	2.09km	京都府乙訓土木事務所 助言 F0049	内外エンジニアリング株式 会社	H29.6.5 H29.9.30
京都府	京都市 一部	土地区画 整理	基準点測量 復旧測量(基 準点) 基準点測量	3級 3級 4級	4点 1点 335点	京都府京都市 助言 F0048	牧草総合設計株式会社	H29.6.6 H29.9.15
京都府	綾部市 一部	道路計画	基準点測量	2級	3点	京都府中丹東土木事務所 助言 F0132	株式会社マテイコンサル tant	H29.7.21 H29.11.17
京都府	綾部市 一部	道路計画	基準点測量	2級	2点	京都府中丹東土木事務所 助言 F0146	株式会社吹上技研コン サルタント	H29.7.21 H29.12.17
京都府	舞鶴市 一部	道路計画	基準点測量	2級	5点	京都府中丹東土木事務所 助言 F0178	株式会社京都インクス	H29.9.7 H29.12.23
京都府	久御山町 一部	土地区画 整理	基準点測量 その他	4級 500	28点 0.06km <sup>2</sup>	久御山町佐山土地区画整理組 合 助言 F0261	株式会社かんこう	H29.10.1 H30.3.31
京都府	京都市 一部	その他	基準点測量	4級	166点	法務省京都地方務局 助言 F0309	パイオニア測量設計株式 会社	H29.11.15 H30.2.28
京都府	久御山町 全域	都市計画	修正測量 修正測量	1000 2500	13.86km <sup>2</sup> 13.86km <sup>2</sup>	京都府久御山町 助言 F0435	株式会社パスコ 京都支 店	H29.12.27 H30.3.16
京都府	城陽市 一部	基準点管 理	基準点測量	2級	3点	京都府城陽市 助言 F0441	株式会社パスコ 京都支 店	H30.1.5 H30.3.30
大阪府	大東市 一部	基準点管 理	基準点測量 基準点測量 基準点測量	2級 3級 4級	1点 1点 1点	大阪府大東市 助言 F0391	有限会社富田測量設計	H24.2.23 H24.3.30
大阪府	和泉市 一部	地籍調査	基準点測量 基準点測量	1級 3級	3点 10点	大阪府鳳土木事務所 助言 F0208	株式会社フィールド	H24.11.1 H25.2.28
大阪府	松原市 一部	道路管理	復旧測量(基 準点)	3級	6点	大阪府松原市 助言 F0003	株式会社システムサー ベイ	H25.4.1 H25.4.30
大阪府	茨木市 一部	ダム計画	基準点測量 基準点測量	3級 4級	2点 2点	大阪府安威川ダム建設事務所 助言 F0080	橋本技術株式会社	H25.6.13 H25.12.16
大阪府	松原市 一部	基準点管 理	復旧測量(基 準点) 復旧測量(基 準点)	2級 3級	1点 4点	大阪府松原市 助言 F0517	ジオテクニカル株式会社	H26.3.17 H26.4.30
大阪府	摂津市 一部	道路計画	基準点測量	4級	5点	大阪府吹田市 助言 F0161	株式会社 シンヨウ	H26.7.4 H27.3.20
大阪府	箕面市 一部	道路計画	基準点測量 基準点測量	2級 3級	3点 6点	大阪府箕面整備事務所 助言 F0079	林測量技術コンサルタン ト株式会社	H26.7.16 H26.8.29
大阪府	東大阪市 一部	その他	基準点測量	3級	9点	大阪府東大阪市 助言 F0401	江原登記測量事務所	H26.8.12 H27.3.24
大阪府	岬町 一部 熊取町 一部 泉南市 一部	その他	基準点測量	4級	22点	大阪府岸和田土木事務所 助言 F0407	株式会社ハンシン	H27.2.20 H27.3.13
大阪府	松原市 一部	その他	基準点測量 基準点測量	2級 3級	1点 2点	大阪府松原市 助言 F0006	ジオテクニカル株式会社	H27.3.5 H27.4.30
大阪府	四條畷市 一部 大東市 一部	その他	基準点測量 基準点測量 基準点測量 現地測量(数 値地形図作 成)	2級 4級 4級 250	3点 4点 37点 0.078km <sup>2</sup>	大阪府枚方土木事務所 助言 F0179	株式会社ムロガ	H27.7.17 H28.2.29
大阪府	堺市 一部	その他	基準点測量 基準点測量 基準点測量 現地測量(数 値地形図作 成)	2級 3級 4級 1000	2点 3点 8点 0.1km <sup>2</sup>	大阪府鳳土木事務所 助言 F0159	株式会社淀川アクテス	H27.7.22 H27.11.30
大阪府	枚方市 一部	都市計画	基準点測量 基準点測量 現地測量(数 値地形図作 成)	3級 4級 500	4点 44点 0.09km <sup>2</sup>	枚方市楠葉中之芝土地区画整 理組合 助言 F0074	株式会社オオバ 大阪支 店	H27.7.23 H29.7.31
大阪府	豊中市 一部	河川管理	基準点測量 基準点測量	4級 4級	22点 37点	大阪府池田土木事務所 助言 F0190	有限会社野辺測量設計 事務所	H27.7.24 H29.2.28
大阪府	池田市 一部 箕面市 一部 豊能町 一部	河川管理	基準点測量 基準点測量	2級 4級	4点 22点	大阪府池田土木事務所 助言 F0221	株式会社ワイテック 大 阪事務所	H27.9.18 H28.2.29
大阪府	全域	その他	水準測量	1級	140km	大阪府 助言 F0141	テクノサポート株式会社 大阪支店	H27.10.5 H28.2.29
大阪府	堺市 一部	その他	基準点測量 現地測量(数 値地形図作 成)	4級 500	7点 0.004km <sup>2</sup>	大阪府鳳土木事務所 助言 F0298	株式会社ヤマキ	H27.11.10 H28.1.29
大阪府	太子町 一部 大阪狭山市 一部 藤井寺市 一部 河内長野市 一部 富田林市 一部	その他	基準点測量 基準点測量	2級 4級	3点 65点	大阪府富田林土木事務所 助言 F0292	株式会社サンヨーナイス	H27.11.24 H28.2.29
大阪府	吹田市 一部	地籍調査	基準点測量	4級	25点	大阪府吹田市 助言 F0421	株式会社水成コンサル tant	H28.1.4 H28.3.11
大阪府	大阪市 全域	その他	修正測量	500	24km	大阪府大阪市 助言 F0469	株式会社アスコ大東	H28.4.27 H29.3.31
大阪府	枚方市 一部	道路計画	基準点測量 基準点測量 路線測量	3級 4級 250	4点 57点 0.12km <sup>2</sup>	大阪府枚方土木事務所 助言 F0025	林測量技術コンサルタン ト株式会社	H28.5.17 H28.12.19
大阪府	枚方市 一部	その他	数値図化 修正測量 修正測量	500 500 2500	0.45km 9.55km 10km	大阪府枚方市 助言 F0124	国際航業株式会社 大 阪支店	H28.5.19 H29.2.28
大阪府	泉大津市 一部	道路管理	基準点測量 基準点測量	3級 4級	10点 51点	大阪府泉大津市 助言 F0046	中央復建コンサルタンツ 株式会社	H28.6.17 H30.3.31
大阪府	大阪市 一部	河川計画	基準点測量 数値図化 河川測量	4級 250 その他	58点 0.085km <sup>2</sup> 2.45km	大阪府西大阪治水事務所 助言 F0083	株式会社オーエス	H28.6.28 H28.10.31
大阪府	池田市 一部	河川管理	基準点測量 基準点測量	2級 4級	2点 42点	大阪府池田土木事務所 助言 F0132	株式会社アイ・エス	H28.7.8 H29.2.28
大阪府	箕面市 一部	河川管理	基準点測量	4級	56点	大阪府池田土木事務所 助言 F0133	ジオテクニカル株式会社	H28.7.8 H29.2.28
大阪府	大阪市 一部 豊中市 一部	河川管理	基準点測量	4級	43点	大阪府池田土木事務所 助言 F0111	株式会社森本測量設計	H28.7.11 H29.2.28

近畿地方

都道府県名	測量地域	測量目的	測量種別	縮尺・等級	事業量	測量計画機関(助言番号)	測量作業機関	実施時期
大阪府	堺市 一部 松原市 一部	道路計画	基準点測量	4級	38点	大阪府富田林土木事務所 助言 F0145	株式会社濱田設計測量事務所	H28.7.12 H29.2.28
大阪府	吹田市 一部	河川管理	基準点測量	4級	48点	大阪府池田土木事務所 助言 F0162	有限会社野辺測量設計事務所	H28.7.12 H29.2.28
大阪府	四條畷市 一部	その他	基準点測量 基準点測量 現地測量(数値地形図作成)	2級 4級 250	6点 56点 0.106km <sup>2</sup>	大阪府枚方土木事務所 助言 F0154	株式会社三共コンサルタン	H28.7.15 H29.2.28
大阪府	富田林市 一部	その他	基準点測量 基準点測量 現地測量(数値地形図作成)	2級 4級 250	4点 39点 0.067km <sup>2</sup>	大阪府富田林土木事務所 助言 F0191	有限会社田村測量設計	H28.7.20 H29.2.28
大阪府	東大阪市 全域	道路管理	既成図数値化 地形図等成果の座標補正	1000 1000	88.3km 88.3km	大阪府東大阪市 助言 F0156	株式会社ジオテクノ関西	H28.7.22 H29.3.31
大阪府	和泉市 一部	河川管理	基準点測量 基準点測量 現地測量(数値地形図作成)	3級 4級 250	2点 22点 0.05km <sup>2</sup>	大阪府鳳土木事務所 助言 F0161	北摂企画測量有限会社 柏原支店	H28.7.25 H29.2.15
大阪府	河内長野市 一部	その他	基準点測量 基準点測量	2級 4級	2点 36点	大阪府南河内農と緑の総合事務所 助言 F0091	泉州測地株式会社	H28.8.1 H29.3.15
大阪府	枚方市 一部	その他	水準測量	1級	3.1km 1点	大阪府枚方市 助言 F0142	株式会社北斗エンジニアリング	H28.8.4 H29.3.21
大阪府	豊能町 全域	その他	既成図数値化 地形図等成果の座標補正 修正測量 修正測量 MMS計測	1000 1000 1000 2500 500	148.7km 148.7km 148.7km 148.7km 5km	大阪府豊能町 助言 F0081	株式会社パスコ 大阪支店	H28.8.5 H30.2.28
大阪府	寝屋川市 一部	その他	基準点測量 現地測量(数値地形図作成)	4級 500	3点 0.0015km <sup>2</sup>	大阪府枚方土木事務所 助言 F0180	有限会社丸山測量事務所	H28.8.5 H29.2.28
大阪府	岸和田市 一部	基準点管理	復旧測量(基準点)	3級	1点	大阪府岸和田市 助言 F0437	和泉コンサルタント株式会社	H28.8.7 H29.3.17
大阪府	富田林市 全域	総合計画	修正測量	1000	39.66km <sup>2</sup>	大阪府富田林市 助言 F0125	国際航業株式会社 大阪支店	H28.8.15 H29.3.10
大阪府	堺市 一部	都市計画	基準点測量	3級	4点	都市再生機構西日本支社 助言 F0118	株式会社富士開発コンサルタ	H28.8.18 H28.10.28
大阪府	岸和田市 一部	基準点管理	基準点測量	2級	1点	大阪府岸和田市 助言 F0147	株式会社フィールド	H28.8.19 H29.2.28
大阪府	茨木市 一部	地籍調査	基準点測量	地籍図根多角点	9点	大阪府茨木土木事務所 助言 F0195	林測量技術コンサルタ ント株式会社	H28.8.22 H29.2.28
大阪府	茨木市 一部	その他	基準点測量 基準点測量	3級 4級	1点 28点	大阪府安威川ダム建設事務所 助言 F0120	林測量技術コンサルタ ント株式会社	H28.8.25 H29.1.13
大阪府	羽曳野市 一部	その他	基準点測量 基準点測量 現地測量(数値地形図作成)	2級 4級 250	4点 20点 0.036km <sup>2</sup>	大阪府富田林土木事務所 助言 F0242	西部技術株式会社	H28.8.29 H29.2.28
大阪府	大阪市 一部	その他	復旧測量(基準点) 基準点測量	3級 4級	27点 99点	大阪府大阪市 助言 F0150	株式会社家永技建	H28.9.5 H29.3.31
大阪府	大阪市 一部	その他	復旧測量(基準点) 基準点測量	3級 4級	6点 125点	大阪府大阪市 助言 F0151	大洋測量設計株式会社	H28.9.5 H29.3.31
大阪府	茨木市 一部	その他	基準点測量	4級	17点	大阪府安威川ダム建設事務所 助言 F0139	株式会社夏目技術コンサル タ	H28.9.7 H29.1.13
大阪府	泉大津市 一部	その他	基準点測量	4級	12点	大阪府鳳土木事務所 助言 F0201	ヒヤマ登記測量事務所	H28.9.14 H28.11.30
大阪府	豊中市 一部	その他	基準点測量	4級	11点	大阪府池田土木事務所 助言 F0190	株式会社サンエー	H28.9.15 H28.11.30
大阪府	豊中市 一部	河川管理	基準点測量	4級	30点	大阪府池田土木事務所 助言 F0163	合同会社佐藤測研	H28.9.16 H29.2.28
大阪府	東大阪市 一部	砂防計画	基準点測量 基準点測量 路線測量 現地測量(数値地形図作成)	2級 4級 250	1点 42点 0.6km 0.1km <sup>2</sup>	大阪府八尾土木事務所 助言 F0175	株式会社富士開発コンサル タ	H28.9.16 H29.1.31
大阪府	泉大津市 一部	地籍調査	基準点測量	地籍図根多角点	2点	大阪府鳳土木事務所 助言 F0176	MOGコンサルタント株式 会社	H28.9.16 H29.3.15
大阪府	八尾市 一部	道路台帳	基準点測量	4級	4点	大阪府八尾土木事務所 助言 F0221	有限会社衣田測量設計	H28.9.16 H29.2.28
大阪府	門真市 一部 東大阪市 一部	その他	基準点測量 水準測量	4級 3級	94点 7.3km 5点	大阪府八尾土木事務所 助言 F0310	株式会社中浜測量設計	H28.9.16 H29.2.28
大阪府	柏原市 一部	道路台帳	基準点測量	4級	2点	大阪府八尾土木事務所 助言 F0368	有限会社衣田測量設計	H28.9.16 H29.3.15
大阪府	吹田市 一部	その他	基準点測量	4級	13点	大阪府茨木土木事務所 助言 F0168	株式会社平野測量設計 事務所	H28.9.20 H28.11.30
大阪府	大阪市 一部	河川管理	基準点測量 数値図化	4級 250	75点 0.043km <sup>2</sup>	大阪府西大阪治水事務所 助言 F0223	株式会社阪南建設エン ジニヤリング	H28.9.20 H28.10.31
大阪府	岸和田市 一部	基準点管理	基準点測量	3級	1点	大阪府岸和田土木事務所 助言 F0348	泉州測地株式会社	H28.9.20 H29.1.31
大阪府	貝塚市 一部	基準点管理	基準点測量	4級	7点	大阪府岸和田土木事務所 助言 F0349	泉州測地株式会社	H28.9.20 H29.1.31
大阪府	貝塚市 一部	基準点管理	基準点測量	3級	1点	大阪府岸和田土木事務所 助言 F0375	泉州測地株式会社	H28.9.20 H29.1.31
大阪府	東大阪市 一部	その他	基準点測量 水準測量	4級 3級	103点 7.3km 6点	大阪府八尾土木事務所 助言 F0309	株式会社ホクセイ	H28.9.21 H29.2.28

近畿地方

都道府県名	測量地域	測量目的	測量種別	縮尺・等級	事業量	測量計画機関(助言番号)	測量作業機関	実施時期
大阪府	大阪市一部 守口市一部 大東市一部 門真市一部 東大阪市一部	総合計画	数値撮影(デジタル) 同時調整 数値図化	地上画素寸法 11cm 1000 1000	3km <sup>2</sup> 3km <sup>2</sup> 2.25km <sup>2</sup>	大阪府八尾土木事務所 助言 F0173	株式会社パスコ 大阪支店	H28.9.23 H29.2.28
大阪府	東大阪市一部	河川管理	基準点測量 基準点測量 現地測量(数値地形図作成)	2級 4級 250	2点 89点 0.1km <sup>2</sup>	大阪府八尾土木事務所 助言 F0209	株式会社北斗エンジニアリング	H28.9.27 H29.1.31
大阪府	藤井寺市 全域	固定資産	数値撮影(デジタル) 同時調整 修正測量 写真地図作成(デジタルオルソ)	地上画素寸法 6cm 500 500 500	8.89km <sup>2</sup> 8.89km <sup>2</sup> 8.89km <sup>2</sup> 8.89km <sup>2</sup>	大阪府藤井寺市 助言 F0243	株式会社エイテック 大阪支店	H28.9.27 H29.3.31
大阪府	四條畷市 全域	都市計画	修正測量	2500	18.69km <sup>2</sup>	大阪府四條畷市 助言 F0179	アジア航測株式会社 大阪支店	H28.9.28 H29.3.24
大阪府	箕面市一部	河川管理	基準点測量 基準点測量	2級 4級	3点 20点	大阪府池田土木事務所 助言 F0240	株式会社ホクセイ	H28.9.29 H29.2.28
大阪府	茨木市一部	その他	基準点測量 基準点測量 基準点測量 基準点測量	1級 2級 3級 4級	2点 3点 10点 70点	大阪府茨木市 助言 F0172	株式会社パスコ 大阪支店	H28.10.1 H29.3.25
大阪府	茨木市一部	都市計画	修正測量 地図編集 地図編集	2500 10000 15000	6.37km <sup>2</sup> 6.37km <sup>2</sup> 6.37km <sup>2</sup>	大阪府茨木市 助言 F0193	株式会社パスコ 大阪支店	H28.10.3 H29.3.17
大阪府	大阪狭山市 全域	固定資産	数値撮影(デジタル) 同時調整 写真地図作成(デジタルオルソ)	地上画素寸法 10cm 1000 1000	11.92km <sup>2</sup> 11.92km <sup>2</sup> 11.92km <sup>2</sup>	大阪府大阪狭山市 助言 F0226	株式会社ウエスコ	H28.10.3 H29.3.31
大阪府	枚方市一部 大東市一部	その他	基準点測量 現地測量(数値地形図作成)	4級 500	2点 0.005km <sup>2</sup>	大阪府枚方土木事務所 助言 F0284	株式会社北斗エンジニアリング	H28.10.11 H29.2.28
大阪府	岸和田市一部	基準点管理	復旧測量(基準点)	3級	1点	大阪府岸和田市 助言 F0491	和泉コンサルタント株式会社	H28.10.11 H29.3.28
大阪府	和泉市 全域	河川管理	基準点測量 基準点測量 現地測量(数値地形図作成)	2級 4級 1000	4点 47点 0.11km <sup>2</sup>	大阪府鳳土木事務所 助言 F0228	有限会社丸山測量事務所	H28.10.14 H29.3.15
大阪府	貝塚市一部	地籍調査	基準点測量	地籍図根多角点	6点	大阪府岸和田土木事務所 助言 F0264	株式会社北斗エンジニアリング	H28.10.20 H29.2.28
大阪府	岸和田市一部	道路台帳	修正測量	500	3.8km	大阪府岸和田市 助言 F0472	株式会社かんこう	H28.10.21 H29.3.31
大阪府	大東市一部 枚方市一部	その他	基準点測量	4級	10点	大阪府枚方土木事務所 助言 F0361	株式会社扶桑工務所	H28.10.24 H29.2.28
大阪府	貝塚市一部	その他	復旧測量(基準点) 復旧測量(基準点)	3級 4級	2点 8点	大阪府貝塚市 助言 F0432	淀川地所株式会社	H28.10.24 H29.3.17
大阪府	高槻市 全域	固定資産	数値撮影(デジタル) 同時調整 写真地図作成(デジタルオルソ)	地上画素寸法 9.4cm 500 500	105.29km <sup>2</sup> 105.29km <sup>2</sup> 68.9km <sup>2</sup>	大阪府高槻市 助言 F0282	株式会社エイテック 大阪支店	H28.10.27 H29.3.31
大阪府	吹田市一部 豊中市一部	その他	基準点測量	4級	27点	大阪府池田土木事務所 助言 F0409	有限会社松島測量事務所	H28.10.28 H29.2.28
大阪府	能勢町一部	河川管理	基準点測量	2級	4点	大阪府池田土木事務所 助言 F0245	平和測量設計株式会社	H28.11.1 H29.2.28
大阪府	大阪市一部	その他	復旧測量(基準点) 基準点測量	3級 4級	42点 39点	大阪府大阪市 助言 F0246	有限会社トモ測量設計事務所	H28.11.1 H29.3.31
大阪府	河内長野市一部	固定資産	数値撮影(デジタル) 同時調整 写真地図作成(デジタルオルソ)	地上画素寸法 14cm 1000 1000	41.1km <sup>2</sup> 41.1km <sup>2</sup> 41.1km <sup>2</sup>	大阪府河内長野市 助言 F0258	国際航業株式会社 大阪支店	H28.11.1 H29.3.31
大阪府	摂津市一部	その他	MMS計測 修正測量	500 500・2500ハイブリット	0.8km 0.8km	大阪府摂津市 助言 F0260	株式会社パスコ 大阪支店	H28.11.1 H29.3.24
大阪府	能勢町 全域	総合計画	数値撮影(デジタル) 同時調整	地上画素寸法 15cm 2500	98.75km <sup>2</sup> 98.75km <sup>2</sup>	大阪府能勢町 助言 F0263	アジア航測株式会社 大阪支店	H28.11.7 H29.3.31
大阪府	大阪市一部 高槻市一部 枚方市一部 摂津市一部	河川管理	基準点測量 基準点測量 水準測量	2級 3級 3級	2点 4点 2.4km 6点	近畿地方整備局淀川河川事務所 助言 F0388	株式会社アスコ大東	H28.11.9 H29.7.31
大阪府	茨木市一部	その他	基準点測量 基準点測量	3級 4級	5点 237点	法務省大阪法務局 助言 F0267	株式会社西日本エンジニアリング	H28.11.10 H28.12.25
大阪府	枚方市一部	下水道管理	基準点測量	2級	1点	大阪府枚方市 助言 F0389	株式会社エムユー測量設計	H28.11.11 H29.3.31
大阪府	高石市 全域	固定資産	数値撮影(デジタル) 同時調整 写真地図作成(デジタルオルソ)	地上画素寸法 8cm 500 500	11.35km <sup>2</sup> 11.35km <sup>2</sup> 11.35km <sup>2</sup>	大阪府高石市 助言 F0291	株式会社パスコ 大阪支店	H28.11.18 H29.3.31
大阪府	堺市 全域	道路台帳	修正測量 修正測量	500 1000	40km 16000点	大阪府堺市 助言 F0285	国際航業株式会社 大阪支店	H28.11.21 H29.3.31

近畿地方

都道府県名	測量地域	測量目的	測量種別	縮尺・等級	事業量	測量計画機関(助言番号)	測量作業機関	実施時期
大阪府	堺市 全域	その他	数値撮影(デジタル) 同時調整 写真地図作成(デジタル オルソ)	地上画素寸法 12cm 1000 1000	149.82km <sup>2</sup> 149.82km <sup>2</sup> 149.99km <sup>2</sup>	大阪府堺市 助言 F0092	国際航業株式会社 大阪支店	H28.12.1 H29.3.31
大阪府	寝屋川市 全域	固定資産	数値撮影(デジタル) 同時調整 写真地図作成(デジタル オルソ)	地上画素寸法 14cm 1000 1000	24.7km <sup>2</sup> 24.7km <sup>2</sup> 24.7km <sup>2</sup>	大阪府寝屋川市 助言 F0230	国際航業株式会社 大阪支店	H28.12.1 H29.3.10
大阪府	河南町 全域	固定資産	数値撮影(デジタル) 同時調整 写真地図作成(デジタル オルソ)	地上画素寸法 10cm 500 500	25.26km <sup>2</sup> 25.26km <sup>2</sup> 25.26km <sup>2</sup>	大阪府河南町 助言 F0271	国際航業株式会社 大阪支店	H28.12.1 H29.3.22
大阪府	泉佐野市 一部	その他	基準点測量	4級	2点	大阪府泉佐野市 助言 F0301	株式会社タマヤ測量	H28.12.1 H29.3.31
大阪府	松原市 全域	固定資産	数値撮影(デジタル) 同時調整	地上画素寸法 11cm 1000	16.67km <sup>2</sup> 16.67km <sup>2</sup>	大阪府松原市 助言 F0317	株式会社パスコ 大阪支店	H28.12.1 H29.3.31
大阪府	岬町 全域	固定資産	数値撮影(デジタル) 同時調整 写真地図作成(デジタル オルソ)	地上画素寸法 14cm 1000 1000	49.18km <sup>2</sup> 49.18km <sup>2</sup> 49.18km <sup>2</sup>	大阪府岬町 助言 F0322	国際航業株式会社 大阪支店	H28.12.1 H29.3.31
大阪府	河内長野市 一部	その他	基準点測量 基準点測量	2級 4級	2点 6点	大阪府富田林土木事務所 助言 F0399	大西測量事務所	H28.12.2 H29.1.31
大阪府	熊取町 全域 泉南市 全域 泉佐野市 全域	固定資産	数値撮影(デジタル) 同時調整 写真地図作成(デジタル オルソ)	地上画素寸法 12cm 1000 1000	179km <sup>2</sup> 179km <sup>2</sup> 122.7km <sup>2</sup>	大阪府泉佐野市 助言 F0233	株式会社かんこう	H28.12.5 H29.3.31
大阪府	藤井寺市 一部	その他	MMS計測 修正測量	500 500	0.7km 0.7km	大阪府藤井寺市 助言 F0319	株式会社パスコ 大阪支店	H28.12.5 H29.3.24
大阪府	高石市 一部	道路台帳	修正測量 修正測量	500 2500	1km 0.02km <sup>2</sup>	大阪府高石市 助言 F0323	株式会社パスコ 大阪支店	H28.12.6 H29.3.24
大阪府	大阪狭山市 一部	道路台帳	MMS計測 数値図化	500 500	1.15km 1.15km	大阪府大阪狭山市 助言 F0325	株式会社パスコ 大阪支店	H28.12.6 H29.3.31
大阪府	豊中市 一部	その他	基準点測量	4級	176点	大阪府豊中市 助言 F0328	株式会社上総建築設計事務所	H28.12.7 H29.3.31
大阪府	富田林市 全域	総合計画	数値撮影(デジタル) 同時調整 写真地図作成(デジタル オルソ)	地上画素寸法 16cm 1000 1000	39.72km <sup>2</sup> 39.72km <sup>2</sup> 39.72km <sup>2</sup>	大阪府富田林市 助言 F0356	写測エンジニアリング株式会社	H28.12.7 H29.3.21
大阪府	豊中市 全域	道路台帳	MMS計測 修正測量	500 500	4.4km <sup>2</sup> 0.027km	大阪府豊中市 助言 F0329	株式会社パスコ 大阪支店	H28.12.8 H29.3.31
大阪府	豊中市 全域	総合計画	修正測量 地図編集 地図編集	500 2500 10000	36.6km <sup>2</sup> 36.6km <sup>2</sup> 36.6km <sup>2</sup>	大阪府豊中市 助言 F0330	株式会社パスコ 大阪支店	H28.12.8 H29.3.31
大阪府	大阪市 一部	その他	復旧測量(基準点) 基準点測量	3級 4級	24点 50点	大阪府大阪市 助言 F0335	株式会社大永建設コンサルタント	H28.12.9 H29.3.31
大阪府	高槻市 一部	基準点管理	基準点測量	4級	26点	大阪府高槻市 助言 F0448	川上測量設計事務所	H28.12.9 H29.3.31
大阪府	阪南市 全域	固定資産	数値撮影(デジタル) 同時調整 写真地図作成(デジタル オルソ)	地上画素寸法 14cm 1000 1000	36.17km <sup>2</sup> 36.17km <sup>2</sup> 36.17km <sup>2</sup>	大阪府阪南市 助言 F0274	株式会社かんこう	H28.12.15 H29.3.15
大阪府	田尻町 全域	固定資産	数値撮影(デジタル) 同時調整 写真地図作成(デジタル オルソ)	地上画素寸法 14.4cm 1000 1000	2.32km <sup>2</sup> 2.32km <sup>2</sup> 2.32km <sup>2</sup>	大阪府田尻町 助言 F0307	朝日航洋株式会社	H28.12.15 H29.3.31
大阪府	枚方市 全域	固定資産	数値撮影(デジタル) 同時調整 写真地図作成(デジタル オルソ)	地上画素寸法 10cm 1000 1000	65.12km <sup>2</sup> 65.12km <sup>2</sup> 65.12km <sup>2</sup>	大阪府枚方市 助言 F0333	朝日航洋株式会社	H28.12.15 H29.3.31
大阪府	吹田市 全域	固定資産	数値撮影(デジタル) 同時調整 写真地図作成(デジタル オルソ)	地上画素寸法 10cm 1000 1000	36.09km <sup>2</sup> 36.09km <sup>2</sup> 36.09km <sup>2</sup>	大阪府吹田市 助言 F0340	朝日航洋株式会社	H28.12.15 H29.3.31
大阪府	豊中市 全域	固定資産	数値撮影(デジタル) 同時調整 写真地図作成(デジタル オルソ)	地上画素寸法 6cm 500 500	36.6km <sup>2</sup> 36.6km <sup>2</sup> 36.6km <sup>2</sup>	大阪府豊中市 助言 F0357	国際航業株式会社 大阪支店	H28.12.15 H29.3.15
大阪府	摂津市 全域	固定資産	数値撮影(デジタル) 同時調整 写真地図作成(デジタル オルソ)	地上画素寸法 8cm 500 500	14.88km <sup>2</sup> 14.88km <sup>2</sup> 14.88km <sup>2</sup>	大阪府摂津市 助言 F0380	カンゼ航測株式会社	H28.12.15 H29.3.31

近畿地方

都道府県名	測量地域	測量目的	測量種別	縮尺・等級	事業量	測量計画機関(助言番号)	測量作業機関	実施時期
大阪府	交野市 全域	固定資産	数値撮影(デジタル) 同時調整 写真地図作成(デジタル オルソ)	地上画素寸法 12cm 1000 1000	25.55km <sup>2</sup> 25.55km <sup>2</sup> 25.55km <sup>2</sup>	大阪府交野市 助言 F0395	カンゼ航測株式会社	H28.12.15 H29.3.30
大阪府	大阪市 全域	総合計画	数値撮影(デジタル) 同時調整 写真地図作成(デジタル オルソ)	地上画素寸法 15cm 2500 2500	225.21km <sup>2</sup> 225.21km <sup>2</sup> 225.21km <sup>2</sup>	大阪府大阪市都市計画局 助言 F0342	株式会社かんこう	H28.12.16 H29.3.27
大阪府	大阪市 全域	総合計画	修正測量 修正測量	500 2500	225.21km <sup>2</sup> 225.21km <sup>2</sup>	大阪府大阪市都市計画局 助言 F0343	株式会社パスコ 大阪支店	H28.12.16 H29.3.24
大阪府	枚方市 一部	その他	基準点測量 基準点測量	3級 4級	5点 227点	法務省大阪法務局 助言 F0353	梶谷登記測量事務所	H28.12.16 H29.2.28
大阪府	吹田市 一部	道路管理	修正測量 修正測量	500 1000	3.1km 3.1km	大阪府吹田市 助言 F0358	株式会社パスコ 大阪支店	H28.12.22 H29.3.31
大阪府	門真市 全域	総合計画	数値撮影(デジタル) 同時調整 写真地図作成(デジタル オルソ)	地上画素寸法 8cm 500 500	12.3km <sup>2</sup> 12.3km <sup>2</sup>	大阪府門真市 助言 F0366	アジア航測株式会社 大阪支店	H28.12.26 H29.3.31
大阪府	堺市 一部	基準点管理	復旧測量(基準点) 復旧測量(基準点)	3級 4級	5点 12点	大阪府堺市 助言 F0438	有限会社中央測量	H28.12.26 H29.3.31
大阪府	柏原市 全域	固定資産	数値撮影(デジタル) 同時調整 写真地図作成(デジタル オルソ)	地上画素寸法 11cm 1000 1000	25.33km <sup>2</sup> 25.33km <sup>2</sup> 25.33km <sup>2</sup>	大阪府柏原市 助言 F0383	株式会社パスコ 大阪支店	H28.12.28 H29.3.31
大阪府	和泉市 一部	その他	基準点測量 基準点測量	3級 4級	2点 4点	防衛省近畿中部防衛局 助言 F0369	株式会社北斗エス・イー・シー	H29.1.10 H29.2.10
大阪府	箕面市 一部	道路台帳	MMS計測 修正測量	500 500	2.61km 3.78km	大阪府箕面市 助言 F0449	クモノスコーパーボレーション株式会社	H29.1.10 H29.3.16
大阪府	阪南市 一部	道路台帳	修正測量	500	4km	大阪府阪南市 助言 F0404	株式会社パスコ 大阪支店	H29.1.13 H29.3.24
大阪府	東大阪市 一部	文化財調査	航空レーザ測量	500	0.15km <sup>2</sup>	大阪府東大阪市 助言 F0411	アジア航測株式会社	H29.1.16 H29.3.31
大阪府	堺市 一部	都市計画	基準点測量	4級	27点	都市再生機構西日本支社 助言 F0423	株式会社エヌイーエス	H29.1.20 H29.5.15
大阪府	松原市 一部	その他	復旧測量(基準点)	3級	1点	大阪府松原市 助言 F0477	ジオテクニカル株式会社	H29.1.20 H29.3.31
大阪府	富田林市 一部	その他	基準点測量	2級	2点	大阪府富田林土木事務所 助言 F0435	株式会社メジャーテクノ	H29.1.26 H29.3.10
大阪府	島本町 一部	地盤変動調査	水準測量	2級	12.4km	大阪府島本町 助言 F0457	国際航業株式会社 大阪支店	H29.1.27 H29.3.31
大阪府	千早赤阪村 一部 河南町 一部 河内長野市 一部 富田林市 一部	道路台帳	基準点測量	2級	8点	大阪府富田林土木事務所 助言 F0446	ジオテクニカル株式会社	H29.1.30 H29.3.10
大阪府	富田林市 一部	基準点管理	復旧測量(基準点)	3級	1点	大阪府富田林市 助言 F0452	株式会社ティー・エス・シー	H29.2.1 H29.3.31
大阪府	守口市 一部	道路台帳	修正測量	500	1.3km	大阪府守口市 助言 F0490	株式会社かんこう	H29.2.1 H29.3.17
大阪府	四條畷市 一部 大東市 一部	文化財調査	基準点測量	2級	2点	大阪府大東市 助言 F0494	有限会社富田測量設計	H29.2.2 H29.3.31
大阪府	貝塚市 一部	道路計画	基準点測量	4級	9点	大阪府岸和田土木事務所 助言 F0445	晋光測量株式会社	H29.2.6 H29.3.15
大阪府	柏原市 一部	道路台帳	MMS計測 修正測量	500 500	0.6km 0.6km	大阪府柏原市 助言 F0466	株式会社パスコ 大阪支店	H29.2.9 H29.3.31
大阪府	茨木市 一部	砂防計画	基準点測量 その他の応用 測量	4級 250	14点 0.03km <sup>2</sup>	大阪府安威川ダム建設事務所 助言 F0074	株式会社ヤマキ	H29.3.9 H29.7.14
大阪府	交野市 一部	土地区画整理	基準点測量 その他の応用 測量	4級 500	8点 5.524km <sup>2</sup>	株式会社野村工務店 助言 F0006	エムズカンパニー株式会社	H29.4.18 H29.10.31
大阪府	松原市 一部	基準点管理	復旧測量(基準点)	3級	1点	大阪府富田林土木事務所 助言 F0037	大西測量事務所	H29.5.29 H29.7.31
大阪府	大阪市 一部	その他	復旧測量(基準点) 復旧測量(基準点)	1級 2級	7点 9点	大阪府大阪市 助言 F0030	大阪市	H29.6.1 H30.3.31
大阪府	堺市 一部	道路計画	基準点測量	2級 3級	1点 2点	大阪府堺市 助言 F0047	株式会社パスコ 大阪支店	H29.6.1 H29.7.31
大阪府	八尾市 一部	その他	基準点測量	2級	18点	近畿地方整備局大阪港湾・空港整備事務所 助言 F0128	復建調査設計株式会社	H29.6.6 H29.10.31
大阪府	泉佐野市 一部	砂防計画	基準点測量 基準点測量 基準点測量	2級 4級 3級	2点 8点 1点	大阪府岸和田土木事務所 助言 F0082	極東実測株式会社	H29.6.14 H29.10.31
大阪府	八尾市 一部	その他	基準点測量	4級	12点	大阪府八尾土木事務所 助言 F0058	株式会社ハンシン	H29.6.19 H30.1.31
大阪府	松原市 一部	土地区画整理	基準点測量 水準測量 水準測量	4級 3級 4級	56点 4.4km 2点 3.3km 56点	大阪府松原市 助言 F0075	昭和株式会社 関西支社	H29.6.19 H29.8.31
大阪府	岸和田市 一部	河川管理	基準点測量 現地測量(数値地形図作成)	4級 250	38点 0.05km <sup>2</sup>	大阪府岸和田土木事務所 助言 F0118	株式会社三共測量コンサルタント 大阪支店	H29.7.1 H30.2.28
大阪府	貝塚市 一部	その他	基準点測量 現地測量(数値地形図作成)	4級 250	30点 0.05km <sup>2</sup>	大阪府岸和田土木事務所 助言 F0119	株式会社ティー・エス・シー	H29.7.1 H30.2.28

近畿地方

都道府県名	測量地域	測量目的	測量種別	縮尺・等級	事業量	測量計画機関(助言番号)	測量作業機関	実施時期
大阪府	貝塚市 一部 岸和田市 一部	その他	基準点測量 現地測量(数 値地形図作 成)	4級 250	40点 0.05km <sup>2</sup>	大阪府岸和田土木事務所 助言 F0127	株式会社サン測量設計 事務所	H29.7.1 H30.2.28
大阪府	河南町 全域	都市計画	修正測量	2500	25.26km <sup>2</sup>	大阪府河南町 助言 F0338	国際航業株式会社 大阪支 店	H29.7.3 H30.1.31
大阪府	高石市 一部	都市計画	基準点測量	4級	9点	大阪府高石市 助言 F0143	ジオテクニカル株式会社	H29.7.24 H29.11.30
大阪府	藤井寺市 一部	道路計画	基準点測量 現地測量(数 値地形図作 成)	4級 250	9点 0.008km <sup>2</sup>	大阪府富田林土木事務所 助言 F0122	有限会社中央測量	H29.7.27 H29.9.29
大阪府	高槻市 一部	基準点管理	基準点測量	4級	23点	大阪府高槻市 助言 F0267	川上測量設計事務所	H29.7.27 H30.3.31
大阪府	泉大津市 一部	道路計画	復旧測量(基 準点) 復旧測量(基 準点)	3級 4級	1点 1点	大阪府泉大津市 助言 F0448	朝日航洋株式会社	H29.7.28 H30.3.16
大阪府	摂津市 一部	その他	MMS計測	500	172km	大阪府摂津市 助言 F0133	株式会社パスコ 大阪支 店	H29.8.7 H30.2.28
大阪府	岸和田市 一部	その他	基準点測量 基準点測量 基準点測量	2級 3級 4級	2点 6点 17点	大阪府港湾局 助言 F0136	株式会社葛城設計	H29.8.9 H29.10.31
大阪府	寝屋川市 一部 枚方市 一部	道路台帳	基準点測量 基準点測量 現地測量(数 値地形図作 成)	2級 4級 500	2点 15点 0.023km <sup>2</sup>	大阪府枚方土木事務所 助言 F0195	株式会社富士開発コン サルタント	H29.8.9 H30.2.28
大阪府	寝屋川市 一部	道路計画	基準点測量 現地測量(数 値地形図作 成)	4級 250	11点 0.002km <sup>2</sup>	大阪府枚方土木事務所 助言 F0213	株式会社濱田設計測量 事務所	H29.8.9 H30.1.31
大阪府	交野市 一部 枚方市 一部	道路管理	基準点測量	4級	11点	大阪府枚方土木事務所 助言 F0276	株式会社濱田設計測量 事務所	H29.8.9 H30.1.31
大阪府	泉大津市 一部	その他	基準点測量 基準点測量	2級 4級	3点 10点	大阪府港湾局 助言 F0137	MOGコンサルタント株式 会社	H29.8.10 H29.9.29
大阪府	富田林市 全域	その他	修正測量	500	0.0075km <sup>2</sup>	大阪府富田林市 助言 F0160	株式会社ティール・エス シー	H29.8.23 H30.1.31
大阪府	河内長野市 一部	都市計画	基準点測量	4級	35点	都市再生機構西日本支社 助言 F0149		H29.9.1 H30.1.31
大阪府	堺市 一部	海岸保全	基準点測量 現地測量(数 値地形図作 成)	4級 500	8点 0.018km <sup>2</sup>	大阪府港湾局 助言 F0171	株式会社ランド	H29.9.1 H29.11.30
大阪府	摂津市 一部 茨木市 一部	道路管理	基準点測量 基準点測量	3級 4級	3点 7点	大阪府茨木土木事務所 助言 F0220	株式会社イシヤマエンジ ニアリング	H29.9.6 H30.1.30
大阪府	摂津市 一部	地盤変動 調査	水準測量	1級	21km 1点	大阪府摂津市 助言 F0182	株式会社パスコ 大阪支 店	H29.9.7 H30.3.16
大阪府	岬町 一部	その他	基準点測量 基準点測量 基準点測量	2級 3級 4級	2点 2点 3点	大阪府岸和田土木事務所 助言 F0200	MOGコンサルタント株式 会社	H29.9.11 H29.11.24
大阪府	阪南市 一部	その他	基準点測量 基準点測量 基準点測量	2級 3級 4級	3点 2点 6点	大阪府岸和田土木事務所 助言 F0201	MOGコンサルタント株式 会社	H29.9.11 H29.11.24
大阪府	泉大津市 一部	道路計画	復旧測量(基 準点)	3級	1点	大阪府泉大津市 助言 F0449	朝日航洋株式会社	H29.9.22 H30.3.16
大阪府	東大阪市 一部	河川管理	基準点測量 基準点測量 現地測量(数 値地形図作 成)	2級 4級 250	3点 40点 0.047km <sup>2</sup>	大阪府八尾土木事務所 助言 F0247	株式会社オーエス	H29.9.26 H30.2.28
大阪府	茨木市 一部	その他	基準点測量 現地測量(数 値地形図作 成)	4級 250	8点 0.02km <sup>2</sup>	大阪府安威川ダム建設事務所 助言 F0239	株式会社ムロガ	H29.9.29 H29.11.30
大阪府	河内長野市 一部	都市計画	水準測量	3級	1点	都市再生機構西日本支社 助言 F0249	株式会社共栄テック	H29.10.2 H30.1.31
大阪府	貝塚市 一部 泉佐野市 一部	その他	基準点測量 基準点測量 現地測量(数 値地形図作 成) 路線測量	2級 4級 250 その他	5点 19点 0.019km <sup>2</sup> 0.47km <sup>2</sup>	大阪府岸和田土木事務所 助言 F0256	橋本技術株式会社 大 阪営業所	H29.10.3 H30.1.31
大阪府	東大阪市 一部	その他	基準点測量 基準点測量 基準点測量 現地測量(数 値地形図作 成)	2級 3級 4級 250	1点 1点 8点 0.014km <sup>2</sup>	大阪府八尾土木事務所 助言 F0284	有限会社丸山測量事務 所	H29.10.6 H30.2.28
大阪府	茨木市 一部	その他	基準点測量 基準点測量	3級 4級	5点 211点	法務省大阪法務局 助言 F0259	二ノ宮測量登記事務所	H29.10.18 H29.12.25
大阪府	池田市 全域	総合計画	数値撮影(デ ジタル) 同時調整 写真地形図作 成(デジタル オルソ)	地上画素寸法 10cm(DMC) 1000 1000	22.14km <sup>2</sup> 22.14km <sup>2</sup> 22.14km <sup>2</sup>	大阪府池田市 助言 F0288	国際航業株式会社 大 阪支店	H29.10.24 H30.1.31
大阪府	千早赤阪村 全域	固定資産	数値撮影(デ ジタル) 数値撮影(デ ジタル) 同時調整 同時調整	地上画素寸法 11cm(UCXp又は UCFp) 地上画素寸法 18cm(UCXp又は UCFp) 1000 2500	20km <sup>2</sup> 17.4km <sup>2</sup> 20km <sup>2</sup> 17.4km <sup>2</sup>	大阪府千早赤阪村 助言 F0282	株式会社パスコ 関西事 業部	H29.10.25 H30.3.31
大阪府	松原市 全域	固定資産	数値撮影(デ ジタル) 同時調整	地上画素寸法 11cm(UCXp /UCFp) 1000	16.67km <sup>2</sup> 16.67km <sup>2</sup>	大阪府松原市 助言 F0283	株式会社パスコ 関西事 業部	H29.10.26 H30.3.31

近畿地方

都道府県名	測量地域	測量目的	測量種別	縮尺・等級	事業量	測量計画機関(助言番号)	測量作業機関	実施時期
大阪府	和泉市 一部	その他	基準点測量 基準点測量	2級 4級	2点 5点	大阪府鳳土木事務所 助言 F0343	株式会社グロース	H29.11.6 H30.1.31
大阪府	八尾市 一部	河川管理	基準点測量 現地測量(数 値地形図作 成)	4級 250	13点 0.028km <sup>2</sup>	大阪府八尾土木事務所 助言 F0308	テクノサポート株式会社 大阪支店	H29.11.15 H30.1.31
大阪府	吹田市 一部	地籍調査	基準点測量	4級	105点	大阪府吹田市 助言 F0313	株式会社共栄テック	H29.11.15 H30.3.31
大阪府	大阪市 全域	総合計画	修正測量 修正測量	500 2500	0.06km <sup>2</sup> 225.21km <sup>2</sup>	大阪府大阪市都市計画局 助言 F0327	株式会社パスコ 大阪支 店	H29.11.16 H30.3.23
大阪府	四條畷市 全域	総合計画	数値撮影(デ ジタル) 同時調整	地上画素寸法 9.6cm 1000	18.69km <sup>2</sup> 18.69km <sup>2</sup>	大阪府四條畷市 助言 F0344	アジア航測株式会社 大 阪支店	H29.11.16 H30.3.31
大阪府	大阪市 全域	総合計画	数値撮影(デ ジタル) 同時調整 写真地図作 成(デジタル オルソ)	地上画素寸法 15cm 2500 2500	225.21km <sup>2</sup> 225.21km <sup>2</sup>	大阪府大阪市都市計画局 助言 F0348	株式会社 エヌ・イー計 測	H29.11.21 H30.3.26
大阪府	熊取町 全域 泉南市 全域 泉佐野市 全域	固定資産	数値撮影(デ ジタル) 同時調整 写真地図作 成(デジタル オルソ)	地上画素寸法 14.7cm 1000 1000	122.73km <sup>2</sup> 122.73km <sup>2</sup> 122.73km <sup>2</sup>	大阪府泉南市 助言 F0351	朝日航洋株式会社	H29.12.1 H30.3.30
大阪府	箕面市 一部	その他	基準点測量 基準点測量	2級 4級	2点 46点	大阪府箕面整備事務所 助言 F0392	株式会社三友測量	H29.12.8 H30.2.15
大阪府	羽曳野市 全域	都市計画	数値撮影(デ ジタル) 同時調整 写真地図作 成(デジタル オルソ)	地上画素寸法 8cm 1000 1000	26.45km <sup>2</sup> 26.45km <sup>2</sup> 26.45km <sup>2</sup>	大阪府羽曳野市 助言 F0400	国際航業株式会社 大 阪支店	H29.12.8 H30.2.16
大阪府	門真市 全域	道路台帳	修正測量	500	12.3km <sup>2</sup>	大阪府門真市 助言 F0393	アジア航測株式会社 大 阪支店	H29.12.11 H30.1.31
大阪府	泉大津市 全域	固定資産	数値撮影(デ ジタル) 同時調整 写真地図作 成(デジタル オルソ)	地上画素寸法 8cm 500 500	13.43km <sup>2</sup> 13.43km <sup>2</sup> 13.43km <sup>2</sup>	大阪府泉大津市 助言 F0398	カンゼ航測株式会社	H29.12.11 H30.2.20
大阪府	茨木市 全域	固定資産	数値撮影(デ ジタル) 同時調整 写真地図作 成(デジタル オルソ)	地上画素寸法 4.6cm 500 500	76.49km <sup>2</sup> 76.49km <sup>2</sup> 76.49km <sup>2</sup>	大阪府茨木市 助言 F0404	株式会社パスコ 関西事 業部 営業部 大阪支店	H29.12.12 H30.2.28
大阪府	富田林市 一部	都市計画	基準点測量	4級	24点	都市再生機構西日本支社 助言 F0414	株式会社ホクセイ	H29.12.12 H30.2.28
大阪府	阪南市 全域	固定資産	数値撮影(デ ジタル) 同時調整 写真地図作 成(デジタル オルソ)	地上画素寸法 14cm 1000 1000	36.17km <sup>2</sup> 36.17km <sup>2</sup> 36.17km <sup>2</sup>	大阪府阪南市 助言 F0364	株式会社かんこう	H29.12.15 H30.3.15
大阪府	柏原市 全域	固定資産	数値撮影(デ ジタル) 同時調整 写真地図作 成(デジタル オルソ)	地上画素寸法 11cm 1000 1000	25.33km <sup>2</sup> 25.33km <sup>2</sup> 25.33km <sup>2</sup>	大阪府柏原市 助言 F0416	株式会社パスコ 関西事 業部 営業部 大阪支店	H29.12.18 H30.3.31
大阪府	箕面市 全域	固定資産	数値撮影(デ ジタル) 同時調整 写真地図作 成(デジタル オルソ)	地上画素寸法 10cm 500 500	47.9km <sup>2</sup> 47.9km <sup>2</sup> 47.9km <sup>2</sup>	大阪府箕面市 助言 F0426	写測エンジニアリング株 式会社	H29.12.19 H30.3.12
大阪府	守口市 一部	固定資産	数値撮影(デ ジタル) 同時調整 写真地図作 成(デジタル オルソ)	地上画素寸法 9.5cm(DMC) 500 500	12.71km <sup>2</sup> 12.71km <sup>2</sup> 12.71km <sup>2</sup>	大阪府守口市 助言 F0432	株式会社かんこう	H29.12.26 H30.2.28
大阪府	泉大津市 一部	その他	基準点測量	4級	19点	大阪府港湾局 助言 F0436	イズエン株式会社	H30.1.4 H30.2.28
大阪府	泉大津市 一部	その他	基準点測量 基準点測量	3級 4級	2点 20点	大阪府港湾局 助言 F0437	株式会社フィールド	H30.1.4 H30.2.28
大阪府	箕面市 一部	その他	基準点測量 基準点測量	2級 4級	1点 5点	大阪府都市整備部箕面整備事 務所 助言 F0491	株式会社アイ・エス	H30.2.19 H30.2.28
兵庫県	淡路市 一部	土地改良	基準点測量 基準点測量 基準点測量 現地測量(数 値地形図作 成)	2級 3級 4級 500	4点 16点 100点 0.07km <sup>2</sup>	兵庫県淡路市 助言 F0190	北淡開発株式会社	H25.9.30 H26.3.21
兵庫県	多可町 一部	砂防計画	数値図化 修正測量	2500 2500	1.2km <sup>2</sup> 86.8km <sup>2</sup>	兵庫県北播磨県民局 助言 F0089	株式会社パスコ 神戸支 店	H26.7.24 H26.9.30
兵庫県	西脇市 一部	砂防計画	数値図化 修正測量	2500 2500	1.29km <sup>2</sup> 37km <sup>2</sup>	兵庫県北播磨県民局 助言 F0090	株式会社日建技術コン サルタント 神戸事務所	H26.7.24 H26.10.31
兵庫県	西宮市 一部	その他	基準点測量	3級	2点	近畿地方整備局六甲砂防事務 所 助言 F0112	株式会社アワジテック	H26.8.7 H26.12.15
兵庫県	芦屋市 一部	その他	基準点測量	3級	2点	近畿地方整備局兵庫県道事務 所 助言 F0157	日豊調査設計株式会社	H26.9.1 H27.2.28
兵庫県	神河町 一部	砂防計画	数値図化 修正測量	2500 2500	2.5km <sup>2</sup> 1.4km <sup>2</sup>	兵庫県中播磨県民センター 助言 F0349	写測エンジニアリング株 式会社	H27.1.8 H27.3.25



近畿地方

都道府県名	測量地域	測量目的	測量種別	縮尺・等級	事業量	測量計画機関(助言番号)	測量作業機関	実施時期
兵庫県	福崎町 一部	砂防計画	数値図化 修正測量	2500 2500	0.16km <sup>2</sup> 13.9km <sup>2</sup>	兵庫県中播磨県民センター 助言 F0449	株式会社日建技術コンサルタント	H27.3.24 H27.6.25
兵庫県	小野市 一部 加西市 一部	砂防計画	数値図化 修正測量	2500 2500	3km <sup>2</sup> 117.1km <sup>2</sup>	兵庫県北播磨県民局 助言 F0031	伸栄開発株式会社	H27.6.3 H28.3.25
兵庫県	明石市 一部	その他	基準点測量 基準点測量 基準点測量 その他の応用 測量	2級 3級 4級 500	1点 9点 33点 0.2km <sup>2</sup>	清水新田土地改良区 助言 F0133	兵庫県土地改良事業団体連合会	H27.7.21 H28.3.15
兵庫県	尼崎市 一部	総合計画	基準点測量	3級	1点	兵庫県尼崎市 助言 F0120	株式会社タツミ総合測量	H27.9.1 H27.9.30
兵庫県	神戸市 一部	砂防計画	基準点測量 基準点測量	2級 3級	1点 1点	近畿地方整備局六甲砂防事務所 助言 F0358	協和設計株式会社	H27.10.1 H28.2.29
兵庫県	姫路市 一部	道路計画	基準点測量 用地測量	4級 250	3点 0.0048km <sup>2</sup>	兵庫県中播磨県民センター 助言 F0139	有限会社アーステック	H27.10.23 H28.1.29
兵庫県	神戸市 一部	砂防計画	基準点測量	2級	1点	近畿地方整備局六甲砂防事務所 助言 F0346	日本工営株式会社	H28.1.8 H28.2.29
兵庫県	姫路市 一部	その他	復旧測量(基準点)	2級	1点	兵庫県姫路市 助言 F0451	株式会社八州 姫路営業所	H28.1.30 H28.3.17
兵庫県	神戸市 一部	砂防計画	基準点測量	2級	1点	近畿地方整備局六甲砂防事務所 助言 F0341	日本工営株式会社	H28.2.29 H28.3.31
兵庫県	神戸市 一部	砂防計画	基準点測量	2級	1点	近畿地方整備局六甲砂防事務所 助言 F0417	日本工営株式会社	H28.2.29 H28.3.31
兵庫県	神戸市 一部	砂防計画	基準点測量	3級	2点	近畿地方整備局六甲砂防事務所 助言 F0342	日本工営株式会社	H28.3.3 H28.3.31
兵庫県	神戸市 一部	砂防計画	基準点測量	3級	1点	近畿地方整備局六甲砂防事務所 助言 F0418	日本工営株式会社	H28.3.3 H28.3.31
兵庫県	西宮市 一部	総合計画	修正測量 修正測量	500 2500	7.43km <sup>2</sup> 100.18km <sup>2</sup>	兵庫県西宮市 助言 F0016	株式会社GEOソリューションズ	H28.4.25 H29.3.31
兵庫県	香美町 一部	その他	基準点測量 基準点測量	2級 3級	2点 5点	香美町山手土地区画整理組合 助言 F0059	株式会社ウエスコ	H28.5.17 H28.11.30
兵庫県	芦屋市 一部	砂防計画	基準点測量 基準点測量	2級 3級	1点 2点	近畿地方整備局六甲砂防事務所 助言 F0412	パンフィックコンサルタンツ株式会社	H28.5.31 H29.1.31
兵庫県	神戸市 一部	砂防計画	基準点測量	3級	2点	近畿地方整備局六甲砂防事務所 助言 F0413	パンフィックコンサルタンツ株式会社	H28.5.31 H29.1.31
兵庫県	神戸市 一部	砂防計画	基準点測量 基準点測量	2級 3級	1点 1点	近畿地方整備局六甲砂防事務所 助言 F0414	パンフィックコンサルタンツ株式会社	H28.5.31 H29.1.31
兵庫県	神戸市 一部	砂防計画	基準点測量 基準点測量	2級 3級	1点 1点	近畿地方整備局六甲砂防事務所 助言 F0415	パンフィックコンサルタンツ株式会社	H28.5.31 H29.1.31
兵庫県	神戸市 一部	その他	その他の応用 測量	500	0.15km <sup>2</sup>	兵庫県神戸市 助言 F0086	株式会社コーワ測量設計	H28.6.6 H29.3.31
兵庫県	三木市 一部	土地改良	基準点測量 基準点測量	2級 3級	4点 2点	農林水産省近畿農政局東播用水二期農業水利事業所 助言 F0041	NTCコンサルタンツ株式会社	H28.6.8 H28.8.22
兵庫県	市川町 一部	砂防計画	数値図化 修正測量	2500 2500	2.2km <sup>2</sup> 0.7km <sup>2</sup>	兵庫県中播磨県民センター 助言 F0047	株式会社オアシスマップ	H28.6.20 H28.12.31
兵庫県	神戸市 一部	砂防計画	基準点測量	3級	3点	近畿地方整備局六甲砂防事務所 助言 F0056	協和設計株式会社	H28.6.20 H28.8.17
兵庫県	西宮市 一部	地籍調査	現地測量(数値地形図作成)	500	0.17km <sup>2</sup>	兵庫県西宮市 助言 F0036	松浦土地家屋調査士事務所	H28.7.1 H29.3.31
兵庫県	西宮市 一部	地籍調査	現地測量(数値地形図作成)	500	0.16km <sup>2</sup>	兵庫県西宮市 助言 F0037	株式会社関西技術コンサルタント	H28.7.1 H29.3.31
兵庫県	三木市 全域	固定資産	数値撮影(デジタル) 同時調整 写真地図作成(デジタル オルソ)	地上画素寸法 10cm 1000 1000	176.58km <sup>2</sup> 176.58km <sup>2</sup> 176.58km <sup>2</sup>	兵庫県三木市 助言 F0119	朝日航洋株式会社	H28.7.1 H29.3.24
兵庫県	福崎町 全域	固定資産	数値撮影(デジタル) 同時調整 写真地図作成(デジタル オルソ)	地上画素寸法 14cm 1000 1000	45.79km <sup>2</sup> 45.79km <sup>2</sup> 45.79km <sup>2</sup>	兵庫県福崎町 助言 F0093	国際航業株式会社 兵庫支店	H28.7.25 H29.3.15
兵庫県	神戸市 一部	砂防計画	基準点測量 基準点測量	2級 3級	1点 1点	近畿地方整備局六甲砂防事務所 助言 F0152	協和設計株式会社	H28.8.1 H28.12.20
兵庫県	姫路市 一部	総合計画	数値撮影(デジタル) 同時調整 修正測量 写真地図作成(デジタル オルソ) 修正測量	地上画素寸法 11cm 1000 1000 1000 2500	129.3km <sup>2</sup> 129.3km <sup>2</sup> 123.6km <sup>2</sup> 129.3km <sup>2</sup> 5.7km <sup>2</sup>	兵庫県姫路市 助言 F0149	アジア航測株式会社 神戸支店 国際航業株式会社 兵庫支店	H28.8.15 H29.3.22
兵庫県	たつの市 全域	固定資産	数値撮影(デジタル) 同時調整 写真地図作成(デジタル オルソ)	地上画素寸法 11cm 1000 1000	210.87km <sup>2</sup> 210.87km <sup>2</sup> 210.87km <sup>2</sup>	兵庫県たつの市 助言 F0100	株式会社バスコ 神戸支店	H28.8.17 H29.3.24
兵庫県	神戸市 一部 西宮市 一部 芦屋市 一部 宝塚市 一部	砂防計画	航空レーザ測量	1000	209km <sup>2</sup>	近畿地方整備局六甲砂防事務所 助言 F0112	アジア航測株式会社	H28.8.22 H28.11.30

近畿地方

都道府県名	測量地域	測量目的	測量種別	縮尺・等級	事業量	測量計画機関(助言番号)	測量作業機関	実施時期
兵庫県	神戸市 一部	固定資産	数値撮影(デジタル) 同時調整 写真地図作成(デジタル オルソ)	地上画素寸法 12.9cm 1000 1000	557km <sup>2</sup> 557km <sup>2</sup> 557km <sup>2</sup>	兵庫県神戸市 助言 F0192	写測エンジニアリング株式会社	H28.8.29 H29.1.31
兵庫県	加古川市 一部	道路計画	基準点測量	3級	3点	兵庫県東播磨県民局 助言 F0157	株式会社大建技術コンサルタンツ	H28.9.1 H28.11.30
兵庫県	神戸市 一部	その他	基準点測量 基準点測量	3級 4級	4点 24点	近畿地方整備局六甲砂防事務所 助言 F0160	基礎地盤コンサルタンツ株式会社	H28.9.1 H29.2.28
兵庫県	南あわじ市 全域	固定資産	数値撮影(デジタル) 同時調整 写真地図作成(デジタル オルソ)	地上画素寸法 5.5cm 500 500	226.3km <sup>2</sup> 226.3km <sup>2</sup> 226.3km <sup>2</sup>	兵庫県南あわじ市 助言 F0134	株式会社パスコ 神戸支店	H28.9.6 H29.3.31
兵庫県	新温泉町 一部	土地改良	基準点測量 基準点測量 基準点測量 その他の応用 測量	2級 3級 4級 500	4点 10点 100点 0.24km <sup>2</sup>	兵庫県但馬県民局 助言 F0184	株式会社ハマサカ建設コンサルタンツ	H28.9.7 H29.3.27
兵庫県	明石市 一部	土地区画 整理	基準点測量 現地測量(数 値地形図作 成)	4級 500	7点 0.026km <sup>2</sup>	兵庫県明石市 助言 F0135	株式会社八州 関西支社	H28.9.15 H29.3.25
兵庫県	宝塚市 一部	その他	基準点測量	2級	1点	兵庫県宝塚市 助言 F0174	株式会社関工エンジニア	H28.9.26 H28.12.25
兵庫県	神戸市 一部	砂防計画	基準点測量 基準点測量	2級 3級	3点 3点	近畿地方整備局六甲砂防事務所 助言 F0214	協和設計株式会社	H28.9.26 H29.2.28
兵庫県	神戸市 一部	砂防計画	基準点測量 基準点測量	2級 3級	1点 2点	近畿地方整備局六甲砂防事務所 助言 F0215	協和設計株式会社	H28.9.26 H29.2.28
兵庫県	神戸市 一部	砂防計画	基準点測量 基準点測量	2級 3級	2点 1点	近畿地方整備局六甲砂防事務所 助言 F0216	協和設計株式会社	H28.9.26 H29.2.28
兵庫県	神戸市 一部	その他	基準点測量	2級	3点	兵庫県神戸県民センター 助言 F0268	株式会社前川技研	H28.9.27 H29.1.31
兵庫県	加古川市 一部 高砂市 一部 小野市 一部 加東市 一部	河川管理	修正測量	2500	42.74km <sup>2</sup>	近畿地方整備局姫路河川国道 事務所 助言 F0219	株式会社ウエスコ 姫路 事務所	H28.9.28 H29.2.28
兵庫県	神戸市 一部	その他	修正測量	1000	79.5km	兵庫県神戸市 助言 F0189	国際航業株式会社 神戸 営業所	H28.9.30 H29.3.24
兵庫県	豊岡市 一部	その他	基準点測量	2級	2点	兵庫県但馬県民局 助言 F0440	株式会社石田測量事務所	H28.10.5 H29.2.28
兵庫県	豊岡市 一部	その他	基準点測量	2級	2点	兵庫県但馬県民局 助言 F0441	株式会社石田測量事務所	H28.10.5 H29.2.28
兵庫県	豊岡市 一部	その他	基準点測量	2級	2点	兵庫県但馬県民局 助言 F0442	株式会社石田測量事務所	H28.10.5 H29.2.28
兵庫県	豊岡市 一部	その他	基準点測量	2級	2点	兵庫県但馬県民局 助言 F0487	株式会社石田測量事務所	H28.10.5 H29.3.24
兵庫県	伊丹市 一部	都市計画	数値撮影(デジタル) 同時調整 修正測量 写真地図作成(デジタル オルソ)	地上画素寸法 18cm 2500 2500 2500	25.09km <sup>2</sup> 25.09km <sup>2</sup> 25.09km <sup>2</sup> 25.09km <sup>2</sup>	兵庫県伊丹市 助言 F0208	株式会社パスコ 神戸支店	H28.10.11 H29.3.31
兵庫県	尼崎市 一部	総合計画	基準点測量 基準点測量	3級 4級	1点 38点	兵庫県尼崎市 助言 F0265	株式会社ハンワ	H28.10.24 H28.11.24
兵庫県	豊岡市 一部	地盤変動 調査	水準測量	1級	22.9km 16点	兵庫県豊岡市 助言 F0247	株式会社パスコ 神戸支店	H28.10.27 H29.3.24
兵庫県	小野市 全域	固定資産	数値撮影(デジタル) 同時調整 写真地図作成(デジタル オルソ)	地上画素寸法 10cm 1000 1000	93.84km <sup>2</sup> 93.84km <sup>2</sup> 93.84km <sup>2</sup>	兵庫県小野市 助言 F0273	朝日航洋株式会社	H28.10.27 H29.3.24
兵庫県	相生市 一部	道路台帳	MMS計測 修正測量 その他	500 500 道路基準点	7.38km 3.69km 3点	近畿地方整備局姫路河川国道 事務所 助言 F0255	株式会社パスコ 神戸支店	H28.10.31 H29.2.28
兵庫県	稲美町 全域	固定資産	数値撮影(デジタル) 同時調整 写真地図作成(デジタル オルソ)	地上画素寸法 8cm 500 500	34.92km <sup>2</sup> 34.92km <sup>2</sup> 34.92km <sup>2</sup>	兵庫県稲美町 助言 F0259	株式会社パスコ 神戸支店	H28.11.1 H29.3.31
兵庫県	神戸市 一部	その他	基準点測量 基準点測量	2級 3級	2点 6点	近畿地方整備局六甲砂防事務所 助言 F0279	株式会社エイト日本技術 開発	H28.11.8 H28.12.31
兵庫県	明石市 一部	その他	基準点測量 基準点測量	3級 4級	2点 188点	法務省神戸地方法務局 助言 F0290	高橋測量登記事務所	H28.11.10 H29.2.28
兵庫県	太子町 全域	総合計画	数値撮影(デジタル) 同時調整	地上画素寸法 10cm 1000	22.61km <sup>2</sup> 22.61km <sup>2</sup>	兵庫県太子町 助言 F0276	アジア航測株式会社 神戸支店	H28.11.14 H29.3.28
兵庫県	西宮市 一部	総合計画	数値撮影(デジタル) 同時調整 写真地図作成(デジタル オルソ)	地上画素寸法 10cm 500 1000	100.18km <sup>2</sup> 100.18km <sup>2</sup> 100.18km <sup>2</sup>	兵庫県西宮市 助言 F0277	アジア航測株式会社 神戸支店	H28.11.16 H29.3.31
兵庫県	芦屋市 一部	地籍調査	基準点測量	2級	1点	兵庫県芦屋市 助言 F0478	株式会社アイコン	H28.11.21 H29.3.24
兵庫県	猪名川町 一部	その他	基準点測量	2級	2点	兵庫県阪神北県民局 助言 F0298	大洋エンジニアリング株式会社 大阪本社	H28.11.22 H29.3.25
兵庫県	神戸市 一部	道路計画	MMS計測	500	46.4km	兵庫県神戸市 助言 F0300	株式会社パスコ 神戸支店	H28.11.24 H29.3.31

近畿地方

都道府県名	測量地域	測量目的	測量種別	縮尺・等級	事業量	測量計画機関(助言番号)	測量作業機関	実施時期
兵庫県	姫路市 一部	砂防計画	数値図化 修正測量	2500 2500	0.1km <sup>2</sup> 3.9km <sup>2</sup>	兵庫県中播磨県民センター 助言 F0302	写測エンジニアリング株式会社	H28.11.24 H29.3.25
兵庫県	播磨町 全域	固定資産	数値撮影(デジタル) 同時調整 写真地図作成(デジタル オルソ)	地上画素寸法 10cm 1000 1000	9.13km <sup>2</sup> 9.13km <sup>2</sup> 9.13km <sup>2</sup>	兵庫県播磨町 助言 F0367	株式会社かんこう 神戸支店	H28.11.29 H29.3.17
兵庫県	神戸市 一部	その他	基準点測量	4級	119点	法務省神戸地方務局 助言 F0331	旧居留地測量株式会社	H28.11.30 H29.2.28
兵庫県	尼崎市 全域	固定資産	数値撮影(デジタル) 同時調整	地上画素寸法 5.5cm 500	50.72km <sup>2</sup> 50.72km <sup>2</sup>	兵庫県尼崎市 助言 F0314	株式会社パスコ 神戸支店	H28.12.1 H29.3.31
兵庫県	芦屋市 一部	地籍調査	基準点測量	4級	0.2km <sup>2</sup> 86点	兵庫県芦屋市 助言 F0321	株式会社かんこう	H28.12.1 H29.3.31
兵庫県	西脇市 一部	道路台帳	MMS計測 数値図化 数値図化	500 500 1000	0.75km 0.29km 0.46km	兵庫県西脇市 助言 F0320	株式会社パスコ 神戸支店	H28.12.5 H29.3.25
兵庫県	豊岡市 一部	道路計画	基準点測量	2級	8点	兵庫県但馬県民局 助言 F0407	株式会社中西調査・測量事務所	H28.12.15 H29.3.24
兵庫県	南あわじ市 全域	砂防計画	数値図化 修正測量	2500 2500	0.1km <sup>2</sup> 66.9km <sup>2</sup>	兵庫県淡路県民局 助言 F0344	株式会社ウエスコ	H28.12.16 H29.3.25
兵庫県	豊岡市 全域	砂防計画	数値図化 修正測量	2500 2500	0.22km <sup>2</sup> 2.73km <sup>2</sup>	兵庫県但馬県民局 助言 F0350	株式会社オオバ	H28.12.16 H29.3.25
兵庫県	芦屋市 全域	総合計画	数値撮影(デジタル) 同時調整 写真地図作成(デジタル オルソ) 修正測量	地上画素寸法 5.5cm 500 500 500・2500/ハイブリット	18.57km <sup>2</sup> 18.57km <sup>2</sup> 18.57km <sup>2</sup> 18.57km <sup>2</sup>	兵庫県芦屋市 助言 F0351	株式会社パスコ 神戸支店	H28.12.19 H29.3.31
兵庫県	猪名川町 全域	固定資産	数値撮影(デジタル) 同時調整	地上画素寸法 10cm 1000	90.33km <sup>2</sup> 90.33km <sup>2</sup>	兵庫県猪名川町 助言 F0346	朝日航洋株式会社	H28.12.20 H29.3.27
兵庫県	三木市 一部	その他	MMS計測 修正測量	500 500	2km 2km	兵庫県三木市 助言 F0354	株式会社パスコ 神戸支店	H28.12.21 H29.3.24
兵庫県	猪名川町 一部	砂防計画	基準点測量 基準点測量	2級 3級	2点 1点	兵庫県阪神北県民局 助言 F0359	いであ株式会社	H28.12.22 H29.3.25
兵庫県	明石市 一部	土地区画 整理	基準点測量	3級	1点	谷八木道屋土地区画整理事業 施行者有限会社にしけん開発 企画 助言 F0016	ミツヤ設計株式会社	H28.12.26 H30.8.31
兵庫県	加西市 一部	道路台帳	MMS計測 数値図化 数値図化	500 500 1000	1.19km 0.5km 0.69km	兵庫県加西市 助言 F0376	株式会社パスコ 神戸支店	H28.12.27 H29.3.31
兵庫県	川西市 一部	地籍調査	その他	地籍図根多角点 (2次)	59点	兵庫県川西市 助言 F0352	株式会社内山測量設計	H28.12.28 H29.3.17
兵庫県	多可町 一部	その他	その他	地籍図根三角点 (復旧)	5点	兵庫県多可町 助言 F0394	株式会社コスモ	H28.12.28 H29.3.24
兵庫県	宝塚市 全域	固定資産	数値撮影(デジタル) 数値撮影(デジタル) 同時調整 同時調整	地上画素寸法 10cm 地上画素寸法 20cm 1000 2500	42.78km <sup>2</sup> 59.11km <sup>2</sup> 42.78km <sup>2</sup> 59.11km <sup>2</sup>	兵庫県宝塚市 助言 F0471	朝日航洋株式会社	H28.12.30 H29.3.24
兵庫県	加東市 全域	固定資産	数値撮影(デジタル) 同時調整 写真地図作成(デジタル オルソ)	地上画素寸法 10cm 1000 1000	157.55km <sup>2</sup> 157.55km <sup>2</sup> 157.55km <sup>2</sup>	兵庫県加東市 助言 F0295	朝日航洋株式会社	H29.1.1 H29.5.20
兵庫県	神戸市 一部	道路計画	基準点測量 基準点測量	3級 4級	1点 63点	近畿地方整備局兵庫国道事務所 助言 F0458	株式会社ユーズ	H29.1.10 H29.3.28
兵庫県	加古川市 一部	道路台帳	MMS計測 数値図化	500 500	7.3km 7.3km	兵庫県加古川市 助言 F0403	株式会社パスコ 神戸支店	H29.1.13 H29.4.15
兵庫県	豊岡市 一部	道路台帳	MMS計測 修正測量	500 500	2.9km 2.9km	兵庫県豊岡市 助言 F0406	株式会社パスコ 神戸支店	H29.1.13 H29.3.24
兵庫県	西宮市 一部	その他	復旧測量(基準点)	3級	1点	兵庫県西宮市 助言 F0418	株式会社山根測量事務所	H29.1.16 H29.3.25
兵庫県	伊丹市 一部	道路台帳	MMS計測 修正測量	500 500	2.4km 2.4km	兵庫県伊丹市 助言 F0417	株式会社パスコ 神戸支店	H29.1.18 H29.3.31
兵庫県	西宮市 一部	その他	復旧測量(基準点)	3級	1点	兵庫県西宮市 助言 F0419	松浦土地家屋調査士事務所	H29.1.23 H29.3.31
兵庫県	神戸市 一部	その他	基準点測量	3級	1点	兵庫県神戸市 助言 F0455	株式会社エルクコンサルタント	H29.1.23 H29.2.28
兵庫県	たつの市 一部	道路台帳	MMS計測 修正測量	500 1000	0.78km 0.78km	兵庫県たつの市 助言 F0439	株式会社パスコ 神戸支店	H29.1.27 H29.3.21
兵庫県	淡路市 一部	ほ場整備	水準測量 水準測量 数値図化	3級 4級 1000	8.5km 3点 7.8km 3点 0.85km <sup>2</sup>	兵庫県淡路市 助言 F0444	サンスイコンサルタント株式会社	H29.1.30 H29.3.29
兵庫県	神戸市 一部	基準点管理	復旧測量(基準点)	2級	1点	近畿地方整備局兵庫国道事務所 助言 F0436	株式会社新土木開発コンサルタント	H29.2.1 H29.3.31
兵庫県	姫路市 一部	その他	復旧測量(基準点)	3級	1点	兵庫県姫路市 助言 F0463	有限会社平成開発設計	H29.2.13 H29.2.28
兵庫県	西宮市 一部	その他	復旧測量(基準点)	4級	1点	兵庫県西宮市 助言 F0450	宮嶋登記測量事務所	H29.2.15 H29.3.31
兵庫県	西宮市 一部	その他	復旧測量(基準点)	3級	1点	兵庫県西宮市 助言 F0454	松浦土地家屋調査士事務所	H29.2.15 H29.3.31
兵庫県	太子町 全域	基準点管理	復旧測量(基準点)	3級	1点	兵庫県太子町 助言 F0465	株式会社八州 姫路営業所	H29.2.20 H29.3.23
兵庫県	尼崎市 一部	総合計画	基準点測量	4級	16点	兵庫県尼崎市 助言 F0482	勝利測量設計株式会社	H29.2.22 H29.3.31
兵庫県	川西市 一部	地籍調査	その他 その他	地籍図根多角点 (一次) 図根多角点(二次)	2点 60点	兵庫県川西市 助言 F0483	株式会社松本コンサルタント	H29.2.23 H29.3.17

近畿地方

都道府県名	測量地域	測量目的	測量種別	縮尺・等級	事業量	測量計画機関(助言番号)	測量作業機関	実施時期
兵庫県	西宮市 一部	その他	復旧測量(基準点)	4級	1点	兵庫県西宮市助言 F0481	株式会社西日本測量設計コンサルタント	H29.2.24 H29.3.31
兵庫県	尼崎市 一部	総合計画	基準点測量	3級	1点	兵庫県尼崎市助言 F0493	株式会社ハンフ	H29.3.1 H29.3.31
兵庫県	神戸市 一部	砂防計画	基準点測量 基準点測量	2級 3級	3点 3点	近畿地方整備局六甲砂防事務所助言 F0505	株式会社建設技術研究所 大阪本社	H29.3.21 H29.4.30
兵庫県	宝塚市 一部	道路台帳	修正測量	500	6km	兵庫県宝塚市助言 F0504	株式会社バスコ 神戸支店	H29.3.24 H29.3.31
兵庫県	神戸市 一部	その他	基準点測量	4級	19点	兵庫県神戸県民センター助言 F0032	株式会社六甲測建	H29.3.27 H29.9.30
兵庫県	西宮市 一部	その他	基準点測量	4級	18点	兵庫県西宮市助言 F0503	株式会社ああす	H29.3.27 H29.4.30
兵庫県	西宮市 一部	その他	基準点測量	4級	49点	兵庫県西宮市助言 F0507	森村測量設計株式会社	H29.3.28 H29.4.30
兵庫県	明石市 一部	土地区画整理	基準点測量	4級	14点	明石市住吉3丁目土地区画整理組合助言 F0002	幸陽測量設計株式会社	H29.4.10 H29.5.15
兵庫県	芦屋市 一部	その他	基準点測量	4級	10点	兵庫県芦屋市助言 F0003	アジア航測株式会社 神戸支店	H29.4.17 H29.5.31
兵庫県	神戸市 一部	砂防計画	基準点測量	3級	2点	近畿地方整備局六甲砂防事務所助言 F0012	株式会社エイト日本技術開発	H29.4.20 H29.7.31
兵庫県	西宮市 一部	その他	復旧測量(基準点)	3級	1点	兵庫県西宮市助言 F0004	株式会社GEOソリューションズ	H29.4.24 H29.4.28
兵庫県	西宮市 一部	総合計画	修正測量 修正測量	500 2500	7.45km <sup>2</sup> 100.18km <sup>2</sup>	兵庫県西宮市助言 F0013	株式会社GEOソリューションズ	H29.4.24 H30.3.30
兵庫県	神戸市 一部	基準点管理	基準点測量	3級	1点	兵庫県神戸市助言 F0015	明石測量設計株式会社	H29.4.24 H29.7.30
兵庫県	西宮市 一部	その他	復旧測量(基準点)	3級	1点	兵庫県西宮市助言 F0029	日豊調査設計 株式会社	H29.5.9 H29.5.31
兵庫県	神戸市 一部	基準点管理	基準点測量	3級	1点	兵庫県神戸市助言 F0040	まや測量設計株式会社	H29.5.16 H29.8.31
兵庫県	神戸市 一部	基準点管理	基準点測量	3級	3点	兵庫県神戸市助言 F0041	神戸測量株式会社	H29.5.16 H29.8.31
兵庫県	尼崎市 一部	総合計画	基準点測量	4級	19点	兵庫県尼崎市助言 F0044	箕内技研株式会社	H29.5.31 H29.6.30
兵庫県	芦屋市 一部	道路管理	復旧測量(基準点)	3級	1点	兵庫県芦屋市助言 F0053	株式会社扶桑工務所	H29.5.31 H29.10.31
兵庫県	宝塚市 一部	土地区画整理	基準点測量 基準点測量	2級 4級	3点 12点	宝塚市武田尾土地区画整理組合助言 F0036	玉野総合コンサルタント株式会社	H29.6.1 H30.3.31
兵庫県	小野市 一部	道路計画	基準点測量 基準点測量	2級 3級	1点 3点	兵庫県北播磨県民局助言 F0079	株式会社リング	H29.6.7 H29.11.26
兵庫県	神戸市 一部	その他	基準点測量 基準点測量	2級 3級	2点 1点	近畿地方整備局六甲砂防事務所助言 F0059	株式会社エイト日本技術開発	H29.6.14 H29.7.31
兵庫県	稲美町 一部	基準点管理	復旧測量(基準点)	3級	1点	兵庫県稲美町助言 F0063	株式会社星コンサルタント	H29.6.16 H29.10.31
兵庫県	西宮市 一部	その他	復旧測量(基準点)	3級	1点	兵庫県西宮市助言 F0054	森村測量設計株式会社	H29.6.19 H29.7.31
兵庫県	尼崎市 一部	総合計画	基準点測量	4級	5点	兵庫県尼崎市助言 F0067	有限会社エイト	H29.6.26 H29.7.30
兵庫県	神戸市 一部	総合計画	修正測量	2500	32.72km <sup>2</sup>	兵庫県神戸市助言 F0113	株式会社平和ITC	H29.6.29 H30.2.28
兵庫県	姫路市 一部	その他	復旧測量(基準点)	3級	1点	兵庫県姫路市助言 F0072	有限会社平成開発設計	H29.7.1 H29.12.28
兵庫県	西宮市 一部	その他	復旧測量(基準点)	3級	1点	兵庫県西宮市助言 F0068	株式会社関西技術コンサルタント	H29.7.5 H29.8.31
兵庫県	西宮市 一部	その他	復旧測量(基準点)	4級	1点	兵庫県西宮市助言 F0070	株式会社関西技術コンサルタント	H29.7.5 H29.8.31
兵庫県	淡路市 一部	その他	基準点測量 基準点測量	3級 4級	3点 9点	近畿地方整備局国営明石海峡公園事務所助言 F0084	阪神測建株式会社	H29.7.10 H29.8.10
兵庫県	たつの市 一部	基準点管理	復旧測量(基準点)	2級	1点	兵庫県たつの市助言 F0110	株式会社新光測量設計	H29.7.27 H29.8.31
兵庫県	姫路市 一部	道路計画	MMS計測	500	202.4km	兵庫県姫路市助言 F0114	株式会社バスコ 神戸支店 姫路営業所	H29.7.27 H30.3.31
兵庫県	たつの市 一部	固定資産	数値撮影(デジタル) 写真地図作成(デジタルオルソ)	地上画素寸法 11cm(UCXp又はUCFp) 1000	210.87km <sup>2</sup> 210.87km <sup>2</sup>	兵庫県たつの市助言 F0150	株式会社バスコ 関西事業部 神戸支店	H29.7.27 H30.3.23
兵庫県	播磨町 全域	都市計画	修正測量 修正測量	1000 500	8.33km <sup>2</sup> 0.8km <sup>2</sup>	兵庫県播磨町助言 F0120	株式会社かんこう 神戸支店	H29.7.29 H30.2.28
兵庫県	播磨町 一部	道路台帳	復旧測量(基準点) 復旧測量(水準)	2級 2級	1点 1点	兵庫県播磨町助言 F0144	株式会社かんこう	H29.7.31 H29.10.31
兵庫県	神戸市 一部	その他	基準点測量	3級	9点	兵庫県神戸県民センター助言 F0196	株式会社ジュノン	H29.8.2 H30.1.31
兵庫県	神戸市 一部	基準点管理	復旧測量(基準点)	3級	1点	兵庫県神戸市助言 F0117	神洋設計有限公司	H29.8.3 H29.10.31
兵庫県	尼崎市 一部	総合計画	基準点測量	4級	12点	兵庫県尼崎市助言 F0130	箕内技研株式会社	H29.8.7 H29.9.30
兵庫県	神戸市 一部	その他	基準点測量	3級	6点	兵庫県神戸市助言 F0131	神洋設計有限公司	H29.8.7 H29.10.31
兵庫県	西宮市 一部	その他	復旧測量(基準点)	4級	1点	兵庫県西宮市助言 F0147	株式会社GEOソリューションズ	H29.8.28 H29.9.11
兵庫県	明石市 一部	土地区画整理	基準点測量 基準点測量	2級 3級	3点 3点	明石市西脇宮の前土地区画整理組合設立準備会助言 F0170	幸陽測量設計株式会社	H29.9.1 H29.12.25
兵庫県	尼崎市 一部	総合計画	復旧測量(基準点)	3級	1点	兵庫県尼崎市助言 F0222	有限会社エイト	H29.9.11 H29.11.30
兵庫県	西宮市 一部	その他	復旧測量(基準点)	4級	1点	兵庫県西宮市助言 F0188	株式会社GEOソリューションズ	H29.9.19 H29.9.30
兵庫県	神戸市 一部	基準点管理	復旧測量(基準点)	3級	1点	兵庫県神戸市助言 F0236	神洋設計有限公司	H29.10.3 H29.12.31

近畿地方

都道府県名	測量地域	測量目的	測量種別	縮尺・等級	事業量	測量計画機関(助言番号)	測量作業機関	実施時期
兵庫県	西宮市 一部	その他	復旧測量(基準点)	4級	1点	兵庫県西宮市助言 F0230	株式会社ああず	H29.10.5 H29.11.30
兵庫県	西宮市 一部	その他	基準点測量	4級	15点	兵庫県西宮市助言 F0233	森村測量設計株式会社	H29.10.6 H29.11.30
兵庫県	西宮市 一部	その他	復旧測量(基準点)	3級	1点	兵庫県西宮市助言 F0232	株式会社関西技術コンサルタント	H29.10.10 H29.11.30
兵庫県	神戸市 一部	その他	基準点測量	3級	4点	兵庫県神戸市助言 F0257	神洋設計有限会社	H29.10.16 H29.12.25
兵庫県	神戸市 一部	その他	基準点測量	3級	5点	兵庫県神戸市助言 F0269	株式会社シンプ	H29.10.19 H29.11.30
兵庫県	西宮市 一部	その他	復旧測量(基準点)	3級	1点	兵庫県西宮市助言 F0262	有限会社イースト	H29.10.24 H29.12.25
兵庫県	加東市 一部	ほ場整備	水準測量 数値図化	4級 1000	12.5km 9点 0.07km <sup>2</sup>	兵庫県加東市助言 F0280	株式会社パスコ 神戸支店	H29.10.24 H30.2.28
兵庫県	尼崎市 一部	基準点管理	復旧測量(基準点)	3級	6点	兵庫県尼崎市助言 F0281	シルバーテック測量	H29.10.26 H29.12.25
兵庫県	豊岡市 一部	道路計画	基準点測量	2級	2点	兵庫県但馬県民局助言 F0314	有限会社北近畿測量	H29.11.1 H29.12.3
兵庫県	神戸市 一部	基準点管理	復旧測量(基準点)	3級	1点	兵庫県神戸市助言 F0312	神洋設計有限会社	H29.11.10 H30.3.10
兵庫県	西宮市 一部	その他	基準点測量	2級	1点	兵庫県西宮市助言 F0302	株式会社関西技術コンサルタント	H29.11.13 H29.12.31
兵庫県	南あわじ市 全域	基準点管理	復旧測量(基準点)	3級	1点	近畿地方整備局兵庫国道事務所助言 F0332	阪神測建株式会社	H29.11.13 H29.12.24
兵庫県	南あわじ市 一部	ほ場整備	水準測量 数値図化	4級 1000	4.8km 0.23km <sup>2</sup>	兵庫県南あわじ市助言 F0325	株式会社パスコ 神戸支店	H29.11.16 H30.3.16
兵庫県	尼崎市 一部	基準点管理	復旧測量(基準点)	1級	1点	兵庫県尼崎市助言 F0331	株式会社コア・スタイル	H29.11.21 H30.3.31
兵庫県	尼崎市 一部	総合計画	基準点測量	4級	10点	兵庫県尼崎市助言 F0355	箕内技研株式会社	H29.11.27 H29.12.28
兵庫県	尼崎市 一部	総合計画	基準点測量	4級	22点	兵庫県尼崎市助言 F0356	有限会社エイド	H29.11.28 H30.1.31
兵庫県	西宮市 一部	その他	復旧測量(基準点)	3級	1点	兵庫県西宮市助言 F0105	株式会社GEOソリューションズ	H29.12.5 H29.12.31
兵庫県	稲美町 全域	その他	基準点測量	2級	2点	兵庫県東播磨県民局助言 F0388	有限会社アクセス測量設計	H29.12.8 H30.3.30
兵庫県	姫路市 一部	基準点管理	復旧測量(基準点)	2級	1点	兵庫県姫路市助言 F0380	株式会社八州 姫路営業所	H29.12.11 H30.2.28
兵庫県	明石市 一部	その他	基準点測量 基準点測量	3級 4級	4点 187点	法務省神戸地方務局助言 F0419	高橋測量登記事務所	H29.12.14 H30.2.28
兵庫県	西宮市 一部	その他	基準点測量	3級	1点	兵庫県西宮市助言 F0381	株式会社関西技術コンサルタント	H29.12.20 H30.1.31
兵庫県	神戸市 一部	その他	基準点測量	4級	106点	法務省神戸地方務局助言 F0384	旧居留地測量株式会社	H29.12.20 H30.2.28
兵庫県	三木市 一部	その他	MMS計測 修正測量 修正測量	500 500 1000	2.5km 2.3km 0.2km	兵庫県三木市助言 F0440	株式会社パスコ 神戸支店	H29.12.28 H30.3.28
兵庫県	西宮市 一部	その他	復旧測量(基準点)	4級	1点	兵庫県西宮市助言 F0450	株式会社ああず	H30.1.24 H30.2.28
兵庫県	西宮市 一部	その他	復旧測量(基準点)	3級	1点	兵庫県西宮市助言 F0458	株式会社GEOソリューションズ	H30.2.1 H30.3.31
兵庫県	神戸市 一部	道路管理	復旧測量(基準点) 復旧測量(基準点) 復旧測量(基準点)	2級 3級 4級	2点 3点 9点	近畿地方整備局兵庫国道事務所助言 F0468	株式会社武仲	H30.2.1 H30.2.28
兵庫県	神戸市 一部	基準点管理	復旧測量(基準点)	3級	1点	兵庫県神戸市助言 F0483	扇コンサルタンツ株式会社	H30.2.8 H30.3.26
兵庫県	神戸市 一部	基準点管理	復旧測量(基準点)	3級	1点	兵庫県神戸市助言 F0511	栄和測量設計株式会社	H30.3.2 H30.3.20
奈良県	野迫川村 一部	砂防計画	基準点測量	1級	1点	奈良県五條土木事務所助言 F0051	国際航業株式会社	H24.6.25 H24.7.31
奈良県	下北山村 一部	その他	航空レーザ測量 航空レーザ測量 数値図化 数値図化	5000 500 5000 1000	31.6km <sup>2</sup> 3.6km <sup>2</sup> 31.6km <sup>2</sup> 0.6km <sup>2</sup>	奈良県吉野土木事務所助言 F0263	株式会社かんこう 奈良支店	H27.9.7 H28.2.29
奈良県	明日香村 一部	土地区画整理	基準点測量	3級	4点	株式会社URリネージュ西日本支社助言 F0501	シーテック株式会社	H27.10.1 H29.6.30
奈良県	天理市 一部	その他	基準点測量 基準点測量 基準点測量 水準測量	2級 3級 4級 3級	2点 4点 51点 12km 6点	宮内庁書陵部陵墓課助言 F0162	株式会社共和	H27.10.19 H28.3.18
奈良県	生駒市 一部	その他	MMS計測	500	5.389km	奈良県生駒市助言 F0288	株式会社パスコ 奈良支店	H27.12.17 H28.3.25
奈良県	十津川村 一部	森林計画	数値図化 修正測量	5000 5000	1.98km <sup>2</sup> 2.96km <sup>2</sup>	奈良県助言 F0420	株式会社パスコ	H28.3.4 H28.3.10
奈良県	平群町 全域 三郷町 全域	固定資産	数値撮影(デジタル) 同時調整 写真地図作成(デジタル オルソ)	地上画素寸法 11cm 1000 1000	32.69km <sup>2</sup> 32.69km <sup>2</sup> 32.69km <sup>2</sup>	奈良県平群町助言 F0013	株式会社パスコ 奈良支店	H28.4.27 H29.3.31
奈良県	大和郡山市 全域	固定資産	数値撮影(デジタル) 同時調整 写真地図作成(デジタル オルソ)	地上画素寸法 12cm 1000 1000	42.69km <sup>2</sup> 42.69km <sup>2</sup> 42.69km <sup>2</sup>	奈良県大和郡山市助言 F0018	朝日航洋株式会社	H28.5.1 H29.3.31
奈良県	安堵町 全域	固定資産	数値撮影(デジタル) 同時調整 写真地図作成(デジタル オルソ)	地上画素寸法 8cm 500 500	4.33km <sup>2</sup> 4.33km <sup>2</sup> 4.33km <sup>2</sup>	奈良県安堵町助言 F0022	株式会社パスコ 奈良支店	H28.5.9 H29.3.31

近畿地方

都道府県名	測量地域	測量目的	測量種別	縮尺・等級	事業量	測量計画機関(助言番号)	測量作業機関	実施時期
奈良県	大和郡山市 一部 川西町 一部	河川計画	基準点測量	3級	10点	近畿地方整備局大和川河川事務所 助言 F0249	株式会社アスコ大東	H28.5.27 H29.2.28
奈良県	広陵町 全域	都市計画	修正測量	2500	16.3km <sup>2</sup>	奈良県広陵町 助言 F0178	写測エンジニアリング株式会社	H28.8.26 H29.2.28
奈良県	山添村 一部	その他	基準点測量	4級	23点	奈良県東部農林振興事務所 助言 F0202	株式会社大門測量設計事務所	H28.9.29 H28.12.16
奈良県	宇陀市 一部 山添村 一部	河川管理	水準測量	3級	32.6km	近畿地方整備局木津川上流河川事務所 助言 F0431	株式会社共栄テック	H28.9.29 H29.7.31
奈良県	田原本町 全域	固定資産	数値撮影(デジタル) 同時調整 写真地図作成(デジタル オルソ)	地上画素寸法 8cm 500 500	21.09km <sup>2</sup> 21.09km <sup>2</sup> 21.09km <sup>2</sup>	奈良県田原本町 助言 F0188	株式会社パスコ 奈良支店	H28.9.30 H29.3.28
奈良県	五條市 一部	道路計画	航空レーザ測量 数値図化(同時調整含む)	500 1000	17.3km <sup>2</sup> 1.7km <sup>2</sup>	奈良県五條土木事務所 助言 F0027	株式会社かんこう 奈良支店	H28.10.5 H29.5.31
奈良県	宇陀市 一部	砂防計画	基準点測量 基準点測量	2級 3級	1点 2点	近畿地方整備局木津川上流河川事務所 助言 F0212	協和設計株式会社	H28.10.14 H29.2.28
奈良県	葛城市 全域	総合計画	数値撮影(デジタル) 同時調整 写真地図作成(デジタル オルソ)	地上画素寸法9.6 cm 2500 2500	33.73km <sup>2</sup> 33.73km <sup>2</sup> 33.73km <sup>2</sup>	奈良県葛城市 助言 F0360	アジア航測株式会社 奈良営業所	H28.10.14 H29.3.31
奈良県	王寺町 全域	総合計画	数値撮影(デジタル) 同時調整	地上画素寸法 14.4cm 2500	7km <sup>2</sup> 7km <sup>2</sup>	奈良県王寺町 助言 F0287	アジア航測株式会社 奈良営業所	H28.11.16 H29.3.25
奈良県	河合町 全域	総合計画	数値撮影(デジタル) 同時調整	地上画素寸法 14.4cm 2500	8.27km <sup>2</sup> 8.27km <sup>2</sup>	奈良県河合町 助言 F0288	アジア航測株式会社 奈良営業所	H28.11.16 H29.3.25
奈良県	大和郡山市 一部 天理市 一部 斑鳩町 一部	その他	基準点測量	道路基準点	26点	近畿地方整備局奈良国道事務所 助言 F0473	株式会社エハラ	H28.11.22 H29.3.31
奈良県	橿原市 全域	固定資産	数値撮影(デジタル) 同時調整 写真地図作成(デジタル オルソ)	地上画素寸法 12cm 1000 1000	39.56km <sup>2</sup> 39.56km <sup>2</sup> 39.56km <sup>2</sup>	奈良県橿原市 助言 F0316	国際航業株式会社 奈良営業所	H28.11.24 H29.3.17
奈良県	三宅町 全域	固定資産	数値撮影(デジタル) 同時調整 写真地図作成(デジタル オルソ)	地上画素寸法 6cm 500 500	4.07km <sup>2</sup> 4.07km <sup>2</sup> 4.07km <sup>2</sup>	奈良県三宅町 助言 F0434	国際航業株式会社 奈良営業所	H28.12.16 H29.3.31
奈良県	斑鳩町 一部	固定資産	数値撮影(デジタル) 同時調整 写真地図作成(デジタル オルソ)	地上画素寸法 14cm 1000 1000	14.27km <sup>2</sup> 14.27km <sup>2</sup> 14.27km <sup>2</sup>	奈良県斑鳩町 助言 F0386	写測エンジニアリング株式会社	H28.12.20 H29.3.24
奈良県	川西町 一部	固定資産	数値撮影(デジタル) 同時調整 写真地図作成(デジタル オルソ)	地上画素寸法 10cm 1000 1000	5.94km <sup>2</sup> 5.94km <sup>2</sup> 5.94km <sup>2</sup>	奈良県川西町 助言 F0372	国際航業株式会社 奈良営業所	H28.12.26 H29.3.31
奈良県	生駒市 一部	道路台帳	MMS計測	500	3.59km	奈良県生駒市 助言 F0378	株式会社パスコ 奈良支店	H28.12.27 H29.3.25
奈良県	五條市 全域 大淀町 全域	固定資産	数値撮影(デジタル) 同時調整 写真地図作成(デジタル オルソ)	地上画素寸法 12.5cm 1000 1000	330.12km <sup>2</sup> 330.12km <sup>2</sup> 292.02km <sup>2</sup>	奈良県五條市 助言 F0402	国際航業株式会社 奈良営業所	H28.12.29 H29.3.24
奈良県	大淀町 全域	固定資産	写真地図作成(デジタル オルソ)	1000	38.1km <sup>2</sup>	奈良県大淀町 助言 F0420	国際航業株式会社 奈良営業所	H29.1.10 H29.3.24
奈良県	平群町 一部	土地区画 整理	基準点測量 基準点測量 基準点測量 数値図化	2級 3級 4級 500	3点 2点 27点 0.023km <sup>2</sup>	奈良県平群町 助言 F0398	日本都市技術株式会社	H29.1.14 H29.3.31
奈良県	田原本町 一部	道路台帳	MMS計測 修正測量	500 500	0.9km 0.9km	奈良県田原本町 助言 F0410	株式会社パスコ 奈良支店	H29.1.16 H29.3.31
奈良県	御所市 一部	道路計画	数値撮影(デジタル) 同時調整 数値図化	地上画素寸法 12cm(UCXP) 1000 1000	3km <sup>2</sup> 3km <sup>2</sup> 3km <sup>2</sup>	奈良県高田土木事務所 助言 F0071	株式会社エイテック 奈良支店	H29.1.17 H29.7.31
奈良県	奈良市 一部	固定資産	基準点測量 基準点測量	2級 4級	2点 4点	奈良県 助言 F0443	株式会社本田測量設計	H29.1.23 H29.3.31
奈良県	三郷町 一部 斑鳩町 一部 王寺町 一部	道路管理	基準点測量	道路基準点	33点	近畿地方整備局奈良国道事務所 助言 F0433	株式会社三黄測量事務所	H29.1.26 H29.2.28
奈良県	奈良市 一部	その他	航空レーザ測量	500	4.9km <sup>2</sup>	奈良県土木マネジメント部まち づくり推進局奈良公園事務所 助言 F0021	中日本航空株式会社	H29.1.31 H29.8.31
奈良県	三郷町 全域	道路台帳	修正測量	500	2km	奈良県三郷町 助言 F0506	株式会社かんこう	H29.2.1 H29.3.31
奈良県	桜井市 一部	道路計画	MMS計測 数値図化	500 500	17.5km 0.6km	奈良県桜井市 助言 F0462	株式会社パスコ 奈良支店	H29.2.8 H29.3.31
奈良県	大和郡山市 一部	道路台帳	MMS計測	500	4.7km	奈良県大和郡山市 助言 F0470	株式会社パスコ 奈良支店	H29.2.13 H29.3.31
奈良県	五條市 一部	その他	基準点測量 基準点測量	2級 3級	1点 5点	奈良県五條土木事務所 助言 F0025	天理技研株式会社	H29.3.1 H29.8.31

近畿地方

都道府県名	測量地域	測量目的	測量種別	縮尺・等級	事業量	測量計画機関(助言番号)	測量作業機関	実施時期
奈良県	黒滝村 一部 十津川村 一部	森林計画	地形図等成果の座標補正	5000	30.54km <sup>2</sup>	奈良県助言 F0495	株式会社パスコ 奈良支店	H29.3.17 H29.3.24
			既成図数値化	5000	30.54km <sup>2</sup>			
			修正測量	5000	6.34km <sup>2</sup>			
奈良県	下北山村 一部	道路計画	基準点測量	2級	2点	奈良県吉野土木事務所助言 F0502	株式会社シンエイ	H29.4.3 H29.5.31
奈良県	河合町 一部	道路計画	基準点測量	3級	2点	奈良県高田土木事務所助言 F0177	智原測量設計株式会社	H29.8.8 H29.12.28
奈良県	奈良市 一部	その他	基準点測量 基準点測量	2級 3級	3点 9点	奈良県北部農林振興事務所助言 F0197	天理技研株式会社	H29.9.15 H29.10.12
奈良県	橿原市 一部	道路計画	基準点測量 基準点測量	2級 3級	6点 7点	近畿地方整備局奈良国道事務所助言 F0207	アジア航測株式会社 大阪支店	H29.9.21 H29.11.30
奈良県	奈良市 一部	総合計画	数値撮影(デジタル) 数値撮影(デジタル) 同時調整 同時調整	地上画素寸法 14cm(DMG) 地上画素寸法 18cm 1000 2500	92.31km <sup>2</sup> 184.63km <sup>2</sup> 92.31km <sup>2</sup> 184.63km <sup>2</sup>	奈良県奈良市助言 F0216	アジア航測株式会社 奈良営業所	H29.10.1 H30.2.28
奈良県	十津川村 全域	道路計画	基準点測量	2級	1点	近畿地方整備局奈良国道事務所助言 F0237	株式会社ノア技術コンサルタント	H29.10.2 H29.12.28
奈良県	奈良市 一部	固定資産	基準点測量 基準点測量	2級 4級	1点 11点	奈良県助言 F0264	株式会社本田測量設計	H29.10.17 H30.2.28
奈良県	広陵町 全域	固定資産	数値撮影(デジタル) 同時調整 写真地図作成(デジタル オルソ)	地上画素寸法 10cm(UCXp) 1000 1000	16.3km <sup>2</sup> 16.3km <sup>2</sup> 16.3km <sup>2</sup>	奈良県広陵町助言 F0303	写測エンジニアリング株式会社	H29.11.1 H30.3.31
奈良県	香芝市 全域	総合計画	数値撮影(デジタル) 同時調整	地上画素寸法 15cm 2500	24.23km <sup>2</sup> 24.23km <sup>2</sup>	奈良県香芝市助言 F0375	アジア航測株式会社 大阪支店 奈良営業所	H29.11.30 H30.3.31
奈良県	大和高田市 全域	固定資産	数値撮影(デジタル) 同時調整 写真地図作成(デジタル オルソ)	地上画素寸法 12cm 1000 1000	16.49km <sup>2</sup> 16.49km <sup>2</sup> 16.49km <sup>2</sup>	奈良県大和高田市助言 F0396	カンゼ航測株式会社	H29.12.11 H30.3.30
奈良県	桜井市 全域	固定資産	数値撮影(デジタル) 同時調整 写真地図作成(デジタル オルソ)	地上画素寸法 12cm 1000 1000	98.92km <sup>2</sup> 98.92km <sup>2</sup> 98.92km <sup>2</sup>	奈良県桜井市助言 F0397	カンゼ航測株式会社	H29.12.11 H30.3.30
和歌山県	海南市 全域 御坊市 全域 湯浅町 全域 広川町 全域 有田川町 全域 美浜町 全域 日高町 全域 印南町 全域 日高川町 全域	その他	数値撮影(デジタル) 同時調整 写真地図作成(デジタル オルソ)	地上画素寸法 11cm 1000 1000	1118.04km <sup>2</sup> 1118.04km <sup>2</sup> 1118.04km <sup>2</sup>	和歌山県御坊市助言 F0028	株式会社パスコ 和歌山支店	H28.5.20 H29.3.31
和歌山県	有田市 全域	固定資産	数値撮影(デジタル) 同時調整 写真地図作成(デジタル オルソ)	地上画素寸法 5.5cm 500 500	36.89km <sup>2</sup> 36.89km <sup>2</sup> 36.89km <sup>2</sup>	和歌山県有田市助言 F0035	株式会社パスコ 和歌山支店	H28.5.31 H29.3.31
和歌山県	海南市 全域	固定資産	数値撮影(デジタル) 同時調整 写真地図作成(デジタル オルソ)	地上画素寸法 5.5cm 500 500	10.32km <sup>2</sup> 10.32km <sup>2</sup> 10.32km <sup>2</sup>	和歌山県海南市助言 F0049	株式会社パスコ 和歌山支店	H28.6.21 H29.3.31
和歌山県	紀の川市 一部	その他	MMS計測 修正測量	500 1000	10km 10km	和歌山県紀の川市助言 F0057	株式会社パスコ 和歌山支店	H28.6.29 H29.3.31
和歌山県	串本町 一部	道路計画	基準点測量	3級	7点	近畿地方整備局紀南河川国道事務所助言 F0060	株式会社パスコ 和歌山支店	H28.6.30 H29.2.28
和歌山県	高野町 一部	その他	数値撮影(デジタル) 同時調整 写真地図作成(デジタル オルソ)	地上画素寸法 18cm 2500 2500	137.03km <sup>2</sup> 137.03km <sup>2</sup> 137.03km <sup>2</sup>	和歌山県高野町助言 F0203	国際航業株式会社 和歌山営業所	H28.10.1 H29.3.31
和歌山県	橋本市 全域	固定資産	数値撮影(デジタル) 同時調整 写真地図作成(デジタル オルソ)	地上画素寸法 12cm 1000 1000	130.55km <sup>2</sup> 130.55km <sup>2</sup> 130.55km <sup>2</sup>	和歌山県橋本市助言 F0211	国際航業株式会社 和歌山営業所	H28.10.1 H29.3.31
和歌山県	和歌山市 一部	道路台帳	MMS計測 数値図化	500 500	12.3km 12.3km	和歌山県和歌山市助言 F0250	株式会社パスコ 和歌山支店	H28.10.27 H29.3.30
和歌山県	和歌山市 一部	その他	基準点測量	4級	241点	法務省和歌山地方法務局助言 F0272	長岡測量設計事務所	H28.11.1 H29.2.28
和歌山県	由良町 一部	道路台帳	MMS計測 修正測量	500 1000	0.47km 0.47km	和歌山県由良町助言 F0275	株式会社パスコ 和歌山支店	H28.11.11 H29.3.17
和歌山県	湯浅町 一部	道路台帳	MMS計測 修正測量	500 500	0.22km 0.22km	和歌山県湯浅町助言 F0304	株式会社パスコ 和歌山支店	H28.11.25 H29.3.24
和歌山県	有田市 一部	道路台帳	MMS計測 修正測量	500 500	1.9km 1.9km	和歌山県有田市助言 F0305	株式会社パスコ 和歌山支店	H28.11.28 H29.3.24
和歌山県	串本町 一部	道路計画	基準点測量	4級	112点	近畿地方整備局紀南河川国道事務所助言 F0430	株式会社初山	H28.12.15 H29.8.31
和歌山県	すさみ町 一部	道路計画	基準点測量 基準点測量	3級 4級	2点 82点	近畿地方整備局紀南河川国道事務所助言 F0393	株式会社中央測量	H29.1.10 H29.3.31

近畿地方

都道府県名	測量地域	測量目的	測量種別	縮尺・等級	事業量	測量計画機関(助言番号)	測量作業機関	実施時期
和歌山県	串本町 一部	道路計画	基準点測量	2級	3点	近畿地方整備局紀南河川国道事務所 助言 F0405	株式会社阪和建設コンサルタント	H29.1.13 H29.3.10
和歌山県	和歌山市 一部	都市計画	地形図等成果の座標補正	2500	9km <sup>2</sup>	和歌山県和歌山市 助言 F0421	アジア航測株式会社 和歌山営業所	H29.1.23 H29.3.31
和歌山県	田辺市 一部 新宮市 一部 白浜町 一部 上富田町 一部 すさみ町 一部 古座川町 一部 串本町 一部	河川管理	航空レーザ測量	1000	25.56km <sup>2</sup>	和歌山県土整備部河川・下水道局河川課 助言 F0425	株式会社パスコ 和歌山支店	H29.1.24 H29.3.17
和歌山県	串本町 一部	道路計画	基準点測量 基準点測量	3級 4級	3点 161点	近畿地方整備局紀南河川国道事務所 助言 F0468	株式会社中央測量	H29.2.13 H29.3.31
和歌山県	田辺市 一部 白浜町 一部 上富田町 全域 すさみ町 一部	固定資産	数値撮影(デジタル) 同時調整 写真地図作成(デジタル オルソ)	地上画素寸法 12cm 1000 1000	280.06km <sup>2</sup> 280.06km <sup>2</sup> 280.06km <sup>2</sup>	和歌山県田辺市 助言 F0007	国際航業株式会社 和歌山営業所	H29.4.20 H29.10.31
和歌山県	すさみ町 全域	固定資産	写真地図作成(デジタル オルソ)	1000	40.02km <sup>2</sup>	和歌山県すさみ町 助言 F0009	国際航業株式会社 和歌山営業所	H29.4.20 H29.10.31
和歌山県	白浜町 全域	固定資産	写真地図作成(デジタル オルソ)	1000	97.73km <sup>2</sup>	和歌山県白浜町 助言 F0010	国際航業株式会社 和歌山営業所	H29.4.20 H29.10.31
和歌山県	上富田町 全域	固定資産	写真地図作成(デジタル オルソ)	1000	57.49km <sup>2</sup>	和歌山県上富田町 助言 F0011	国際航業株式会社 和歌山営業所	H29.4.20 H29.10.31
和歌山県	新宮市 一部 那智勝浦町 一部 太地町 全域 古座川町 一部 串本町 全域	固定資産	数値撮影(デジタル) 同時調整 写真地図作成(デジタル オルソ)	地上画素寸法 12cm 1000 1000	284.06km <sup>2</sup> 284.06km <sup>2</sup> 82.94km <sup>2</sup>	和歌山県新宮市 助言 F0014	国際航業株式会社 和歌山営業所	H29.4.20 H29.10.31
和歌山県	太地町 全域	固定資産	写真地図作成(デジタル オルソ)	1000	5.81km <sup>2</sup>	和歌山県太地町 助言 F0017	国際航業株式会社 和歌山営業所	H29.4.20 H29.10.31
和歌山県	串本町 一部	固定資産	写真地図作成(デジタル オルソ)	1000	71.4km <sup>2</sup>	和歌山県串本町 助言 F0018	国際航業株式会社 和歌山営業所	H29.4.20 H29.10.31
和歌山県	古座川町 一部	固定資産	写真地図作成(デジタル オルソ)	1000	5.12km <sup>2</sup>	和歌山県古座川町 助言 F0019	国際航業株式会社 和歌山営業所	H29.4.20 H29.10.31
和歌山県	那智勝浦町 一部	固定資産	写真地図作成(デジタル オルソ)	1000	10km <sup>2</sup>	那智勝浦町 助言 F0020	国際航業株式会社 和歌山営業所	H29.4.20 H29.10.31
和歌山県	岩出市 一部	その他	復旧測量(基準点)	3級	1点	近畿地方整備局和歌山河川国道事務所 助言 F0055	近畿測量株式会社	H29.6.8 H29.7.31
和歌山県	有田市 一部 御坊市 一部 田辺市 一部 かつらぎ町 一部 有田川町 一部 日高川町 一部	河川管理	航空レーザ測量	1000	31.78km <sup>2</sup>	和歌山県土整備部河川・下水道局河川課 助言 F0057	株式会社ウエスコ	H29.6.12 H29.9.19
和歌山県	串本町 一部	道路計画	基準点測量	4級	28点	近畿地方整備局紀南河川国道事務所 助言 F0050	株式会社初山	H29.6.25 H29.8.31
和歌山県	有田市 一部	道路計画	MMS計測	500	55km	和歌山県有田市 助言 F0225	株式会社パスコ 和歌山支店	H29.9.27 H29.12.11
和歌山県	橋本市 全域	その他	基準点測量 基準点測量 基準点測量 その他	2級 3級 4級 確定測量図500	1点 2点 21点 0.042km <sup>2</sup>	和歌山県土地改良事業団体連合会 助言 F0223	有限会社尾崎測量設計	H29.10.2 H30.2.28
和歌山県	田辺市 一部	その他	航空レーザ測量	500	0.48km <sup>2</sup>	和歌山県 助言 F0300	国際航業株式会社 和歌山営業所	H29.11.1 H30.1.24
和歌山県	和歌山市 全域	固定資産	数値撮影(デジタル) 同時調整	地上画素寸法 12cm(UCX) 1000	208.84km <sup>2</sup> 208.84km <sup>2</sup>	和歌山県和歌山市 助言 F0311	株式会社ウエスコ 和歌山営業所	H29.11.9 H30.2.8
大阪府 奈良県	柏原市 一部 藤井寺市 一部 上牧町 一部 王寺町 一部 斑鳩町 一部 安堵町 一部 河合町 一部	河川計画	基準点測量 水準測量	3級 3級	9点 11km	近畿地方整備局大和河川事務所 助言 F0079	株式会社アスコ大東	H28.5.27 H29.2.28
奈良県 和歌山県	五條市 一部 天川村 一部 十津川村 一部 田辺市 一部 新宮市 一部 日高町 一部 白浜町 一部 すさみ町 一部 那智勝浦町 一部	その他	航空レーザ測量	1000	2170km <sup>2</sup>	近畿地方整備局紀伊山系砂防事務所 助言 F0258	株式会社パスコ 奈良支店	H29.10.13 H30.2.28
和歌山県	和歌山市 一部 橋本市 一部 紀の川市 一部 岩出市 一部 かつらぎ町 一部 九度山町 一部	環境調査	数値撮影(デジタル)	地上画素寸法 20cm	25.5km <sup>2</sup>	近畿地方整備局和歌山河川国道事務所 助言 F0082	国際航業株式会社 和歌山営業所	H28.7.25 H29.3.10
奈良県 和歌山県 三重県	五條市 一部 北山村 一部 熊野市 一部	道路計画	基準点測量	2級	10点	近畿地方整備局紀南河川国道事務所 助言 F0205	テクノ富貴株式会社	H28.7.29 H29.2.28
和歌山県 大阪府	和歌山市 一部 岩出市 一部 岬町 一部	道路計画	数値図化	2500	47.9km <sup>2</sup>	近畿地方整備局和歌山河川国道事務所 助言 F0180	国際航業株式会社 和歌山営業所	H29.8.31 H30.1.31
和歌山県 奈良県	岩出市 一部 紀の川市 一部 五條市 一部	その他	航空レーザ測量	500	25.3km <sup>2</sup>	近畿地方整備局和歌山河川国道事務所 助言 F0137	中日本航空株式会社	H28.7.29 H29.1.31



## 中国地方

都道府県名	測量地域	測量目的	測量種別	縮尺・等級	事業量	測量計画機関(助言番号)	測量作業機関	実施時期
鳥取県	鳥取市 一部	道路計画	基準点測量	2級	2点	鳥取県助言 G0103	株式会社ジーアイシー	H28.7.19 H29.3.17
鳥取県	倉吉市 一部 三朝町 一部 湯梨浜町 一部 北栄町 一部	河川管理	水準測量	2級	34.6km	国土交通省中国地方整備局倉吉河川国道事務所助言 G0025	株式会社広洋コンサルタント	H28.8.1 H29.3.31
鳥取県	鳥取市 一部	海岸保全	数値撮影(デジタル) 数値図化 修正測量	地上画素寸法 12cm レベル1000 レベル2500	4.3km <sup>2</sup> 4.3km <sup>2</sup> 4.3km <sup>2</sup>	鳥取県助言 G0070	株式会社パスコ 岡山支店	H28.9.27 H29.2.28
鳥取県	米子市 一部 境港市 一部	海岸保全	復旧測量(基準点) 復旧測量(基準点)	3級 2級	57点 1点	国土交通省中国地方整備局日野川河川事務所助言 G0082	株式会社ウエスコ	H28.10.12 H29.3.25
鳥取県	米子市 全域	固定資産	数値撮影(デジタル) 写真地図作成(デジタルオルソ)	地上画素寸法 6cm 500	132.42km <sup>2</sup> 132.42km <sup>2</sup>	鳥取県米子市助言 G0084	国際航業株式会社 岡山営業所	H28.10.27 H29.3.31
鳥取県	伯耆町 一部 南部町 一部 日吉津村 一部 米子市 一部	河川管理	水準測量	2級	27.5km	国土交通省中国地方整備局日野川河川事務所助言 G0088	ダイニチ技研株式会社	H28.11.17 H29.2.28
鳥取県	倉吉市 全域	都市計画	数値図化 地図編集	2500 10000	257.31km <sup>2</sup> 272.06km <sup>2</sup>	鳥取県倉吉市助言 G0090	国際航業株式会社 岡山営業所	H28.11.28 H29.3.24
鳥取県	鳥取市 一部	その他	復旧測量(基準点)	2級	1点	国土交通省助言 G0143	株式会社荒谷建設コンサルタント	H29.3.9 H29.3.31
鳥取県	南部町 全域	その他	水準測量	2級	1点	鳥取県助言 G0001	株式会社アイテック	H29.4.12 H29.5.25
鳥取県	江府町 全域	その他	基準点測量	2級	9点	西日本高速道路株式会社中国支社 米子高速道路事務所助言 G0013	株式会社ホクセイ	H29.5.22 H29.6.30
鳥取県	境港市 全域	その他	基準点測量	4級	11点	防衛省助言 G0026	株式会社アサヒ測量設計事務所	H29.5.26 H29.8.31
鳥取県	米子市 一部	土地区画整理	基準点測量	3級	4点	法務省鳥取県方法務局助言 G0092	中田俊二事務所	H29.8.28 H30.2.28
鳥取県	鳥取市 一部	道路計画	基準点測量	3級	2点	鳥取県助言 G0098	株式会社大地企画	H29.9.1 H30.3.16
鳥根県	出雲市 一部	土地区画整理	基準点測量 基準点測量	2級 4級	1点 0.004km <sup>2</sup>	鳥根県出雲県土整備事務所助言 G0010	鳥根県土地改良事業団体連合会	H27.7.1 H32.3.31
鳥根県	雲南市 一部	その他	基準点測量 基準点測量 基準点測量	2級 3級 4級	3点 4点 23点	鳥根県雲南県土整備事務所助言 G0099	鳥根県土地改良事業団体連合会	H27.11.9 H28.3.31
鳥根県	雲南市 一部	河川管理	復旧測量(基準点) 水準測量	1級 2級	1点 3.5km 1点	国土交通省助言 G0006	出雲グリーン株式会社	H28.5.18 H29.3.24
鳥根県	安来市 一部	農道計画	基準点測量	2級	3点	鳥根県助言 G0038	株式会社ワールド測量設計	H28.6.15 H29.3.27
鳥根県	雲南市 一部	道路計画	基準点測量	3級	7点	鳥根県助言 G0079	株式会社ワールド測量設計	H28.6.22 H29.2.28
鳥根県	浜田市 一部	道路管理	修正測量	1000	8.5km	鳥根県浜田市助言 G0013	株式会社パスコ 鳥根営業所	H28.6.30 H29.3.10
鳥根県	益田市 一部	土地区画整理	基準点測量 基準点測量 基準点測量 基準点測量	2級 4級 2級 4級	3点 0.024km <sup>2</sup> 2点 0.007km <sup>2</sup>	鳥根県助言 G0012	鳥根県土地改良事業団体連合会	H28.7.1 H29.3.31
鳥根県	浜田市 全域	固定資産	数値撮影(デジタル) 写真地図作成(デジタルオルソ)	地上画素寸法 12cm 1000	690.66km <sup>2</sup> 690.66km <sup>2</sup>	鳥根県浜田市助言 G0022	株式会社パスコ 鳥根営業所	H28.7.12 H29.3.17
鳥根県	吉賀町 一部	土地区画整理	基準点測量 基準点測量	2級 4級	1点 0.034km <sup>2</sup>	鳥根県助言 G0017	鳥根県土地改良事業団体連合会	H28.7.15 H29.3.31
鳥根県	出雲市 一部	総合計画	数値撮影(デジタル) 写真地図作成(デジタルオルソ)	地上画素寸法 9.6cm レベル1000	624.36km <sup>2</sup> 624.36km <sup>2</sup>	鳥根県出雲市助言 G0042	アジア航測株式会社 出雲営業所	H28.7.26 H29.3.17
鳥根県	益田市 一部	基準点管理	復旧測量(基準点)	2級	2点	鳥根県益田市助言 G0108	株式会社岡崎測量	H28.8.4 H29.3.6
鳥根県	浜田市 一部	道路計画	基準点測量	3級	4点	国土交通省中国地方整備局浜田河川国道事務所助言 G0029	株式会社竹下技術コンサルタント	H28.8.8 H29.3.24
鳥根県	邑南町 全域	その他	基準点測量 基準点測量 基準点測量	2級 3級 4級	2点 2点 0.02km <sup>2</sup>	鳥根県助言 G0048	鳥根県土地改良事業団体連合会	H28.9.12 H29.3.31
鳥根県	江津市 全域	砂防計画	修正測量 写真地図作成(デジタルオルソ)	2500 2500	197km <sup>2</sup> 197km <sup>2</sup>	鳥根県助言 G0062	株式会社エイテック 中国支社	H28.10.3 H29.3.27
鳥根県	益田市 一部	道路台帳	数値図化	500	0.44km	鳥根県益田市助言 G0091	株式会社パスコ 鳥根営業所	H28.11.2 H29.3.17
鳥根県	安来市 一部	ほ場整備	基準点測量 基準点測量 基準点測量	2級 3級 4級	6点 2点 0.576km <sup>2</sup>	鳥根県助言 G0085	鳥根県土地改良事業団体連合会	H28.11.14 H29.3.31
鳥根県	安来市 一部	文化財調査	基準点測量 基準点測量	2級 3級	3点 1点	鳥根県安来市助言 G0127	株式会社アトラス	H28.11.16 H29.3.27
鳥根県	松江市 一部	土地区画整理	基準点測量	4級	147点	法務省松江県方法務局助言 G0130	有限会社大丈測量設計	H29.2.1 H29.2.28
鳥根県	江津市 一部	土地区画整理	基準点測量	2級	4点	鳥根県江津市助言 G0133	株式会社エイエム建設コンサルタント	H29.3.1 H29.5.30
鳥根県	海士町 一部 西ノ島町 一部 知夫村 一部 隠岐の島町 一部	道路管理	航空レーザ測量	1000	7km <sup>2</sup>	鳥根県助言 G0152	株式会社パスコ 鳥根営業所	H29.3.15 H29.9.29
鳥根県	吉賀町 一部 津和野町 一部 邑南町 全域 美郷町 一部 川本町 一部 飯南町 一部 江津市 一部 大田市 一部 益田市 一部 浜田市 一部	道路管理	航空レーザ測量	1000	12.5km <sup>2</sup>	鳥根県助言 G0153	株式会社パスコ 鳥根営業所	H29.3.15 H29.9.29

## 中国地方

都道府県名	測量地域	測量目的	測量種別	縮尺・等級	事業量	測量計画機関(助言番号)	測量作業機関	実施時期
島根県	飯南町 一部 奥出雲町 一部 雲南市 一部 大田市 一部 出雲市 一部 松江市 一部	道路管理	航空レーザ測量	1000	19.6km <sup>2</sup>	島根県助言 G0154	株式会社パスコ 島根営業所	H29.3.15 H29.9.29
島根県	雲南市 全域	固定資産	数値撮影(デジタル)写真地図作成(デジタルオルソ)	地上画素寸法 12cm 1000	553.37km <sup>2</sup> 553.37km <sup>2</sup>	島根県雲南市助言 G0016	株式会社パスコ 島根営業所	H29.5.13 H29.9.29
島根県	浜田市 全域	道路計画	基準点測量	2級	3点	島根県助言 G0023	イズテック株式会社	H29.6.15 H30.1.31
島根県	安来市 全域	河川計画	基準点測量	2級	2点	島根県松江県土整備事務所助言 G0047	株式会社ワールド測量設計	H29.8.21 H29.10.31
島根県	雲南市 一部	土地区画整理	基準点測量	3級	1点	島根県雲南市助言 G0056	復建調査設計株式会社 雲南営業所	H29.8.30 H30.3.30
島根県	江津市 一部	道路計画	基準点測量	2級	1点	国土交通省中国地方整備局浜田河川国道事務所助言 G0097	株式会社シマダ技術コンサルタント	H29.11.22 H30.1.31
島根県	安来市 一部	基準点管理	水準測量	2級	1.4km 1点	島根県安来市助言 G0106	株式会社ウエスコ 島根支社	H29.12.25 H30.1.31
岡山県	岡山市 全域	都市計画	数値図化 数値図化	修正数値図化 修正数値図化	513.29km <sup>2</sup> 276.67km <sup>2</sup>	岡山県岡山市助言 G0060	株式会社パスコ 岡山支店	H27.9.17 H28.3.31
岡山県	総社市 一部	土地区画整理	その他	500	0.106km <sup>2</sup>	岡山県総社市助言 G0119	株式会社サンワコン	H28.1.5 H29.3.31
岡山県	倉敷市 全域	道路計画	MMS計測	500	196.6km	岡山県倉敷市助言 G0127	株式会社パスコ 岡山支店	H28.1.28 H28.3.25
岡山県	赤磐市 一部	土地区画整理	基準点測量	4級	40点	赤磐市河本土地区画整理組合助言 G0003	株式会社山陽設計	H28.5.2 H29.3.31
岡山県	倉敷市 一部	土地区画整理	基準点測量	4級	25点	岡山県倉敷市助言 G0008	株式会社ウエスコ	H28.6.1 H28.8.31
岡山県	岡山市 全域	下水道計画	基準点測量	3級	2点	岡山県岡山市助言 G0056	株式会社ミル設計事務所	H28.8.2 H29.3.31
岡山県	倉敷市 全域	基準点管理	基準点測量 基準点測量	2級 3級	2点 5点	岡山県倉敷市助言 G0060	大地測量株式会社	H28.8.9 H29.3.17
岡山県	総社市 全域 倉敷市 全域	固定資産	数値撮影(デジタル)写真地図作成(デジタルオルソ)	地上画素寸法 20cm レベル2500	567.53km <sup>2</sup> 567.53km <sup>2</sup>	岡山県倉敷市助言 G0044	株式会社パスコ 岡山支店	H28.8.17 H29.3.31
岡山県	美咲町 一部	土地改良	基準点測量	2級	2点	岡山県美咲町助言 G0096	株式会社アークコンサルタント	H28.8.19 H29.3.31
岡山県	早島町 一部	都市計画	地図編集 地図編集	2500 10000	7.62km <sup>2</sup> 7.62km <sup>2</sup>	岡山県早島町助言 G0069	株式会社ウエスコ	H28.10.7 H28.12.28
岡山県	倉敷市 一部	河川管理	水準測量	2級	22.6km	国土交通省中国地方整備局岡山河川事務所助言 G0071	西部技術コンサルタント株式会社	H28.10.17 H29.2.28
岡山県	総社市 一部 倉敷市 一部	河川管理	水準測量	2級	53.1km	国土交通省助言 G0072	西部技術コンサルタント株式会社	H28.10.17 H29.2.28
岡山県	岡山市 一部	その他	基準点測量 基準点測量	3級 4級	4点 269点	法務省岡山地方法務局助言 G0102	高橋測量登記事務所	H28.12.8 H29.2.28
岡山県	総社市 一部 倉敷市 一部	河川管理	基準点測量	2級	7点	国土交通省助言 G0106	西部技術コンサルタント株式会社	H28.12.12 H29.2.28
岡山県	岡山市 一部	河川管理	水準測量	3級	2点	岡山県岡山市助言 G0117	株式会社オースエンジニアリング	H29.1.10 H29.3.31
岡山県	玉野市 一部	下水道計画	数値図化	500	0.35km <sup>2</sup>	岡山県玉野市助言 G0123	株式会社パスコ岡山支店	H29.1.10 H29.3.15
岡山県	笠岡市 全域	港湾計画	基準点測量	2級	2点	国土交通省中国地方整備局宇野港湾事務所助言 G0002	復建調査設計株式会社	H29.3.15 H29.6.30
岡山県	岡山市 全域	下水道計画	基準点測量	3級	4点	岡山県岡山市助言 G0004	株式会社アースライズカンパニー	H29.5.11 H29.12.28
岡山県	吉備中央町 全域 真庭市 全域 高梁市 全域	その他	基準点測量 基準点測量 水準測量	2級 3級 3級	12点 34点 4点	西日本高速道路株式会社中国支社津山高速道路事務所助言 G0014	株式会社ホクセイ	H29.5.15 H29.6.30
岡山県	浅口市 全域	固定資産	数値撮影(デジタル)	地上画素寸法 16cm	66.46km <sup>2</sup>	岡山県浅口市助言 G0008	朝日航洋株式会社	H29.5.21 H29.10.31
岡山県	里庄町 全域	固定資産	数値撮影(デジタル)	地上画素寸法 16cm	12.23km <sup>2</sup>	岡山県里庄町助言 G0009	朝日航洋株式会社	H29.5.21 H29.10.31
岡山県	笠岡市 一部	港湾計画	基準点測量	2級	2点	国土交通省中国地方整備局宇野港湾事務所助言 G0062	復建調査設計株式会社	H29.8.4 H29.11.30
岡山県	岡山市 一部	道路計画	航空レーザ測量	1000	3.68km <sup>2</sup>	国土交通省中国地方整備局岡山国道事務所助言 G0055	株式会社ウエスコ 岡山支社	H29.8.7 H29.11.24
岡山県	井原市 一部	土地改良	基準点測量 基準点測量	2級 3級	3点 3点	岡山県井原市助言 G0091	株式会社アイエスコンサルタント	H29.9.1 H30.3.16
岡山県	倉敷市 全域	道路計画	MMS計測	500	16km	岡山県倉敷市助言 G0084	株式会社パスコ 岡山支店	H29.10.19 H29.12.28
岡山県	井原市 一部	土地区画整理	基準点測量	2級	3点	岡山県井原市助言 G0101	株式会社ウエスコ	H29.11.10 H30.3.30
広島県	三原市 全域	固定資産	数値撮影(デジタル)写真地図作成(デジタルオルソ) 既成図数値化 修正測量	地上画素寸法 16cm 1000	471.21km <sup>2</sup> 471.21km <sup>2</sup> 142.68km <sup>2</sup> 287.49km <sup>2</sup>	広島県三原市助言 G0023	株式会社パスコ	H27.7.3 H29.3.31
広島県	全域	その他	基準点測量	4級	224km	国土交通省中国地方整備局広島国道事務所助言 G0074	復建調査設計株式会社	H27.10.7 H28.2.29
広島県	庄原市 一部 三次市 一部	砂防計画	航空レーザ測量 数値図化 写真地図作成(デジタルオルソ)	1000 2500 2500	400.8km <sup>2</sup> 122.7km <sup>2</sup> 122.7km <sup>2</sup>	広島県助言 G0134	復建調査設計株式会社	H27.10.31 H28.3.23
広島県	福山市 一部	砂防計画	数値図化	2500	13.35km <sup>2</sup>	広島県助言 G0112	総合技研株式会社	H28.5.28 H29.3.17

## 中国地方

都道府県名	測量地域	測量目的	測量種別	縮尺・等級	事業量	測量計画機関(助言番号)	測量作業機関	実施時期
広島県	庄原市 一部	砂防計画	数値図化	2500	28.4km <sup>2</sup>	広島県助言 G0120	中国開発調査株式会社	H28.5.28 H29.2.22
広島県	広島市 一部	砂防計画	数値図化	2500	14.4km <sup>2</sup>	広島県助言 G0144	復建調査設計株式会社	H28.6.1 H29.3.31
広島県	広島市 全域	砂防計画	数値図化	2500	31.1km <sup>2</sup>	広島県助言 G0147	復建調査設計株式会社	H28.6.1 H29.3.31
広島県	神石高原町 全域	固定資産	数値撮影(デジタル) 写真地図作成(デジタル オルソ)	地上画素寸法 20cm 2500	381.98km <sup>2</sup> 381.98km <sup>2</sup>	広島県神石高原町助言 G0020	株式会社パスコ 広島支店	H28.6.24 H29.3.31
広島県	神石高原町 一部 北広島町 一部 安芸太田町 一部 坂町 一部 海田町 一部 府中町 一部 安芸高田市 一部 廿日市市 一部 東広島市 一部 大竹市 一部 庄原市 一部 三次市 一部 府中市 一部 福山市 一部 尾道市 一部 三原市 一部 竹原市 一部 呉市 一部 広島市 一部	都市計画	MMS計測	500	451km	広島県助言 G0011	株式会社パスコ 広島支店	H28.6.29 H28.11.15
広島県	庄原市 一部	砂防計画	数値図化	2500	51.3km <sup>2</sup>	広島県助言 G0121	総合技研株式会社	H28.7.1 H29.3.8
広島県	北広島町 一部	砂防計画	数値図化	2500	25.11km <sup>2</sup>	広島県助言 G0075	アジア航測株式会社広島支店	H28.7.5 H28.12.25
広島県	庄原市 一部	砂防計画	基盤地図情報 の作成	2500	46.1km <sup>2</sup>	広島県助言 G0124	株式会社セトウチ	H28.7.5 H29.3.15
広島県	大崎上島町 全域	固定資産	数値撮影(デジタル) 写真地図作成(デジタル オルソ)	地上画素寸法 16cm レベル1000	43.28km <sup>2</sup> 43.28km <sup>2</sup>	広島県大崎上島町助言 G0028	株式会社ジェクト	H28.7.7 H29.3.24
広島県	庄原市 一部	砂防計画	数値図化	2500	30km <sup>2</sup>	広島県助言 G0019	株式会社日航コンサル タント	H28.7.11 H29.2.28
広島県	三次市 全域	固定資産	数値撮影(デジタル) 数値図化	地上画素寸法 20cm レベル2500	778.14km <sup>2</sup> 778.14km <sup>2</sup>	広島県三次市助言 G0054	株式会社パスコ 広島支店	H28.7.12 H29.3.31
広島県	大崎上島町 一部	道路計画	基準点測量	2級	3点	広島県大崎上島町助言 G0036	株式会社セトウチ	H28.8.15 H29.3.24
広島県	東広島市 一部	道路計画	基準点測量	2級	1点	広島県助言 G0040	株式会社セトウチ	H28.8.16 H29.3.22
広島県	江田島市 全域	固定資産	数値撮影(デジタル) 写真地図作成(デジタル オルソ)	地上画素寸法 12cm レベル1000	100.7km <sup>2</sup> 100.7km <sup>2</sup>	広島県江田島市助言 G0068	株式会社パスコ 広島支店	H28.9.17 H29.3.21
広島県	広島市 全域	固定資産	数値撮影(デジタル) 写真地図作成(デジタル オルソ)	地上画素寸法 20cm レベル2500	906.53km <sup>2</sup> 906.53km <sup>2</sup>	広島県広島市助言 G0050	株式会社パスコ 広島支店	H28.9.20 H29.2.28
広島県	広島市 全域	土地区画 整理	基準点測量 基準点測量	2級 4級	4点 295点	法務省広島法務局助言 G0065	丸田登記・測量事務所	H28.9.26 H29.3.31
広島県	呉市 全域	道路計画	基準点測量 基準点測量	2級 3級	3点 3点	広島県助言 G0063	株式会社セトウチ	H28.9.28 H28.12.22
広島県	神石高原町 一部 世羅町 一部 東広島市 一部 三次市 一部 府中市 一部 福山市 一部 尾道市 一部 三原市 一部 竹原市 一部	砂防計画	航空レーザ測 量 数値図化	1000 2500	1254.3km <sup>2</sup> 74.67km <sup>2</sup>	広島県助言 G0094	株式会社パスコ 広島支店	H28.10.29 H29.5.19
広島県	府中市 一部 三次市 一部 庄原市 一部 神石高原町 一部	砂防計画	数値撮影(デジタル) 写真地図作成(デジタル オルソ) 航空レーザ測 量 数値図化	地上画素寸法 20cm 2500 1000 2500	705km <sup>2</sup> 705km <sup>2</sup> 1114.5km <sup>2</sup> 149.19km <sup>2</sup>	広島県助言 G0110	復建調査設計株式会社	H28.10.29 H29.8.18
広島県	廿日市市 一部	下水道計 画	基準点測量 水準測量	4級 4級	72点 4km	広島県廿日市市助言 G0097	有限会社オフィスツ ワ ン	H28.11.10 H29.2.24
広島県	大崎上島町 一部 安芸太田町 一部 坂町 一部 江田島市 一部 廿日市市 一部 東広島市 一部 呉市 一部 広島市 一部	砂防計画	航空レーザ測 量 数値図化	1000 1000	1004.7km <sup>2</sup> 207km <sup>2</sup>	広島県助言 G0131	アジア航測株式会社 広 島支店	H28.11.10 H29.7.31
広島県	福山市 全域	道路台帳	MMS計測 修正測量	1000 1000	6.8km 6.8km	広島県福山市助言 G0092	国際航業株式会社 広 島支店	H28.11.28 H29.3.14
広島県	廿日市市 一部	固定資産	数値撮影(デジタル) 写真地図作成(デジタル オルソ)	地上画素寸法 12cm 1000	40.28km <sup>2</sup> 40.28km <sup>2</sup>	広島県廿日市市助言 G0080	株式会社パスコ 広島支店	H28.12.1 H29.3.31
広島県	広島市 一部	鉄道計画	数値撮影(デジタル) 数値図化(同 時調整含む) 航空レーザ測 量	地上画素寸法 14cm 1000 1000	8.3km <sup>2</sup> 8.3km <sup>2</sup> 8.3km <sup>2</sup>	広島県広島市助言 G0111	株式会社パスコ 広島支店	H28.12.19 H29.3.31
広島県	東広島市 一部	道路計画	復旧測量(基 準点)	2級	2点	広島県助言 G0113	株式会社セトウチ	H28.12.23 H29.3.22
広島県	広島市 一部	土地区画 整理	基準点測量	3級	3点	広島県広島市助言 G0126	玉野総合コンサル タント株式会社 広島事務所	H29.1.25 H29.3.10
広島県	安芸高田市 全域	森林計画	地図編集	5000	537.75km <sup>2</sup>	広島県助言 G0119	株式会社四航コンサル タント 広島営業所	H29.2.1 H29.3.24

中国地方

都道府県名	測量地域	測量目的	測量種別	縮尺・等級	事業量	測量計画機関(助言番号)	測量作業機関	実施時期
広島県	大崎上島町 一部 熊野町 一部 海田町 一部 府中町 一部 江田島市 一部 安芸高田市 一部 廿日市市 一部 東広島市 一部 大竹市 一部 庄原市 一部 三次市 一部 府中市 一部 福山市 一部 三原市 一部 竹原市 一部 呉市 一部 広島市 一部	砂防計画	数値図化	2500	501km <sup>2</sup>	広島県 助言 G0150	アジア航測株式会社 広島支店	H29.2.27 H29.7.31
広島県	広島市 全域	河川管理	水準測量	3級	1点	広島県 助言 G0003	株式会社Ace-1	H29.4.17 H29.5.20
広島県	三原市 全域	土地改良	基準点測量	3級	11点	広島県 助言 G0007	広島県土地改良事業団体連合会	H29.5.16 H30.3.31
広島県	東広島市 全域	固定資産	数値撮影(デジタル) 写真地図作成(デジタル オルソ)	地上画素寸法 16cm 1000	643.31km <sup>2</sup> 643.31km <sup>2</sup>	広島県東広島市 助言 G0022	株式会社パスコ 広島支店	H29.5.27 H29.12.26
広島県	三次市 全域	道路台帳	数値図化	1000	4.81km	広島県三次市 助言 G0025	株式会社パスコ 広島支店	H29.6.27 H30.3.31
広島県	廿日市市 全域	下水道計画	基準点測量 基準点測量 水準測量	3級 4級 4級	4点 46点 3km	広島県廿日市市 助言 G0038	有限会社伸成測量設計事務所	H29.7.6 H29.10.13
広島県	尾道市 一部	土地改良	基準点測量	3級	5点	広島県東部農林水産事務所 助言 G0054	広島県土地改良事業団体連合会	H29.9.12 H30.3.30
広島県	広島市 全域	固定資産	数値撮影(デジタル) 写真地図作成(デジタル オルソ)	地上画素寸法 20cm 2500	906.53km <sup>2</sup> 906.53km <sup>2</sup>	広島県広島市 助言 G0051	株式会社パスコ 広島支店	H29.9.20 H30.2.28
山口県	周南市 一部	その他	基準点測量	2級	6点	山口県周南農林事務所 助言 G0121	山口県土地改良事業団体連合会	H27.2.18 H27.3.27
山口県	下関市 一部	その他	数値図化 MMS計測	1000 1000	0.364km <sup>2</sup> 5.83km	山口県下関市 助言 G0010	株式会社パスコ	H28.6.17 H29.3.31
山口県	防府市 一部	固定資産	数値撮影(デジタル) 写真地図作成(デジタル オルソ) 修正測量 修正測量	地上画素寸法 12cm レベル1000 レベル1000 レベル2500	188.59km <sup>2</sup> 188.59km <sup>2</sup> 0.34km <sup>2</sup> 3.3km <sup>2</sup>	山口県防府市 助言 G0041	株式会社パスコ 防府営業所	H28.6.29 H29.3.25
山口県	山陽小野田市 一部	その他	基準点測量	3級	4点	山口県山陽小野田市 助言 G0018	有限会社瀬口事務所	H28.7.4 H29.1.31
山口県	防府市 一部	道路管理	復旧測量(基準点)	1級	1点	中国地方整備局山口河川国道事務所 助言 G0107	株式会社宇部建設コンサルタント	H28.7.9 H29.2.28
山口県	長門市 全域	道路計画	数値撮影(デジタル) 数値図化	地上画素寸法 16cm 1000	43km <sup>2</sup> 11.49km <sup>2</sup>	国土交通省中国地方整備局山口河川国道事務所 助言 G0061	株式会社日航コンサルタント	H28.7.20 H29.1.31
山口県	光市 一部	総合計画	数値撮影(デジタル) 同時調整	地上画素寸法 14cm レベル2500	92.13km <sup>2</sup> 92.13km <sup>2</sup>	山口県光市 助言 G0039	アジア航測株式会社 山口営業所	H28.8.23 H29.3.31
山口県	周南市 一部	都市計画	基準点測量 基準点測量 用地測量	3級 4級 レベル500	8点 31点 0.0484km <sup>2</sup>	山口県周南市 助言 G0037	福岡都市技術株式会社	H28.8.29 H29.3.10
山口県	下松市 一部	都市計画	基準点測量 用地測量	4級 500	22点 0.0483km <sup>2</sup>	山口県下松市 助言 G0045	福岡都市技術株式会社	H28.8.29 H29.3.31
山口県	防府市 一部	道路台帳	修正測量	500	0.1km <sup>2</sup>	山口県防府市 助言 G0078	株式会社パスコ 防府営業所	H28.9.21 H29.3.15
山口県	山口市 全域	固定資産	数値撮影(デジタル) 数値図化(同時調整含む) 同時調整	地上画素寸法 12cm 1000 1000	1023.23km <sup>2</sup> 1023.23km <sup>2</sup> 1023.23km <sup>2</sup>	山口県山口市 助言 G0067	朝日航洋株式会社 山口支店	H29.9.30 H29.3.31
山口県	長門市 一部	その他	基準点測量 基準点測量 復旧測量(基準点)	3級 4級 2級	0.54km <sup>2</sup> 12点 0.54km <sup>2</sup> 226点 4点	法務省山口地方法務局 助言 G0083	株式会社三栄測量コンサルタント	H28.11.7 H29.2.26
山口県	山口市 一部	ほ場整備	基準点測量	2級	19点	山口県 助言 G0115	山口県土地改良事業団体連合会	H28.12.16 H29.3.24
山口県	岩国市 一部	その他	基準点測量 基準点測量	3級 4級	3点 16点	防衛省中国四国防衛局 助言 G0114	エボン技工調査設計株式会社	H29.1.10 H29.2.10
山口県	下関市 全域	ほ場整備	基準点測量	2級	3点	山口県 助言 G0132	山口県土地改良事業団体連合会	H29.2.20 H29.3.31
山口県	下松市 全域	固定資産	数値撮影(デジタル)	地上画素寸法 8cm	45.9km <sup>2</sup>	山口県下松市 助言 G0006	株式会社パスコ 山口支店	H29.5.10 H29.11.30
山口県	防府市 全域	河川管理	基準点測量 水準測量	3級 3級	1点 0.4km	国土交通省中国地方整備局山口河川国道事務所 助言 G0011	株式会社田中技研コンサルタント	H29.5.15 H29.9.30
山口県	岩国市 全域	その他	基準点測量	3級	2点	防衛省中国四国防衛局 助言 G0021	有限会社ナガト地研	H29.5.26 H29.8.31
山口県	長門市 全域 下関市 全域	道路計画	基準点測量 基準点測量 水準測量	2級 3級 3級	28点 42点 11.6km	国土交通省中国地方整備局山口河川国道事務所 助言 G0015	株式会社大建コンサルタント	H29.6.5 H29.10.31
山口県	下関市 一部	下水道計画	数値図化 水準測量	500 3級	0.96km <sup>2</sup> 9.2km	山口県下関市上下水道局 助言 G0059	株式会社パスコ 山口支店	H29.9.5 H29.12.22
山口県	防府市 一部	道路計画	基準点測量 基準点測量	2級 4級	2点 14点	山口県防府土木建築事務所 助言 G0058	株式会社アサヒコンサル 山口営業所	H29.9.11 H29.12.20
山口県	阿武町 一部	ほ場整備	基準点測量	2級	5点	山口県阿武町 助言 G0123	山口県土地改良事業団体連合会	H30.1.11 H30.3.31
広島県	広島市 全域	河川管理	基準点測量	2級	5点	国土交通省 助言 G0046	株式会社ヒロコン	H29.8.4 H30.1.31
山口県	和木町 全域	河川管理	基準点測量	3級	4点	国土交通省 助言 G0046	株式会社パスコ	H29.1.31
広島県	大竹市 一部	河川管理	基準点測量	3級	2点	国土交通省中国地方整備局太田川河川事務所 助言 G0021	復建調査設計株式会社	H28.6.22 H29.1.30
山口県	岩国市 一部	河川管理	基準点測量	3級	2点	国土交通省中国地方整備局太田川河川事務所 助言 G0021	復建調査設計株式会社	H28.6.22 H29.1.30

四国地方

都道府県名	測量地域	測量目的	測量種別	縮尺・等級	事業量	測量計画機関(助言番号)	測量作業機関	実施時期
徳島県	阿南市 一部	その他	基準点測量	4級	40点	四国地方整備局徳島河川国道事務所 助言 H0005	株式会社富士建設コンサルタント 株式会社松本コンサルタント	H26.1.10 H29.8.31
徳島県	上板町 一部 藍住町 一部 石井町 一部 阿波市 一部 吉野川市 一部 徳島市 一部	河川管理	航空レーザ測量	2500	50.67km <sup>2</sup>	四国地方整備局徳島河川国道事務所 助言 H0014	株式会社パスコ	H28.5.20 H29.2.28
徳島県	北島町 一部	固定資産	数値撮影(デジタル) 写真地図作成(デジタルオルソ)	地上画素寸法 14cm 1000	21.6km <sup>2</sup> 8.74km <sup>2</sup>	徳島県北島町 助言 H0065	アジア航測株式会社	H28.7.20 H29.3.30
徳島県	徳島市 一部 石井町 一部 藍住町 一部 阿波市 一部	河川管理	水準測量	3級	36.2km	国土交通省 助言 H0043	四国建設コンサルタント株式会社	H28.8.15 H29.3.17
徳島県	阿波市 一部 美馬市 一部	河川管理	水準測量	3級	37.2km	四国地方整備局徳島河川国道事務所 助言 H0050	興国測量株式会社	H28.8.15 H29.3.17
徳島県	上板町 一部 石井町 一部 阿波市 一部 吉野川市 一部	河川管理	水準測量	3級	36.6km	四国地方整備局徳島河川国道事務所 助言 H0047	株式会社ビュー設計	H28.8.22 H29.3.17
徳島県	美馬市 一部 三好市 一部 つるぎ町 一部	河川管理	水準測量	3級	38.5km	四国地方整備局徳島河川国道事務所 助言 H0051	株式会社昭和コンサルタント	H28.8.22 H29.3.17
徳島県	東みよし町 一部	河川管理	水準測量	3級	35.7km	四国地方整備局徳島河川国道事務所 助言 H0052	株式会社エコー建設コンサルタント	H28.8.29 H29.3.17
徳島県	上板町 全域	その他	数値図化 既成図数値	2500 2500	20.62km <sup>2</sup> 13.96km <sup>2</sup>	徳島県上板町 助言 H0062	アジア航測株式会社	H28.9.2 H29.3.24
徳島県	徳島市 一部	その他	基準点測量 基準点測量	3級 4級	4点 292点	法務省徳島地方法務局 助言 H0070	登記安心プロネット土地家屋調査士法人	H28.10.15 H29.2.28
徳島県	阿南市 全域	総合計画	数値撮影(デジタル)	地上画素寸法 9.6/18cm	279.25km <sup>2</sup>	徳島県阿南市 助言 H0096	アジア航測株式会社	H28.12.1 H29.3.31
徳島県	吉野川市 一部	下水道計画	数値撮影(デジタル) 数値図化(同時調整含む)	地上画素寸法 8cm 500	0.4km <sup>2</sup> 0.4km <sup>2</sup>	徳島県吉野川市 助言 H0104	株式会社パスコ	H28.12.6 H29.3.31
徳島県	つるぎ町 全域	固定資産	数値撮影(デジタル) 写真地図作成(デジタルオルソ)	地上画素寸法 12cm 1000	194.8km <sup>2</sup> 194.8km <sup>2</sup>	徳島県つるぎ町 助言 H0004	株式会社松本コンサルタント	H29.4.18 H29.12.15
徳島県	小松島市 全域	固定資産	数値撮影(デジタル) 写真地図作成(デジタルオルソ)	地上画素寸法 10cm 1000	45.37km <sup>2</sup> 45.37km <sup>2</sup>	徳島県小松島市 助言 H0003	国際航業株式会社	H29.4.21 H29.6.30
徳島県	海陽町 一部	河川計画	基準点測量	2級	1点	徳島県海陽町 助言 H0001	四国建設コンサルタント株式会社	H29.5.1 H29.8.31
徳島県	徳島市 一部	河川管理	水準測量	3級	3点	徳島県東部県土整備局 助言 H0009	株式会社フジ建設コンサルタント	H29.5.18 H29.6.15
徳島県	鳴門市 全域	固定資産	数値撮影(デジタル) 同時調整 写真地図作成(デジタルオルソ)	地上画素寸法 12cm 1000 1000	135.45km <sup>2</sup> 135.45km <sup>2</sup> 135.45km <sup>2</sup>	徳島県鳴門市 助言 H0008	朝日航洋株式会社	H29.5.22 H29.10.31
徳島県	徳島市 全域	固定資産	数値撮影(デジタル) 写真地図作成(デジタルオルソ)	地上画素寸法 12cm 1000	191.25km <sup>2</sup> 191.25km <sup>2</sup>	徳島県徳島市 助言 H0011	国際航業株式会社	H29.6.1 H30.2.28
徳島県	阿南市 一部	道路計画	基準点測量 復旧測量(基準点)	3級 3級	2点 1点	四国地方整備局徳島河川国道事務所 助言 H0043	株式会社エイト日本技術開発	H29.6.22 H29.11.30
徳島県	阿南市 一部	道路計画	基準点測量 基準点測量	3級 4級	1点 40点	四国地方整備局徳島河川国道事務所 助言 H0044	株式会社ハウジング総合コンサルタント	H29.6.22 H29.11.30
徳島県	三好市 一部	固定資産	数値撮影(デジタル) 写真地図作成(デジタルオルソ)	1000 1000	137km <sup>2</sup> 137km <sup>2</sup>	徳島県三好市 助言 H0085	玉野総合コンサルタント株式会社	H29.8.8 H30.2.20
徳島県	美馬市 一部	その他	基準点測量	2級	1点	防衛省中国四国防衛局 助言 H0068	阿波測建株式会社	H29.9.9 H29.11.30
徳島県	徳島市 一部	河川管理	基準点測量	3級	1点	四国地方整備局徳島河川国道事務所 助言 H0057	株式会社中央設計	H29.9.29 H30.3.23
徳島県	東みよし町 全域	固定資産	数値撮影(デジタル) 写真地図作成(デジタルオルソ)	地上画素寸法 12cm 1000	202km <sup>2</sup> 202km <sup>2</sup>	徳島県東みよし町 助言 H0072	アジア航測株式会社	H29.10.11 H30.2.28
徳島県	徳島市 一部	その他	基準点測量 基準点測量	2級 3級	1点 4点	法務省徳島地方法務局 助言 H0060	範囲測量事務所	H29.10.20 H29.12.31
徳島県	阿南市 一部	道路計画	基準点測量	4級	30点	四国地方整備局徳島河川国道事務所 助言 H0071	株式会社荒谷建設コンサルタント	H29.11.1 H30.2.28
徳島県	三好市 一部	道路管理	基準点測量 基準点測量	2級 4級	2点 14点	四国地方整備局徳島河川国道事務所 助言 H0096	株式会社ビュー設計	H29.11.10 H30.2.20
香川県	丸亀市 全域 観音寺市 全域 三豊市 全域 宇多津町 全域 琴平町 全域 多度津町 全域 まんのう町 全域	総合計画	数値撮影(デジタル) 写真地図作成(デジタルオルソ) 修正測量 修正測量	地上画素寸法 14cm 1000 2500 10000	727.66km <sup>2</sup> 727.66km <sup>2</sup> 88.2km <sup>2</sup> 88.2km <sup>2</sup>	香川県丸亀市 助言 H0033	国際航業株式会社	H28.8.1 H29.3.31

四国地方

都道府県名	測量地域	測量目的	測量種別	縮尺・等級	事業量	測量計画機関(助言番号)	測量作業機関	実施時期
香川県	三豊市 一部	その他	基準点測量	3級	1点	三豊市山本町土地改良区 助言 H0059	香川県土地改良事業団 体連合会	H28.10.3 H29.3.31
香川県	三豊市 一部	その他	基準点測量	3級	2点	三豊市財田町土地改良区 助言 H0060	香川県土地改良事業団 体連合会	H28.10.3 H29.3.31
香川県	東かがわ市 一部	道路管理	基準点測量	3級	2点	国土交通省 助言 H0066	株式会社総合技建コン サルタント	H28.10.3 H29.2.10
香川県	琴平町 全域	総合計画	数値図化	2500	8.47km <sup>2</sup>	香川県琴平町 助言 H0099	アジア航測株式会社	H28.12.5 H29.3.31
香川県	東かがわ市 一部	ダム計画	航空レーザ測 量	1000	6.2km <sup>2</sup>	香川県長尾土木事務所 助言 H0105	アジア航測株式会社	H28.12.9 H29.3.24
香川県	坂出市 全域	固定資産	数値撮影(デ ジタル) 写真地図作 成(デジタル オルソ)	地上画素寸法 12cm 1000	92.51km <sup>2</sup> 92.51km <sup>2</sup>	香川県坂出市 助言 H0009	株式会社パスコ	H28.12.10 H29.3.31
香川県	琴平町 一部 綾川町 一部 丸亀市 一部	その他	基準点測量 基準点測量	2級 3級	20点 43点	水資源機構吉野川局香川用水 管理所 助言 H0110	株式会社松本コンサル タント	H29.1.16 H29.3.30
香川県	さぬき市 一部	ほ場整備	基準点測量	2級	2点	香川県さぬき市 助言 H0119	香川県土地改良事業団 体連合会	H29.2.20 H29.3.20
香川県	さぬき市 一部	道路計画	基準点測量	2級	2点	香川県長尾土木事務所 助言 H0026	株式会社香川設計セン ター	H29.5.12 H29.8.25
香川県	さぬき市 一部	土地改良	基準点測量 基準点測量	2級 3級	2点 3点	香川県東讃土地改良事務所 助言 H0031	株式会社チェリーコンサル タント	H29.6.27 H29.10.4
香川県	綾川町 一部	土地改良	基準点測量	3級	16点	香川県 助言 H0019	株式会社マオカ設計	H29.7.6 H30.3.2
香川県	高松市 一部	地籍調査	基準点測量	4級	133点	法務省高松法務局 助言 H0054	株式会社高松合同企画	H29.10.13 H30.1.31
愛媛県	今治市 一部	砂防計画	数値図化	2500	34.48km <sup>2</sup>	愛媛県東予地方局 助言 H0042	株式会社パスコ	H28.6.24 H29.2.28
愛媛県	今治市 一部	砂防計画	数値図化	2500	26km <sup>2</sup>	愛媛県東予地方局 助言 H0055	アジア航測株式会社	H28.6.24 H29.2.28
愛媛県	宇和島市 一部	その他	数値図化	2500	23.02km <sup>2</sup>	愛媛県宇和島市 助言 H0029	株式会社パスコ	H28.7.4 H29.3.31
愛媛県	東温市 一部	土地区画 整理	基準点測量 基準点測量 基準点測量	2級 3級 4級	4点 5点 140点	東温市志津川土地区画整理組 合 助言 H0031	株式会社オオバ	H28.7.10 H29.3.20
愛媛県	大洲市 全域	固定資産	数値撮影(デ ジタル) 写真地図作 成(デジタル オルソ)	地上画素寸法 16cm 1000	432.22km <sup>2</sup> 432.22km <sup>2</sup>	愛媛県大洲市 助言 H0034	株式会社パスコ	H28.7.13 H29.3.31
愛媛県	松山市 一部	道路管理	基準点測量	2級	1点	四国地方整備局松山河川国道 事務所 助言 H0038	株式会社芙蓉コンサル タント	H28.8.8 H29.3.3
愛媛県	松山市 一部	道路管理	数値図化 数値図化	500 1000	12.9km 5.4km	愛媛県松山市 助言 H0058	株式会社日建技術コン サルタント	H28.8.10 H28.11.30
愛媛県	松山市 一部	土地改良	基準点測量 基準点測量	2級 4級	3点 31点	愛媛県松山市 助言 H0053	愛媛県土地改良事業団 体連合会	H28.9.5 H29.3.31
愛媛県	松山市 一部	文化財調 査	数値撮影(デ ジタル) 数値図化(同 時調整含む) 航空レーザ測 量	地上画素寸法 9cm 1000 1000	2.4km <sup>2</sup> 0.8km <sup>2</sup> 0.8km <sup>2</sup>	愛媛県松山市 助言 H0072	アジア航測株式会社	H28.9.16 H29.3.30
愛媛県	松山市 一部 伊予市 一部 東温市 一部 砥部町 一部	河川管理	数値撮影(デ ジタル) 同時調整 数値図化 写真地図作 成(デジタル オルソ)	地上画素寸法 20cm 2500 2500 2500	115.8km <sup>2</sup> 115.8km <sup>2</sup> 26.8km <sup>2</sup> 115.8km <sup>2</sup>	四国地方整備局松山河川国道 事務所 助言 H0071	株式会社パスコ	H28.9.24 H29.3.24
愛媛県	東温市 全域	固定資産	数値撮影(デ ジタル) 写真地図作 成(デジタル オルソ)	地上画素寸法 12cm 1000	211.3km <sup>2</sup> 211.3km <sup>2</sup>	愛媛県東温市 助言 H0073	国際航業株式会社	H28.10.20 H29.3.31
愛媛県	松山市 一部	道路計画	数値図化	1000	0.7km <sup>2</sup>	四国地方整備局松山河川国道 事務所 助言 H0081	株式会社長大	H28.10.28 H29.3.15
愛媛県	四国中央市 一部	砂防計画	数値図化	2500	3.9km <sup>2</sup>	愛媛県東予地方局 助言 H0092	アジア航測株式会社	H28.11.11 H29.3.17
愛媛県	松山市 一部	道路管理	既成図数値 化	500	152km	愛媛県松山市 助言 H0087	株式会社パスコ	H28.11.18 H29.2.28
愛媛県	西条市 一部	土地改良	基準点測量 基準点測量	2級 3級	10点 11点	農林水産省中国四国農政局道 前平野農地整備事業所 助言 H0113	株式会社松本コンサル タント	H28.12.28 H29.3.27
愛媛県	西条市 一部	土地改良	基準点測量 基準点測量	2級 3級	6点 8点	農林水産省中国四国農政局道 前平野農地整備事業所 助言 H0114	株式会社松本コンサル タント	H28.12.28 H29.3.27
愛媛県	新居浜市 一部	砂防計画	数値図化	2500	32.3km <sup>2</sup>	愛媛県東予地方局 助言 H0124	株式会社パスコ	H29.1.5 H29.6.30
愛媛県	大洲市 一部	河川計画	基準点測量 基準点測量	1級 3級	1点 14点	四国地方整備局大洲河川国道 事務所 助言 H0112	株式会社富士建設コン サルタント	H29.1.20 H29.3.31
愛媛県	西予市 一部	河川管理	基準点測量	3級	2点	四国地方整備局山鳥坂ダム工 事事務所 助言 H0115	株式会社富士建設コン サルタント	H29.2.6 H29.3.31
愛媛県	宇和島市 一部	道路計画	基準点測量	3級	3点	四国地方整備局大洲河川国道 事務所 助言 H0117	株式会社富士建設コン サルタント	H29.2.15 H29.3.31
愛媛県	新居浜市 一部	その他	基準点測量	3級	1点	愛媛県新居浜市 助言 H0121	有限会社弘清測量設計 事務所	H29.2.21 H29.3.31
愛媛県	西条市 一部	土地改良	基準点測量	4級	141点	農林水産省中国四国農政局道 前平野農地整備事業所 助言 H0013	株式会社松本コンサル タント	H29.3.9 H29.9.14
愛媛県	西条市 一部	土地改良	基準点測量	4級	158点	農林水産省中国四国農政局道 前平野農地整備事業所 助言 H0012	株式会社松本コンサル タント	H29.3.15 H29.8.16

四国地方

都道府県名	測量地域	測量目的	測量種別	縮尺・等級	事業量	測量計画機関(助言番号)	測量作業機関	実施時期
愛媛県	西条市 一部	土地改良	基準点測量	4級	133点	農林水産省中国四国農政局道 前平野農地整備事業所 助言 H0014	株式会社カイハン	H29.3.16 H29.9.1
愛媛県	西条市 一部	砂防計画	数値図化	2500	45.8km <sup>2</sup>	愛媛県東予地方局 助言 H0125	株式会社ウエスコ	H29.4.1 H29.6.30
愛媛県	新居浜市 全域	固定資産	数値撮影(デ ジタル) 数値撮影(デ ジタル) 写真地図作 成(デジタル オルソ) 写真地図作 成(デジタル オルソ)	地上画素寸法 12cm 地上画素寸法 20cm 1000 2500	125.4km <sup>2</sup> 108.9km <sup>2</sup> 125.4km <sup>2</sup> 108.9km <sup>2</sup>	愛媛県新居浜市 助言 H0006	株式会社パスコ	H29.4.24 H29.10.2
愛媛県	東温市 一部	砂防計画	数値図化	2500	34.5km <sup>2</sup>	愛媛県中予地方局 助言 H0016	国際航業株式会社	H29.6.1 H29.9.30
愛媛県	東温市 一部	砂防計画	数値図化	2500	20km <sup>2</sup>	愛媛県中予地方局 助言 H0017	株式会社ウエスコ	H29.6.1 H29.9.30
愛媛県	西条市 一部	土地改良	基準点測量 基準点測量	2級 3級	6点 7点	農林水産省中国四国農政局道 前平野農地整備事業所 助言 H0063	株式会社チェリーコンサル タント	H29.6.13 H30.2.7
愛媛県	宇和島市 一部	都市計画	数値図化 地形図等成 果の座標補 正 既成図数値	2500 2500 2500	9.72km <sup>2</sup> 99.63km <sup>2</sup> 99.63km <sup>2</sup>	愛媛県宇和島市 助言 H0022	株式会社パスコ	H29.6.30 H30.3.19
愛媛県	砥部町 一部	砂防計画	数値図化	2500	20.8km <sup>2</sup>	愛媛県中予地方局 助言 H0046	株式会社パスコ	H29.6.30 H30.2.28
愛媛県	砥部町 一部	土地改良	基準点測量 基準点測量	2級 3級	2点 3点	農林水産省中国四国農政局四 国土地改良調査管理事務所 助言 H0036	株式会社松本コンサル タント	H29.7.5 H30.3.1
愛媛県	宇和島市 全域	固定資産	数値撮影(デ ジタル) 写真地図作 成(デジタル オルソ)	地上画素寸法 16cm 1000	468.19km <sup>2</sup> 468.19km <sup>2</sup>	愛媛県宇和島市 助言 H0027	株式会社パスコ	H29.7.14 H30.3.12
愛媛県	鬼北町 全域 松野町 全域	固定資産	数値撮影(デ ジタル) 写真地図作 成(デジタル オルソ)	地上画素寸法 16cm 1000	340.33km <sup>2</sup> 340.33km <sup>2</sup>	愛媛県鬼北町 助言 H0024	写測エンジニアリング株 式会社	H29.7.18 H30.3.30
愛媛県	松前町 一部 今治市 一部 松山市 一部	道路計画	基準点測量	道路基準点	72点	四国地方整備局松山河川国道 事務所 助言 H0021	共立工営株式会社	H29.7.20 H30.3.16
愛媛県	西条市 一部	土地改良	基準点測量 基準点測量	2級 3級	11点 11点	農林水産省中国四国農政局道 前平野農地整備事業所 助言 H0035	株式会社アースコンサル タント	H29.7.20 H29.12.6
愛媛県	西条市 一部	土地改良	基準点測量 基準点測量	2級 3級	16点 15点	農林水産省 助言 H0050	株式会社米北測量設計 事務所	H29.7.26 H30.1.11
愛媛県	大洲市 一部	砂防計画	数値図化	2500	0.1km <sup>2</sup>	愛媛県南予地方局 助言 H0030	株式会社パスコ	H29.8.1 H29.10.31
愛媛県	松山市 一部	道路管理	基準点測量	2級	1点	四国地方整備局松山河川国道 事務所 助言 H0038	株式会社芙蓉コンサル タント	H29.8.21 H30.2.16
愛媛県	新居浜市 一部	総合計画	基準点測量	3級	2点	愛媛県新居浜市 助言 H0042	有限会社弘清測量設計 事務所	H29.9.1 H29.12.20
愛媛県	西予市 一部	ダム計画	基準点測量	2級	2点	四国地方整備局野村ダム管理 所 助言 H0065	株式会社セトウチ	H29.9.21 H30.2.28
愛媛県	新居浜市 一部	総合計画	基準点測量	3級	4点	愛媛県新居浜市 助言 H0104	有限会社弘清測量設計 事務所	H30.2.5 H30.3.31
高知県	高知市 一部	総合計画	数値撮影(デ ジタル) 写真地図作 成(デジタル オルソ) 修正測量	地上画素寸法 14cm 地上画素寸法 20cm 1000	189.91km <sup>2</sup> 189.91km <sup>2</sup> 189.91km <sup>2</sup>	高知県高知市 助言 H0007	国際航業株式会社	H27.4.14 H29.3.31
高知県	津野町 一部	砂防計画	数値図化	2500	0.822km <sup>2</sup>	高知県須崎土木事務所 助言 H0107	応用地質株式会社	H27.6.30 H28.3.25
高知県	黒潮町 一部	道路計画	基準点測量 基準点測量 数値図化 路線測量	2級 4級 1000	8点 53点 0.086km <sup>2</sup> 4.77km	四国地方整備局中村河川国道 事務所 助言 H0040	株式会社高建総合コン サルタント	H27.9.24 H28.2.29
高知県	安芸市 一部	都市計画	数値撮影(デ ジタル) 数値図化(同 時調整含む) 数値撮影(デ ジタル) 写真地図作 成(デジタル オルソ) 数値図化(同 時調整含む)	地上画素寸法 12cm 1000 地上画素寸法 20cm 2500 2500	0.34km <sup>2</sup> 0.34km <sup>2</sup> 29km <sup>2</sup> 29km <sup>2</sup> 29km <sup>2</sup>	高知県安芸市 助言 H0025	株式会社パスコ	H28.6.19 H29.1.31
高知県	土佐清水市 一部	総合計画	基準点測量 基準点測量 基準点測量	2級 3級 4級	2点 3点 40点	清水第三土地区画整理組合 助言 H0028	都市開発コンサル タント株式会社	H28.7.8 H28.12.28
高知県	四万十町 一部	道路計画	現地測量(数 値地形図作 成) 現地測量(数 値地形図作 成)	1000 500	0.3km <sup>2</sup> 0.025km <sup>2</sup>	四国地方整備局中村河川国道 事務所 助言 H0030	株式会社高建総合コン サルタント 株式会社第一コンサル タント	H28.7.11 H29.2.28
高知県	黒潮町 一部	道路計画	現地測量(数 値地形図作 成)	1000	0.02km <sup>2</sup>	四国地方整備局中村河川国道 事務所 助言 H0069	四国建設コンサル タント株式会社	H28.10.11 H29.3.31

四国地方

都道府県名	測量地域	測量目的	測量種別	縮尺・等級	事業量	測量計画機関(助言番号)	測量作業機関	実施時期
高知県	中土佐町 一部	砂防計画	数値図化	2500	0.42km <sup>2</sup>	高知県須崎土木事務所 助言 H0085	株式会社ジオテフ	H28.11.1 H28.12.24
高知県	北川村 一部	道路計画	基準点測量 基準点測量 基準点測量	2級 3級 4級	2点 2点 40点	高知県安芸土木事務所 助言 H0078	株式会社第一コンサルタンツ	H28.11.4 H29.3.25
高知県	黒潮町 一部	道路計画	基準点測量	4級	67点	四国地方整備局中村河川国道事務所 助言 H0094	株式会社エイト日本技術開発	H28.11.10 H29.3.10
高知県	黒潮町 一部	道路計画	復旧測量(基準点) 復旧測量(基準点)	2級 3級	1点 2点	四国地方整備局中村河川国道事務所 助言 H0101	株式会社エイト日本技術開発	H28.11.10 H29.3.10
高知県	黒潮町 一部	道路計画	基準点測量	4級	54点	四国地方整備局中村河川国道事務所 助言 H0095	株式会社富士建設コンサルタント	H28.11.22 H29.2.28
高知県	四万十町 一部	砂防計画	数値図化	2500	2.16km <sup>2</sup>	高知県須崎土木事務所四万十町事務所 助言 H0097	株式会社新晃総合コンサルタント	H28.12.5 H29.2.10
高知県	須崎市 一部 高知市 一部	河川管理	数値撮影(デジタル) 写真地図作成(デジタルオルソ)	地上画素寸法 18cm 1000	413km <sup>2</sup> 293km <sup>2</sup>	四国地方整備局高知河川国道事務所 助言 H0100	中日本航空株式会社	H28.12.7 H29.3.17
高知県	黒潮町 一部	砂防計画	数値図化	2500	1.653km <sup>2</sup>	高知県 助言 H0108	株式会社ウエスコ	H29.1.16 H29.2.10
高知県	四万十町 一部	砂防計画	数値図化	2500	0.38km <sup>2</sup>	高知県須崎土木事務所四万十町事務所 助言 H0109	株式会社ウエスコ	H29.1.16 H29.3.17
高知県	安芸市 一部	道路計画	基準点測量 基準点測量	3級 4級	4点 138点	四国地方整備局土佐国道事務所 助言 H0118	株式会社荒谷建設コンサルタント	H29.2.20 H29.5.31
高知県	いの町 一部 越知町 一部	道路計画	数値撮影(デジタル) 航空レーザ測量	地上画素寸法 14cm 1000	82.6km <sup>2</sup> 82.6km <sup>2</sup>	四国地方整備局土佐国道事務所 助言 H0120	国際航業株式会社	H29.2.21 H29.3.31
高知県	高知市 一部	河川管理	基準点測量	2級	1点	四国地方整備局高知河川国道事務所 助言 H0122	株式会社ミリオンテクノ	H29.2.28 H29.3.28
高知県	越知町 一部	道路計画	基準点測量 基準点測量	2級 4級	3点 14点	四国地方整備局土佐国道事務所 助言 H0123	株式会社第一コンサルタンツ	H29.3.13 H29.3.31
高知県	土佐市 一部	基準点管理	復旧測量(基準点)	3級	1点	高知県土佐市 助言 H0010	南海測量設計株式会社	H29.5.11 H29.5.31
高知県	いの町 一部 越知町 一部	道路計画	数値図化 航空レーザ測量	2500 1000	20km <sup>2</sup> 70km <sup>2</sup>	四国地方整備局土佐国道事務所 助言 H0020	中日本航空株式会社	H29.6.27 H30.1.31
高知県	田野町 全域	固定資産	数値撮影(デジタル) 写真地図作成(デジタルオルソ)	地上画素寸法 14cm 1000	6.53km <sup>2</sup> 6.53km <sup>2</sup>	高知県田野町 助言 H0025	株式会社五星	H29.7.19 H30.1.31
高知県	安芸市 一部	土地改良	基準点測量	2級	3点	高知県 助言 H0028	テクノエーブ株式会社	H29.7.28 H30.3.9
高知県	安芸市 一部	土地改良	基準点測量	2級	2点	高知県 助言 H0029	南海測量設計株式会社	H29.7.28 H30.3.9
高知県	安芸市 全域 芸西村 全域	総合計画	数値撮影(デジタル) 写真地図作成(デジタルオルソ)	地上画素寸法 16cm 1000	483.29km <sup>2</sup> 317.21km <sup>2</sup>	高知県安芸市 助言 H0032	国際航業株式会社	H29.7.28 H30.2.28
高知県	芸西村 全域	総合計画	写真地図作成(デジタルオルソ)	1000	39.6km <sup>2</sup>	高知県芸西村 助言 H0037	国際航業株式会社	H29.8.7 H30.2.28
高知県	香南市 全域	総合計画	写真地図作成(デジタルオルソ)	1000	126.48km <sup>2</sup>	高知県香南市 助言 H0039	国際航業株式会社	H29.8.15 H30.2.28
高知県	四万十市 全域	固定資産	数値撮影(デジタル) 写真地図作成(デジタルオルソ)	地上画素寸法 12cm 1000	632.29km <sup>2</sup> 632.29km <sup>2</sup>	高知県四万十市 助言 H0040	国際航業株式会社	H29.8.16 H30.1.31
高知県	黒潮町 一部	基準点管理	復旧測量(基準点)	2級	1点	四国地方整備局中村河川国道事務所 助言 H0084	株式会社高建総合コンサルタント	H29.10.30 H29.11.30
高知県	日高村 一部 土佐市 一部	河川管理	水準測量	3級	20.6km	四国地方整備局高知河川国道事務所 助言 H0070	都市開発コンサルタント株式会社	H29.11.1 H30.3.15
高知県	香美市 一部 南国市 一部	河川管理	水準測量	3級	10.6km	四国地方整備局高知河川国道事務所 助言 H0083	株式会社宮崎測量設計コンサルタント	H29.11.13 H30.3.15
高知県	四万十町 一部	海岸保全	基準点測量	3級	4点	高知県須崎土木事務所四万十町事務所 助言 H0095	有限会社カイ土木設計事務所	H29.12.12 H30.2.22
高知県	大豊町 一部	砂防計画	数値図化	2500	0.022km <sup>2</sup>	高知県 助言 H0099	応用地質株式会社	H30.1.5 H30.2.28
愛媛県 高知県	愛南町 一部 宿毛市 一部	道路計画	数値撮影(デジタル) 数値図化(同時調整含む)	地上画素寸法 14cm 1000	31.31km <sup>2</sup> 8.56km <sup>2</sup>	四国地方整備局大洲河川国道事務所 助言 H0077	国際航業株式会社	H28.10.25 H29.3.10



## 九州地方

都道府県名	測量地域	測量目的	測量種別	縮尺・等級	事業量	測量計画機関(助言番号)	測量作業機関	実施時期	
福岡県	粕屋町 一部	土地区画整理	基準点測量 基準点測量 現地測量(数値地形図作成)	3級 4級 500	3点 14点 0.015km <sup>2</sup>	粕屋町原町五丁目土地区画整理組合 助言 10135	栄和測量設計株式会社	H26.7.22 H27.12.30	
福岡県	大野城市 一部	土地区画整理	基準点測量 現地測量(数値地形図作成)	4級 500	158点 0.16km <sup>2</sup>	大野城市乙金第二土地区画整理組合 助言 10010	福岡都市技術株式会社	H27.4.30 H27.11.30	
福岡県	直方市 一部 田川市 一部 嘉麻市 一部 鞍手町 全域 香春町 全域 糸田町 全域 大任町 全域 福智町 全域	飯塚市 一部 宮若市 全域 小竹町 全域 桂川町 全域 添田町 全域 川崎町 全域 赤村 全域	森林計画	数値撮影(デジタル)	地上画素寸法 30cm	984.56km <sup>2</sup>	福岡県助言 10035	国際航業株式会社	H27.5.27 H27.10.30
福岡県	福岡市 一部	土地区画整理	基準点測量 現地測量(数値地形図作成)	4級 500	9点 0.007km <sup>2</sup>	福岡市青葉三丁目土地区画整理事業施行準備委員会 助言 10196	栄和測量設計株式会社	H27.6.1 H28.12.31	
福岡県	柳川市 一部	土地区画整理	基準点測量 基準点測量 現地測量(数値地形図作成)	3級 4級 500	10点 99点 0.136km <sup>2</sup>	福岡県柳川市助言 10238	福岡都市技術株式会社	H27.10.19 H28.3.24	
福岡県	大野城市 一部	土地区画整理	基準点測量 基準点測量 現地測量(数値地形図作成)	3級 4級 500	3点 58点 0.2544km <sup>2</sup>	大野城市乙金第二土地区画整理組合 助言 10358	福岡都市技術株式会社	H28.1.18 H28.5.31	
福岡県	糸島市 一部 福岡市 一部	砂防計画	修正測量	2500	0.058km <sup>2</sup>	福岡県福岡県土整備事務所助言 10253	株式会社永大開発コンサルタント	H28.2.18 H29.3.31	
福岡県	古賀市 一部	土地区画整理	基準点測量 基準点測量 現地測量(数値地形図作成)	3級 4級 500	1点 42点 0.0457km <sup>2</sup>	古賀市高田土地区画整理組合助言 10415	福岡都市技術株式会社	H28.3.4 H29.3.31	
福岡県	春日市 全域	総合計画	数値撮影(デジタル) 同時調整 写真地図作成(デジタルオルソ)	地上画素寸法 9.6cm 1000 1000	14.15km <sup>2</sup> 14.15km <sup>2</sup> 14.15km <sup>2</sup>	福岡県春日市助言 10212	アジア航測株式会社	H28.4.1 H29.3.31	
福岡県	北九州市 一部	道路台帳	基準点測量	3級	3点	北九州市建設局助言 10364	株式会社中村測建事務所	H28.5.11 H29.3.31	
福岡県	田川市 全域	固定資産	数値撮影(デジタル) 同時調整 写真地図作成(デジタルオルソ)	地上画素寸法 20cm 2500 2500	54.55km <sup>2</sup> 54.55km <sup>2</sup> 54.55km <sup>2</sup>	福岡県田川市助言 10051	株式会社パスコ	H28.6.24 H29.3.31	
福岡県	柳川市 一部	土地区画整理	基準点測量	4級	7点	福岡県柳川市助言 10053	福岡都市技術株式会社	H28.7.1 H29.2.28	
福岡県	筑後市 全域	固定資産	水準測量 数値撮影(デジタル) 同時調整 写真地図作成(デジタルオルソ)	簡級 地上画素寸法 12cm 1000 1000	3.21km 41.85km <sup>2</sup> 41.85km <sup>2</sup> 41.85km <sup>2</sup>	福岡県筑後市助言 10078	国際航業株式会社	H28.7.21 H30.3.31	
福岡県	豊前市 全域	都市計画	数値撮影(デジタル) 同時調整 数値図化 数値図化 地図編集 写真地図作成(デジタルオルソ)	地上画素寸法 16cm 1000 2500 10000 10000 1000	111.17km <sup>2</sup> 111.17km <sup>2</sup> 39.38km <sup>2</sup> 71.79km <sup>2</sup> 39.38km <sup>2</sup> 111.17km <sup>2</sup>	福岡県豊前市助言 10097	アジア航測株式会社	H28.8.4 H29.3.24	
福岡県	筑紫野市 一部	土地区画整理	基準点測量 基準点測量 基準点測量	2級 3級 4級	4点 11点 64点	福岡県筑紫野市助言 10110	福岡都市技術株式会社	H28.8.12 H29.3.24	
福岡県	大刀洗町 全域	固定資産	水準測量 数値撮影(デジタル) 同時調整 写真地図作成(デジタルオルソ)	簡級 地上画素寸法 12cm 1000 1000	32.09km 22.8km <sup>2</sup> 22.8km <sup>2</sup> 22.8km <sup>2</sup>	福岡県大刀洗町助言 10123	国際航業株式会社	H28.8.29 H30.3.23	
福岡県	福岡市 一部	都市計画	修正測量	2500	36.72km <sup>2</sup>	福岡市助言 10146	栄和測量設計株式会社	H28.9.15 H29.3.24	
福岡県	柳川市 全域	固定資産	数値撮影(デジタル) 水準測量 同時調整 写真地図作成(デジタルオルソ)	地上画素寸法 12cm 簡級 1000 1000	76.88km <sup>2</sup> 7.53km 76.88km <sup>2</sup> 76.88km <sup>2</sup>	福岡県柳川市助言 10150	株式会社パスコ	H28.9.27 H29.3.31	
福岡県	篠栗町 全域	固定資産	数値撮影(デジタル) 写真地図作成(デジタルオルソ)	地上画素寸法 12cm 1000	38.9km <sup>2</sup> 38.9km <sup>2</sup>	福岡県篠栗町助言 10178	国際航業株式会社	H28.10.11 H29.3.15	

## 九州地方

都道府県名	測量地域	測量目的	測量種別	縮尺・等級	事業量	測量計画機関(助言番号)	測量作業機関	実施時期	
福岡県	小郡市 全域	固定資産	数値撮影(デジタル) 同時調整 写真地図作成(デジタル オルソ)	地上画素寸法 12cm 1000 1000	45.5km <sup>2</sup> 67点 45.5km <sup>2</sup>	福岡県小郡市 助言 10184	朝日航洋株式会社	H28.10.19 H29.3.31	
福岡県	吉富町 全域	都市計画	数値撮影(デジタル) 水準測量 数値図化 数値図化(同時調整含む) 写真地図作成(デジタル オルソ)	地上画素寸法 7cm 簡級 2500 500 2500	5.72km <sup>2</sup> 12.7km 5.72km <sup>2</sup> 73km 5.72km <sup>2</sup>	福岡県吉富町 助言 10185	国際航業株式会社	H28.10.19 H29.3.24	
福岡県	新宮町 全域	都市計画	修正測量 地図編集	2500 10000	18.91km <sup>2</sup> 18.91km <sup>2</sup>	福岡県新宮町 助言 10187	株式会社パスコ	H28.10.19 H29.3.31	
福岡県	糸島市 一部	土地区画整理	基準点測量 基準点測量	3級 4級	2点 21点	糸島市前原東土地区画整理組合 助言 10174	日本都市技術株式会社	H28.10.20 H29.3.15	
福岡県	宇美町 全域	固定資産	水準測量 数値撮影(デジタル) 同時調整 写真地図作成(デジタル オルソ)	簡級 地上画素寸法 12cm 1000 1000	3.64km 30.21km <sup>2</sup> 30.21km <sup>2</sup> 30.21km <sup>2</sup>	福岡県宇美町 助言 10193	株式会社パスコ	H28.10.20 H29.3.31	
福岡県	福岡市 一部	道路台帳	基準点測量 水準測量	4級 4級	38点 1km	九州地方整備局福岡国道事務所 助言 10211	東亜建設技術株式会社	H28.10.24 H29.2.28	
福岡県	吉富町 一部	その他	基準点測量 基準点測量	2級 3級	1点 2点	福岡県吉富町 助言 10206	福岡県土地改良事業団体連合会	H28.10.26 H29.3.15	
福岡県	八女市 全域 大川市 全域 大木町 全域	筑後市 全域 みやま市 全域 広川町 全域	固定資産	水準測量 数値撮影(デジタル) 数値撮影(デジタル) 同時調整 同時調整 写真地図作成(デジタル オルソ) 写真地図作成(デジタル オルソ)	簡級 地上画素寸法 15cm 地上画素寸法 20cm 1000 2500 1000 2500	9.9km 216.11km <sup>2</sup> 443.1km <sup>2</sup> 216.11km <sup>2</sup> 443.1km <sup>2</sup> 216.11km <sup>2</sup> 443.1km <sup>2</sup>	福岡県八女市 助言 10246	朝日航洋株式会社	H28.11.15 H29.2.28
福岡県	広川町 全域 みやま市 全域 筑後市 全域	大木町 全域 大川市 全域 八女市 全域	固定資産	水準測量 数値撮影(デジタル) 数値撮影(デジタル) 同時調整 同時調整 写真地図作成(デジタル オルソ) 写真地図作成(デジタル オルソ)	簡級 地上画素寸法 15cm 地上画素寸法 20cm 1000 2500 1000 2500	9.9km 216.11km <sup>2</sup> 443.1km <sup>2</sup> 216.11km <sup>2</sup> 443.1km <sup>2</sup> 216.11km <sup>2</sup> 443.1km <sup>2</sup>	福岡県大川市 助言 10247	朝日航洋株式会社	H28.11.15 H29.2.28
福岡県	八女市 全域 大川市 全域 大木町 全域	筑後市 全域 みやま市 全域 広川町 全域	固定資産	水準測量 数値撮影(デジタル) 数値撮影(デジタル) 同時調整 同時調整 写真地図作成(デジタル オルソ) 写真地図作成(デジタル オルソ)	簡級 地上画素寸法 15cm 地上画素寸法 20cm 1000 2500 1000 2500	9.9km 216.11km <sup>2</sup> 443.1km <sup>2</sup> 216.11km <sup>2</sup> 443.1km <sup>2</sup> 216.11km <sup>2</sup> 443.1km <sup>2</sup>	福岡県みやま市 助言 10248	朝日航洋株式会社	H28.11.15 H29.2.28
福岡県	八女市 全域 大川市 全域 大木町 全域	筑後市 全域 みやま市 全域 広川町 全域	固定資産	水準測量 数値撮影(デジタル) 数値撮影(デジタル) 同時調整 同時調整 写真地図作成(デジタル オルソ) 写真地図作成(デジタル オルソ)	簡級 地上画素寸法 15cm 地上画素寸法 20cm 1000 2500 1000 2500	9.9km 216.11km <sup>2</sup> 443.1km <sup>2</sup> 216.11km <sup>2</sup> 443.1km <sup>2</sup> 216.11km <sup>2</sup> 443.1km <sup>2</sup>	福岡県広川町 助言 10249	朝日航洋株式会社	H28.11.15 H29.2.28
福岡県	大野城市 全域	固定資産	水準測量 数値撮影(デジタル) 同時調整 写真地図作成(デジタル オルソ)	簡級 地上画素寸法 12cm 1000 1000	8.51km 26.89km <sup>2</sup> 26.89km <sup>2</sup> 26.89km <sup>2</sup>	福岡県大野城市 助言 10251	株式会社パスコ	H28.11.16 H29.3.31	
福岡県	須恵町 一部	その他	基準点測量	3級	2点	福岡県福岡県土整備事務所 助言 10282	株式会社オービット	H28.11.18 H29.1.27	

## 九州地方

都道府県名	測量地域	測量目的	測量種別	縮尺・等級	事業量	測量計画機関(助言番号)	測量作業機関	実施時期
福岡県	大牟田市 全域	固定資産	水準測量 数値撮影(デジタル) 同時調整 写真地図作成(デジタル オルソ)	簡級 地上画素寸法 12cm 1000 1000	15.24km 81.55km <sup>2</sup>  81.55km <sup>2</sup> 81.55km <sup>2</sup>	福岡県大牟田市 助言 I0262	国際航業株式会社	H28.12.1 H29.3.31
福岡県	北九州市 一部	その他	水準測量	3級	36km	北九州市建設局 助言 I0306	村井測量設計株式会社	H28.12.1 H29.3.31
福岡県	福岡市 一部	都市計画	修正測量	2500	19.1km <sup>2</sup>	福岡市 助言 I0279	共和航業コンサルタント 株式会社	H28.12.8 H29.3.24
福岡県	八女市 一部	道路計画	基準点測量 基準点測量	2級 3級	3点 2点	福岡県八女県土整備事務所 助言 I0327	株式会社東亜コンサルタン ト	H28.12.9 H29.3.15
福岡県	糸島市 全域	固定資産	数値撮影(デジタル) 同時調整	地上画素寸法 18cm UCFp(17 条申請済み) 2500	215.7km <sup>2</sup>  215.7km <sup>2</sup>	福岡県糸島市 助言 I0016	東亜建設技術株式会社	H28.12.20 H29.3.31
福岡県	福岡市 一部	道路台帳	数値撮影(デジタル) 数値図化 水準測量	地上画素寸法 6cm 500 簡級	2.07km <sup>2</sup>  0.12km <sup>2</sup> 5km	福岡県福岡市 助言 I0336	九州地理情報株式会社	H28.12.21 H29.3.21
福岡県	北九州市 一部	道路台帳	基準点測量	3級	2点	北九州市建設局 助言 I0329	株式会社九州測量設計	H29.1.15 H29.3.31
福岡県	飯塚市 一部	道路管理	基準点測量	3級	2点	福岡県飯塚県土整備事務所 助言 I0405	東亜建設技術株式会社	H29.1.19 H29.3.24
福岡県	八女市 一部 筑後市 全域 広川町 全域	河川管理	数値撮影(デジタル) 同時調整	地上画素寸法 24cm 2500	562.16km <sup>2</sup>  562.16km <sup>2</sup>	福岡県八女県土整備事務所 助言 I0370	大成ジオテック株式会社	H29.2.2 H29.3.27
福岡県	大野城市 一部	その他	基準点測量	2級	10点	福岡県大野城市 助言 I0362	大成ジオテック株式会社	H29.2.3 H29.3.24
福岡県	北九州市 一部	その他	基準点測量 水準測量	1級 1級	1点 3.4km 1点	福岡県北九州県土整備事務所 助言 I0389	株式会社中村測建事務所	H29.2.9 H29.4.28
福岡県	みやま市 一部	道路管理	基準点測量	3級	4点	福岡県南筑後県土整備事務所 助言 I0404	東亜建設技術株式会社	H29.2.9 H29.3.24
福岡県	遠賀町 一部	その他	基準点測量	3級	1点	福岡県北九州県土整備事務所 助言 I0380	有限会社岩松測建	H29.2.10 H29.3.24
福岡県	筑紫野市 一部	その他	基準点測量 基準点測量 基準点測量	2級 3級 4級	1点 3点 7点	防衛省九州防衛局 助言 I0372	株式会社八光開発コン サルタント	H29.2.14 H29.3.31
福岡県	大川市 一部	その他	基準点測量	2級	1点	福岡県南筑後県土整備事務所 助言 I0374	東亜建設技術株式会社	H29.2.14 H29.3.10
福岡県	桂川町 一部 飯塚市 一部	河川管理	数値撮影(デジタル) 数値図化(同時調整含む)	地上画素寸法 14cm 2500	16km <sup>2</sup>  1.1km <sup>2</sup>	福岡県飯塚県土整備事務所 助言 I0014	大成ジオテック株式会社	H29.2.16 H29.6.30
福岡県	広川町 一部 筑後市 一部 八女市 一部	河川管理	数値図化	2500	15.98km <sup>2</sup>	福岡県八女県土整備事務所 助言 I0013	大成ジオテック株式会社	H29.2.22 H29.8.31
福岡県	大牟田市 一部	道路計画	復旧測量(基準点) 基準点測量	4級 4級	25点 16点	九州地方整備局福岡国道事務所 助言 I0012	中央コンサルタンツ株式 会社	H29.2.25 H29.5.31
福岡県	岡垣町 一部	その他	基準点測量	3級	53点	福岡県岡垣町 助言 I0397	株式会社拓伸調査設計	H29.2.27 H29.3.30
福岡県	宇美町 一部	道路計画	MMS計測	500	0.5km	福岡県宇美町 助言 I0400	株式会社パスコ	H29.3.6 H29.3.24
福岡県	福岡市 一部	その他	基準点測量	1級	1点	福岡市 助言 I0406	有限会社福測	H29.3.10 H29.3.15
福岡県	北九州市 一部	その他	基準点測量	3級	1点	北九州市建設局 助言 I0409	旭測量設計株式会社	H29.3.13 H29.3.31
福岡県	大牟田市 一部	道路計画	基準点測量 基準点測量	2級 3級	8点 8点	福岡県南筑後県土整備事務所 助言 I0411	株式会社アジア建設コン サルタント	H29.3.13 H29.8.31
福岡県	芦屋町 全域	その他	基準点測量	2級	1点	福岡県芦屋町 助言 I0410	村井測量設計株式会社	H29.3.21 H29.4.28
福岡県	久留米市 一部	基準点管理	復旧測量(基準点)	3級	1点	福岡県久留米市 助言 I0416	大成ジオテック株式会社	H29.3.24 H29.3.28
福岡県	久留米市 一部	基準点管理	復旧測量(基準点) 復旧測量(基準点) 復旧測量(基準点)	1級 2級 3級	1点 1点 1点	福岡県久留米市 助言 I0003	大成ジオテック株式会社	H29.4.7 H29.5.12
福岡県	粕屋町 一部	都市計画	数値撮影(デジタル) 修正測量	地上画素寸法 25cm 2500	14.13km <sup>2</sup>  14.13km <sup>2</sup>	福岡県粕屋町 助言 I0055	大成ジオテック株式会社	H29.5.2 H29.8.31
福岡県	筑紫野市 一部	土地区画 整理	基準点測量	3級	3点	筑紫駅桜並木通り土地区画整 理事業個人同意施工予定者 株式会社SAKURA 助言 I0019	坂本測量設計事務所	H29.5.12 H29.6.30
福岡県	中間市 一部	道路計画	基準点測量 水準測量	3級 3級	4点 2.4km	福岡県 助言 I0064	株式会社第一設計コン サルタント	H29.5.24 H29.8.21
福岡県	大刀洗町 全域 東峰村 全域 筑前町 全域 朝倉市 全域 うきは市 全域 小郡市 全域 久留米市 全域	森林計画	数値撮影(デジタル)	地上画素寸法 29cm	781.56km <sup>2</sup>	福岡県 助言 I0037	株式会社パスコ	H29.5.25 H29.10.13
福岡県	築上町 一部 みやこ町 一部 芦屋町 一部 行橋市 一部	その他	基準点測量 基準点測量 用地測量	3級 4級	21点 92点 0.0469km <sup>2</sup>	防衛省九州防衛局 助言 I0043	株式会社コスモエンジ アリング	H29.6.2 H29.8.31
福岡県	遠賀町 一部	下水道計 画	数値図化	500	0.12km <sup>2</sup>	福岡県遠賀町 助言 I0051	国際航業株式会社	H29.6.8 H29.8.31
福岡県	北九州市 一部	その他	基準点測量	1級	3点	福岡県北九州市 助言 I0058	村井測量設計株式会社	H29.6.19 H30.3.30
福岡県	糸島市 一部	土地区画 整理	基準点測量	4級	9点	糸島市前原東土地区画整理組 合 助言 I0090	日本都市技術株式会社	H29.7.20 H30.3.15
福岡県	飯塚市 一部	道路計画	基準点測量 水準測量	3級 3級	5点 2.5km	福岡県飯塚県土整備事務所 助言 I0092	株式会社山本測量開発	H29.7.25 H29.10.20
福岡県	朝倉市 全域 東峰村 全域	その他	水準測量 数値撮影(デジタル) 同時調整	簡級 地上画素寸法 8cm 500	25.7km 298.68km <sup>2</sup>  298.68km <sup>2</sup>	福岡県朝倉県土整備事務所 助言 I0101	大成ジオテック株式会社	H29.8.1 H29.9.29

## 九州地方

都道府県名	測量地域	測量目的	測量種別	縮尺・等級	事業量	測量計画機関(助言番号)	測量作業機関	実施時期
福岡県	北九州市 一部	道路台帳	基準点測量	3級	3点	福岡県北九州市 助言 I0128	吉村測量株式会社	H29.8.18 H29.11.30
福岡県	北九州市 一部	道路台帳	基準点測量	3級	7点	福岡県北九州市 助言 I0131	石橋開発株式会社	H29.8.22 H29.11.30
福岡県	岡垣町 一部	道路管理	基準点測量 基準点測量	2級 3級	1点 1点	福岡県 助言 I0132	株式会社松尾測量	H29.8.22 H29.11.17
福岡県	筑後市 一部	その他	基準点測量	3級	4点	福岡県 助言 I0139	株式会社大高開発	H29.8.24 H29.10.2
福岡県	北九州市 一部	砂防計画	基準点測量	3級	2点	福岡県 助言 I0143	石橋開発株式会社	H29.8.28 H30.2.28
福岡県	宮若市 一部	その他	基準点測量	2級	2点	福岡県 助言 I0156	有限会社宮田測量設計事務所	H29.9.5 H29.12.22
福岡県	北九州市 一部	道路台帳	基準点測量	3級	4点	福岡県北九州市 助言 I0157	株式会社宇都宮合同事務所	H29.9.8 H29.11.30
福岡県	福岡市 一部	土地区画整理	基準点測量	4級	13点	福岡県福岡市 助言 I0166	日本都市技術株式会社	H29.9.13 H30.3.15
福岡県	苅田町 一部 行橋市 一部	道路台帳	基準点測量	2級	9点	九州地方整備局北九州国道事務所 助言 I0318	九州建設コンサルタント株式会社	H29.10.3 H30.3.15
福岡県	福岡市 一部	都市計画	基準点測量 水準測量	4級 4級	50点 3.3km 50点	都市再生機構九州支社 助言 I0196	村井測量設計株式会社	H29.10.10 H30.3.23
福岡県	北九州市 一部	基準点管理	基準点測量	3級	6点	福岡県北九州市 助言 I0214	村井測量設計株式会社	H29.10.20 H30.3.30
福岡県	福岡市 一部	道路台帳	基準点測量 基準点測量 基準点測量 水準測量	2級 3級 4級 3級	3点 1点 44点 1.62km	九州地方整備局福岡国道事務所 助言 I0255	株式会社新世コンソーシアム	H29.11.16 H30.2.28
福岡県	北九州市 一部	その他	復旧測量(基準点) 復旧測量(水準)	3級 3級	1点 1点	九州地方整備局北九州国道事務所 助言 I0258	洞海特殊開発株式会社	H29.11.20 H29.12.31
福岡県	北九州市 一部	道路計画	基準点測量	3級	1点	福岡県北九州市 助言 I0259	有限会社福島測量設計	H29.11.20 H30.3.15
福岡県	北九州市 一部	道路台帳	基準点測量	3級	1点	福岡県北九州市 助言 I0260	株式会社北九測量設計	H29.11.20 H30.3.15
福岡県	北九州市 一部	基準点管理	基準点測量	3級	1点	福岡県北九州市 助言 I0261	洞海特殊開発株式会社	H29.11.20 H30.3.15
福岡県	東峰村 一部	河川計画	基準点測量 基準点測量 水準測量	2級 3級 3級	8点 14点 2点	福岡県朝倉県土整備事務所 助言 I0262	株式会社アジア建設コンサルタント	H29.11.20 H29.12.15
福岡県	朝倉市 一部	河川計画	基準点測量 基準点測量 基準点測量 水準測量	1級 2級 3級 3級	5点 5点 14点 4.7km 2点	福岡県朝倉県土整備事務所 助言 I0264	大成ジオテック株式会社	H29.11.28 H29.12.15
福岡県	朝倉市 一部	河川計画	基準点測量 基準点測量 基準点測量 水準測量	1級 2級 3級 3級	3点 3点 7点 2.2km 2点	福岡県朝倉県土整備事務所 助言 I0270	株式会社溝田設計事務所	H29.11.29 H29.12.15
福岡県	朝倉市 一部	河川計画	基準点測量 基準点測量 基準点測量 水準測量	1級 2級 3級 3級	5点 5点 14点 4.7km 2点	福岡県朝倉県土整備事務所 助言 I0272	株式会社テクノ	H29.11.29 H29.12.15
福岡県	北九州市 一部	港湾計画	基準点測量	3級	4点	福岡県北九州市 助言 I0275	株式会社西日本測研社	H29.11.30 H30.1.31
福岡県	朝倉市 一部	河川計画	基準点測量 基準点測量 基準点測量 水準測量	1級 2級 3級 3級	3点 3点 8点 3.3km 1点	福岡県朝倉県土整備事務所 助言 I0277	株式会社エーワンコンサルタント	H29.11.30 H29.12.15
福岡県	大川市 一部	道路計画	基準点測量 基準点測量 水準測量	3級 4級 3級	3点 15点 1km 2点	福岡県 助言 I0283	株式会社エスケイエンジニアリング	H29.12.5 H30.1.31
福岡県	北九州市 一部	その他	基準点測量	3級	1点	北九州市建設局 助言 I0285	松尾測量事務所	H29.12.7 H30.3.15
福岡県	北九州市 一部	その他	基準点測量	1級	1点	北九州市 助言 I0293	村井測量設計株式会社	H29.12.11 H30.2.28
福岡県	須恵町 一部	都市計画	基準点測量	3級	25点	福岡県須恵町 助言 I0300	東亜建設技術株式会社	H29.12.15 H30.3.19
福岡県	福岡市 一部	その他	基準点測量	4級	19点	福岡県福岡市 助言 I0308	栄和測量設計株式会社	H29.12.20 H30.3.30
福岡県	朝倉市 一部	河川計画	基準点測量 水準測量 復旧測量(基準点)	3級 3級 3級	5点 1.3km 2点 2点	福岡県朝倉県土整備事務所 助言 I0331	第一総合技術株式会社	H30.1.10 H30.2.9
福岡県	北九州市 一部	その他	基準点測量	3級	3点	北九州市 助言 I0334	旭測量設計株式会社	H30.1.11 H30.2.20
福岡県	赤村 一部	その他	基準点測量	3級	2点	福岡県田川県土整備事務所 助言 I0336	有限会社旭永設計	H30.1.11 H30.3.15
福岡県	添田町 一部	河川管理	基準点測量	2級	2点	福岡県 助言 I0337	株式会社巧和技建	H30.1.11 H30.2.16
福岡県	朝倉市 一部	河川計画	基準点測量 基準点測量 水準測量	2級 3級 3級	3点 7点 5.4km	福岡県朝倉県土整備事務所 助言 I0344	西鉄シー・イー・コンサルタント株式会社	H30.1.24 H30.3.15
福岡県	福岡市 一部	道路管理	基準点測量	3級	4点	福岡県福岡市 助言 I0364	三和測量設計有限会社	H30.2.16 H30.3.15
福岡県	遠賀町 一部 岡垣町 一部	道路台帳	基準点測量	2級	2点	福岡県北九州県土整備事務所 助言 I0366	村井測量設計株式会社	H30.2.16 H30.3.30
福岡県	北九州市 一部	その他	基準点測量	3級	1点	北九州市 助言 I0368	株式会社宇都宮合同事務所	H30.2.21 H30.3.15
佐賀県	多久市 一部	土地改良	基準点測量 基準点測量 基準点測量 現地測量(数値地形図作成)	2級 3級 4級 500	4点 9点 49点 0.08km <sup>2</sup>	佐賀県佐賀中部農林事務所 助言 I0155	佐賀県土地改良事業団体連合会	H26.6.16 H27.3.13

## 九州地方

都道府県名	測量地域	測量目的	測量種別	縮尺・等級	事業量	測量計画機関(助言番号)	測量作業機関	実施時期	
佐賀県	多久市 一部	土地改良	基準点測量 基準点測量 基準点測量 現地測量(数値地形図作成)	2級 3級 4級 500	2点 4点 23点 0.04km <sup>2</sup>	佐賀県佐賀中部農林事務所 助言 10418	佐賀県土地改良事業団体連合会	H27.2.9 H27.7.31	
佐賀県	唐津市 全域 多久市 全域 武雄市 全域 小城市 一部 神埼市 全域 吉野ヶ里町 全域 基山町 全域 みやき町 全域 大町町 全域 白石町 全域	鳥栖市 全域 伊万里市 全域 鹿島市 全域 嬉野市 全域	その他	数値撮影(デジタル) 同時調整 写真地形図作成(デジタルオルソ)	地上画素寸法 12cm 1000 1000	1972.93km <sup>2</sup> 1972.93km <sup>2</sup> 1972.93km <sup>2</sup>	佐賀県助言 10098	朝日航洋株式会社	H28.8.4 H29.3.31
佐賀県	多久市 一部	土地区画整理	基準点測量 現地測量(数値地形図作成)	4級 500	51点 0.073km <sup>2</sup>	佐賀県多久市助言 10108	福岡都市技術株式会社	H28.8.5 H29.3.30	
佐賀県	佐賀市 一部	道路計画	基準点測量	2級	12点	佐賀県助言 10368	筒井測量設計株式会社	H28.9.15 H29.7.14	
佐賀県	佐賀市 一部	その他	MMS計測	500	7.03km	佐賀県佐賀市助言 10157	株式会社パスコ	H28.9.28 H29.3.24	
佐賀県	唐津市 一部	その他	基準点測量 基準点測量 水準測量	2級 3級 3級	4点 3点 4km	九州地方整備局佐賀国道事務所助言 10169	西日本総合コンサルタント株式会社	H28.10.4 H29.2.28	
佐賀県	神埼市 一部	ダム計画	航空レーザ測量	1000	8km <sup>2</sup>	九州地方整備局武雄河川事務所助言 10235	株式会社ニュージェック	H28.11.9 H29.2.13	
佐賀県	唐津市 一部	その他	基準点測量 水準測量	2級 3級	4点 9km	佐賀県助言 10293	第一復建株式会社	H28.12.1 H29.3.15	
佐賀県	佐賀市 一部 白石町 一部	神埼市 一部	地盤変動調査	水準測量	1級	149.2km	佐賀県助言 10360	朝日テクノ株式会社	H29.1.16 H29.3.31
佐賀県	佐賀市 一部	その他	基準点測量	4級	211点	法務省佐賀地方法務局助言 10330	有限会社アルファコンサルタント	H29.1.20 H30.3.31	
佐賀県	佐賀市 一部 小城市 一部 吉野ヶ里町 一部 基山町 一部	鳥栖市 一部 神埼市 一部	森林計画	航空レーザ測量	500	183.4km <sup>2</sup>	佐賀県助言 10354	アジア航測株式会社	H29.1.26 H29.3.15
佐賀県	伊万里市 一部	その他	基準点測量	1級	2点	九州地方整備局唐津港湾事務所助言 10407	日本工営株式会社	H29.3.6 H29.3.14	
佐賀県	玄海町 全域	固定資産	水準測量 数値撮影(デジタル) 同時調整 写真地形図作成(デジタルオルソ)	簡級 地上画素寸法 12cm 1000 1000	5.14km 36.01km <sup>2</sup> 36.01km <sup>2</sup> 36.01km <sup>2</sup>	佐賀県玄海町助言 10039	株式会社パスコ	H29.6.1 H30.3.31	
佐賀県	武雄市 一部	河川計画	基準点測量 水準測量 数値撮影(デジタル) 数値図化(同時調整含む) 写真地形図作成(デジタルオルソ)	2級 3級 地上画素寸法 6cm 500 500	3点 5.4km 3点 2.34km <sup>2</sup> 2.34km <sup>2</sup> 2.34km <sup>2</sup>	九州地方整備局武雄河川事務所助言 10042	東亜建設技術株式会社	H29.6.2 H29.6.30	
佐賀県	鳥栖市 一部	都市計画	基準点測量 基準点測量 水準測量	2級 3級 3級	5点 9点 6km	佐賀県鳥栖市助言 10254	有限会社前田測量設計事務所	H29.11.16 H30.3.27	
佐賀県	佐賀市 一部	その他	基準点測量	4級	200点	法務省佐賀地方法務局助言 10319	株式会社平野総合設計	H30.1.9 H31.3.31	
長崎県	新上五島町 一部	砂防計画	数値図化	2500	10.4km <sup>2</sup>	長崎県五島振興局上五島支所助言 10395	株式会社高崎総合コンサルタント	H26.7.1 H29.3.25	
長崎県	佐世保市 一部	砂防計画	数値図化 数値図化 数値図化 数値図化	2500 2500 2500 2500	2.5km <sup>2</sup> 4.067km <sup>2</sup> 1.366km <sup>2</sup> 4.391km <sup>2</sup> 9.017km <sup>2</sup>	長崎県北振興局助言 10378	国際航業株式会社 ジーアンドエスエンジニアリング株式会社 株式会社東光コンサルタント 株式会社間瀬コンサルタント	H27.1.5 H29.2.28	
長崎県	五島市 一部	砂防計画	数値図化 写真地形図作成(デジタルオルソ)	2500 2500	57.75km <sup>2</sup> 57.75km <sup>2</sup>	長崎県五島振興局助言 10446	株式会社オオバ	H27.2.13 H29.1.31	
長崎県	対馬市 一部	砂防計画	数値図化 写真地形図作成(デジタルオルソ)	2500 2500	12.93km <sup>2</sup> 12.93km <sup>2</sup>	長崎県対馬振興局助言 10038	サンコーコンサルタント株式会社	H27.6.1 H29.3.25	
長崎県	諫早市 一部	砂防計画	数値図化	2500	7.81km <sup>2</sup>	長崎県県央振興局助言 10136	アイ総合技術株式会社	H27.8.18 H29.3.24	
長崎県	諫早市 一部	砂防計画	数値図化	2500	10.56km <sup>2</sup>	長崎県県央振興局助言 10137	株式会社エイト日本技術開発	H27.8.18 H29.3.24	
長崎県	南島原市 一部	砂防計画	数値図化	2500	5.03km <sup>2</sup>	長崎県島原振興局助言 10424	第一復建株式会社	H27.9.11 H29.12.20	
長崎県	島原市 一部	都市計画	既成図数値化 地形図等成果の座標補正 修正測量 地図編集 地図編集 地図編集	1000 1000 2500 50000 5000 25000	2.73km <sup>2</sup> 80.24km <sup>2</sup> 80.24km <sup>2</sup> 80.24km <sup>2</sup> 80.24km <sup>2</sup> 80.24km <sup>2</sup>	長崎県島原市助言 10283	国際航業株式会社	H27.11.4 H28.12.20	
長崎県	南島原市 一部	砂防計画	数値図化	2500	14.76km <sup>2</sup>	長崎県島原振興局助言 10413	株式会社エイト日本技術開発	H28.3.7 H30.3.15	

## 九州地方

都道府県名	測量地域	測量目的	測量種別	縮尺・等級	事業量	測量計画機関(助言番号)	測量作業機関	実施時期
長崎県	長崎市 一部	その他	基準点測量	2級	2点	長崎県長崎振興局 助言 10030	株式会社サンコー技研	H28.5.6 H29.1.30
長崎県	杵岐市 全域	総合計画	数値撮影(デジタル) 水準測量 同時調整 写真地図作成(デジタル オルソ)	地上画素寸法 12cm 簡級 1000 1000	139.42km <sup>2</sup> 46.79km <sup>2</sup> 139.42km <sup>2</sup> 139.42km <sup>2</sup>	長崎県杵岐市 助言 10069	国際航業株式会社	H28.7.14 H29.3.31
長崎県	五島市 一部	森林計画	航空レーザ測量	500	408.1km <sup>2</sup>	長崎県五島振興局 助言 10117	株式会社パスコ	H28.7.19 H29.2.3
長崎県	長崎市 一部	道路計画	基準点測量	2級	2点	長崎県長崎振興局 助言 10109	扇精光コンサルタンツ株式会社	H28.8.9 H28.12.22
長崎県	西海市 全域	固定資産	数値撮影(デジタル) 写真地図作成(デジタル オルソ)	地上画素寸法 12cm 1000	242km <sup>2</sup> 242km <sup>2</sup>	長崎県西海市 助言 10115	株式会社パスコ	H28.8.19 H29.3.24
長崎県	雲仙市 一部	その他	基準点測量 基準点測量 水準測量 数値撮影(デジタル) 数値図化(同時調整含む)	2級 3級 3級 地上画素寸法 16cm 1000	9点 28点 13.31km <sup>2</sup> 11.97km <sup>2</sup> 1.98km <sup>2</sup>	長崎県島原振興局 助言 10125	扇精光コンサルタンツ株式会社	H28.8.31 H29.3.16
長崎県	島原市 一部 南島原市 一部	砂防計画	基準点測量 数値撮影(デジタル) その他の応用 測量	2級 地上画素寸法 2cm 三次元点群データ	5点 0.42km <sup>2</sup> 0.42km <sup>2</sup>	九州地方整備局雲仙復興事務所 助言 10131	豊福設計株式会社 株式会社パスコ	H28.8.31 H29.3.15
長崎県	島原市 一部	土地改良	基準点測量 基準点測量 水準測量 数値図化 数値撮影(デジタル)	2級 3級 3級 1000 その他	12点 25点 21km <sup>2</sup> 2.2km <sup>2</sup> 13.8km <sup>2</sup>	長崎県島原振興局 助言 10163	大成ジオテック株式会社	H28.9.28 H29.3.9
長崎県	雲仙市 一部	道路計画	基準点測量 基準点測量 水準測量	2級 3級 3級	13点 13点 10km 7点	長崎県島原振興局 助言 10190	株式会社長崎測量設計	H28.10.11 H28.12.16
長崎県	長崎市 一部	土地区画 整理	基準点測量 基準点測量	3級 4級	1点 33点	長崎県長崎市 助言 10180	昭和株式会社	H28.10.17 H29.3.17
長崎県	佐世保市 一部	固定資産	数値撮影(デジタル) 同時調整 写真地図作成(デジタル オルソ)	地上画素寸法 20cm 2500 2500	44.7km <sup>2</sup> 44.7km <sup>2</sup> 44.7km <sup>2</sup>	長崎県佐世保市 助言 10188	株式会社パスコ	H28.10.19 H29.3.28
長崎県	雲仙市 一部	道路計画	MMS計測	500	5km	長崎県雲仙市 助言 10204	株式会社パスコ	H28.10.27 H28.12.20
長崎県	諫早市 一部 雲仙市 一部	地盤変動 調査	基準点測量 基準点測量 水準測量	2級 3級 4級	7点 12点 28.8km	長崎県県央振興局 助言 10245	株式会社椛山測量設計	H28.10.27 H29.3.27
長崎県	佐世保市 一部	その他	基準点測量	3級	2点	長崎県県北振興局 助言 10209	株式会社マリタイム・プランニング	H28.10.28 H29.1.10
長崎県	長崎市 一部	その他	基準点測量 基準点測量 水準測量	2級 3級 3級	2点 2点 1点	長崎県長崎振興局 助言 10256	大洋技研株式会社	H28.11.14 H29.1.31
長崎県	島原市 一部 南島原市 一部	砂防計画	航空レーザ測量 修正測量	1000	28.92km <sup>2</sup> 4.43km <sup>2</sup>	九州地方整備局雲仙復興事務所 助言 10264	朝日航洋株式会社	H28.11.24 H29.2.28
長崎県	島原市 一部	河川計画	水準測量	4級	1点	長崎県島原振興局 助言 10287	株式会社大信技術開発	H28.12.14 H29.3.24
長崎県	五島市 一部	ほ場整備	基準点測量 基準点測量 基準点測量	2級 3級 4級	4点 8点 142点	長崎県五島振興局 助言 10294	杉測量有限公司	H28.12.19 H29.6.26
長崎県	長与町 全域	総合計画	水準測量 数値撮影(デジタル) 同時調整 写真地図作成(デジタル オルソ)	簡級 地上画素寸法 12cm 1000 1000	3.3km 28.73km <sup>2</sup> 28.73km <sup>2</sup> 28.73km <sup>2</sup>	長崎県長与町 助言 10296	扇精光コンサルタンツ株式会社	H28.12.20 H29.3.17
長崎県	長崎市 一部	ダム計画	基準点測量 基準点測量	2級 3級	2点 2点	長崎県長崎振興局 助言 10308	大洋技研株式会社	H28.12.20 H29.3.15
長崎県	五島市 一部	ほ場整備	水準測量 水準測量 数値撮影(デジタル) 数値図化(同時調整含む)	3級 3級 地上画素寸法 12cm 1000	2点 9.49km <sup>2</sup> 6.2km <sup>2</sup> 0.68km <sup>2</sup>	長崎県五島振興局 助言 10300	株式会社パスコ	H28.12.21 H29.4.26
長崎県	五島市 一部	道路計画	基準点測量	3級	2点	長崎県五島振興局 助言 10299	有限会社川崎工務店	H28.12.22 H29.1.22
長崎県	諫早市 一部	地盤変動 調査	水準測量 水準測量	1級 2級	15.2km 28.3km	長崎県諫早市 助言 10281	扇精光コンサルタンツ株式会社	H29.1.5 H29.3.31
長崎県	諫早市 一部	道路台帳	修正測量	1000	4.95km	長崎県諫早市 助言 10339	国際航業株式会社	H29.1.5 H29.3.10
長崎県	佐世保市 一部	道路計画	数値撮影(デジタル) 数値図化(同時調整含む)	地上画素寸法 14cm 1000	2km <sup>2</sup> 2km <sup>2</sup>	長崎県県北振興局 助言 10323	アジア航測株式会社	H29.1.6 H29.3.15
長崎県	長崎市 一部	その他	水準測量	1級	2km	九州地方整備局長崎港湾・空港整備事務所 助言 10356	株式会社西日本測研社	H29.1.16 H29.3.24
長崎県	佐々町 一部	道路計画	MMS計測	500	1.1km	長崎県佐々町 助言 10361	株式会社パスコ	H29.2.3 H29.3.21
長崎県	五島市 一部	その他	基準点測量 基準点測量	2級 3級	3点 4点	長崎県五島振興局 助言 10375	光栄測量設計株式会社	H29.2.14 H29.8.29
長崎県	西海市 一部	その他	基準点測量	2級	2点	長崎県県北振興局 助言 10392	有限会社吉川土木コンサルタンツ	H29.2.24 H29.3.31

## 九州地方

都道府県名	測量地域	測量目的	測量種別	縮尺・等級	事業量	測量計画機関(助言番号)	測量作業機関	実施時期
長崎県	長崎市 一部	道路台帳	基準点測量 水準測量	3級 3級	1点 0.4km	九州地方整備局長崎河川国道事務所 助言 I0391	扇精光株式会社	H29.2.28 H29.3.27
長崎県	川棚町 一部	河川管理	基準点測量	3級	4点	長崎県北振興局 助言 I0001	県北土地開発株式会社	H29.4.5 H29.7.31
長崎県	五島市 一部	その他	水準測量 数値撮影(デジタル) 数値図化(同時調整含む)	3級 地上画素寸法 16cm 1000	22.6km 1.21km <sup>2</sup> 1.21km <sup>2</sup>	長崎県五島振興局 助言 I0054	大成ジオテック株式会社	H29.5.2 H29.9.28
長崎県	長崎市 一部	砂防計画	基準点測量	3級	2点	長崎県 助言 I0050	九州オリエント測量設計株式会社	H29.5.23 H30.2.28
長崎県	西海市 一部	砂防計画	基準点測量 基準点測量 復旧測量(基準点)	2級 3級 2級	1点 2点 2点	長崎県 助言 I0067	株式会社工藤測量設計	H29.5.29 H29.9.25
長崎県	平戸市 一部	基準点管理	基準点測量	2級	1点	長崎県平戸市 助言 I0021	株式会社肥後測量設計	H29.6.1 H29.8.31
長崎県	佐世保市 一部	その他	基準点測量 基準点測量 基準点測量	1級 2級 3級	22点 56点 214点	株式会社九電工 助言 I0041	株式会社ガイア	H29.6.2 H29.10.31
長崎県	時津町 一部	道路計画	基準点測量	2級	1点	長崎県時津町 助言 I0066	九州オリエント測量設計株式会社	H29.6.15 H29.12.11
長崎県	佐世保市 一部	土地改良	基準点測量	3級	1点	長崎県 助言 I0056	株式会社実光測量設計	H29.6.19 H29.9.7
長崎県	五島市 一部	道路管理	基準点測量 基準点測量	2級 3級	2点 6点	長崎県 助言 I0075	有限会社睦測量	H29.7.10 H29.12.22
長崎県	雲仙市 一部	ほ場整備	復旧測量(基準点) 復旧測量(基準点) 基準点測量 基準点測量	2級 3級 2級 3級	6点 12点 5点 14点	山田原第2土地改良区 助言 I0082	長崎県土地改良事業団体連合会	H29.7.18 H30.2.23
長崎県	島原市 一部	その他	復旧測量(基準点) 復旧測量(基準点) 復旧測量(基準点)	1級 2級 3級	1点 2点 3点	九州地方整備局長崎河川国道事務所 助言 I0108	株式会社オービット	H29.8.4 H30.3.15
長崎県	松浦市 一部	道路計画	基準点測量 水準測量	2級 3級	1点 3.9km	九州地方整備局長崎河川国道事務所 助言 I0137	株式会社オービット	H29.8.23 H30.3.9
長崎県	雲仙市 一部	港湾計画	基準点測量	2級	2点	長崎県雲仙市 助言 I0197	豊福設計株式会社	H29.10.10 H29.11.30
長崎県	佐世保市 一部	その他	基準点測量	2級	2点	長崎県佐世保市 助言 I0208	豊福設計株式会社	H29.10.19 H29.11.13
長崎県	西海市 一部	河川管理	基準点測量 基準点測量	2級 3級	3点 5点	長崎県 助言 I0209	大洋技研株式会社	H29.10.19 H29.12.31
長崎県	雲仙市 一部 諫早市 一部	地盤変動調査	復旧測量(基準点) 基準点測量 水準測量 基準点測量	1級 2級 4級 3級	2点 7点 28.8km 12点	長崎県 助言 I0230	西日本開発株式会社	H29.10.27 H30.3.16
長崎県	諫早市 全域	固定資産	数値撮影(デジタル) 同時調整 写真地図作成(デジタル オルソ)	地上画素寸法 12cm 1000 1000	341.79km <sup>2</sup> 341.79km <sup>2</sup> 341.79km <sup>2</sup>	長崎県諫早市 助言 I0242	国際航業株式会社	H29.11.6 H30.2.20
長崎県	南島原市 一部	道路計画	基準点測量 基準点測量	2級 3級	3点 4点	長崎県南島原市 助言 I0312	株式会社工藤測量設計	H29.12.22 H30.2.19
熊本県	大津町 全域	道路管理	数値撮影(デジタル) 写真地図作成(デジタル オルソ) 数値図化 MMS計測	地上画素寸法 16cm 1000 1000 500	99.09km <sup>2</sup> 99.09km <sup>2</sup> 12.28km <sup>2</sup> 93.8km <sup>2</sup>	熊本県大津町 助言 I0102	国際航業株式会社	H27.7.28 H28.3.30
熊本県	多良木町 一部	その他	基準点測量 現地測量(数値地形図作成)	3級 500	9点 0.43km <sup>2</sup>	熊本県(球磨地域振興局) 助言 I0115	熊本県土地改良事業団体連合会	H27.8.10 H28.3.30
熊本県	阿蘇市 一部 大津町 一部 高森町 一部 西原村 一部 南阿蘇村 一部 益城町 一部	総合計画	航空レーザ測量	1000	585km <sup>2</sup>	熊本県 助言 I0049	国際航業株式会社	H28.4.19 H28.10.31
熊本県	甲佐町 一部 益城町 一部 嘉島町 一部 御船町 一部 美里町 一部 宇土市 一部 熊本市 一部	河川計画	航空レーザ測量 その他	1000 1mグリッドデータ	264.77km <sup>2</sup> 268.26km <sup>2</sup>	九州地方整備局熊本河川国道事務所 助言 I0161	株式会社パスコ	H28.4.29 H29.2.20
熊本県	大津町 一部 南阿蘇村 一部	砂防計画	航空レーザ測量	500	56.6km <sup>2</sup>	九州地方整備局立野ダム工事事務所 助言 I0023	株式会社パスコ	H28.5.24 H29.3.31
熊本県	芦北町 一部	道路管理	基準点測量 基準点測量	2級 3級	12点 11点	九州地方整備局八代河川国道事務所 助言 I0041	株式会社興和測量設計	H28.6.10 H28.8.31
熊本県	阿蘇市 一部 大津町 一部 西原村 一部 南阿蘇村 一部	その他	航空レーザ測量	500	300km <sup>2</sup>	国立研究開発法人防災科学技術研究所 助言 I0224	中日航空株式会社	H28.7.29 H28.12.28
熊本県	和水町 一部	河川計画	基準点測量	2級	5点	九州地方整備局菊池川河川事務所 助言 I0114	株式会社水野建設コンサルタント	H28.8.17 H28.9.30
熊本県	芦北町 一部	土地改良	基準点測量	2級	2点	熊本県南広域本部芦北地域振興局 助言 I0127	熊本県土地改良事業団体連合会	H28.9.2 H29.2.24
熊本県	水俣市 一部	都市計画	数値図化 地形図等成果の座標補正	2500 2500	22.844km <sup>2</sup> 48.859km <sup>2</sup>	熊本県水俣市 助言 I0130	朝日航洋株式会社	H28.9.5 H29.3.21

## 九州地方

都道府県名	測量地域	測量目的	測量種別	縮尺・等級	事業量	測量計画機関(助言番号)	測量作業機関	実施時期
熊本県	阿蘇市 一部	その他	基準点測量	3級	4点	熊本県(東北広域本部阿蘇地域振興局) 助言 10307	株式会社旭技研コンサルタント	H28.9.27 H29.3.17
熊本県	八代市 一部	道路計画	基準点測量	3級	4点	熊本県八代市 助言 10232	株式会社福山コンサルタント	H28.9.28 H29.2.28
熊本県	天草市 一部	その他	基準点測量	3級	7点	熊本県(天草広域本部) 助言 10170	熊本県土地改良事業団体連合会	H28.10.3 H29.2.28
熊本県	御船町 一部	砂防計画	数値図化 写真地図作成(デジタル オルソ)	2500 2500	0.13km <sup>2</sup> 0.13km <sup>2</sup>	熊本県東広域本部上益城地域振興局 助言 10260	東亜建設技術株式会社	H28.10.21 H29.3.27
熊本県	八代市 一部 芦北町 一部 球磨村 一部	河川管理	水準測量 水準測量	2級 3級	36.8km 16.4km	九州地方整備局八代河川国道事務所 助言 10310	株式会社ワコー	H28.11.1 H29.3.17
熊本県	球磨村 一部 芦北町 一部	河川管理	水準測量 水準測量	2級 3級	17.1km 16km	九州地方整備局八代河川国道事務所 助言 10311	株式会社大進コンサルタント	H28.11.1 H29.3.17
熊本県	八代市 一部	その他	基準点測量	2級	3点	熊本県南広域本部芦北地域振興局 助言 10231	熊本県土地改良事業団体連合会	H28.11.4 H29.3.24
熊本県	阿蘇市 一部	その他	基準点測量 水準測量 基準点測量 4級	2級 3級	8点 8点 50点	熊本県(東北広域本部阿蘇地域振興局) 助言 10244	熊本県土地改良事業団体連合会	H28.11.11 H29.3.17
熊本県	南関町 一部	道路計画	基準点測量 基準点測量 基準点測量 水準測量	3級 3級 4級 3級	2点 3点 21.1km 1点	熊本県南関町 助言 10283	有限会社津村総合開発	H28.11.21 H29.1.31
熊本県	南関町 一部	道路計画	基準点測量 基準点測量 水準測量	3級 4級 3級	2点 3点 11.2km 1点	熊本県南関町 助言 10284	有限会社東輝コンサルタント	H28.11.21 H29.1.31
熊本県	八代市 一部	砂防計画	数値図化 写真地図作成(デジタル オルソ)	2500 2500	0.97km <sup>2</sup> 0.97km <sup>2</sup>	熊本県南広域本部 助言 10384	国土防災技術株式会社	H28.11.30 H29.3.17
熊本県	南関町 一部	その他	基準点測量 基準点測量	2級 3級	4点 4点	熊本県北広域本部玉名地域振興局 助言 10285	熊本県土地改良事業団体連合会	H28.12.9 H29.3.21
熊本県	益城町 一部 嘉島町 一部 御船町 一部 南阿蘇村 一部 西原村 一部 菊陽町 一部 大津町 一部 阿蘇市 一部 宇城市 一部 熊本市 一部	その他	基準点測量	2級	580点	国土交通省土地・建設産業局 地籍整備課 助言 10349	大正測量設計株式会社 株式会社スベック 株式会社十八測量設計 熊本県森林組合連合会 株式会社レインポープランニング 株式会社河津測量設計 株式会社都市開発コンサルタント 株式会社第一コンサルタント 株式会社大高開発 株式会社コンサルハマダ 株式会社高崎総合コンサルタント 株式会社三浜測量設計社 株式会社長田測量設計 株式会社ワコー	H28.12.13 H29.2.22
熊本県	山都町 一部 南阿蘇村 一部 西原村 一部 高森町 一部 阿蘇市 一部	その他	航空レーザ測量	1000	230km <sup>2</sup>	九州地方整備局 助言 10318	アジア航測株式会社	H28.12.27 H29.7.31
熊本県	美里町 一部	その他	基準点測量 基準点測量	2級 3級	5点 16点	九州地方整備局緑川ダム管理所	株式会社オービット	H29.1.5 H29.3.15
熊本県	和水町 一部	その他	基準点測量 基準点測量 基準点測量	2級 3級 4級	11点 10点 37点	熊本県玉名地域振興局 助言 10326	熊本県土地改良事業団体連合会	H29.1.10 H29.2.28
熊本県	水俣市 一部	その他	基準点測量 基準点測量	2級 4級	2点 6点	熊本県南広域本部芦北地域振興局 助言 10334	熊本県土地改良事業団体連合会	H29.1.10 H29.3.17
熊本県	美里町 一部	その他	水準測量	3級	1点	九州地方整備局緑川ダム管理所	株式会社オービット	H29.1.10 H29.3.15
熊本県	大津町 一部 菊池市 一部	砂防計画	数値図化 写真地図作成(デジタル オルソ)	2500 2500	1.56km <sup>2</sup> 1.56km <sup>2</sup>	熊本県北広域本部 助言 10343	アジア航測株式会社	H29.1.18 H29.3.21
熊本県	甲佐町 一部 嘉島町 一部 御船町 一部 美里町 一部 熊本市 一部	河川管理	水準測量 水準測量	3級 3級	1点 23km	九州地方整備局熊本河川国道事務所 助言 10357	株式会社九州開発エンジニアリング	H29.2.3 H29.7.31
熊本県	熊本市 一部 宇土市 一部 嘉島町 一部	河川管理	水準測量	3級	17km	九州地方整備局熊本河川国道事務所 助言 10359	株式会社有明測量開発社	H29.2.3 H29.7.31
熊本県	熊本市 一部	河川管理	水準測量	3級	18km	九州地方整備局熊本河川国道事務所 助言 10382	株式会社大進コンサルタント	H29.2.15 H29.7.31
熊本県	南関町 一部	その他	基準点測量 基準点測量 基準点測量	2級 3級 4級	7点 13点 47点	熊本県北広域本部玉名地域振興局 助言 10393	熊本県土地改良事業団体連合会	H29.2.28 H29.3.21
熊本県	南阿蘇村 一部	その他	水準測量 数値撮影(デジタル) 数値図化(同時調整含む)	簡級 地上画素寸法 8cm 500	5.7km 1.04km <sup>2</sup> 0.39km <sup>2</sup>	熊本県南阿蘇村 助言 10417	玉野総合コンサルタント株式会社	H29.3.23 H29.6.30
熊本県	西原村 全域	森林計画	数値撮影(デジタル) 同時調整 写真地図作成(デジタル オルソ)	地上画素寸法 20cm 2500 2500	77.12km <sup>2</sup> 77.12km <sup>2</sup> 77.12km <sup>2</sup>	熊本県 助言 10415	株式会社バスコ	H29.3.24 H29.3.29
熊本県	熊本市 一部 宇土市 一部	河川管理	水準測量	3級	2点	九州地方整備局熊本河川国道事務所 助言 10038	株式会社九英	H29.4.18 H29.7.31



## 九州地方

都道府県名	測量地域	測量目的	測量種別	縮尺・等級	事業量	測量計画機関(助言番号)	測量作業機関	実施時期
熊本県	熊本市 一部	道路台帳	基準点測量	2級	3点	西日本高速道路株式会社九州支社熊本高速道路事務所助言 10036	株式会社第一エンジニアリング	H29.5.9 H29.7.25
熊本県	上天草市 一部	都市計画	数値図化	2500	0.79km <sup>2</sup>	熊本県上天草市助言 10048	株式会社パスコ	H29.6.6 H29.6.30
熊本県	南阿蘇村 一部	その他	水準測量 数値撮影(デジタル) 数値図化(同時調整含む)	3級 地上画素寸法 14cm 1000	4.9km <sup>2</sup> 2km <sup>2</sup> 0.3km <sup>2</sup>	熊本県助言 10198	アジア航測株式会社	H29.6.8 H29.10.31
熊本県	長洲町 一部	ほ場整備	水準測量 水準測量 数値撮影(デジタル) 同時調整 数値図化	3級 簡級 地上画素寸法 16cm 1000 1000	6.9km <sup>2</sup> 2.7km <sup>2</sup> 2.16km <sup>2</sup> 2.16km <sup>2</sup> 4点 0.41km <sup>2</sup>	熊本県東北広域本部 玉名地域振興局助言 10071	大成ジオテック株式会社	H29.6.13 H29.9.29
熊本県	長洲町 一部	土地改良	基準点測量	2級	7点	熊本県助言 10069	熊本県土地改良事業団体連合会	H29.7.3 H30.2.28
熊本県	山鹿市 一部	道路計画	数値撮影(デジタル) 数値図化(同時調整含む)	地上画素寸法 18cm 1000	6.5km <sup>2</sup> 0.8km <sup>2</sup>	熊本県東北広域本部助言 10091	中日本航空株式会社	H29.7.11 H29.10.20
熊本県	嘉島町 一部 宇土市 一部 熊本市 一部	河川管理	水準測量	3級	14.15km	九州地方整備局熊本河川国道事務所助言 10093	株式会社九英	H29.7.28 H29.9.25
熊本県	菊陽町 一部	基準点管理	復旧測量(基準点)	1級	9点	熊本県菊陽町助言 10135	サンヨーコンサルタント株式会社	H29.8.22 H29.10.31
熊本県	南阿蘇村 一部 大津町 一部	河川計画	水準測量 航空レーザ測量	4級 1000	2.3km <sup>2</sup> 17.36km <sup>2</sup>	九州地方整備局立野ダム工事事務所助言 10148	株式会社パスコ	H29.8.31 H30.2.28
熊本県	津奈木町 一部 山都町 一部 和水町 一部 阿蘇市 一部 菊池市 一部 水俣市 一部	土地改良	復旧測量(基準点) 復旧測量(基準点) 復旧測量(基準点) 復旧測量(基準点)	1級 2級 3級 4級	1点 101点 174点 9点	熊本県助言 10211	熊本県土地改良事業団体連合会	H29.10.19 H29.10.31
熊本県	天草市 一部	土地改良	基準点測量	2級	4点	熊本県助言 10265	熊本県土地改良事業団体連合会	H29.11.28 H30.2.28
熊本県	天草市 一部	土地改良	基準点測量	3級	2点	熊本県助言 10266	熊本県土地改良事業団体連合会	H29.11.28 H30.2.28
熊本県	熊本市 一部	その他	基準点測量 復旧測量(基準点) 基準点測量 復旧測量(基準点)	2級 2級 3級 3級	6点 1点 25点 65点	法務省熊本地方務局助言 10268	公益社団法人熊本県公共嘱託登記土地家屋調査士協会	H29.11.28 H30.3.16
熊本県	南阿蘇村 一部	土地改良	基準点測量 基準点測量	2級 3級	9点 10点	熊本県助言 10269	熊本県土地改良事業団体連合会	H29.11.28 H30.2.28
大分県	別府市 全域	都市計画	数値図化 修正測量 地図編集 修正測量	1000 2500 10000 10000	3.33km <sup>2</sup> 39.9km <sup>2</sup> 39.9km <sup>2</sup> 85.4km <sup>2</sup>	大分県別府市助言 10299	国際航業株式会社	H27.11.17 H28.9.30
大分県	佐伯市 一部	砂防計画	数値図化	2500	5km <sup>2</sup>	大分県助言 10019	中日本航空株式会社	H28.3.17 H29.1.31
大分県	日田市 一部 中津市 一部	砂防計画	数値図化	2500	5km <sup>2</sup>	大分県助言 10021	アジア航測株式会社	H28.3.17 H29.1.31
大分県	竹田市 一部 宇佐市 一部 九重町 一部 玖珠町 一部	砂防計画	数値図化 写真地図作成(デジタル オルソ)	2500 2500	5km <sup>2</sup> 5km <sup>2</sup>	大分県助言 10028	東亜建設技術株式会社	H28.3.17 H29.1.31
大分県	豊後大野市 一部 津久見市 一部 臼杵市 一部	砂防計画	数値図化 写真地図作成(デジタル オルソ)	2500 2500	5km <sup>2</sup> 5km <sup>2</sup>	大分県助言 10100	株式会社オオバ	H28.3.17 H29.1.31
大分県	宇佐市 全域	総合計画	水準測量 水準測量 数値撮影(デジタル) 同時調整 写真地図作成(デジタル オルソ)	簡級 3級 地上画素寸法 12cm 1000 1000	2点 7点 439.05km <sup>2</sup> 439.05km <sup>2</sup> 439.05km <sup>2</sup>	大分県宇佐市助言 10018	株式会社パスコ	H28.5.24 H29.3.15
大分県	日田市 全域 玖珠町 全域	森林計画	数値撮影(デジタル)	地上画素寸法 30cm	1484km <sup>2</sup>	大分県助言 10065	国際航業株式会社	H28.6.24 H28.11.30
大分県	別府市 一部 豊後高田市 一部 杵築市 一部 国東市 一部 日出町 一部	砂防計画	数値図化	2500	5km <sup>2</sup>	大分県助言 10099	国際航業株式会社	H28.8.8 H29.1.31
大分県	九重町 一部 竹田市 一部 日田市 一部	砂防計画	数値図化 写真地図作成(デジタル オルソ)	2500 2500	4km <sup>2</sup> 4km <sup>2</sup>	大分県助言 10216	株式会社日建コンサルタント	H28.9.15 H29.3.24
大分県	日出町 一部 杵築市 一部 別府市 一部 大分市 一部	砂防計画	数値図化 写真地図作成(デジタル オルソ)	2500 2500	4km <sup>2</sup> 4km <sup>2</sup>	大分県助言 10214	復建調査設計株式会社	H28.9.16 H29.3.24
大分県	佐伯市 一部 臼杵市 一部 津久見市 一部 豊後大野市 一部	砂防計画	数値図化	2500	4km <sup>2</sup>	大分県助言 10215	朝日航洋株式会社	H28.9.16 H29.3.24
大分県	国東市 一部 宇佐市 一部 杵築市 一部 豊後高田市 一部 中津市 一部	砂防計画	数値図化	2500	4km <sup>2</sup>	大分県助言 10217	九州航空株式会社	H28.9.21 H29.3.24
大分県	大分市 一部	砂防計画	数値図化	2500	5km <sup>2</sup>	大分県助言 10213	第一復建株式会社	H28.9.23 H29.1.31
大分県	大分市 一部	都市計画	修正測量 修正測量	1000 2500	0.32km <sup>2</sup> 27.36km <sup>2</sup>	大分市助言 10173	株式会社パスコ	H28.10.5 H29.3.15

## 九州地方

都道府県名	測量地域	測量目的	測量種別	縮尺・等級	事業量	測量計画機関(助言番号)	測量作業機関	実施時期
大分県	日田市 一部	道路計画	MMS計測	500	3.1km <sup>2</sup>	大分県日田市助言 I0205	株式会社パスコ	H28.10.27 H29.2.28
大分県	竹田市 一部	都市計画	数値図化 地図編集	2500 10000	19.93km <sup>2</sup> 19.93km <sup>2</sup>	大分県竹田市助言 I0226	株式会社パスコ	H28.11.8 H29.3.17
大分県	大分市 一部	土地区画整理	基準点測量 その他	4級 500	113点 0.223km <sup>2</sup>	大分市助言 I0223	日本都市技術株式会社	H28.11.11 H29.3.24
大分県	日田市 一部	基準点管理	基準点測量	2級	3点	九州地方整備局筑後川河川事務所助言 I0269	西技測量設計株式会社	H28.12.1 H28.12.27
大分県	大分市 一部	道路計画	MMS計測	500	6.3km	大分市助言 I0321	株式会社パスコ	H28.12.28 H29.3.31
大分県	日田市 一部	道路計画	基準点測量 基準点測量	2級 3級	11点 18点	大分県日田土木事務所助言 I0328	松本技術コンサルタント株式会社	H29.1.10 H29.2.20
大分県	宇佐市 一部 別府市 一部	砂防計画	数値図化 写真地図作成(デジタル オルソ)	2500 2500	4km <sup>2</sup> 4km <sup>2</sup>	大分県助言 I0029	写測エンジニアリング株式会社	H29.3.22 H29.9.29
大分県	佐伯市 一部	砂防計画	数値図化	2500	4km <sup>2</sup>	大分県助言 I0032	中日本航空株式会社	H29.3.22 H29.9.29
大分県	玖珠町 一部 九重町 一部 竹田市 一部	砂防計画	数値図化	2500	4km <sup>2</sup>	大分県助言 I0033	株式会社日航コンサルタント	H29.3.22 H29.9.29
大分県	大分市 一部 由布市 一部	砂防計画	数値図化 写真地図作成(デジタル オルソ)	2500 2500	4km <sup>2</sup> 4km <sup>2</sup>	大分県助言 I0030	株式会社中庭測量コンサルタント	H29.4.3 H29.9.29
大分県	臼杵市 一部 津久見市 一部 豊後大野市 一部	砂防計画	数値図化	2500	3.5km <sup>2</sup>	大分県助言 I0031	国際航業株式会社	H29.5.24 H29.9.29
大分県	中津市 一部 日田市 一部	砂防計画	数値図化 写真地図作成(デジタル オルソ)	2500 2500	4km <sup>2</sup> 4km <sup>2</sup>	大分県助言 I0034	株式会社パスコ	H29.5.24 H29.9.29
大分県	玖珠町 一部	その他	基準点測量 基準点測量 用地測量	3級 4級	32点 40点 0.0427km <sup>2</sup>	防衛省九州防衛局助言 I0046	大福コンサルタント株式会社	H29.6.2 H29.8.31
大分県	国東市 全域 宇佐市 全域 杵築市 全域 豊後高田市 全域 中津市 全域 別府市 全域	森林計画	数値撮影(デジタル)	地上画素寸法 30cm	2280km <sup>2</sup>	大分県助言 I0073	国際航業株式会社	H29.7.3 H29.10.20
大分県	宇佐市 一部	その他	復旧測量(基準点)	2級	2点	農林水産省九州農政局その他助言 I0080	西日本コンサルタント株式会社	H29.7.14 H29.10.23
大分県	大分市 一部	海岸保全	基準点測量 水準測量	2級 3級	8点 3.5km 8点	九州地方整備局別府港湾・空港整備事務所助言 I0100	株式会社シャトー海洋調査	H29.8.1 H29.10.31
大分県	宇佐市 一部	その他	基準点測量	2級	6点	農林水産省九州農政局その他助言 I0205	九州建設コンサルタント株式会社	H29.10.12 H30.1.22
大分県	宇佐市 一部	その他	水準測量	3級	1点	農林水産省九州農政局その他助言 I0206	九州建設コンサルタント株式会社	H29.10.12 H30.1.22
大分県	日田市 一部	その他	数値撮影(デジタル) 数値図化(同時調整含む) 写真地図作成(デジタル オルソ)	地上画素寸法 12cm 1000 1000	1.552km <sup>2</sup> 1.552km <sup>2</sup> 1.552km <sup>2</sup>	大分県 日田土木事務所助言 I0244	国際航業株式会社	H29.10.23 H29.12.28
大分県	大分市 一部	道路計画	基準点測量	2級	5点	九州地方整備局大分河川国道事務所助言 I0284	ダイエーコンサルタント株式会社	H29.12.5 H30.3.15
大分県	豊後高田市 一部	基準点管理	基準点測量	3級	2点	大分県豊後高田市助言 I0330	株式会社キョウワ	H30.1.9 H30.2.15
宮崎県	高原町 一部	砂防計画	数値図化	2500	0.9km <sup>2</sup>	宮崎県小林土木事務所助言 I0183	株式会社宮崎産業開発	H27.10.14 H28.3.25
宮崎県	宮崎市 一部	その他	基準点測量	4級	0.3km 317点	法務省宮崎地方法務局助言 I0353	有限会社佐藤測量	H28.1.4 H29.2.28
宮崎県	宮崎市 一部	その他	基準点測量	2級	2点	宮崎県助言 I0009	宮崎県土地改良事業団体連合会	H28.4.25 H28.6.25
宮崎県	宮崎市 一部	土地区画整理	基準点測量	4級	51点	宮崎県宮崎市助言 I0081	株式会社エイワ設計 株式会社共同事務所 コンサルティング 株式会社日興コンサルタント	H28.5.24 H28.12.16
宮崎県	延岡市 一部	砂防計画	数値図化	2500	13.1km <sup>2</sup>	宮崎県延岡土木事務所助言 I0036	株式会社宮崎産業開発	H28.6.1 H29.1.7
宮崎県	高千穂町 一部	砂防計画	数値図化	2500	2.1km <sup>2</sup>	宮崎県西臼杵支庁助言 I0039	株式会社宮崎産業開発	H28.6.14 H28.12.28
宮崎県	都城市 一部	砂防計画	数値図化	2500	2.3km <sup>2</sup>	宮崎県都城土木事務所助言 I0155	株式会社西部技建コンサルタント	H28.6.14 H29.3.24
宮崎県	宮崎市 一部	砂防計画	数値図化	2500	1.76km <sup>2</sup>	宮崎県宮崎土木事務所助言 I0084	中日本航空株式会社	H28.6.17 H29.2.25
宮崎県	宮崎市 一部	その他	基準点測量 基準点測量	2級 3級	8点 1点	宮崎県助言 I0080	宮崎県土地改良事業団体連合会	H28.6.23 H29.3.25
宮崎県	都農町 一部	砂防計画	数値図化	2500	3.4km <sup>2</sup>	宮崎県高鍋土木事務所助言 I0144	株式会社東光コンサルタント	H28.6.30 H29.3.25
宮崎県	新富町 一部 木城町 一部	砂防計画	数値図化	2500	6.17km <sup>2</sup>	宮崎県高鍋土木事務所助言 I0182	九州工営株式会社	H28.6.30 H29.3.25
宮崎県	都城市 一部	砂防計画	数値図化	2500	2km <sup>2</sup>	宮崎県都城土木事務所助言 I0074	株式会社西田技術開発 コンサルタント	H28.7.20 H28.10.31
宮崎県	宮崎市 全域	固定資産	数値撮影(デジタル) 水準測量 同時調整 写真地図作成(デジタル オルソ)	地上画素寸法 16cm 簡級 1000 1000	643.67km <sup>2</sup> 38.27km 643.67km <sup>2</sup> 643.67km <sup>2</sup>	宮崎県宮崎市助言 I0096	株式会社パスコ	H28.8.3 H29.3.31
宮崎県	門川町 一部	砂防計画	数値図化	2500	3.9km <sup>2</sup>	宮崎県日向土木事務所助言 I0119	株式会社パスコ	H28.8.18 H29.2.28
宮崎県	門川町 一部	砂防計画	数値図化	2500	3.3km <sup>2</sup>	宮崎県日向土木事務所助言 I0122	フェニックスコンサルタン ト株式会社	H28.8.23 H29.2.28
宮崎県	綾町 一部 国富町 一部	砂防計画	数値図化	2500	8.8km <sup>2</sup>	宮崎県高鍋土木事務所助言 I0210	国際航業株式会社	H28.10.28 H29.3.25

## 九州地方

都道府県名	測量地域	測量目的	測量種別	縮尺・等級	事業量	測量計画機関(助言番号)	測量作業機関	実施時期
宮崎県	都城市 一部	砂防計画	数値図化	2500	3.6km <sup>2</sup>	宮崎県都城土木事務所 助言 10239	株式会社建設技術研究所	H28.11.7 H29.2.28
宮崎県	延岡市 一部	砂防計画	数値図化	2500	5.7km <sup>2</sup>	宮崎県延岡土木事務所 助言 10225	株式会社共同技術コンサルタント	H28.11.8 H29.3.15
宮崎県	宮崎市 一部	その他	基準点測量	4級	0.3km 259点	法務省宮崎地方法務局 助言 10233	有限会社佐藤測量	H28.11.14 H30.2.28
宮崎県	五ヶ瀬町 一部	砂防計画	数値図化	2500	8.67km <sup>2</sup>	宮崎県西臼杵支庁 助言 10254	株式会社国土開発コンサルタント	H28.11.21 H29.3.24
宮崎県	小林市 一部	その他	水準測量 水準測量 水準測量 数値図化 数値撮影(デジタル) 同時調整	3級 3級 4級 1000 地上画素寸法 12cm 1000	3点 9.4km 26点 16.4km 1.54km <sup>2</sup> 10.39km <sup>2</sup>	宮崎県西諸県農林振興局 助言 10258	株式会社共同技術コンサルタント	H28.11.24 H29.2.3
宮崎県	宮崎市 一部	その他	基準点測量 基準点測量	2級 3級	3点 3点	宮崎県宮崎土木事務所 助言 10280	株式会社山新コンサルタント	H28.11.28 H29.1.12
宮崎県	日之影町 一部	砂防計画	数値図化	2500	4.83km <sup>2</sup>	宮崎県西臼杵支庁 助言 10276	株式会社西田技術開発コンサルタント	H28.12.6 H29.3.24
宮崎県	諸塚村 一部	砂防計画	数値図化	2500	6.37km <sup>2</sup>	宮崎県日向土木事務所 助言 10315	株式会社晃和コンサルタント	H28.12.20 H29.3.25
宮崎県	宮崎市 一部	道路台帳	MMS計測	500	35km	宮崎県宮崎市 助言 10324	株式会社パスコ	H29.1.6 H29.3.17
宮崎県	日南市 一部	砂防計画	数値図化 修正測量	2500 2500	4.51km <sup>2</sup> 0.01km <sup>2</sup>	宮崎県日南土木事務所 助言 10344	株式会社晃和コンサルタント	H29.1.18 H29.3.25
宮崎県	宮崎市 一部	その他	基準点測量	4級	7点	宮崎県宮崎市 助言 10355	有限会社三協測量設計事務所	H29.2.13 H29.3.24
宮崎県	日向市 一部	砂防計画	数値図化	2500	5.03km <sup>2</sup>	宮崎県日向土木事務所 助言 10385	九州工営株式会社	H29.2.20 H29.6.20
宮崎県	延岡市 一部	砂防計画	数値図化	2500	12.3km <sup>2</sup>	宮崎県延岡土木事務所 助言 10009	株式会社共同技術コンサルタント	H29.4.13 H29.9.29
宮崎県	新富町 一部	その他	基準点測量 基準点測量 用地測量	3級 4級	28点 163点 0.0871km <sup>2</sup>	防衛省九州防衛局 助言 10045	大福コンサルタント株式会社	H29.6.2 H29.8.31
宮崎県	都城市 全域 三股町 全域	固定資産	水準測量 数値撮影(デジタル) 同時調整 写真地図作成(デジタルオルソ)	簡級 地上画素寸法 12cm 1000 1000	8.19km <sup>2</sup> 734.4km <sup>2</sup> 734.4km <sup>2</sup> 734.4km <sup>2</sup>	宮崎県都城市 助言 10052	朝日航洋株式会社	H29.6.9 H29.12.22
宮崎県	都城市 一部	砂防計画	数値図化	2500	1.8km <sup>2</sup>	宮崎県都城土木事務所 助言 10062	株式会社東九州コンサルタント	H29.6.19 H29.10.6
宮崎県	宮崎市 一部	土地区画整理	基準点測量	4級	21点	宮崎県宮崎市 助言 10083	有限会社河野技術測量設計事務所	H29.7.18 H29.12.15
宮崎県	延岡市 一部	砂防計画	数値図化	2500	5.91km <sup>2</sup>	宮崎県延岡土木事務所 助言 10145	株式会社晃和コンサルタント	H29.8.28 H29.9.29
宮崎県	日向市 一部	道路計画	数値図化	1000	0.55km <sup>2</sup>	宮崎県 日向土木事務所 助言 10194	株式会社パスコ	H29.9.13 H29.12.11
宮崎県	日南市 一部	砂防計画	数値図化	2500	3km <sup>2</sup>	宮崎県日南土木事務所 助言 10220	三井共同建設コンサルタント株式会社	H29.10.24 H30.2.28
鹿児島県	薩摩川内市 一部	砂防計画	数値図化 写真地図作成(デジタルオルソ)	2500 2500	3.82km <sup>2</sup> 3.82km <sup>2</sup>	鹿児島県北薩地域振興局 助言 10031	中央開発株式会社	H27.9.30 H28.6.30
鹿児島県	霧島市 一部 日置市 一部 薩摩川内市 一部	その他	基準点測量	2級	9点	九州地方整備局鹿児島国道事務所 助言 10341	九州テクニサーチ株式会社	H27.11.2 H28.3.30
鹿児島県	曾於市 一部	総合計画	基準点測量 基準点測量	2級 3級	4点 6点	鹿児島県曾於市 助言 10385	株式会社サタコンサルタツ	H27.12.24 H28.3.25
鹿児島県	霧島市 一部	砂防計画	数値図化 写真地図作成(デジタルオルソ)	2500 2500	4.48km <sup>2</sup> 4.48km <sup>2</sup>	鹿児島県始良・伊佐地域振興局 助言 10166	復建調査設計株式会社	H28.5.31 H29.3.10
鹿児島県	始良市 一部	砂防計画	数値図化 写真地図作成(デジタルオルソ)	2500 2500	3.5km <sup>2</sup> 3.5km <sup>2</sup>	鹿児島県始良・伊佐地域振興局 助言 10316	中央開発株式会社	H28.5.31 H29.3.10
鹿児島県	始良市 一部 霧島市 一部	砂防計画	数値図化 写真地図作成(デジタルオルソ)	2500 2500	5.37km <sup>2</sup> 5.37km <sup>2</sup>	鹿児島県始良・伊佐地域振興局 助言 10317	大日本コンサルタント株式会社	H28.5.31 H29.3.10
鹿児島県	薩摩川内市 一部	砂防計画	数値図化	2500	6.23km <sup>2</sup>	鹿児島県北薩地域振興局 助言 10295	株式会社建設技術研究所	H28.6.6 H29.3.17
鹿児島県	阿久根市 一部	砂防計画	数値図化	2500	3.86km <sup>2</sup>	鹿児島県北薩地域振興局 助言 10128	中日本航空株式会社	H28.6.7 H29.1.5
鹿児島県	薩摩川内市 一部	砂防計画	数値図化 写真地図作成(デジタルオルソ)	2500 2500	5.196km <sup>2</sup> 5.196km <sup>2</sup>	鹿児島県北薩地域振興局 助言 10153	復建調査設計株式会社	H28.6.10 H29.3.17
鹿児島県	長島町 一部	砂防計画	数値図化 写真地図作成(デジタルオルソ)	2500 2500	2.64km <sup>2</sup> 2.64km <sup>2</sup>	鹿児島県北薩地域振興局 助言 10177	第一復建株式会社	H28.6.10 H29.1.5
鹿児島県	薩摩川内市 一部	砂防計画	数値図化	2500	4.206km <sup>2</sup>	鹿児島県北薩地域振興局 助言 10207	アジア航測株式会社	H28.6.10 H29.1.5
鹿児島県	曾於市 一部	土地改良	基準点測量 基準点測量 基準点測量	2級 3級 4級	8点 11点 29点	鹿児島県大隅地域振興局農林水産部 助言 10058	鹿児島県土地改良事業団体連合会	H28.6.16 H29.3.15
鹿児島県	十島村 一部 三島村 一部	砂防計画	数値図化 写真地図作成(デジタルオルソ)	2500 2500	3km <sup>2</sup> 3km <sup>2</sup>	鹿児島県鹿児島地域振興局 助言 10104	大成ジオテック株式会社	H28.6.21 H29.3.17
鹿児島県	和泊町 一部	土地改良	基準点測量 基準点測量	3級 4級	8点 20点	鹿児島県大島支庁沖永良部事務所 助言 10075	鹿児島県土地改良事業団体連合会	H28.6.29 H29.3.24

## 九州地方

都道府県名	測量地域	測量目的	測量種別	縮尺・等級	事業量	測量計画機関(助言番号)	測量作業機関	実施時期
鹿児島県	垂水市 一部	土地改良	基準点測量 基準点測量 基準点測量 現地測量(数値地形図作成)	2級 3級 4級 1000	2点 2点 5点 0.049km <sup>2</sup>	鹿児島県大隅地域振興局 助言 10082	鹿児島県土地改良事業 団体連合会	H28.6.29 H29.3.15
鹿児島県	霧島市 一部	森林計画	航空レーザ測量	500	23.79km <sup>2</sup>	鹿児島県霧島市 助言 10054	アジア航測株式会社	H28.7.1 H29.3.10
鹿児島県	曾於市 一部	砂防計画	数値図化 写真地図作成(デジタル オルソ)	2500 2500	5.55km <sup>2</sup> 5.55km <sup>2</sup>	鹿児島県大隅地域振興局 助言 10025	大成ジオテック株式会社	H28.7.5 H29.6.16
鹿児島県	志布志市 一部	土地改良	基準点測量 基準点測量 基準点測量 現地測量(数値地形図作成)	2級 3級 4級 1000	2点 2点 3点 0.034km <sup>2</sup>	鹿児島県志布志市 助言 10091	鹿児島県土地改良事業 団体連合会	H28.7.15 H29.3.24
鹿児島県	南さつま市 一部 南九州市 一部	砂防計画	数値図化 写真地図作成(デジタル オルソ)	2500 2500	3.75km <sup>2</sup> 3.75km <sup>2</sup>	鹿児島県南薩地域振興局 助言 10227	第一復建株式会社	H28.7.20 H29.3.17
鹿児島県	南さつま市 一部 南九州市 一部	砂防計画	数値図化 写真地図作成(デジタル オルソ)	2500 2500	4.717km <sup>2</sup> 4.717km <sup>2</sup>	鹿児島県南薩地域振興局 助言 10238	東亜建設技術株式会社	H28.7.20 H29.3.17
鹿児島県	南九州市 一部	砂防計画	数値図化 写真地図作成(デジタル オルソ)	2500 2500	3.602km <sup>2</sup> 3.602km <sup>2</sup>	鹿児島県南薩地域振興局 助言 10250	朝日航洋株式会社	H28.7.20 H29.3.17
鹿児島県	垂水市 全域 大崎町 全域 南大隅町 全域 天城町 全域	土地改良	数値撮影(デジタル) 数値撮影(デジタル) 数値撮影(デジタル) 写真地図作成(デジタル オルソ) 写真地図作成(デジタル オルソ)	地上画素寸法 20cm(ADS80) 地上画素寸法 16cm(ADS80) 地上画素寸法 12cm 2500 1000	242.38km <sup>2</sup> 212.81km <sup>2</sup> 253.06km <sup>2</sup> 270.07km <sup>2</sup> 705.12km <sup>2</sup>	鹿児島県土地改良事業団体連 合会 助言 10089	バスコ・大成ジオテック共 同企業体	H28.8.2 H29.2.24
鹿児島県	鹿児島市 一部	その他	基準点測量 基準点測量	2級 3級	1点 3点	九州地方整備局鹿児島国道事 務所 助言 10107	三州技術コンサルタント 株式会社	H28.8.5 H29.3.15
鹿児島県	志布志市 一部	土地改良	基準点測量 基準点測量 基準点測量	2級 3級 4級	6点 6点 9点	鹿児島県大隅地域振興局農林 水産部農村整備課 助言 10136	鹿児島県土地改良事業 団体連合会	H28.8.24 H29.3.15
鹿児島県	出水市 一部	砂防計画	数値図化	2500	7.6km <sup>2</sup>	鹿児島県北薩地域振興局 助言 10134	株式会社ウエスコ	H28.9.12 H29.1.5
鹿児島県	霧島市 全域	総合計画	数値撮影(デジタル) 水準測量 同時調整 写真地図作成(デジタル オルソ)	地上画素寸法 13cm 簡級 1000 1000	603.68km <sup>2</sup> 7.5km 603.68km <sup>2</sup> 603.68km <sup>2</sup>	鹿児島県霧島市 助言 10156	国際航業株式会社	H28.9.12 H30.3.31
鹿児島県	阿久根市 一部	道路計画	基準点測量 基準点測量	4級 3級	9点 2点	九州地方整備局鹿児島国道事 務所 助言 10149	株式会社大進	H28.9.20 H29.1.31
鹿児島県	南大隅町 一部	道路計画	数値図化	1000	2km <sup>2</sup>	鹿児島県 助言 10337	大成ジオテック株式会社	H28.9.20 H29.1.27
鹿児島県	始良市 一部	都市計画	数値図化	2500	11.1km <sup>2</sup>	鹿児島県始良市 助言 10176	大成ジオテック株式会社	H28.10.7 H29.3.10
鹿児島県	枕崎市 一部	道路計画	基準点測量 現地測量(数値地形図作成)	4級 500	9点 0.01km <sup>2</sup>	九州地方整備局鹿児島国道事 務所 助言 10179	株式会社大進	H28.10.11 H29.3.14
鹿児島県	薩摩川内市 一部	道路計画	基準点測量 基準点測量	2級 3級	2点 3点	鹿児島県北薩地域振興局 助言 10259	株式会社大進	H28.11.15 H29.3.21
鹿児島県	龍郷町 一部	砂防計画	数値図化 写真地図作成(デジタル オルソ)	2500 2500	4.3km <sup>2</sup> 4.3km <sup>2</sup>	鹿児島県大島支庁 助言 10271	株式会社バスコ	H28.11.18 H29.3.17
鹿児島県	日置市 一部	砂防計画	数値図化	2500	4.33km <sup>2</sup>	鹿児島県鹿児島地域振興局 助言 10268	国際航業株式会社	H28.11.28 H29.3.17
鹿児島県	薩摩川内市 一部	砂防計画	数値図化 写真地図作成(デジタル オルソ)	2500 2500	5.6km <sup>2</sup> 5.6km <sup>2</sup>	鹿児島県北薩地域振興局 助言 10333	株式会社千代田コンサル タント	H29.1.10 H29.3.24
鹿児島県	鹿児島市 一部	その他	基準点測量 基準点測量	2級 4級	4点 271点	法務省鹿児島地方法務局 助言 10335	大福コンサルタント株式 会社	H29.1.11 H30.2.28
鹿児島県	曾於市 一部	総合計画	基準点測量 基準点測量	2級 3級	5点 6点	鹿児島県曾於市 助言 10388	コスモコンサルタンツ株 式会社	H29.1.18 H29.3.24
鹿児島県	出水市 一部	道路計画	基準点測量	2級	14点	鹿児島県北薩地域振興局 助言 10348	株式会社大進	H29.1.25 H29.3.24
鹿児島県	薩摩川内市 一部	道路計画	基準点測量	4級	8点	九州地方整備局鹿児島国道事 務所 助言 10365	株式会社大進	H29.2.6 H29.3.24
鹿児島県	鹿児島市 一部	道路計画	基準点測量	4級	20点	九州地方整備局鹿児島国道事 務所 助言 10369	株式会社大進	H29.2.8 H29.3.24
鹿児島県	湧水町 一部	道路計画	基準点測量 水準測量 数値撮影(デジタル) 数値図化(同時調整含む)	2級 3級 地上画素寸法 6cm 500	3点 2点 2.2km <sup>2</sup> 0.05km <sup>2</sup>	鹿児島県湧水町 助言 10381	東亜建設技術株式会社	H29.2.15 H29.2.28

## 九州地方

都道府県名	測量地域	測量目的	測量種別	縮尺・等級	事業量	測量計画機関(助言番号)	測量作業機関	実施時期	
鹿児島県	始良市 一部	道路計画	基準点測量	3級	3点	鹿児島県始良・伊佐地域振興局	中央コンサルタンツ株式会社	H29.2.20 H29.3.15	
鹿児島県	指宿市 一部 南さつま市 一部 南種子町 一部	砂防計画	数値撮影(デジタル) 数値図化(同時調整含む)	地上画素寸法 20cm 2500	65.6km <sup>2</sup> 4.6km <sup>2</sup>	鹿児島県助言 10002	株式会社ウエスコ	H29.4.1 H29.8.31	
鹿児島県	徳之島町 一部 始良市 一部	砂防計画	数値図化 写真地図作成(デジタルオルソ)	2500 2500	9.7km <sup>2</sup> 9.7km <sup>2</sup>	鹿児島県助言 10007	アジア航測株式会社	H29.4.13 H29.6.30	
鹿児島県	肝付町 一部 鹿屋市 一部	河川計画	水準測量	3級	101.8km	九州地方整備局大隅河川国道事務所助言 10011	株式会社丸建技術	H29.4.17 H29.7.31	
鹿児島県	薩摩川内市 一部	土地区画整理	基準点測量 基準点測量 基準点測量	2級 3級 4級	2点 20点 347点	鹿児島県薩摩川内市助言 10008	公益財団法人鹿児島まちづくり土地区画整理協会	H29.5.1 H29.12.11	
鹿児島県	曾於市 一部	土地改良	基準点測量 基準点測量 基準点測量	2級 3級 4級	3点 4点 12点	鹿児島県曾於市助言 10027	鹿児島県土地改良事業団体連合会	H29.5.2 H29.12.22	
鹿児島県	鹿屋市 一部	その他	基準点測量 基準点測量 用地測量	3級 4級	7点 27点 0.0112km <sup>2</sup>	防衛省九州防衛局助言 10044	株式会社コスモエンジニアリング	H29.6.2 H29.8.31	
鹿児島県	鹿児島市 一部	土地区画整理	基準点測量 基準点測量	3級 4級	6点 55点	鹿児島県鹿児島市助言 10072	公益財団法人鹿児島まちづくり土地区画整理協会	H29.7.18 H30.2.14	
鹿児島県	薩摩川内市 一部	土地区画整理	その他	その他	0.12km <sup>2</sup>	鹿児島県薩摩川内市助言 10106	公益財団法人鹿児島まちづくり土地区画整理協会	H29.8.7 H30.2.28	
鹿児島県	鹿屋市 一部	その他	基準点測量 基準点測量	3級 4級	3点 16点	防衛省熊本防衛支局助言 10118	株式会社八光開発コンサルタン	H29.8.9 H29.12.15	
鹿児島県	曾於市 一部	土地改良	基準点測量 基準点測量 基準点測量	2級 3級 4級	4点 8点 21点	鹿児島県助言 10124	鹿児島県土地改良事業団体連合会	H29.8.17 H30.2.28	
鹿児島県	鹿児島市 一部	土地区画整理	基準点測量 基準点測量	3級 4級	6点 112点	鹿児島県鹿児島市助言 10116	公益財団法人鹿児島まちづくり土地区画整理協会	H29.8.21 H30.2.16	
鹿児島県	鹿児島市 一部	その他	航空レーザ測量 基準点測量 水準測量	1000 1級 4級	44km <sup>2</sup> 6点 8.307km	九州地方整備局大隅河川国道事務所助言 10174	中電技術コンサルタン株式会社	H29.9.26 H30.2.28	
鹿児島県	出水市 一部	道路管理	基準点測量	4級	148点	九州地方整備局鹿児島国道事務所助言 10177	株式会社萩原技研	H29.9.29 H29.11.30	
鹿児島県	屋久島町 一部	その他	航空レーザ測量	1000	18.3km <sup>2</sup>	九州地方整備局大隅河川国道事務所助言 10217	中電技術コンサルタン株式会社	H29.10.23 H30.2.28	
鹿児島県	鹿児島市 一部	その他	基準点測量 基準点測量	3級 4級	5点 193点	法務省鹿児島地方務局助言 10240	大福コンサルタン株式会社	H29.11.2 H31.2.28	
鹿児島県	鹿児島市 一部	港湾計画	基準点測量 水準測量	2級 3級	1点 10.4km	九州地方整備局鹿児島港湾・空港整備事務所助言 10248	株式会社五省コンサルタン	H29.11.7 H30.3.27	
鹿児島県	志布志市 一部	土地改良	基準点測量 基準点測量 基準点測量	2級 3級 4級	4点 3点 6点	鹿児島県志布志市助言 10250	鹿児島県土地改良事業団体連合会	H29.11.8 H30.3.16	
鹿児島県	三島村 一部	農地開発	基準点測量	3級	2点	鹿児島県三島村助言 10362	株式会社萩原技研	H30.2.9 H30.3.30	
熊本県 大分県	阿蘇市 一部 竹田市 一部	道路計画	数値図化	1000	11.2km <sup>2</sup>	九州地方整備局大分河川国道事務所助言 10320	大成ジオテック株式会社	H28.12.28 H29.3.15	
熊本県 福岡県	荒尾市 一部 大牟田市 一部	その他	水準測量	1級	28km	熊本県荒尾市助言 10286	株式会社橋本測地設計事務所	H28.12.9 H29.3.31	
大分県 福岡県	中津市 一部 吉富町 一部	河川管理	修正測量	2500	27.8km <sup>2</sup>	九州地方整備局山国河川事務所助言 10301	アジア航測株式会社	H29.10.7 H30.1.31	
長崎県 福岡県 大分県 宮崎県 熊本県	島原市 全域 久留米市 全域 玖珠町 一部 椎葉村 一部 五木村 全域 菊池市 全域 熊本市 全域	上天草市 全域 その他	基準点測量 基準点測量 基準点測量	地域パラメータ作成 街区三角点 基本調査図根点	700km <sup>2</sup> 15700点 8500点	国土交通省土地・建設産業局地籍整備課助言 10413	株式会社バスコ 株式会社きもと	H29.3.1 H29.3.31	
福岡県	添田町 一部 東峰村 全域 朝倉市 全域 久留米市 一部 日田市 一部	大刀洗町 一部 筑前町 一部 うきは市 一部	その他	航空レーザ測量	1000	627km <sup>2</sup>	九州地方整備局助言 10105	アジア航測株式会社 株式会社バスコ	H29.7.13 H29.12.28
大分県 福岡県	久留米市 一部 うきは市 一部 大刀洗町 一部	小都市 一部 朝倉市 一部	河川管理	修正測量	2500	56.5km <sup>2</sup>	九州地方整備局筑後川河川事務所助言 10266	株式会社高崎総合コンサルタン	H28.12.1 H29.3.10
佐賀県	みやき町 一部 神埼市 一部	鳥栖市 一部	その他	水準測量	1級	140km	福岡県助言 10304	株式会社新世コンソーシアム	H28.12.27 H29.3.24
福岡県	大牟田市 一部 筑後市 一部 みやま市 一部 佐賀市 一部	柳川市 一部 大川市 一部 大木町 一部	河川計画	数値撮影(デジタル) 修正測量	地上画素寸法 28cm 2500	68.7km <sup>2</sup> 68.7km <sup>2</sup>	九州地方整備局筑後川河川事務所助言 10160	大成ジオテック株式会社	H28.9.1 H29.3.10
福岡県	大川市 一部 久留米市 一部 みやき町 一部 鳥栖市 一部 佐賀市 一部	柳川市 一部 神埼市 一部 佐賀市 一部	河川計画	数値撮影(デジタル) 修正測量	地上画素寸法 28cm 2500	68.7km <sup>2</sup> 68.7km <sup>2</sup>	九州地方整備局筑後川河川事務所助言 10160	大成ジオテック株式会社	H28.9.1 H29.3.10
福岡県	大木町 一部 筑後市 一部 みやき町 一部 吉野ヶ里町 一部 神埼市 一部	みやま市 一部 久留米市 一部 上峰町 一部	その他	水準測量 水準測量	1級 2級	107km 125km	九州地方整備局筑後川河川事務所助言 10237	国際技術コンサルタン株式会社	H28.10.20 H29.3.15
福岡県 大分県	朝倉市 一部 日田市 一部	その他	数値撮影(デジタル)	地上画素寸法 12cm	16km <sup>2</sup>	九州地方整備局企画部助言 10150	株式会社バスコ	H29.8.30 H29.8.31	

沖縄地方

都道府県名	測量地域	測量目的	測量種別	縮尺・等級	事業量	測量計画機関(助言番号)	測量作業機関	実施時期
沖縄県	本部町 一部	その他	基準点測量	4級	287点	沖縄総合事務局開発建設部国営沖縄記念公園事務所助言 J0002	株式会社国建	H28.4.22 H29.2.28
沖縄県	豊見城市 一部	土地区画整理	基準点測量 水準測量	2級 3級	5点 5.178km	沖縄県豊見城市助言 J0007	有限会社日建エンジニアリング	H28.6.10 H28.12.28
沖縄県	南城市 一部	道路計画	基準点測量 基準点測量	2級 3級	3点 2点	沖縄総合事務局南部国道事務所助言 J0013	株式会社国建	H28.7.11 H29.3.31
沖縄県	宮古島市 一部	道路計画	基準点測量	2級	2点	沖縄県宮古土木事務所助言 J0031	有限会社地建	H28.9.14 H29.3.17
沖縄県	大宜味村 一部 国頭村 一部 名護市 一部	その他	基準点測量	2級	6点	沖縄総合事務局北部国道事務所助言 J0030	株式会社ホープ設計	H28.9.20 H29.3.31
沖縄県	宮古島市 一部	道路計画	基準点測量	2級	2点	沖縄県宮古土木事務所助言 J0032	株式会社東洋建設コンサルタント	H28.9.21 H29.3.17
沖縄県	うるま市 一部	都市計画	基準点測量 基準点測量 水準測量 路線測量 現地測量(数値地形図作成)	3級 4級 3級 500	3点 56点 3点 0.762km 0.096km <sup>2</sup>	沖縄県うるま市助言 J0041	合資会社徳田土木設計事務所	H28.9.21 H29.3.17
沖縄県	宮古島市 一部	道路管理	基準点測量 基準点測量 水準測量 現地測量(数値地形図作成)	2級 4級 4級 500	4点 16点 2.4km 0.049km <sup>2</sup>	沖縄県宮古土木事務所助言 J0037	株式会社宮古測量設計コンサルタント	H28.10.12 H29.2.28
沖縄県	那覇市 一部	その他	基準点測量	4級	115点	法務省那覇地方務局助言 J0042	上原測量	H28.11.10 H29.3.31
沖縄県	宮古島市 一部	その他	基準点測量 基準点測量 基準点測量	2級 3級 4級	2点 5点 106点	防衛省沖縄防衛局助言 J0046	株式会社オオバ	H28.11.21 H29.3.31
沖縄県	宜野座村 一部	道路台帳	基準点測量 基準点測量 基準点測量	2級 3級 4級	2点 3点 32点	沖縄総合事務局北部国道事務所助言 J0043	株式会社沖技	H28.11.29 H29.3.21
沖縄県	宮古島市 全域	固定資産	数値撮影(デジタル) 同時調整 写真地図作成(デジタル オルソ)	地上画素寸法 20cm 2500 2500	204.5km <sup>2</sup> 204.5km <sup>2</sup> 204.5km <sup>2</sup>	沖縄県宮古島市助言 J0038	玉野総合コンサルタント株式会社	H28.12.1 H29.3.31
沖縄県	宜野座村 一部	道路台帳	基準点測量 基準点測量 現地測量(数値地形図作成)	2級 4級 500	2点 16点 0.103km <sup>2</sup>	沖縄総合事務局北部国道事務所助言 J0044	株式会社南土木設計	H28.12.8 H29.3.21
沖縄県	宮古島市 一部	その他	基準点測量 基準点測量 水準測量 水準測量	2級 3級 3級 4級	2点 2点 4.6km 0.946km 1点	沖縄県宮古農林水産振興センター助言 J0045	株式会社沖縄土木設計コンサルタント	H28.12.15 H29.2.19
沖縄県	那覇市 全域	固定資産	数値撮影(デジタル)	地上画素寸法 16cm	39.24km <sup>2</sup>	沖縄県那覇市助言 J0049	国際航業株式会社	H29.1.1 H29.3.31
沖縄県	久米島町 一部	総合計画	数値撮影(デジタル) 数値図化 写真地図作成(デジタル オルソ)	地上画素寸法 3.65cm 2500 2500	0.54km <sup>2</sup> 0.36km <sup>2</sup> 0.54km <sup>2</sup>	防衛省沖縄防衛局助言 J0051	アジア航測株式会社	H29.1.6 H29.3.31
沖縄県	那覇市 一部	道路台帳	基準点測量	3級	1点	沖縄県南部土木事務所助言 J0056	株式会社大東エンジニアリング	H29.2.16 H29.3.24
沖縄県	沖繩市 一部 那覇市 一部	河川管理	水準測量	2級	8km	沖縄県助言 J0055	有限会社環境リサーチ	H29.2.22 H29.3.27
沖縄県	八重瀬町 一部 北中城村 一部 本部町 一部 うるま市 一部 豊見城市 一部	総合計画	修正測量	2500	0.266km <sup>2</sup>	沖縄県助言 J0057	株式会社リック	H29.2.24 H29.3.31
沖縄県	金武町 一部 名護市 一部	総合計画	修正測量	5000	0.096km <sup>2</sup>	沖縄県助言 J0058	株式会社リック	H29.2.24 H29.3.31
沖縄県	宮古島市 一部	その他	基準点測量 基準点測量 水準測量	2級 3級 3級	1点 2点 1.9km	沖縄県宮古農林水産振興センター助言 J0059	株式会社大栄コンサルタント	H29.3.1 H29.3.31
沖縄県	西原町 一部	その他	復旧測量(基準点)	3級	1点	沖縄県西原町助言 J0061	株式会社国建	H29.3.15 H29.4.28
沖縄県	北大東村 一部	土地改良	基準点測量	3級	4点	沖縄県北大東村助言 J0062	沖縄県土地改良事業団体連合会	H29.3.24 H29.12.26
沖縄県	宮古島市 一部	土地改良	基準点測量 基準点測量	2級 4級	3点 60点	沖縄県宮古島市助言 J0001	沖縄県土地改良事業団体連合会	H29.4.17 H30.3.16
沖縄県	宮古島市 一部	土地改良	基準点測量 基準点測量	2級 4級	3点 67点	沖縄県宮古島市助言 J0002	沖縄県土地改良事業団体連合会	H29.4.17 H30.3.16
沖縄県	南城市 一部	その他	基準点測量	3級	15点	沖縄県農林水産部南部農林土木事務所助言 J0005	株式会社田幸技建コンサルタント	H29.5.1 H30.2.24
沖縄県	宮古島市 一部	その他	基準点測量 基準点測量 水準測量	2級 3級 3級	3点 5点 1点	沖縄県宮古農林水産振興センター助言 J0003	株式会社大栄コンサルタント	H29.5.16 H29.6.6
沖縄県	金武町 一部	道路計画	基準点測量	2級	3点	沖縄総合事務局北部国道事務所助言 J0004	株式会社大東エンジニアリング	H29.5.16 H30.3.30
沖縄県	多良間村 一部	土地改良	基準点測量 基準点測量	2級 4級	2点 39点	沖縄県多良間村助言 J0006	沖縄県土地改良事業団体連合会	H29.6.26 H30.2.28
沖縄県	宜野湾市 一部	土地区画整理	基準点測量 基準点測量	2級 3級	5点 8点	沖縄県宜野湾市助言 J0009	玉野総合コンサルタント株式会社 有限会社パブリックコンサルタント共同企業体	H29.7.13 H30.3.30
沖縄県	糸満市 一部	海岸保全	基準点測量	2級	4点	沖縄県糸満市助言 J0021	株式会社大洋土木コンサルタント	H29.7.18 H30.3.23
沖縄県	北大東村 一部	土地改良	基準点測量 基準点測量	3級 4級	3点 52点	沖縄県北大東村助言 J0012	沖縄県土地改良事業団体連合会	H29.8.21 H29.12.4

沖縄地方

都道府県名	測量地域	測量目的	測量種別	縮尺・等級	事業量	測量計画機関(助言番号)	測量作業機関	実施時期
沖縄県	名護市 一部	道路計画	基準点測量	2級	5点	沖縄総合事務局北部国道事務所 助言 J0014	株式会社大東エンジニアリング	H29.8.23 H30.2.28
沖縄県	沖縄市 一部	その他	航空レーザ測量	500	0.6km <sup>2</sup>	沖縄総合事務局 那覇港湾・空港整備事務所 助言 J0017	アジア航測株式会社	H29.8.23 H29.11.17
沖縄県	沖縄市 一部	海岸保全	基準点測量	2級	6点	沖縄総合事務局開発建設部那覇港湾・空港整備事務所 助言 J0015	株式会社大洋土木コンサルtant	H29.8.28 H29.11.17
沖縄県	石垣市 一部	土地改良	基準点測量	2級	3点	沖縄県石垣市 助言 J0016	沖縄県土地改良事業団体連合会	H29.9.6 H29.12.22
沖縄県	うるま市 一部	道路計画	基準点測量 水準測量	2級 3級	11点 5.3km	沖縄県中部土木事務所 助言 J0019	合資会社徳田土木設計事務所	H29.9.11 H30.3.23
沖縄県	南城市 一部	道路計画	基準点測量	2級	1点	沖縄県南部土木事務所 助言 J0022	株式会社大東エンジニアリング	H29.9.25 H30.3.30
沖縄県	名護市 一部	道路計画	基準点測量 基準点測量 水準測量 基準点測量 路線測量	2級 4級 3級 4級	4点 45点 5.8km 45点 2.45km	沖縄総合事務局北部国道事務所 助言 J0023	株式会社中央建設コンサルtant	H29.9.30 H30.2.28
沖縄県	名護市 一部	道路計画	基準点測量 基準点測量 水準測量 路線測量	2級 4級 3級	4点 40点 3.8km 2.25km 2.25km	沖縄総合事務局北部国道事務所 助言 J0024	大日本コンサルtant株式会社	H29.9.30 H30.2.28
沖縄県	多良間村 一部	土地改良	基準点測量	2級	3点	沖縄県多良間村 助言 J0026	沖縄県土地改良事業団体連合会	H29.10.23 H30.3.16
沖縄県	多良間村 一部	土地改良	基準点測量	2級	3点	沖縄県多良間村 助言 J0027	沖縄県土地改良事業団体連合会	H29.10.23 H30.3.16
沖縄県	与那国町 一部	河川計画	水準測量	2級	4.4km	沖縄県 助言 J0030	株式会社イーエーシー	H29.11.28 H30.3.31
沖縄県	今帰仁村 一部	土地改良	基準点測量	2級	6点	今帰仁村土地改良区 助言 J0008	株式会社田幸技建コンサルtant	H29.12.1 H30.3.20
沖縄県	宮古島市 一部	その他	水準測量	3級	3.8km	沖縄県宮古農林水産振興センター 助言 J0031	株式会社大栄コンサルtant	H29.12.1 H29.12.24

全国

都道府県名	測量地域	測量目的	測量種別	縮尺・等級	事業量	測量計画機関(助言番号)	測量作業機関	実施時期
北海道	全域	森林計画	数値撮影(デジタル)	地上画素寸法30cm以内	13296km <sup>2</sup>	林野庁 助言 K0001	株式会社八州 国際航業株式会社 株式会社かんこう 朝日航洋株式会社 北海航測株式会社 写測エンジニアリング株式会社 アジア航測株式会社 中央航業株式会社 中日本航空株式会社 株式会社フジヤマ	H28.5.16 H29.2.17
秋田県	全域		写真地図作成(デジタルオルソ)	地上画素寸法50cm	13296km <sup>2</sup>			
岩手県	全域							
山形県	全域							
福島県	全域							
新潟県	全域							
長野県	全域							
高知県	全域							
宮崎県	全域							
鹿児島県	全域							
北海道	全域	森林計画	数値撮影(デジタル)	地上画素寸法30cm以内	4033km <sup>2</sup>	林野庁 助言 K0009	北海航測株式会社 株式会社バスコ 東亜建設技術株式会社	H28.5.26 H29.2.17
秋田県	全域		写真地図作成(デジタルオルソ)	地上画素寸法50cm	4033km <sup>2</sup>			
全国	全域	その他	修正測量	25000	31383km <sup>2</sup>	一般財団法人日本デジタル道路地図協会 助言 K0002	一般財団法人日本デジタル道路地図協会	H28.5.30 H29.3.31