

平成28年度

# 公共測量の記録

国土交通省国土地理院

# 目 次

公共測量について .....	1
公共測量実施計画書届出件数と事業量の内訳 .....	5
公共測量実施計画書届出件数と測量種別件数の推移 .....	8
公共測量の主な測量種別件数の推移 .....	8
公共測量実施計画書の内訳 .....	9
公共測量の記録	
北海道地方 .....	1 1
東北地方 .....	2 5
関東地方 .....	3 8
北陸地方 .....	6 2
中部地方 .....	6 7
近畿地方 .....	7 9
中国地方 .....	9 6
四国地方 .....	1 0 1
九州地方 .....	1 0 6
沖縄地方 .....	1 2 0
全 国 .....	1 2 2
公共測量審査終了成果の集録 .....	1 2 3

# 公共測量の記録

この記録は、測量法（昭和 24 年法律第 188 号）に基づき、国及び公共団体から平成 28 年度に提出された公共測量実施計画書の主要事項を抽出し、集録したものである。

## 公共測量について

### 1. 公共測量の意義と法的根拠

国土の開発・保全計画、その他全国的な土地利用の高度化に伴い、国及び公共団体において、それぞれの目的に応じた公共測量が行われている。

これらの公共測量は、常に十分な精度で最も経済的に、また、時期を失することなく、その成果が求められなければならない。しかしながら、こうして得られた成果の中には、既に利用可能な既存の測量成果があるにもかかわらず、その存在を知らないため、同一地域を重複して不統一な規格で測量を実施してしまう例もある。

国及び公共団体が費用を負担し、又は補助して行う公共測量においては、このような規格の不統一や、測量の重複を排除し、測量の正確さを確保することが重要であり、それを目的として測量法が制定されている。国土地理院では、測量法の趣旨に沿って必要な技術的助言や指導を行っている。

### 2. 公共測量の記録

国土地理院では、国及び公共団体が各種の公共測量の計画立案・実施に当たり、相互に利用可能な公共測量成果を活用することにより、測量法の主な目的の一つである測量の重複を排除するため、昭和 39 年から年度毎に公共測量の実施状況を「公共測量の記録」として集録し公表している。

測量地域を地方及び都道府県別に収録し、当該実施計画書に対する助言番号で整理している。文書番号の略称の意味は、次表のとおりである。

略称	文書番号	地方測量部等の名称	略称	文書番号	地方測量部等の名称
A	道 公	北海道地方測量部	G	中 公	中国地方測量部
B	東 公	東北地方測量部	H	四 公	四国地方測量部
C	関 公	関東地方測量部	I	九 公	九州地方測量部
D	北 公	北陸地方測量部	J	沖 公	沖 縄 支 所
E	部 公	中部地方測量部	K	企指公	企画部測量指導課
F	近 公	近畿地方測量部			

例：助言番号 C 0 2 2 6 = 国地関公第 2 2 6 号

### 3. 公共測量の手續

公共測量を実施する場合の測量法に定められている手續等は、別紙1のとおりとなっている。その主なものは次のとおりである。

- (1) 作業規程を定めて国土交通大臣の承認を得なければならない。(法第33条)
- (2) 公共測量実施計画書を提出し、国土地理院の長に技術的助言を求めなければならない。(法第36条)
- (3) 公共測量を実施しようとするときは、その地域、期間、その他必要な事項を関係都道府県知事に通知しなければならない。(法第14条第1項・第39条)
- (4) 基本測量又は公共測量の測量成果を使用する場合は、国土地理院又は測量成果を作成した測量計画機関の長の承認を得なければならない。(法第30条第1項・第44条第1項)
- (5) 基本測量又は公共測量によって設置された測量標を使用する場合は、国土地理院又は測量標を設置した測量計画機関の長の承認を得なければならない。(法第26条・第39条)
- (6) 公共測量を終了したときは、その旨を関係都道府県知事に通知しなければならない。(法第14条第2項・第39条)
- (7) 測量成果を得たときは、遅滞なく、その写しを国土地理院の長に送付しなければならない。(法第40条第1項)
- (8) 永久標識又は一時標識を設置したときは、遅滞なく、その種類及び所在地その他国土交通省令で定める事項を関係都道府県知事に通知するとともに、インターネットの利用その他適切な方法により公表しなければならない。また、永久標識を設置した場合は、遅滞なく、それらの情報を国土地理院長に通知しなければならない。(法第21条第1項・第39条、法第37条第3項)

なお、これらの届出又は承認の手續を行うと、次のような利点がある。

- ・実施される公共測量の基準が統一され、既成の測量成果についての最新情報と公共測量についての技術的助言が得られ、精度の確保が図られる。
- ・公共測量実施に伴う土地の立入り、障害物の除去等いくつかの権能が与えられ、作業が円滑に実施される。(法第15条～第20条・第39条)
- ・得られた測量成果の写しを提出することで、測量成果が定められた精度に適合し、他の公共測量の利用に十分なものであるかについて審査が実施され、測量成果の有効利用が図られる。(法第41条)



## 4. 集録内容

### 1) 集計図表

図表は、平成28年度中に提出のあった公共測量実施計画書（法第36条）3,606件について、測量の目的、測量の種類、等級、縮尺別に集計したものである。

### 2) 公共測量の記録

平成28年度中に提出のあった測量実施計画書の集録

### 3) 公共測量審査終了成果の集録

公共測量で得られた測量成果は、有効に利用されることに意義があることから、国土地理院では、提出された測量成果が、作業規程に定められた精度で作成されているか審査を行い公表している。平成28年度中に審査が完了し、その結果が良好であったものを巻末に集録した。

### 4) 公共測量実施地域一覧図

平成28年度の公共測量実施地域一覧図については、インターネット上で閲覧できる。ホームページアドレスは、以下のとおり。

[http://psgs2.gsi.go.jp/kouhyou/Kouhyou\\_KoukyouSokuryou/Kensaku10.aspx](http://psgs2.gsi.go.jp/kouhyou/Kouhyou_KoukyouSokuryou/Kensaku10.aspx)

国土地理院では、公共測量で得られた成果（地図情報レベル500、1000、2500等）を基盤地図情報の整備、1/25,000地形図の修正等の基図、編集資料として有効に利用し、測量の重複排除に努めている。

各測量計画機関におかれても公共測量等の実施に当たっては、この「公共測量の記録」を参考に、公共測量の成果を基準点測量の既知点、地図編集及び地図修正の基図や資料として有効に利用していただくよう要望する。

## < 図表 >

表-1 公共測量計画書 届出件数と事業量の内訳

表-2 公共測量計画書 届出件数と事業量の内訳（基準点測量・水準測量）

表-3 公共測量計画書 届出件数と事業量の内訳（空中写真撮影・数値図化）

図-1 公共測量計画書届出件数と測量件数の推移（昭和54年度～平成28年度）

図-2 主な測量の測量件数の推移（昭和54年度～平成28年度）

図-3 測量目的別の内訳

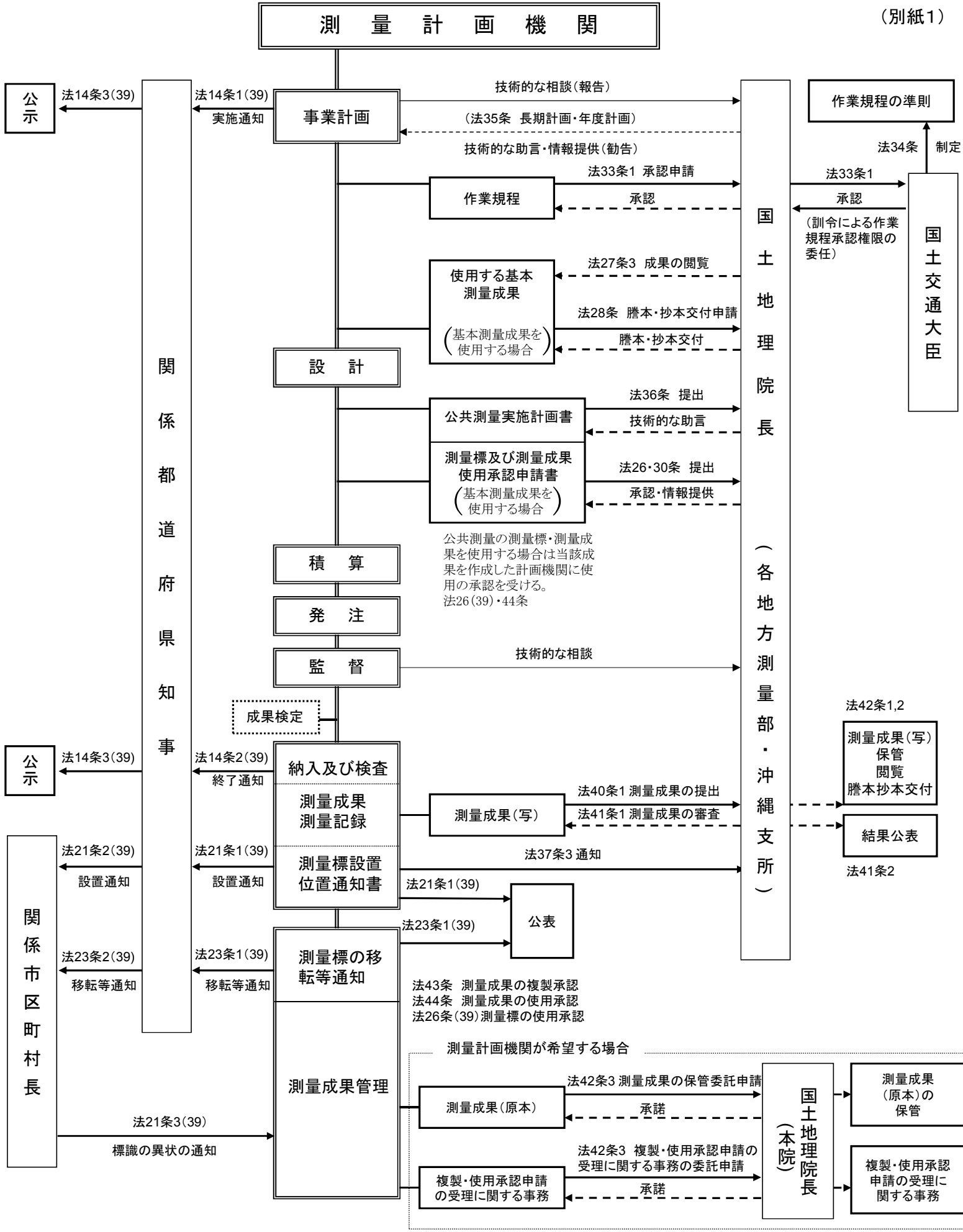
図-4 測量種類別の内訳

図-5 基準点測量（測量目的別・等級別）

図-6 水準測量（測量目的別・等級別）

図-7 空中写真撮影（測量目的別・地上画素寸法別）

図-8 数値図化（測量目的別・地図情報レベル別）



→ 公共測量の諸手続 (39) 法39条に基づく基本測量に関する規定の準用

表-1 平成28年度 公共測量実施計画書 届出件数と事業量の内訳

	測 量 目 的								合 計		
	都市	河川海岸砂防	道路	農林水産	交通	環境	研究	その他			
計画書届出件数	737 件	728 件	925 件	524 件	13 件	71 件	11 件	597 件	3,606 件		
測 量 種 類 別 の 届 出 件 数 及 び 事 業 量	基準点測量	224 件 9,469 点 2.5 km <sup>2</sup> 0.0 km	297 件 4,594 点 0.3 km <sup>2</sup> 0.0 km	635 件 13,978 点 0.0 km <sup>2</sup> 189.6 km	453 件 18,608 点 4.0 km <sup>2</sup> 10.0 km	7 件 87 点 0.0 km <sup>2</sup> 0.0 km	6 件 46 点 0.0 km <sup>2</sup> 0.0 km	4 件 37 点 0.0 km <sup>2</sup> 0.0 km	332 件 43,666 点 709.2 km <sup>2</sup> 0.3 km	39.6%	1,958 件 90,485 点 716.1 km <sup>2</sup> 199.9 km
	水準測量	39 件 67 点 0.0 km <sup>2</sup> 304.6 km	102 件 239 点 0.0 km <sup>2</sup> 2,381.9 km	60 件 82 点 0.0 km <sup>2</sup> 570.7 km	41 件 138 点 0.0 km <sup>2</sup> 317.9 km	3 件 12 点 0.0 km <sup>2</sup> 53.9 km	57 件 21 点 0.0 km <sup>2</sup> 7,315.4 km	1 件 0 点 0.0 km <sup>2</sup> 2.9 km	26 件 60 点 0.0 km <sup>2</sup> 1,600.4 km	6.7%	329 件 619 点 0.0 km <sup>2</sup> 12,547.7 km
	復旧測量 (基準点)	23 件 493 点 0.0 km <sup>2</sup> 0.0 km	13 件 275 点 0.0 km <sup>2</sup> 0.0 km	70 件 1,561 点 0.0 km <sup>2</sup> 0.0 km	14 件 133 点 0.0 km <sup>2</sup> 0.0 km	2 件 30 点 0.0 km <sup>2</sup> 0.0 km	0 件 0 点 0.0 km <sup>2</sup> 0.0 km	0 件 0 点 0.0 km <sup>2</sup> 0.0 km	154 件 6,291 点 0.0 km <sup>2</sup> 0.0 km	5.6%	276 件 8,783 点 0.0 km <sup>2</sup> 0.0 km
	復旧測量 (水準)	0 件 0 点 0.0 km <sup>2</sup> 0.0 km	1 件 6 点 0.0 km <sup>2</sup> 5.5 km	1 件 1 点 0.0 km <sup>2</sup> 0.0 km	0 件 0 点 0.0 km <sup>2</sup> 0.0 km	2 件 0 点 0.0 km <sup>2</sup> 39.6 km	1 件 1 点 0.0 km <sup>2</sup> 0.0 km	0 件 0 点 0.0 km <sup>2</sup> 0.0 km	2 件 2 点 0.0 km <sup>2</sup> 0.1 km	0.1%	7 件 10 点 0.0 km <sup>2</sup> 45.2 km
	現地測量 (数値地形図 作成)	16 件 1.1 km <sup>2</sup> 6.0 km	20 件 2.0 km <sup>2</sup> 0.0 km	35 件 26.1 km <sup>2</sup> 833.2 km	6 件 0.9 km <sup>2</sup> 0.0 km	0 件 0.0 km <sup>2</sup> 0.0 km	0 件 0.0 km <sup>2</sup> 0.0 km	0 件 0.0 km <sup>2</sup> 0.0 km	0 件 0.5 km <sup>2</sup> 9.2 km	1.7%	85 件 30.6 km <sup>2</sup> 848.4 km
	モノクロ撮影	0 件 0.0 km <sup>2</sup> 0.0 km	0 件 0.0 km <sup>2</sup> 0.0 km	0 件 0.0 km <sup>2</sup> 0.0 km	0 件 0.0 km <sup>2</sup> 0.0 km	0 件 0.0 km <sup>2</sup> 0.0 km	0 件 0.0 km <sup>2</sup> 0.0 km	0 件 0.0 km <sup>2</sup> 0.0 km	0 件 0.0 km <sup>2</sup> 0.0 km	0.0%	0 件 0.0 km <sup>2</sup> 0.0 km
	カラー撮影	0 件 0.0 km <sup>2</sup> 0.0 km	0 件 0.0 km <sup>2</sup> 0.0 km	0 件 0.0 km <sup>2</sup> 0.0 km	0 件 0.0 km <sup>2</sup> 0.0 km	0 件 0.0 km <sup>2</sup> 0.0 km	0 件 0.0 km <sup>2</sup> 0.0 km	0 件 0.0 km <sup>2</sup> 0.0 km	0 件 0.0 km <sup>2</sup> 0.0 km	0.0%	0 件 0.0 km <sup>2</sup> 0.0 km
	数値撮影 (デジタル)	345 件 60,546.0 km <sup>2</sup> 0.0 km	49 件 9,688.5 km <sup>2</sup> 0.0 km	34 件 1,391.3 km <sup>2</sup> 0.0 km	27 件 29,215.3 km <sup>2</sup> 0.0 km	3 件 62.5 km <sup>2</sup> 0.0 km	8 件 364.6 km <sup>2</sup> 271.0 km	1 件 2.4 km <sup>2</sup> 0.0 km	69 件 19,563.6 km <sup>2</sup> 0.0 km	10.8%	536 件 120,834.2 km <sup>2</sup> 271.0 km
	同時調整	209 件 39,160.5 km <sup>2</sup> 67 モデル	9 件 2,421.0 km <sup>2</sup> 0 モデル	14 件 397.2 km <sup>2</sup> 0 モデル	4 件 169.7 km <sup>2</sup> 0 モデル	1 件 38.2 km <sup>2</sup> 0 モデル	0 件 0.0 km <sup>2</sup> 0 モデル	0 件 0.0 km <sup>2</sup> 0 モデル	39 件 10,326.8 km <sup>2</sup> 0 モデル	5.6%	276 件 52,513.5 km <sup>2</sup> 67 モデル
	空中三角測量	0 件 0.0 km <sup>2</sup> 0.0 km 0 モデル	0 件 0.0 km <sup>2</sup> 0.0 km 0 モデル	0 件 0.0 km <sup>2</sup> 0.0 km 0 モデル	0 件 0.0 km <sup>2</sup> 0.0 km 0 モデル	0 件 0.0 km <sup>2</sup> 0.0 km 0 モデル	0 件 0.0 km <sup>2</sup> 0.0 km 0 モデル	0 件 0.0 km <sup>2</sup> 0.0 km 0 モデル	0 件 0.0 km <sup>2</sup> 0.0 km 0 モデル	0.0%	0 件 0.0 km <sup>2</sup> 0.0 km 0 モデル
	数値図化	67 件 4,792.8 km <sup>2</sup> 0.0 km	261 件 3,530.2 km <sup>2</sup> 0.9 km	58 件 592.0 km <sup>2</sup> 56.6 km	36 件 129.6 km <sup>2</sup> 1.1 km	0 件 0.0 km <sup>2</sup> 0.0 km	1 件 0.6 km <sup>2</sup> 0.0 km	1 件 0.8 km <sup>2</sup> 0.0 km	4 件 70.3 km <sup>2</sup> 0.0 km	8.7%	428 件 9,116.3 km <sup>2</sup> 58.6 km
	数値図化 (同時調整 含む)	13 件 1,298.3 km <sup>2</sup> 73.0 km 0 モデル	9 件 76.6 km <sup>2</sup> 22.8 km 0 モデル	11 件 22.5 km <sup>2</sup> 0.0 km 0 モデル	9 件 27.0 km <sup>2</sup> 0.0 km 0 モデル	1 件 8.3 km <sup>2</sup> 0.0 km 0 モデル	4 件 23.4 km <sup>2</sup> 0.0 km 0 モデル	1 件 0.8 km <sup>2</sup> 0.0 km 0 モデル	7 件 691.8 km <sup>2</sup> 0.0 km 0 モデル	1.1%	55 件 2,148.7 km <sup>2</sup> 95.8 km 0 モデル
	既成図数値化	6 件 58.1 km <sup>2</sup> 67.2 km 0 モデル	0 件 0.0 km <sup>2</sup> 0.0 km 0 モデル	14 件 291.2 km <sup>2</sup> 1,155.1 km 0 モデル	1 件 30.5 km <sup>2</sup> 0.0 km 0 モデル	0 件 0.0 km <sup>2</sup> 0.0 km 0 モデル	0 件 0.0 km <sup>2</sup> 0.0 km 0 モデル	0 件 0.0 km <sup>2</sup> 0.0 km 0 モデル	0 件 0.0 km <sup>2</sup> 0.0 km 0 モデル	0.4%	21 件 379.8 km <sup>2</sup> 1,222.3 km 0 モデル
	修正測量	92 件 6,015.1 km <sup>2</sup> 114.5 km	27 件 1,126.0 km <sup>2</sup> 0.0 km	95 件 825.6 km <sup>2</sup> 1,798.8 km	3 件 1,745.5 km <sup>2</sup> 0.0 km	0 件 0.0 km <sup>2</sup> 0.0 km	0 件 0.0 km <sup>2</sup> 0.0 km	0 件 0.0 km <sup>2</sup> 0.0 km	27 件 38,378.0 km <sup>2</sup> 166.2 km	4.9%	244 件 48,090.2 km <sup>2</sup> 2,079.5 km
	地形図等成果 の座標補正	18 件 2,286.3 km <sup>2</sup> 67.2 km 0 モデル	3 件 125.7 km <sup>2</sup> 0.0 km 0 モデル	7 件 182.3 km <sup>2</sup> 632.5 km 0 モデル	1 件 30.5 km <sup>2</sup> 0.0 km 0 モデル	0 件 0.0 km <sup>2</sup> 0.0 km 0 モデル	0 件 0.0 km <sup>2</sup> 0.0 km 0 モデル	0 件 0.0 km <sup>2</sup> 0.0 km 0 モデル	1 件 112.1 km <sup>2</sup> 0.0 km 0 モデル	0.6%	30 件 2,730.0 km <sup>2</sup> 699.7 km 0 モデル
	写真地図作成 (デジタルオリ)	189 件 34,668.6 km <sup>2</sup>	65 件 4,726.0 km <sup>2</sup>	7 件 191.2 km <sup>2</sup>	10 件 23,734.0 km <sup>2</sup>	0 件 0.0 km <sup>2</sup>	0 件 0.0 km <sup>2</sup>	0 件 0.0 km <sup>2</sup>	37 件 8,239.2 km <sup>2</sup>	6.2%	308 件 71,558.9 km <sup>2</sup>
	航空レーザ 測量	1 件 40.4 km <sup>2</sup> 0.0 km	59 件 6,019.4 km <sup>2</sup> 40.0 km	13 件 224.9 km <sup>2</sup> 0.0 km	20 件 4,458.6 km <sup>2</sup> 0.0 km	1 件 8.3 km <sup>2</sup> 0.0 km	4 件 231.9 km <sup>2</sup> 0.0 km	7 件 302.8 km <sup>2</sup> 0.0 km	8 件 797.7 km <sup>2</sup> 0.0 km	2.3%	113 件 12,083.9 km <sup>2</sup> 40.0 km
	地図編集	30 件 3,140.4 km <sup>2</sup> 0.0 km	0 件 0.0 km <sup>2</sup> 0.0 km	1 件 0.0 km <sup>2</sup> 743.8 km	1 件 537.8 km <sup>2</sup> 0.0 km	0 件 0.0 km <sup>2</sup> 0.0 km	0 件 0.0 km <sup>2</sup> 0.0 km	0 件 0.0 km <sup>2</sup> 0.0 km	1 件 73.2 km <sup>2</sup> 0.0 km	0.7%	33 件 3,751.4 km <sup>2</sup> 743.8 km
	基盤地図情報 の作成	0 件 0.0 km <sup>2</sup> 0.0 km	2 件 59.3 km <sup>2</sup> 0.0 km	0 件 0.0 km <sup>2</sup> 0.0 km	0 件 0.0 km <sup>2</sup> 0.0 km	0 件 0.0 km <sup>2</sup> 0.0 km	0 件 0.0 km <sup>2</sup> 0.0 km	0 件 0.0 km <sup>2</sup> 0.0 km	0 件 0.0 km <sup>2</sup> 0.0 km	0.0%	2 件 59.3 km <sup>2</sup> 0.0 km
	路線測量	4 件 0.1 km <sup>2</sup> 3.5 km	9 件 0.0 km <sup>2</sup> 161.1 km	16 件 8.5 km <sup>2</sup> 16.1 km	1 件 0.0 km <sup>2</sup> 1.1 km	0 件 0.0 km <sup>2</sup> 0.0 km	0 件 0.0 km <sup>2</sup> 0.0 km	0 件 0.0 km <sup>2</sup> 0.0 km	1 件 0.0 km <sup>2</sup> 0.2 km	0.6%	31 件 8.6 km <sup>2</sup> 182.0 km
河川測量	0 件 0 点 0.0 km <sup>2</sup> 0.0 km	11 件 73 点 0.1 km <sup>2</sup> 160.8 km	1 件 1 点 0.0 km <sup>2</sup> 0.0 km	0 件 0 点 0.0 km <sup>2</sup> 0.0 km	0 件 0 点 0.0 km <sup>2</sup> 0.0 km	0 件 0 点 0.0 km <sup>2</sup> 0.0 km	0 件 0 点 0.0 km <sup>2</sup> 0.0 km	0 件 0 点 0.0 km <sup>2</sup> 0.0 km	0.2%	12 件 74 点 0.1 km <sup>2</sup> 160.8 km	
用地測量	4 件 0 点 0.2 km <sup>2</sup> 0.0 km	1 件 0 点 0.1 km <sup>2</sup> 0.0 km	4 件 0 点 0.2 km <sup>2</sup> 0.0 km	2 件 0 点 0.0 km <sup>2</sup> 0.0 km	0 件 0 点 0.0 km <sup>2</sup> 0.0 km	0 件 0 点 0.0 km <sup>2</sup> 0.0 km	0 件 0 点 0.0 km <sup>2</sup> 0.0 km	7 件 158 点 0.1 km <sup>2</sup> 0.0 km	0.4%	18 件 158 点 0.7 km <sup>2</sup> 0.0 km	
その他の 応用測量	0 件 0 点 0.0 km <sup>2</sup> 0.0 km	1 件 0 点 0.4 km <sup>2</sup> 0.0 km	3 件 0 点 0.0 km <sup>2</sup> 57.4 km	2 件 0 点 0.3 km <sup>2</sup> 0.0 km	0 件 0 点 0.0 km <sup>2</sup> 0.0 km	0 件 0 点 0.0 km <sup>2</sup> 0.0 km	0 件 0 点 0.0 km <sup>2</sup> 0.0 km	3 件 7 点 0.2 km <sup>2</sup> 0.0 km	0.2%	9 件 7 点 0.8 km <sup>2</sup> 57.4 km	
MMS	3 件 0.0 km <sup>2</sup> 525.5 km	17 件 296.0 km <sup>2</sup> 4,391.7 km	94 件 548.8 km <sup>2</sup> 4,015.1 km	0 件 0.0 km <sup>2</sup> 0.0 km	0 件 0.0 km <sup>2</sup> 0.0 km	0 件 0.0 km <sup>2</sup> 0.0 km	0 件 0.0 km <sup>2</sup> 0.0 km	1 件 0.0 km <sup>2</sup> 287.0 km	2.3%	115 件 844.8 km <sup>2</sup> 9,219.3 km	
その他	18 件 66 点 31.6 km <sup>2</sup> 0.1 km	3 件 0 点 268.6 km <sup>2</sup> 0.0 km	17 件 454 点 106.1 km <sup>2</sup> 123.2 km	2 件 0 点 1.4 km <sup>2</sup> 0.0 km	0 件 0 点 0.0 km <sup>2</sup> 0.0 km	0 件 0 点 0.0 km <sup>2</sup> 0.0 km	0 件 0 点 0.0 km <sup>2</sup> 0.0 km	16 件 641 点 6.2 km <sup>2</sup> 48.9 km	1.1%	56 件 1,161 点 413.9 km <sup>2</sup> 172.2 km	
総計	1,301 件 26.3% 10,095 点 152,042.1 km <sup>2</sup> 1,161.6 km 67 モデル	959 件 19.4% 5,187 点 28,340.2 km <sup>2</sup> 7,164.6 km 0 モデル	1,190 件 24.1% 16,077 点 4,807.9 km <sup>2</sup> 10,192.1 km 0 モデル	633 件 12.8% 18,879 点 60,085.0 km <sup>2</sup> 330.1 km 0 モデル	20 件 0.4% 129 点 117.3 km <sup>2</sup> 93.5 km 0 モデル	81 件 1.6% 68 点 620.5 km <sup>2</sup> 7,586.4 km 0 モデル	15 件 0.3% 37 点 306.8 km <sup>2</sup> 2.9 km 0 モデル	743 件 15.0% 50,825 点 78,968.9 km <sup>2</sup> 2,112.2 km 0 モデル	100.0%	4,942 件 100% 101,297 点 325,288.7 km <sup>2</sup> 28,643.4 km 67 モデル	
測量件数	1,486 件	1,123 件	1,443 件	901 件	24 件	89 件	18 件	926 件	6,010 件		

※「事業量」は、実施計画書に記載された事業量の合計である。

※「測量件数」とは、等級・縮尺別に集計した件数をいう。

表-2 平成28年度 公共測量実施計画書 届出件数と事業量の内訳(基準点測量・水準測量)

等級区分	測 量 目 的								合 計		
	都市	河川海岸砂防	道路	農林水産	交通	環境	研究	その他			
基準点測量	1級	6件 53点 0.0km 0.0km	34件 95点 0.0km 0.0km	45件 170点 0.0km 0.0km	33件 139点 0.0km 0.0km	2件 10点 0.0km 0.0km	0件 0点 0.0km 0.0km	0件 0点 0.0km 0.0km	20件 335点 0.0km 0.0km	4.5%	140件 802点 0.0km 0.0km
	2級	71件 283点 0.0km 0.0km	198件 674点 0.0km 0.0km	364件 1,242点 0.0km 0.0km	263件 1,536点 0.0km 0.0km	6件 47点 0.0km 0.0km	4件 28点 0.0km 0.0km	4件 17点 0.0km 0.0km	155件 2,725点 0.0km 0.0km	34.1%	1,065件 6,552点 0.0km 0.0km
	3級	133件 919点 0.5km 0.0km	148件 1,128点 0.0km 0.0km	337件 2,761点 0.0km 0.0km	308件 4,059点 0.0km 10.0km	4件 24点 0.0km 0.0km	3件 18点 0.0km 0.0km	2件 4点 0.0km 0.0km	234件 8,418点 0.4km 0.0km	37.4%	1,169件 17,331点 0.9km 10.0km
	4級	141件 8,604点 1.8km 0.0km	65件 2,972点 0.3km 0.0km	174件 10,764点 0.0km 1.0km	118件 13,001点 4.0km 0.0km	1件 36点 0.0km 0.0km	0件 0点 0.0km 0.0km	1件 16点 0.0km 0.0km	167件 12,742点 8.7km 0.3km	21.4%	667件 48,135点 14.8km 1.3km
	その他	4件 103点 0.2km 0.0km	0件 0点 0.0km 0.0km	19件 602点 0.0km 188.6km	1件 6点 0.0km 0.0km	0件 0点 0.0km 0.0km	0件 0点 0.0km 0.0km	0件 0点 0.0km 0.0km	59件 25,737点 700.2km 0.0km	2.7%	83件 26,448点 700.4km 188.6km
	計	355件 11.4% 9,962点 2.5km 0.0km	445件 14.2% 4,869点 0.3km 0.0km	939件 30.1% 15,539点 0.0km 189.6km	723件 23.1% 18,741点 4.0km 10.0km	13件 0.4% 117点 0.0km 0.0km	7件 0.2% 46点 0.0km 0.0km	7件 0.2% 37点 0.0km 0.0km	635件 20.3% 49,957点 709.2km 0.3km	100.0%	3,124件 100.0% 99,268点 716.1km 199.9km
	水準測量	1級	0件 0点 0.0km	3件 4点 5.4km	2件 3点 2.6km	0件 0点 0.0km	2件 0点 12.3km	43件 20点 6,300.6km	0件 0点 0.0km	6件 9点 1,222.2km	15.1%
2級		0件 0点 0.0km	36件 63点 805.2km	3件 3点 0.0km	0件 0点 0.0km	3件 12点 81.2km	19件 0点 980.1km	0件 0点 0.0km	0件 0点 0.0km	16.4%	61件 78点 1,866.5km
3級		22件 55点 95.8km	73件 177点 1,539.6km	47件 29点 528.1km	42件 135点 266.4km	0件 0点 0.0km	2件 2点 6.0km	0件 0点 0.0km	20件 51点 315.0km	55.5%	206件 449点 2,750.9km
4級		8件 5点 37.3km	3件 1点 4.0km	5件 48点 5.3km	2件 3点 24.2km	0件 0点 0.0km	1件 0点 28.8km	1件 0点 2.9km	0件 0点 0.0km	5.4%	20件 57点 102.5km
その他		14件 7点 171.5km	3件 0点 33.2km	4件 0点 34.7km	2件 0点 27.3km	0件 0点 0.0km	0件 0点 0.0km	0件 0点 0.0km	5件 2点 63.3km	7.5%	28件 9点 330.0km
計		44件 11.9% 67点 304.6km	118件 31.8% 245点 2,387.4km	61件 16.4% 83点 570.7km	46件 12.4% 138点 317.9km	5件 1.3% 12点 93.5km	65件 17.5% 22点 7,315.4km	1件 0.3% 0点 2.9km	31件 8.4% 62点 1,600.5km	100.0%	371件 100.0% 629点 12,592.9km

※「事業量」は、実施計画書に記載された事業量の合計である。

※「基準点測量」は、表-1の基準点測量と復旧測量(基準点)の合計である。

※「水準測量」は、表-1の水準測量と復旧測量(水準)の合計である。

表-3 公共測量計画書 届出件数と事業量の内訳(空中写真撮影・数値図化)

縮尺区分	測量目的								合計			
	都市	河川海岸砂防	道路	農林水産	交通	環境	研究	その他				
空中写真撮影	1/4,000以上	0件 0.0 km	0件 0.0 km	0件 0.0 km	0件 0.0 km	0件 0.0 km	0件 0.0 km	0件 0.0 km	0.0%	0件 0.0 km		
	1/8,000以上	0件 0.0 km	0件 0.0 km	0件 0.0 km	0件 0.0 km	0件 0.0 km	0件 0.0 km	0件 0.0 km	0.0%	0件 0.0 km		
	1/12,500以上	0件 0.0 km	0件 0.0 km	0件 0.0 km	0件 0.0 km	0件 0.0 km	0件 0.0 km	0件 0.0 km	0.0%	0件 0.0 km		
	1/16,000以上	0件 0.0 km	0件 0.0 km	0件 0.0 km	0件 0.0 km	0件 0.0 km	0件 0.0 km	0件 0.0 km	0.0%	0件 0.0 km		
	1/20,000以上	0件 0.0 km	0件 0.0 km	0件 0.0 km	0件 0.0 km	0件 0.0 km	0件 0.0 km	0件 0.0 km	0.0%	0件 0.0 km		
	1/20,000未満	0件 0.0 km	0件 0.0 km	0件 0.0 km	0件 0.0 km	0件 0.0 km	0件 0.0 km	0件 0.0 km	0.0%	0件 0.0 km		
	地上画素寸法 0.1~10cm	42件 3,435.4 km	6件 466.9 km	8件 257.1 km	2件 13.4 km	0件 0.0 km	1件 0.2 km	0件 0.0 km	11件 2,010.3 km	18.1%	70件 6,183.2 km	
	地上画素寸法 10.1~15cm	123件 22,136.7 km	12件 547.7 km	10件 316.7 km	4件 192.1 km	1件 38.2 km	1件 1.2 km	0件 0.0 km	16件 3,566.2 km	43.3%	167件 26,798.8 km	
	地上画素寸法 15.1~20cm	52件 9,808.3 km	7件 1,035.5 km	2件 16.1 km	1件 9.1 km	0件 0.0 km	0件 0.0 km	0件 0.0 km	11件 2,557.9 km	18.9%	73件 13,427.2 km	
	地上画素寸法 20.1cm以上	33件 6,284.7 km	15件 4,594.6 km	1件 500.0 km	5件 6,593.6 km	1件 16.0 km	6件 363.3 km	0件 0.0 km	5件 4,412.6 km	17.1%	66件 22,764.7 km	
	その他	3件 677.6 km	4件 234.3 km	3件 35.6 km	0件 0.0 km	0件 0.0 km	0件 0.0 km	0件 0.0 km	0件 0.0 km	2.6%	10件 947.5 km	
	計	253件 65.5%	44件 11.4%	24件 6.2%	12件 3.1%	2件 0.5%	8件 2.1%	0件 0.0%	43件 11.1%	100.0%	386件 70,121.4 km	
	数値図化	500以下	12件 4.8 km	10件 2.6 km	34件 203.7 km	7件 1.5 km	0件 0.0 km	1件 0.2 km	1件 0.8 km	1件 0.4 km	12.7%	68件 214.0 km
		1,000以下	10件 1,121.5 km	14件 236.5 km	47件 581.5 km	37件 128.1 km	1件 8.3 km	3件 4.3 km	1件 0.8 km	7件 673.9 km	23.1%	120件 2,754.9 km
2,000以下		0件 0.0 km	0件 0.0 km	0件 0.0 km	0件 0.0 km	0件 0.0 km	0件 0.0 km	0件 0.0 km	0件 0.0 km	0.0%	0件 0.0 km	
2,500以下		67件 4,175.4 km	247件 3,367.7 km	4件 37.8 km	3件 27.0 km	0件 0.0 km	1件 19.5 km	0件 0.0 km	2件 30.9 km	62.3%	324件 7,658.3 km	
5,000以下		1件 124.7 km	0件 0.0 km	1件 82.6 km	1件 30.5 km	0件 0.0 km	0件 0.0 km	0件 0.0 km	1件 56.9 km	0.8%	4件 294.7 km	
10,000以下		6件 722.9 km	0件 0.0 km	0件 0.0 km	0件 0.0 km	0件 0.0 km	0件 0.0 km	0件 0.0 km	0件 0.0 km	1.2%	6件 722.9 km	
20,000以下		0件 0.0 km	0件 0.0 km	0件 0.0 km	0件 0.0 km	0件 0.0 km	0件 0.0 km	0件 0.0 km	0件 0.0 km	0.0%	0件 0.0 km	
20,000超		0件 0.0 km	0件 0.0 km	0件 0.0 km	0件 0.0 km	0件 0.0 km	0件 0.0 km	0件 0.0 km	0件 0.0 km	0.0%	0件 0.0 km	
その他		0件 0.0 km	0件 0.0 km	0件 0.0 km	0件 0.0 km	0件 0.0 km	0件 0.0 km	0件 0.0 km	0件 0.0 km	0.0%	0件 0.0 km	
計		96件 18.5%	271件 52.1%	86件 16.5%	48件 187.1 km	1件 8.3 km	5件 24.0 km	2件 1.6 km	11件 762.0 km	100.0%	520件 11,644.8 km	

※「事業量」は、実施計画書に記載された事業量の合計である。  
 ※「空中写真撮影」は、表-1のモノクロ撮影、カラー撮影及び数値撮影(デジタル)の合計である。  
 ※「数値図化」は、表-1の数値図化、数値図化(同時調整含む)及び既成図数値化の合計である。

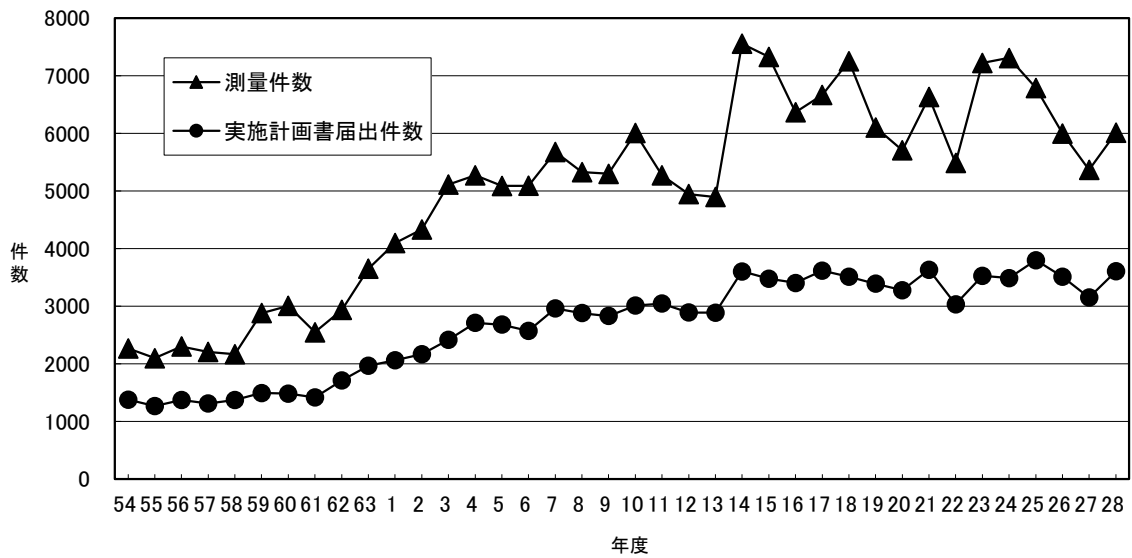


図-1 公共測量実施計画書届出件数と測量件数の推移（昭和54年度～平成28年度）

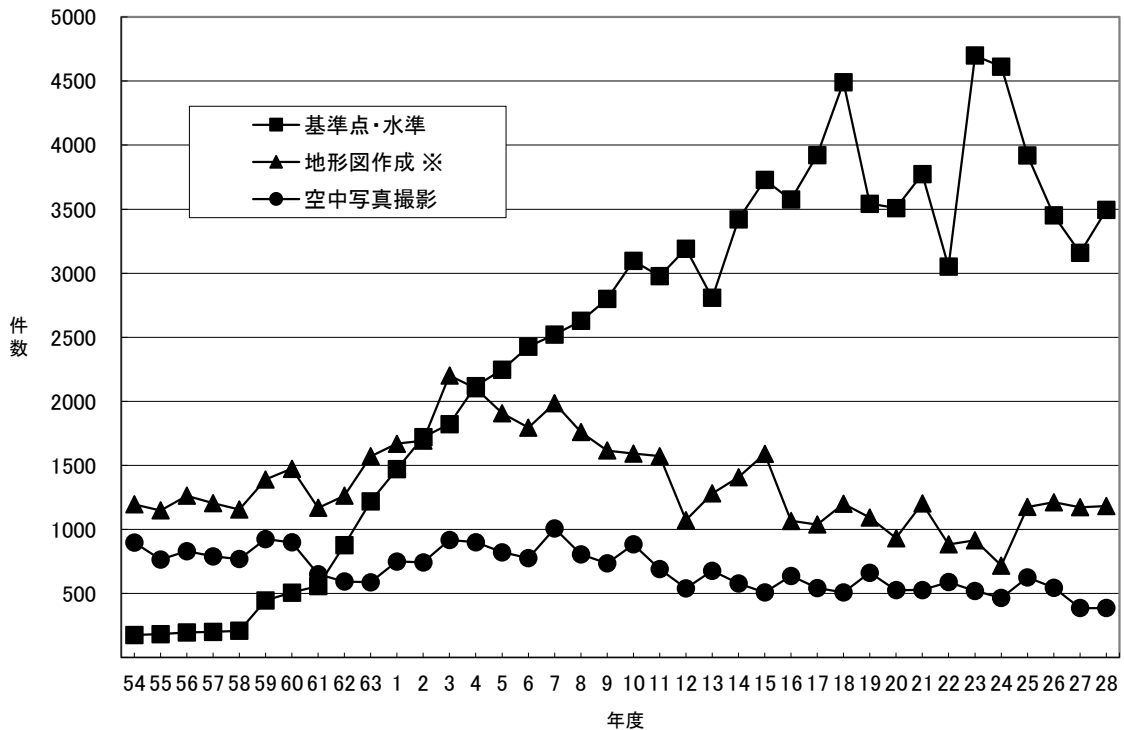


図-2 主な測量の測量件数の推移（昭和54年度～平成28年度）

※地形図作成

平成24年度までは、平板・平板修正・写測図化・写測修正・数地図化・既成図数値化・数値図修正・空三の合計値である。

平成25年度からは、現地測量（数値地形図作成）・同時調整・空中三角測量・数値図化・数地図化（同時調整含む）・既成図数値化・修正測量の合計値である。

# 平成28年度 公共測量実施計画書届出状況

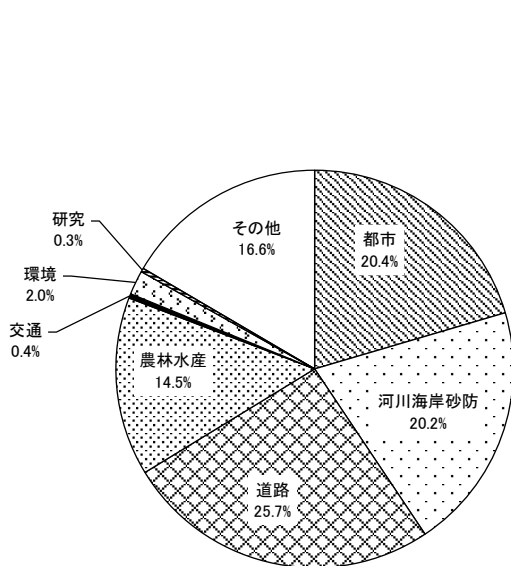


図-3 測量目的別の内訳  
※表-1の公共測量実施計画書届出件数の内訳

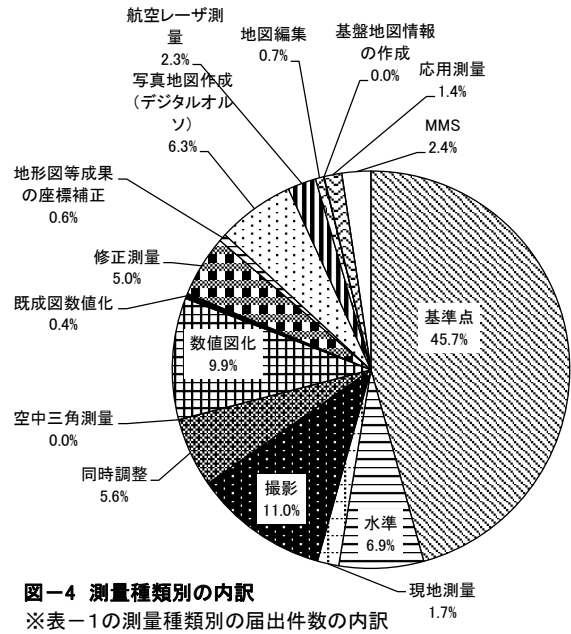


図-4 測量種類別の内訳  
※表-1の測量種類別の届出件数の内訳

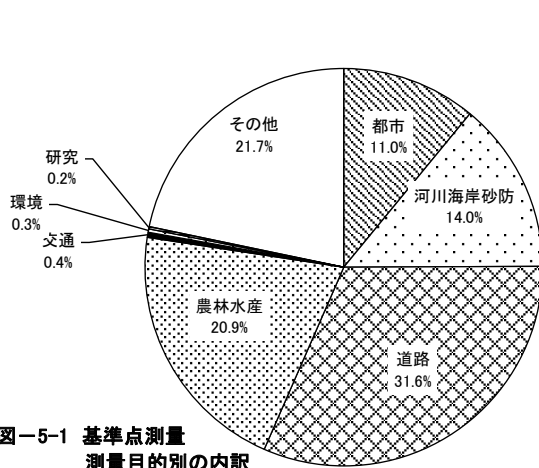


図-5-1 基準点測量 測量目的別の内訳  
※表-1の基準点測量及び復旧測量(基準点)の内訳

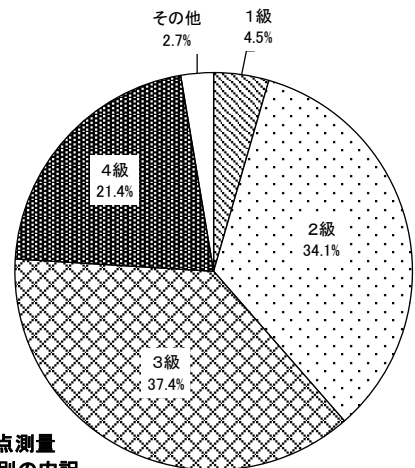


図-5-2 基準点測量 等級別の内訳  
※表-2の基準点測量の内訳

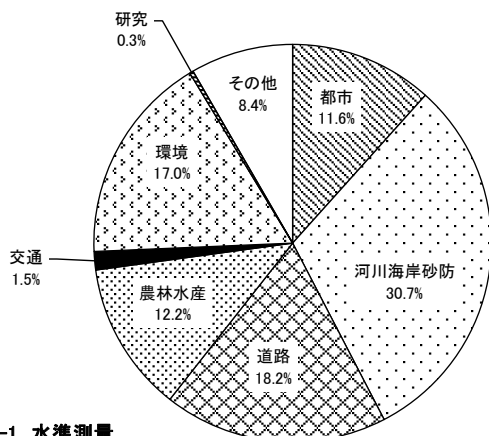


図-6-1 水準測量 測量目的別の内訳  
※表-1の水準測量及び復旧測量(水準)の内訳

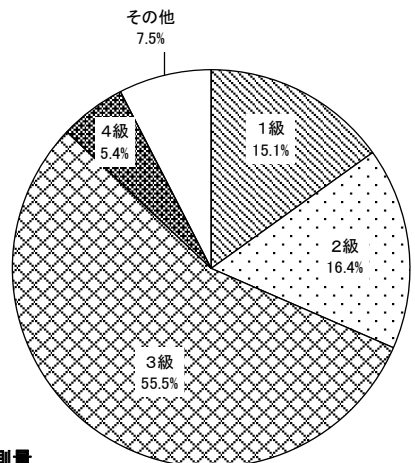


図-6-2 水準測量 等級別の内訳  
※表-2の水準測量の内訳

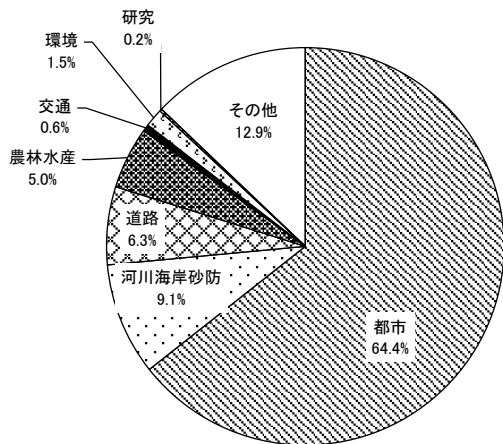


図-7-1 空中写真撮影  
測量目的別の内訳

※表-1のモノクロ撮影、カラー撮影及び数値撮影(デジタル)の内訳

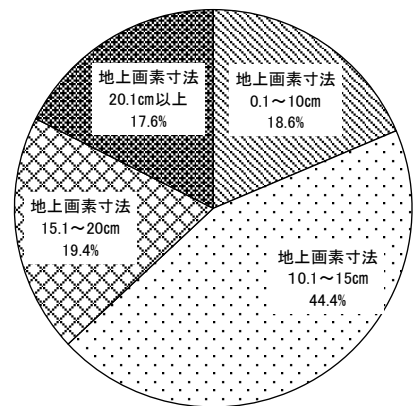


図-7-2 空中写真撮影  
地上画素寸法別の内訳

※表-3の空中写真撮影の内訳

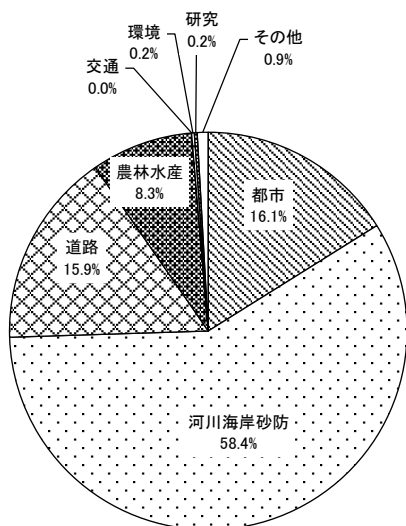


図-8-1 数値図化  
測量目的別の内訳

※表-1の数値図化、数値図化(同時調整含む)及び既成図数値化の内訳

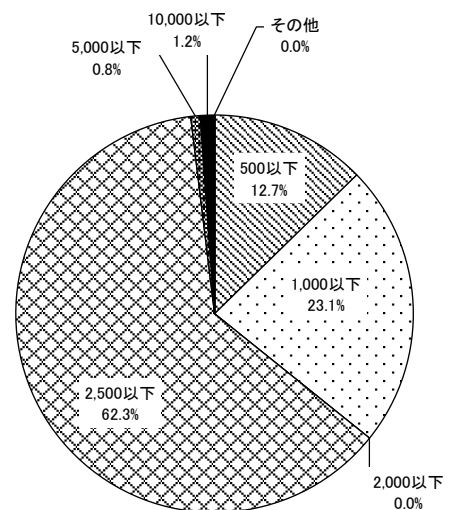


図-8-2 数値図化  
地図情報レベル別の内訳

※表-3の数値図化の内訳



# 公 共 測 量 の 記 録

対象期間 28.4.1 ~ 29.3.31



北海道地方

都道府県名	測量地域	測量目的	測量種別	縮尺・等級	事業量	測量計画機関(助言番号)	測量作業機関	実施時期
北海道	栗山町 一部	その他	基準点測量	3級	30点	北海道空知総合振興局 助言 H28.4.11 A0001	株式会社田西設計コンサル	H28.4.5 H28.8.30
北海道	深川市 一部	その他	基準点測量	3級	9点	北海道空知総合振興局 助言 H28.4.15 A0002	ダシジ設計株式会社	H28.4.14 H29.2.28
北海道	七飯町 一部	その他	基準点測量	2級	1点	北海道開発局函館開発建設部 助言 H28.4.20 A0003	株式会社玉川測量設計事務所	H28.4.15 H28.6.30
北海道	北竜町 一部	その他	基準点測量 基準点測量	2級 3級	21点 15点	北海道空知総合振興局 助言 H28.5.9 A0004	株式会社グリーン測量	H28.4.18 H29.2.20
北海道	岩見沢市 一部	その他	基準点測量	3級	3点	北海道空知総合振興局 助言 H28.4.25 A0005	株式会社香島コンサルタン	H28.4.21 H28.12.9
北海道	南幌町 一部	その他	基準点測量	3級	107点	北海道空知総合振興局 助言 H28.4.26 A0006	株式会社極東コンサルタン	H28.4.21 H28.10.7
北海道	美唄市 一部	その他	基準点測量	3級	59点	北海道空知総合振興局 助言 H28.4.26 A0007	株式会社空知コンサルタン	H28.3.23 H28.7.20
北海道	北斗市 一部	その他	基準点測量 基準点測量	2級 3級	3点 2点	北海道北斗市 助言 H28.4.26 A0008	協友測量設計株式会社	H28.4.20 H28.10.31
北海道	恵庭市 一部	その他	既成図数値化	1000	78km <sup>2</sup>	北海道恵庭市 助言 H28.4.28 A0009	株式会社GIS北海道	H28.4.26 H29.3.24
北海道	恵庭市 一部	その他	基準点測量	2級	1点	北海道開発局札幌開発建設部 千歳川河川事務所 助言 H28.4.28 A0010	株式会社ケイジー技研	H28.5.9 H28.11.2
北海道	長沼町 一部	その他	基準点測量 基準点測量	1級 3級	3点 34点	北海道空知総合振興局 助言 H28.4.28 A0011	株式会社みずほ栄設計	H28.4.26 H29.2.28
北海道	岩見沢市 一部	その他	基準点測量	3級	4点	北海道空知総合振興局 助言 H28.5.9 A0012	嵯峨秀栄測量設計株式	H28.4.27 H28.12.9
北海道	泊村 一部	その他	基準点測量	2級	2点	北海道後志総合振興局 助言 H28.5.2 A0013	北海道土木設計株式	H28.4.27 H28.10.20
北海道	浦河町 一部	その他	基準点測量	3級	8点	北海道胆振総合振興局 助言 H28.5.2 A0014	株式会社開発調査研究	H28.4.28 H29.3.21
北海道	函館市 一部	その他	数値撮影(デジタル) 写真地図作成(デジタル オルソ)	地上画素寸法 16cm 1000	439km <sup>2</sup> 374.9km <sup>2</sup>	北海道函館市 助言 H28.5.12 A0015	株式会社GIS北海道	H28.4.28 H29.3.24
北海道	滝上町 一部	その他	基準点測量	2級	5点	北海道滝上町 助言 H28.5.9 A0016	株式会社ムラコシ	H28.5.6 H29.2.15
北海道	深川市 一部	その他	基準点測量	3級	27点	北海道空知総合振興局 助言 H28.5.10 A0017	株式会社ルーラルエンジ	H28.5.9 H29.2.20
北海道	札幌市 一部	その他	数値撮影(デジタル) 同時調整 写真地図作成(デジタル オルソ)	地上画素寸法 20cm 2500 2500	696km <sup>2</sup> 696km <sup>2</sup> 696km <sup>2</sup>	北海道札幌市 助言 H28.5.12 A0018	株式会社シン技術コンサル	H28.5.3 H28.12.26
北海道	美幌町 一部	その他	基準点測量	1級	1点	北海道オホーツク総合振興局 助言 H28.5.12 A0019	都市開発コンサルタント 株式会社	H28.5.10 H28.6.30
北海道	増毛町 一部	その他	基準点測量	3級	19点	北海道留萌振興局 助言 H28.5.12 A0020	株式会社北海道農業建設 コンサルタント	H28.5.11 H28.12.15
北海道	深川市 一部	その他	基準点測量	3級	6点	北海道空知総合振興局 助言 H28.5.12 A0021	株式会社北開測地	H28.5.11 H29.2.28
北海道	新ひだか町 一部	その他	基準点測量	3級	3点	北海道胆振総合振興局 助言 H28.5.16 A0022	新和測量株式会社	H28.4.22 H28.8.30
北海道	音威子府村 一部 美深町 一部	その他	基準点測量	2級	4点	北海道開発局旭川開発建設部 助言 H28.5.16 A0023	株式会社ランドプランニ	H28.5.11 H28.9.14
北海道	幌延町 一部 天塩町 一部 留萌市 一部	その他	数値図化 MMS計測	2500 500	35.4km <sup>2</sup> 98.286km <sup>2</sup>	北海道開発局留萌開発建設部 助言 H28.5.16 A0024	株式会社バスコ	H28.5.10 H28.9.9
北海道	旭川市 一部	その他	基準点測量	3級	1点	北海道旭川市 助言 H28.5.16 A0025	株式会社ダイイチプラン	H28.4.12 H28.9.30
北海道	岩見沢市 一部	その他	基準点測量	3級	2点	北海道空知総合振興局 助言 H28.5.16 A0026	株式会社帝国設計事務	H28.5.11 H28.12.9
北海道	由仁町 一部	その他	基準点測量	3級	11点	北海道空知総合振興局 助言 H28.5.16 A0027	拓新エンジニア株式	H28.5.12 H29.1.10
北海道	幌加内町 一部	その他	基準点測量 基準点測量	1級 3級	6点 17点	北海道開発局札幌開発建設部 助言 H28.5.16 A0028	株式会社農土コンサル	H28.5.10 H29.1.30
北海道	別海町 一部	その他	基準点測量	3級	12点	北海道根室振興局 助言 H28.5.16 A0029	小林技術コンサルタント 株式会社	H28.4.28 H29.1.30
北海道	深川市 一部	その他	基準点測量	3級	35点	北海道空知総合振興局 助言 H28.5.18 A0030	株式会社ルーラルエンジ	H28.5.16 H29.2.28
北海道	別海町 一部	その他	基準点測量	2級	3点	北海道開発局釧路開発建設部 助言 H28.5.18 A0031	NTCコンサルタンツ株式	H28.5.13 H28.11.25
北海道	滝上町 一部	その他	基準点測量	2級	3点	北海道滝上町 助言 H28.5.18 A0032	大起コンサルタンツ株式	H28.5.16 H28.11.10
北海道	浦河町 一部	その他	数値図化	1000	4.47km <sup>2</sup>	北海道浦河町 助言 H28.5.18 A0033	北海航測株式会社	H28.5.17 H28.11.30
北海道	旭川市 一部	その他	基準点測量	3級	1点	北海道旭川市 助言 H28.5.20 A0034	旭川設計測量株式会社	H28.5.23 H28.6.30
北海道	由仁町 一部	その他	基準点測量	3級	25点	北海道空知総合振興局 助言 H28.5.20 A0035	デザイン設計株式会社	H28.5.17 H29.3.10
北海道	蘭越町 一部	その他	基準点測量 基準点測量	1級 3級	9点 12点	北海道後志総合振興局 助言 H28.5.19 A0036	株式会社帝国設計事務	H28.5.18 H28.12.20
北海道	江別市 一部	その他	基準点測量 基準点測量	1級 3級	2点 8点	北海道石狩振興局 助言 H28.5.20 A0037	株式会社アース設計事	H28.5.20 H29.2.28
北海道	弟子屈町 一部	その他	基準点測量	2級	4点	北海道開発局釧路開発建設部 助言 H28.5.20 A0038	株式会社小出コンサルタ	H28.5.19 H28.12.22
北海道	稚内市 一部	その他	数値撮影(デジタル) 写真地図作成(デジタル オルソ)	地上画素寸法 20cm 2500	244.01km <sup>2</sup> 106km <sup>2</sup>	北海道稚内市 助言 H28.5.24 A0039	株式会社GIS北海道	H28.5.17 H29.3.31
北海道	今金町 一部 せたな町 一部	その他	MMS計測 数値図化(同時調整含む)	地上画素寸法 16cm 500	18.1km <sup>2</sup> 22.8km <sup>2</sup>	北海道開発局函館開発建設部 今金河川事務所 助言 H28.5.25 A0040	株式会社バスコ	H28.5.19 H28.9.7
北海道	中標津町 一部 別海町 一部	その他	基準点測量 基準点測量	1級 3級	4点 4点	北海道根室振興局 助言 H28.5.30 A0041	株式会社津村測量設計	H28.4.28 H28.10.20
北海道	猿払村 一部	その他	基準点測量	2級	2点	北海道開発局稚内開発建設部 助言 H28.5.30 A0042	二水測量設計株式会社	H28.5.19 H29.2.3
北海道	中標津町 一部	その他	基準点測量	3級	1点	北海道中標津町 助言 H28.5.30 A0043	株式会社津村測量設計	H28.5.12 H28.10.7
北海道	美唄市 一部	その他	基準点測量	3級	1点	北海道美唄市 助言 H28.5.25 A0044	株式会社みずほ栄設計	H28.5.24 H28.8.30

北海道地方

都道府県名	測量地域	測量目的	測量種別	縮尺・等級	事業量	測量計画機関(助言番号)	測量作業機関	実施時期
北海道	仁木町 一部 余市町 一部	その他	基準点測量	3級	5点	北海道開発局小樽開発建設部 助言 H28.5.26 A0045	スミセキ・ジオテック株式会社	H28.5.10 H29.1.25
北海道	北見市 一部	その他	基準点測量 基準点測量	2級 3級	1点 1点	北海道オホーツク総合振興局 助言 H28.5.30 A0046	株式会社カワムラ	H28.5.23 H28.10.28
北海道	遠別町 一部	その他	基準点測量	2級	2点	北海道開発局留萌開発建設部 羽幌道路事務所 助言 H28.5.30 A0047	小杉測量設計株式会社	H28.6.10 H28.12.16
北海道	幕別町 一部	その他	基準点測量 基準点測量	1級 3級	1点 10点	北海道十勝総合振興局 助言 H28.5.31 A0048	株式会社富士雄設計コンサルタント	H28.5.24 H28.10.11
北海道	標茶町 一部	その他	基準点測量	2級	1点	北海道釧路総合振興局 助言 H28.5.31 A0049	東邦コンサルタンツ株式会社	H28.5.30 H29.1.30
北海道	更別村 一部	その他	基準点測量	3級	1点	北海道十勝総合振興局 助言 H28.5.31 A0050	有限会社福岡測量設計事務所	H28.5.25 H28.8.30
北海道	岩見沢市 一部	その他	基準点測量	3級	1点	北海道空知総合振興局 助言 H28.5.31 A0051	北海航測株式会社	H28.5.26 H28.10.30
北海道	苫小牧市 一部	その他	基準点測量 基準点測量	1級 3級	1点 4点	北海道胆振総合振興局 助言 H28.5.31 A0052	株式会社タナカコンサルタンツ	H28.5.30 H28.10.31
北海道	利尻富士町 一部	その他	基準点測量 水準測量 数値撮影(デジタル) 地上画素寸法 16cm 1000	2級 3級	2点 2点 11.617km <sup>2</sup> 0.07km <sup>2</sup>	北海道宗谷総合振興局 助言 H28.6.1 A0053	株式会社シン技術コンサル	H28.5.23 H28.12.20
北海道	厚沢部町 一部	その他	基準点測量 基準点測量	1級 3級	3点 2点	北海道渡島総合振興局 助言 H28.6.1 A0054	臥牛測量設計株式会社	H28.5.31 H29.3.10
北海道	鷹栖町 一部	その他	基準点測量 基準点測量	1級 3級	3点 20点	北海道上川総合振興局 助言 H28.6.3 A0055	新栄コンサルタンツ株式会社	H28.6.1 H29.2.10
北海道	浦臼町 一部	その他	基準点測量	3級	11点	北海道空知総合振興局 助言 H28.6.3 A0056	株式会社アース設計事務所	H28.6.1 H29.2.10
北海道	砂川市 一部	その他	基準点測量	3級	2点	北海道空知総合振興局 助言 H28.6.3 A0057	北王コンサルタンツ株式会社	H28.5.31 H29.1.30
北海道	足寄町 一部	その他	基準点測量	2級	2点	北海道十勝総合振興局 助言 H28.6.3 A0058	土木測量設計株式会社	H28.5.31 H28.8.31
北海道	上ノ国町 一部	その他	基準点測量	3級	34点	北海道檜山振興局 助言 H28.6.6 A0059	パブリックコンサルタンツ株式会社	H28.5.31 H29.3.10
北海道	浦河町 一部	その他	数値撮影(デジタル) 地上画素寸法 8cm 2500	3級	7.7km <sup>2</sup> 10.5km <sup>2</sup>	北海道浦河町 助言 H28.6.6 A0060	北海航測株式会社	H28.5.31 H28.11.30
北海道	蘭越町 一部	その他	基準点測量	3級	16点	北海道後志総合振興局 助言 H28.6.10 A0061	株式会社アース設計事務所	H28.6.1 H28.12.20
北海道	上富良野町 一部	その他	基準点測量 基準点測量	2級 3級	20点 42点	北海道上川総合振興局 助言 H28.6.8 A0062	株式会社葵開発コンサル	H28.6.2 H28.10.28
北海道	白老町 一部	その他	数値撮影(デジタル) 地上画素寸法 14cm 1000 簡級	3級	9.31km <sup>2</sup> 0.97km <sup>2</sup> 15.4km	北海道胆振総合振興局 助言 H28.6.9 A0063	株式会社タナカコンサルタンツ	H28.5.13 H28.12.20
北海道	幌加内町 一部	その他	基準点測量	2級	2点	北海道開発局旭川開発建設部 助言 H28.6.8 A0064	やまぎコンサルタンツ株式会社	H28.6.2 H28.10.31
北海道	岩見沢市 一部	その他	基準点測量	3級	21点	北海道空知総合振興局 助言 H28.6.8 A0065	株式会社みずほ栄設計	H28.6.2 H29.2.10
北海道	増毛町 一部	その他	数値図化	1000	3.45km <sup>2</sup>	北海道留萌振興局 助言 H28.6.8 A0066	北海航測株式会社	H28.5.17 H28.9.30
北海道	増毛町 一部	その他	基準点測量 基準点測量	1級 3級	3点 22点	北海道留萌振興局 助言 H28.6.8 A0067	株式会社ルーラルエンジニア	H28.6.3 H29.2.10
北海道	八雲町 一部	その他	基準点測量 基準点測量	2級 3級	3点 5点	北海道渡島総合振興局 助言 H28.6.9 A0068	株式会社よした設計コンサル	H28.5.30 H29.1.30
北海道	浦河町 一部	その他	基準点測量	3級	1点	北海道浦河町 助言 H28.6.9 A0069	株式会社細道コンサル	H28.6.3 H28.8.30
北海道	日高町 一部	その他	MMS計測	500	79km	北海道日高町 助言 H28.6.7 A0070	株式会社GIS北海道	H28.6.3 H28.11.30
北海道	音更町 一部	その他	基準点測量	2級	5点	北海道十勝総合振興局 助言 H28.6.7 A0071	東和工研株式会社	H28.6.2 H28.12.20
北海道	豊富町 一部	その他	基準点測量	3級	1点	北海道宗谷総合振興局 助言 H28.6.7 A0072	北辰建設コンサルタンツ株式会社	H28.6.2 H28.9.20
北海道	本別町 一部	その他	基準点測量	2級	19点	北海道十勝総合振興局 助言 H28.6.10 A0073	パブリックコンサルタンツ株式会社	H28.6.1 H29.2.10
北海道	士幌町 一部	その他	基準点測量	2級	22点	北海道十勝総合振興局 助言 H28.6.10 A0074	株式会社北海道農業建設コンサル	H28.6.3 H28.12.15
北海道	美瑛市 一部	その他	基準点測量 基準点測量	1級 3級	1点 15点	北海道空知総合振興局 助言 H28.6.8 A0075	株式会社香島コンサル	H28.6.3 H28.12.9
北海道	美瑛市 一部	その他	基準点測量 基準点測量	1級 3級	1点 17点	北海道空知総合振興局 助言 H28.6.8 A0076	株式会社北海道農業建設コンサル	H28.6.3 H28.12.9
北海道	中富良野町 一部	その他	基準点測量	4級	156点	北海道上川総合振興局 助言 H28.6.8 A0077	藤井測量設計株式会社	H28.6.3 H29.2.13
北海道	岩見沢市 一部	その他	基準点測量	3級	8点	北海道空知総合振興局 助言 H28.6.10 A0078	株式会社本山測量設計	H28.6.6 H29.2.10
北海道	中富良野町 一部 富良野市 一部	その他	基準点測量	4級	127点	北海道上川総合振興局 助言 H28.6.10 A0079	株式会社北開測地	H28.6.7 H29.2.13
北海道	江差町 一部	その他	基準点測量	3級	2点	北海道江差町 助言 H28.6.9 A0080	道南測量設計株式会社	H28.6.7 H28.10.30
北海道	木古内町 一部	その他	基準点測量	3級	1点	北海道木古内町 助言 H28.6.9 A0081	協友測量設計株式会社	H28.6.6 H28.11.3
北海道	由仁町 一部	その他	基準点測量	3級	21点	北海道空知総合振興局 助言 H28.6.13 A0082	株式会社創生コンサル	H28.6.7 H29.2.20
北海道	由仁町 一部	その他	基準点測量	3級	17点	北海道空知総合振興局 助言 H28.6.13 A0083	株式会社東亜エンジニアリング	H28.6.7 H29.2.28
北海道	富良野市 一部	その他	基準点測量 基準点測量	1級 3級	3点 17点	北海道上川総合振興局 助言 H28.6.13 A0084	株式会社協和コンサル	H28.6.8 H28.11.30
北海道	浜頓別町 一部	その他	基準点測量	3級	1点	北海道宗谷総合振興局 助言 H28.6.10 A0085	三共コンサルタンツ株式会社	H28.6.8 H28.8.31
北海道	増毛町 一部	その他	基準点測量 基準点測量	1級 3級	3点 12点	北海道留萌振興局 助言 H28.6.13 A0086	株式会社北海道農業建設コンサル	H28.6.3 H28.12.15
北海道	増毛町 一部	その他	基準点測量 基準点測量	1級 3級	2点 7点	北海道留萌振興局 助言 H28.6.13 A0087	ダイシン設計株式会社	H28.6.7 H29.2.28
北海道	岩見沢市 一部	その他	基準点測量	3級	15点	北海道空知総合振興局 助言 H28.6.13 A0088	株式会社創生コンサル	H28.6.8 H29.2.10
北海道	旭川市 一部	その他	基準点測量	3級	26点	北海道上川総合振興局 助言 H28.6.13 A0089	株式会社協和コンサル	H28.6.9 H29.3.10
北海道	北斗市 一部 七飯町 一部	その他	基準点測量	3級	5点	北海道渡島総合振興局 助言 H28.6.13 A0090	株式会社西田設計コンサル	H28.6.13 H28.11.10

北海道地方

都道府県名	測量地域	測量目的	測量種別	縮尺・等級	事業量	測量計画機関(助言番号)	測量作業機関	実施時期
北海道	芦別市 一部	その他	基準点測量 数値撮影(デジタル) 数値図化	1級 地上画素寸法 12cm 1000	2点 3.13km <sup>2</sup> 0.29km <sup>2</sup>	北海道空知総合振興局 助言 H28.6.15 A0091	株式会社シン技術コンサル	H28.6.6 H28.10.20
北海道	八雲町 一部	その他	基準点測量	3級	4点	北海道渡島総合振興局 助言 H28.6.13 A0092	株式会社帝国設計事務所	H28.6.10 H29.1.20
北海道	新十津川町 一部	その他	基準点測量 基準点測量	3級 4級	8点 78点	北海道空知総合振興局 助言 H28.6.15 A0093	拓新エンジニア株式会社	H28.6.3 H29.2.13
北海道	北見市 一部	その他	基準点測量 基準点測量	街区三角点 街区多角点	1点 1点	北海道北見市 助言 H28.6.14 A0094	株式会社山腰測量設計事務所	H28.6.2 H28.8.31
北海道	猿払村 一部	その他	基準点測量	1級	5点	北海道宗谷総合振興局 助言 H28.6.14 A0095	デザイン設計株式会社	H28.6.9 H28.7.30
北海道	津別町 一部	その他	基準点測量	2級	10点	北海道開発局網走開発建設部 助言 H28.6.15 A0096	サン技術コンサルタント株式会社	H28.6.8 H29.12.2
北海道	津別町 一部	その他	基準点測量	2級	10点	北海道開発局網走開発建設部 助言 H28.6.15 A0097	サン技術コンサルタント株式会社	H28.6.8 H29.1.27
北海道	江別市 一部	その他	基準点測量	2級	2点	北海道開発局札幌開発建設部 岩見沢道路事務所 助言 H28.6.15 A0098	千廣測量株式会社	H28.6.10 H28.10.3
北海道	美深町 一部	その他	基準点測量	2級	2点	北海道美深町 助言 H28.6.15 A0099	旭川設計測量株式会社	H28.6.13 H28.12.30
北海道	美深町 一部	その他	基準点測量	3級	5点	北海道上川総合振興局 助言 H28.6.15 A0100	株式会社田西設計コンサル	H28.6.20 H28.8.30
北海道	浦河町 一部	その他	基準点測量 基準点測量	2級 3級	1点 1点	北海道胆振総合振興局 助言 H28.6.15 A0101	株式会社細道コンサルタン	H28.6.14 H28.9.30
北海道	増毛町 一部	その他	基準点測量	3級	15点	北海道留萌振興局 助言 H28.6.17 A0102	株式会社ルーラルエンジニア	H28.6.14 H29.3.10
北海道	増毛町 一部	その他	基準点測量 基準点測量	1級 3級	4点 16点	北海道留萌振興局 助言 H28.6.17 A0103	パブリックコンサルタント株式会社	H28.6.14 H29.3.10
北海道	紋別市 一部	その他	基準点測量 基準点測量	1級 3級	8点 51点	北海道オホーツク総合振興局 助言 H28.6.23 A0104	株式会社山腰測量設計事務所	H28.6.13 H28.9.30
北海道	湧別町 一部	その他	基準点測量	3級	8点	北海道オホーツク総合振興局 助言 H28.6.23 A0105	益村測量設計株式会社	H28.6.13 H28.11.30
北海道	音更町 一部	その他	MMS計測	500	102.55km	北海道音更町 助言 H28.6.21 A0106	株式会社GIS北海道	H28.6.13 H29.1.30
北海道	清水町 一部	その他	基準点測量 基準点測量	2級 3級	1点 3点	北海道十勝総合振興局 助言 H28.6.23 A0107	内外エンジニアリング北海道株式会社	H28.6.10 H29.3.10
北海道	当別町 一部	その他	基準点測量 基準点測量	3級 4級	1点 71点	北海道石狩振興局 助言 H28.6.17 A0108	株式会社極東コンサルタン	H28.6.15 H29.2.28
北海道	岩見沢市 一部	その他	基準点測量	3級	15点	北海道空知総合振興局 助言 H28.6.17 A0109	株式会社みずほ栄設計	H28.6.14 H29.2.10
北海道	むかわ町 一部	その他	基準点測量	3級	11点	北海道胆振総合振興局 助言 H28.6.21 A0110	株式会社山口技研コンサル	H28.6.14 H29.3.21
北海道	厚真町 一部	その他	基準点測量 基準点測量	1級 3級	3点 15点	北海道胆振総合振興局 助言 H28.6.21 A0111	株式会社よした設計コンサル	H28.6.15 H28.9.30
北海道	和寒町 一部	その他	基準点測量 数値撮影(デジタル) 数値図化(同時調整含む) 水準測量	1級 地上画素寸法 12cm 1000 簡級	2点 3.13km <sup>2</sup> 0.11km <sup>2</sup> 8.9km	北海道上川総合振興局 助言 H28.6.22 A0112	株式会社国策測量設計	H28.6.16 H28.12.20
北海道	京極町 一部	その他	基準点測量 基準点測量	2級 3級	6点 13点	北海道後志総合振興局 助言 H28.6.28 A0113	益村測量設計株式会社	H28.6.14 H29.1.30
北海道	厚真町 一部	その他	基準点測量	3級	12点	北海道胆振総合振興局 助言 H28.6.21 A0114	株式会社香島コンサル	H28.6.16 H29.2.28
北海道	豊浦町 一部	その他	基準点測量	2級	1点	北海道胆振総合振興局 助言 H28.6.21 A0115	応用設計株式会社	H28.6.16 H28.11.30
北海道	京極町 一部	その他	基準点測量 基準点測量	2級 3級	4点 13点	北海道後志総合振興局 助言 H28.6.21 A0116	株式会社よした設計コンサル	H28.6.17 H29.1.30
北海道	新ひだか町 一部	その他	基準点測量 基準点測量	2級 3級	2点 18点	北海道日高振興局 助言 H28.6.21 A0117	株式会社桜井測量	H28.6.15 H29.2.20
北海道	むかわ町 一部	その他	基準点測量	3級	6点	北海道開発局室蘭開発建設部 助言 H28.6.21 A0118	株式会社農土コンサル	H28.6.16 H28.11.30
北海道	士別市 一部	その他	基準点測量 基準点測量	1級 3級	2点 25点	北海道上川総合振興局 助言 H28.6.22 A0119	やまごきコンサル	H28.6.7 H28.12.20
北海道	天塩町 一部	その他	基準点測量 水準測量	2級 3級	1点 6.3km	北海道留萌振興局 助言 H28.6.22 A0120	留萌測量設計株式会社	H28.6.20 H28.12.20
北海道	新冠町 一部	その他	基準点測量 基準点測量	1級 3級	3点 40点	北海道日高振興局 助言 H28.6.21 A0121	内外エンジニアリング北海道株式会社	H28.6.16 H29.2.20
北海道	松前町 一部	その他	基準点測量 基準点測量	2級 3級	1点 2点	北海道渡島総合振興局 助言 H28.6.21 A0122	株式会社薄田測量設計事務所	H28.6.17 H28.9.30
北海道	江別市 一部	その他	基準点測量 基準点測量	1級 3級	1点 7点	北海道石狩振興局 助言 H28.6.27 A0123	株式会社田西設計コンサル	H28.6.27 H28.9.30
北海道	歌志内市 一部	その他	既成図数値化 修正測量	2500	18.3km <sup>2</sup> 18.3km <sup>2</sup>	北海道歌志内市 助言 H28.6.27 A0124	北海道地図株式会社	H28.6.1 H29.3.10
北海道	旭川市 一部	その他	基準点測量 基準点測量	2級 3級	1点 1点	北海道旭川市 助言 H28.6.27 A0125	株式会社ダイイチプラン	H28.6.24 H28.10.12
北海道	旭川市 一部	その他	基準点測量	3級	1点	北海道旭川市 助言 H28.6.27 A0126	株式会社ダイイチプラン	H28.6.20 H28.10.7
北海道	当別町 一部	その他	基準点測量 基準点測量 数値図化	2級 3級 1000	2点 3点 0.48km <sup>2</sup>	北海道石狩振興局 助言 H28.6.28 A0127	株式会社シバンス	H28.6.21 H28.9.20
北海道	鹿追町 一部	その他	基準点測量	2級	12点	北海道十勝総合振興局 助言 H28.6.23 A0128	北王コンサルタント株式	H28.6.14 H29.2.20
北海道	幌延町 一部	その他	基準点測量	2級	7点	北海道宗谷総合振興局 助言 H28.6.23 A0129	株式会社ランドプラン	H28.6.16 H29.10.31
北海道	浦幌町 一部	その他	MMS計測	500	25.2km	北海道浦幌町 助言 H28.6.24 A0130	株式会社GIS北海道	H28.6.15 H28.8.19
北海道	豊頃町 一部	その他	基準点測量	3級	4点	北海道十勝総合振興局 助言 H28.6.24 A0131	株式会社安井測量設計事務所	H28.6.21 H28.10.30
北海道	様似町 一部	その他	基準点測量 基準点測量	2級 3級	1点 1点	北海道日高振興局 助言 H28.6.27 A0132	新和測量株式会社	H28.6.22 H28.12.9
北海道	滝川市 一部	その他	基準点測量	3級	3点	北海道空知総合振興局 助言 H28.6.27 A0133	株式会社グリーン測量	H28.6.22 H29.3.10
北海道	滝川市 一部	その他	基準点測量	3級	9点	北海道空知総合振興局 助言 H28.6.27 A0134	デザイン設計株式会社	H28.6.22 H29.2.28

北海道地方

都道府県名	測量地域	測量目的	測量種別	縮尺・等級	事業量	測量計画機関(助言番号)	測量作業機関	実施時期
北海道	札幌市 一部	その他	基準点測量 基準点測量 水準測量 数値撮影(デジタル) 数値図化	1級 3級 3級 地上画素寸法 12cm 1000	2点 1点 3.9km 2.34km <sup>2</sup> 0.17km <sup>2</sup>	北海道空知総合振興局 助言 H28.6.27 A0135	株式会社東亜エンジニアリング	H28.6.27 H28.10.31
北海道	新十津川町 一部	その他	MMS計測	500	142.3km	北海道新十津川町 助言 H28.6.27 A0136	株式会社GIS北海道	H28.6.21 H29.2.20
北海道	鹿追町 一部	その他	基準点測量	2級	14点	北海道十勝総合振興局 助言 H28.6.27 A0137	株式会社中神土木設計事務所	H28.6.16 H29.2.20
北海道	幕別町 一部	その他	基準点測量 水準測量	3級 3級	12点 2.2km	北海道十勝総合振興局 助言 H28.6.27 A0138	東邦コンサルタント株式会社	H28.6.16 H28.8.20
北海道	別海町 一部	その他	基準点測量	2級	3点	北海道開発局釧路開発建設部 助言 H28.6.27 A0139	株式会社ズコーシャ	H28.6.20 H28.12.5
北海道	小平町 一部	その他	基準点測量	3級	1点	北海道小平町 助言 H28.6.29 A0140	ガイシン設計株式会社	H28.7.4 H28.12.20
北海道	幌加内町 一部	その他	基準点測量	2級	2点	北海道上川総合振興局 助言 H28.6.29 A0141	株式会社アクセスフィールド	H28.6.22 H28.10.31
北海道	美深町 一部	その他	基準点測量	2級	1点	北海道上川総合振興局 助言 H28.6.29 A0142	有限会社テーシーコンサル	H28.6.22 H28.10.31
北海道	士幌町 一部	その他	基準点測量 基準点測量	1級 3級	3点 50点	北海道十勝総合振興局 助言 H28.6.27 A0143	株式会社ルーラルエンジニア	H28.6.17 H29.2.10
北海道	幌延町 一部	その他	基準点測量	3級	10点	北海道宗谷総合振興局 助言 H28.6.27 A0144	株式会社田西設計コンサル	H28.6.27 H28.11.10
北海道	深川市 一部	その他	基準点測量	3級	15点	北海道空知総合振興局 助言 H28.6.30 A0145	株式会社ルーラルエンジニア	H28.6.23 H29.2.28
北海道	美瑛市 一部	その他	基準点測量	3級	11点	北海道空知総合振興局 助言 H28.6.29 A0146	北海道調査補償株式会社	H28.6.22 H28.8.31
北海道	美瑛市 一部	その他	基準点測量	3級	7点	北海道空知総合振興局 助言 H28.6.29 A0147	嵯峨秀栄測量設計株式会社	H28.6.22 H28.12.9
北海道	小樽市 一部	その他	基準点測量	2級	3点	北海道後志総合振興局 助言 H28.6.28 A0149	HRS株式会社	H28.6.24 H28.9.30
北海道	倶知安町 一部	その他	基準点測量	2級	2点	北海道後志総合振興局 助言 H28.6.28 A0150	北山測量設計株式会社	H28.6.24 H28.8.30
北海道	蘭越町 一部	その他	基準点測量	2級	1点	北海道後志総合振興局 助言 H28.6.28 A0151	北山測量設計株式会社	H28.6.24 H28.8.30
北海道	洞爺湖町 一部 豊浦町 一部	その他	基準点測量 基準点測量	2級 3級	3点 2点	北海道胆振総合振興局 助言 H28.6.28 A0152	日章測量設計株式会社	H28.6.27 H28.11.30
北海道	北竜町 一部 雨竜町 一部	その他	基準点測量	3級	15点	北海道空知総合振興局 助言 H28.7.1 A0153	新栄コンサルタント株式会社	H28.6.23 H29.2.28
北海道	北竜町 一部	その他	基準点測量 基準点測量	2級 3級	1点 22点	北海道空知総合振興局 助言 H28.7.1 A0154	扇コンサル株式会社	H28.6.23 H29.2.28
北海道	深川市 一部	その他	基準点測量	3級	14点	北海道空知総合振興局 助言 H28.6.30 A0155	技研測量設計株式会社	H28.6.24 H29.2.28
北海道	帯広市 一部	その他	数値撮影(デジタル)	地上画素寸法 20cm	270km <sup>2</sup>	北海道開発局帯広開発建設部 帯広河川事務所 助言 H28.6.28 A0156	株式会社シン技術コンサル	H28.6.8 H28.9.26
北海道	津別町 一部	その他	基準点測量	2級	10点	北海道開発局網走開発建設部 助言 H28.6.28 A0157	サンスイコンサルタント株式会社	H28.6.20 H29.1.27
北海道	津別町 一部	その他	基準点測量	2級	9点	北海道開発局網走開発建設部 助言 H28.6.28 A0158	北王コンサルタント株式会社	H28.6.22 H28.12.2
北海道	津別町 一部	その他	基準点測量	2級	8点	北海道開発局網走開発建設部 助言 H28.6.28 A0159	株式会社ズコーシャ	H28.6.22 H28.12.2
北海道	津別町 一部	その他	基準点測量	2級	8点	北海道開発局網走開発建設部 助言 H28.6.28 A0160	北王コンサルタント株式会社	H28.6.22 H29.1.27
北海道	札幌市 一部	その他	基準点測量 数値撮影(デジタル) 数値図化	1級 地上画素寸法 12cm 1000	2点 2.34km <sup>2</sup> 0.174km <sup>2</sup>	北海道空知総合振興局 助言 H28.6.30 A0161	株式会社シン技術コンサル	H28.6.24 H29.3.21
北海道	由仁町 一部	その他	基準点測量	3級	20点	北海道空知総合振興局 助言 H28.6.30 A0162	株式会社帝国設計事務所	H28.6.20 H29.3.10
北海道	和寒町 一部	その他	基準点測量 基準点測量	1級 3級	1点 1点	北海道上川総合振興局 助言 H28.8.1 A0163	北海道キング設計株式会社	H28.6.21 H29.1.30
北海道	富良野市 一部	その他	基準点測量 基準点測量	2級 3級	1点 1点	北海道開発局旭川開発建設部 助言 H28.7.4 A0164	荒木測量設計株式会社	H28.6.24 H28.11.10
北海道	中富良野町 一部	その他	基準点測量 基準点測量	2級 4級	2点 7点	北海道中富良野町 助言 H28.7.4 A0165	株式会社拓殖設計	H28.6.27 H29.3.21
北海道	月形町 一部	その他	MMS計測	500	49.2km	北海道月形町 助言 H28.7.4 A0166	株式会社GIS北海道	H28.6.27 H28.10.30
北海道	士別市 一部	その他	基準点測量 基準点測量 水準測量 数値撮影(デジタル) 写真地図作成(デジタルオルソ) 数値図化(同時調整含む)	1級 2級 簡級 地上画素寸法 12cm 1000 1000	1点 1点 8.9km 4.5km <sup>2</sup> 4.5km <sup>2</sup> 0.11km <sup>2</sup>	北海道上川総合振興局 助言 H28.7.4 A0167	株式会社ダイテプランニング 株式会社シン技術コンサル	H28.6.24 H28.12.20
北海道	函館市 一部	その他	基準点測量	3級	3点	北海道函館市 助言 H28.6.28 A0168	株式会社リージャスト	H28.6.27 H28.8.8
北海道	利尻町 一部	その他	基準点測量 水準測量 数値撮影(デジタル) 数値図化	2級 3級 地上画素寸法 16cm 1000	2点 7.1km 31.9km <sup>2</sup> 0.429km <sup>2</sup>	北海道宗谷総合振興局 助言 H28.7.4 A0169	株式会社開発調査研究所	H28.6.24 H28.12.20
北海道	標津町 一部	その他	基準点測量	2級	2点	北海道根室振興局 助言 H28.7.4 A0170	山下コンサルタント株式会社	H28.6.30 H29.1.10
北海道	浜頓別町 一部	その他	基準点測量	3級	4点	北海道宗谷総合振興局 助言 H28.7.6 A0171	北陽測量設計株式会社	H28.6.23 H28.9.30
北海道	豊富町 一部	その他	基準点測量 基準点測量	2級 3級	2点 1点	北海道宗谷総合振興局 助言 H28.7.6 A0172	株式会社三洋コンサルタント	H28.6.23 H28.10.20
北海道	釧路市 一部	その他	数値図化 数値図化	2500 10000	124.8km <sup>2</sup> 126.3km <sup>2</sup>	北海道釧路市 助言 H28.7.5 A0173	北海航測株式会社	H28.6.8 H29.3.24
北海道	斜里町 一部 清里町 一部	その他	基準点測量	3級	4点	北海道開発局網走開発建設部 助言 H28.7.8 A0174	NTCコンサルタツツ株式会社	H28.6.23 H28.12.7
北海道	幕別町 一部	その他	数値図化	2500	5.016km <sup>2</sup>	北海道十勝総合振興局 助言 H28.7.5 A0175	和光技研株式会社	H28.6.23 H29.2.28
北海道	池田町 一部	その他	数値図化	2500	5.357km <sup>2</sup>	北海道十勝総合振興局 助言 H28.7.5 A0176	株式会社ズコーシャ	H28.6.23 H29.2.28

北海道地方

都道府県名	測量地域	測量目的	測量種別	縮尺・等級	事業量	測量計画機関(助言番号)	測量作業機関	実施時期
北海道	中標津町 一部	その他	基準点測量	2級	11点	北海道根室振興局 助言 H28.7.4 A0177	有限会社サノ測量設計社	H28.6.22 H28.10.28
北海道	釧路町 一部	その他	基準点測量	2級	3点	北海道釧路総合振興局 助言 H28.7.6 A0178	株式会社ドーコン	H28.6.27 H29.3.21
北海道	初山別村 一部	その他	基準点測量	3級	7点	北海道留萌振興局 助言 H28.7.5 A0179	小杉測量設計株式会社	H28.6.28 H28.11.30
北海道	滝川市 一部	その他	基準点測量	3級	3点	北海道空知総合振興局 助言 H28.7.5 A0180	滝川測量設計株式会社	H28.6.24 H29.2.20
北海道	妹背牛町 一部	その他	基準点測量	3級	31点	北海道空知総合振興局 助言 H28.7.7 A0181	株式会社ルーラルエンジニア	H28.6.28 H29.2.28
北海道	妹背牛町 一部	その他	基準点測量 基準点測量	3級 4級	20点 60点	北海道空知総合振興局 助言 H28.7.5 A0182	株式会社極東コンサルタント	H28.6.27 H29.2.22
北海道	訓子府町 一部	その他	基準点測量	2級	5点	北海道開発局網走開発建設部 助言 H28.7.4 A0183	株式会社ドボク管理	H28.7.1 H28.11.17
北海道	江別市 一部	その他	基準点測量	3級	7点	北海道石狩振興局 助言 H28.7.5 A0184	株式会社よした設計コンサルタント	H28.7.4 H29.3.17
北海道	旭川市 一部	その他	基準点測量	3級	33点	北海道上川総合振興局 助言 H28.9.30 A0185	新栄コンサルタント株式会社	H28.6.28 H29.3.21
北海道	函館市 一部	その他	基準点測量 基準点測量	2級 3級	1点 2点	北海道函館市 助言 H28.7.1 A0186	株式会社ジーゼスト	H28.6.29 H28.9.21
北海道	留萌市 一部	その他	基準点測量	2級	2点	北海道留萌振興局 助言 H28.7.5 A0187	株式会社篠田測量事務所	H28.6.29 H28.9.27
北海道	安平町 一部	その他	基準点測量 基準点測量	1級 3級	3点 13点	北海道胆振総合振興局 助言 H28.7.1 A0188	株式会社中神土木設計事務所	H28.6.28 H29.2.28
北海道	南幌町 一部	その他	基準点測量 基準点測量	3級 4級	11点 251点	北海道空知総合振興局 助言 H28.7.5 A0189	明和測量工業株式会社	H28.6.28 H29.2.13
北海道	帯広市 一部	その他	基準点測量	2級	5点	北海道開発局帯広開発建設部 助言 H28.7.6 A0190	大開技術コンサルタント株式会社	H28.6.24 H28.8.30
北海道	音更町 一部	その他	基準点測量	2級	1点	北海道開発局帯広開発建設部 助言 H28.7.6 A0191	大開技術コンサルタント株式会社	H28.6.24 H28.8.30
北海道	蘭越町 一部	その他	基準点測量	3級	7点	北海道後志総合振興局 助言 H28.7.1 A0192	株式会社ランドプランニング	H28.6.29 H29.1.20
北海道	伊達市 一部	その他	基準点測量 基準点測量	2級 3級	1点 4点	北海道胆振総合振興局 助言 H28.7.1 A0193	道建コンサルタント株式会社	H28.6.29 H29.3.10
北海道	増毛町 一部	その他	基準点測量	3級	9点	北海道留萌振興局 助言 H28.7.6 A0194	株式会社ルーラルエンジニア	H28.6.30 H29.3.10
北海道	深川市 一部	その他	基準点測量	3級	10点	北海道空知総合振興局 助言 H28.7.6 A0195	株式会社カバト技研	H28.6.29 H29.2.20
北海道	旭川市 一部	その他	基準点測量	2級	1点	北海道旭川市 助言 H28.7.6 A0196	株式会社ダイイチプランニング	H28.6.27 H28.11.21
北海道	旭川市 一部	その他	数値図化	2500	233.9km <sup>2</sup>	北海道旭川市 助言 H28.7.6 A0197	株式会社GIS北海道	H28.6.28 H29.3.24
北海道	安平町 一部	その他	基準点測量	3級	18点	北海道胆振総合振興局 助言 H28.7.4 A0198	株式会社田西設計コンサル	H28.7.4 H28.11.10
北海道	足寄町 一部	その他	基準点測量	3級	1点	北海道足寄町 助言 H28.7.4 A0199	株式会社高崎	H28.6.9 H28.7.15
北海道	滝上町 一部	その他	基準点測量 基準点測量	2級 3級	2点 11点	北海道オホーツク総合振興局 助言 H28.7.4 A0200	株式会社アース設計事務所	H28.6.20 H29.1.30
北海道	留萌市 一部	その他	MMS計測 数値図化	500 500	7.61km 0.16km <sup>2</sup>	北海道留萌市 助言 H28.7.6 A0201	株式会社GIS北海道	H28.7.1 H29.3.10
北海道	七飯町 一部	その他	基準点測量 基準点測量	2級 3級	4点 2点	北海道開発局函館開発建設部 助言 H28.7.5 A0202	株式会社小林土木工業所	H28.6.30 H29.1.16
北海道	長沼町 一部	その他	基準点測量 基準点測量	3級 4級	10点 135点	北海道空知総合振興局 助言 H28.7.6 A0203	岩見沢測量設計株式会社	H28.7.1 H29.2.13
北海道	木古内町 一部	その他	基準点測量 基準点測量 基準点測量	1級 2級 3級	3点 2点 18点	北海道渡島総合振興局 助言 H28.7.5 A0204	内外エンジニアリング北海道株式会社	H28.5.12 H29.2.10
北海道	厚真町 一部	その他	基準点測量	1級	1点	北海道胆振総合振興局 助言 H28.7.5 A0205	株式会社胆振	H28.7.4 H28.11.30
北海道	赤井川村 一部 倶知安町 一部	その他	基準点測量	道路基準点	44.8km	北海道開発局小樽開発建設部 助言 H28.7.5 A0206	株式会社東亜エンジニアリング	H28.7.15 H28.10.26
北海道	深川市 一部	その他	基準点測量	3級	9点	北海道空知総合振興局 助言 H28.7.6 A0207	株式会社ルーラルエンジニア	H28.7.1 H29.2.28
北海道	士別市 一部	その他	基準点測量	2級	3点	北海道開発局旭川開発建設部 助言 H28.7.6 A0208	株式会社三共コンサルタント	H28.7.1 H28.11.22
北海道	長沼町 一部	その他	基準点測量	2級	2点	北海道開発局札幌開発建設部 札幌南農業事務所 助言 H28.7.6 A0209	株式会社フロンティア技研	H28.7.1 H29.2.20
北海道	七飯町 一部	その他	基準点測量 基準点測量	2級 3級	3点 2点	北海道開発局函館開発建設部 助言 H28.7.5 A0210	臥牛測量設計株式会社	H28.8.1 H29.1.23
北海道	芦別市 一部	その他	基準点測量	2級	2点	北海道空知総合振興局 助言 H28.7.6 A0211	株式会社協和コンサルタント	H28.7.1 H28.9.30
北海道	芦別市 一部	その他	基準点測量	2級	7点	北海道空知総合振興局 助言 H28.7.6 A0212	明成コンサルタント株式会社	H28.7.5 H28.11.30
北海道	石狩市 一部	その他	基準点測量	2級	1点	北海道開発局札幌開発建設部 札幌道路事務所 助言 H28.7.6 A0213	日本データサービス株式会社	H28.7.5 H29.1.29
北海道	西興部村 一部	その他	基準点測量	2級	3点	北海道開発局網走開発建設部 助言 H28.7.7 A0214	益村測量設計株式会社	H28.7.1 H28.9.20
北海道	旭川市 一部	その他	基準点測量	3級	1点	北海道旭川市 助言 H28.7.7 A0215	株式会社土木開発センター	H28.3.30 H28.8.22
北海道	美瑛町 一部	その他	基準点測量	3級	3点	北海道美瑛町 助言 H28.7.7 A0216	新栄コンサルタント株式会社	H28.7.6 H28.10.28
北海道	由仁町 一部	その他	基準点測量	3級	15点	北海道空知総合振興局 助言 H28.7.7 A0217	内外エンジニアリング北海道株式会社	H28.6.25 H29.1.30
北海道	北斗市 一部	その他	基準点測量	3級	15点	北海道渡島総合振興局 助言 H28.7.8 A0218	株式会社ルーラルエンジニア	H28.7.5 H29.3.10
北海道	喜茂別町 一部	その他	基準点測量 基準点測量	2級 3級	1点 2点	北海道開発局小樽開発建設部 助言 H28.7.8 A0219	株式会社東亜エンジニアリング	H28.7.15 H28.12.5
北海道	芦別市 一部	その他	MMS計測	500	22.3km	北海道芦別市 助言 H28.7.8 A0220	株式会社GIS北海道	H28.7.6 H28.11.30
北海道	真狩村 一部	その他	MMS計測 数値図化	500 500	7km 0.04km <sup>2</sup>	北海道真狩村 助言 H28.7.11 A0221	株式会社GIS北海道	H28.7.6 H29.3.25
北海道	芦別市 一部	その他	基準点測量	2級	6点	北海道空知総合振興局 助言 H28.7.13 A0222	開成コンサルタント株式会社	H28.7.8 H28.11.30
北海道	雨竜町 一部	その他	基準点測量 基準点測量	3級 4級	8点 163点	北海道空知総合振興局 助言 H28.7.13 A0223	株式会社空知コンサルタント	H28.7.8 H29.2.13
北海道	共和町 一部	その他	基準点測量	3級	1点	北海道開発局小樽開発建設部 助言 H28.7.11 A0224	HRS株式会社	H28.6.23 H28.11.29
北海道	余市町 一部	その他	基準点測量 基準点測量	2級 3級	2点 1点	北海道後志総合振興局 助言 H28.7.11 A0225	北海道総合企画コンサルタント株式会社	H28.7.8 H28.9.30

北海道地方

都道府県名	測量地域	測量目的	測量種別	縮尺・等級	事業量	測量計画機関(助言番号)	測量作業機関	実施時期
北海道	妹背牛町 一部	その他	基準点測量 基準点測量	3級 4級	27点 79点	北海道空知総合振興局 助言 H28.7.13 A0226	北日本測地株式会社	H28.7.8 H29.2.22
北海道	札幌市 一部	その他	基準点測量 基準点測量	3級 4級	6点 52点	北海道札幌市 助言 H28.7.13 A0227	株式会社道測テクニクス	H28.7.8 H29.3.15
北海道	清水町 一部	その他	基準点測量	3級	1点	北海道十勝総合振興局 助言 H28.7.19 A0228	株式会社シー・イー・サービス	H28.7.6 H28.8.31
北海道	猿払村 一部	その他	基準点測量	2級	3点	北海道開発局稚内開発建設部 助言 H28.7.19 A0229	東光コンサルタント株式会社	H28.7.5 H29.1.10
北海道	大樹町 一部	その他	基準点測量	3級	1点	北海道開発局帯広開発建設部 助言 H28.7.19 A0230	大開技術コンサルタント株式会社	H28.7.8 H28.10.21
北海道	新得町 一部	その他	基準点測量	2級	11点	北海道十勝総合振興局 助言 H28.7.19 A0231	株式会社ズコーシャ	H28.7.6 H28.10.20
北海道	室蘭市 一部	その他	基準点測量 基準点測量	1級 3級	1点 3点	北海道胆振総合振興局 助言 H28.7.20 A0232	株式会社伸栄コンサル	H28.7.7 H28.12.20
北海道	喜茂別町 一部	その他	基準点測量 基準点測量	1級 3級	5点 5点	北海道開発局小樽開発建設部 助言 H28.7.13 A0233	株式会社山調住建コンサルタンツ	H28.7.15 H28.9.29
北海道	蘭越町 一部	その他	基準点測量	3級	5点	北海道後志総合振興局 助言 H28.7.13 A0234	デザイン設計株式会社	H28.5.18 H29.1.30
北海道	浦臼町 一部	その他	基準点測量	3級	12点	北海道空知総合振興局 助言 H28.7.14 A0235	株式会社北開測地	H28.7.7 H29.2.10
北海道	新十津川町 一部	その他	基準点測量 基準点測量	3級 4級	2点 106点	北海道空知総合振興局 助言 H28.7.14 A0236	株式会社本山測量設計	H28.7.8 H29.2.13
北海道	砂川市 一部	その他	基準点測量	3級	4点	北海道開発局札幌開発建設部 助言 H28.7.14 A0237	株式会社みずほ栄設計	H28.7.11 H28.9.21
北海道	石狩市 一部	その他	基準点測量	2級	3点	北海道石狩市 助言 H28.7.14 A0238	株式会社シバンス	H28.7.11 H28.10.19
北海道	沼田町 一部	その他	基準点測量 基準点測量	3級 4級	4点 42点	北海道空知総合振興局 助言 H28.7.19 A0239	北日本測地株式会社	H28.7.12 H29.2.13
北海道	北竜町 一部	その他	基準点測量	3級	15点	北海道空知総合振興局 助言 H28.7.19 A0240	北海航測株式会社	H28.7.12 H29.2.20
北海道	士別市 一部	その他	基準点測量 基準点測量	3級 4級	24点 130点	北海道上川総合振興局 助言 H28.7.19 A0241	株式会社協和コンサルタント	H28.7.11 H29.2.13
北海道	北広島市 一部	その他	基準点測量	2級	1点	北海道北広島市 助言 H28.7.19 A0242	泉澤測量設計株式会社	H28.7.6 H28.10.3
北海道	深川市 一部	その他	基準点測量	3級	10点	北海道空知総合振興局 助言 H28.7.19 A0243	北海道調査補償株式会社	H28.7.13 H28.9.30
北海道	帯広市 一部 音更町 一部 士幌町 一部 清水町 一部 中札内村 一部 池田町 一部 本別町 一部	その他	MMS計測	500	405.3km	北海道開発局帯広開発建設部 助言 H28.7.19 A0244	株式会社北開水工コンサルタンツ	H28.7.6 H28.9.8
北海道	倶知安町 一部	その他	基準点測量	3級	2点	北海道開発局小樽開発建設部 助言 H28.7.19 A0245	鳥口測量設計株式会社	H28.7.28 H28.9.27
北海道	豊富町 一部	その他	基準点測量	2級	2点	北海道開発局稚内開発建設部 助言 H28.7.20 A0246	宗谷測量株式会社	H28.7.14 H28.11.17
北海道	大樹町 一部	その他	基準点測量	2級	2点	北海道十勝総合振興局 助言 H28.7.20 A0247	株式会社ホクスイ設計コンサル	H28.7.13 H28.10.31
北海道	幕別町 一部 大樹町 一部	その他	基準点測量	2級	2点	北海道開発局帯広開発建設部 帯広道路事務所 助言 H28.7.22 A0248	アラヤ総合設計株式会社	H28.7.13 H28.11.25
北海道	幕別町 一部 大樹町 一部	その他	基準点測量	2級	3点	北海道開発局帯広開発建設部 帯広道路事務所 助言 H28.7.22 A0249	丸菱測量設計株式会社	H28.7.13 H28.11.25
北海道	大樹町 一部	その他	基準点測量	2級	3点	北海道開発局帯広開発建設部 帯広道路事務所 助言 H28.7.22 A0250	平田技術コンサルタント株式会社	H28.7.13 H28.11.25
北海道	大樹町 一部	その他	基準点測量	2級	3点	北海道開発局帯広開発建設部 帯広道路事務所 助言 H28.7.22 A0251	株式会社土木技術コンサルタンツ	H28.7.13 H28.11.25
北海道	泊村 一部	その他	基準点測量	2級	1点	北海道後志総合振興局 助言 H28.7.20 A0252	株式会社ドーコン	H28.7.14 H29.3.21
北海道	八雲町 一部	その他	基準点測量	2級	2点	北海道開発局函館開発建設部 八雲道路事務所 助言 H28.7.20 A0253	株式会社ツカサ技研	H28.7.15 H28.11.30
北海道	旭川市 一部	その他	基準点測量	3級	1点	北海道旭川市 助言 H28.7.22 A0254	株式会社ランドサポート	H28.7.19 H28.10.3
北海道	深川市 一部	その他	基準点測量 基準点測量	2級 4級	2点 10点	北海道開発局札幌開発建設部 深川道路事務所 助言 H28.10.4 A0255	技研測量設計株式会社	H28.7.13 H29.1.25
北海道	音威子府村 一部 中川町 一部	その他	数値撮影(デジタル) 写真地図作成(デジタルオルソ) 修正測量	地上画素寸法 21cm 2500	116km <sup>2</sup> 81.4km <sup>2</sup> 28.6km <sup>2</sup>	北海道開発局旭川開発建設部 助言 H28.7.27 A0256	三和航測株式会社	H28.6.30 H29.1.25
北海道	当麻町 一部	その他	基準点測量	3級	2点	北海道開発局旭川開発建設部 旭川農業事務所 助言 H28.7.27 A0257	五大建設コンサルタント株式会社	H28.7.20 H29.1.26
北海道	和寒町 一部	その他	基準点測量 基準点測量	2級 3級	6点 15点	北海道上川総合振興局 助言 H28.7.27 A0258	やまぎコンサルタント株式会社	H28.7.4 H29.3.10
北海道	中札内村 一部	その他	基準点測量	2級	7点	北海道開発局帯広開発建設部 助言 H28.7.22 A0259	株式会社北開水工コンサルタンツ	H28.7.14 H28.12.2
北海道	礼文町 一部	その他	数値図化	2500	2.1km <sup>2</sup>	北海道宗谷総合振興局 助言 H28.7.28 A0260	明治コンサルタント株式会社	H28.7.21 H29.2.10
北海道	函館市 一部	その他	基準点測量	2級	5点	北海道渡島総合振興局 助言 H28.7.28 A0261	株式会社北海道農業建設コンサルタント	H28.7.22 H28.12.10
北海道	寿都町 一部	その他	基準点測量 基準点測量 基準点測量	1級 2級 3級	2点 1点 1点	北海道後志総合振興局 助言 H28.7.28 A0262	植田測量株式会社	H28.7.13 H28.9.30
北海道	余市町 一部	その他	基準点測量	2級	2点	北海道開発局小樽開発建設部 助言 H28.7.28 A0263	北海道道路エンジニアリング株式会社	H28.7.16 H28.9.30
北海道	日高町 一部	その他	数値図化 数値図化	2500 1000	69.5km <sup>2</sup> 69.5km <sup>2</sup>	北海道日高町 助言 H28.7.27 A0264	ユニオンデータシステム株式会社	H28.7.16 H29.3.31
北海道	幌延町 一部	その他	基準点測量	3級	47点	北海道宗谷総合振興局 助言 H28.7.28 A0265	パブリックコンサルタント株式会社	H28.7.21 H29.2.20
北海道	士別市 一部	その他	基準点測量 基準点測量	2級 3級	1点 4点	北海道上川総合振興局 助言 H28.7.27 A0266	株式会社アサヒ建設コンサルタンツ	H28.7.30 H28.9.30
北海道	苫小牧市 一部 千歳市 一部	その他	基準点測量 基準点測量	2級 3級	9点 20点	北海道開発局札幌開発建設部 助言 H28.7.27 A0267	スミセキ・ジオテクノ株式会社	H28.7.20 H28.12.22



北海道地方

都道府県名	測量地域	測量目的	測量種別	縮尺・等級	事業量	測量計画機関(助言番号)	測量作業機関	実施時期
北海道	札幌市 一部	その他	基準点測量 路線測量	4級	2点 0.04km	北海道開発局札幌開発建設部 札幌道路事務所 助言 H28.7.27 A0268	株式会社土木技術コンサルタント	H28.7.21 H29.2.24
北海道	士別市 一部	その他	基準点測量 基準点測量	3級 4級	25点 141点	北海道上川総合振興局 助言 H28.8.2 A0269	やまぎコンサルタント株式会社	H28.7.21 H29.2.13
北海道	士別市 一部	その他	基準点測量 基準点測量	3級 4級	23点 122点	北海道上川総合振興局 助言 H28.7.28 A0270	株式会社極東コンサルタント	H28.7.22 H29.2.13
北海道	深川市 一部	その他	基準点測量	2級	2点	北海道空知総合振興局 助言 H28.7.28 A0271	株式会社開発調査研究所	H28.7.22 H28.11.30
北海道	芦別市 一部	その他	基準点測量	2級	1点	北海道空知総合振興局 助言 H28.7.28 A0272	株式会社石橋測量	H28.7.23 H28.11.30
北海道	栗山町 一部 長沼町 一部	その他	基準点測量	2級	3点	北海道空知総合振興局 助言 H28.7.28 A0273	北海道土木設計株式会社	H28.7.23 H29.3.10
北海道	恵庭市 一部	その他	基準点測量	3級	11点	北海道石狩振興局 助言 H28.8.1 A0274	株式会社西田設計コンサル	H28.7.23 H28.9.30
北海道	遠軽町 一部	その他	基準点測量	2級	2点	北海道オホーツク総合振興局 助言 H28.7.28 A0275	有限会社興測設計事務所	H28.7.28 H28.11.30
北海道	厚岸町 一部	その他	基準点測量	3級	3点	北海道厚岸町 助言 H28.7.28 A0276	株式会社郡土木コンサル	H28.7.29 H28.10.18
北海道	江別市 一部	その他	基準点測量 基準点測量 基準点測量	2級 3級 4級	3点 4点 55点	北海道江別市 助言 H28.7.28 A0277	昭和株式会社	H28.6.7 H29.2.28
北海道	共和町 一部 倶知安町 一部	その他	基準点測量	2級	22点	北海道開発局小樽開発建設部 助言 H28.7.28 A0278	株式会社ジオリサーチ	H28.7.8 H28.9.26
北海道	函館市 一部	その他	基準点測量	3級	1点	北海道開発局函館開発建設部 助言 H28.7.29 A0279	株式会社ノース技研	H28.7.22 H28.11.1
北海道	美瑛町 一部	その他	基準点測量 基準点測量	2級 3級	2点 1点	北海道開発局旭川開発建設部 旭川河川事務所 助言 H28.7.28 A0280	株式会社及川土木設計	H28.7.1 H28.12.9
北海道	和寒町 一部	その他	基準点測量 基準点測量	2級 3級	3点 17点	北海道上川総合振興局 助言 H28.7.28 A0281	株式会社ランドプランニング	H28.7.23 H29.3.10
北海道	和寒町 一部	その他	基準点測量	3級	10km	北海道上川総合振興局 助言 H28.8.1 A0282	株式会社ルーラルエンジニア	H28.7.23 H29.2.10
北海道	島牧村 一部	その他	基準点測量 基準点測量	2級 3級	1点 2点	北海道後志総合振興局 助言 H28.7.28 A0283	上島技術コンサルタント株式会社	H28.7.22 H28.9.30
北海道	せたな町 一部	その他	基準点測量	2級	1点	北海道渡島総合振興局 助言 H28.7.28 A0284	共和コンサルタント株式会社	H28.7.5 H29.3.10
北海道	八雲町 一部	その他	基準点測量	3級	3点	北海道渡島総合振興局 助言 H28.7.28 A0285	ダイシン設計株式会社	H28.8.1 H29.1.10
北海道	安平町 一部	その他	基準点測量	3級	8点	北海道胆振総合振興局 助言 H28.7.29 A0286	パブリックコンサルタント株式会社	H28.7.26 H29.2.28
北海道	天塩町 一部	その他	基準点測量 水準測量	1級 1級	2点 3.3km	北海道開発局留萌開発建設部 助言 H28.8.1 A0287	三洋テクノマリン株式会社	H28.7.23 H29.3.22
北海道	芦別市 一部	その他	基準点測量 基準点測量	1級 3級	4点 14点	北海道空知総合振興局 助言 H28.8.1 A0288	蟻戸測量設計株式会社	H28.7.27 H28.11.30
北海道	上富良野町 一部	その他	基準点測量	2級	3点	北海道上川総合振興局 助言 H28.8.1 A0289	旭川設計測量株式会社	H28.7.29 H29.3.20
北海道	新得町 一部	その他	基準点測量 基準点測量	2級 3級	3点 1点	北海道十勝総合振興局 助言 H28.8.2 A0290	株式会社ズコーシャ	H28.7.15 H29.3.10
北海道	札幌市 一部	その他	数値図化	2500	223.63km <sup>2</sup>	北海道札幌市 助言 H28.8.1 A0291	株式会社シン技術コンサル	H28.8.1 H29.1.20
北海道	苫小牧市 一部	その他	基準点測量	2級	2点	北海道開発局室蘭開発建設部 苫小牧道路事務所 助言 H28.7.29 A0292	株式会社タナカコンサル	H28.7.26 H29.1.27
北海道	苫小牧市 一部	その他	基準点測量	3級	2点	北海道開発局室蘭開発建設部 苫小牧道路事務所 助言 H28.7.29 A0293	株式会社タナカコンサル	H28.7.26 H29.1.27
北海道	新ひたか町 一部	その他	基準点測量	2級	3点	北海道新ひたか町 助言 H28.8.2 A0294	有限会社北斗開発測量	H28.7.28 H28.9.30
北海道	北斗市 一部	その他	基準点測量	3級	2点	北海道北斗市 助言 H28.7.29 A0295	株式会社リージャスト	H28.7.7 H28.10.20
北海道	当別町 一部	その他	数値図化	1000	0.5km <sup>2</sup>	北海道石狩振興局 助言 H28.8.1 A0296	アジア航測株式会社	H28.7.25 H28.10.7
北海道	江別市 一部	その他	基準点測量	3級	4点	北海道石狩振興局 助言 H28.8.4 A0297	株式会社帝国設計事務所	H28.7.28 H28.10.31
北海道	増毛町 一部	その他	基準点測量	3級	6点	北海道留萌振興局 助言 H28.8.2 A0298	株式会社ルーラルエンジニア	H28.7.21 H29.3.10
北海道	森町 一部	その他	基準点測量 基準点測量	2級 3級	3点 4点	北海道渡島総合振興局 助言 H28.8.2 A0299	株式会社東鶴開発	H28.7.29 H29.3.21
北海道	中頓別町 一部	その他	基準点測量	2級	2点	北海道宗谷総合振興局 助言 H28.8.2 A0300	株式会社開発調査研究所	H28.7.29 H28.10.11
北海道	倶知安町 全域	その他	基準点測量	3級	3点	北海道後志総合振興局 助言 H28.8.2 A0301	三和開発サービス株式会社	H28.7.28 H28.10.20
北海道	北斗市 一部	その他	基準点測量	2級	2点	北海道開発局函館開発建設部 助言 H28.8.2 A0302	協友測量設計株式会社	H28.7.29 H28.11.21
北海道	幕別町 一部 芽室町 一部 音更町 一部 帯広市 一部	その他	数値撮影(デジタル)	地上画素寸法 20cm	329km <sup>2</sup>	帯広圏広域都市計画協議会 助言 H28.8.9 A0303	株式会社シン技術コンサル	H28.8.2 H28.8.31
北海道	白老町 一部	その他	基準点測量	2級	2点	北海道開発局札幌開発建設部 助言 H28.8.2 A0304	スマセキ・ジオテクノ株式会社	H28.7.28 H28.11.30
北海道	富良野市 一部	その他	基準点測量	2級	5点	北海道開発局旭川開発建設部 助言 H28.8.8 A0305	新栄コンサルタント株式会社	H28.7.18 H29.1.27
北海道	士別市 一部	その他	基準点測量	1級	2点	北海道開発局旭川開発建設部 助言 H28.8.2 A0306	旭川設計測量株式会社	H28.8.8 H29.1.20
北海道	雄武町 一部 枝幸町 一部 中頓別町 一部 中川町 一部 音威子府村 一部 美深町 一部 下川町 一部 名寄市 一部	その他	数値撮影(デジタル) 写真地図作成(デジタル オルソ)	地上画素寸法 40cm 5000	1656km <sup>2</sup> 1656km <sup>2</sup>	北海道 助言 H28.8.3 A0307	株式会社かんこう	H28.7.16 H29.1.31
北海道	愛別町 一部	その他	基準点測量	2級	2点	北海道上川総合振興局 助言 H28.8.3 A0308	パブリックコンサルタント株式会社	H28.8.1 H28.10.31
北海道	共和町 一部	その他	基準点測量	3級	18点	北海道後志総合振興局 助言 H28.8.3 A0309	株式会社みずほ栄設計	H28.8.2 H29.1.30
北海道	函館市 一部	その他	基準点測量	1級	3点	北海道渡島総合振興局 助言 H28.8.3 A0310	株式会社玉川測量設計事務所	H28.8.2 H28.10.31
北海道	美幌町 一部	その他	基準点測量	2級	3点	北海道開発局網走開発建設部 助言 H28.8.4 A0311	株式会社アラソフトウェア	H28.8.2 H28.11.9
北海道	音更町 一部	その他	数値撮影(デジタル) 写真地図作成(デジタル オルソ)	地上画素寸法 20cm 2500	403.22km <sup>2</sup> 403.22km <sup>2</sup>	北海道音更町 助言 H28.8.5 A0312	株式会社シン技術コンサル	H28.8.2 H28.12.22

北海道地方

都道府県名	測量地域	測量目的	測量種別	縮尺・等級	事業量	測量計画機関(助言番号)	測量作業機関	実施時期
北海道	士別市 一部	その他	基準点測量 基準点測量	2級 3級	3点 4点	北海道上川総合振興局 助言 H28.8.4 A0313	株式会社ヒロメ測建	H28.8.8 H29.2.20
北海道	士別市 一部	その他	基準点測量	3級	1点	北海道上川総合振興局 助言 H28.8.8 A0314	株式会社エコテック	H28.7.28 H28.11.30
北海道	鹿追町 一部	その他	基準点測量	2級	1点	北海道開発局帯広開発建設部 助言 H28.8.5 A0315	北王コンサルタント株式 会社	H28.8.1 H29.2.28
北海道	白糠町 一部	その他	基準点測量	2級	3点	北海道開発局釧路開発建設部 助言 H28.8.5 A0316	環境コンサルタント株式 会社	H28.8.1 H28.10.21
北海道	苫前町 一部	その他	基準点測量	2級	1点	北海道開発局留萌開発建設部 羽幌道路事務所 助言 H28.8.8 A0317	小杉測量設計株式会社	H28.8.2 H29.1.30
北海道	深川市 一部	その他	基準点測量	3級	12点	北海道空知総合振興局 助言 H28.8.8 A0318	技研測量設計株式会社	H28.8.2 H29.3.10
北海道	妹背牛町 一部 秩父別町 一部	その他	基準点測量	3級	8点	北海道空知総合振興局 助言 H28.8.8 A0319	嵯峨秀栄測量設計株式 会社	H28.8.3 H29.2.20
北海道	当麻町 一部	その他	基準点測量	3級	17点	北海道上川総合振興局 助言 H28.8.8 A0320	株式会社協和コンサル タント	H28.8.2 H29.3.10
北海道	鹿追町 一部	その他	基準点測量 基準点測量	3級 4級	50点 230点	北海道十勝総合振興局 助言 H28.8.8 A0321	株式会社北開測地	H28.8.1 H29.2.15
北海道	寿都町 一部	その他	基準点測量	1級	6点	北海道寿都町 助言 H28.8.12 A0322	株式会社牧野測量	H28.8.8 H29.2.28
北海道	千歳市 一部	その他	基準点測量	1級	2点	北海道開発局札幌開発建設部 千歳道路事務所 助言 H28.8.8 A0323	株式会社山調住建コン サルタント	H28.7.8 H28.12.12
北海道	北広島市 一部	その他	基準点測量 基準点測量	2級 4級	1点 7点	北海道北広島市 助言 H28.8.8 A0324	日建コンサルタント株式 会社	H28.8.3 H28.11.30
北海道	西興部村 一部	その他	基準点測量 基準点測量	2級 3級	1点 1点	北海道開発局網走開発建設部 助言 H28.8.8 A0325	株式会社山腰測量設計 事務所	H28.8.3 H28.10.24
北海道	北見市 一部	その他	数値図化 数値図化 数値図化	2500 2500 1000	134.43km <sup>2</sup> 5.3km <sup>2</sup> 9.75km <sup>2</sup>	北海道北見市 助言 H28.8.9 A0326	株式会社北海道朝日航 洋	H28.8.5 H29.2.28
北海道	恵庭市 一部	その他	MMS計測	500	73km	北海道恵庭市 助言 H28.8.9 A0327	株式会社GIS北海道	H28.8.3 H29.1.31
北海道	深川市 一部	その他	基準点測量	2級	5点	北海道空知総合振興局 助言 H28.8.9 A0328	株式会社シビテック	H28.8.4 H29.2.10
北海道	浦臼町 一部	その他	基準点測量	3級	7点	北海道空知総合振興局 助言 H28.8.9 A0329	デザイン設計株式会社	H28.8.4 H29.2.10
北海道	長沼町 一部	その他	基準点測量	2級	1点	北海道空知総合振興局 助言 H28.8.9 A0330	中央測建株式会社	H28.8.5 H28.11.21
北海道	遠軽町 一部	その他	基準点測量	2級	3点	北海道オホーツク総合振興局 助言 H28.8.9 A0331	株式会社巴設計	H28.8.19 H29.1.10
北海道	苫前町 一部	その他	基準点測量	2級	2点	北海道開発局留萌開発建設部 羽幌道路事務所 助言 H28.8.9 A0332	株式会社富士建設コン サル	H28.8.15 H28.12.9
北海道	苫前町 一部	その他	基準点測量	2級	4点	北海道開発局留萌開発建設部 羽幌道路事務所 助言 H28.8.9 A0333	留萌測量設計株式会社	H28.8.22 H29.1.31
北海道	幕別町 一部	その他	基準点測量	3級	11点	北海道十勝総合振興局 助言 H28.8.9 A0334	デザイン設計株式会社	H28.8.5 H29.2.28
北海道	和寒町 一部	その他	基準点測量	3級	1点	北海道開発局旭川開発建設部 助言 H28.8.9 A0335	新栄コンサルタント株式 会社	H28.8.9 H28.12.16
北海道	函館市 一部	その他	基準点測量 基準点測量	1級 3級	1点 3点	北海道渡島総合振興局 助言 H28.8.12 A0336	株式会社東蘭開発	H28.8.2 H28.12.30
北海道	安平町 一部	その他	基準点測量	3級	13点	北海道胆振総合振興局 助言 H28.8.12 A0337	株式会社ルーラルエン ジニア	H28.8.4 H28.10.1
北海道	むかわ町 一部	その他	基準点測量	2級	1点	北海道胆振総合振興局 助言 H28.8.12 A0338	株式会社メイセイ・エン ジニアリング	H28.8.5 H29.2.20
北海道	日高町 一部	その他	基準点測量 基準点測量	1級 3級	2点 2点	北海道胆振総合振興局 助言 H28.8.12 A0339	株式会社シン技術コンサル	H28.8.4 H28.12.12
北海道	木古内町 一部	その他	基準点測量	3級	1点	北海道開発局函館開発建設部 助言 H28.8.12 A0340	川端測量設計株式会社	H28.8.6 H28.11.28
北海道	洞爺湖町 一部	その他	基準点測量	2級	1点	北海道開発局室蘭開発建設部 有珠復旧事務所 助言 H28.8.12 A0341	道建コンサルタント株式 会社	H28.8.5 H28.11.29
北海道	蘭越町 一部	その他	基準点測量	3級	4点	北海道後志総合振興局 助言 H28.8.12 A0342	株式会社みずほ栄設計	H28.8.5 H29.1.30
北海道	札幌市 一部 旭川市 一部 岩見沢市 一部 美瑛市 一部 江別市 一部 滝川市 一部 砂川市 一部 深川市 一部 石狩市 一部 当別町 一部 新篠津村 一部 奈井江町 一部 月形町 一部 浦臼町 一部 新十津川町 一部 妹背牛町 一部 雨竜町 一部	その他	数値撮影(デ ジタル) 写真地図作 成(デジタル オルソ)	地上画素寸法 33cm 5000	1002.03km <sup>2</sup> 515.38km <sup>2</sup>	北海道開発局札幌開発建設部 助言 H28.8.18 A0343	株式会社シン技術コンサル	H28.8.10 H29.2.6
北海道	当別町 一部	その他	基準点測量	3級	2点	北海道石狩振興局 助言 H28.8.12 A0344	株式会社シバンス	H28.8.9 H29.1.30
北海道	深川市 一部	その他	基準点測量	3級	10点	北海道空知総合振興局 助言 H28.8.12 A0345	株式会社創生コンサル タント	H28.8.9 H29.3.10
北海道	三笠市 一部	その他	基準点測量	2級	2点	北海道開発局札幌開発建設部 助言 H28.8.12 A0346	共和コンサルタント株式 会社	H28.8.10 H28.9.30
北海道	中川町 一部 音威子府村 一部 美深町 一部 下川町 一部 美瑛町 一部 東川町 一部 上川町 一部 愛別町 一部 比布町 一部 当麻町 一部 東神楽町 一部 鷹栖町 一部 名寄市 一部 士別市 一部 旭川市 一部	その他	MMS計測	500	455km	北海道開発局旭川開発建設部 助言 H28.8.17 A0347	株式会社日興ジオテック	H28.4.28 H28.9.30
北海道	岩見沢市 一部	その他	基準点測量	2級	4点	北海道開発局札幌開発建設部 岩見沢農業事務所 助言 H28.8.17 A0348	株式会社フロンティア技 研	H28.8.11 H29.3.8
北海道	三笠市 一部	その他	基準点測量 基準点測量	2級 3級	2点 12点	北海道開発局札幌開発建設部 助言 H28.8.17 A0349	株式会社ジオリサーチ	H28.7.2 H28.11.4
北海道	石狩市 一部	その他	基準点測量	3級	7点	北海道開発局札幌開発建設部 助言 H28.8.17 A0350	東和コンサルタント株式 会社	H28.8.11 H28.10.27
北海道	壮瞥町 一部	その他	基準点測量 基準点測量	1級 3級	1点 2点	北海道胆振総合振興局 助言 H28.8.16 A0351	株式会社下国測量	H28.7.8 H28.10.11
北海道	函館市 一部	その他	基準点測量	1級	1点	北海道渡島総合振興局 助言 H28.8.16 A0352	北栄測量設計株式会社	H28.8.10 H29.1.30

北海道地方

都道府県名	測量地域	測量目的	測量種別	縮尺・等級	事業量	測量計画機関(助言番号)	測量作業機関	実施時期
北海道	厚真町 一部	その他	基準点測量 基準点測量	3級 4級	58点 175点	北海道胆振総合振興局 助言 H28.8.26 A0353	株式会社伸栄コンサル	H28.5.25 H29.3.27
北海道	根室市 一部	その他	基準点測量	2級	3点	北海道開発局釧路開発建設部 助言 H28.8.15 A0354	株式会社イーエス総合研究	H28.8.3 H29.1.13
北海道	根室市 一部	その他	基準点測量	2級	4点	北海道開発局釧路開発建設部 助言 H28.8.15 A0355	サンスイコンサルタント株式	H28.8.3 H29.1.27
北海道	更別村 一部	その他	基準点測量	3級	26点	北海道十勝総合振興局 助言 H28.8.16 A0356	株式会社みずほ栄設計	H28.7.30 H29.3.10
北海道	帯広市 一部	その他	基準点測量	2級	6点	北海道開発局帯広開発建設部 助言 H28.8.17 A0357	スミセキ・ジオテクノ株式会社	H28.7.22 H28.9.28
北海道	共和町 一部	その他	基準点測量	3級	1点	北海道共和町 助言 H28.8.17 A0358	株式会社シン技術コンサル	H28.7.25 H28.11.30
北海道	稚内市 一部	その他	基準点測量	2級	2点	北海道開発局稚内開発建設部 稚内道路事務所 助言 H28.8.17 A0359	宗谷測量株式会社	H28.8.2 H29.1.30
北海道	帯広市 一部	その他	基準点測量	2級	1点	北海道十勝総合振興局 助言 H28.8.17 A0360	株式会社シン技術コンサル	H28.8.1 H28.10.11
北海道	芽室町 一部	その他	数値撮影(デジタル) 写真地図作成(デジタル オルソ)	地上画素寸法 20cm 2500	289.36km <sup>2</sup> 297.61km <sup>2</sup>	北海道芽室町 助言 H28.8.17 A0361	株式会社シン技術コンサル	H28.8.11 H29.2.9
北海道	八雲町 一部	その他	基準点測量 基準点測量	2級 3級	2点 1点	北海道渡島総合振興局 助言 H28.8.17 A0362	協友測量設計株式会社	H28.8.17 H29.1.30
北海道	江差町 一部	その他	数値図化	2500	13.52km <sup>2</sup>	北海道江差町 助言 H28.8.23 A0363	株式会社北海道朝日航 洋	H28.8.16 H29.1.31
北海道	士別市 一部	その他	基準点測量	2級	1点	北海道開発局旭川開発建設部 助言 H28.8.19 A0364	株式会社イズム・グリーン	H28.8.22 H28.11.30
北海道	芦別市 一部	その他	基準点測量 基準点測量	2級 3級	1点 9点	北海道開発局札幌開発建設部 助言 H28.8.19 A0365	明和測量工業株式会社	H28.8.15 H28.11.7
北海道	遠別町 一部	その他	数値撮影(デジタル) 写真地図作成(デジタル オルソ)	地上画素寸法 15cm 2500	24.27km <sup>2</sup> 8.64km <sup>2</sup>	北海道留萌振興局 助言 H28.8.19 A0366	株式会社シン技術コンサル	H28.7.12 H29.3.21
北海道	標茶町 一部	その他	基準点測量	2級	1点	北海道標茶町 助言 H28.8.19 A0367	山下コンサルタント株式	H28.8.9 H29.2.28
北海道	北斗市 一部	その他	基準点測量	3級	4点	北海道渡島総合振興局 助言 H28.8.26 A0368	株式会社ノース技研	H28.8.18 H28.12.9
北海道	安平町 一部	その他	基準点測量	3級	6点	北海道胆振総合振興局 助言 H28.8.23 A0369	北王コンサルタント株式	H28.8.19 H29.3.10
北海道	美幌町 一部	その他	基準点測量 基準点測量	2級 3級	3点 2点	北海道オホーツク総合振興局 助言 H28.8.23 A0370	益村測量設計株式会社	H28.6.28 H29.1.20
北海道	京極町 一部	その他	基準点測量	3級	1点	北海道後志総合振興局 助言 H28.8.23 A0371	有限会社西岡測量設計 事務所	H28.8.22 H28.9.15
北海道	根室市 一部	その他	基準点測量 基準点測量	2級 3級	1点 4点	北海道開発局釧路開発建設部 助言 H28.8.23 A0372	株式会社三祐コンサルタ ント	H28.8.9 H29.1.10
北海道	根室市 一部	その他	基準点測量 基準点測量	2級 3級	1点 3点	北海道開発局釧路開発建設部 助言 H28.8.23 A0373	株式会社三幸測量設計 社	H28.8.10 H29.1.10
北海道	深川市 一部	その他	基準点測量	3級	5点	北海道空知総合振興局 助言 H28.8.24 A0374	株式会社富士雄設計コ ンサルタント	H28.8.23 H29.1.30
北海道	伊達市 一部	その他	基準点測量	3級	5点	北海道胆振総合振興局 助言 H28.8.26 A0375	沼田測量設計株式会社	H28.8.24 H29.3.8
北海道	根室市 一部	その他	基準点測量	3級	1点	北海道開発局釧路開発建設部 助言 H28.8.25 A0376	北日本港湾コンサルタン ト株式会社	H28.8.11 H28.11.30
北海道	本別町 一部	その他	基準点測量	2級	17点	北海道十勝総合振興局 助言 H28.8.25 A0377	北王コンサルタント株式	H28.8.23 H29.2.20
北海道	釧路市 一部	その他	基準点測量	2級	1点	北海道開発局釧路開発建設部 助言 H28.8.25 A0378	北海道道路エンジニア ング株式会社	H28.8.23 H28.10.30
北海道	釧路市 一部 白糠町 一部	その他	基準点測量	2級	6点	北海道開発局釧路開発建設部 助言 H28.8.25 A0379	山下コンサルタント株式	H28.8.29 H28.11.1
北海道	上川町 一部	その他	基準点測量 基準点測量	2級 3級	1点 10点	北海道上川総合振興局 助言 H28.10.4 A0380	株式会社アサヒ建設コ ンサルタント	H28.8.25 H28.10.31
北海道	羽幌町 一部	その他	基準点測量	2級	1点	北海道留萌振興局 助言 H28.8.29 A0381	株式会社国策測量設計	H28.8.25 H29.1.30
北海道	当麻町 一部	その他	基準点測量	3級	3点	北海道開発局旭川開発建設部 旭川農業事務所 助言 H28.8.29 A0382	五大建設コンサルタン ト株式会社	H28.8.25 H29.2.28
北海道	芦別市 一部	道路計画	基準点測量	3級	2点	北海道芦別市 助言 H28.8.29 A0383	北海道土木設計株式	H28.9.1 H28.12.20
北海道	札幌市 一部	その他	基準点測量	3級	2点	北海道開発局札幌開発建設部 助言 H28.8.29 A0384	株式会社サッコウ測地	H28.8.25 H28.10.14
北海道	厚真町 一部	その他	基準点測量	2級	1点	北海道胆振総合振興局 助言 H28.8.29 A0385	沼田測量設計株式会社	H28.8.26 H28.11.21
北海道	帯広市 一部 中札内村 一部	その他	基準点測量 基準点測量 水準測量	2級 3級 2級	1点 4点 2.3km	北海道開発局帯広開発建設部 助言 H28.8.30 A0386	大開技術コンサルタント 株式会社	H28.9.9 H29.2.15
北海道	岩見沢市 一部	その他	基準点測量	3級	17点	北海道開発局札幌開発建設部 助言 H28.9.1 A0387	嵯峨秀榮測量設計株式	H28.8.25 H29.1.26
北海道	新ひだか町 一部	その他	基準点測量	3級	9点	北海道日高振興局 助言 H28.8.29 A0388	株式会社ルーラルエン ジニア	H28.8.29 H29.2.10
北海道	由仁町 一部	その他	基準点測量	3級	12点	北海道空知総合振興局 助言 H28.9.1 A0389	株式会社前谷土木設計 事務所	H28.8.26 H29.2.28
北海道	別海町 一部	その他	基準点測量	2級	5点	北海道開発局釧路開発建設部 助言 H28.8.30 A0390	株式会社フロンティア技 研	H28.8.26 H29.1.10
北海道	別海町 一部	その他	基準点測量	3級	2点	北海道開発局釧路開発建設部 助言 H28.8.30 A0391	株式会社フロンティア技 研	H28.8.26 H29.2.1
北海道	根室市 一部	その他	基準点測量	3級	4点	北海道開発局釧路開発建設部 助言 H28.8.30 A0392	北王コンサルタント株式	H28.8.26 H29.1.10
北海道	七飯町 一部	その他	基準点測量	3級	2点	北海道開発局函館開発建設部 助言 H28.8.31 A0393	臥牛測量設計株式会社	H28.8.29 H28.11.7
北海道	登別市 一部	その他	基準点測量 基準点測量	2級 3級	1点 1点	北海道開発局室蘭開発建設部 助言 H28.9.1 A0394	株式会社菅原測量設計	H28.8.25 H28.10.31
北海道	訓子府町 一部	その他	基準点測量 基準点測量	3級 4級	1点 22点	北海道開発局網走開発建設部 助言 H28.8.31 A0395	有限会社網走測量設計 社	H28.8.26 H28.10.31
北海道	天塩町 一部	その他	基準点測量	1級	1点	北海道開発局留萌開発建設部 助言 H28.9.1 A0396	株式会社三幸測量設計 社	H28.8.18 H29.2.6
北海道	下川町 一部	その他	基準点測量	2級	3点	北海道上川総合振興局 助言 H28.9.1 A0397	株式会社三共コンサル タント	H28.8.31 H28.11.30
北海道	幌加内町 一部	その他	基準点測量 基準点測量	1級 3級	2点 9点	北海道上川総合振興局 助言 H28.9.1 A0398	旭川設計測量株式会社	H28.8.31 H29.1.20

北海道地方

都道府県名	測量地域	測量目的	測量種別	縮尺・等級	事業量	測量計画機関(助言番号)	測量作業機関	実施時期
北海道	雄武町 一部	その他	基準点測量	2級	1点	北海道オホーツク総合振興局 助言 H28.9.1 A0399	株式会社エクサ設計	H28.8.3 H29.3.10
北海道	枝幸町 一部	その他	MMS計測 数値図化	1000 1000	3.2km 1.6km	北海道枝幸町 助言 H28.9.6 A0400	株式会社GIS北海道	H28.9.2 H29.3.10
北海道	北見市 一部	その他	基準点測量 基準点測量	2級 4級	2点 35点	北海道開発局網走開発建設部 助言 H28.9.5 A0401	株式会社中神土木設計 事務所	H28.9.1 H28.10.11
北海道	厚真町 一部	その他	基準点測量	1級	1点	北海道胆振総合振興局 助言 H28.9.6 A0402	道建コンサルタンツ株式 会社	H28.9.2 H28.11.21
北海道	平取町 一部 日高町 一部 むかわ町 一部	その他	数値撮影(デ ジタル) 同時調整 写真地図作 成(デジタル オルソ)	地上画素寸法 13cm 2500 2500	283km <sup>2</sup>  283km <sup>2</sup> 283km <sup>2</sup>	北海道開発局室蘭開発建設部 助言 H28.9.8 A0403	北海航測株式会社	H28.8.5 H28.12.16
北海道	古平町 一部	その他	基準点測量	3級	1点	北海道後志総合振興局 助言 H28.9.6 A0404	有限会社大野測量	H28.9.5 H28.11.2
北海道	函館市 一部	その他	基準点測量	2級	2点	北海道渡島総合振興局 助言 H28.9.6 A0405	臥牛測量設計株式会社	H28.9.5 H28.12.12
北海道	旭川市 一部	その他	基準点測量	3級	1点	北海道旭川市 助言 H28.9.6 A0406	株式会社ストラクショ ンサポート	H28.8.18 H28.12.12
北海道	別海町 一部	その他	基準点測量	3級	8点	北海道別海町 助言 H28.9.6 A0407	株式会社インジエック	H28.9.5 H28.11.30
北海道	旭川市 一部	その他	基準点測量 基準点測量	2級 3級	2点 16点	北海道旭川市 助言 H28.9.6 A0408	株式会社ダイイチプラニ ング	H28.7.11 H29.1.30
北海道	士別市 一部	その他	基準点測量	3級	2点	北海道士別市 助言 H28.9.8 A0409	株式会社アクセスフィー ルド	H28.9.6 H28.11.30
北海道	新ひだか町 一部	その他	数値図化	1000	6.2km <sup>2</sup>	北海道新ひだか町 助言 H28.9.8 A0410	株式会社シン技術コンサル ト	H28.9.1 H29.2.10
北海道	えりも町 一部	その他	基準点測量	2級	2点	北海道えりも町 助言 H28.9.8 A0411	デザイン設計株式会社	H28.8.31 H28.12.9
北海道	蘭越町 一部	その他	水準測量	3級	6.9km	北海道開発局小樽開発建設部 助言 H28.9.8 A0412	日測技研株式会社	H28.9.5 H28.11.30
北海道	上川町 一部	その他	基準点測量	3級	1点	北海道上川町 助言 H28.9.8 A0413	有限会社美成測地サー ビス	H28.9.6 H28.10.11
北海道	帯広市 一部	その他	基準点測量	2級	1点	北海道十勝総合振興局 助言 H28.9.12 A0414	有限会社平井測研	H28.9.6 H28.9.30
北海道	東川町 一部	その他	基準点測量 水準測量	1級 3級	21点 46.6km	北海道開発局旭川開発建設部 助言 H28.10.7 A0415	株式会社三幸測量設計 社	H28.9.8 H29.3.10
北海道	旭川市 一部	その他	基準点測量	3級	1点	北海道上川総合振興局 助言 H28.9.9 A0416	北海航測株式会社	H28.9.8 H29.2.10
北海道	当別町 一部	その他	基準点測量	2級	1点	北海道空知総合振興局 助言 H28.9.12 A0417	新栄コンサルタント株式 会社	H28.9.8 H28.11.30
北海道	当別町 一部	その他	基準点測量	2級	1点	北海道空知総合振興局 助言 H28.9.12 A0418	株式会社極東コンサルタ ント	H28.9.8 H28.11.30
北海道	美瑛町 一部	その他	基準点測量	3級	4点	北海道美瑛町 助言 H28.9.12 A0419	株式会社アサヒ建設コン サルタント	H28.9.8 H28.9.30
北海道	士幌町 一部	その他	基準点測量	2級	2点	北海道士幌町 助言 H28.9.12 A0420	デザイン設計株式会社	H28.9.8 H28.12.28
北海道	札幌市 一部	その他	水準測量	1級	84.2km	北海道札幌市 助言 H28.9.13 A0421	日測技研株式会社	H28.9.15 H29.3.10
北海道	本別町 一部	その他	基準点測量	3級	24点	北海道十勝総合振興局 助言 H28.9.13 A0422	東日本設計株式会社	H28.8.31 H29.2.20
北海道	訓子府町 一部	その他	基準点測量 基準点測量	2級 3級	15点 7点	北海道オホーツク総合振興局 助言 H28.9.14 A0423	益村測量設計株式会社	H28.8.25 H29.2.20
北海道	深川市 一部	その他	基準点測量	3級	8点	北海道空知総合振興局 助言 H28.9.14 A0424	株式会社ルーラルエンジ ニア	H28.9.9 H29.3.10
北海道	石狩市 一部	その他	基準点測量	2級	24点	北海道石狩振興局 助言 H28.9.14 A0425	株式会社北海道農業建 設コンサルタント	H28.9.8 H28.12.15
北海道	当別町 一部	その他	基準点測量	3級	8点	北海道石狩振興局 助言 H28.9.14 A0426	株式会社北海道農業建 設コンサルタント	H28.9.12 H28.12.10
北海道	上川町 一部	その他	基準点測量	2級	2点	北海道上川総合振興局 助言 H28.9.15 A0427	株式会社開発調査研究 所	H28.9.13 H29.3.21
北海道	札幌市 一部	その他	基準点測量	2級	5点	北海道札幌市 助言 H28.9.15 A0428	北盟測量株式会社	H28.9.14 H28.12.30
北海道	帯広市 一部	その他	写真地図作 成(デジタル オルソ) 数値図化	2500 2500	114.2km <sup>2</sup> 77.4km <sup>2</sup>	北海道帯広市 助言 H28.9.16 A0429	株式会社シン技術コンサル ト	H28.9.14 H29.2.28
北海道	音更町 一部	その他	写真地図作 成(デジタル オルソ) 数値図化	2500 2500	46.8km <sup>2</sup> 46.8km <sup>2</sup>	北海道音更町 助言 H28.9.16 A0430	株式会社シン技術コンサル ト	H28.8.31 H29.3.17
北海道	恵庭市 一部	その他	基準点測量 基準点測量	2級 3級	2点 8点	北海道石狩振興局 助言 H28.9.20 A0431	上島技術コンサルタント 株式会社	H28.9.14 H29.3.17
北海道	稚内市 一部	その他	基準点測量	2級	3点	北海道開発局稚内開発建設部 稚内道路事務所 助言 H28.9.16 A0432	北裕建設コンサルタント 株式会社	H28.9.14 H29.2.6
北海道	別海町 一部	その他	基準点測量 基準点測量	1級 3級	1点 2点	北海道釧路総合振興局 助言 H28.9.16 A0433	株式会社構研エンジニア リング	H28.9.14 H29.1.30
北海道	浦幌町 一部	その他	基準点測量	2級	6点	北海道十勝総合振興局 助言 H28.9.16 A0434	北海道キング設計株式 会社	H28.9.15 H29.1.30
北海道	倶知安町 一部	その他	基準点測量	2級	1点	北海道開発局小樽開発建設部 倶知安開発事務所 助言 H28.9.16 A0435	株式会社山調建建コン サルタント	H28.9.20 H28.11.15
北海道	豊浦町 一部	その他	基準点測量	2級	1点	北海道後志総合振興局 助言 H28.9.20 A0436	有限会社サ崎測量	H28.8.31 H28.11.30
北海道	豊浦町 一部	その他	基準点測量	2級	1点	北海道後志総合振興局 助言 H28.9.20 A0437	明成コンサルタント株式 会社	H28.9.14 H28.11.30
北海道	豊浦町 一部	その他	基準点測量	2級	1点	北海道後志総合振興局 助言 H28.9.20 A0438	エム・ケーコンサルタント 株式会社	H28.9.1 H28.11.30
北海道	別海町 一部	その他	基準点測量	3級	4点	北海道開発局釧路開発建設部 助言 H28.9.20 A0439	株式会社アルト技研	H28.9.12 H29.1.17
北海道	新得町 一部	その他	基準点測量	2級	1点	北海道新得町 助言 H28.9.20 A0440	有限会社石丸測量社	H28.9.13 H28.12.20
北海道	木古内町 一部	その他	基準点測量	2級	1点	北海道渡島総合振興局 助言 H28.9.27 A0441	北海道キング設計株式 会社	H28.9.15 H29.3.21
北海道	厚真町 一部	その他	基準点測量 基準点測量	2級 3級	1点 1点	北海道胆振総合振興局 助言 H28.9.21 A0442	株式会社山口技研コン サルタント	H28.9.15 H28.12.20
北海道	稚内市 一部	その他	基準点測量	2級	4点	北海道開発局稚内開発建設部 助言 H28.9.23 A0443	株式会社ズコーシャ	H28.9.13 H29.2.17

北海道地方

都道府県名	測量地域	測量目的	測量種別	縮尺・等級	事業量	測量計画機関(助言番号)	測量作業機関	実施時期
北海道	稚内市 一部	その他	基準点測量	2級	1点	北海道開発局稚内開発建設部 助言 H28.9.23 A0444	株式会社農土コンサル	H28.9.13 H28.12.10
北海道	稚内市 一部	その他	基準点測量	2級	2点	北海道開発局稚内開発建設部 助言 H28.9.23 A0445	株式会社アサヒ建設コンサル	H28.9.16 H28.11.30
北海道	別海町 一部	その他	基準点測量	3級	9点	北海道別海町 助言 H28.9.23 A0446	岩浅測量設計有限会社	H28.9.16 H28.11.30
北海道	弟子屈町 一部	その他	基準点測量 基準点測量	2級 3級	3点 6点	北海道開発局釧路開発建設部 助言 H28.9.23 A0447	株式会社ブラテック	H28.9.23 H28.12.19
北海道	大樹町 一部	その他	基準点測量	1級	1点	北海道開発局帯広開発建設部 助言 H28.9.23 A0448	大開技術コンサルタント 株式会社	H28.9.20 H28.10.21
北海道	下川町 一部	その他	基準点測量	2級	1点	北海道開発局旭川開発建設部 助言 H28.9.26 A0449	株式会社アクセスフィールド	H28.9.20 H28.10.24
北海道	更別村 一部	その他	基準点測量	3級	10点	北海道十勝総合振興局 助言 H28.9.27 A0450	株式会社ズコーシャ	H28.8.24 H29.2.20
北海道	北竜町 一部	その他	基準点測量	3級	9点	北海道空知総合振興局 助言 H28.9.27 A0451	株式会社ルーラルエンジニア	H28.10.1 H29.3.31
北海道	石狩市 一部	その他	基準点測量	4級	3点	北海道開発局札幌開発建設部 札幌道路事務所 助言 H28.9.28 A0452	パンフィックコンサルタンツ株式会社	H28.9.26 H29.2.10
北海道	東神楽町 一部	その他	基準点測量	3級	1点	北海道上川総合振興局 助言 H28.9.27 A0453	旭川設計測量株式会社	H28.9.26 H28.12.20
北海道	釧路市 一部	その他	基準点測量	3級	1点	北海道釧路総合振興局 助言 H28.9.27 A0454	株式会社小出コンサル	H28.10.11 H28.11.30
北海道	礼文町 一部	その他	基準点測量	2級	2点	北海道宗谷総合振興局 助言 H28.9.27 A0455	宗谷測量株式会社	H28.9.21 H29.1.27
北海道	別海町 一部	その他	基準点測量	3級	4点	北海道別海町 助言 H28.9.27 A0456	岩浅測量設計有限会社	H28.9.26 H28.11.30
北海道	富良野市 一部	その他	基準点測量	2級	1点	北海道上川総合振興局 助言 H28.9.27 A0457	株式会社構研エンジニアリング	H28.9.26 H29.3.31
北海道	南幌町 一部 江別市 一部	その他	基準点測量	3級	4点	北海道開発局札幌開発建設部 助言 H28.9.30 A0458	株式会社北海道朝日航洋	H28.8.25 H28.11.28
北海道	美瑛町 一部	その他	基準点測量	2級	2点	北海道美瑛町 助言 H28.9.30 A0459	株式会社開発工営社	H28.9.26 H29.1.30
北海道	千歳市 一部 苫小牧市 一部	その他	基準点測量	2級	2点	防衛省北海道防衛局 助言 H28.9.30 A0460	株式会社牧野測量	H28.9.23 H28.10.28
北海道	旭川市 一部	その他	基準点測量	3級	1点	北海道旭川市 助言 H28.9.30 A0461	旭川設計測量株式会社	H28.10.3 H28.11.30
北海道	下川町 一部	その他	基準点測量 基準点測量	2級 3級	2点 1点	北海道開発局旭川開発建設部 助言 H28.9.30 A0462	大成測量設計株式会社	H28.9.28 H28.12.5
北海道	日高町 一部	その他	MMS計測	500	13.4km	北海道日高町 助言 H28.9.30 A0463	株式会社GIS北海道	H28.9.27 H28.11.30
北海道	美瑛市 一部	その他	基準点測量 基準点測量	2級 3級	1点 2点	北海道美瑛市 助言 H28.9.30 A0464	株式会社サッコウ測地	H28.9.29 H28.11.30
北海道	伊達市 一部	その他	基準点測量 基準点測量	2級 3級	6点 7点	北海道胆振総合振興局 助言 H28.10.4 A0465	沼田測量設計株式会社	H28.9.29 H29.3.8
北海道	新十津川町 一部	その他	基準点測量	2級	1点	北海道空知総合振興局 助言 H28.9.30 A0466	株式会社中田測量	H28.9.29 H29.1.30
北海道	愛別町 一部	その他	基準点測量 水準測量	1級 3級	27点 51.1km	北海道開発局旭川開発建設部 助言 H28.10.31 A0467	株式会社ランドプランニング	H28.9.27 H29.3.3
北海道	中川町 一部	その他	基準点測量 基準点測量	1級 3級	1点 20点	北海道上川総合振興局 助言 H28.10.5 A0468	株式会社中神土木設計事務所	H28.9.30 H29.1.20
北海道	釧路市 一部	その他	基準点測量	2級	2点	北海道開発局釧路開発建設部 助言 H28.10.4 A0469	環境コンサルタント株式会社	H28.9.29 H28.12.2
北海道	釧路町 一部	その他	基準点測量	2級	4点	北海道開発局釧路開発建設部 助言 H28.10.4 A0470	有限会社サノ測量設計社	H28.10.3 H28.12.22
北海道	士幌町 一部	その他	基準点測量	2級	1点	北海道開発局帯広開発建設部 助言 H28.10.4 A0471	株式会社ズコーシャ	H28.9.27 H29.2.17
北海道	別海町 一部	その他	基準点測量	2級	4点	北海道開発局釧路開発建設部 助言 H28.10.4 A0472	株式会社農土コンサル	H28.9.22 H29.1.31
北海道	大空町 一部 湧別町 一部 遠軽町 一部 置戸町 一部 訓子府町 一部 津別町 一部 美幌町 一部 紋別市 一部 網走市 一部	その他	MMS計測	500	200km	北海道開発局網走開発建設部 助言 H28.10.5 A0473	株式会社パスコ	H28.10.5 H28.12.19
北海道	札幌市 一部	その他	基準点測量	3級	2点	北海道石狩振興局 助言 H28.10.5 A0474	株式会社ノース技研	H28.10.4 H28.11.30
北海道	上士幌町 一部	その他	基準点測量	3級	1点	北海道十勝総合振興局 助言 H28.10.6 A0475	丸菱測量設計株式会社	H28.10.5 H28.12.20
北海道	せたな町 一部	その他	基準点測量	3級	3点	北海道開発局函館開発建設部 助言 H28.10.13 A0476	アース測量設計株式会社	H28.9.28 H28.12.12
北海道	本別町 一部	その他	基準点測量 基準点測量	2級 3級	1点 1点	北海道十勝総合振興局 助言 H28.10.7 A0477	株式会社若松測量設計	H28.10.6 H28.11.29
北海道	大樹町 一部	その他	基準点測量	2級	2点	北海道十勝総合振興局 助言 H28.10.7 A0478	株式会社開発調査研究所	H28.10.5 H29.3.21
北海道	小樽市 一部	その他	基準点測量 基準点測量 基準点測量	2級 3級 4級	1点 2点 36点	鉄道建設・運輸施設整備支援 機構 助言 H28.10.11 A0479	株式会社ノース技研	H28.10.5 H29.3.10
北海道	豊頃町 一部	その他	基準点測量	3級	1点	北海道十勝総合振興局 助言 H28.10.11 A0480	メルテックコンサルタント 株式会社	H28.10.6 H29.1.20
北海道	美瑛市 一部	その他	基準点測量	1級	1点	北海道開発局札幌開発建設部 岩見沢農業事務所 助言 H28.10.11 A0481	株式会社ズコーシャ	H28.10.3 H28.12.19
北海道	芽室町 一部	その他	写真地図作成(デジタル オルソ) 修正測量	2500 2500	20.8km <sup>2</sup> 20.8km <sup>2</sup>	北海道芽室町 助言 H28.10.13 A0482	株式会社シン技術コンサル	H28.9.29 H29.3.17
北海道	羽幌町 一部	その他	基準点測量	2級	1点	北海道留萌振興局 助言 H28.10.12 A0483	株式会社イズム・グリーン	H28.10.3 H28.12.12
北海道	長沼町 一部	その他	基準点測量	2級	5点	北海道空知総合振興局 助言 H28.10.12 A0484	拓新エンジニア株式会社	H28.10.7 H29.3.21
北海道	大空町 一部	その他	基準点測量 基準点測量	2級 3級	1点 2点	北海道開発局網走開発建設部 助言 H28.10.13 A0485	ランドシステム有限会社	H28.10.17 H28.12.26
北海道	秩父別町 一部	その他	基準点測量	2級	1点	北海道空知総合振興局 助言 H28.10.12 A0486	和光技研株式会社	H28.10.5 H29.3.21
北海道	八雲町 一部	その他	基準点測量	3級	5点	北海道渡島総合振興局 助言 H28.10.12 A0487	北王コンサルタント株式 会社	H28.10.7 H29.2.10
北海道	新ひだか町 一部	その他	基準点測量	3級	1点	北海道日高振興局 助言 H28.10.12 A0488	株式会社細道コンサル タント	H28.10.12 H29.2.28
北海道	当別町 一部	その他	基準点測量	3級	6点	北海道石狩振興局 助言 H28.10.17 A0489	株式会社帝国設計事務所	H28.10.13 H29.3.10

北海道地方

都道府県名	測量地域	測量目的	測量種別	縮尺・等級	事業量	測量計画機関(助言番号)	測量作業機関	実施時期
北海道	旭川市 一部	その他	基準点測量	2級	1点	北海道旭川市 助言 H28.10.17 A0490	有限会社北辰測量	H28.9.21 H28.12.25
北海道	札幌市 一部	その他	基準点測量	2級	5点	北海道札幌市 助言 H28.10.17 A0491	大西測量設計株式会社	H28.10.14 H29.1.4
北海道	小平町 一部	その他	航空レーザ測量	1000	5.2km <sup>2</sup>	北海道留萌振興局 助言 H28.10.18 A0492	北海航測株式会社	H28.10.12 H29.2.20
北海道	東川町 一部	その他	数値撮影(デジタル) 数値図化(同時調整含む) 水準測量	地上画素寸法 13.9cm 1000 簡級	89km <sup>2</sup> 14.5km <sup>2</sup> 4.3km	北海道開発局旭川開発建設部 助言 H28.10.26 A0493	株式会社北海道朝日航洋	H28.10.13 H29.2.10
北海道	礼文町 一部	その他	基準点測量	2級	17点	北海道宗谷総合振興局 助言 H28.10.17 A0494	株式会社畑測量設計	H28.10.14 H29.2.28
北海道	別海町 一部	その他	基準点測量	3級	2点	北海道開発局釧路開発建設部 助言 H28.10.19 A0495	株式会社フロンティア技研	H28.10.14 H29.1.10
北海道	北見市 一部 網走市 一部 佐呂間町 一部 遠軽町 一部 大空町 一部	その他	数値撮影(デジタル) 航空レーザ測量 写真地図作成(デジタルオルソ) MMS計測 同時調整	地上画素寸法 12cm 2500 1000 500 1000	161.88km <sup>2</sup> 34.94km <sup>2</sup> 69km <sup>2</sup> 44km 161.88km <sup>2</sup>	北海道開発局網走開発建設部 助言 H28.10.19 A0496	株式会社バスコ	H28.10.14 H29.2.14
北海道	赤井川村 一部	その他	基準点測量	2級	1点	北海道後志総合振興局 助言 H28.10.20 A0497	有限会社大野測量	H28.10.18 H28.12.20
北海道	厚真町 一部	その他	基準点測量	2級	5点	北海道開発局室蘭開発建設部 助言 H28.10.20 A0498	株式会社フロンティア技研	H28.10.14 H29.3.23
北海道	白老町 一部	その他	基準点測量	3級	1点	北海道胆振総合振興局 助言 H28.10.19 A0499	北海道キング設計株式会社	H28.10.7 H29.3.21
北海道	池田町 一部	その他	基準点測量 水準測量	1級 2級	1点 4.2km	北海道開発局帯広開発建設部 助言 H28.10.25 A0500	東和工研株式会社	H28.10.3 H29.1.27
北海道	浜頓別町 一部	その他	基準点測量	2級	3点	北海道開発局稚内開発建設部 助言 H28.10.25 A0501	富洋設計株式会社	H28.10.14 H29.2.13
北海道	下川町 一部	その他	基準点測量	2級	2点	北海道上川総合振興局 助言 H28.10.25 A0502	藤井測量設計株式会社	H28.10.18 H29.1.20
北海道	厚沢部町 一部	その他	基準点測量	2級	2点	北海道渡島総合振興局 助言 H28.10.25 A0503	株式会社ツカサ技研	H28.10.19 H28.12.20
北海道	今金町 一部	その他	数値図化	1000	7.67km <sup>2</sup>	北海道開発局函館開発建設部 助言 H28.11.21 A0504	株式会社バスコ	H28.11.14 H29.2.24
北海道	佐呂間町 一部	その他	基準点測量	2級	2点	北海道開発局網走開発建設部 助言 H28.10.25 A0505	株式会社北社設計	H28.10.19 H28.12.21
北海道	中川町 一部	その他	基準点測量 基準点測量	1級 3級	1点 17点	北海道上川総合振興局 助言 H28.10.25 A0506	株式会社田西設計コンサル	H28.10.28 H28.12.20
北海道	剣淵町 一部	その他	基準点測量	2級	2点	北海道上川総合振興局 助言 H28.10.25 A0507	株式会社ダイイチプランニング	H28.10.21 H29.1.30
北海道	せたな町 一部	その他	基準点測量 基準点測量	2級 3級	1点 4点	北海道渡島総合振興局 助言 H28.10.25 A0508	株式会社開発調査研究所	H28.10.24 H29.3.21
北海道	根室市 一部	その他	基準点測量	3級	6点	北海道開発局釧路開発建設部 助言 H28.10.28 A0509	株式会社アルト技研	H28.10.18 H29.1.17
北海道	足寄町 一部	その他	基準点測量	3級	12点	北海道十勝総合振興局 助言 H28.10.28 A0510	野外科学株式会社	H28.10.21 H29.2.7
北海道	中札内村 一部	その他	基準点測量	3級	3点	北海道十勝総合振興局 助言 H28.10.28 A0511	株式会社シビテック	H28.10.21 H29.3.21
北海道	別海町 一部	その他	基準点測量 基準点測量	2級 3級	2点 22点	北海道開発局釧路開発建設部 助言 H28.10.28 A0512	サンズインコンサルタン株式会社	H28.10.17 H29.1.24
北海道	南富良野町 一部	その他	数値撮影(デジタル) 航空レーザ測量 写真地図作成(デジタルオルソ)	地上画素寸法 10cm 1000 2500	48km <sup>2</sup> 48km <sup>2</sup> 15.9km <sup>2</sup>	北海道南富良野町 助言 H28.10.26 A0513	北海航測株式会社	H28.9.5 H28.12.28
北海道	様似町 一部	その他	基準点測量 基準点測量	1級 3級	1点 1点	北海道胆振総合振興局 助言 H28.10.26 A0514	日新測量株式会社	H28.10.25 H29.1.10
北海道	上富良野町 一部	その他	基準点測量	2級	3点	北海道上川総合振興局 助言 H28.10.31 A0515	植田測量株式会社	H28.10.25 H29.1.30
北海道	上川町 一部	その他	基準点測量	2級	1点	北海道上川町 助言 H28.10.31 A0516	株式会社ドーコン	H28.9.26 H29.3.31
北海道	礼文町 一部	その他	基準点測量	2級	1点	北海道宗谷総合振興局 助言 H28.11.1 A0517	北辰建設コンサルタント株式会社	H28.10.27 H29.1.30
北海道	士幌町 一部	その他	基準点測量	1級	1点	北海道開発局帯広開発建設部 帯広道路事務所 助言 H28.11.1 A0518	株式会社若松測量設計	H28.10.26 H28.11.25
北海道	鹿追町 一部	その他	基準点測量	2級	1点	北海道十勝総合振興局 助言 H28.11.4 A0519	高橋測量設計株式会社	H28.10.25 H28.11.21
北海道	新得町 一部	その他	基準点測量	3級	3点	北海道開発局帯広開発建設部 帯広道路事務所 助言 H28.10.31 A0520	平田技術コンサルタント株式会社	H28.10.28 H28.12.20
北海道	標茶町 一部	その他	基準点測量	2級	2点	北海道釧路総合振興局 助言 H28.11.1 A0521	株式会社田宮設計事務所	H28.10.27 H29.2.20
北海道	北見市 一部	その他	基準点測量	1級	1点	北海道北見市 助言 H28.11.4 A0522	株式会社山腰測量設計事務所	H28.10.12 H28.12.20
北海道	鹿追町 一部	その他	基準点測量	3級	1点	北海道十勝総合振興局 助言 H28.11.1 A0523	株式会社北信開発コンサルタン	H28.10.24 H28.11.21
北海道	根室市 一部	その他	基準点測量	2級	2点	北海道釧路総合振興局 助言 H28.11.1 A0524	有限会社金子設計事務所	H28.11.8 H28.11.24
北海道	江差町 一部	その他	基準点測量	2級	1点	北海道渡島総合振興局 助言 H28.11.1 A0525	臥牛測量設計株式会社	H28.10.31 H29.2.10
北海道	中川町 一部	その他	基準点測量	3級	1点	北海道開発局旭川開発建設部 助言 H28.11.1 A0526	株式会社富士建設コンサル	H28.11.4 H28.12.15
北海道	旭川市 一部	その他	基準点測量	3級	1点	北海道旭川市 助言 H28.11.1 A0527	株式会社ダイイチプランニング	H28.10.6 H29.1.30
北海道	大樹町 一部	その他	基準点測量 基準点測量	2級 3級	1点 2点	北海道十勝総合振興局 助言 H28.11.4 A0528	株式会社シー・イー・サービス	H28.11.7 H29.3.21
北海道	標茶町 一部	その他	基準点測量	2級	1点	北海道標茶町 助言 H28.11.4 A0529	東邦コンサルタン株式会社	H28.10.31 H29.1.30
北海道	日高町 一部	その他	基準点測量	2級	12点	北海道胆振総合振興局 助言 H28.11.4 A0530	北海道キング設計株式会社	H28.11.10 H28.11.30
北海道	中富良野町 一部	その他	基準点測量 基準点測量	2級 3級	1点 4点	北海道開発局旭川開発建設部 助言 H28.11.4 A0531	株式会社ルーラルエンジニア	H28.10.24 H29.2.15

北海道地方

都道府県名	測量地域	測量目的	測量種別	縮尺・等級	事業量	測量計画機関(助言番号)	測量作業機関	実施時期
北海道	剣淵町 一部	その他	基準点測量	1級	1点	北海道上川総合振興局 助言 H28.11.4 A0532	株式会社北海道水工コンサルタンツ	H28.11.1 H29.3.21
北海道	足寄町 一部	その他	基準点測量 基準点測量	2級 4級	3点 20点	北海道足寄町 助言 H28.11.4 A0533	株式会社高崎	H28.10.11 H29.2.10
北海道	浜頓別町 一部	その他	基準点測量	2級	2点	北海道開発局稚内開発建設部 助言 H28.11.4 A0534	株式会社ストラクシオンサポート	H28.11.1 H29.1.13
北海道	鹿追町 一部 士幌町 一部	その他	基準点測量 基準点測量	2級 3級	2点 1点	北海道開発局帯広開発建設部 助言 H28.11.4 A0535	アラヤ総合設計株式会社	H28.11.1 H28.12.6
北海道	壮瞥町 一部	その他	基準点測量 基準点測量	2級 3級	2点 1点	北海道胆振総合振興局 助言 H28.11.9 A0536	株式会社シー・イー・サービス	H28.9.16 H29.3.21
北海道	本別町 一部	その他	基準点測量	2級	1点	北海道開発局帯広開発建設部 助言 H28.11.8 A0537	北王コンサルタンツ株式会社	H28.11.4 H29.1.16
北海道	別海町 一部	その他	基準点測量 基準点測量	2級 3級	3点 3点	北海道釧路総合振興局 助言 H28.11.10 A0538	株式会社津村測量設計	H28.11.14 H29.3.21
北海道	北見市 一部	その他	基準点測量 基準点測量	2級 3級	1点 1点	北海道北見市 助言 H28.11.10 A0539	株式会社シン技術コンサル	H28.11.8 H29.2.28
北海道	釧路市 一部	その他	基準点測量	2級	2点	北海道釧路総合振興局 助言 H28.11.10 A0540	デザイン設計株式会社	H28.11.7 H29.1.20
北海道	白老町 一部	その他	基準点測量	3級	1点	北海道胆振総合振興局 助言 H28.11.11 A0541	株式会社構研エンジニアリング	H28.11.8 H29.3.21
北海道	仁木町 一部	その他	基準点測量	2級	1点	北海道後志総合振興局 助言 H28.11.15 A0542	メルテックコンサルタント株式会社	H28.11.9 H29.1.20
北海道	南富良野町 一部	その他	基準点測量 基準点測量	2級 3級	2点 1点	北海道開発局旭川開発建設部 助言 H28.11.15 A0543	株式会社協和コンサルタンツ	H28.11.11 H29.1.31
北海道	和寒町 一部	その他	基準点測量	3級	1点	北海道上川総合振興局 助言 H28.11.15 A0544	株式会社構研エンジニアリング	H28.11.9 H29.3.21
北海道	利尻町 一部	その他	基準点測量	2級	2点	北海道宗谷総合振興局 助言 H28.11.15 A0546	株式会社構研エンジニアリング	H28.11.9 H29.3.10
北海道	根室市 一部	その他	基準点測量	2級	3点	北海道開発局釧路開発建設部 助言 H28.11.16 A0547	NTCコンサルタンツ株式会社	H28.11.4 H29.3.15
北海道	枝幸町 一部	その他	基準点測量	2級	2点	北海道宗谷総合振興局 助言 H28.11.16 A0548	株式会社開発調査研究所	H28.11.15 H29.3.21
北海道	岩内町 一部	その他	基準点測量	3級	1点	北海道岩内町 助言 H28.11.16 A0549	株式会社牧野測量	H28.11.1 H28.11.30
北海道	別海町 一部	その他	基準点測量 基準点測量	2級 3級	1点 4点	北海道開発局釧路開発建設部 助言 H28.11.17 A0550	株式会社ズコーシャ	H28.11.10 H29.3.21
北海道	函館市 一部	その他	基準点測量	2級	1点	北海道渡島総合振興局 助言 H28.11.18 A0551	月館測量設計株式会社	H28.11.16 H29.3.21
北海道	余市町 一部	その他	基準点測量	2級	1点	北海道開発局小樽開発建設部 小樽道路事務所 助言 H28.11.21 A0552	北海道道路エンジニアリング株式会社	H28.11.16 H29.3.24
北海道	仁木町 一部	その他	基準点測量	3級	1点	北海道後志総合振興局 助言 H28.11.21 A0553	北王コンサルタンツ株式会社	H28.11.16 H29.3.31
北海道	大空町 一部	その他	基準点測量	3級	1点	北海道オホーツク総合振興局 助言 H28.11.18 A0554	有限会社網走測量設計	H28.11.16 H29.3.10
北海道	陸別町 一部	その他	数値撮影(デジタル) 写真地図作成(デジタル オルソ)	地上画素寸法 12cm 1000	27km <sup>2</sup> 23km <sup>2</sup>	北海道開発局帯広開発建設部 足寄道路事務所 助言 H28.11.18 A0555	株式会社八州	H28.11.15 H29.3.24
北海道	上川町 一部	その他	基準点測量 基準点測量	2級 3級	5点 1点	北海道開発局旭川開発建設部 助言 H28.11.22 A0556	新栄コンサルタンツ株式会社	H28.11.17 H29.2.6
北海道	清水町 一部	その他	基準点測量 基準点測量 水準測量	1級 3級 3級	10点 25点 9km	北海道十勝総合振興局 助言 H28.11.21 A0557	株式会社シン技術コンサル	H28.11.14 H28.11.30
北海道	津別町 一部	その他	基準点測量 数値図化	2級 1000	32点 13km <sup>2</sup>	北海道開発局網走開発建設部 助言 H28.11.24 A0558	株式会社道測テクニクス	H28.11.9 H29.1.31
北海道	上川町 一部	その他	基準点測量 基準点測量	2級 3級	1点 1点	北海道上川総合振興局 助言 H28.11.22 A0559	株式会社ルーラルエンジニア	H28.11.18 H29.1.10
北海道	旭川市 一部	その他	基準点測量 水準測量	2級 2級	1点 1.3km	北海道旭川市 助言 H28.11.22 A0560	株式会社葵開発コンサル	H28.11.17 H28.12.15
北海道	八雲町 一部	その他	基準点測量 基準点測量	1級 3級	3点 5点	北海道渡島総合振興局 助言 H28.11.22 A0561	株式会社シン技術コンサル	H28.11.19 H29.3.21
北海道	雄武町 一部	その他	基準点測量 数値撮影(デジタル) 数値図化	2級 地上画素寸法 13cm 1000	35点 59km <sup>2</sup> 16.3km <sup>2</sup>	北海道開発局網走開発建設部 助言 H28.11.24 A0562	三和航測株式会社	H28.11.16 H29.2.17
北海道	湧別町 一部	その他	基準点測量	3級	2点	北海道オホーツク総合振興局 助言 H28.11.28 A0563	環境コンサルタンツ株式会社	H28.10.24 H29.1.20
北海道	網走市 一部	その他	基準点測量	3級	3点	北海道オホーツク総合振興局 助言 H28.11.28 A0564	大起コンサルタンツ株式会社	H28.10.24 H29.2.10
北海道	清水町 一部	その他	基準点測量 基準点測量	2級 3級	2点 1点	北海道十勝総合振興局 助言 H28.11.28 A0565	日本データサービス株式会社	H28.11.22 H29.3.20
北海道	砂川市 一部	その他	基準点測量 基準点測量	2級 3級	1点 2点	北海道空知総合振興局 助言 H28.11.28 A0566	株式会社牧野測量	H28.11.25 H29.2.10
北海道	芽室町 一部	その他	基準点測量	2級	2点	北海道十勝総合振興局 助言 H28.11.28 A0567	株式会社開発調査研究所	H28.11.23 H29.1.30
北海道	室蘭市 一部	その他	数値撮影(デジタル) 同時調整 写真地図作成(デジタル オルソ)	地上画素寸法 12cm 1000 1000	80.88km <sup>2</sup> 80.88km <sup>2</sup> 80.88km <sup>2</sup>	北海道室蘭市 助言 H28.11.29 A0568	株式会社シン技術コンサル	H28.11.8 H29.3.31
北海道	函館市 一部	その他	基準点測量 基準点測量	2級 3級	1点 3点	北海道渡島総合振興局 助言 H28.11.29 A0569	臥牛測量設計株式会社	H28.11.25 H29.2.10
北海道	紋別市 一部	その他	基準点測量	1級	1点	北海道オホーツク総合振興局 助言 H28.12.2 A0570	株式会社シビテック	H28.11.16 H29.3.21
北海道	和寒町 一部	その他	基準点測量 基準点測量	2級 3級	1点 2点	北海道上川総合振興局 助言 H28.12.2 A0571	やまざきコンサルタンツ株式会社	H28.11.24 H29.3.10
北海道	標茶町 一部	その他	基準点測量 基準点測量	2級 3級	2点 1点	北海道開発局釧路開発建設部 助言 H28.12.6 A0572	株式会社小出コンサルタンツ	H28.11.30 H29.1.18
北海道	歌志内市 一部	その他	基準点測量	3級	2点	北海道空知総合振興局 助言 H28.12.7 A0573	協立測量設計株式会社	H28.12.3 H29.2.20
北海道	滝川市 一部	その他	基準点測量	3級	4点	北海道空知総合振興局 助言 H28.12.7 A0574	明和測量工業株式会社	H28.12.3 H29.3.10
北海道	安平町 一部	その他	基準点測量	2級	5点	北海道胆振総合振興局 助言 H28.12.12 A0575	新和測量株式会社	H28.11.18 H29.3.30
北海道	芦別市 一部	その他	基準点測量	2級	2点	北海道空知総合振興局 助言 H28.12.12 A0576	株式会社ケーエッチアイ札幌一般測量	H28.12.8 H29.3.10
北海道	赤平市 一部	その他	基準点測量 基準点測量	2級 3級	1点 1点	北海道空知総合振興局 助言 H28.12.12 A0577	株式会社三洋コンサルタンツ	H28.12.9 H29.3.10

北海道地方

都道府県名	測量地域	測量目的	測量種別	縮尺・等級	事業量	測量計画機関(助言番号)	測量作業機関	実施時期
北海道	音更町 一部	その他	基準点測量 基準点測量	2級 3級	2点 2点	北海道十勝総合振興局 助言 H28.12.14 A0578	新和測量株式会社	H28.11.30 H29.2.20
北海道	今金町 一部	その他	基準点測量	3級	1点	北海道開発局函館開発建設部 助言 H28.12.14 A0579	株式会社農土コンサル	H28.12.5 H29.1.31
北海道	室蘭市 一部	その他	基準点測量	3級	2点	北海道胆振総合振興局 助言 H28.12.19 A0580	株式会社伊藤測量事務所	H28.12.13 H29.3.10
北海道	美瑛町 一部	その他	基準点測量	2級	1点	北海道上川総合振興局 助言 H28.12.16 A0581	やまぎきコンサルタント株式会社	H28.12.12 H29.3.21
北海道	千歳市 一部	その他	基準点測量 基準点測量	2級 4級	2点 2点	防衛省北海道防衛局 助言 H28.12.16 A0582	株式会社牧野測量	H28.12.14 H29.3.21
北海道	佐呂間町 一部	その他	基準点測量 基準点測量	2級 3級	1点 2点	北海道オホーツク総合振興局 助言 H28.12.19 A0583	株式会社開発調査研究所	H28.12.15 H29.3.21
北海道	安平町 一部	その他	基準点測量 水準測量	2級 3級	7点 13.8km	北海道胆振総合振興局 助言 H28.12.20 A0584	株式会社開発調査研究所	H28.12.12 H29.3.30
北海道	安平町 一部 苫小牧市 一部	その他	基準点測量	2級	5点	北海道胆振総合振興局 助言 H28.12.20 A0585	株式会社胆振	H28.12.12 H29.3.21
北海道	札幌市 一部	その他	基準点測量	3級	2点	法務省札幌法務局 助言 H28.12.21 A0586	株式会社仲村	H28.12.20 H29.2.28
北海道	社管町 一部	その他	基準点測量	2級	3点	北海道胆振総合振興局 助言 H28.12.21 A0587	北海道土木設計株式会社	H28.12.12 H29.3.10
北海道	浦河町 一部	その他	基準点測量	1級	1点	北海道胆振総合振興局 助言 H28.12.21 A0588	昭和測量設計株式会社	H28.12.20 H29.2.20
北海道	安平町 一部	その他	基準点測量	2級	1点	北海道胆振総合振興局 助言 H28.12.22 A0589	和光技研株式会社	H28.11.11 H29.3.21
北海道	士別市 一部	その他	基準点測量	3級	1点	北海道上川総合振興局 助言 H28.12.27 A0590	北海道キング設計株式会社	H28.12.21 H29.3.21
北海道	剣淵町 一部	その他	基準点測量	3級	1点	北海道上川総合振興局 助言 H28.12.27 A0591	株式会社シン技術コンサル	H28.12.21 H29.3.21
北海道	室蘭市 一部	その他	基準点測量	2級	1点	北海道開発局室蘭開発建設部 助言 H28.12.26 A0592	道建コンサルタント株式会社	H28.12.15 H29.1.31
北海道	苫小牧市 一部	その他	基準点測量 基準点測量 基準点測量	1級 2級 3級	2点 20点 5点	北海道胆振総合振興局 助言 H28.12.27 A0593	株式会社タナココンサル タント	H28.12.20 H29.3.30
北海道	苫小牧市 一部	その他	基準点測量	2級	3点	北海道胆振総合振興局 助言 H28.12.27 A0594	株式会社山口技研コンサル タント	H28.12.21 H29.3.30
北海道	苫小牧市 一部	その他	基準点測量	2級	4点	北海道胆振総合振興局 助言 H28.12.27 A0595	シバタ技術コンサルタン ツ株式会社	H28.12.21 H29.3.24
北海道	白老町 一部	その他	基準点測量	3級	1点	北海道胆振総合振興局 助言 H29.1.4 A0596	株式会社伸栄コンサル	H28.12.26 H29.3.10
北海道	室蘭市 一部	その他	基準点測量	3級	2点	北海道胆振総合振興局 助言 H29.1.10 A0597	沼田測量設計株式会社	H29.1.6 H29.3.10
北海道	知内町 一部	その他	基準点測量	2級	2点	北海道知内町 助言 H29.1.12 A0598	協友測量設計株式会社	H29.1.12 H29.3.30
北海道	せたな町 一部	その他	基準点測量	2級	22点	北海道渡島総合振興局 助言 H29.1.16 A0599	協友測量設計株式会社	H29.1.12 H29.3.10
北海道	帯広市 一部 音更町 一部 土幌町 一部 新得町 一部 清水町 一部 芽室町 一部 中札内村 一部 幕別町 一部 池田町 一部 豊頃町 一部 浦幌町 一部	その他	航空レーザ測 量	1000	499km <sup>2</sup>	北海道開発局帯広開発建設部 助言 H29.1.19 A0600	国際航業株式会社	H28.9.26 H29.3.22
北海道	幕別町 一部	その他	写真地図作 成(デジタル オルソ) 数値図化	2500 2500	56.4km <sup>2</sup> 56.4km <sup>2</sup>	北海道幕別町 助言 H29.1.24 A0601	株式会社シン技術コンサル	H29.1.24 H29.3.10
北海道	江別市 一部	その他	基準点測量	2級	2点	北海道空知総合振興局 助言 H29.2.8 A0602	株式会社シビテック	H29.1.31 H29.3.21
北海道	札幌市 一部	その他	航空レーザ測 量	1000	2.7km <sup>2</sup>	北海道開発局札幌開発建設部 豊平川ダム統合管理事務所 助言 H29.2.8 A0603	株式会社北海道朝日航 洋	H28.10.3 H29.3.3
北海道	上川町 一部	その他	基準点測量	2級	3点	北海道上川総合振興局 助言 H29.2.8 A0604	株式会社三共コンサル タント	H29.2.6 H29.3.17
北海道	函館市 一部	その他	基準点測量 基準点測量	2級 3級	3点 2点	北海道渡島総合振興局 助言 H29.2.13 A0605	日本データサービス株 式会社	H29.2.8 H29.3.21
北海道	新ひだか町 一部	その他	基準点測量	2級	4点	北海道胆振総合振興局 助言 H29.2.13 A0606	新和測量株式会社	H29.2.10 H29.3.30
北海道	日高町 一部	その他	基準点測量	3級	7点	北海道日高町 助言 H29.3.3 A0607	株式会社アイネス	H29.2.10 H29.3.10
北海道	清水町 一部	その他	基準点測量	2級	4点	北海道十勝総合振興局 助言 H29.3.6 A0608	国土防災技術北海道株 式会社	H29.2.27 H29.3.21
北海道	上ノ国町 一部	その他	基準点測量 基準点測量	2級 3級	1点 2点	北海道渡島総合振興局 助言 H29.3.7 A0609	株式会社薄田測量設計 事務所	H29.3.3 H29.3.30
北海道	苫小牧市 一部	その他	基準点測量	3級	4点	北海道苫小牧市 助言 H29.3.13 A0610	株式会社ドーコン	H29.3.7 H29.3.30
北海道	上川町 一部 美瑛町 一部	その他	基準点測量 基準点測量	2級 3級	6点 7点	北海道上川総合振興局 助言 H29.3.14 A0611	和光技研株式会社	H28.10.28 H29.3.30
北海道	函館市 一部	その他	基準点測量 基準点測量	2級 3級	1点 2点	北海道渡島総合振興局 助言 H29.3.21 A0612	株式会社ドーコン	H29.3.13 H29.3.29



東北地方

都道府県名	測量地域	測量目的	測量種別	縮尺・等級	事業量	測量計画機関(助言番号)	測量作業機関	実施時期
青森県	むつ市 一部	固定資産	数値撮影(デジタル) 同時調整 写真地図作成(デジタル オルソ)	地上画素寸法 12cm 1000 1000	200km <sup>2</sup> 200km <sup>2</sup> 200km <sup>2</sup>	青森県むつ市 助言 H28.5.11 B0015	アジア航測株式会社	H28.4.28 H28.10.31
青森県	五戸町 全域	固定資産	数値撮影(デジタル) 同時調整 写真地図作成(デジタル オルソ)	地上画素寸法 16cm 1000 1000	247.19km <sup>2</sup> 247.19km <sup>2</sup> 177.7km <sup>2</sup>	青森県五戸町 助言 H28.5.24 B0026	株式会社パスコ	H28.5.23 H29.3.31
青森県	八戸市 一部	基準点管理	復旧測量(基準点) 復旧測量(基準点) 復旧測量(基準点)	座標・標高補正2級 座標・標高補正3級 座標・標高補正4級	4点 11点 143点	青森県八戸市 助言 H28.5.25 B0027	エイト技術株式会社	H28.6.1 H29.3.31
青森県	青森市 一部	その他	復旧測量(基準点) 復旧測量(水準)	改測2級 改測1級	5点 9km	国土交通省東北地方整備局青森港湾事務所 助言 H28.7.6 B0069	東北測量株式会社	H28.6.10 H28.8.19
青森県	深浦町 一部	その他	水準測量	1級	2km	気象庁青森地方気象台 助言 H28.7.6 B0070	秀和設計コンサルタント株式会社	H28.6.25 H28.11.30
青森県	青森市 一部	地盤変動調査	水準測量 水準測量	1級 2級	54.842km 42.38km	青森県青森市 助言 H28.7.14 B0077	東北測量株式会社	H28.9.1 H29.2.28
青森県	青森市 一部	総合計画	数値撮影(デジタル) 同時調整	地上画素寸法 16cm 1000	387.18km <sup>2</sup> 387.18km <sup>2</sup>	青森県青森市 助言 H28.7.28 B0096	株式会社パスコ	H28.6.3 H29.3.31
青森県	六ヶ所村 一部	固定資産	数値撮影(デジタル) 同時調整 写真地図作成(デジタル オルソ)	地上画素寸法 16cm 1000 1000	371.61km <sup>2</sup> 371.61km <sup>2</sup> 262.66km <sup>2</sup>	青森県六ヶ所村 助言 H28.8.2 B0100	株式会社パスコ	H28.7.26 H29.3.24
青森県	青森市 一部	ダム計画	復旧測量(基準点) 復旧測量(基準点) 復旧測量(基準点) 基準点測量	座標・標高補正1級 座標・標高補正2級 座標・標高補正3級 3級	6点 9点 15点 4点	青森県東青地域県民局 助言 H28.8.2 B0104	株式会社大成コンサル	H28.8.8 H29.3.24
青森県	六戸町 全域	固定資産	数値撮影(デジタル) 同時調整 写真地図作成(デジタル オルソ)	地上画素寸法 12cm 1000 1000	83.89km <sup>2</sup> 83.39km <sup>2</sup> 83.39km <sup>2</sup>	青森県六戸町 助言 H28.8.10 B0122	アジア航測株式会社	H28.7.5 H29.1.31
青森県	三沢市 全域	固定資産	数値撮影(デジタル) 同時調整 写真地図作成(デジタル オルソ)	地上画素寸法 12cm 1000 1000	119.87km <sup>2</sup> 119.87km <sup>2</sup> 119.87km <sup>2</sup>	青森県三沢市 助言 H28.8.10 B0123	アジア航測株式会社	H28.7.21 H29.3.31
青森県	八戸市 全域	総合計画	数値撮影(デジタル) 数値撮影(デジタル) 同時調整 同時調整 写真地図作成(デジタル オルソ) 写真地図作成(デジタル オルソ)	地上画素寸法 8cm 地上画素寸法 16cm 500 1000 500 1000	116.35km <sup>2</sup> 188.75km <sup>2</sup> 116.35km <sup>2</sup> 188.75km <sup>2</sup> 116.35km <sup>2</sup> 188.75km <sup>2</sup>	青森県八戸市 助言 H28.8.29 B0139	株式会社パスコ	H28.8.18 H29.3.31
青森県	おいらせ町 全域	固定資産	数値撮影(デジタル) 写真地図作成(デジタル オルソ)	地上画素寸法 12cm 1000	71.96km <sup>2</sup> 71.96km <sup>2</sup>	青森県おいらせ町 助言 H28.9.13 B0161	アジア航測株式会社	H28.8.24 H29.1.31
青森県	田子町 一部	固定資産	数値撮影(デジタル) 同時調整 写真地図作成(デジタル オルソ)	地上画素寸法 14.5cm 1000 1000	24.09km <sup>2</sup> 24.09km <sup>2</sup> 24.09km <sup>2</sup>	青森県田子町 助言 H28.9.27 B0175	株式会社北日本朝日航洋	H28.9.14 H29.2.28
青森県	階上町 全域	総合計画	数値撮影(デジタル) 同時調整 写真地図作成(デジタル オルソ)	地上画素寸法 16cm 1000 1000	93.8km <sup>2</sup> 93.8km <sup>2</sup> 93.8km <sup>2</sup>	青森県階上町 助言 H28.10.4 B0182	株式会社パスコ	H28.9.27 H29.3.24
青森県	南部町 全域	総合計画	数値撮影(デジタル) 同時調整 写真地図作成(デジタル オルソ)	地上画素寸法 16cm 1000 1000	153.15km <sup>2</sup> 153.15km <sup>2</sup> 153.15km <sup>2</sup>	青森県南部町 助言 H28.10.4 B0183	株式会社パスコ	H28.9.15 H29.3.15
青森県	弘前市 一部	固定資産	数値撮影(デジタル) 同時調整 写真地図作成(デジタル オルソ)	地上画素寸法 12cm 1000 1000	371.42km <sup>2</sup> 371.42km <sup>2</sup> 371.42km <sup>2</sup>	青森県弘前市 助言 H28.10.12 B0194	アジア航測株式会社	H28.9.24 H29.3.15
青森県	青森市 一部	道路管理	基準点測量 基準点測量	3級 4級	1点 165点	青森県青森市 助言 H28.10.14 B0196	株式会社しんとう計測	H28.9.21 H29.3.20
青森県	中泊町 一部	河川管理	基準点測量	3級	123点	東北地方整備局青森河川国道事務所 助言 H28.10.14 B0201	東信技術株式会社	H28.8.30 H29.1.31

東北地方

都道府県名	測量地域	測量目的	測量種別	縮尺・等級	事業量	測量計画機関(助言番号)	測量作業機関	実施時期
青森県	鶴田町 一部 板柳町 一部	河川管理	基準点測量	3級	107点	東北地方整備局青森河川国道事務所 助言 H28.10.14 B0202	株式会社キタコン	H28.9.7 H29.1.31
青森県	七戸町 一部	都市計画	基準点測量 基準点測量 現地測量(数値地形図作成)	3級 4級 500	1点 29点 0.08km <sup>2</sup>	青森県七戸町 助言 H28.10.18 B0206	株式会社みちのく計画	H28.10.1 H29.3.24
青森県	八戸市 一部	その他	基準点測量	4級	275点	法務省青森地方方法務局長 助言 H28.10.18 B0212	土地家屋調査士法人 たいよう総合事務所	H28.10.3 H29.2.28
青森県	八戸市 一部	その他	基準点測量	3級	40点	東北地方整備局青森河川国道事務所 助言 H28.11.30 B0298	エイト技術株式会社	H28.8.31 H29.1.31
青森県	南部町 一部	道路計画	基準点測量	3級	2点	東北地方整備局青森河川国道事務所 助言 H28.12.12 B0309	大日本コンサルタント株式会社	H28.12.7 H28.12.22
青森県	青森市 一部	道路台帳	MMS計測 数値図化	500 500	33.2km 0.26km <sup>2</sup>	東北地方整備局青森河川国道事務所 助言 H29.1.4 B0327	株式会社ダイワ技術サービス	H28.9.13 H29.2.28
岩手県	軽米町 一部	土地改良	基準点測量 水準測量	2級 3級	2点 5km 2点	岩手県東北広域振興局 助言 H28.4.27 B0009	北東北設計㈱	H28.4.25 H28.6.30
岩手県	花巻市 一部	固定資産	数値撮影(デジタル) 同時調整 写真地図作成(デジタルオルソ)	地上画素寸法 12.5cm 1000 1000	890km <sup>2</sup> 890km <sup>2</sup> 760.8km <sup>2</sup>	岩手県花巻市 助言 H28.4.28 B0011	アジア航測株式会社	H28.4.14 H28.11.30
岩手県	盛岡市 一部	基準点管理	基準点測量	2級	1点	岩手県盛岡市 助言 H28.5.10 B0012	昭和株式会社	H28.4.28 H28.6.30
岩手県	矢巾町 全域	固定資産	数値撮影(デジタル) 同時調整 写真地図作成(デジタルオルソ)	地上画素寸法 16cm 1000 1000	124.63km <sup>2</sup> 124.63km <sup>2</sup> 67.28km <sup>2</sup>	岩手県矢巾町 助言 H28.5.16 B0022	株式会社パスコ	H28.4.27 H29.3.24
岩手県	野田村 一部	土地区画整理	基準点測量 基準点測量	3級 4級	7点 54点	岩手県野田村 助言 H28.6.6 B0033	株式会社オオバ	H28.5.26 H29.3.17
岩手県	平泉町 全域	固定資産	数値撮影(デジタル) 同時調整 写真地図作成(デジタルオルソ)	地上画素寸法 16cm 1000 1000	74.32km <sup>2</sup> 74.32km <sup>2</sup> 74.32km <sup>2</sup>	岩手県平泉町 助言 H28.6.7 B0036	株式会社北日本朝日航洋	H28.5.25 H28.11.30
岩手県	大槌町 一部	その他	基準点測量 基準点測量	3級 4級	1点 29点	岩手県大槌町 助言 H28.6.7 B0037	株式会社 土木技研	H28.6.15 H29.1.31
岩手県	遠野市 一部	土地区画整理	基準点測量 基準点測量	3級 4級	8点 90点	岩手県遠野市 助言 H28.6.17 B0048	東日本総合計画株式会社	H28.6.15 H29.3.31
岩手県	一関市 一部	土地改良	基準点測量	2級	14点	岩手県南広域振興局 助言 H28.6.20 B0049	株式会社 土木技研	H28.6.20 H29.1.31
岩手県	大槌町 一部	土地区画整理	基準点測量	4級	41点	岩手県大槌町 助言 H28.6.24 B0057	日本測地設計株式会社	H28.4.12 H29.3.17
岩手県	遠野市 一部	砂防計画	基準点測量 基準点測量	2級 4級	2点 0.3km <sup>2</sup>	岩手県南広域振興局 助言 H28.7.6 B0068	国土防災技術株式会社 東日本測量設計株式会社	H28.2.10 H28.8.9
岩手県	陸前高田市 全域	固定資産	数値撮影(デジタル) 同時調整 写真地図作成(デジタルオルソ)	地上画素寸法 16cm 1000 1000	232.29km <sup>2</sup> 232.29km <sup>2</sup> 232.29km <sup>2</sup>	岩手県陸前高田市 助言 H28.7.25 B0091	株式会社パスコ	H28.7.4 H29.3.31
岩手県	二戸市 一部	道路計画	数値図化	1000	1.6km <sup>2</sup>	岩手県東北広域振興局 助言 H28.7.26 B0092	株式会社東開技術	H28.7.12 H28.10.17
岩手県	矢巾町 一部	道路計画	基準点測量 水準測量	2級 3級	4点 3.4km	岩手県矢巾町 助言 H28.7.27 B0094	株式会社吉田測量設計	H28.4.20 H29.3.20
岩手県	一関市 一部	土地改良	基準点測量	2級	3点	岩手県南広域振興局 助言 H28.8.23 B0128	株式会社藤森測量設計	H28.8.17 H28.12.15
岩手県	北上市 全域	固定資産	数値撮影(デジタル) 同時調整 写真地図作成(デジタルオルソ)	地上画素寸法 20cm 2500 2500	262.99km <sup>2</sup> 262.99km <sup>2</sup> 262.99km <sup>2</sup>	岩手県北上市 助言 H28.8.29 B0140	株式会社パスコ	H28.7.21 H29.3.10
岩手県	紫波町 一部	都市計画	修正測量	2500	16km <sup>2</sup>	岩手県紫波町 助言 H28.8.29 B0141	株式会社タックエンジニアリング	H28.8.2 H29.1.13
岩手県	八幡平市 一部	土地改良	基準点測量	2級	5点	岩手県盛岡広域振興局 助言 H28.9.2 B0152	株式会社東開技術	H28.7.5 H28.11.30
岩手県	陸前高田市 一部	土地区画整理	基準点測量 基準点測量	3級 4級	3点 60点	岩手県陸前高田市 助言 H28.9.6 B0156	東日本総合計画株式会社 玉野総合コンサルタント株式会社	H28.7.1 H29.3.31
岩手県	一関市 一部	土地改良	基準点測量 数値図化	2級 1000	12点 2.84km <sup>2</sup>	岩手県 助言 H28.9.16 B0166	株式会社岩手開発測量設計	H28.9.6 H29.1.20
岩手県	滝沢市 一部	土地改良	基準点測量	2級	7点	農林水産省東北農政局和賀中部農業水利事業所 助言 H28.10.14 B0199	内外エンジニアリング株式会社	H28.8.30 H29.2.28
岩手県	釜石市 一部	土地区画整理	基準点測量 基準点測量	3級 4級	7点 70点	岩手県釜石市 助言 H28.10.14 B0200	株式会社新日	H28.10.10 H29.8.31
岩手県	岩泉町 一部	道路計画	数値図化	1000	0.98km <sup>2</sup>	岩手県沿岸広域振興局土木部 岩泉土木センター 助言 H28.10.21 B0226	株式会社藤森測量設計	H28.7.28 H29.3.31
岩手県	矢巾町 一部	河川管理	基準点測量	2級	2点	岩手県矢巾町 助言 H28.10.31 B0245	株式会社北日本朝日航洋	H28.9.7 H28.11.30
岩手県	住田町 一部	土地改良	基準点測量	2級	2点	岩手県沿岸広域振興局 助言 H28.11.14 B0269	株式会社藤森測量設計	H28.9.1 H29.1.31
岩手県	大船渡市 一部	その他	基準点測量 基準点測量	3級 4級	9点 214点	法務省盛岡地方方法務局長 助言 H28.11.14 B0270	慶長測量設計株式会社	H28.8.1 H29.12.22
岩手県	陸前高田市 一部	その他	航空レーザ測量	1000	1.1km <sup>2</sup>	岩手県沿岸広域振興局 助言 H28.11.16 B0273	アジア航測株式会社	H28.10.20 H29.2.6
岩手県	一関市 一部	土地改良	基準点測量	2級	10点	岩手県南広域振興局 助言 H28.11.18 B0275	株式会社藤森測量設計	H28.11.24 H29.3.10

東北地方

都道府県名	測量地域	測量目的	測量種別	縮尺・等級	事業量	測量計画機関(助言番号)	測量作業機関	実施時期
岩手県	洋野町 全域 普代村 全域	野田村 全域 久慈市 全域	その他	数値撮影(デジタル) 地上画素寸法 12cm	48.6km <sup>2</sup>	岩手県 助言 H28.11.24 B0278	国際航業株式会社	H28.9.1 H29.3.31
岩手県	釜石市 一部		河川管理	数値図化(同時調整含む) 地上画素寸法 20cm	46.937km <sup>2</sup>	岩手県沿岸広域振興局 助言 H28.11.24 B0279	株式会社北日本朝日航洋	H28.10.1 H29.3.20
岩手県	久慈市 一部		道路計画	基準点測量	3級 5点	岩手県北広域振興局 助言 H28.11.25 B0284	日鉄鉱コンサルタン株式会社	H28.9.14 H29.3.15
岩手県	盛岡市 一部 北上市 一部 奥州市 一部 矢巾町 一部 平泉町 一部	花巻市 一部 一関市 一部 紫波町 一部 金ヶ崎町 一部	河川計画	数値撮影(デジタル) 同時調整 地上画素寸法 19cm 1000	867km <sup>2</sup> 867km <sup>2</sup>	東北地方整備局岩手河川国道事務所 助言 H28.11.28 B0285	株式会社タクエンジ アリング アジア航測株式会社	H28.11.12 H29.3.15
岩手県	盛岡市 一部		その他	基準点測量	4級 267点	法務省盛岡地方法務局 助言 H28.11.28 B0288	株式会社L&H	H28.11.16 H29.1.22
岩手県	北上市 一部		その他	復旧測量(基準点) 基準点測量	改測3級 3級 7点 3点	東北地方整備局岩手河川国道事務所 助言 H28.11.28 B0289	株式会社一測設計	H28.9.30 H29.2.28
岩手県	盛岡市 一部 山田町 全域 田野畑村 全域	宮古市 一部 岩泉町 一部	その他	数値撮影(デジタル) 航空レーザ測量 地上画素寸法 20cm 1000	2497.3km <sup>2</sup> 67.3km <sup>2</sup>	岩手県 助言 H28.11.28 B0290	アジア航測株式会社	H28.9.12 H29.3.31
岩手県	奥州市 一部		土地改良	基準点測量 数値図化 数値図化	2級 1000 2500 3.3km <sup>2</sup> 1.18km <sup>2</sup>	岩手県南広域振興局 助言 H28.12.13 B0293	株式会社タクエンジ アリング	H28.11.1 H29.3.10
岩手県	奥州市 一部		土地改良	基準点測量 数値図化 数値図化	2級 1000 2500 36点 9.48km <sup>2</sup> 2.8km <sup>2</sup>	岩手県南広域振興局 助言 H28.12.2 B0294	株式会社岩手開発測量設計	H28.10.28 H29.3.10
岩手県	滝沢市 一部		土地改良	基準点測量 水準測量	2級 3級 5点 11.6km	岩手県盛岡広域振興局 助言 H28.12.5 B0299	株式会社東開技術	H28.9.9 H29.1.30
岩手県	宮古市 一部 大槌町 全域	釜石市 全域	その他	数値撮影(デジタル) 地上画素寸法 20cm	661.4km <sup>2</sup>	岩手県 助言 H28.12.2 B0301	株式会社北日本朝日航洋	H28.9.12 H29.3.31
岩手県	一関市 一部		土地改良	基準点測量	2級 2点	岩手県南広域振興局 助言 H28.12.6 B0302	興国設計株式会社	H28.12.5 H29.3.15
岩手県	一関市 一部		土地改良	基準点測量	2級 3点	岩手県南広域振興局 助言 H28.12.6 B0303	株式会社藤森測量設計	H28.12.5 H29.3.15
岩手県	一関市 一部		土地改良	基準点測量	2級 2点	岩手県南広域振興局 助言 H28.12.6 B0304	株式会社菊池技研コンサルタン	H28.12.5 H29.3.15
岩手県	盛岡市 一部		基準点管理	基準点測量 基準点測量	2級 3級 1点 2点	東北地方整備局岩手河川国道事務所盛岡西国道維持出張所 助言 H28.12.12 B0308	株式会社田中測量設計	H28.12.30 H29.3.30
岩手県	奥州市 一部		道路管理	基準点測量 基準点測量 基準点測量	2級 3級 4級 7点 3点 66点	東北地方整備局岩手河川国道事務所 助言 H28.12.19 B0319	新和設計・サト一技建設設計共同体	H28.10.25 H29.3.24
岩手県	大槌町 一部 大槌渡市 一部	釜石市 一部 宮古市 一部	道路台帳	基準点測量 MMS計測	2級 500 4点 8.8km	東北地方整備局三陸国道事務所 助言 H28.12.21 B0323	株式会社ダイワ技術サービス	H28.9.17 H29.3.17
岩手県	平泉町 一部	一関市 一部	河川管理	基準点測量	2級 15点	東北地方整備局岩手河川国道事務所 助言 H28.12.22 B0325	株式会社吉田測量設計	H28.10.15 H29.3.15
岩手県	一関市 一部		土地改良	基準点測量 基準点測量 現地測量(数値地形図作成)	2級 4級 500 15点 0.02km <sup>2</sup>	岩手県南広域振興局 助言 H29.1.4 B0330	株式会社東開技術	H28.12.26 H29.3.17
岩手県	二戸市 全域		固定資産	数値撮影(デジタル) 同時調整 写真地図作成(デジタルオルソ)	地上画素寸法 16cm 1000 1000 420.42km <sup>2</sup> 420.42km <sup>2</sup> 420.42km <sup>2</sup>	岩手県二戸市 助言 H29.1.6 B0332	株式会社パスコ	H28.10.1 H29.1.31
岩手県	二戸市 一部		土地改良	基準点測量 水準測量	2級 3級 16点 2点	岩手県北広域振興局 助言 H29.1.6 B0333	株式会社スズマ測量設計	H29.1.10 H29.9.29
岩手県	矢巾町 一部		土地区画整理	基準点測量	4級 16点	岩手県矢巾町 助言 H29.1.17 B0338	株式会社タクエンジ アリング	H29.1.10 H29.3.20
岩手県	一戸町 全域		総合計画	数値撮影(デジタル) 同時調整 写真地図作成(デジタルオルソ)	地上画素寸法 16cm 1000 1000 300.03km <sup>2</sup> 300.03km <sup>2</sup> 300.03km <sup>2</sup>	岩手県一戸町 助言 H29.1.17 B0339	株式会社パスコ	H28.10.15 H29.3.31
岩手県	大槌町 一部	釜石市 一部	河川計画	航空レーザ測量	500 17km <sup>2</sup>	岩手県沿岸広域振興局 助言 H29.1.19 B0345	株式会社北日本朝日航洋	H28.12.2 H29.12.22
岩手県	野田村 一部		砂防計画	数値図化 写真地図作成(デジタルオルソ)	2500 2500 4.77km <sup>2</sup> 9.7km <sup>2</sup>	岩手県北広域振興局 助言 H29.1.26 B0351	アジア航測株式会社	H28.6.28 H29.3.20
岩手県	一戸町 一部 二戸市 一部	岩手町 一部 盛岡市 一部	道路台帳	基準点測量 基準点測量 数値撮影(デジタル) MMS計測 数値図化(同時調整含む)	2級 3級 地上画素寸法 7cm 500 500 7点 4点 20.98km <sup>2</sup> 6.265km <sup>2</sup> 0.6km <sup>2</sup>	東北地方整備局岩手河川国道事務所 助言 H29.2.1 B0359	国際航業株式会社	H28.10.26 H29.3.24
岩手県	二戸市 一部		砂防計画	修正測量	2500 1.35km <sup>2</sup>	岩手県北広域振興局 助言 H29.2.1 B0360	サンコーコンサルタン株式会社	H28.12.1 H29.3.15
岩手県	花巻市 一部		土地改良	基準点測量	2級 8点	岩手県南広域振興局農政部 北上農村整備センター 助言 H29.2.6 B0362	株式会社藤森測量設計	H28.10.5 H29.3.21
岩手県	盛岡市 一部	滝沢市 一部	その他	航空レーザ測量	1000 7.3km <sup>2</sup>	東北地方整備局北上川ダム統合管理事務所 助言 H29.2.20 B0369	国際航業株式会社	H28.9.30 H29.2.28
岩手県	一関市 全域		固定資産	数値撮影(デジタル) 同時調整 写真地図作成(デジタルオルソ)	地上画素寸法 12cm 1000 1000 1256.42km <sup>2</sup> 1256.42km <sup>2</sup> 1256.42km <sup>2</sup>	岩手県一関市 助言 H29.2.22 B0373	株式会社パスコ	H28.8.29 H29.3.28
岩手県	陸前高田市 一部		道路計画	基準点測量	3級 19点	岩手県陸前高田市 助言 H29.3.10 B0380	株式会社復建技術コンサルタン	H29.2.20 H29.3.31

東北地方

都道府県名	測量地域	測量目的	測量種別	縮尺・等級	事業量	測量計画機関(助言番号)	測量作業機関	実施時期	
岩手県	大槌町 一部	土地区画整理	基準点測量	4級	31点	岩手県大槌町 助言 H29.3.17 B0381	株式会社双葉	H28.6.15 H30.2.15	
岩手県	山田町 一部	都市計画	基準点測量 水準測量	3級 3級	3点 4.2km	岩手県山田町 助言 H29.3.24 B0382	株式会社大洋画地	H28.4.26 H29.5.31	
宮城県	仙台市 一部	基準点管理	復旧測量(基準点)	3級	5点	仙台市茂産土地区画整理組合 助言 H28.4.15 B0001	株式会社中村設計	H28.4.20 H30.10.31	
宮城県	色麻町 一部	固定資産	数値撮影(デジタル) 同時調整 写真地図作成(デジタルオルソ)	地上画素寸法 20cm 2500 2500	75.7km <sup>2</sup> 75.7km <sup>2</sup> 75.7km <sup>2</sup>	宮城県色麻町 助言 H28.4.21 B0006	株式会社パスコ	H28.4.14 H28.9.30	
宮城県	仙台市 一部	道路管理	基準点測量	3級	2点	宮城県仙台市 助言 H28.5.10 B0013	株式会社復建技術コンサルタント	H28.2.10 H28.6.30	
宮城県	東松島市 一部	その他	基準点測量 基準点測量 水準測量 現地測量(数値地形図作成)	3級 4級 3級 500	2点 21点 10km 0.045km <sup>2</sup>	宮城県東松島市 助言 H28.5.12 B0017	株式会社センソクコンサルタント	H28.4.25 H28.9.30	
宮城県	岩沼市 一部	基準点管理	復旧測量(基準点)	3級	1点	法務省仙台法務局 助言 H28.5.13 B0018	有限会社グランテック	H28.5.9 H28.5.31	
宮城県	仙台市 一部	道路計画	基準点測量	3級	4点	宮城県仙台市 助言 H28.5.13 B0020	株式会社センシン技術	H28.5.20 H28.12.20	
宮城県	仙台市 一部	基準点管理	復旧測量(基準点)	移転3級	1点	宮城県仙台市 助言 H28.5.13 B0021	株式会社センシン技術	H28.5.16 H28.8.31	
宮城県	村田町 全域	固定資産	数値撮影(デジタル) 同時調整 写真地図作成(デジタルオルソ)	地上画素寸法 10cm 1000 1000	78.41km <sup>2</sup> 78.41km <sup>2</sup> 78.41km <sup>2</sup>	宮城県村田町 助言 H28.5.24 B0025	株式会社パスコ	H28.5.16 H28.8.31	
宮城県	女川町 一部	その他	基準点測量	3級	11点	宮城県女川町 助言 H28.6.1 B0029	株式会社センシン技術	H28.5.26 H29.5.15	
宮城県	大衡村 全域 大郷町 全域	富谷町 一部 大和町 一部	固定資産	数値撮影(デジタル) 同時調整 写真地図作成(デジタルオルソ)	地上画素寸法 20cm 2500 2500	550.74km <sup>2</sup> 550.74km <sup>2</sup> 411.46km <sup>2</sup>	宮城県大和町 助言 H28.6.7 B0035	株式会社パスコ	H28.6.1 H29.7.31
宮城県	南三陸町 一部	土地改良	基準点測量 基準点測量 基準点測量	2級 3級 4級	3点 60点 336点	宮城県気仙沼地方振興事務所 助言 H28.6.7 B0038	株式会社丹野測量設計	H28.3.16 H28.10.31	
宮城県	仙台市 一部	基準点管理	復旧測量(基準点)	3級	4点	宮城県仙台市水道局 助言 H28.6.10 B0041	有限会社オオツキ	H27.11.11 H29.2.28	
宮城県	仙台市 一部 白石市 一部 角田市 一部 岩沼市 一部 七ヶ宿町 一部 村田町 一部 川崎町 一部 亘理町 一部 松島町 一部 利府町 一部 大郷町 一部	塩竈市 一部 名取市 一部 多賀城市 一部 蔵王町 一部 大河原町 一部 柴田町 一部 丸森町 一部 山元町 一部 七ヶ浜町 一部 大和町 一部 富谷町 一部	砂防計画	数値図化 写真地図作成(デジタルオルソ)	地上画素寸法 2500 2500	84.3km <sup>2</sup> 261km <sup>2</sup>	宮城県 助言 H28.6.15 B0044	アジア航測株式会社	H28.4.28 H29.2.28
宮城県	丸森町 一部	固定資産	数値撮影(デジタル) 同時調整 写真地図作成(デジタルオルソ)	地上画素寸法 16cm 1000 1000	64.28km <sup>2</sup> 64.28km <sup>2</sup> 42.7km <sup>2</sup>	宮城県丸森町 助言 H28.6.20 B0047	株式会社パスコ	H28.5.30 H30.3.20	
宮城県	仙台市 一部	基準点管理	復旧測量(基準点) 復旧測量(基準点) 基準点測量	2級 3級 3級	1点 4点 1点	宮城県仙台市 助言 H28.6.28 B0058	株式会社秋元技術コンサルタント	H28.6.24 H29.3.31	
宮城県	女川町 全域	固定資産	数値撮影(デジタル) 同時調整 写真地図作成(デジタルオルソ)	地上画素寸法 16cm 1000 1000	203.4km <sup>2</sup> 203.4km <sup>2</sup> 65.7km <sup>2</sup>	宮城県女川町 助言 H28.6.28 B0059	株式会社パスコ	H28.6.20 H29.3.17	
宮城県	仙台市 一部	基準点管理	復旧測量(基準点)	3級	1点	宮城県仙台市水道局 助言 H28.6.29 B0063	佐野コンサルタント株式会社	H28.4.25 H28.10.31	
宮城県	仙台市 一部	都市計画	修正測量 地形図等成果の座標補正	2500 2500	567.3km <sup>2</sup> 567.3km <sup>2</sup>	宮城県仙台市 助言 H28.7.6 B0071	株式会社パスコ	H28.6.24 H29.3.17	
宮城県	仙台市 一部	基準点管理	復旧測量(基準点)	3級	2点	宮城県仙台市水道局 助言 H28.7.15 B0078	株式会社ウジエ	H28.7.1 H28.8.12	
宮城県	美里町 一部 富谷町 一部 大和町 一部 大崎市 一部 登米市 一部	涌谷町 一部 大郷町 一部 松島町 一部 東松島市 一部 石巻市 一部	河川管理	MMS計測	500	320km	東北地方整備局北上川下流河川事務所 助言 H28.7.15 B0079	株式会社ダイワ技術サービス 株式会社アスコ大東	H28.5.12 H28.9.26
宮城県	大和町 一部	河川計画	基準点測量	2級	11点	宮城県土木部河川課 助言 H28.7.20 B0081	株式会社建設技術研究所	H28.7.14 H28.9.30	
宮城県	白石市 全域	固定資産	数値撮影(デジタル) 同時調整 写真地図作成(デジタルオルソ)	地上画素寸法 12cm 1000 1000	286.47km <sup>2</sup> 286.47km <sup>2</sup> 286.47km <sup>2</sup>	宮城県白石市 助言 H28.7.21 B0084	国際航業株式会社	H28.5.24 H29.3.27	
宮城県	登米市 一部	道路管理	数値図化 既成図数値	1000 1000	5.24km <sup>2</sup> 19.3km <sup>2</sup>	宮城県登米市 助言 H28.7.21 B0085	国際航業株式会社	H28.6.30 H29.3.17	
宮城県	仙台市 一部	基準点管理	復旧測量(基準点)	3級	1点	宮城県仙台市 助言 H28.7.22 B0088	株式会社秋元技術コンサルタント	H28.7.25 H30.3.30	
宮城県	仙台市 一部	基準点管理	基準点測量	2級	1点	宮城県仙台市 助言 H28.7.22 B0089	株式会社秋元技術コンサルタント	H28.7.20 H28.9.30	

東北地方

都道府県名	測量地域	測量目的	測量種別	縮尺・等級	事業量	測量計画機関(助言番号)	測量作業機関	実施時期	
宮城県	気仙沼市 一部	都市計画	基準点測量	3級	6点	宮城県気仙沼市 助言 H28.7.22 B0090	アジア航測株式会社	H28.4.25 H28.7.29	
宮城県	東松島市 一部	土地区画整理	基準点測量 水準測量	3級 3級	3点 7.2km	宮城県東松島市 助言 H28.7.29 B0097	アジア航測株式会社	H28.7.26 H29.3.24	
宮城県	亘理町 全域	固定資産	数値撮影(デジタル) 同時調整	地上画素寸法 12cm 1000	73.6km <sup>2</sup> 73.6km <sup>2</sup>	宮城県亘理町 助言 H28.8.3 B0102	朝日航洋株式会社	H28.5.31 H29.3.27	
宮城県	岩沼市 全域	固定資産	数値撮影(デジタル) 同時調整	地上画素寸法 12cm 1000	60.45km <sup>2</sup> 60.45km <sup>2</sup>	宮城県岩沼市 助言 H28.8.3 B0103	朝日航洋株式会社	H28.7.1 H29.3.24	
宮城県	山元町 全域	固定資産	数値撮影(デジタル) 同時調整	地上画素寸法 12cm 1000	64.48km <sup>2</sup> 64.48km <sup>2</sup>	宮城県山元町 助言 H28.8.3 B0105	朝日航洋株式会社	H28.7.26 H29.3.31	
宮城県	七ヶ宿町 一部	環境調査	数値撮影(デジタル)	地上画素寸法 20cm	73.9km <sup>2</sup>	東北地方整備局七ヶ宿ダム管理 所 助言 H28.8.10 B0119	応用地質株式会社	H28.9.1 H28.10.31	
宮城県	仙台市 一部	基準点管理	復旧測量(基準点)	3級	1点	宮城県仙台市 助言 H28.8.9 B0120	株式会社秋元技術コンサル タンス	H28.8.10 H28.9.30	
宮城県	仙台市 一部	道路計画	基準点測量	3級	3点	宮城県仙台市 助言 H28.8.9 B0121	株式会社秋元技術コンサル タンス	H28.8.9 H28.9.8	
宮城県	仙台市 一部	基準点管理	復旧測量(基準点)	3級	2点	宮城県仙台市 助言 H28.8.24 B0133	株式会社秋元技術コンサル タンス	H28.8.22 H29.3.31	
宮城県	大崎市 全域	土地改良	基準点測量 復旧測量(基準点) 基準点測量 基準点測量	2級 改測2級 3級 4級	5点 1点 22点 112点	宮城県北部地方振興事務所 助言 H28.8.26 B0134	株式会社古川測量設計 事務所	H28.7.28 H29.3.28	
宮城県	大崎市 全域	土地改良	基準点測量 基準点測量 基準点測量 基準点測量	2級 3級 4級	14点 51点 460点	宮城県北部地方振興事務所 助言 H28.8.26 B0135	株式会社加美測量設計 事務所	H28.7.26 H29.3.28	
宮城県	大崎市 全域	土地改良	復旧測量(基準点) 基準点測量 基準点測量 基準点測量	座標・標高補正2級 2級 3級 4級	34点 3点 160点 28点	宮城県北部地方振興事務所 助言 H28.8.26 B0136	株式会社マドック	H28.7.21 H29.3.28	
宮城県	加美町 全域	土地改良	基準点測量 基準点測量 基準点測量	2級 3級 4級	10点 21点 117点	宮城県北部地方振興事務所 助言 H28.8.29 B0143	株式会社加美測量設計 事務所	H28.8.24 H29.3.17	
宮城県	栗原市 一部	土地改良	水準測量 数値図化	3級 1000	8点 5.62km <sup>2</sup>	宮城県栗原市 助言 H28.8.31 B0146	株式会社バスコ	H28.8.8 H29.2.28	
宮城県	大崎市 全域	土地改良	基準点測量 基準点測量 基準点測量	2級 3級 4級	5点 15点 38点	宮城県北部地方振興事務所 助言 H28.8.31 B0147	株式会社マドック	H28.7.21 H29.3.24	
宮城県	南三陸町 一部 加美町 一部 大崎市 一部 栗原市 一部 気仙沼市 一部	女川町 一部 色麻町 一部 東松島市 一部 登米市 一部 石巻市 一部	砂防計画	数値図化 写真地図作成(デジタル オルソ)	2500 2500	89.7km <sup>2</sup> 278km <sup>2</sup>	宮城県 助言 H28.9.2 B0150	朝日航洋株式会社	H28.4.28 H29.2.28
宮城県	栗原市 一部	土地改良	基準点測量 基準点測量	3級 4級	4点 8点	宮城県北部地方振興事務所 助言 H28.9.9 B0160	株式会社渡工測量設計	H28.9.1 H29.3.24	
宮城県	名取市 一部	地盤変動調査	水準測量	2級	1.5km	宮城県名取市 助言 H28.9.15 B0164	株式会社八州	H28.8.26 H29.3.31	
宮城県	仙台市 一部	その他	基準点測量 基準点測量	2級 3級	5点 11点	法務省仙台法務局 助言 H28.9.15 B0165	あおぞら土地家屋調査 士法人	H28.9.12 H29.2.28	
宮城県	色麻町 一部	その他	基準点測量 基準点測量	2級 移転2級	4点 1点	宮城県王城寺原補償工事事務 所 助言 H28.9.16 B0168	株式会社加美測量設計 事務所	H28.9.20 H29.3.17	
宮城県	東松島市 全域	固定資産	数値撮影(デジタル) 同時調整 写真地図作成(デジタル オルソ)	地上画素寸法 8cm 500 500	101.86km <sup>2</sup> 101.86km <sup>2</sup> 101.86km <sup>2</sup>	宮城県東松島市 助言 H28.9.16 B0171	株式会社バスコ	H28.9.9 H30.3.20	
宮城県	大崎市 一部	地盤変動調査	水準測量	1級	20km	宮城県大崎市 助言 H28.9.20 B0173	システム・ZERO株式会 社	H28.8.4 H29.2.28	
宮城県	石巻市 全域	固定資産	数値撮影(デジタル) 同時調整 写真地図作成(デジタル オルソ)	地上画素寸法 16.4cm 1000 1000	554.5km <sup>2</sup> 554.5km <sup>2</sup> 554.5km <sup>2</sup>	宮城県石巻市 助言 H28.9.27 B0176	朝日航洋株式会社	H28.9.12 H29.3.28	
宮城県	岩沼市 一部	基準点管理	復旧測量(基準点)	移転3級	2点	宮城県岩沼市 助言 H28.9.27 B0178	株式会社シーエスエス技 術開発	H28.9.12 H28.11.30	
宮城県	大崎市 一部	河川計画	復旧測量(基準点) 水準測量	改測3級 3級	3点 2.8km	宮城県北部土木事務所 助言 H28.9.27 B0180	株式会社マドック	H28.9.12 H28.12.26	
宮城県	名取市 一部	道路計画	基準点測量	2級	1点	宮城県仙台地方ダム総合事務 所 助言 H28.10.4 B0181	岩倉測量設計株式会社	H28.7.27 H28.11.30	
宮城県	仙台市 全域	固定資産	数値撮影(デジタル) 同時調整 写真地図作成(デジタル オルソ)	地上画素寸法 20cm 2500 2500	661.92km <sup>2</sup> 661.92km <sup>2</sup> 661.92km <sup>2</sup>	宮城県仙台市 助言 H28.10.4 B0184	株式会社バスコ	H28.9.15 H29.3.31	
宮城県	岩沼市 一部	土地改良	復旧測量(基準点) 基準点測量 基準点測量 基準点測量	標高補正2級 2級 4級 3級	3点 15点 360点 56点	宮城県仙台地方振興事務所 助言 H28.10.6 B0188	株式会社大江設計	H28.9.30 H29.3.24	
宮城県	岩沼市 一部	土地改良	復旧測量(基準点) 基準点測量 基準点測量 基準点測量	標高補正2級 2級 4級 3級	2点 4点 200点 24点	宮城県仙台地方振興事務所 助言 H28.10.6 B0189	株式会社ウイル	H28.10.1 H29.3.24	
宮城県	利府町 全域 松島町 全域 塩竈市 全域	七ヶ浜町 全域 多賀城市 全域	都市計画	修正測量 数値図化	2500 10000	99.75km <sup>2</sup> 112.94km <sup>2</sup>	宮城県利府町 助言 H28.10.7 B0191	国際航業株式会社	H28.8.25 H29.2.28
宮城県	栗原市 一部	土地改良	基準点測量 基準点測量 基準点測量	2級 3級 4級	4点 8点 61点	宮城県北部地方振興事務所 助言 H28.10.7 B0192	株式会社ウイル	H28.10.1 H29.3.28	

東北地方

都道府県名	測量地域	測量目的	測量種別	縮尺・等級	事業量	測量計画機関(助言番号)	測量作業機関	実施時期	
宮城県	栗原市 一部	土地改良	基準点測量 基準点測量 基準点測量	2級 3級 4級	5点 9点 50点	宮城県北部地方振興事務所 助言 H28.10.7 B0193	株式会社渡工測量設計	H28.9.27 H29.3.28	
宮城県	山元町 一部 岩沼市 一部 仙台市 一部	互理町 一部 名取市 一部	その他	数値撮影(デジタル) 同時調整 写真地図作成(デジタル オルソ)	地上画素寸法 12cm 1000 2500	73.7km <sup>2</sup> 73.7km <sup>2</sup> 73.7km <sup>2</sup>	東北地方整備局仙台河川国道事務所 助言 H28.10.14 B0203	株式会社パスコ	H28.10.7 H29.3.21
宮城県	亶理町 一部	土地改良	基準点測量 基準点測量 基準点測量	2級 3級 4級	6点 43点 240点	宮城県仙台地方振興事務所 助言 H28.10.18 B0204	株式会社渡工測量設計	H28.9.12 H29.6.30	
宮城県	大崎市 一部	その他	航空レーザ測量	1000	25km <sup>2</sup>	東北地方整備局鳴子ダム管理所 助言 H28.10.14 B0207	国際航業株式会社	H28.10.11 H29.2.28	
宮城県	石巻市 一部 角田市 一部 蔵王町 一部 大河原町 一部 柴田町 一部 丸森町 一部	白石市 一部 東松島市 一部 七ヶ宿町 一部 村田町 一部 川崎町 一部 女川町 一部	砂防計画	数値図化	2500	74km <sup>2</sup>	宮城県 助言 H28.10.18 B0208	アジア航測株式会社	H28.8.31 H29.3.31
宮城県	登米市 一部	道路計画	数値図化	2500	2.6km <sup>2</sup>	宮城県 助言 H28.10.18 B0210	株式会社ニュージェック	H28.9.8 H28.11.30	
宮城県	東松島市 一部	土地改良	基準点測量 基準点測量 基準点測量	2級 3級 4級	10点 35点 208点	宮城県東部地方振興事務所 助言 H28.10.18 B0211	株式会社西條設計コンサルタント	H28.8.23 H29.3.24	
宮城県	丸森町 一部	道路計画	基準点測量 基準点測量 現地測量(数値地形図作成) 路線測量	2級 4級 500	3点 12点 0.07km <sup>2</sup> 0.7km	宮城県大河原地方振興事務所 助言 H28.10.18 B0214	株式会社サトー技建	H28.10.17 H29.3.28	
宮城県	亶理町 一部	土地改良	基準点測量 基準点測量 基準点測量	2級 3級 4級	8点 29点 251点	宮城県仙台地方振興事務所 助言 H28.10.18 B0215	株式会社サトー技建	H28.10.17 H29.6.30	
宮城県	栗原市 一部	土地改良	基準点測量 基準点測量	3級 4級	9点 19点	宮城県北部地方振興事務所 助言 H28.10.18 B0216	株式会社渡工測量設計	H28.10.3 H29.3.24	
宮城県	仙台市 一部	基準点管理	復旧測量(基準点)	移転3級	1点	宮城県仙台市 助言 H28.10.18 B0221	仙東技術株式会社	H28.10.17 H28.11.30	
宮城県	気仙沼市 全域	固定資産	数値撮影(デジタル) 同時調整 写真地図作成(デジタル オルソ)	地上画素寸法 12cm 1000 1000	332.44km <sup>2</sup> 332.44km <sup>2</sup> 332.44km <sup>2</sup>	宮城県気仙沼市 助言 H28.10.24 B0228	国際航業株式会社	H28.6.13 H29.3.31	
宮城県	大衡村 一部	その他	基準点測量	2級	1点	宮城県王城寺原補償工事事務所 助言 H28.10.24 B0229	株式会社古川測量設計事務所	H28.8.25 H29.3.17	
宮城県	岩沼市 一部	基準点管理	復旧測量(基準点) 復旧測量(基準点)	移転2級 移転3級	1点 1点	法務省仙台法務局 助言 H28.10.25 B0237	北村技術株式会社	H28.10.20 H28.11.30	
宮城県	亶理町 一部	土地改良	基準点測量 基準点測量	3級 4級	52点 310点	宮城県仙台地方振興事務所 助言 H28.10.25 B0238	岩倉測量設計株式会社	H28.8.23 H29.6.30	
宮城県	亶理町 一部	土地改良	復旧測量(基準点) 基準点測量 基準点測量 基準点測量	標高補正2級 2級 4級 3級	5点 5点 275点 29点	宮城県仙台地方振興事務所 助言 H28.10.25 B0239	株式会社佐藤土木測量設計事務所	H28.9.9 H29.5.31	
宮城県	亶理町 一部	土地改良	復旧測量(基準点) 復旧測量(基準点) 基準点測量 基準点測量 基準点測量	標高補正2級 標高補正3級 2級 3級 4級	8点 3点 4点 24点 166点	宮城県仙台地方振興事務所 助言 H28.10.25 B0240	株式会社古川測量設計事務所	H28.9.9 H29.6.30	
宮城県	亶理町 一部	土地改良	基準点測量 基準点測量	3級 4級	26点 197点	宮城県仙台地方振興事務所 助言 H28.10.25 B0241	株式会社丹野測量設計	H28.8.23 H29.12.20	
宮城県	仙台市 一部	基準点管理	復旧測量(基準点)	移転2級	1点	宮城県仙台市 助言 H28.10.25 B0243	株式会社開成エンジニアリング	H28.10.25 H29.8.31	
宮城県	岩沼市 一部	基準点管理	復旧測量(基準点) 復旧測量(基準点)	移転2級 移転3級	1点 1点	宮城県岩沼市 助言 H28.10.31 B0246	株式会社仙南測量設計	H28.9.16 H28.11.30	
宮城県	大衡村 一部 大和町 一部	河川計画	数値図化	2500	5.2km <sup>2</sup>	東北地方整備局北上川下流河川事務所 助言 H28.10.31 B0247	株式会社パスコ	H28.10.20 H29.3.24	
宮城県	利府町 全域 松島町 全域 塩竈市 全域	七ヶ浜町 全域 多賀城市 全域	固定資産	数値撮影(デジタル) 同時調整 写真地図作成(デジタル オルソ)	地上画素寸法 10cm 1000 1000	148.7km <sup>2</sup> 148.7km <sup>2</sup> 148.7km <sup>2</sup>	宮城県利府町 助言 H28.11.2 B0254	株式会社パスコ	H28.9.30 H29.2.24
宮城県	石巻市 全域	土地区画整理	基準点測量	4級	19点	宮城県石巻市 助言 H28.11.8 B0257	株式会社オオバ	H28.10.24 H29.3.17	
宮城県	仙台市 一部	道路台帳	基準点測量	3級	3点	宮城県仙台市 助言 H28.11.14 B0264	株式会社秋元技術コンサルタント	H28.11.14 H29.3.31	
宮城県	登米市 一部 大崎市 一部	東松島市 一部	河川計画	水準測量 河川測量	2級 定期縦断測量	2.7km 27.2km	東北地方整備局北上川下流河川事務所 助言 H28.11.14 B0267	株式会社マドック	H28.11.7 H29.3.21
宮城県	名取市 一部	土地改良	復旧測量(基準点) 基準点測量 基準点測量 基準点測量	標高補正2級 2級 4級 3級	5点 6点 151点 27点	宮城県仙台地方振興事務所 助言 H28.11.24 B0276	株式会社大江設計	H28.11.18 H29.6.30	
宮城県	南三陸町 一部	道路台帳	基準点測量 水準測量	3級 3級	3点 1.5km	東北地方整備局仙台河川国道事務所 助言 H28.11.24 B0277	株式会社マドック	H28.11.18 H29.2.28	

東北地方

都道府県名	測量地域	測量目的	測量種別	縮尺・等級	事業量	測量計画機関(助言番号)	測量作業機関	実施時期
宮城県	大衡村 一部	道路計画	復旧測量(基準点) 復旧測量(基準点) 基準点測量 基準点測量	改測2級 改測3級 2級 3級	1点 3点 1点 5点	東北地方整備局仙台河川国道事務所 助言 H28.11.25 B0281	株式会社ダイワ技術サービス	H28.10.14 H29.3.13
宮城県	気仙沼市 一部	土地区画整理	復旧測量(基準点) 基準点測量	改測3級 3級	1点 6点	宮城県気仙沼市 助言 H28.11.25 B0282	株式会社双葉	H28.11.21 H29.2.1
宮城県	石巻市 全域	土地区画整理	基準点測量 基準点測量	3級 4級	17点 240点	宮城県石巻市 助言 H28.11.28 B0286	株式会社バスコ	H28.12.1 H29.3.31
宮城県	東松島市 一部	土地改良	基準点測量 基準点測量 基準点測量	2級 3級 4級	8点 30点 168点	宮城県東部地方振興事務所 助言 H28.11.30 B0295	株式会社佐藤土木測量設計事務所	H28.10.13 H29.3.24
宮城県	亶理町 一部	土地改良	基準点測量 基準点測量 基準点測量	2級 3級 4級	5点 37点 221点	宮城県仙台地方振興事務所 助言 H28.11.30 B0296	株式会社サトー技建	H28.10.25 H30.1.31
宮城県	大河原町 一部 蔵王町 一部	道路台帳	基準点測量	2級	2点	東北地方整備局仙台河川国道事務所 助言 H28.12.7 B0306	復建技術・ダイワ技術設計共同体	H28.12.1 H29.2.28
宮城県	名取市 一部	土地改良	基準点測量 基準点測量	3級 4級	45点 331点	宮城県仙台地方振興事務所 助言 H28.12.7 B0307	株式会社丹野測量設計	H28.12.6 H29.12.22
宮城県	大衡村 一部	河川計画	基準点測量	2級	5点	東北地方整備局北上川下流河川事務所 助言 H28.12.13 B0310	株式会社大和測地	H28.12.5 H29.3.24
宮城県	利府町 一部	土地区画整理	基準点測量	3級	5点	利府町新中道土地区画整理組合 助言 H28.12.13 B0311	国際航業株式会社	H28.12.12 H29.3.30
宮城県	亶理町 一部	土地改良	基準点測量 基準点測量 基準点測量	2級 3級 4級	4点 34点 308点	宮城県仙台地方振興事務所 助言 H28.12.19 B0318	株式会社サトー技建	H28.12.5 H29.6.30
宮城県	石巻市 一部	土地改良	水準測量 数値図化	3級 1000	10点 5.8km <sup>2</sup>	宮城県石巻市 助言 H28.12.20 B0322	株式会社バスコ	H28.12.12 H29.3.17
宮城県	気仙沼市 全域	都市計画	数値図化 数値図化	2500 10000	334km <sup>2</sup> 334km <sup>2</sup>	宮城県気仙沼市 助言 H28.12.22 B0324	国際航業株式会社	H28.11.24 H29.3.30
宮城県	大崎市 一部	道路台帳	数値図化 修正測量	1000 1000	0.18km <sup>2</sup> 2.12km <sup>2</sup>	宮城県大崎市 助言 H29.1.5 B0328	国際航業株式会社	H28.12.7 H29.3.17
宮城県	気仙沼市 一部	地盤変動調査	水準測量	1級	14.21km	宮城県気仙沼市 助言 H29.1.4 B0331	株式会社八州	H29.1.4 H29.3.31
宮城県	登米市 一部 東松島市 一部	道路台帳	基準点測量 MMS計測 数値図化	2級 500 500	2点 24.73km 0.553km <sup>2</sup>	東北地方整備局仙台河川国道事務所 助言 H29.1.12 B0334	株式会社ダイワ技術サービス	H28.10.5 H29.2.28
宮城県	栗原市 一部 大崎市 一部	道路台帳	基準点測量 MMS計測 数値図化	3級 500 500	7点 1.997km 0.174km <sup>2</sup>	東北地方整備局仙台河川国道事務所 助言 H29.1.12 B0335	株式会社ダイワ技術サービス 株式会社アスコ大東	H28.10.25 H29.2.28
宮城県	東松島市 一部	土地改良	水準測量 数値図化	3級 1000	3点 2.58km <sup>2</sup>	宮城県東松島市 助言 H29.1.17 B0340	株式会社バスコ	H29.1.11 H29.3.17
宮城県	仙台市 一部	基準点管理	復旧測量(基準点)	移転3級	2点	宮城県仙台市水道局 助言 H29.1.19 B0341	株式会社秋元技術コンサルタンツ	H29.1.23 H29.3.31
宮城県	仙台市 一部	道路台帳	基準点測量	移転3級	1点	宮城県仙台市 助言 H29.1.19 B0344	株式会社トップライズ	H29.1.19 H29.1.27
宮城県	仙台市 一部	道路台帳	基準点測量	移転3級	1点	宮城県仙台市 助言 H29.1.19 B0346	佐野コンサルタンツ株式会社	H29.1.18 H29.3.10
宮城県	美里町 一部	土地改良	復旧測量(基準点) 基準点測量 基準点測量	標高補正2級 3級 4級	34点 43点 291点	宮城県北部地方振興事務所 助言 H29.1.23 B0348	株式会社古川測量設計事務所	H29.1.6 H29.6.30
宮城県	若林区 一部	土地区画整理	復旧測量(基準点) 基準点測量	標高補正1級 3級	2点 12点	仙台市荒井西土地区画整理組合 助言 H29.1.24 B0349	(株)バスコ(株)三洋設計 共同企業体	H29.1.23 H29.3.31
宮城県	仙台市 一部	道路台帳	復旧測量(基準点)	移転3級	3点	宮城県仙台市 助言 H29.1.27 B0353	株式会社シーエスエス技術開発	H29.1.23 H29.6.30
宮城県	名取市 一部	土地区画整理	基準点測量 水準測量	3級 3級	5点 2.5km	宮城県名取市 助言 H29.1.27 B0357	株式会社オオバ	H29.1.6 H29.3.31
宮城県	仙台市 一部	基準点管理	復旧測量(基準点)	移転2級	1点	宮城県仙台市 助言 H29.2.14 B0368	有限会社長谷川測量設計	H29.2.27 H29.3.24
宮城県	塩竈市 一部	基準点管理	復旧測量(基準点)	移転3級	1点	法務省仙台法務局 助言 H29.2.20 B0370	株式会社トップライズ	H29.2.20 H29.3.13
宮城県	仙台市 一部	その他	基準点測量	3級	2点	宮城県仙台市 助言 H29.2.20 B0371	株式会社復建技術コンサルタンツ	H29.2.23 H29.3.31
宮城県	石巻市 一部	土地改良	基準点測量 基準点測量 基準点測量	2級 3級 4級	8点 24点 160点	宮城県東部地方振興事務所 助言 H29.2.23 B0372	株式会社西條設計コンサルタンツ	H29.1.11 H29.3.24
宮城県	仙台市 一部	基準点管理	復旧測量(基準点)	移転3級	1点	仙台市ガス事業管理者 助言 H29.2.27 B0374	株式会社東建工営	H29.2.21 H29.3.31
宮城県	仙台市 一部	基準点管理	復旧測量(基準点)	移転2級	1点	宮城県仙台市 助言 H29.2.28 B0376	株式会社秋元技術コンサルタンツ	H29.2.13 H29.3.31
宮城県	仙台市 一部	道路計画	基準点測量 基準点測量 水準測量	2級 3級 3級	1点 1点 8.5km	宮城県仙台市 助言 H29.3.6 B0377	株式会社センソクコンサルタンツ	H29.3.6 H29.3.24
宮城県	石巻市 一部	その他	基準点測量 基準点測量 水準測量 現地測量(数値地形図作成) 現地測量(数値地形図作成)	2級 4級 3級 500 200	13点 88点 13km <sup>2</sup> 0.006km <sup>2</sup> 0.003km <sup>2</sup>	宮城県 助言 H29.3.9 B0379	八千代エンジニアリング株式会社	H29.4.3 H29.5.15
宮城県	塩竈市 一部	その他	水準測量	GNSS3級水準	3点	宮城県仙台地方振興事務所 助言 H29.3.27 B0383	株式会社サトー技建	H29.3.23 H29.6.30
宮城県	石巻市 全域	土地区画整理	基準点測量 基準点測量	3級 4級	14点 182点	宮城県石巻市 助言 H29.3.31 B0384	昭和株式会社	H29.4.3 H30.3.30
秋田県	由利本荘市 一部	砂防計画	数値図化 写真地形作成(デジタルオルソ)	2500 2500	10.8km <sup>2</sup> 24.8km <sup>2</sup>	秋田県由利地域振興局 助言 H28.4.19 B0002	株式会社ナカノアインシステム	H28.3.18 H28.7.29
秋田県	湯沢市 一部	ダム計画	基準点測量 基準点測量	3級 4級	2点 4点	秋田県雄勝地域振興局 助言 H28.5.13 B0019	有限会社羽後測量設計事務所	H28.3.28 H28.7.1

東北地方

都道府県名	測量地域	測量目的	測量種別	縮尺・等級	事業量	測量計画機関(助言番号)	測量作業機関	実施時期
秋田県	秋田市 一部	固定資産	数値撮影(デジタル) 同時調整 写真地図作成(デジタル オルソ)	地上画素寸法 8cm 500 500	246.92km <sup>2</sup> 246.92km <sup>2</sup> 159.6km <sup>2</sup>	秋田県秋田市 助言 H28.6.1 B0031	株式会社パスコ	H28.5.13 H29.3.31
秋田県	能代市 一部	道路計画	基準点測量	2級	3点	秋田県山本地域振興局 助言 H28.6.8 B0039	高崎測量株式会社	H28.5.26 H28.7.19
秋田県	秋田市 一部	都市計画	数値図化 修正測量	2500 2500	23.1km <sup>2</sup> 69.6km <sup>2</sup>	秋田県秋田市 助言 H28.6.10 B0040	アジア航測株式会社	H28.6.8 H29.1.31
秋田県	潟上市 全域	固定資産	数値撮影(デジタル) 同時調整 写真地図作成(デジタル オルソ)	地上画素寸法 18cm 1000 1000	97.96km <sup>2</sup> 97.96km <sup>2</sup> 97.96km <sup>2</sup>	秋田県潟上市 助言 H28.6.15 B0042	株式会社ナカノアイシステム	H28.6.2 H28.12.16
秋田県	にかほ市 全域	都市計画	数値撮影(デジタル) 同時調整 写真地図作成(デジタル オルソ)	地上画素寸法 18cm 1000 1000	241.13km <sup>2</sup> 241.13km <sup>2</sup> 241.13km <sup>2</sup>	秋田県にかほ市 助言 H28.6.22 B0054	株式会社ナカノアイシステム	H28.6.16 H28.12.16
秋田県	仙北市 一部 大仙市 一部	砂防計画	数値図化 写真地図作成(デジタル オルソ)	2500 2500	31.2km <sup>2</sup> 84.8km <sup>2</sup>	秋田県仙北地域振興局 助言 H28.7.6 B0072	株式会社パスコ	H28.6.20 H29.1.20
秋田県	仙北市 一部	環境調査	数値撮影(デジタル)	地上画素寸法 24cm	66.3km <sup>2</sup>	東北地方整備局玉川ダム管理 所 助言 H28.7.19 B0080	応用地質株式会社	H28.7.15 H28.8.31
秋田県	秋田市 一部	道路計画	基準点測量	2級	2点	秋田県秋田地域振興局 助言 H28.7.20 B0082	株式会社水建技術	H28.6.10 H28.11.14
秋田県	東成瀬村 一部	地すべり対策	基準点測量	2級	17点	秋田県雄勝地域振興局 助言 H28.7.29 B0098	柴田工事調査株式会社	H28.7.15 H28.12.16
秋田県	横手市 一部	道路計画	基準点測量 基準点測量 現地測量(数 値地形図作 成) 路線測量	2級 4級 1000	3点 79点 0.181km <sup>2</sup> 1.59km	秋田県平鹿地域振興局 助言 H28.8.2 B0101	佐藤測量設計株式会社	H28.7.1 H28.11.30
秋田県	由利本荘市 一部	ダム計画	基準点測量 基準点測量 水準測量	2級 4級 3級	2点 200点 10km	東北地方整備局鳥海ダム工 事事務所 助言 H28.8.8 B0109	柴田工事調査株式会社	H28.6.14 H28.12.9
秋田県	由利本荘市 一部	ダム計画	基準点測量 水準測量	4級 3級	212点 10.6km	東北地方整備局鳥海ダム工 事事務所 助言 H28.8.8 B0110	株式会社ウヌマ地域総 研	H28.6.22 H28.12.15
秋田県	秋田市 一部	砂防計画	数値図化 写真地図作成(デジタル オルソ)	2500 2500	5.8km <sup>2</sup> 23.3km <sup>2</sup>	秋田県秋田地域振興局 助言 H28.8.19 B0125	国際航業株式会社	H28.3.18 H28.10.28
秋田県	由利本荘市 一部	ダム計画	基準点測量 基準点測量 水準測量	3級 4級 3級	2点 220点 11km	東北地方整備局鳥海ダム工 事事務所 助言 H28.8.24 B0130	東邦技術株式会社	H28.6.24 H28.12.20
秋田県	由利本荘市 一部	砂防計画	数値図化 写真地図作成(デジタル オルソ)	2500 2500	28.1km <sup>2</sup> 83.25km <sup>2</sup>	秋田県由利地域振興局 助言 H28.8.24 B0131	株式会社ナカノアイシステム	H28.6.21 H29.1.31
秋田県	美郷町 一部	土地改良	数値撮影(デジタル) 数値図化(同 時調整含む) 水準測量	地上画素寸法 14cm 1000	37.1km <sup>2</sup> 3.865km <sup>2</sup>	秋田県美郷町 助言 H28.8.29 B0138	株式会社ナカノアイシステム	H28.7.26 H29.3.17
秋田県	横手市 一部	砂防計画	数値図化 写真地図作成(デジタル オルソ)	2500 2500	11.53km <sup>2</sup> 22.5km <sup>2</sup>	秋田県平鹿地域振興局 助言 H28.9.1 B0148	アジア航測株式会社	H28.5.27 H29.1.20
秋田県	大館市 一部	砂防計画	数値図化 写真地図作成(デジタル オルソ)	2500 2500	7.51km <sup>2</sup> 30km <sup>2</sup>	秋田県北秋田地域振興局 助言 H28.9.8 B0158	株式会社パスコ	H28.6.24 H29.1.31
秋田県	由利本荘市 一部	砂防計画	数値図化 写真地図作成(デジタル オルソ)	2500 2500	32.2km <sup>2</sup> 57km <sup>2</sup>	秋田県 助言 H28.10.14 B0195	株式会社ナカノアイシステム	H28.9.9 H29.3.24
秋田県	秋田市 一部	砂防計画	数値図化 写真地図作成(デジタル オルソ)	2500 2500	28.5km <sup>2</sup> 102.8km <sup>2</sup>	秋田県秋田地域振興局 助言 H28.10.18 B0209	アジア航測株式会社	H28.6.24 H29.3.10
秋田県	湯沢市 一部	道路計画	基準点測量 基準点測量	2級 3級	2点 3点	秋田県雄勝地域振興局 助言 H28.10.18 B0218	柴田工事調査株式会社	H28.9.5 H28.12.27
秋田県	八峰町 一部	砂防計画	基準点測量	2級	2点	秋田県山本地域振興局 助言 H28.10.24 B0230	有限会社 ダイワ技術	H28.9.8 H28.12.22
秋田県	湯沢市 一部	道路計画	数値撮影(デジタル) 既成図数値	地上画素寸法 15cm 1000	3km <sup>2</sup> 0.62km <sup>2</sup>	秋田県雄勝地域振興局 助言 H28.10.24 B0231	株式会社中庭測量コン サルタント	H28.10.3 H29.2.28
秋田県	能代市 一部	砂防計画	数値図化	2500	13.8km <sup>2</sup>	秋田県山本地域振興局 助言 H28.10.27 B0232	株式会社八州	H28.6.16 H29.1.27
秋田県	秋田市 一部	その他	基準点測量 基準点測量	2級 4級	2点 3点	防衛省東北防衛局 助言 H28.10.24 B0233	株式会社東開技術	H28.10.1 H28.10.31
秋田県	秋田市 一部	その他	基準点測量 基準点測量	3級 4級	1点 216点	法務省秋田地方法務局 助言 H28.10.25 B0242	株式会社測地コンサル タント	H28.10.31 H29.2.28
秋田県	東成瀬村 一部	ダム計画	復旧測量(基 準点)	改測2級	3点	成瀬ダム工事事務所 助言 H28.10.25 B0244	柴田工事調査株式会社	H28.7.8 H29.2.27
秋田県	湯沢市 一部	道路計画	基準点測量	3級	2点	秋田県雄勝地域振興局 助言 H28.11.2 B0250	有限会社セプト	H28.10.3 H29.1.20
秋田県	仙北市 一部	砂防計画	数値図化 写真地図作成(デジタル オルソ)	2500 2500	14.3km <sup>2</sup> 45.8km <sup>2</sup>	秋田県仙北地域振興局 助言 H28.11.9 B0259	アジア航測株式会社	H28.10.3 H29.3.24



東北地方

都道府県名	測量地域	測量目的	測量種別	縮尺・等級	事業量	測量計画機関(助言番号)	測量作業機関	実施時期
秋田県	大館市 一部	砂防計画	数値図化 写真地図作成(デジタル オルソ)	2500 2500	6.81km <sup>2</sup> 47.25km <sup>2</sup>	秋田県北秋田地域振興局 助言 H28.11.14 B0262	株式会社北日本朝日航 洋	H28.8.26 H29.2.28
秋田県	鹿角市 一部	砂防計画	数値図化 写真地図作成(デジタル オルソ)	2500 2500	6.75km <sup>2</sup> 28.5km <sup>2</sup>	秋田県鹿角地域振興局 助言 H28.11.14 B0263	国際航業株式会社	H28.6.10 H29.1.31
秋田県	仙北市 一部	その他	航空レーザ測 量	1000	6.12km <sup>2</sup>	東北地方整備局玉川ダム管理 所 助言 H28.11.16 B0272	朝日航洋株式会社	H28.11.16 H29.2.27
秋田県	能代市 一部 大館市 一部 北秋田市 一部 三種町 一部	道路台帳	基準点測量 復旧測量(基 準点) 復旧測量(基 準点) 復旧測量(基 準点) MMS計測 数値図化	2級 1級 2級 3級 500 500	4点 6点 1点 54点 72.65km 0.7km <sup>2</sup>	東北地方整備局能代河川国道 事務所 助言 H28.12.12 B0280	株式会社ダイワ技術 サービス	H28.10.1 H29.2.28
秋田県	東成瀬村 一部 羽後町 一部 湯沢市 一部	砂防計画	数値図化 写真地図作成(デジタル オルソ)	2500 2500	48km <sup>2</sup> 17.3km <sup>2</sup>	秋田県雄勝地域振興局 助言 H28.11.28 B0287	国際航業株式会社	H28.8.29 H29.3.24
秋田県	湯沢市 一部	土地改良	水準測量 数値図化	3級 1000	5点 0.36km <sup>2</sup>	秋田県湯沢市 助言 H28.11.30 B0291	株式会社ナカノアイシ テム	H28.10.14 H29.3.17
秋田県	湯沢市 一部	河川計画	基準点測量 基準点測量 現地測量(数 値地形図作 成)	2級 4級 1000	4点 27点 0.32km <sup>2</sup>	東北地方整備局湯沢河川国道 事務所 助言 H28.12.19 B0316	仙東技術株式会社	H28.9.30 H29.3.17
秋田県	東成瀬村 一部	道路計画	復旧測量(基 準点) 基準点測量 路線測量 基準点測量	改測2級 2級 4級	2点 4点 2.8km 58点	成瀬ダム工事事務所 助言 H29.1.12 B0336	株式会社復建技術コン サルタント	H28.10.25 H29.1.27
山形県	新庄市 一部	道路計画	基準点測量 基準点測量 水準測量	3級 4級 3級	3点 13点 3.498km	山形県 助言 H28.4.25 B0008	株式会社双葉建設コン サルタント	H28.4.25 H28.9.30
山形県	大江町 一部	文化財調 査	航空レーザ測 量	500	0.6km <sup>2</sup>	山形県大江町 助言 H28.5.18 B0024	株式会社寒河江測量設 計事務所	H28.4.26 H29.3.10
山形県	村山市 一部	河川計画	航空レーザ測 量	500	1.1km <sup>2</sup>	山形県村山総合支庁建設部 助言 H28.6.17 B0046	朝日航洋株式会社	H28.5.30 H28.8.26
山形県	寒河江市 一部	道路計画	基準点測量	2級	2点	山形県 助言 H28.6.22 B0053	株式会社寒河江測量設 計事務所	H28.6.20 H28.8.31
山形県	遊佐町 一部	砂防計画	基準点測量 基準点測量	2級 3級	2点 1点	山形県 助言 H28.6.29 B0064	有限会社アルファ設計	H28.6.3 H29.9.30
山形県	鶴岡市 一部	その他	航空レーザ測 量	500	16.86km <sup>2</sup>	山形県庄内総合支庁 助言 H28.7.14 B0075	朝日航洋株式会社	H28.7.1 H29.3.10
山形県	上市市 一部	砂防計画	基準点測量	3級	3点	山形県 助言 H28.7.20 B0083	株式会社菅野測量設計	H28.6.17 H29.1.31
山形県	鶴岡市 一部	基準点管 理	基準点測量	3級	2点	山形県鶴岡市 助言 H28.7.20 B0087	株式会社石川測量事務 所	H28.7.19 H28.8.31
山形県	村山市 一部	道路計画	基準点測量	3級	1点	山形県村山市 助言 H28.7.27 B0095	株式会社三和技術コン サルタント	H28.7.1 H29.3.24
山形県	川西町 一部	道路計画	基準点測量 基準点測量 現地測量(数 値地形図作 成) 路線測量	3級 4級 500	8点 24点 0.08km <sup>2</sup> 1.65km	山形県 助言 H28.8.9 B0114	株式会社ケンコン	H28.8.8 H28.12.15
山形県	米沢市 一部	道路計画	基準点測量 基準点測量 現地測量(数 値地形図作 成) 路線測量	3級 4級 500	10点 33点 0.119km <sup>2</sup> 2.39km	山形県 助言 H28.8.9 B0115	株式会社金沢総合コン サルタント	H28.8.8 H28.12.15
山形県	山形市 一部	砂防計画	基準点測量	2級	2点	山形県 助言 H28.8.9 B0116	株式会社朝日測量設計 事務所	H28.8.16 H28.12.22
山形県	山辺町 一部	道路計画	航空レーザ測 量	500	0.63km <sup>2</sup>	山形県村山総合支庁 助言 H28.8.10 B0124	朝日航洋株式会社	H28.7.29 H28.10.31
山形県	遊佐町 一部	総合計画	修正測量 修正測量	2500 5000	17.6km <sup>2</sup> 104.8km <sup>2</sup>	山形県遊佐町 助言 H28.8.24 B0127	株式会社ナカノアイシ テム	H28.6.20 H29.3.17
山形県	川西町 一部	土地改良	基準点測量	2級	6点	山形県置賜総合支庁 助言 H28.8.24 B0132	山形県土地改良事業団 体連合会	H28.8.1 H29.3.17
山形県	東根市 一部	道路計画	基準点測量	3級	2点	山形県村山総合支庁 助言 H28.8.29 B0142	株式会社中央測量設計 事務所	H28.8.5 H28.11.25
山形県	山形市 一部	砂防計画	基準点測量 基準点測量 現地測量(数 値地形図作 成) 路線測量	2級 4級 500	3点 14点 0.033km <sup>2</sup> 0.08km	山形県 助言 H28.9.2 B0153	株式会社工藤測量設計	H28.9.1 H29.1.31
山形県	新庄市 一部	道路計画	基準点測量	2級	3点	山形県 助言 H28.9.6 B0154	株式会社大成技術コン サルタント	H28.8.12 H28.12.15
山形県	村山市 一部	砂防計画	基準点測量	3級	2点	山形県村山総合支庁 助言 H28.9.20 B0172	株式会社三和技術コン サルタント	H28.8.22 H29.2.10
山形県	山形市 一部 東根市 一部	その他	航空レーザ測 量	500	4.32km <sup>2</sup>	山形県村山総合支庁建設部 助言 H28.9.27 B0177	朝日航洋株式会社	H28.8.17 H29.2.28
山形県	高畠町 一部	文化財調 査	航空レーザ測 量	500	0.06km <sup>2</sup>	山形県高畠町 助言 H28.10.4 B0186	朝日航洋株式会社	H28.9.5 H29.2.27
山形県	米沢市 一部	地盤変動 調査	水準測量	2級	32.7km	山形県米沢市 助言 H28.10.14 B0197	株式会社春日測量設計	H28.10.17 H28.12.31
山形県	山形市 一部	砂防計画	基準点測量	2級	3点	山形県村山総合支庁 助言 H28.10.18 B0213	株式会社三和技術コン サルタント	H28.8.1 H28.12.16
山形県	小国町 一部	砂防計画	基準点測量	2級	2点	山形県 助言 H28.10.18 B0219	株式会社横山測量設計 事務所	H28.10.20 H28.11.30
山形県	山形市 一部	地盤変動 調査	水準測量	2級	31.4km	山形県山形市 助言 H28.10.18 B0220	株式会社田村測量設計 事務所	H28.11.1 H29.3.31

東北地方

都道府県名	測量地域	測量目的	測量種別	縮尺・等級	事業量	測量計画機関(助言番号)	測量作業機関	実施時期
山形県	大蔵村 一部	土地改良	数値撮影(デジタル) 数値図化(同時調整含む) 水準測量	地上画素寸法 10cm 1000 3級	4.38km <sup>2</sup> 0.35km <sup>2</sup> 25.8km	山形県大蔵村 助言 H28.10.19 B0223	東日本総合計画株式会社	H28.10.4 H28.12.31
山形県	舟形町 一部	土地改良	数値撮影(デジタル) 数値図化(同時調整含む) 水準測量	地上画素寸法 15cm 1000 3級	6.98km <sup>2</sup> 1.26km <sup>2</sup> 3.5km	山形県舟形町 助言 H28.10.19 B0224	東日本総合計画株式会社	H28.9.28 H29.3.10
山形県	小国町 一部	砂防計画	基準点測量 復旧測量(基準点)	3級 座標・標高補正1級	5点 1点	北陸地方整備局飯豊山系砂防事務所 助言 H28.10.24 B0235	白根測量設計株式会社	H28.10.24 H29.1.7
山形県	大江町 一部	その他	航空レーザ測量	500	10.06km <sup>2</sup>	山形県村山総合支庁 助言 H28.10.31 B0249	朝日航洋株式会社	H28.10.11 H29.1.31
山形県	小国町 一部	砂防計画	基準点測量 基準点測量	2級 3級	5点 5点	北陸地方整備局飯豊山系砂防事務所 助言 H28.11.2 B0252	株式会社平成測量	H28.10.28 H29.2.15
山形県	小国町 一部	砂防計画	基準点測量 基準点測量	2級 3級	4点 2点	北陸地方整備局飯豊山系砂防事務所 助言 H28.11.2 B0253	株式会社平成測量	H28.10.31 H29.2.15
山形県	南陽市 一部	その他	基準点測量	4級	173点	法務省山形地方方法務局 助言 H28.11.17 B0255	株式会社山形開発測量設計事務所	H28.11.1 H29.2.28
山形県	長井市 一部	都市計画	数値撮影(デジタル) 同時調整 数値図化	地上画素寸法 20cm 2500 2500	107.5km <sup>2</sup> 107.5km <sup>2</sup> 13.1km <sup>2</sup>	山形県長井市 助言 H28.11.9 B0258	朝日航洋株式会社	H28.10.13 H29.3.22
山形県	天童市 全域	地盤変動調査	水準測量	1級	26.5km	山形県天童市 助言 H28.11.14 B0266	株式会社三和技術コンサルタント	H28.9.26 H28.12.28
山形県	川西町 一部	土地改良	基準点測量	2級	6点	山形県置賜総合支庁 助言 H28.11.14 B0268	山形県土地改良事業団体連合会	H28.11.1 H29.3.10
山形県	白鷹町 一部	その他	航空レーザ測量	500	34.9km <sup>2</sup>	山形県置賜総合支庁 助言 H28.11.29 B0292	朝日航洋株式会社	H28.11.24 H29.3.17
山形県	朝日町 一部	都市計画	基準点測量	2級	1点	山形県朝日町 助言 H28.12.7 B0305	三協コンサルタント株式会社	H28.11.1 H28.12.15
山形県	村山市 一部	河川計画	復旧測量(基準点) 復旧測量(基準点)	改測3級 再設3級	6点 1点	山形県村山総合支庁 助言 H28.12.22 B0326	株式会社三和技術コンサルタント	H28.11.1 H29.1.31
福島県	田村市 一部	土地改良	水準測量 数値図化	3級 1000	2点 0.5km <sup>2</sup>	福島県中農林事務所 助言 H28.4.20 B0003	福島県土地改良事業団体連合会	H28.2.23 H28.6.30
福島県	広野町 一部	土地改良	基準点測量	2級	6点	福島県相双農林事務所 助言 H28.4.20 B0004	株式会社大和田測量設計	H28.2.16 H28.8.31
福島県	広野町 一部	土地改良	基準点測量	2級	17点	福島県相双農林事務所 助言 H28.4.20 B0005	フタバコンサルタント株式会社	H28.2.23 H28.10.31
福島県	福島市 一部	基準点管理	基準点測量	3級	1点	福島県福島市 助言 H28.4.25 B0007	有限会社県北測量設計事務所	H28.5.20 H28.8.25
福島県	いわき市 一部	道路計画	基準点測量	2級	3点	福島県いわき建設事務所 助言 H28.4.27 B0010	株式会社東日本建設コンサルタント	H28.4.28 H28.5.30
福島県	古殿町 一部	道路管理	基準点測量	2級	4点	福島県中建設事務所 助言 H28.5.10 B0014	昭和技術設計株式会社	H28.1.14 H28.6.30
福島県	新地町 一部	土地改良	基準点測量 復旧測量(基準点) 復旧測量(基準点)	2級 標高補正2級 標高補正3級	1点 1点 3点	福島県相双農林事務所 助言 H28.5.11 B0016	福島県土地改良事業団体連合会	H28.5.2 H28.12.28
福島県	郡山市 全域	固定資産	数値撮影(デジタル) 同時調整	地上画素寸法 15cm 1000	731.17km <sup>2</sup> 731.17km <sup>2</sup>	福島県郡山市 助言 H28.5.17 B0023	朝日航洋株式会社	H28.5.13 H29.3.24
福島県	南相馬市 一部	土地改良	水準測量 数値図化(同時調整含む)	3級 1000	6点 2.04km <sup>2</sup>	福島県相双農林事務所 助言 H28.6.1 B0028	アジア航測株式会社	H28.5.30 H28.11.4
福島県	双葉町 一部	道路計画	基準点測量 水準測量	2級 3級	4点 4.5km	福島県双葉町 助言 H28.6.1 B0030	株式会社アーバンコンサルタント	H28.5.6 H29.3.21
福島県	会津若松市 一部	固定資産	数値撮影(デジタル)	地上画素寸法 16cm	353.28km <sup>2</sup>	福島県会津若松市 助言 H28.6.7 B0032	株式会社パスコ	H28.7.1 H29.3.31
福島県	三春町 全域	固定資産	数値撮影(デジタル) 同時調整 写真地図作成(デジタルオルソ)	地上画素寸法 16cm 1000 1000	72.76km <sup>2</sup> 72.76km <sup>2</sup> 72.76km <sup>2</sup>	福島県三春町 助言 H28.6.7 B0034	株式会社パスコ	H28.6.1 H28.10.31
福島県	西郷村 一部 天栄村 一部	道路計画	基準点測量 現地測量(数値地形図作成)	2級 500	7点 0.432km <sup>2</sup>	福島県南建設事務所 助言 H28.6.15 B0043	太陽測量設計株式会社	H28.6.20 H29.3.16
福島県	伊達市 一部	その他	基準点測量 基準点測量	2級 4級	1点 14点	福島県伊達市 助言 H28.6.16 B0045	東日本総合計画株式会社	H28.6.7 H29.2.28
福島県	飯館村 一部	その他	基準点測量 基準点測量 水準測量 基準点測量 水準測量	2級 3級 3級 4級 3級	3点 3点 1点 100点 1.03km	福島県飯館村 助言 H28.6.21 B0050	国際航業株式会社	H28.6.1 H28.7.8
福島県	大玉村 一部	その他	基準点測量	4級	64点	福島県 助言 H28.6.22 B0051	公益財団法人福島県区画整理協会	H28.6.24 H29.3.31
福島県	会津若松市 一部	その他	基準点測量	4級	23点	福島県 助言 H28.6.22 B0052	公益財団法人福島県区画整理協会	H28.6.24 H29.3.31
福島県	三春町 一部	その他	基準点測量	4級	28点	福島県 助言 H28.6.24 B0055	公益財団法人福島県区画整理協会	H28.6.27 H29.3.31
福島県	福島市 一部	その他	基準点測量	4級	12点	福島県 助言 H28.6.24 B0056	公益財団法人福島県区画整理協会	H28.6.27 H29.3.31
福島県	南相馬市 一部	その他	復旧測量(基準点) 基準点測量	座標・標高補正3級 4級	3点 17点	福島県 助言 H28.6.28 B0060	公益財団法人福島県区画整理協会	H28.7.4 H29.3.31
福島県	南相馬市 一部	その他	復旧測量(基準点) 基準点測量	座標・標高補正3級 4級	3点 40点	福島県 助言 H28.6.28 B0061	公益財団法人福島県区画整理協会	H28.7.4 H29.3.31

東北地方

都道府県名	測量地域	測量目的	測量種別	縮尺・等級	事業量	測量計画機関(助言番号)	測量作業機関	実施時期
福島県	南相馬市 一部	その他	復旧測量(基準点) 基準点測量	標高補正3級 4級	3点 34点	福島県助言 H28.6.28 B0062	公益財団法人福島県区画整理協会	H28.7.4 H29.3.31
福島県	二本松市 一部	その他	基準点測量	4級	28点	福島県助言 H28.7.1 B0065	公益財団法人福島県区画整理協会	H28.7.4 H29.3.31
福島県	二本松市 一部	その他	基準点測量	4級	32点	福島県助言 H28.7.1 B0066	公益財団法人福島県区画整理協会	H28.7.4 H29.3.31
福島県	福島市 一部	都市計画	数値図化	2500	83.3km <sup>2</sup>	福島県東北建設事務所助言 H28.7.4 B0067	東日本総合計画株式会社	H28.6.1 H29.2.28
福島県	浅川町 一部	都市計画	数値図化	2500	26.5km <sup>2</sup>	福島県中建設事務所助言 H28.7.13 B0073	株式会社バスコ	H28.6.14 H28.11.17
福島県	川俣町 一部	その他	基準点測量	4級	16点	福島県助言 H28.7.12 B0074	公益財団法人福島県区画整理協会	H28.7.15 H29.3.31
福島県	郡山市 一部	その他	基準点測量	4級	20点	福島県助言 H28.7.20 B0086	公益財団法人福島県区画整理協会	H28.7.26 H29.3.31
福島県	会津若松市 一部	土地改良	基準点測量	2級	4点	福島県会津農林事務所助言 H28.7.26 B0093	福島県土地改良事業団体連合会	H28.8.1 H29.2.28
福島県	南相馬市 一部	土地改良	同時調整 数値図化 水準測量	1000 1000 3級	81.9km <sup>2</sup> 6.88km <sup>2</sup> 21点	福島県相双農林事務所助言 H28.7.29 B0099	アジア航測株式会社	H28.8.1 H29.2.28
福島県	双葉町 一部	その他	基準点測量 基準点測量 水準測量	2級 4級 3級	8点 196点 5.27km	福島県双葉町助言 H28.8.2 B0106	東日本総合計画株式会社	H28.6.1 H29.2.15
福島県	福島市 一部	道路管理	基準点測量 基準点測量 MMS計測 数値図化	2級 4級 500 500	3点 32点 0.168km <sup>2</sup> 0.168km <sup>2</sup>	東北地方整備局福島河川国道事務所助言 H28.8.4 B0107	陸奥テックコンサルタント株式会社	H28.6.9 H28.11.30
福島県	郡山市 一部	都市計画	数値図化 地形図等成果の座標補正	2500 2500	12km <sup>2</sup> 123km <sup>2</sup>	福島県郡山市助言 H28.8.8 B0108	朝日航洋株式会社	H28.6.14 H29.3.24
福島県	会津坂下町 一部	河川計画	基準点測量 基準点測量	2級 4級	4点 35点	福島県会津若松建設事務所助言 H28.8.8 B0111	株式会社ヤマト測量設計	H28.6.1 H28.11.4
福島県	三島町 一部 柳津町 一部	河川計画	基準点測量	2級	7点	福島県会津若松建設事務所助言 H28.8.8 B0112	柳津測量設計株式会社	H28.6.1 H28.11.4
福島県	金山町 一部	河川計画	基準点測量	2級	11点	福島県会津若松建設事務所助言 H28.8.8 B0113	有限会社 会津技術コンサルタント	H28.6.2 H28.10.11
福島県	白河市 一部	固定資産	数値撮影(デジタル) 同時調整 写真地図作成(デジタル オルソ)	地上画素寸法 16cm 1000 1000	462.03km <sup>2</sup> 462.03km <sup>2</sup> 253.3km <sup>2</sup>	福島県白河市助言 H28.8.9 B0117	株式会社バスコ	H28.6.24 H29.1.31
福島県	いわき市 一部	土地改良	復旧測量(基準点)	標高補正2級	4点	福島県いわき農林事務所助言 H28.8.9 B0118	福島県土地改良事業団体連合会	H28.8.10 H29.3.31
福島県	福島市 一部	その他	数値撮影(デジタル) 数値図化(同時調整含む)	地上画素寸法 20cm 2500	68.27km <sup>2</sup> 19.5km <sup>2</sup>	福島県福島市助言 H28.8.22 B0126	東日本総合計画株式会社	H28.7.19 H29.3.17
福島県	会津若松市 一部	土地改良	復旧測量(基準点)	標高・標高補正2級	1点	福島県会津農林事務所助言 H28.8.23 B0129	福島県土地改良事業団体連合会	H28.7.4 H29.2.28
福島県	南相馬市 一部	その他	基準点測量	4級	10点	福島県助言 H28.8.26 B0137	公益財団法人福島県区画整理協会	H28.8.26 H29.3.31
福島県	須賀川市 全域	固定資産	数値撮影(デジタル) 同時調整 写真地図作成(デジタル オルソ)	地上画素寸法 12cm 1000 1000	279.43km <sup>2</sup> 279.43km <sup>2</sup> 279.43km <sup>2</sup>	福島県須賀川市助言 H28.8.31 B0144	国際航業株式会社	H28.7.13 H29.3.27
福島県	いわき市 一部	その他	基準点測量	4級	19点	福島県助言 H28.8.31 B0145	公益財団法人福島県区画整理協会	H28.9.5 H29.3.31
福島県	飯館村 全域	道路計画	基準点測量	2級	9点	福島県相双建設事務所助言 H28.9.2 B0149	株式会社 いずみエンジニアリング	H28.8.26 H29.3.31
福島県	新地町 一部	海岸保全	基準点測量	2級	2点	福島県相双建設事務所助言 H28.9.2 B0151	株式会社東コンサルタント	H28.9.1 H28.11.21
福島県	浅川町 一部	都市計画	数値図化	2500	10.93km <sup>2</sup>	福島県浅川町助言 H28.9.6 B0155	株式会社バスコ	H28.8.8 H29.3.31
福島県	大熊町 一部	その他	基準点測量	2級	4点	福島県富岡土木事務所助言 H28.9.7 B0157	日栄地質測量設計株式会社	H28.9.12 H29.3.24
福島県	湯川村 一部 会津坂下町 一部 会津若松市 一部	河川管理	数値図化	2500	51.37km <sup>2</sup>	北陸地方整備局阿賀川河川事務所助言 H28.9.8 B0159	中日航空株式会社	H28.7.29 H28.12.16
福島県	白河市 一部	その他	基準点測量	4級	11点	福島県助言 H28.9.15 B0162	公益財団法人福島県区画整理協会	H28.9.16 H29.3.31
福島県	田村市 一部	その他	基準点測量 基準点測量	2級 4級	1点 27点	福島県助言 H28.9.15 B0163	公益財団法人福島県区画整理協会	H28.9.16 H29.3.31
福島県	福島市 全域	固定資産	数値撮影(デジタル) 同時調整	地上画素寸法 12cm 1000	767.74km <sup>2</sup> 767.74km <sup>2</sup>	福島県福島市助言 H28.9.16 B0167	朝日航洋株式会社	H28.8.26 H29.3.31
福島県	葛尾村 一部	道路計画	基準点測量 基準点測量	2級 4級	3点 12点	福島県相双建設事務所助言 H28.9.16 B0169	株式会社船橋コンサルタント	H28.9.26 H29.3.31
福島県	西郷村 一部 白河市 一部	固定資産	数値撮影(デジタル) 同時調整 写真地図作成(デジタル オルソ)	地上画素寸法 16cm 1000 1000	235.69km <sup>2</sup> 235.69km <sup>2</sup> 146.4km <sup>2</sup>	福島県西郷村助言 H28.9.16 B0170	株式会社バスコ	H28.8.1 H29.1.31
福島県	福島市 一部	その他	基準点測量	4級	11点	福島県助言 H28.9.21 B0174	公益財団法人福島県区画整理協会	H28.9.28 H29.3.31
福島県	富岡町 一部	その他	基準点測量 基準点測量	2級 3級	4点 7点	福島県富岡町助言 H28.9.27 B0179	株式会社ふたば	H28.8.9 H29.3.31
福島県	福島市 一部	環境調査	数値撮影(デジタル)	地上画素寸法 24cm	129.3km <sup>2</sup>	東北地方整備局摺上川ダム管理所助言 H28.10.4 B0185	応用地質株式会社	H28.9.27 H28.10.28
福島県	三春町 一部	ダム計画	数値図化	2500	11.05km <sup>2</sup>	東北地方整備局三春ダム管理所助言 H28.10.5 B0187	株式会社バスコ	H28.9.28 H29.2.27
福島県	喜多方市 一部	その他	基準点測量 基準点測量 水準測量	2級 3級 3級	2点 2点 3.6km	福島県喜多方市助言 H28.10.7 B0190	株式会社コウキンコンサルタント	H28.8.26 H28.12.22

東北地方

都道府県名	測量地域	測量目的	測量種別	縮尺・等級	事業量	測量計画機関(助言番号)	測量作業機関	実施時期
福島県	須賀川市 一部	都市計画	基準点測量	2級	3点	福島県須賀川市 助言 H28.10.14 B0198	東建土質測量設計株式会社	H28.8.10 H29.3.24
福島県	桑折町 一部	その他	基準点測量	3級	3点	福島県 助言 H28.10.18 B0205	公益財団法人福島県区画整理協会	H28.10.17 H29.3.21
福島県	広野町 一部	その他	基準点測量 基準点測量	2級 4級	2点 7点	福島県 助言 H28.10.18 B0217	公益財団法人福島県区画整理協会	H28.10.24 H29.3.31
福島県	田村市 一部	道路計画	基準点測量	2級	6点	福島県中建設事務所 助言 H28.10.19 B0222	株式会社郡山測量設計社	H28.10.17 H29.3.15
福島県	会津若松市 一部	その他	基準点測量 基準点測量 基準点測量	2級 3級 4級	1点 13点 0.495km <sup>2</sup>	法務省福島県方法務局 助言 H28.10.18 B0225	アライ株式会社	H28.10.20 H28.11.30
福島県	いわき市 一部	道路計画	数値撮影(デジタル) 同時調整 水準測量 数値図化	地上画素寸法 13.4cm 1000 簡級 2500	24.2km <sup>2</sup> 24.2km <sup>2</sup> 7.7km <sup>2</sup> 4.4km <sup>2</sup>	東北地方整備局磐城国道事務所 助言 H28.10.24 B0227	国際航業株式会社	H28.9.21 H29.2.24
福島県	双葉町 一部	道路計画	基準点測量 基準点測量 基準点測量	2級 3級 4級	3点 1点 36点	福島県相双建設事務所 助言 H28.10.25 B0234	アジア航測株式会社	H28.10.14 H29.3.31
福島県	浪江町 一部	海岸保全	基準点測量	2級	3点	福島県相双農林事務所 助言 H28.10.25 B0236	株式会社福建コンサルタント	H28.10.24 H29.3.10
福島県	会津坂下町 一部 喜多方市 一部	河川管理	数値撮影(デジタル) 数値図化(同時調整含む)	地上画素寸法 18cm 2500	18km <sup>2</sup> 1.92km <sup>2</sup>	北陸地方整備局阿賀川河川事務所 助言 H28.10.31 B0248	中日本航空株式会社	H28.10.12 H29.2.28
福島県	郡山市 一部	その他	基準点測量	2級	11点	法務省福島県方法務局 助言 H28.11.8 B0256	有限会社中部測量	H28.11.1 H29.2.28
福島県	いわき市 一部	その他	用地測量		0.0062km <sup>2</sup>	福島県 助言 H28.11.8 B0260	公益財団法人福島県区画整理協会	H28.11.10 H29.3.31
福島県	郡山市 一部	道路台帳	既成図数値化	500	4.68km <sup>2</sup>	福島県郡山市 助言 H28.11.9 B0261	国際航業株式会社 日本技術設計コンサルタント株式会社 株式会社郡山測量設計社 株式会社日本測地コンサルタント 有限会社大誠興測 有限会社県南測量設計センター	H28.8.30 H29.3.24
福島県	いわき市 一部	その他	基準点測量 用地測量	4級	17点 0.00211km <sup>2</sup>	福島県 助言 H28.11.14 B0265	公益財団法人福島県区画整理協会	H28.11.10 H29.3.31
福島県	いわき市 一部 相馬市 一部 新地町 一部	道路台帳	基準点測量 基準点測量 数値撮影(デジタル) 数値図化(同時調整含む) MMS計測	2級 3級 地上画素寸法 7cm 500 500	16点 16点 14.6km <sup>2</sup> 0.63km <sup>2</sup> 12.6km <sup>2</sup>	東北地方整備局磐城国道事務所 助言 H28.11.21 B0274	国際航業株式会社	H28.10.18 H29.2.28
福島県	会津若松市 一部	河川計画	基準点測量 基準点測量	2級 4級	3点 11点	福島県会津若松建設事務所 助言 H28.11.25 B0283	若松測量設計株式会社	H28.12.5 H29.2.20
福島県	浪江町 一部 葛尾村 一部	道路管理	航空レーザ測量	2500	13.7km <sup>2</sup>	福島県富岡土木事務所 助言 H28.12.2 B0297	パシフィックコンサルタンツ株式会社	H28.11.24 H29.3.31
福島県	いわき市 一部	土地区画整理	基準点測量	3級	12点	福島県いわき市 助言 H28.12.19 B0312	株式会社八州	H28.12.1 H29.3.15
福島県	田村市 一部	土地改良	水準測量 数値図化	3級 1000	2点 3.28km <sup>2</sup>	福島県中農林事務所 助言 H28.12.15 B0315	福島県土地改良事業団体連合会	H28.10.4 H29.5.31
福島県	伊達市 一部 川俣町 一部	道路計画	数値図化	1000	0.96km <sup>2</sup>	福島県北建設事務所 助言 H28.12.20 B0317	朝日航洋株式会社	H28.7.4 H29.1.31
福島県	南会津町 一部	土地改良	基準点測量 基準点測量	2級 4級	4点 53点	福島県南会津農林事務所 助言 H28.12.19 B0320	株式会社皆川測量	H28.12.26 H29.1.27
福島県	大熊町 一部	固定資産	数値撮影(デジタル) 同時調整 写真地図作成(デジタルオルソ)	地上画素寸法 10cm 1000 1000	63.4km <sup>2</sup> 63.4km <sup>2</sup> 43.1km <sup>2</sup>	福島県大熊町 助言 H28.12.20 B0321	株式会社パスコ	H28.11.15 H29.3.24
福島県	二本松市 一部	その他	基準点測量	4級	7点	福島県 助言 H29.1.4 B0329	公益財団法人福島県区画整理協会	H29.1.10 H29.3.31
福島県	下郷町 一部 南会津町 一部	道路計画	基準点測量 基準点測量 水準測量	2級 4級 3級	23点 809点 27.8km <sup>2</sup>	福島県南会津建設事務所 助言 H29.1.19 B0342	株式会社皆川測量	H28.6.21 H29.3.31
福島県	川内村 一部	道路計画	基準点測量	2級	4点	福島県相双建設事務所 助言 H29.1.19 B0343	株式会社船橋コンサルタント	H29.1.23 H29.3.31
福島県	双葉町 一部	道路計画	基準点測量	2級	2点	福島県相双建設事務所 助言 H29.1.19 B0347	株式会社船橋コンサルタント	H28.12.13 H29.3.31
福島県	川内村 一部	土地改良	水準測量 数値撮影(デジタル) 数値図化(同時調整含む)	3級 地上画素寸法 16cm 1000	1点 9.08km <sup>2</sup> 1.39km <sup>2</sup>	福島県相双農林事務所 助言 H29.1.26 B0350	株式会社中庭測量コンサルタント	H28.9.28 H29.3.24
福島県	浪江町 一部	その他	基準点測量	2級	1点	福島県 助言 H29.1.26 B0352	株式会社ふたば	H28.11.30 H29.3.17
福島県	浪江町 一部	道路計画	基準点測量	2級	2点	福島県浪江町 助言 H29.1.27 B0354	株式会社東コンサルタント	H29.1.30 H29.6.30
福島県	南会津町 一部 只見町 一部 下郷町 一部	砂防計画	数値撮影(デジタル) 数値図化(同時調整含む) 写真地図作成(デジタルオルソ)	地上画素寸法 20cm 2500 2500	12.4km <sup>2</sup> 5.2km <sup>2</sup> 5.2km <sup>2</sup>	福島県南会津建設事務所 助言 H29.1.27 B0355	株式会社八州	H28.10.25 H29.3.3
福島県	双葉町 一部	その他	基準点測量 水準測量	2級 3級	3点 2.6km	農林水産省東北農政局 助言 H29.1.27 B0356	昭和技術設計株式会社	H29.2.1 H29.3.16
福島県	浪江町 一部	その他	基準点測量 基準点測量	3級 4級	3点 30点	福島県浪江町 助言 H29.1.31 B0358	財団法人福島県区画整理協会	H29.2.1 H29.3.31
福島県	新地町 一部 浪江町 一部 南相馬市 一部 相馬市 一部	道路計画	水準測量	3級	41km	東日本高速道路株式会社東北支社いわき管理事務所 助言 H29.2.1 B0361	株式会社帝国コンサルタント	H28.12.6 H29.6.3
福島県	いわき市 一部	その他	復旧測量(基準点) 基準点測量	改測4級 4級	4点 22点	福島県 助言 H29.2.9 B0363	公益財団法人福島県区画整理協会	H28.11.10 H29.3.31

東北地方

都道府県名	測量地域	測量目的	測量種別	縮尺・等級	事業量	測量計画機関(助言番号)	測量作業機関	実施時期
福島県	南相馬市 一部	道路計画	基準点測量 水準測量	3級 3級	6点 8.4km	福島県相双建設事務所 助言 H29.2.9 B0364	株式会社福建コンサルタント	H28.11.22 H29.3.31
福島県	南相馬市 一部	道路計画	基準点測量 水準測量	2級 3級	5点 11.1km	福島県相双建設事務所 助言 H29.2.9 B0365	株式会社福建コンサルタント	H28.11.22 H29.3.31
福島県	玉川村 一部 須賀川市 一部	河川管理	水準測量	2級	17km	東北地方整備局福島河川国道事務所 助言 H29.2.14 B0366	株式会社ダイワ技術サービス	H29.1.25 H29.3.3
福島県	いわき市 一部	その他	基準点測量	4級	13点	福島県 助言 H29.2.14 B0367	公益財団法人福島県区画整理協会	H29.2.15 H29.3.31
福島県	会津若松市 一部	土地改良	基準点測量 基準点測量	2級 4級	3点 32点	農林水産省東北農政局会津南部農業水利事業所 助言 H29.2.27 B0375	株式会社新東洋技術コンサルタント	H29.1.4 H29.3.28
福島県	相馬市 一部	その他	基準点測量	2級	8点	福島県相双建設事務所 助言 H29.3.31 B0385	株式会社福建コンサルタント	H29.4.3 H30.3.30
福島県	伊達市 一部	道路計画	基準点測量	2級	2点	東北地方整備局福島河川国道事務所 助言 H29.3.31 B0386	株式会社復建技術コンサルタント	H28.7.20 H29.3.31
山形県	庄内町 一部 三川町 一部 白鷹町 一部 川西町 一部 高島町 一部 戸沢村 一部 鮭川村 一部 大蔵村 一部 真室川町 一部 舟形町 一部 金山町 一部 大石田町 一部 河北町 一部 南陽市 一部 尾花沢市 一部 天童市 一部 長井市 一部 村山市 一部 新庄市 一部 酒田市 一部 鶴岡市 一部 米沢市 一部	河川管理	MMS計測	500	783km	東北地方整備局東北技術事務所 助言 H28.12.15 B0313	株式会社パスコ	H28.5.30 H28.12.20
岩手県	山形市 一部 平泉町 一部 紫波町 一部 奥州市 一部 一関市 一部 北上市 一部 花巻市 一部 盛岡市 一部							
宮城県	丸森町 一部 岩沼市 一部 角田市 一部 名取市 一部							
福島県	仙台市 一部 須賀川市 一部 郡山市 一部 伊達市 一部 二本松市 一部 福島市 一部							
秋田県	羽後町 一部 北秋田市 一部 大仙市 一部 由利本荘市 一部 湯沢市 一部 大館市 一部 横手市 一部 能代市 一部 秋田市 一部 鶴田町 一部 板柳町 一部 六ヶ所村 一部 中泊町 一部 五所川原市 一部 八戸市 一部 つがる市 一部 三沢市 一部 弘前市 一部	河川管理	MMS計測	500	501.5km	東北地方整備局東北技術事務所 助言 H28.12.15 B0314	アジア航測株式会社	H28.6.8 H28.12.20
青森県								
福島県	福島市 一部	砂防計画	航空レーザ測量	500	2.2km <sup>2</sup>	東北地方整備局福島河川国道事務所 助言 H29.3.9 B0378	アジア航測株式会社	H29.2.27 H29.3.24
山形県	米沢市 一部							

関東地方

都道府県名	測量地域	測量目的	測量種別	縮尺・等級	事業量	測量計画機関(助言番号)	測量作業機関	実施時期
茨城県	土浦市 一部 つくば市 一部	道路計画	基準点測量 基準点測量 基準点測量 水準測量	2級 3級 4級 3級	9点 20点 201点 15.68km	関東地方整備局常総国道事務所 助言 H28.4.7 C0004	日南技術株式会社	H28.3.2 H28.4.8
茨城県	那珂市 一部	土地区画整理	基準点測量 基準点測量 基準点測量	2級 3級 4級	3点 4点 39点	茨城県那珂市 助言 H28.5.31 C0060	株式会社ミカミ	H28.4.22 H29.3.17
茨城県	結城市 一部	その他	MMS計測 修正測量	1000 1000	11.78km 11.78km	茨城県結城市 助言 H28.6.16 C0093	株式会社パスコ	H28.5.27 H28.12.16
茨城県	古河市 一部	その他	基準点測量	3級	1点	茨城県古河市 助言 H28.6.23 C0101	株式会社アーバンシステム コンサルタント	H28.5.27 H28.10.23
茨城県	稲敷市 一部	都市計画	数値図化	2500	26.96km <sup>2</sup>	茨城県稲敷市 助言 H28.7.13 C0156	株式会社パスコ	H28.6.30 H29.3.17
茨城県	潮来市 一部	都市計画	数値図化 数値図化	1000 2500	3.56km <sup>2</sup> 55.04km <sup>2</sup>	茨城県潮来市 助言 H28.7.22 C0179	株式会社パスコ	H28.7.25 H29.3.15
茨城県	常陸大宮市 一部	道路管理	数値図化	1000	312.2km <sup>2</sup>	茨城県常陸大宮市 助言 H28.7.22 C0181	株式会社パスコ	H28.7.26 H29.3.22
茨城県	日立市 一部 高萩市 一部 北茨城市 一部 ひたちなか市 一部 鹿嶋市 一部 神栖市 一部 鉾田市 一部 大洗町 一部 東海村 一部	海岸保全	数値撮影(デジタル)	地上画素寸法 16cm	318km <sup>2</sup>	茨城県常陸大宮土木事務所 助言 H28.7.27 C0189	朝日航洋株式会社	H28.7.20 H29.3.15
茨城県	神栖市 全域	都市計画	修正測量	2500	146.94km <sup>2</sup>	茨城県神栖市 助言 H28.8.15 C0225	アジア航測株式会社	H28.7.9 H29.3.29
茨城県	古河市 一部	道路計画	基準点測量 基準点測量	3級 4級	3点 8点	茨城県古河市 助言 H28.8.22 C0240	三立調査設計株式会社	H28.8.4 H28.11.1
茨城県	阿見町 一部 美浦村 一部 小美玉市 一部 鉾田市 一部 行方市 一部 神栖市 一部 かすみがうら市 一部 稲敷市 一部 潮来市 一部 鹿嶋市 一部 石岡市 一部 土浦市 一部	環境調査	数値撮影(デジタル)	地上画素寸法 20cm	271km	水資源機構利根川下流総合管理 事務所 助言 H28.9.6 C0280	中日航空株式会社	H28.9.16 H29.3.17
茨城県	水戸市 一部 日立市 一部 常陸太田市 一部 ひたちなか市 一部 常陸大宮市 一部 那珂市 一部 大洗町 一部 城里町 一部 東海村 一部	その他	復旧測量(基準点) 水準測量 路線測量	2級 2級 縦断測量	13点 44.3km 113.6km	関東地方整備局常陸河川国道 事務所 助言 H28.9.7 C0285	株式会社オリス	H28.5.10 H29.3.13
茨城県	常陸大宮市 一部	都市計画	修正測量	2500	16.69km <sup>2</sup>	茨城県常陸大宮市 助言 H28.9.7 C0292	株式会社パスコ	H28.9.1 H29.3.13
茨城県	筑西市 全域	固定資産	数値撮影(デジタル) 同時調整	地上画素寸法 11.8cm 地上画素寸法 11.8cm	205.3km <sup>2</sup> 205.3km <sup>2</sup>	茨城県筑西市 助言 H28.9.26 C0330	朝日航洋株式会社	H28.12.1 H29.3.14
茨城県	古河市 一部 龍ヶ崎市 一部 下妻市 一部 常総市 一部 取手市 一部 つくば市 一部 守谷市 一部 坂東市 一部 つくばみらい市 一部 八千代町 一部 五霞町 一部 境町 一部	地盤変動調査	水準測量	1級	189km	茨城県 助言 H28.9.30 C0338	株式会社共栄測地	H28.9.13 H29.3.25
茨城県	古河市 一部	都市計画	基準点測量 基準点測量 その他	3級 4級 500	7点 124点 0.233km <sup>2</sup>	茨城県古河市 助言 H28.10.17 C0382	株式会社ミカミ	H28.7.5 H28.12.22
茨城県	取手市 一部 つくばみらい市 一部	河川計画	水準測量 水準測量	2級 3級	4km 19.6km	関東地方整備局下館河川事務所 助言 H28.10.27 C0419	株式会社オリス	H28.9.10 H29.1.17
茨城県	下妻市 一部 常総市 一部 つくば市 一部 つくばみらい市 一部	河川計画	水準測量 水準測量	2級 3級	7km 20.8km	関東地方整備局下館河川事務所 助言 H28.10.27 C0420	株式会社新星コンサル タント	H28.9.9 H29.1.16
茨城県	下妻市 一部 つくば市 一部 筑西市 一部	河川計画	水準測量 水準測量	2級 3級	22.5km 28.1km	関東地方整備局下館河川事務所 助言 H28.10.27 C0421	第一航業株式会社	H28.9.10 H29.2.6
茨城県	守谷市 全域	固定資産	数値撮影(デジタル) 同時調整 写真地図作成(デジタル オルソ)	地上画素寸法 15cm 1000 1000	35.63km <sup>2</sup> 35.63km <sup>2</sup> 35.63km <sup>2</sup>	茨城県守谷市 助言 H28.11.24 C0507	朝日航洋株式会社	H28.12.10 H29.3.31
茨城県	鉾田市 全域	固定資産	数値撮影(デジタル)	地上画素寸法 25cm	207.61km <sup>2</sup>	茨城県鉾田市 助言 H28.11.30 C0530	株式会社パスコ	H28.12.1 H29.2.28
茨城県	潮来市 一部	総合計画	基準点測量	2級	1点	茨城県潮来市 助言 H28.12.1 C0539	ホコタ設計コンサル タント株式会社	H28.7.21 H29.1.31
茨城県	取手市 全域	固定資産	数値撮影(デジタル) 同時調整	地上画素寸法 15cm	69.94km <sup>2</sup> 69.94km <sup>2</sup>	茨城県取手市 助言 H28.12.6 C0559	朝日航洋株式会社	H28.12.10 H29.3.31
茨城県	笠間市 一部	その他	数値撮影(デジタル) 航空レーザ測 量	地上画素寸法 12cm 500	2.47km <sup>2</sup> 2.47km <sup>2</sup>	茨城県笠間市 助言 H28.12.9 C0584	株式会社パスコ	H28.12.7 H29.3.10
茨城県	水戸市 一部	その他	基準点測量	4級	0.662km <sup>2</sup> 435 点	法務省水戸地方法務局 助言 H28.12.12 C0589	公益社団法人茨城県公 共嘱託登記土地家屋調 査士協会	H28.11.18 H29.2.28
茨城県	神栖市 全域	固定資産	数値撮影(デジタル) 同時調整 写真地図作成(デジタル オルソ)	地上画素寸法 15cm 1000 1000	146.94km <sup>2</sup> 146.94km <sup>2</sup> 146.94km <sup>2</sup>	茨城県神栖市 助言 H28.12.13 C0592	朝日航洋株式会社	H28.11.12 H29.3.10
茨城県	古河市 全域	固定資産	数値撮影(デジタル)	地上画素寸法 12cm	123.58km <sup>2</sup>	茨城県古河市 助言 H28.12.14 C0596	国際航業株式会社	H28.12.12 H29.3.31
茨城県	ひたちなか市 全域	固定資産	数値撮影(デジタル) 同時調整 写真地図作成(デジタル オルソ)	地上画素寸法 15cm 1000 1000	99.83km <sup>2</sup> 99.83km <sup>2</sup> 99.83km <sup>2</sup>	茨城県ひたちなか市 助言 H28.12.20 C0625	朝日航洋株式会社	H28.12.20 H29.3.15

関東地方

都道府県名	測量地域	測量目的	測量種別	縮尺・等級	事業量	測量計画機関(助言番号)	測量作業機関	実施時期	
茨城県	利根町 全域 河内町 全域 大子町 全域 茨城町 全域 桜川市 全域 常総市 全域 結城市 全域	八千代町 全域 美浦村 全域 東海村 全域 小美玉市 全域 稲敷市 全域 下妻市 全域	その他	数値撮影(デジタル)	地上画素寸法 12cm 1000 1000	1481.01km <sup>2</sup> 1481.01km <sup>2</sup> 1481.01km <sup>2</sup>	茨城県 助言 H29.1.11 C0656	アジア航測株式会社	H28.11.22 H29.3.24
	茨城県	水戸市 一部	土地改良	基準点測量	2級	14点	関東農政局茨城中部農地整備 事業所 助言 H29.1.17 C0667	茨城県土地改良事業団 体連合会	H28.12.12 H29.3.31
	茨城県	茨城町 一部	土地改良	基準点測量	2級	11点	関東農政局茨城中部農地整備 事業所 助言 H29.1.17 C0668	茨城県土地改良事業団 体連合会	H28.12.12 H29.3.31
茨城県	茨城町 一部	土地改良	基準点測量	2級	4点	関東農政局茨城中部農地整備 事業所 助言 H29.1.17 C0669	茨城県土地改良事業団 体連合会	H28.12.12 H29.3.31	
茨城県	常陸太田市 一部 水戸市 一部	その他	MMS計測	500	43.3km	関東地方整備局常陸河川国道 事務所 助言 H29.1.20 C0677	株式会社パスコ	H29.1.16 H29.2.28	
茨城県	土浦市 一部 かすみがうら市 一部 桜川市 一部	地盤変動 調査	水準測量 水準測量	2級 3級	97.2km <sup>2</sup> 2点	水資源機構設ヶ浦用水管理所 助言 H29.2.6 C0710	株式会社アサヒ測量設 計	H29.2.1 H29.3.21	
栃木県	鹿沼市 一部	砂防計画	数値撮影(デジタル)	地上画素寸法 20cm 2500	766km <sup>2</sup> 766km <sup>2</sup>	栃木県鹿沼土木事務所 助言 H28.5.11 C0026	東洋測量設計株式会社	H28.4.8 H28.8.5	
栃木県	那須塩原市 一部	砂防計画	数値撮影(デジタル)	地上画素寸法 20cm	390km <sup>2</sup>	栃木県大田原土木事務所 助言 H28.5.11 C0027	日研測量株式会社	H28.4.11 H28.8.8	
栃木県	那須町 一部	砂防計画	数値図化	2500	22.1km <sup>2</sup>	栃木県大田原土木事務所 助言 H28.5.11 C0028	日研測量株式会社	H27.8.18 H28.9.30	
栃木県	那須町 一部	砂防計画	数値図化	2500	16.73km <sup>2</sup>	栃木県大田原土木事務所 助言 H28.5.11 C0029	那須測量株式会社	H27.8.18 H28.9.30	
栃木県	鹿沼市 一部 日光市 一部 那須塩原市 一部 塩谷町 一部	砂防計画	数値撮影(デジタル)	地上画素寸法 20cm	422.85km <sup>2</sup>	栃木県日光土木事務所 助言 H28.5.18 C0043	東亜サーベイ株式会社	H28.4.6 H28.7.4	
栃木県	佐野市 一部	土地区画 整理	基準点測量 基準点測量	3級 4級	2点 10点	栃木県佐野市 助言 H28.5.26 C0058	三立調査設計株式会社	H28.5.16 H28.11.30	
栃木県	小山市 一部 栃木市 一部	砂防計画	数値図化	2500	7.38km <sup>2</sup>	栃木県栃木土木事務所 助言 H28.5.31 C0064	株式会社栃木県用地補 償コンサルタント	H27.8.26 H28.6.30	
栃木県	市貝町 全域	都市計画	数値図化	10000	64.25km <sup>2</sup>	栃木県市貝町 助言 H28.7.22 C0180	国際航業株式会社	H28.7.15 H28.10.31	
栃木県	鹿沼市 一部	都市計画	数値図化	2500	24.61km <sup>2</sup>	栃木県鹿沼市 助言 H28.7.29 C0195	国際航業株式会社	H28.7.19 H29.2.15	
栃木県	宇都宮市 一部	その他	数値撮影(デジタル)	地上画素寸法 6cm 500	0.18km <sup>2</sup> 0.18km <sup>2</sup>	栃木県 助言 H28.9.21 C0323	国際航業株式会社	H28.8.25 H29.3.17	
栃木県	芳賀町 全域	その他	数値撮影(デジタル)	地上画素寸法 12cm 1000	70.16km <sup>2</sup> 70.16km <sup>2</sup>	栃木県芳賀町 助言 H28.10.12 C0376	国際航業株式会社	H28.9.1 H29.2.28	
栃木県	さくら市 全域	固定資産	数値撮影(デジタル)	地上画素寸法 20cm	125.63km <sup>2</sup>	栃木県さくら市 助言 H28.10.12 C0377	株式会社パスコ	H28.10.31 H29.3.24	
栃木県	日光市 一部	その他	航空レーザ測 量	1000	157km <sup>2</sup>	関東地方整備局日光砂防事務 所 助言 H28.10.17 C0401	アジア航測株式会社	H28.10.15 H29.3.17	
栃木県	日光市 一部	固定資産	数値撮影(デジタル)	地上画素寸法 10cm	412.66km <sup>2</sup>	栃木県日光市 助言 H28.10.20 C0404	国際航業株式会社	H28.10.12 H29.3.31	
栃木県	小山市 一部	都市計画	修正測量	2500	70.68km <sup>2</sup>	栃木県小山市 助言 H28.10.31 C0444	株式会社パスコ	H28.10.11 H29.3.17	
栃木県	足利市 一部 佐野市 一部 真岡市 一部 上三川町 一部	地盤変動 調査	水準測量	1級	365km	栃木県 助言 H28.11.1 C0447	昭和株式会社	H28.10.1 H29.3.17	
栃木県	壬生町 一部	道路計画	基準点測量	3級	2点	栃木県栃木土木事務所 助言 H28.11.1 C0450	オリエンタル技術開発株 式会社	H28.10.13 H29.1.20	
栃木県	大田原市 全域	総合計画	数値撮影(デジタル)	地上画素寸法 16cm	354.36km <sup>2</sup>	栃木県大田原市 助言 H28.11.7 C0455	株式会社パスコ	H28.10.11 H29.3.10	
栃木県	佐野市 全域	固定資産	数値撮影(デジタル)	地上画素寸法 12・20 地上画素寸法 12・20cm	356.04km <sup>2</sup> 356.04km <sup>2</sup>	栃木県佐野市 助言 H28.11.7 C0464	国際航業株式会社	H28.11.1 H29.3.10	
栃木県	下野市 全域	総合計画	数値撮影(デジタル)	地上画素寸法 12cm	74.59km <sup>2</sup>	栃木県下野市 助言 H28.11.14 C0485	株式会社パスコ	H28.10.27 H29.3.17	
栃木県	宇都宮市 一部	その他	基準点測量	4級	0.52km <sup>2</sup> 131 点	法務省宇都宮地方法務局 助言 H28.11.22 C0502	公益社団法人栃木県公 共嘱託登記土地家屋調 査士協会	H28.11.16 H29.3.31	
栃木県	鹿沼市 全域	固定資産	数値撮影(デジタル)	地上画素寸法 12cm 地上画素寸法 23.5cm	230.38km <sup>2</sup> 260.26km <sup>2</sup>	栃木県鹿沼市 助言 H28.11.29 C0523	アクリーク株式会社	H28.12.1 H29.4.30	
栃木県	小山市 一部	地籍調査	復旧測量(基 準点) 復旧測量(基 準点)	1級 2級	2点 5点	栃木県小山市 助言 H28.11.30 C0534	株式会社都市設計	H28.11.15 H29.3.24	
栃木県	那須塩原市 一部	道路台帳	MMS計測 修正測量	1000 1000	18km <sup>2</sup> 592.74km <sup>2</sup>	栃木県那須塩原市 助言 H28.12.1 C0540	株式会社パスコ	H28.11.28 H29.3.15	
栃木県	栃木市 一部	土地区画 整理	基準点測量 基準点測量	3級 4級	4点 41点	栃木県栃木市 助言 H28.12.14 C0602	三立調査設計株式会社	H28.12.5 H29.3.24	
栃木県	鹿沼市 一部	道路計画	数値図化	1000	1.9km <sup>2</sup>	栃木県鹿沼土木事務所 助言 H29.2.1 C0702	株式会社安田測量	H29.2.8 H29.3.31	
栃木県	真岡市 一部	その他	修正測量	1000	5.47km	栃木県真岡市 助言 H29.2.15 C0728	国際航業株式会社	H28.9.26 H29.2.28	

関東地方

都道府県名	測量地域	測量目的	測量種別	縮尺・等級	事業量	測量計画機関(助言番号)	測量作業機関	実施時期
栃木県	芳賀町 一部	都市計画	基準点測量	3級	10点	栃木県芳賀町 助言 H29.2.22 C0739	株式会社栃木都市計画 センター	H28.12.26 H29.3.24
栃木県	小山市 一部	地籍調査	復旧測量(基準点) 復旧測量(基準点)	1級 2級	49点 144点	栃木県小山市 助言 H29.2.27 C0750	株式会社都市設計	H29.2.27 H29.5.12
栃木県	芳賀町 一部	道路管理	MMS計測 修正測量	1000 1000	6.499km <sup>2</sup> 2.496km <sup>2</sup>	栃木県芳賀町 助言 H29.3.3 C0756	国際航業株式会社	H29.2.1 H29.3.24
栃木県	栃木市 一部	道路計画	基準点測量	2級	4点	東日本高速道路株式会社関東 支社宇都宮管理事務所 助言 H29.3.6 C0764	株式会社北辰計画	H29.3.6 H29.7.14
栃木県	下野市 一部	道路管理	MMS計測 修正測量	1000 1000	17.437km <sup>2</sup> 3.829km <sup>2</sup>	栃木県下野市 助言 H29.3.16 C0775	国際航業株式会社	H29.3.9 H29.3.24
栃木県	那須塩原市 一部	砂防計画	数値図化	2500	8.22km <sup>2</sup>	栃木県大田原土木事務所 助言 H29.3.28 C0793	那須測量株式会社	H28.10.11 H29.7.31
栃木県	那須町 一部 大田原市 一部	砂防計画	数値図化	2500	10.52km <sup>2</sup>	栃木県大田原土木事務所 助言 H29.3.28 C0794	那須測量株式会社	H28.10.11 H29.7.31
群馬県	前橋市 一部 桐生市 一部 伊勢崎市 一部 太田市 一部 渋川市 全域 みどり市 一部 榛東村 一部 吉岡町 全域	森林計画	数値撮影(デジタル)	地上画素寸法 30cm	1146km <sup>2</sup>	群馬県 助言 H28.5.11 C0030	アジア航測株式会社	H28.4.1 H28.11.30
群馬県	高崎市 一部	土地区画 整理	基準点測量	4級	61点	群馬県高崎市 助言 H28.5.18 C0044	株式会社富永調査事務所	H28.4.23 H29.3.15
群馬県	太田市 一部	その他	基準点測量	3級	4点	太田市土地開発公社 助言 H28.5.23 C0050	株式会社神岡測量	H28.4.22 H29.2.28
群馬県	草津町 一部	都市計画	修正測量	2500	34.68km <sup>2</sup>	群馬県草津町 助言 H28.6.9 C0073	株式会社ナカノアイシス テム	H28.6.1 H28.10.31
群馬県	みなかみ町 一部	固定資産	数値撮影(デジタル) 同時調整	地上画素寸法 12cm 1000	470.4km <sup>2</sup> 470.4km <sup>2</sup>	群馬県みなかみ町 助言 H28.6.10 C0082	株式会社バスコ	H28.9.1 H29.3.24
群馬県	明和町 一部	その他	基準点測量 基準点測量 その他	3級 4級 確定測量	5点 17点 0.053km <sup>2</sup>	群馬県明和町 助言 H28.6.10 C0083	株式会社伊藤測量	H28.5.23 H28.12.16
群馬県	碓氷村 一部	砂防計画	基準点測量 基準点測量 基準点測量	2級 3級 4級	2点 5点 17点	関東地方整備局利根川水系砂 防事務所 助言 H28.6.23 C0104	株式会社協和テクノ	H28.5.23 H28.12.16
群馬県	館林市 一部	その他	基準点測量	2級	3点	群馬県明和町 助言 H28.7.6 C0144	技研コンサル株式会社	H28.6.10 H29.1.27
群馬県	明和町 全域	固定資産	数値撮影(デジタル)	地上画素寸法 16cm	19.64km <sup>2</sup>	群馬県明和町 助言 H28.7.7 C0147	株式会社バスコ	H28.12.25 H29.3.17
群馬県	高崎市 一部	その他	基準点測量 基準点測量 基準点測量 現地測量(数 値地形図作 成)	2級 3級 4級 500	3点 2点 40点 0.08km <sup>2</sup>	高崎工業団地造成組合 助言 H28.7.20 C0159	株式会社測研	H28.7.11 H28.11.30
群馬県	富岡市 一部	道路計画	基準点測量 基準点測量 基準点測量	1級 2級 3級	2点 2点 5点	群馬県甘楽富岡振興局富岡土 木事務所 助言 H28.7.20 C0166	関東測量株式会社	H28.6.14 H28.12.19
群馬県	長野原町 全域	固定資産	数値撮影(デジタル)	地上画素寸法 12cm	136.32km <sup>2</sup>	群馬県長野原町 助言 H28.7.20 C0171	株式会社バスコ	H28.9.1 H29.3.24
群馬県	東吾妻町 全域	固定資産	数値撮影(デジタル)	地上画素寸法 12cm	253.91km <sup>2</sup>	群馬県東吾妻町 助言 H28.7.20 C0172	株式会社バスコ	H28.9.1 H29.3.24
群馬県	伊勢崎市 一部	土地区画 整理	基準点測量 その他	4級 500	0.794km <sup>2</sup> 0.794km <sup>2</sup>	伊勢崎市茂呂第二土地区画整 理組合 助言 H28.7.21 C0177	都市設計株式会社	H28.7.19 H29.3.17
群馬県	神流町 一部	砂防計画	基準点測量	2級	2点	関東地方整備局利根川水系砂 防事務所 助言 H28.7.27 C0184	株式会社協和テクノ	H28.5.24 H28.10.28
群馬県	館林市 全域	固定資産	数値撮影(デジタル) 同時調整	地上画素寸法 16cm 地上画素寸法 16cm	60.97km <sup>2</sup> 60.97km <sup>2</sup>	群馬県館林市 助言 H28.7.26 C0185	株式会社バスコ	H28.12.25 H29.3.17
群馬県	邑楽町 全域	固定資産	数値撮影(デジタル) 同時調整	地上画素寸法 16cm 地上画素寸法 16cm	31.11km <sup>2</sup> 31.11km <sup>2</sup>	群馬県邑楽町 助言 H28.7.29 C0197	株式会社バスコ	H28.12.25 H29.3.22
群馬県	前橋市 一部	土地区画 整理	基準点測量	4級	30点	群馬県前橋市 助言 H28.8.2 C0203	関東測量株式会社	H28.8.15 H29.2.22
群馬県	高崎市 一部	土地区画 整理	基準点測量 基準点測量	2級 3級	5点 10点	高崎工業団地造成組合 助言 H28.8.2 C0206	協和補償コンサルタント 株式会社	H28.7.8 H29.3.18
群馬県	高崎市 一部	道路計画	基準点測量 基準点測量	2級 3級	5点 8点	群馬県高崎土木事務所 助言 H28.8.4 C0213	株式会社富永調査事務 所 三陽技術コンサルタンツ 株式会社	H28.7.6 H29.3.17
群馬県	藤岡市 一部	道路計画	基準点測量 基準点測量	1級 3級	1点 2点	群馬県藤岡市 助言 H28.8.15 C0219	技研コンサル株式会社	H28.5.30 H29.2.24
群馬県	藤岡市 全域	固定資産	数値撮影(デジタル)	地上画素寸法 12cm	180.29km <sup>2</sup>	群馬県藤岡市 助言 H28.8.22 C0231	株式会社バスコ	H28.9.1 H29.3.17
群馬県	安中市 一部	道路計画	基準点測量 基準点測量 基準点測量 水準測量	1級 2級 3級 3級	4点 7点 14点 4.5km	群馬県県土整備部安中土木事 務所 助言 H28.8.22 C0235	株式会社富永調査事務 所 三陽技術コンサルタンツ 株式会社	H28.8.10 H29.3.15
群馬県	安中市 一部	道路計画	基準点測量 基準点測量	2級 3級	2点 4点	群馬県県土整備部安中土木事 務所 助言 H28.8.22 C0241	株式会社オウギ工設	H28.8.22 H29.3.15
群馬県	太田市 一部	土地区画 整理	基準点測量	4級	350点	群馬県太田市 助言 H28.8.22 C0247	都市設計株式会社	H28.8.15 H29.2.28
群馬県	甘楽町 全域	固定資産	数値撮影(デジタル)	地上画素寸法 12cm	58.57km <sup>2</sup>	群馬県甘楽町 助言 H28.8.24 C0252	株式会社バスコ	H28.9.1 H29.3.25
群馬県	伊勢崎市 一部	その他	基準点測量 基準点測量	2級 4級	2点 56点	群馬県企業局団地総合事務所 助言 H28.9.1 C0273	プロファ設計株式会社	H28.8.25 H28.10.30
群馬県	前橋市 一部	地籍調査	基準点測量	3級	12点	群馬県前橋市 助言 H28.9.1 C0274	株式会社測設	H28.9.1 H29.2.10
群馬県	渋川市 一部	土地改良	復旧測量(基準点) 基準点測量	3級 4級	3点 30点	群馬県渋川市 助言 H28.9.7 C0286	群馬県土地改良事業団 体連合会	H28.8.12 H29.2.17
群馬県	碓氷村 一部 長野原町 一部	道路計画	数値図化	2500	28.8km <sup>2</sup>	群馬県 助言 H28.9.7 C0291	国際航業株式会社	H28.8.30 H29.2.28



関東地方

都道府県名	測量地域	測量目的	測量種別	縮尺・等級	事業量	測量計画機関(助言番号)	測量作業機関	実施時期
群馬県	前橋市 一部	土地区画整理	基準点測量	4級	35点	群馬県前橋市 助言 H28.9.16 C0313	技研コンサル株式会社	H28.9.8 H29.2.24
群馬県	前橋市 全域	固定資産	数値撮影(デジタル) 同時調整 写真地図作成(デジタル オルソ)	地上画素寸法 12cm 1000 1000	311.59km <sup>2</sup> 311.59km <sup>2</sup> 311.59km <sup>2</sup>	群馬県前橋市 助言 H28.9.26 C0328	朝日航洋株式会社	H28.9.5 H29.3.17
群馬県	大泉町 全域	固定資産	数値撮影(デジタル)	地上画素寸法 16cm	18.3km <sup>2</sup>	群馬県大泉町 助言 H28.9.26 C0333	株式会社パスコ	H28.12.25 H29.3.22
群馬県	上野村 全域	固定資産	数値撮影(デジタル)	地上画素寸法 16cm	181.85km <sup>2</sup>	群馬県上野村 助言 H28.9.26 C0334	株式会社パスコ	H28.9.1 H29.3.24
群馬県	桐生市 一部	砂防計画	復旧測量(基準点) 復旧測量(基準点)	3級 4級	4点 133点	関東地方整備局渡良瀬川河川事務所 助言 H28.10.3 C0349	株式会社国土開発センター	H28.9.26 H29.1.24
群馬県	前橋市 一部	その他	基準点測量 その他	4級 確定測量図	247点 0.32km <sup>2</sup>	法務省前橋地方法務局 助言 H28.10.6 C0370	株式会社横田調査設計	H28.11.1 H29.3.31
群馬県	板倉町 全域	固定資産	数値撮影(デジタル)	地上画素寸法 16cm	41.84km <sup>2</sup>	群馬県板倉町 助言 H28.10.12 C0379	株式会社パスコ	H28.12.25 H29.3.17
群馬県	吉岡町 全域	固定資産	数値撮影(デジタル) 同時調整	地上画素寸法 10cm 地上画素寸法 10cm	20.46km <sup>2</sup> 20.46km <sup>2</sup>	群馬県吉岡町 助言 H28.10.12 C0380	国際航業株式会社	H28.9.27 H29.3.31
群馬県	中之条町 一部	固定資産	数値撮影(デジタル)	地上画素寸法 13.5cm	313.28km <sup>2</sup>	群馬県中之条町 助言 H28.10.17 C0395	国際航業株式会社	H28.10.13 H29.3.15
群馬県	安中市 全域	固定資産	数値撮影(デジタル)	地上画素寸法 12cm	276.31km <sup>2</sup>	群馬県安中市 助言 H28.10.24 C0411	国際航業株式会社	H28.11.15 H29.3.17
群馬県	藤岡市 一部	土地改良	基準点測量	2級	1点	群馬県 助言 H28.10.27 C0415	藤和航測株式会社	H28.11.15 H28.12.20
群馬県	藤岡市 一部	土地改良	基準点測量 基準点測量 基準点測量 復旧測量(基準点)	2級 3級 4級 2級	3点 4点 63点 3点	群馬県 助言 H28.10.27 C0417	群馬県土地改良事業団体連合会	H28.11.1 H29.3.13
群馬県	藤岡市 一部	土地改良	基準点測量 基準点測量 基準点測量	2級 3級 4級	2点 4点 32点	群馬県 助言 H28.10.27 C0418	群馬県土地改良事業団体連合会	H28.11.1 H29.3.13
群馬県	渋川市 一部 高崎市 一部 前橋市 一部	河川管理	水準測量	2級	8点	関東地方整備局利根川ダム統合管理事務所 助言 H28.11.1 C0448	東洋測量設計株式会社	H28.11.1 H29.1.30
群馬県	伊勢崎市 全域	固定資産	数値撮影(デジタル) 同時調整	地上画素寸法 16cm 地上画素寸法 16cm	139.44km <sup>2</sup> 139.44km <sup>2</sup>	群馬県伊勢崎市 助言 H28.11.1 C0451	アクリーグ株式会社	H28.11.1 H29.4.30
群馬県	渋川市 全域	固定資産	数値撮影(デジタル)	地上画素寸法 12cm	240.27km <sup>2</sup>	群馬県渋川市 助言 H28.11.7 C0456	国際航業株式会社	H28.10.12 H29.2.28
群馬県	桐生市 全域	固定資産	数値撮影(デジタル) 同時調整	地上画素寸法 12・20cm 地上画素寸法 12・20cm	274.45km <sup>2</sup> 274.45km <sup>2</sup>	群馬県桐生市 助言 H28.11.7 C0465	アクリーグ株式会社	H28.12.1 H29.4.30
群馬県	富岡市 全域	固定資産	数値撮影(デジタル) 同時調整	地上画素寸法 12cm 1000	122.85km <sup>2</sup> 122.85km <sup>2</sup>	群馬県富岡市 助言 H28.11.18 C0499	朝日航洋株式会社	H28.1.14 H29.3.15
群馬県	邑楽町 全域 大泉町 一部 千代田町 一部 明和町 一部 板倉町 一部 玉村町 一部 館林市 一部 太田市 一部 伊勢崎市 一部 高崎市 一部	地盤変動調査	水準測量	1級	281km	群馬県 助言 H28.11.25 C0516	三陽技術コンサルタンツ株式会社	H28.11.17 H29.3.17
群馬県	太田市 一部	土地改良	基準点測量 基準点測量 基準点測量	2級 3級 4級	1点 8点 80点	群馬県 助言 H28.11.25 C0517	群馬県土地改良事業団体連合会	H28.11.18 H29.3.31
群馬県	みどり市 一部	固定資産	数値撮影(デジタル) 数値撮影(デジタル)	地上画素寸法 12cm 地上画素寸法 20cm	36.16km <sup>2</sup> 172.26km <sup>2</sup>	群馬県みどり市 助言 H28.11.29 C0524	アクリーグ株式会社	H28.12.1 H29.4.30
群馬県	高崎市 一部 甘楽町 一部	道路計画	基準点測量 基準点測量	2級 3級	2点 1点	群馬県富岡土木事務所 助言 H28.11.30 C0536	株式会社富永調査事務所	H28.11.21 H29.1.31
群馬県	千代田町 全域	固定資産	数値撮影(デジタル)	地上画素寸法 12cm	21.73km <sup>2</sup>	群馬県千代田町 助言 H28.12.2 C0551	株式会社新日本エグザ	H28.12.5 H29.3.31
群馬県	明和町 一部	その他	基準点測量 基準点測量	2級 3級	2点 2点	明和町土地開発公社 助言 H28.12.5 C0557	技研コンサル株式会社	H28.11.21 H29.3.17
群馬県	前橋市 一部	道路計画	基準点測量	2級	1点	群馬県前橋市 助言 H28.12.12 C0586	セイコー測量有限公司	H28.12.5 H29.2.27
群馬県	みなかみ町 一部	河川管理	水準測量	2級	3.2km	関東地方整備局利根川ダム統合管理事務所 助言 H28.12.14 C0604	株式会社富永調査事務所	H28.12.10 H29.3.31
群馬県	沼田市 一部	河川管理	水準測量	2級	0.8km	関東地方整備局利根川ダム統合管理事務所 助言 H28.12.14 C0605	朝日測量株式会社	H28.12.10 H29.3.31
群馬県	前橋市 一部	総合計画	基準点測量 基準点測量 復旧測量(基準点) 復旧測量(基準点)	3級 4級 2級 3級	1点 37点 1点 1点	群馬県前橋市 助言 H28.12.21 C0627	株式会社地測設計	H28.12.13 H29.3.15
群馬県	前橋市 一部	土地区画整理	基準点測量	4級	29点	群馬県前橋市 助言 H28.12.22 C0637	三陽技術コンサルタンツ株式会社	H28.9.8 H29.2.23
群馬県	みなかみ町 一部	その他	航空レーザ測量	1000	22km <sup>2</sup>	関東地方整備局利根川ダム統合管理事務所 助言 H29.1.5 C0650	株式会社パスコ	H28.12.17 H29.3.31
群馬県	吉岡町 全域 榛東村 一部 みどり市 一部 渋川市 全域 太田市 一部 伊勢崎市 一部 桐生市 一部 前橋市 一部	森林計画	写真地図作成(デジタル オルソ)	地上画素寸法 50cm	1146km <sup>2</sup>	群馬県 助言 H29.1.11 C0657	国土地図株式会社	H28.12.20 H29.3.10
群馬県	高崎市 一部 藤岡市 一部	河川計画	修正測量	2500	16.4km <sup>2</sup>	関東地方整備局高崎河川国道事務所 助言 H29.1.16 C0663	国際航業株式会社	H29.1.11 H29.2.28
群馬県	高崎市 一部	砂防計画	基準点測量	2級	4点	関東地方整備局利根川水系砂防事務所 助言 H29.1.17 C0670	技研コンサル株式会社	H29.1.15 H29.3.22

関東地方

都道府県名	測量地域	測量目的	測量種別	縮尺・等級	事業量	測量計画機関(助言番号)	測量作業機関	実施時期
群馬県	前橋市 一部	道路計画	基準点測量	2級	2点	群馬県前橋市 助言 H29.1.20 C0678	株式会社アルプス	H29.1.18 H29.3.17
群馬県	前橋市 一部	道路計画	基準点測量	2級	2点	群馬県前橋市 助言 H29.2.14 C0720	東洋測量設計株式会社	H29.2.9 H29.3.23
群馬県	安中市 一部	都市計画	地形図等成果の座標補正 修正測量	2500 2500	151.4km <sup>2</sup> 151.4km <sup>2</sup>	群馬県安中市 助言 H29.2.14 C0725	朝日航洋株式会社	H29.2.13 H29.11.30
群馬県	安中市 一部 高崎市 一部	河川管理	航空レーザ測量	1000	5.9km <sup>2</sup>	群馬県県土整備部河川課 助言 H29.2.20 C0732	株式会社パスコ	H29.2.17 H29.5.15
群馬県	藤岡市 一部	その他	基準点測量	3級	4点	群馬県企業局団地総合事務所 助言 H29.3.16 C0777	三陽技術コンサルタンツ株式会社	H29.3.8 H29.9.30
群馬県	桐生市 一部 みどり市 一部	道路管理	復旧測量(基準点) 復旧測量(基準点)	2級 3級	1点 1点	関東地方整備局高崎河川国道事務所 助言 H29.3.16 C0779	株式会社プライムプラン	H29.1.30 H29.3.24
群馬県	藤岡市 一部	土地区画整理	基準点測量 基準点測量	2級 4級	3点 18点	藤岡市森南土地区画整理組合 助言 H29.3.23 C0782	関東測量株式会社	H29.2.28 H29.3.31
群馬県	明和町 一部 板倉町 一部 館林市 一部	河川管理	MMS計測	500	10.3km	群馬県県土整備部河川課 助言 H29.3.28 C0792	株式会社パスコ	H29.3.27 H29.5.31
群馬県	東吾妻町 一部 長野原町 一部	ダム計画	数値撮影(デジタル) 写真地図作成(デジタルオルソ) 航空レーザ測量	地上画素寸法 12cm 1000 1000	34km <sup>2</sup> 34km <sup>2</sup> 34km <sup>2</sup>	関東地方整備局ハツ場ダム工事事務所 助言 H29.3.28 C0795	株式会社ナカノアイシテム	H28.4.4 H29.3.31
埼玉県	朝霞市 全域	都市計画	復旧測量(基準点) 復旧測量(基準点) 復旧測量(基準点)	1級 2級 3級	12点 2点 84点	埼玉県朝霞市 助言 H28.4.6 C0001	昭和株式会社	H28.4.1 H28.4.28
埼玉県	さいたま市 一部	都市計画	基準点測量	4級	80点	独立行政法人都市再生機構東日本賃貸住宅 助言 H28.4.25 C0012	双葉航測株式会社	H28.4.26 H29.3.24
埼玉県	神川町 全域	総合計画	数値撮影(デジタル) 同時調整	地上画素寸法 10cm 1000	47.4km <sup>2</sup> 47.4km <sup>2</sup>	埼玉県神川町 助言 H28.4.25 C0013	株式会社協同測地開発	H28.4.16 H28.12.31
埼玉県	桶川市 一部	土地区画整理	基準点測量 現地測量(数値地形図作成)	4級 500	81点 0.142km <sup>2</sup>	桶川市坂田西特定土地区画整理組合 助言 H28.5.12 C0039	昭和株式会社	H28.5.16 H29.3.24
埼玉県	白岡市 一部	都市計画	数値図化	2500	3.98km <sup>2</sup>	埼玉県白岡市 助言 H28.5.16 C0041	昭和株式会社	H28.4.21 H28.6.30
埼玉県	東松山市 一部	土地区画整理	基準点測量 基準点測量	2級 3級	2点 2点	東松山市藤曲他地区開発共同企業体 助言 H28.5.31 C0065	株式会社たばたプランニング 株式会社創栄都市技研	H28.6.6 H29.3.31
埼玉県	さいたま市 一部	その他	その他	境界点	45.4km	埼玉県さいたま市 助言 H28.6.9 C0075	埼玉測量設計株式会社 浦和測量設計株式会社 株式会社中央測地	H28.6.1 H29.1.31
埼玉県	さいたま市 一部	道路計画	基準点測量	4級	275点	埼玉県さいたま市 助言 H28.6.9 C0077	塩川設計測量株式会社 日東サーベイ株式会社 第一測量設計株式会社	H28.6.1 H29.2.28
埼玉県	春日部市 一部	都市計画	修正測量	2500	28.15km <sup>2</sup>	埼玉県春日部市 助言 H28.6.14 C0085	株式会社パスコ	H28.6.1 H29.3.21
埼玉県	入間市 全域	都市計画	修正測量	2500	44.69km <sup>2</sup>	埼玉県入間市 助言 H28.6.17 C0094	株式会社パスコ	H28.6.8 H28.12.22
埼玉県	秩父市 一部	道路計画	数値撮影(デジタル) 数値図化(同時調整含む)	地上画素寸法 16cm 1000	2km <sup>2</sup> 2km <sup>2</sup>	埼玉県西関東連絡道路建設事務所 助言 H28.6.21 C0099	株式会社大輝	H28.6.17 H28.9.30
埼玉県	さいたま市 一部	道路計画	基準点測量 基準点測量 その他	3級 4級 その他	17点 2224点 4.639km <sup>2</sup>	埼玉県さいたま市 助言 H28.6.22 C0100	一栄測量設計株式会社 有限会社かな川測量設計 株式会社コスミックサーベイ 株式会社彩都コンサルタント 浦和測量設計株式会社 株式会社フジ測地 埼玉測量設計株式会社 塩川設計測量株式会社 株式会社GIS関東 埼玉コンサルタント株式会社 北関東設計測量株式会社 共進調査設計株式会社 株式会社中央測地	H28.6.16 H29.3.24
埼玉県	毛呂山町 一部	都市計画	修正測量	2500	0.058km <sup>2</sup>	埼玉県毛呂山町 助言 H28.6.27 C0110	東日本総合計画株式会社	H28.6.22 H28.10.31
埼玉県	嵐山町 一部	土地区画整理	復旧測量(基準点) 基準点測量 基準点測量 復旧測量(基準点)	2級 3級 4級 3級	4点 17点 219点 4点	嵐山町平沢土地区画整理組合 助言 H28.6.29 C0114	株式会社ミカミ・アイエヌジー	H28.5.17 H29.3.24
埼玉県	伊奈町 全域	その他	復旧測量(基準点)	1級	18点	埼玉県伊奈町 助言 H28.6.30 C0118	昭和株式会社	H28.7.1 H29.2.28
埼玉県	宮代町 全域	固定資産	数値撮影(デジタル) 同時調整	地上画素寸法 12cm 地上画素寸法 12cm	15.95km <sup>2</sup> 15.95km <sup>2</sup>	埼玉県宮代町 助言 H28.6.30 C0119	株式会社パスコ	H28.10.1 H29.3.31
埼玉県	川島町 一部	土地区画整理	基準点測量	3級	1点	三島開発株式会社 助言 H28.6.30 C0123	株式会社たばたプランニング 株式会社創栄都市技研	H28.9.8 H29.3.31
埼玉県	さいたま市 一部	基準点管理	復旧測量(基準点)	3級	2点	埼玉県さいたま市 助言 H28.7.4 C0124	株式会社コスミックサーベイ	H28.6.27 H29.3.24
埼玉県	三郷市 一部	基準点管理	復旧測量(基準点)	2級	1点	埼玉県三郷市 助言 H28.7.6 C0134	株式会社大洋画地	H28.7.15 H28.8.19

関東地方

都道府県名	測量地域	測量目的	測量種別	縮尺・等級	事業量	測量計画機関(助言番号)	測量作業機関	実施時期
埼玉県	越谷市 全域	都市計画	修正測量	2500	60.24km <sup>2</sup>	埼玉県越谷市 助言 H28.7.6 C0137	アジア航測株式会社	H28.7.11 H28.10.31
埼玉県	入間市 一部	基準点管理	復旧測量(基準点)	3級	1点	埼玉県飯能県土整備事務所 助言 H28.7.6 C0145	株式会社大成	H28.6.1 H28.7.29
埼玉県	さいたま市 全域	都市計画	修正測量	2500(修正道路 緑500、その他修 正地物1000)	217.43km <sup>2</sup>	埼玉県さいたま市 助言 H28.7.11 C0152	株式会社パスコ	H28.6.28 H28.12.16
埼玉県	伊奈町 全域	都市計画	数値図化 修正測量 地形図等成 果の座標補 正	2500 2500 2500	14.79km <sup>2</sup> 14.79km <sup>2</sup> 14.79km <sup>2</sup>	埼玉県伊奈町 助言 H28.7.14 C0158	株式会社パスコ	H28.7.5 H29.3.15
埼玉県	三郷市 一部 和光市 一部	その他	復旧測量(基準点) 復旧測量(基準点) 基準点測量	1級 2級 4級	2点 5点 29点	関東地方整備局北首都国道事務所 助言 H28.7.20 C0163	国際測地株式会社	H28.8.1 H29.2.28
埼玉県	川口市 一部 さいたま市 一部	その他	基準点測量	道路基準点	8点	関東地方整備局北首都国道事務所 助言 H28.7.20 C0164	国際測地株式会社	H28.8.1 H29.2.28
埼玉県	さいたま市 一部	道路管理	復旧測量(基準点)	街区多角点	2点	埼玉県さいたま市 助言 H28.7.21 C0175	浦和測量設計株式会社	H28.7.25 H28.9.30
埼玉県	上尾市 一部	都市計画	修正測量	2500	14.81km <sup>2</sup>	埼玉県上尾市 助言 H28.7.26 C0186	株式会社パスコ	H28.7.13 H29.3.17
埼玉県	新座市 全域	都市計画	同時調整 修正測量	2500 2500	22.78km <sup>2</sup> 22.78km <sup>2</sup>	埼玉県新座市 助言 H28.7.26 C0187	東日本総合計画株式会社	H28.6.24 H29.3.31
埼玉県	鳩山町 一部	都市計画	修正測量	2500	0.55km <sup>2</sup>	埼玉県鳩山町 助言 H28.7.27 C0190	東日本総合計画株式会社	H28.6.24 H29.3.31
埼玉県	さいたま市 一部	道路計画	復旧測量(基準点)	3級	3点	埼玉県さいたま市 助言 H28.8.2 C0202	カツミテクノ株式会社	H28.7.15 H28.8.31
埼玉県	ときがわ町 一部	その他	基準点測量 基準点測量	2級 3級	2点 2点	埼玉県東松山県土整備事務所 助言 H28.8.4 C0215	高瀬測量設計株式会社	H28.7.8 H28.10.31
埼玉県	狭山市 一部	土地区画 整理	その他	500	0.08km	埼玉県狭山市 助言 H28.8.15 C0217	平和フィールド株式会社	H28.8.7 H29.5.31
埼玉県	川越市 一部	土地改良	基準点測量	3級	7点	埼玉県東松山農林振興セン ター	株式会社ミカミ・アイエヌ ジー	H28.7.7 H28.12.18
埼玉県	鳩山町 一部	土地区画 整理	基準点測量 基準点測量	2級 4級	6点 93点	埼玉県鳩山町 助言 H28.8.15 C0222	東日本総合計画株式会社	H28.8.8 H29.3.24
埼玉県	三芳町 全域	固定資産	数値撮影(デジタル) 同時調整	地上画素寸法 12cm 1000	15.33km <sup>2</sup> 15.33km <sup>2</sup>	埼玉県三芳町 助言 H28.8.18 C0228	株式会社パスコ	H28.8.15 H29.3.3
埼玉県	桶川市 全域	都市計画	数値図化(同時調整含む)	2500	25.26km <sup>2</sup>	埼玉県桶川市 助言 H28.8.22 C0230	国際航業株式会社	H28.8.15 H29.3.17
埼玉県	さいたま市 一部	その他	その他 その他	3級 4級	5点 60点	埼玉県さいたま市 助言 H28.8.22 C0234	カツミテクノ株式会社	H28.8.1 H29.3.27
埼玉県	桶川市 一部	道路管理	基準点測量	3級	37点	埼玉県桶川市 助言 H28.8.22 C0236	株式会社東亜測量設計	H28.8.22 H29.1.27
埼玉県	秩父市 一部	道路管理	復旧測量(基準点)	3級	1点	埼玉県秩父県土整備事務所 助言 H28.8.22 C0239	高橋測量設計株式会社	H28.8.22 H28.9.30
埼玉県	伊奈町 全域	固定資産	数値撮影(デジタル)	地上画素寸法 8cm	14.79km <sup>2</sup>	埼玉県伊奈町 助言 H28.8.23 C0250	株式会社パスコ	H28.9.12 H29.3.17
埼玉県	熊谷市 一部	道路管理	MMS計測 現地測量(数値地形図作成) 地図編集	1000 1000 1000	743.8km 743.8km 743.8km	埼玉県熊谷市 助言 H28.8.25 C0261	株式会社パスコ	H28.7.21 H29.3.27
埼玉県	新座市 一部	その他	路線測量	その他	0.18km	埼玉県新座市 助言 H28.8.29 C0271	株式会社協和コンサルタン ツ	H28.8.31 H28.9.30
埼玉県	東松山市 全域	都市計画	修正測量	2500	65.35km <sup>2</sup>	埼玉県東松山市 助言 H28.8.30 C0272	株式会社大輝	H28.8.24 H29.2.24
埼玉県	川口市 一部	その他	基準点測量	4級	290点	埼玉県川口市 助言 H28.9.7 C0283	株式会社本州	H28.9.1 H29.3.31
埼玉県	さいたま市 一部	道路計画	基準点測量	2級	1点	埼玉県さいたま市 助言 H28.9.9 C0298	株式会社オールプロジェクト	H28.9.7 H29.3.24
埼玉県	川越市 一部	都市計画	復旧測量(基準点) 復旧測量(基準点)	3級 4級	2点 8点	埼玉県川越市 助言 H28.9.12 C0305	株式会社ミカミ・アイエヌ ジー	H28.9.15 H28.10.31
埼玉県	上里町 全域	基準点管理	基準点測量 基準点測量 復旧測量(基準点)	2級 3級 3級	1点 14点 24点	埼玉県上里町 助言 H28.9.16 C0309	大輝測量株式会社	H28.9.1 H29.3.15
埼玉県	幸手市 一部 杉戸町 一部	河川計画	基準点測量 復旧測量(基準点) 基準点測量 現地測量(数値地形図作成) 路線測量	3級 3級 4級 その他	9点 1点 76点 0.214km <sup>2</sup> 3.06km	埼玉県杉戸県土整備事務所 助言 H28.9.16 C0311	株式会社坂田測量設計 事務所 株式会社和光測量設計	H28.7.29 H28.12.20
埼玉県	寄居町 全域	都市計画	修正測量	1000	64.25km <sup>2</sup>	埼玉県寄居町 助言 H28.9.26 C0335	国際航業株式会社	H28.9.15 H29.3.10
埼玉県	北本市 全域	道路管理	基準点測量	1級	29点	埼玉県北本市 助言 H28.9.28 C0341	国際航業株式会社	H28.10.1 H29.1.31
埼玉県	東松山市 一部 滑川町 一部 嵐山町 一部	その他	復旧測量(基準点)	3級	63点	埼玉県東松山県土整備事務所 助言 H28.9.28 C0342	武州測量株式会社	H28.8.3 H29.2.17
埼玉県	久喜市 一部	道路管理	基準点測量	2級	19点	埼玉県久喜市 助言 H28.9.28 C0344	株式会社塩崎テクノブレ イン	H28.10.1 H29.2.28
埼玉県	宮代町 一部	土地区画 整理	基準点測量 基準点測量	3級 4級	4点 59点	宮代町和戸横町地区土地区画 整理事業施行準備会 助言 H28.9.28 C0345	株式会社塩崎テクノブレ イン	H28.10.3 H29.3.31
埼玉県	秩父市 一部 嵐山町 一部 小川町 一部 ときがわ町 一部 横瀬町 一部 東秩父村 一部	その他	復旧測量(基準点)	3級	65点	埼玉県東松山県土整備事務所 助言 H28.10.3 C0352	西武測量設計株式会社	H28.8.3 H29.2.17
埼玉県	東松山市 一部 坂戸市 一部	その他	復旧測量(基準点)	3級	64点	埼玉県東松山県土整備事務所 助言 H28.10.3 C0353	東松山測量設計株式会 社	H28.8.3 H29.2.17
埼玉県	越谷市 一部	土地区画 整理	その他	出来形確認測量	0.02km <sup>2</sup>	埼玉県越谷市 助言 H28.10.3 C0354	株式会社パスコ	H28.9.20 H29.3.17

関東地方

都道府県名	測量地域	測量目的	測量種別	縮尺・等級	事業量	測量計画機関(助言番号)	測量作業機関	実施時期
埼玉県	さいたま市 一部	基準点管理	復旧測量(基準点)	3級	1点	埼玉県さいたま市助言 H28.10.3 C0355	株式会社コスミックサーベイ	H28.10.3 H29.1.31
埼玉県	行田市 一部	その他	復旧測量(基準点)	3級	2点	埼玉県行田市県土整備事務所助言 H28.10.3 C0356	東洋測地調査株式会社	H28.9.26 H29.1.31
埼玉県	松伏町 一部	都市計画	基準点測量	3級	12点	埼玉県松伏町助言 H28.10.3 C0358	昭和株式会社	H28.10.1 H29.2.28
埼玉県	戸田市 一部	土地区画整理	基準点測量	3級	4点	埼玉県戸田市助言 H28.10.6 C0367	塩川設計測量株式会社	H28.9.29 H28.10.28
埼玉県	所沢市 一部	その他	基準点測量	4級	145点	法務省さいたま地方務局助言 H28.10.6 C0371	埼玉公共嘱託登記土地家屋調査士協会	H28.11.1 H29.2.28
埼玉県	東松山市 一部 滑川町 一部 吉見町 一部	その他	復旧測量(基準点)	3級	62点	埼玉県東松山県土整備事務所助言 H28.10.13 C0375	高瀬測量設計株式会社	H28.8.3 H29.2.17
埼玉県	三郷市 全域	固定資産	数値撮影(デジタル)	地上画素寸法 12cm	30.22km <sup>2</sup>	埼玉県三郷市助言 H28.10.12 C0381	国際航業株式会社	H28.9.30 H29.3.17
埼玉県	東松山市 一部	その他	基準点測量	3級	3点	埼玉県東松山県土整備事務所助言 H28.10.17 C0384	三共測量株式会社	H28.6.29 H29.2.28
埼玉県	坂戸市 一部	土地区画整理	その他	500	0.012km <sup>2</sup>	埼玉県坂戸市助言 H28.10.17 C0385	昭和株式会社	H28.10.11 H29.3.24
埼玉県	久喜市 全域	固定資産	数値撮影(デジタル) 同時調整	地上画素寸法 12cm	82.41km <sup>2</sup>	埼玉県久喜市助言 H28.10.17 C0387	株式会社パスコ	H28.10.20 H29.2.28
埼玉県	ときがわ町 全域	固定資産	数値撮影(デジタル) 同時調整	地上画素寸法 10cm 1000	55.9km <sup>2</sup>	埼玉県ときがわ町助言 H28.10.17 C0389	朝日航洋株式会社	H28.12.1 H29.3.10
埼玉県	吉見町 一部 川島町 一部 坂戸市 一部 東松山市 一部 川越市 一部	その他	復旧測量(基準点)	3級	63点	埼玉県東松山県土整備事務所助言 H28.10.18 C0396	吉田測量設計株式会社	H28.8.3 H29.2.17
埼玉県	さいたま市 全域	地盤変動調査	水準測量	1級	73.4km	埼玉県さいたま市助言 H28.10.18 C0399	株式会社宮原設計測量	H28.7.13 H29.1.20
埼玉県	寄居町 一部 小川町 一部	その他	復旧測量(基準点)	3級	66点	埼玉県東松山県土整備事務所助言 H28.10.18 C0403	光和測量株式会社	H28.8.3 H29.2.17
埼玉県	東秩父村 全域	固定資産	数値撮影(デジタル) 同時調整	地上画素寸法 12cm	37.06km <sup>2</sup>	埼玉県東秩父村助言 H28.10.20 C0410	朝日航洋株式会社	H28.10.5 H29.3.24
埼玉県	上尾市 全域	固定資産	数値撮影(デジタル)	地上画素寸法 13.3cm	45.51km <sup>2</sup>	埼玉県上尾市助言 H28.10.26 C0425	株式会社パスコ	H28.10.1 H29.3.17
埼玉県	川越市 一部	道路台帳	復旧測量(基準点)	3級	70点	埼玉県川越県土整備事務所助言 H28.10.28 C0428	株式会社ミカミ・アイエヌジー	H28.7.25 H29.3.29
埼玉県	川越市 一部 ふじみ野市 一部	道路台帳	復旧測量(基準点)	3級	71点	埼玉県川越県土整備事務所助言 H28.10.28 C0429	司測量設計調査株式会社	H28.7.25 H29.3.29
埼玉県	川越市 一部 所沢市 一部 狭山市 一部 ふじみ野市 一部 三芳町 一部	道路台帳	復旧測量(基準点)	3級	69点	埼玉県川越県土整備事務所助言 H28.10.28 C0431	コスモ測量設計株式会社	H28.7.25 H29.3.29
埼玉県	狭山市 一部 川越市 一部	道路台帳	復旧測量(基準点)	3級	64点	埼玉県川越県土整備事務所助言 H28.10.28 C0433	山見測量設計株式会社	H28.7.25 H29.3.29
埼玉県	所沢市 一部	道路台帳	復旧測量(基準点)	3級	71点	埼玉県川越県土整備事務所助言 H28.10.28 C0434	株式会社ビッツ測量設計	H28.7.25 H29.3.29
埼玉県	所沢市 一部 富士見市 一部 ふじみ野市 一部 三芳町 一部	道路台帳	復旧測量(基準点)	3級	69点	埼玉県川越県土整備事務所助言 H28.10.28 C0435	三協測量設計株式会社	H28.7.25 H29.3.29
埼玉県	草加市 一部	基準点管理	基準点測量	3級	2点	埼玉県越谷県土整備事務所助言 H28.11.1 C0441	塩川設計測量株式会社	H28.9.9 H29.3.24
埼玉県	行田市 一部	道路台帳	基準点測量	3級	5点	埼玉県行田市県土整備事務所助言 H28.11.1 C0442	旭工業株式会社	H28.10.20 H29.3.24
埼玉県	さいたま市 一部	道路計画	復旧測量(基準点)	4級	1点	埼玉県さいたま市助言 H28.11.1 C0446	カヅミテクノ株式会社	H28.11.7 H28.12.22
埼玉県	東松山市 全域	固定資産	数値撮影(デジタル) 同時調整 写真地図作成(デジタルオルソ)	地上画素寸法 12cm 1000	65.35km <sup>2</sup>	埼玉県東松山市助言 H28.11.1 C0449	朝日航洋株式会社	H28.12.1 H29.3.10
埼玉県	行田市 一部 鴻巣市 一部	ほ場整備	基準点測量 基準点測量 その他	3級 4級 地区界測量	19点 72点 0.0375km <sup>2</sup>	埼玉県加須農林振興センター助言 H28.11.2 C0454	株式会社富士測量株式会社北武蔵調査測量設計事務所	H28.12.1 H29.3.31
埼玉県	吉川市 全域	固定資産	数値撮影(デジタル)	地上画素寸法 12cm	31.66km <sup>2</sup>	埼玉県吉川市助言 H28.11.10 C0470	国際航業株式会社	H28.10.20 H29.3.21
埼玉県	川越市 一部	基準点管理	復旧測量(基準点) 復旧測量(基準点)	3級 4級	1点 3点	埼玉県川越市助言 H28.11.10 C0474	ホーブ測量設計株式会社	H28.11.15 H29.2.24
埼玉県	加須市 全域	固定資産	数値撮影(デジタル)	地上画素寸法 12cm	133.3km <sup>2</sup>	埼玉県加須市助言 H28.11.10 C0475	アクリーグ株式会社	H28.12.1 H29.3.31
埼玉県	白岡市 全域	固定資産	数値撮影(デジタル)	地上画素寸法 10.8cm	24.92km <sup>2</sup>	埼玉県白岡市助言 H28.11.14 C0484	株式会社パスコ	H28.11.16 H29.2.28
埼玉県	入間市 一部	都市計画	基準点測量 水準測量	2級 3級	3点 2.7km	埼玉県入間市助言 H28.11.16 C0490	有限会社ナミキ測量設計	H28.12.5 H29.3.24
埼玉県	さいたま市 全域	固定資産	数値撮影(デジタル) 同時調整 写真地図作成(デジタルオルソ)	地上画素寸法 12.5cm 1000	217.43km <sup>2</sup>	埼玉県さいたま市助言 H28.11.18 C0495	朝日航洋株式会社	H28.12.1 H29.2.28
埼玉県	吉川市 一部	総合計画	基準点測量	3級	6点	埼玉県吉川市助言 H28.11.22 C0501	株式会社パスコ	H28.10.21 H29.3.25
埼玉県	和光市 一部	その他	基準点測量	4級	81点	独立行政法人都市再生機構東日本賃貸住宅本部助言 H28.11.22 C0506	株式会社ユニオン技術	H28.11.21 H29.3.15
埼玉県	和光市 全域	固定資産	数値撮影(デジタル)	地上画素寸法 8cm	11.04km <sup>2</sup>	埼玉県和光市助言 H28.11.29 C0521	株式会社パスコ	H28.11.21 H29.3.17
埼玉県	長瀬町 一部	道路台帳	基準点測量	2級	3点	埼玉県長瀬町助言 H28.12.1 C0537	株式会社荒川瀧石	H28.12.8 H29.3.17
埼玉県	草加市 全域	都市計画	修正測量	2500	27.46km <sup>2</sup>	埼玉県草加市助言 H28.12.1 C0538	アジア航測株式会社	H28.9.21 H29.3.31
埼玉県	桶川市 一部	土地区画整理	基準点測量 基準点測量	3級 4級	8点 147点	桶川市上日出谷南特定土地区画整理組合助言 H28.12.5 C0546	昭和株式会社	H28.11.28 H29.3.31

関東地方

都道府県名	測量地域	測量目的	測量種別	縮尺・等級	事業量	測量計画機関(助言番号)	測量作業機関	実施時期
埼玉県	上尾市 一部	基準点管理	復旧測量(基準点)	2級	23点	埼玉県上尾市 助言 H28.12.5 C0549	株式会社パスコ	H28.10.31 H29.3.21
埼玉県	さいたま市 一部	その他	復旧測量(基準点)	3級	1点	埼玉県さいたま市 助言 H28.12.5 C0553	株式会社宮原設計測量	H28.6.23 H29.3.24
埼玉県	春日部市 一部	その他	基準点測量	4級	200点	独立行政法人都市再生機構東日本賃貸住宅本部 助言 H28.12.5 C0555	株式会社ヤチホ	H28.10.11 H29.6.30
埼玉県	朝霞市 全域	固定資産	数値撮影(デジタル) 同時調整	地上画素寸法 12cm 1000	18.34km <sup>2</sup> 18.34km <sup>2</sup>	埼玉県朝霞市 助言 H28.12.6 C0560	朝日航洋株式会社	H28.12.1 H29.3.24
埼玉県	さいたま市 一部	道路計画	基準点測量	4級	21点	埼玉県さいたま市 助言 H28.12.6 C0564	埼玉測量設計株式会社	H28.10.31 H29.3.10
埼玉県	所沢市 全域	固定資産	数値撮影(デジタル) 同時調整	地上画素寸法 12.5cm 1000	72.11km <sup>2</sup> 72.11km <sup>2</sup>	埼玉県所沢市 助言 H28.12.6 C0567	朝日航洋株式会社	H28.12.15 H29.2.6
埼玉県	川口市 全域	固定資産	数値撮影(デジタル) 同時調整 写真地図作成(デジタル オルソ)	地上画素寸法 14.7cm 1000 1000	61.97km <sup>2</sup> 61.97km <sup>2</sup> 61.97km <sup>2</sup>	埼玉県川口市 助言 H28.12.6 C0568	太平洋航業株式会社	H28.11.15 H29.3.17
埼玉県	八潮市 全域	固定資産	数値撮影(デジタル) 同時調整	地上画素寸法 9.8cm 1000	18.02km <sup>2</sup> 18.02km <sup>2</sup>	埼玉県八潮市 助言 H28.12.8 C0572	朝日航洋株式会社	H28.12.1 H29.3.24
埼玉県	川越市 全域	固定資産	数値撮影(デジタル)	地上画素寸法 10.8cm	109.13km <sup>2</sup>	埼玉県川越市 助言 H28.12.9 C0587	株式会社パスコ	H28.11.14 H29.3.24
埼玉県	日高市 全域	固定資産	数値撮影(デジタル) 同時調整	地上画素寸法 10cm 1000	47.48km <sup>2</sup> 47.48km <sup>2</sup>	埼玉県日高市 助言 H28.12.9 C0588	朝日航洋株式会社	H28.12.15 H29.3.21
埼玉県	桶川市 全域	固定資産	数値撮影(デジタル)	地上画素寸法 12cm	25.35km <sup>2</sup>	埼玉県桶川市 助言 H28.12.13 C0593	国際航業株式会社	H28.12.26 H29.3.24
埼玉県	狭山市 全域	固定資産	数値撮影(デジタル) 同時調整	地上画素寸法 14cm 地上画素寸法 14cm	48.99km <sup>2</sup> 48.99km <sup>2</sup>	埼玉県狭山市 助言 H28.12.14 C0597	朝日航洋株式会社	H28.12.15 H29.3.31
埼玉県	本庄市 一部	基準点管理	基準点測量	3級	298点	埼玉県本庄市 助言 H28.12.16 C0609	昭和株式会社	H28.1.10 H29.7.31
埼玉県	北本市 全域	固定資産	数値撮影(デジタル)	地上画素寸法 12cm	25.26km <sup>2</sup>	埼玉県北本市 助言 H28.12.16 C0612	国際航業株式会社	H28.12.26 H29.3.24
埼玉県	川島町 一部	その他	基準点測量	3級	6点	埼玉県東松山県土整備事務所 助言 H28.12.16 C0613	高瀬測量設計株式会社	H28.12.22 H29.3.17
埼玉県	坂戸市 全域	固定資産	数値撮影(デジタル) 同時調整 写真地図作成(デジタル オルソ)	地上画素寸法 16cm 1000 1000	41.02km <sup>2</sup> 41.02km <sup>2</sup> 41.02km <sup>2</sup>	埼玉県坂戸市 助言 H28.12.26 C0634	株式会社ナカノアイシステム	H28.12.20 H29.3.31
埼玉県	さいたま市 一部	道路計画	基準点測量	2級	1点	埼玉県さいたま市 助言 H28.12.22 C0635	第一測量設計株式会社	H29.1.4 H29.1.31
埼玉県	川越市 一部	都市計画	復旧測量(基準点)	2級	1点	埼玉県川越市 助言 H29.1.5 C0638	株式会社ミカミ・アイエヌジー	H29.1.10 H29.3.3
埼玉県	皆野町 一部	河川管理	水準測量	3級	1点	関東地方整備局二瀬ダム管理所 助言 H29.1.5 C0639	株式会社上武設計事務所	H29.1.16 H29.3.31
埼玉県	入間市 全域	固定資産	数値撮影(デジタル)	地上画素寸法 14cm	44.69km <sup>2</sup>	埼玉県入間市 助言 H28.12.27 C0640	朝日航洋株式会社	H28.12.10 H29.3.24
埼玉県	全域	その他	水準測量	1級	945km	埼玉県 助言 H29.1.6 C0652	埼玉県測量設計業協同組合	H28.9.20 H29.3.30
埼玉県	さいたま市 一部	都市計画	基準点測量	4級	23点	埼玉県さいたま市 助言 H29.1.11 C0655	塩川設計測量株式会社	H28.12.14 H29.3.21
埼玉県	小川町 一部	総合計画	復旧測量(基準点)	1級	1点	埼玉県小川町 助言 H29.1.11 C0659	アジア航測株式会社	H28.9.26 H29.3.31
埼玉県	さいたま市 一部	その他	基準点測量 その他	4級 境界測量	36点 3.49km	埼玉県さいたま市 助言 H29.1.18 C0672	一栄測量設計株式会社 株式会社中央測地	H29.1.13 H29.3.24
埼玉県	さいたま市 全域	地盤変動調査	水準測量	1級	122km	埼玉県さいたま市 助言 H29.1.26 C0687	埼玉県測量設計業協同組合	H28.10.1 H29.3.31
埼玉県	坂戸市 一部	土地区画整理	基準点測量 基準点測量	3級 4級	13点 82点	入西東部土地区画整理組合 助言 H29.1.26 C0689	株式会社双葉	H29.2.1 H29.9.30
埼玉県	さいたま市 一部	都市計画	その他	境界点	17.39km <sup>2</sup>	埼玉県さいたま市 助言 H29.1.30 C0694	株式会社GIS関東	H29.1.23 H29.3.17
埼玉県	さいたま市 一部	基準点管理	復旧測量(基準点)	3級	1点	埼玉県さいたま市 助言 H29.2.9 C0716	株式会社コスミックサーベイ	H29.1.16 H29.3.24
埼玉県	さいたま市 一部	道路計画	基準点測量	3級	1点	埼玉県さいたま市 助言 H29.2.14 C0721	北関東設計測量株式会社	H29.2.10 H29.3.24
埼玉県	さいたま市 一部	道路計画	基準点測量	3級	1点	埼玉県さいたま市 助言 H29.2.14 C0722	株式会社GIS関東	H29.2.10 H29.2.24
埼玉県	川越市 一部 東松山市 一部 坂戸市 一部 川島町 一部	その他	航空レーザ測量		9km <sup>2</sup>	国土交通省国土技術政策総合研究所 助言 H29.3.1 C0731	アジア航測株式会社	H29.1.20 H29.3.21
埼玉県	さいたま市 一部	道路計画	復旧測量(水準)	2級	1点	埼玉県さいたま市 助言 H29.2.17 C0735	カヅミテクノ株式会社	H29.2.1 H29.3.30
埼玉県	志木市 一部	基準点管理	復旧測量(基準点)	1級	1点	埼玉県朝霞県土整備事務所 助言 H29.2.27 C0745	太平洋航業株式会社	H29.1.17 H29.3.27
埼玉県	鴻巣市 一部	道路管理	基準点測量	3級	9点	埼玉県北本県土整備事務所 助言 H29.2.27 C0747	中央航業株式会社	H29.2.15 H29.3.31
埼玉県	越谷市 一部	その他	復旧測量(基準点)	2級	1点	埼玉県越谷市 助言 H29.2.27 C0749	国内測量設計株式会社	H29.2.17 H29.3.25
埼玉県	狭山市 一部	基準点管理	基準点測量	3級	13点	埼玉県狭山市 助言 H29.3.1 C0757	朝日航洋株式会社	H29.2.28 H29.3.31
埼玉県	神川町 一部	基準点管理	復旧測量(基準点)	2級	2点	埼玉県神川町 助言 H29.3.6 C0761	株式会社協同測地開発	H29.2.13 H29.3.31
埼玉県	さいたま市 一部	その他	復旧測量(基準点)	3級	7点	独立行政法人都市再生機構首都圏ニュータウン本部埼玉業務部 助言 H29.3.6 C0768	株式会社東邦地形社	H29.3.10 H29.3.31
埼玉県	上尾市 一部	道路台帳	基準点測量 基準点測量	2級 3級	5点 6点	関東地方整備局大宮国道事務所 助言 H29.3.23 C0783	国際測地株式会社	H29.3.24 H29.8.31
千葉県	印西市 一部	都市計画	基準点測量	3級	1点	千葉県印西市 助言 H28.4.18 C0009	あびこ測量株式会社	H28.4.15 H28.4.30

関東地方

都道府県名	測量地域	測量目的	測量種別	縮尺・等級	事業量	測量計画機関(助言番号)	測量作業機関	実施時期
千葉県	松戸市 一部	基準点管理	復旧測量(基準点)	街区多角点	2点	千葉県松戸市 助言 H28.5.12 C0036	株式会社新都市測量設計	H28.5.2 H28.5.31
千葉県	柏市 一部	土地区画整理	基準点測量 復旧測量(基準点)	2級 2級	2点 4点	柏市沼南中央土地区画整理組合 助言 H28.5.12 C0037	株式会社岡本設計企画	H28.5.1 H28.10.31
千葉県	千葉市 一部	その他	復旧測量(基準点)	3級	2点	千葉県千葉市 助言 H28.5.16 C0042	都測量設計株式会社	H28.5.30 H28.6.30
千葉県	千葉市 一部	その他	復旧測量(基準点) 復旧測量(基準点)	2級 街区多角点	1点 1点	千葉県千葉市 助言 H28.5.18 C0046	株式会社 測地開発コンサルタント	H28.6.1 H28.7.29
千葉県	千葉市 一部	その他	復旧測量(基準点)	街区多角点	1点	千葉県千葉市 助言 H28.5.18 C0047	株式会社 測地開発コンサルタント	H28.6.1 H28.7.29
千葉県	千葉市 一部	その他	復旧測量(基準点)	街区三角点	1点	千葉県千葉市 助言 H28.5.18 C0048	有限会社高山測量事務所	H28.6.1 H28.6.30
千葉県	千葉市 一部	その他	復旧測量(基準点)	街区多角点	1点	千葉県千葉市 助言 H28.5.24 C0055	株式会社 測地開発コンサルタント	H28.6.20 H28.8.31
千葉県	木更津市 一部	土地区画整理	基準点測量 基準点測量	3級 4級	12点 151点	木更津市請西千葉台土地区画整理組合 助言 H28.5.31 C0061	昭和株式会社	H28.5.12 H30.3.30
千葉県	千葉市 一部	その他	復旧測量(基準点)	2級	1点	千葉県千葉市 助言 H28.6.3 C0070	有限会社オオシバ調査測量	H28.7.1 H28.9.16
千葉県	匝瑳市 一部	土地改良	復旧測量(基準点) 復旧測量(基準点) 基準点測量 基準点測量 その他	1級 3級 3級 4級 500	5点 18点 37点 105点 1.4km <sup>2</sup>	千葉県海匠農業事務所 助言 H28.6.3 C0071	千葉県土地改良事業団体連合会	H28.7.15 H29.3.24
千葉県	成田市 一部	都市計画	修正測量	2500	36.12km <sup>2</sup>	千葉県成田市 助言 H28.6.9 C0074	京業測量株式会社	H28.5.24 H29.1.31
千葉県	千葉市 一部	都市計画	復旧測量(基準点)	街区多角点	1点	千葉県千葉市 助言 H28.6.9 C0079	鈴木測量株式会社	H28.6.30 H28.7.31
千葉県	八千代市 全域	都市計画	修正測量	2500	51.39km <sup>2</sup>	千葉県八千代市 助言 H28.6.9 C0080	三和航測株式会社	H28.4.26 H29.3.21
千葉県	市川市 全域	都市計画	修正測量 地形図等成果の座標補正	2500 2500	56.39km <sup>2</sup> 56.39km <sup>2</sup>	千葉県市川市 助言 H28.6.15 C0088	株式会社パスコ	H28.6.6 H29.3.24
千葉県	流山市 一部	土地区画整理	基準点測量	4級	63点	千葉県流山区画整理事務所 助言 H28.6.15 C0089	画地測量設計株式会社	H28.5.31 H28.9.30
千葉県	船橋市 全域	都市計画	数値図化	2500	85.62km <sup>2</sup>	千葉県船橋市 助言 H28.6.17 C0091	アジア航測株式会社	H28.5.26 H29.3.31
千葉県	多古町 一部	都市計画	既成図数値化 修正測量 その他	2500 2500 その他	12.18km <sup>2</sup> 12.18km <sup>2</sup> 12.18km <sup>2</sup>	千葉県多古町 助言 H28.6.16 C0092	京業測量株式会社	H28.6.1 H29.3.20
千葉県	多古町 一部	都市計画	地形図等成果の座標補正 震災補正		12.18km <sup>2</sup>			
千葉県	浦安市 一部	基準点管理	復旧測量(基準点)	3級	1点	千葉県浦安市 助言 H28.6.29 C0113	京業測量株式会社	H28.6.4 H28.8.2
千葉県	四街道市 全域	都市計画	修正測量	2500	34.52km <sup>2</sup>	千葉県四街道市 助言 H28.7.1 C0125	三和航測株式会社	H28.6.2 H29.3.31
千葉県	銚子市 一部	その他	修正測量	1000	21.8km <sup>2</sup>	千葉県銚子市水道事業 助言 H28.7.6 C0133	アジア航測株式会社	H28.5.28 H28.11.30
千葉県	流山市 一部	土地区画整理	基準点測量	4級	93点	千葉県流山市 助言 H28.7.6 C0135	画地測量設計株式会社	H28.5.26 H28.12.25
千葉県	佐倉市 全域	都市計画	数値撮影(デジタル) 修正測量	地上画素寸法 20cm 2500	103.59km <sup>2</sup> 103.59km <sup>2</sup>	千葉県佐倉市 助言 H28.7.11 C0151	株式会社パスコ	H28.7.4 H29.3.17
千葉県	勝浦市 一部	その他	数値図化 基準点測量	1000 3級	2.65km <sup>2</sup> 10点	勝浦市土地改良区 助言 H28.7.20 C0155	京業測量株式会社	H28.7.5 H29.3.8
千葉県	成田市 一部 八街市 一部 富里市 一部 匝瑳市 一部 香取市 一部 酒々井町 一部 栄町 一部 芝山町 一部	その他	数値図化(同時調整含む)	2500	22.4km <sup>2</sup>	千葉県成田土木事務所 助言 H28.7.20 C0160	国際航業株式会社	H28.7.5 H28.9.30
千葉県	酒々井町 一部	基準点管理	復旧測量(基準点)	1級	12点	千葉県酒々井町 助言 H28.7.27 C0192	高木測量株式会社	H28.6.24 H28.12.20
千葉県	我孫子市 一部	土地区画整理	基準点測量 基準点測量 その他	3級 4級 その他	5点 78点 0.145km <sup>2</sup>	千葉県我孫子市 助言 H28.8.2 C0199	昭和株式会社	H28.8.16 H29.3.15
千葉県	袖ヶ浦市 一部	総合計画	基準点測量 基準点測量 基準点測量 基準点測量 用地測量	2級 3級 街区多角点 4級 500	1点 7点 1点 25点 158点	千葉県袖ヶ浦市 助言 H28.8.2 C0201	光陽測量株式会社	H28.8.8 H28.12.29
千葉県	八千代市 一部	基準点管理	基準点測量	2級	1点	千葉県八千代市 助言 H28.8.4 C0208	千葉測量企画株式会社	H28.8.1 H28.9.29
千葉県	鴨川市 一部	砂防計画	数値図化	2500	24.87km <sup>2</sup>	千葉県安房土木事務所 助言 H28.8.15 C0216	国際航業株式会社	H28.7.22 H28.8.31
千葉県	富里市 全域	都市計画	数値図化	2500	53.88km <sup>2</sup>	千葉県富里市 助言 H28.8.15 C0223	アジア航測株式会社 千葉支店	H28.8.5 H29.6.30
千葉県	長柄町 全域	都市計画	数値撮影(デジタル) 数値図化(同時調整含む)	地上画素寸法 20m 2500	47.1km <sup>2</sup> 47.1km <sup>2</sup>	千葉県長柄町 助言 H28.8.15 C0224	アジア航測株式会社 千葉支店	H28.7.7 H29.1.31
千葉県	柏市 全域	都市計画	修正測量 地形図等成果の座標補正 地図編集	2500 2500 10000	114.7km <sup>2</sup> 114.7km <sup>2</sup> 114.7km <sup>2</sup>	千葉県柏市 助言 H28.8.15 C0226	国際航業株式会社	H28.7.28 H29.3.17
千葉県	御宿町 一部 大多喜町 一部 いすみ市 一部	砂防計画	数値図化	2500	21.2km <sup>2</sup>	千葉県夷隅土木事務所 助言 H28.8.24 C0254	国際航業株式会社	H28.9.10 H28.12.23

関東地方

都道府県名	測量地域	測量目的	測量種別	縮尺・等級	事業量	測量計画機関(助言番号)	測量作業機関	実施時期
千葉県	浦安市 一部	地籍調査	復旧測量(基準点)	2級	2点	千葉県浦安市 助言 H28.8.24 C0260	株式会社八州	H28.6.1
			復旧測量(基準点)	3級	9点			H29.3.25
			復旧測量(基準点)	4級	130点			
千葉県	千葉市 一部	その他	復旧測量(基準点)	2級	1点	千葉県千葉市 助言 H28.9.7 C0284	伸一測量設計株式会社	H28.9.26 H29.7.31
千葉県	香取市 一部	河川計画	復旧測量(水準)	2級	5.5km 6点	関東地方整備局利根川下流河川事務所 助言 H28.9.7 C0290	国内調査測量株式会社	H28.10.1 H29.2.28
千葉県	市原市 一部	土地区画整理	その他	500	0.178km <sup>2</sup>	千葉県市原市 助言 H28.9.9 C0297	株式会社つくも	H28.9.15 H29.3.24
千葉県	鉾南町 一部 館山市 一部	砂防計画	数値図化 写真地図作成(デジタル オルソ)	2500	38.72km <sup>2</sup> 82.5km <sup>2</sup>	千葉県安房土木事務所 助言 H28.9.20 C0317	パシフィックコンサルタンツ株式会社	H28.9.9 H28.10.31
			数値図化(同時調整含む)	2500	1.85km <sup>2</sup>			
千葉県	鉾南町 一部 鴨川市 一部	砂防計画	数値図化	2500	25.7km <sup>2</sup>	千葉県安房土木事務所 助言 H28.9.20 C0318	株式会社バスコ	H28.9.9 H28.10.31
千葉県	松戸市 一部	都市計画	基準点測量	4級	79点	千葉県松戸市 助言 H28.9.21 C0320	アスカ測量設計株式会社	H28.9.26 H29.3.24
千葉県	千葉市 一部	その他	復旧測量(基準点)	3級	1点	千葉県千葉市 助言 H28.9.26 C0337	都測量設計株式会社	H28.12.10 H29.1.31
千葉県	松戸市 一部	基準点管理	復旧測量(基準点)	1級	1点	千葉県松戸市 助言 H28.10.3 C0348	アスカ測量設計株式会社	H28.10.3 H28.10.31
千葉県	東金市 一部	その他	基準点測量	補助基準点	50点	国土交通省土地・建設産業局 地籍整備課 助言 H28.10.3 C0350	株式会社本州	H28.9.6 H29.1.9
千葉県	栄町 一部	その他	基準点測量	補助基準点	6点	国土交通省土地・建設産業局 地籍整備課 助言 H28.10.3 C0351	株式会社本州	H28.9.6 H29.1.9
千葉県	香取市 一部	道路計画	数値撮影(デジタル) 同時調整	地上画素寸法 12cm 地上画素寸法 12cm	23.7km <sup>2</sup> 23.7km <sup>2</sup>	千葉県香取土木事務所 助言 H28.10.17 C0391	京業測量株式会社	H28.9.8 H29.1.5
千葉県	白井市 一部 印西市 一部 鎌ヶ谷市 一部 船橋市 一部	道路計画	数値撮影(デジタル) 数値図化(同時調整含む)	地上画素寸法 12cm 1000	6.31km <sup>2</sup> 6.31km <sup>2</sup>	関東地方整備局首都圏道路事務所 助言 H28.10.17 C0392	国際航業株式会社	H28.10.11 H29.3.31
千葉県	浦安市 一部	地籍調査	用地測量	地籍予備調査	0.08km <sup>2</sup>	千葉県浦安市 助言 H28.10.18 C0400	京業測量株式会社	H28.9.21 H29.1.31
千葉県	松戸市 一部	基準点管理	復旧測量(基準点)	1級 3級	1点	千葉県松戸市 助言 H28.10.21 C0405	サン・ジオテック株式会社	H28.10.14 H29.1.31
千葉県	松戸市 一部	都市計画	基準点測量 水準測量 路線測量 その他	4級 4級 3級 500	8点 1.3km 0.35km 0.028km <sup>2</sup>	千葉県東葛飾土木事務所 助言 H28.10.21 C0407	株式会社タクト技研	H28.11.1 H28.12.27
千葉県	市原市 一部	基準点管理	復旧測量(基準点)	2級	110点	千葉県市原市 助言 H28.11.1 C0440	太陽測量株式会社 株式会社宮原測量	H28.10.14 H29.3.21
千葉県	我孫子市 一部	その他	復旧測量(基準点)	2級	1点	千葉県我孫子市 助言 H28.11.7 C0460	あびこ測量株式会社	H28.11.1 H28.12.23
千葉県	匝瑳市 全域	固定資産	数値撮影(デジタル)	地上画素寸法 20cm	101.52km <sup>2</sup>	千葉県匝瑳市 助言 H28.11.7 C0461	株式会社バスコ	H28.12.1 H29.3.3
千葉県	千葉市 一部	都市計画	復旧測量(基準点)	街区多角点	1点	千葉県千葉市 助言 H28.11.7 C0466	有限会社阿部測量事務所	H28.11.21 H29.3.18
千葉県	千葉市 一部	都市計画	復旧測量(基準点)	街区多角点	2点	千葉県千葉市 助言 H28.11.7 C0467	光成測量株式会社	H28.11.21 H29.3.31
千葉県	鴨川市 全域	固定資産	数値撮影(デジタル)	地上画素寸法 20cm	191.14km <sup>2</sup>	千葉県鴨川市 助言 H28.11.10 C0471	株式会社バスコ	H28.12.1 H29.3.17
千葉県	松戸市 一部	基準点管理	復旧測量(基準点)	3級	1点	千葉県松戸市 助言 H28.11.10 C0473	株式会社双葉	H28.12.19 H29.1.13
千葉県	大多喜町 一部 君津市 一部 鴨川市 一部 市原市 一部	その他	航空レーザ測量	500	11km <sup>2</sup>	千葉県 助言 H28.11.11 C0476	株式会社バスコ	H28.10.19 H29.3.22
千葉県	流山市 一部	土地区画整理	基準点測量	4級	74点	千葉県流山区画整理事務所 助言 H28.11.16 C0493	画地測量設計株式会社	H28.11.11 H29.1.31
千葉県	八千代市 全域	固定資産	数値撮影(デジタル) 同時調整	地上画素寸法 10cm 1000	51.39km <sup>2</sup> 51.39km <sup>2</sup>	千葉県八千代市 助言 H28.11.18 C0496	朝日航洋株式会社	H28.12.1 H29.3.31
千葉県	野田市 全域	固定資産	数値撮影(デジタル)	地上画素寸法 20cm	103.55km <sup>2</sup>	千葉県野田市 助言 H28.11.18 C0497	株式会社バスコ	H28.12.1 H29.3.31
千葉県	東金市 一部 八街市 一部 山武市 一部 横芝光町 一部	その他	基準点測量	2級	18点	東日本高速道路株式会社関東支社市原管理事務所 助言 H28.11.22 C0500	空間情報サービス株式会社	H28.9.20 H29.1.30
千葉県	市原市 一部	道路管理	基準点測量	2級	4点	東日本高速道路株式会社関東支社市原管理事務所 助言 H28.11.24 C0508	株式会社サン測量設計	H28.11.14 H29.2.4
千葉県	白井市 全域	固定資産	数値撮影(デジタル) 同時調整	地上画素寸法 12cm 地上画素寸法 12cm	35.48km <sup>2</sup> 35.48km <sup>2</sup>	千葉県白井市 助言 H28.11.24 C0510	朝日航洋株式会社	H28.12.1 H29.3.31
千葉県	栄町 全域	固定資産	数値撮影(デジタル)	地上画素寸法 10cm	32.51km <sup>2</sup>	千葉県栄町 助言 H28.11.24 C0511	朝日航洋株式会社	H28.12.1 H29.3.31
千葉県	四街道市 全域	固定資産	数値撮影(デジタル) 同時調整	地上画素寸法 12cm 地上画素寸法 12cm	34.52km <sup>2</sup> 34.52km <sup>2</sup>	千葉県四街道市 助言 H28.11.24 C0512	アジア航測株式会社	H28.12.20 H29.3.25
千葉県	酒々井町 全域	固定資産	数値撮影(デジタル)	地上画素寸法 12cm	19.01km <sup>2</sup>	千葉県酒々井町 助言 H28.11.24 C0514	アジア航測株式会社	H28.12.20 H29.3.31
千葉県	南房総市 一部	基準点管理	復旧測量(基準点)	2級	1点	千葉県南房総市 助言 H28.11.25 C0515	株式会社阪南コーポレーション	H28.10.11 H29.6.30
千葉県	山武市 全域	固定資産	数値撮影(デジタル)	地上画素寸法 20cm	146.38km <sup>2</sup>	千葉県山武市 助言 H28.11.29 C0518	株式会社バスコ	H28.12.15 H29.3.17
千葉県	柏市 一部	基準点管理	基準点測量	3級	28点	千葉県柏市 助言 H28.11.28 C0519	国際航業株式会社	H28.11.25 H29.3.31
千葉県	御宿町 全域	固定資産	数値撮影(デジタル)	地上画素寸法 20cm	24.92km <sup>2</sup>	千葉県御宿町 助言 H28.11.29 C0520	株式会社バスコ	H28.12.15 H29.2.28

関東地方

都道府県名	測量地域	測量目的	測量種別	縮尺・等級	事業量	測量計画機関(助言番号)	測量作業機関	実施時期
千葉県	市川市 一部 船橋市 一部 松戸市 一部 野田市 一部 佐倉市 一部 習志野市 一部 柏市 一部 流山市 一部 八千代市 一部 我孫子市 一部 鎌ヶ谷市 一部 浦安市 一部 四街道市 一部 八街市 一部 印西市 一部 白井市 一部 富里市 一部 山武市 一部 酒々井町 一部 栄町 一部 多古町 一部 芝山町 一部 横芝光町 一部 木更津市 一部 茂原市 一部 東金市 一部 勝浦市 一部 市原市 一部 君津市 一部 富津市 一部 袖ヶ浦市 一部 大網白里市 一部 九十九里町 一部 一宮町 一部 睦沢町 一部 長生村 一部 白子町 一部 長柄町 一部 長南町 一部	地盤変動調査	水準測量	1級	1825km	千葉県 助言 H28.11.28 C0522	株式会社八州 株式会社カワコン 国際測地株式会社 昭和株式会社	H28.11.17 H29.5.31
千葉県	千葉市 一部	基準点管理	復旧測量(基準点)	1級	1点	千葉県千葉市 助言 H28.11.28 C0526	サン・ジオテック株式会社	H28.12.19 H29.1.20
千葉県	八千代市 一部	総合計画	復旧測量(基準点) 基準点測量	3級 3級	56点 13点	千葉県八千代市 助言 H28.11.30 C0527	有限会社小田倉測量設計	H28.12.1 H29.2.17
千葉県	佐倉市 全域	固定資産	数値撮影(デジタル)	地上画素寸法 20cm	103.6km <sup>2</sup>	千葉県佐倉市 助言 H28.11.30 C0528	株式会社パスコ	H28.12.1 H29.3.17
千葉県	印西市 全域	総合計画	数値撮影(デジタル)	地上画素寸法 8cm	189km <sup>2</sup>	千葉県印西市 助言 H28.11.30 C0531	株式会社パスコ	H28.12.1 H29.3.29
千葉県	勝浦市 一部	都市計画	既成図数値化 同時調整 修正測量 地形図等成果の座標補	2500 2500 2500 2500	3.88km <sup>2</sup> 0.95km <sup>2</sup> 0.95km <sup>2</sup> 3.88km <sup>2</sup>	千葉県勝浦市 助言 H28.12.1 C0541	京業測量株式会社	H28.11.28 H29.3.21
千葉県	千葉市 全域	地盤変動調査	水準測量	1級	195km	千葉県千葉市 助言 H28.12.1 C0542	株式会社八州	H28.11.28 H29.3.30
千葉県	千葉市 一部	その他	基準点測量	4級	97点	法務省千葉地方法務局 助言 H28.12.1 C0543	ランドスケール株式会社	H28.12.14 H30.1.30
千葉県	富里市 全域	固定資産	数値撮影(デジタル)	地上画素寸法 12cm	53.88km <sup>2</sup>	千葉県富里市 助言 H28.12.2 C0547	アジア航測株式会社 千葉支店	H28.12.20 H29.3.31
千葉県	千葉市 全域	固定資産	数値撮影(デジタル)	地上画素寸法 20cm	271.76km <sup>2</sup>	千葉県千葉市 助言 H28.12.2 C0548	株式会社パスコ	H28.12.15 H29.3.31
千葉県	鎌ヶ谷市 全域	固定資産	数値撮影(デジタル) 同時調整	地上画素寸法 12cm	21.08km <sup>2</sup> 21.08km <sup>2</sup>	千葉県鎌ヶ谷市 助言 H28.12.6 C0558	朝日航洋株式会社	H28.12.15 H29.3.31
千葉県	八街市 全域	固定資産	数値撮影(デジタル)	地上画素寸法 12cm	74.94km <sup>2</sup>	千葉県八街市 助言 H28.12.6 C0561	アジア航測株式会社	H28.12.20 H29.3.31
千葉県	茂原市 全域	固定資産	数値撮影(デジタル) 同時調整	地上画素寸法 12cm 1000	99.92km <sup>2</sup> 99.92km <sup>2</sup>	千葉県茂原市 助言 H28.12.6 C0562	朝日航洋株式会社	H28.12.1 H29.3.24
千葉県	八千代市 一部	総合計画	基準点測量	2級	1点	千葉県八千代市 助言 H28.12.6 C0563	有限会社カブヤ測量設計	H28.12.12 H29.2.28
千葉県	木更津市 一部	基準点管理	復旧測量(基準点) 復旧測量(基準点)	1級 2級	2点 2点	千葉県木更津市 助言 H28.12.8 C0570	有限会社飛鳥測量設計	H28.12.9 H28.12.20
千葉県	浦安市 全域	総合計画	数値撮影(デジタル)	地上画素寸法 12.5cm	17km <sup>2</sup>	千葉県浦安市 助言 H28.12.8 C0573	国際航業株式会社	H29.1.1 H29.3.31
千葉県	市川市 全域	固定資産	数値撮影(デジタル) 同時調整	地上画素寸法 20cm 地上画素寸法 20cm	57.45km <sup>2</sup> 57.45km <sup>2</sup>	千葉県市川市 助言 H28.12.9 C0582	株式会社ウエスコ	H28.12.1 H29.3.17
千葉県	成田市 全域	固定資産	数値撮影(デジタル) 同時調整	地上画素寸法 20cm 地上画素寸法 20cm	213.84km <sup>2</sup> 213.84km <sup>2</sup>	千葉県成田市 助言 H28.12.9 C0583	株式会社パスコ	H28.12.15 H29.3.31
千葉県	一宮町 一部 市原市 一部	砂防計画	数値図化	2500	18.28km <sup>2</sup>	千葉県長生土木事務所 助言 H28.12.9 C0590	株式会社ダイヤコンサルタント	H28.10.1 H28.12.31
千葉県	印西市 一部	基準点管理	復旧測量(基準点)	3級	1点	千葉県印西市 助言 H28.12.19 C0617	東業測量株式会社	H28.11.30 H29.3.31
千葉県	柏市 全域	固定資産	数値撮影(デジタル)	地上画素寸法 12cm	114.9km <sup>2</sup>	千葉県柏市 助言 H28.12.20 C0624	株式会社パスコ	H28.12.14 H29.1.8
千葉県	千葉市 一部	基準点管理	復旧測量(基準点)	街区多角点	1点	千葉県千葉市 助言 H28.12.21 C0628	株式会社 測地開発コンサルタント	H29.1.10 H29.3.31
千葉県	船橋市 全域	固定資産	数値撮影(デジタル)	地上画素寸法 20cm	85.62km <sup>2</sup>	千葉県船橋市 助言 H28.12.27 C0641	アジア航測株式会社	H28.12.21 H29.3.31
千葉県	鴨川市 一部	地すべり対策	数値図化(同時調整含む)	1000	2.55km <sup>2</sup>	千葉県安房農業事務所 助言 H28.12.27 C0642	京業測量株式会社	H28.12.26 H29.3.10
千葉県	松戸市 全域	固定資産	数値撮影(デジタル)	地上画素寸法 12cm	61.38km <sup>2</sup>	千葉県松戸市 助言 H28.12.27 C0643	国際航業株式会社	H28.11.24 H29.3.31
千葉県	長生村 全域	都市計画	数値撮影(デジタル) 写真地図作成(デジタルオルソ) 地形図等成果の座標補正 修正測量 数値図化(同時調整含む) 地図編集	1000 1000 1000 2500 10000	28.29km <sup>2</sup> 28.29km <sup>2</sup> 28.29km <sup>2</sup> 4.09km <sup>2</sup> 24.2km <sup>2</sup> 28.29km <sup>2</sup>	千葉県長生村 助言 H29.1.11 C0658	国際航業株式会社	H28.12.28 H29.3.31
千葉県	松戸市 一部	都市計画	復旧測量(基準点)	街区多角点(3級)	1点	千葉県松戸市 助言 H29.1.19 C0675	有限会社フジ図研	H29.1.16 H29.4.30
千葉県	船橋市 一部	都市計画	復旧測量(基準点)	2級	1点	千葉県船橋市 助言 H29.1.26 C0690	京業測量株式会社	H29.1.6 H29.3.31
千葉県	千葉市 一部	道路管理	復旧測量(基準点)	街区多角点	1点	千葉県千葉市 助言 H29.2.6 C0699	京業測量株式会社	H29.2.13 H29.3.17



関東地方

都道府県名	測量地域	測量目的	測量種別	縮尺・等級	事業量	測量計画機関(助言番号)	測量作業機関	実施時期
千葉県	千葉市 一部	基準点管理	復旧測量(基準点)	3級	6点	千葉県千葉市 助言 H29.2.6 C0700	サン・ジオテック株式会社	H29.2.13 H29.3.25
千葉県	鎌ヶ谷市 全域	基準点管理	復旧測量(基準点) 復旧測量(基準点) 復旧測量(基準点) 復旧測量(基準点) 復旧測量(基準点)	2級 2級 街区三角点 街区多角点 節点	3点 49点 7点 168点 191点	千葉県鎌ヶ谷市 助言 H29.2.6 C0705	国際航業株式会社	H29.2.1 H29.3.31
千葉県	柏市 一部	道路計画	復旧測量(基準点) その他	3級 節点	1点 2点	千葉県柏市 助言 H29.2.6 C0708	有限会社エンジニアサービス	H29.2.1 H29.4.28
千葉県	松戸市 一部	基準点管理	復旧測量(基準点)	街区三角点	1点	千葉県松戸市 助言 H29.2.7 C0714	サン・ジオテック株式会社	H29.2.3 H29.3.31
千葉県	袖ヶ浦市 一部	基準点管理	基準点測量	3級	1点	千葉県袖ヶ浦市 助言 H29.2.7 C0715	コスモ測量設計株式会社	H29.1.26 H29.3.24
千葉県	匝瑳市 一部	道路台帳	復旧測量(基準点)	1級	10点	千葉県匝瑳市 助言 H29.2.14 C0723	アジア航測株式会社	H29.2.20 H29.3.20
千葉県	松戸市 一部	基準点管理	復旧測量(基準点)	街区多角点(3級)	1点	千葉県松戸市 助言 H29.2.22 C0738	有限会社タナベ測量設計事務所	H29.2.14 H29.3.31
千葉県	柏市 一部 我孫子市 一部	砂防計画	数値図化	2500	14.1km <sup>2</sup>	千葉県柏土木事務所 助言 H29.2.27 C0744	株式会社パスコ	H29.1.10 H29.3.25
千葉県	松戸市 一部	基準点管理	復旧測量(基準点)	街区多角点	1点	千葉県松戸市 助言 H29.2.27 C0748	株式会社都市創生コンサルタント	H29.2.14 H29.3.31
千葉県	市川市 一部	基準点管理	復旧測量(基準点) 復旧測量(基準点)	3級 節点	5点 4点	千葉県市川市 助言 H29.3.2 C0759	株式会社国際技術コンサルタント	H29.2.16 H29.3.24
千葉県	いすみ市 一部	土地区画整理	基準点測量 基準点測量 その他	2級 4級 500	2点 120点 0.2km <sup>2</sup>	いすみ市寄瀬土地区画整理組合 助言 H29.3.2 C0760	磯野測量株式会社	H29.2.3 H29.10.31
千葉県	松戸市 一部	基準点管理	復旧測量(基準点)	街区多角点(3級)	1点	千葉県松戸市 助言 H29.3.6 C0763	あびこ測量株式会社	H29.2.28 H29.3.31
千葉県	柏市 一部	その他	基準点測量	2級	1点	独立行政法人都市再生機構首都圏ニュータウン本部 助言 H29.3.16 C0776	株式会社中庭測量コンサルタント	H29.3.27 H29.3.31
千葉県	流山市 一部	土地区画整理	基準点測量	4級	47点	千葉県流山区画整理事務所 助言 H29.3.16 C0778	画地測量設計株式会社	H29.3.7 H29.5.31
千葉県	千葉市 一部	基準点管理	復旧測量(基準点)	街区多角点	2点	千葉県千葉市 助言 H29.3.16 C0780	株式会社 測地開発コンサルタント	H29.4.10 H29.5.31
千葉県	館山市 一部	その他	航空レーザ測量	500	1.07km <sup>2</sup>	千葉県南部林業事務所 助言 H29.3.17 C0781	株式会社パスコ	H29.2.23 H29.3.27
千葉県	千葉市 一部	基準点管理	復旧測量(基準点)	街区多角点	1点	千葉県千葉市 助言 H29.3.21 C0784	八紘測量開発株式会社	H29.3.1 H29.9.30
千葉県	松戸市 一部	基準点管理	復旧測量(基準点)	街区多角点(3級)	1点	千葉県松戸市 助言 H29.3.21 C0785	有限会社タナベ測量設計事務所	H29.3.14 H29.4.29
千葉県	松戸市 一部	基準点管理	復旧測量(基準点) 復旧測量(基準点)	街区三角点 街区多角点	1点 2点	千葉県松戸市 助言 H29.3.27 C0791	サン・ジオテック株式会社	H29.3.17 H29.3.31
東京都	西東京市 一部	基準点管理	復旧測量(基準点) 復旧測量(基準点)	3級 4級	5点 50点	東京都西東京市 助言 H28.4.7 C0005	株式会社大輝 森地測量有限会社 光成測量株式会社 ぶんの測量事務所 高橋測量株式会社 株式会社下平工房	H28.4.1 H29.3.31
東京都	西東京市 一部	基準点管理	復旧測量(基準点)	3級	1点	東京都西東京市 助言 H28.4.7 C0006	みつば測量株式会社	H28.3.14 H28.5.20
東京都	調布市 一部	都市計画	基準点測量	3級	1点	東京都調布市 助言 H28.4.25 C0011	邦栄測量設計株式会社	H28.4.21 H28.5.31
東京都	昭島市 一部	基準点管理	復旧測量(基準点) 復旧測量(基準点)	1級 3級	1点 5点	東京都昭島市 助言 H28.5.9 C0019	株式会社グラフィック	H28.4.25 H28.10.31
東京都	府中市 全域	道路計画	復旧測量(基準点) 基準点測量	3級 4級	4点 4点	東京都府中市 助言 H28.5.12 C0020	愛和測量設計株式会社	H28.4.25 H29.3.31
東京都	府中市 全域	その他	基準点測量	4級	36点	東京都府中市 助言 H28.5.12 C0022	株式会社三陽測量	H28.4.25 H29.3.31
東京都	府中市 全域	都市計画	数値撮影(デジタル)	地上画素寸法 20cm	29.43km <sup>2</sup>	東京都府中市 助言 H28.5.13 C0031	株式会社パスコ	H28.5.1 H29.3.10
東京都	杉並区 一部	その他	基準点測量	4級	30点	東京都杉並区 助言 H28.5.12 C0038	第一航業株式会社	H28.5.15 H28.8.31
東京都	豊島区 一部	基準点管理	復旧測量(基準点)	2級	1点	東京都豊島区 助言 H28.5.16 C0040	東日本総合計画株式会社	H28.4.1 H29.3.31
東京都	町田市 一部	その他	基準点測量	2級	1点	東京都町田市 助言 H28.5.23 C0051	株式会社協栄サーベアー	H29.9.25 H29.10.10
東京都	町田市 一部	道路計画	基準点測量 航空レーザ測量 数値撮影(デジタル) 数値図化(同時調整含む)	3級 500 500 500	15点 0.48km <sup>2</sup> 0.48km <sup>2</sup> 0.48km <sup>2</sup>	東京都町田市 助言 H28.5.23 C0052	株式会社テイコク	H28.2.11 H28.9.30
東京都	北区 一部	その他	基準点測量	4級	6点	東京都北区 助言 H28.5.24 C0053	建設エンジニアリング有限会社	H28.4.28 H28.9.24
東京都	世田谷区 全域	基準点管理	復旧測量(基準点) 復旧測量(基準点)	2級 3級	292点 3378点	東京都世田谷区 助言 H28.5.26 C0059	株式会社八州	H28.5.31 H28.7.29
東京都	大田区 一部	空港計画	復旧測量(基準点) 復旧測量(基準点) 復旧測量(水準)	1級 2級 2級	8点 17点 30.6km	関東地方整備局東京空港整備事務所 助言 H28.5.31 C0066	株式会社パスコ	H28.4.28 H28.9.16

関東地方

都道府県名	測量地域	測量目的	測量種別	縮尺・等級	事業量	測量計画機関(助言番号)	測量作業機関	実施時期	
東京都	港区 一部	その他	基準点測量	4級	56点	独立行政法人都市再生機構東 日本都市再生本部 助言 H28.6.2 C0067	株式会社青秋	H28.6.1 H28.8.31	
東京都	大田区 一部	基準点管理	復旧測量(基準点)	3級	2点	国土交通省東京航空局 助言 H28.6.2 C0068	株式会社福田測量	H28.5.30 H28.8.24	
東京都	八王子市 一部	道路計画	数値撮影(デジタル) 数値図化(同時調整含む)	地上画素寸法 12cm 1000	12.96km <sup>2</sup> 0.98km <sup>2</sup>	東京都八王子市 助言 H28.6.3 C0069	株式会社パスコ	H28.5.31 H28.10.31	
東京都	世田谷区 一部	土地区画整理	基準点測量	4級	24点	千歳台二丁目北土地区画整理 共同施工者 助言 H28.6.10 C0081	株式会社八州	H28.6.7 H28.8.31	
東京都	青梅市 一部	森林計画	基準点測量	3級	9点	東京都青梅市 助言 H28.6.17 C0096	国際測地株式会社	H28.5.17 H28.12.7	
東京都	江戸川区 一部	土地区画整理	基準点測量 現地測量 数値地形図作成	4級 500	45点 0.041km <sup>2</sup>	東京都江戸川区 助言 H28.6.22 C0097	日本測地設計株式会社	H28.6.17 H29.3.10	
東京都	台東区 一部	基準点管理	復旧測量(基準点)	3級	1点	東京都台東区 助言 H28.6.24 C0105	株式会社測技社	H28.6.1 H28.7.30	
東京都	江戸川区 一部	土地区画整理	基準点測量	4級	28点	東京都第一市街地整備事務所 助言 H28.6.24 C0106	株式会社日測	H28.7.1 H29.3.3	
東京都	北区 一部	その他	基準点測量	4級	10点	東京都北区 助言 H28.6.27 C0108	新和測量設計株式会社	H28.6.6 H28.9.3	
東京都	板橋区 一部	総合計画	基準点測量	4級	37点	東京都板橋区 助言 H28.6.29 C0112	有限会社泰斗測量	H28.6.8 H29.2.24	
東京都	足立区 一部	土地区画整理	基準点測量 基準点測量	3級 4級	1点 3点	東京都足立区 助言 H28.6.29 C0115	株式会社双葉	H28.7.1 H28.9.30	
東京都	板橋区 一部	総合計画	基準点測量	4級	38点	東京都板橋区 助言 H28.6.29 C0116	有限会社泰斗測量	H28.6.8 H29.2.3	
東京都	港区 一部	その他	基準点測量 基準点測量	3級 4級	7点 33点	東京都第二市街地整備事務所 助言 H28.7.4 C0127	株式会社ヤチホ	H28.7.8 H29.3.10	
東京都	中央区 一部 江東区 一部 大田区 一部 八丈町 一部	港区 一部 品川区 一部 江戸川区 一部	その他	水準測量	1級	231.2km	東京都港湾局 助言 H28.7.4 C0128	株式会社中庭測量コン サルタント	H28.7.11 H29.3.30
東京都	八丈町 一部	道路計画	基準点測量	2級	1点	東京都八丈町 助言 H28.7.6 C0129	株式会社東洋設計	H28.7.4 H29.2.28	
東京都	板橋区 一部	総合計画	基準点測量	4級	31点	東京都板橋区 助言 H28.7.6 C0130	有限会社浅香測量	H28.6.8 H28.12.20	
東京都	練馬区 一部	基準点管理	基準点測量 復旧測量(基準点)	3級 3級	4点 3点	東京都練馬区 助言 H28.7.6 C0132	株式会社測技社	H28.7.1 H28.9.30	
東京都	八王子市 一部 青梅市 一部 昭島市 一部 国立市 一部 羽村市 一部	立川市 一部 府中市 一部 日野市 一部 福生市 一部	河川管理	水準測量 河川測量	2級 河川定期縦断	28.4km 24.6km	関東地方整備局京浜河川事務所 助言 H28.7.6 C0136	望月測量設計株式会社	H28.5.13 H29.3.17
東京都	八王子市 一部 多摩市 一部	日野市 一部	河川管理	水準測量 河川測量	2級 河川定期縦断	14.2km 14.1km	関東地方整備局京浜河川事務所 助言 H28.7.6 C0141	神奈川調査設計株式会 社	H28.5.14 H29.3.17
東京都	武蔵野市 一部 府中市 一部	三鷹市 一部	その他	基準点測量 基準点測量	3級 4級	5点 18点	東京都北多摩南部建設事務所 助言 H28.7.6 C0142	ナチュラル測量設計株式 会社	H28.6.13 H28.12.6
東京都	調布市 一部		その他	基準点測量	3級	1点	東京都北多摩南部建設事務所 助言 H28.7.6 C0143	国際測地株式会社	H28.5.30 H29.2.22
東京都	東久留米市 一部		その他	復旧測量(基準点) 復旧測量(基準点)	2級 3級	1点 1点	東京都東久留米市 助言 H28.7.6 C0146	株式会社パスコ	H28.7.1 H28.7.31
東京都	世田谷区 全域	道路管理	修正測量	500	58.05km <sup>2</sup>	東京都世田谷区 助言 H28.7.7 C0148	国際航業株式会社	H28.6.30 H28.9.30	
東京都	新宿区 一部	その他	基準点測量	地籍図根多角測 量	0.2km <sup>2</sup> 99点	東京都新宿区 助言 H28.7.8 C0149	株式会社ヤチホ	H28.7.10 H29.3.10	
東京都	町田市 全域	その他	数値図化(同時調整含む)	1000	71.8km <sup>2</sup>	東京都町田市 助言 H28.7.7 C0150	朝日航洋株式会社	H28.6.16 H29.3.22	
東京都	小平市 一部	その他	基準点測量	3級	19点	東京都北多摩北部建設事務所 助言 H28.7.20 C0161	大輝測量株式会社	H28.7.19 H29.1.18	
東京都	八丈町 一部	道路計画	基準点測量	3級	1点	東京都八丈町 助言 H28.7.20 C0162	株式会社キミコン	H28.7.15 H29.2.9	
東京都	板橋区 一部	その他	基準点測量	4級	52点	東京都板橋区 助言 H28.7.20 C0165	社団法人東京公共嘱託 登記土地家屋調査士協 会	H28.7.12 H29.3.15	
東京都	八王子市 一部	道路計画	基準点測量 基準点測量 路線測量 その他 詳細測量	2級 4級 1級	5点 0.25km 3.2km 0.005km <sup>2</sup>	中日本高速道路株式会社東京 支社八王子工事事務所 助言 H28.7.20 C0167	南海カワマ株式会社	H28.4.22 H28.12.17	
東京都	江東区 一部	土地区画整理	基準点測量	4級	30点	東京都第一市街地整備事務所 助言 H28.7.20 C0169	画地測量設計株式会社	H28.7.1 H28.10.31	
東京都	八王子市 一部	基準点管理	復旧測量(基準点)	2級	1点	東京都八王子市 助言 H28.7.20 C0173	株式会社CSS技術開発	H28.7.11 H28.9.30	
東京都	東久留米市 一部	基準点管理	基準点測量	3級	14点	東京都北多摩北部建設事務所 助言 H28.7.21 C0178	邦栄測量設計株式会社	H28.7.15 H29.3.8	
東京都	北区 一部	その他	基準点測量	4級	41点	東京都北区 助言 H28.7.22 C0182	南海測量設計株式会社	H28.7.22 H29.3.31	
東京都	北区 一部	その他	基準点測量	4級	82点	東京都北区 助言 H28.7.22 C0183	株式会社英設計事務所	H28.7.26 H29.3.31	
東京都	昭島市 一部	基準点管理	復旧測量(基準点)	3級	1点	東京都昭島市 助言 H28.7.27 C0188	曙測量設計株式会社	H28.8.19 H28.9.16	
東京都	稲城市 一部	土地区画整理	基準点測量 基準点測量	3級 4級	14点 100点	稲城上平尾土地区画整理組合 助言 H28.7.29 C0196	大和測量株式会社	H28.8.1 H28.9.30	
東京都	府中市 一部	地籍調査	基準点測量	地籍図根多角点	0.03km <sup>2</sup> 16点	東京都府中市 助言 H28.8.2 C0198	株式会社ユニオン技術	H28.8.10 H29.3.3	
東京都	足立区 一部	土地区画整理	基準点測量 基準点測量	3級 4級	4点 40点	東京都足立区 助言 H28.8.2 C0200	株式会社大坪コンサルタ ント	H28.8.1 H29.3.15	
東京都	北区 一部	その他	基準点測量	4級	87点	東京都北区 助言 H28.8.2 C0204	東洋測量株式会社	H28.7.30 H29.3.17	
東京都	西東京市 一部	その他	基準点測量	3級	4点	東京都北多摩南部建設事務所 助言 H28.8.4 C0207	大同情報技術株式会社	H28.7.4 H29.2.1	
東京都	八丈町 一部	その他	基準点測量 基準点測量	2級 3級	2点 1点	東京都八丈町 助言 H28.8.4 C0210	株式会社中央技術コン サルタント	H28.8.1 H29.2.28	

関東地方

都道府県名	測量地域	測量目的	測量種別	縮尺・等級	事業量	測量計画機関(助言番号)	測量作業機関	実施時期
東京都	杉並区 一部	その他	基準点測量	4級	5点	東京都杉並区 助言 H28.8.4 C0211	都市再生調査事業協同 組合	H28.8.15 H28.11.30
東京都	三鷹市 一部	地籍調査	基準点測量	3級	76点	東京都三鷹市 助言 H28.8.4 C0212	大輝測量株式会社	H28.8.28 H29.2.28
東京都	北区 一部	道路計画	基準点測量	4級	508点	東京都北区 助言 H28.8.4 C0214	三和航測株式会社	H28.8.1 H29.3.10
東京都	中野区 一部	その他	数値撮影(デジタル)	地上画素寸法 12cm	15.6km <sup>2</sup>	東京都中野区 助言 H28.8.8 C0220	国際航業株式会社	H28.6.25 H29.2.28
東京都	杉並区 一部	地籍調査	基準点測量	2級	6点	東京都杉並区 助言 H28.8.22 C0232	都市再生調査事業協同 組合	H28.7.29 H29.2.28
東京都	足立区 一部	その他	基準点測量	4級	397点	東京都足立区 助言 H28.8.22 C0237	足立区	H28.8.12 H29.3.31
東京都	小平市 一部	その他	基準点測量	3級	4点	東京都北多摩北部建設事務所 助言 H28.8.22 C0238	株式会社大和測量設計 事務所	H28.7.8 H28.12.6
東京都	墨田区 一部	地籍調査	復旧測量(基準点) 復旧測量(基準点) 復旧測量(基準点) その他	地籍図根三角点 地籍図根多角点 街区多角点 その他	6点 143点 23点 0.41km <sup>2</sup>	東京都墨田区 助言 H28.8.22 C0242	社団法人東京公共嘱託 登記土地家屋調査士協会	H27.7.23 H28.3.10
東京都	北区 一部	その他	基準点測量	4級	101点	東京都北区 助言 H28.8.22 C0244	株式会社ランド・スケール	H28.8.22 H29.3.17
東京都	小笠原村 一部	道路管理	基準点測量	3級	3点	東京都小笠原支庁 助言 H28.8.24 C0249	株式会社ヤチホ	H28.9.1 H28.12.10
東京都	中野区 一部	地籍調査	基準点測量 その他	地籍図根多角点 細部図根点測量	0.14km <sup>2</sup> 0.14km <sup>2</sup>	東京都中野区 助言 H28.8.24 C0251	株式会社協振技建	H28.6.18 H29.3.10
東京都	足立区 一部	その他	基準点測量	4級	48点	東京都足立区 助言 H28.8.24 C0253	足立区	H28.8.12 H29.3.31
東京都	府中市 全域	道路管理	復旧測量(基準点) 復旧測量(基準点) 復旧測量(基準点)	2級 3級 4級	1点 87点 35点	東京都府中市 助言 H28.8.24 C0258	大輝測量株式会社	H28.9.1 H28.12.16
東京都	稲城市 一部	基準点管理	復旧測量(基準点)	2級	1点	東京都稲城市 助言 H28.8.24 C0259	株式会社 東邦測量	H28.7.20 H28.10.15
東京都	八王子市 一部	基準点管理	復旧測量(基準点)	3級	1点	東京都八王子市 助言 H28.8.25 C0265	有限会社 桐研	H28.8.22 H28.10.31
東京都	檜原村 一部	その他	基準点測量 基準点測量	2級 3級	2点 3点	東京都西多摩建設事務所 助言 H28.8.25 C0266	大同情報技術株式会社	H28.6.27 H28.12.20
東京都	青梅市 一部	その他	基準点測量	3級	5点	東京都西多摩建設事務所 助言 H28.8.25 C0267	大同情報技術株式会社	H28.6.27 H28.12.20
東京都	世田谷区 全域	基準点管理	復旧測量(基準点) 復旧測量(基準点)	2級 3級	6点 156点	東京都世田谷区 助言 H28.9.1 C0276	株式会社協立コンサル タツ	H28.9.12 H29.3.15
東京都	府中市 一部	その他	基準点測量	4級	100点	東京都府中市 助言 H28.9.1 C0277	株式会社ユニオン技術	H28.8.17 H28.10.31
東京都	八王子市 一部	基準点管理	復旧測量(基準点)	3級	1点	東京都八王子市 助言 H28.9.7 C0287	株式会社CSS技術開発	H28.8.29 H29.9.30
東京都	西東京市 一部	基準点管理	復旧測量(基準点)	節点	1点	東京都西東京市 助言 H28.9.7 C0288	株式会社協振技建	H28.10.7 H28.10.18
東京都	西東京市 一部	基準点管理	復旧測量(基準点) 復旧測量(基準点) 復旧測量(基準点)	3級 4級 節点	2点 2点 1点	東京都西東京市 助言 H28.9.7 C0289	ツチヤ測量事務所	H28.10.1 H29.3.31
東京都	江戸川区 一部	その他	基準点測量 基準点測量 現地測量(数値地形図作成)	3級 4級 500	15点 702点 35.9km	東京都江戸川区 助言 H28.9.9 C0293	株式会社コスモエンジ ニアリング 新栄測量設計株式会社 株式会社大洋測量設計 社 有限会社測伸コンサル タ	H28.6.27 H29.3.31
東京都	江戸川区 一部	地籍調査	基準点測量 基準点測量 現地測量(数値地形図作成)	3級 4級 500	144点 44点 9.2km	東京都江戸川区 助言 H28.9.9 C0294	有限会社ファースト測量	H28.7.11 H29.3.31
東京都	板橋区 一部	その他	基準点測量	4級	108点	東京都板橋区 助言 H28.9.9 C0295	株式会社 セイワブラン	H28.9.6 H28.12.16
東京都	板橋区 一部	地籍調査	基準点測量	4級	114点	東京都板橋区 助言 H28.9.9 C0296	株式会社ユニオン技術	H28.9.6 H29.3.10
東京都	板橋区 一部	その他	基準点測量	4級	93点	東京都板橋区 助言 H28.9.9 C0300	アキインターナショナル 株式会社	H28.9.7 H28.11.2
東京都	練馬区 一部	地籍調査	基準点測量 基準点測量	地籍図根多角点 街区細部図根点	23点 79点	東京都練馬区 助言 H28.9.9 C0301	三和航測株式会社	H28.9.20 H29.2.20
東京都	港区 一部	その他	基準点測量	4級	12点	独立行政法人都市再生機構東 日本都市再生本部 助言 H28.9.12 C0302	大和測量設計株式会社	H28.9.12 H29.2.28
東京都	板橋区 一部	その他	基準点測量	4級	48点	東京都板橋区 助言 H28.9.12 C0303	アキインターナショナル 株式会社	H28.9.8 H28.12.16
東京都	中野区 一部	その他	基準点測量 基準点測量 その他の応用 測量	3級 4級 その他	12点 50点 0.0072km <sup>2</sup>	東京都中野区 助言 H28.9.12 C0304	双葉航測株式会社	H28.9.6 H29.3.21
東京都	西東京市 一部	基準点管理	復旧測量(基準点)	3級	1点	東京都西東京市 助言 H28.9.16 C0312	株式会社下平工房	H28.10.7 H29.1.24
東京都	小笠原村 一部	道路計画	航空レーザ測 量	1000	5.8km <sup>2</sup>	東京都小笠原支庁 助言 H28.9.16 C0315	国際航業株式会社	H28.10.1 H28.12.31
東京都	練馬区 一部	地籍調査	基準点測量 基準点測量	地籍図根多角点 街区細部図根点	29点 71点	東京都練馬区 助言 H28.9.21 C0325	練馬測量設計調査協同 組合	H28.10.3 H29.2.20
東京都	武蔵村山市 一部	その他	基準点測量	3級	2点	東京都北多摩北部建設事務所 助言 H28.9.21 C0326	株式会社ヤチホ	H28.8.12 H29.3.13
東京都	板橋区 一部	その他	基準点測量	4級	134点	東京都板橋区 助言 H28.9.26 C0332	東日本総合計画株式会 社	H28.9.16 H28.12.16

関東地方

都道府県名	測量地域	測量目的	測量種別	縮尺・等級	事業量	測量計画機関(助言番号)	測量作業機関	実施時期
東京都	中央区一部 新宿区一部 文京区一部 台東区一部 品川区一部 大田区一部 世田谷区一部 渋谷区一部 荒川区一部 板橋区一部 練馬区一部 足立区一部	その他	基準点測量 基準点測量 その他	2級 4級 道路基準点	12点 206点 204点	関東地方整備局東京国道事務所 助言 H28.9.28 C0340	株式会社オリス	H28.9.9 H29.2.28
東京都	千代田区一部	基準点管理	復旧測量(基準点)	3級	1点	東京都千代田区 助言 H28.10.3 C0357	株式会社CSS技術開発	H29.3.1 H29.3.31
東京都	目黒区一部	道路計画	基準点測量	3級	2点	東京都第一建設事務所 助言 H28.10.4 C0362	株式会社八州	H28.10.6 H29.1.24
東京都	足立区一部	基準点管理	基準点測量 基準点測量 復旧測量(基準点)	3級 4級 4級	6点 11点 25点	東京都足立区 助言 H28.10.4 C0365	足立区	H28.10.24 H29.3.24
東京都	渋谷区一部	その他	基準点測量	4級	172点	法務省東京法務局 助言 H28.10.6 C0366	一般社団法人東京公共 嘱託登記土地家屋調査士協会	H28.7.28 H30.1.31
東京都	八王子市一部	基準点管理	復旧測量(基準点)	3級	1点	東京都八王子市 助言 H28.10.6 C0369	株式会社ニュートップ	H28.9.30 H28.11.20
東京都	あきる野市一部	地籍調査	基準点測量	2級	2点	東京都あきる野市 助言 H28.10.13 C0372	株式会社八州	H28.10.11 H28.11.30
東京都	江東区一部	その他	基準点測量	4級	111点	東京都江東区 助言 H28.10.13 C0374	東建調査設計株式会社	H28.10.17 H29.3.16
東京都	豊島区一部 板橋区一部	その他	基準点測量	2級	3点	東京都第四建設事務所 助言 H28.10.18 C0398	株式会社大輝	H28.10.17 H29.3.13
東京都	狛江市 全域	総合計画	水準測量	3級	61.4km	東京都狛江市 助言 H28.10.18 C0402	株式会社大輝	H28.10.17 H29.3.3
東京都	渋谷区一部 新宿区一部	その他	基準点測量 基準点測量	2級 3級	2点 13点	東京都建設局第三建設事務所 助言 H28.10.27 C0413	国際測地株式会社	H28.10.27 H29.3.13
東京都	中央区一部	地籍調査	基準点測量 細部図根点	3級	51点 23点	東京都中央区 助言 H28.10.27 C0423	双葉航測株式会社	H28.8.22 H29.3.10
東京都	杉並区一部	道路台帳	復旧測量(基準点) 復旧測量(基準点)	2級 3級	1点 9点	東京都杉並区 助言 H28.10.28 C0436	第一航業株式会社	H28.10.3 H29.3.13
東京都	三鷹市一部	地籍調査	基準点測量	2級	3点	東京都三鷹市 助言 H28.10.28 C0437	株式会社こうそく	H28.10.21 H29.2.28
東京都	町田市 全域	その他	数値撮影(デジタル) 同時調整 写真地図作成(デジタル オルソ)	地上画素寸法 10cm 1000 1000	71.8km <sup>2</sup> 71.8km <sup>2</sup> 71.8km <sup>2</sup>	東京都町田市 助言 H28.10.28 C0439	朝日航洋株式会社	H29.1.1 H29.3.21
東京都	江東区一部	地籍調査	基準点測量	地籍図根多角点	135点	東京都江東区 助言 H28.11.1 C0443	大和探査技術株式会社	H28.10.18 H29.2.28
東京都	葛飾区一部	地籍調査	基準点測量 基準点測量	4級 細部図根点	33点 12点	東京都葛飾区 助言 H28.11.7 C0457	有限会社伊藤測量事務所	H28.7.8 H29.2.7
東京都	あきる野市一部	土地区画 整理	基準点測量 基準点測量 水準測量	3級 4級 3級	3点 0.03km <sup>2</sup> 1.1km	あきる野市初雁土地区画整理 組合 助言 H28.11.7 C0459	東日本総合計画株式会社	H28.11.3 H29.3.31
東京都	葛飾区一部	道路台帳	基準点測量	4級	68点	東京都葛飾区 助言 H28.11.7 C0462	有限会社伊藤測量事務所	H28.8.10 H29.2.23
東京都	江戸川区一部	土地区画 整理	基準点測量	4級	8点	東京都第一市街地整備事務所 助言 H28.11.10 C0472	株式会社中庭測量コン サルタント	H28.10.31 H29.3.17
東京都	葛飾区一部	地籍調査	基準点測量	4級	123点	東京都葛飾区 助言 H28.11.15 C0477	株式会社大輝	H28.7.19 H29.3.1
東京都	中野区一部	その他	基準点測量	4級	129点	東京都中野区 助言 H28.11.15 C0480	社団法人東京公共嘱託 登記土地家屋調査士協会	H28.11.7 H29.3.10
東京都	昭島市一部	基準点管理	復旧測量(基準点)	3級	1点	東京都昭島市 助言 H28.11.15 C0481	曙測量設計株式会社	H28.11.7 H29.1.27
東京都	全域	地盤変動 調査	水準測量	1級	625km	東京都土木技術支援・人材育 成センター 助言 H28.11.15 C0483	株式会社協立コンサル タンス 株式会社八州	H28.8.26 H29.3.24
東京都	全域	地盤変動 調査	水準測量	2級	75km	東京都土木技術支援・人材育 成センター 助言 H28.11.15 C0486	株式会社タハラ測量	H28.11.8 H29.3.24
東京都	町田市一部	総合計画	基準点測量 基準点測量	3級 4級	1点 15点	東京都町田市 助言 H28.11.15 C0488	有限会社共和技建	H28.11.1 H29.3.10
東京都	葛飾区一部	その他	基準点測量 基準点測量	4級 細部図根点	73点 14点	東京都葛飾区 助言 H28.11.16 C0489	株式会社グローバル測 量設計	H28.7.8 H29.2.7
東京都	練馬区一部 杉並区一部	その他	復旧測量(基準点)	2級	3点	東京都建設局第三建設事務所 助言 H28.11.16 C0491	大和測量設計株式会社	H28.8.22 H29.3.13
東京都	中野区一部 杉並区一部 練馬区一部	その他	基準点測量	3級	12点	東京都建設局第三建設事務所 助言 H28.11.16 C0492	大和測量設計株式会社	H28.8.22 H29.1.23
東京都	国立市一部	基準点管理	復旧測量(基準点)	3級	3点	東京都国立市 助言 H28.11.16 C0494	株式会社大輝	H28.11.14 H29.2.17
東京都	国分寺市一部	地籍調査	基準点測量	4級	0.11km <sup>2</sup> 31点	東京都国分寺市 助言 H28.11.22 C0503	信和測量株式会社	H28.10.13 H29.3.10
東京都	葛飾区一部	道路台帳	基準点測量	4級	62点	東京都葛飾区 助言 H28.11.22 C0505	有限会社中島測量事務所	H28.8.10 H29.2.23
東京都	あきる野市一部	道路管理	基準点測量	3級	4点	東京都西多摩建設事務所 助言 H28.11.28 C0525	昭和株式会社	H28.12.1 H29.3.24
東京都	杉並区一部	道路管理	MMS計測	500	38km <sup>2</sup> 1点	東京都杉並区 助言 H28.12.1 C0533	株式会社パスコ	H28.12.1 H29.3.10
東京都	江戸川区一部	その他	基準点測量	3級	5点	東京都第五建設事務所 助言 H28.12.1 C0545	東日本総合計画株式会 社	H28.11.21 H29.3.15
東京都	東村山市一部	土地区画 整理	基準点測量	4級	25点	東村山市廻田町一丁目土地 区画整理組合 助言 H28.12.5 C0556	株式会社双葉	H28.12.8 H28.12.20
東京都	青梅市一部	道路管理	復旧測量(基準点)	3級	1点	東京都青梅市 助言 H28.12.6 C0565	多摩測地	H28.11.28 H29.1.27
東京都	青梅市一部	その他	基準点測量 基準点測量	2級 3級	1点 5点	東京都西多摩建設事務所 助言 H28.12.8 C0571	株式会社ヤチホ	H28.10.26 H29.1.27
東京都	日野市 全域	固定資産	数値撮影(デジタル) 同時調整	地上画素寸法 12cm 地上画素寸法 12cm	27.55km <sup>2</sup> 27.55km <sup>2</sup>	東京都日野市 助言 H28.12.8 C0574	国際航業株式会社	H29.1.1 H29.3.31
東京都	町田市一部	基準点管理	基準点測量	2級	2点	東京都町田市 助言 H28.12.8 C0575	有限会社ランドサーベイ	H28.12.9 H29.3.29

関東地方

都道府県名	測量地域	測量目的	測量種別	縮尺・等級	事業量	測量計画機関(助言番号)	測量作業機関	実施時期
東京都	府中市 全域	固定資産	数値撮影(デジタル)	地上画素寸法 10cm	29.43km <sup>2</sup>	東京都府中市 助言 H28.12.9 C0576	国際航業株式会社	H28.11.9 H29.1.23
東京都	三鷹市 全域	固定資産	数値撮影(デジタル)	地上画素寸法 10cm	16.42km <sup>2</sup>	東京都三鷹市 助言 H28.12.9 C0577	国際航業株式会社	H28.11.23 H29.2.28
東京都	調布市 全域	固定資産	数値撮影(デジタル)	地上画素寸法 10cm	21.58km <sup>2</sup>	東京都調布市 助言 H28.12.9 C0578	国際航業株式会社	H28.8.24 H29.1.18
東京都	武蔵野市 全域	固定資産	数値撮影(デジタル)	地上画素寸法 10cm	10.98km <sup>2</sup>	東京都武蔵野市 助言 H28.12.9 C0579	国際航業株式会社	H28.10.28 H29.1.18
東京都	狛江市 全域	固定資産	数値撮影(デジタル)	地上画素寸法 10cm	6.39km <sup>2</sup>	東京都狛江市 助言 H28.12.9 C0580	国際航業株式会社	H28.9.16 H29.1.18
東京都	小金井市 全域	固定資産	数値撮影(デジタル)	地上画素寸法 10cm	11.3km <sup>2</sup>	東京都小金井市 助言 H28.12.9 C0581	国際航業株式会社	H28.11.22 H29.1.20
東京都	昭島市 一部	基準点管理	復旧測量(基準点)	3級	1点	東京都昭島市 助言 H28.12.14 C0598	曙測量設計株式会社	H28.12.8 H29.2.20
東京都	港区 一部	道路計画	基準点測量 基準点測量	3級 4級	9点 70点	東京都第一建設事務所 助言 H28.12.14 C0600	株式会社ヤチホ	H28.12.14 H29.3.9
東京都	板橋区 一部	その他	基準点測量	4級	163点	東京都板橋区 助言 H28.12.14 C0606	新日本測量設計株式会社	H28.12.8 H29.3.15
東京都	板橋区 一部	その他	基準点測量	4級	122点	東京都板橋区 助言 H28.12.14 C0607	株式会社名護測量設計	H28.12.12 H29.3.15
東京都	西東京市 一部	道路台帳	基準点測量	3級	1点	東京都北多摩南部建設事務所 助言 H28.12.16 C0608	山王測量設計株式会社	H28.10.24 H29.3.8
東京都	港区 一部	基準点管理	水準測量	3級	71km	東京都港区 助言 H28.12.19 C0618	株式会社協振技建	H28.11.15 H29.3.24
東京都	足立区 一部	土地区画整理	基準点測量	4級	10点	東京都第一市街地整備事務所 助言 H28.12.19 C0619	株式会社双葉	H28.12.12 H29.3.15
東京都	全域	基準点管理	復旧測量(基準点) 復旧測量(基準点)	基準点 地上点	14点 10点	東京都土木技術支援・人材育成センター 助言 H28.12.19 C0620	第一航業株式会社	H28.12.20 H29.3.22
東京都	全域	基準点管理	復旧測量(基準点) 復旧測量(基準点)	基準点 地上点	21点 10点	東京都土木技術支援・人材育成センター 助言 H28.12.19 C0621	株式会社カワコン	H28.12.20 H29.3.22
東京都	八王子市 一部	固定資産	数値撮影(デジタル) 数値撮影(デジタル)	地上画素寸法 10cm 地上画素寸法 14.7cm	85.75km <sup>2</sup> 100.63km <sup>2</sup>	東京都八王子市 助言 H28.12.20 C0622	中央航業株式会社	H28.11.11 H29.2.28
東京都	世田谷区 全域	道路管理	修正測量	500	58.05km <sup>2</sup>	東京都世田谷区 助言 H28.12.20 C0626	国際航業株式会社	H28.12.7 H29.3.24
東京都	板橋区 一部	その他	基準点測量	4級	13点	東京都板橋区 助言 H28.12.21 C0629	新日本測量設計株式会社	H28.12.14 H29.3.15
東京都	板橋区 一部	総合計画	基準点測量	4級	15点	東京都板橋区 助言 H28.12.21 C0630	新日本測量設計株式会社	H28.11.8 H29.1.31
東京都	町田市 一部	その他	基準点測量	4級	25点	東京都町田市 助言 H28.12.22 C0636	中央サーベ株式会社	H28.12.26 H29.3.31
東京都	青梅市 全域	固定資産	数値撮影(デジタル)	地上画素寸法 16cm	103.31km <sup>2</sup>	東京都青梅市 助言 H29.1.4 C0644	朝日航洋株式会社	H28.12.1 H29.3.24
東京都	福生市 全域	固定資産	数値撮影(デジタル)	地上画素寸法 16cm	10.16km <sup>2</sup>	東京都福生市 助言 H29.1.4 C0645	朝日航洋株式会社	H28.12.10 H29.3.24
東京都	羽村市 全域	固定資産	数値撮影(デジタル)	地上画素寸法 16cm	9.9km <sup>2</sup>	東京都羽村市 助言 H29.1.4 C0646	朝日航洋株式会社	H28.12.1 H29.3.24
東京都	あきる野市 全域	固定資産	数値撮影(デジタル)	地上画素寸法 16cm	73.47km <sup>2</sup>	東京都あきる野市 助言 H29.1.4 C0647	朝日航洋株式会社	H28.12.10 H29.3.24
東京都	瑞穂町 一部	固定資産	数値撮影(デジタル)	地上画素寸法 16cm	16.85km <sup>2</sup>	東京都瑞穂町 助言 H29.1.4 C0648	朝日航洋株式会社	H28.12.26 H29.3.24
東京都	日の出町 全域	固定資産	数値撮影(デジタル)	地上画素寸法 16cm	28.07km <sup>2</sup>	東京都日の出町 助言 H29.1.4 C0649	朝日航洋株式会社	H28.12.1 H29.3.24
東京都	江東区 一部	道路台帳	基準点測量	3級	5点	東京都第五建設事務所 助言 H29.1.6 C0653	株式会社大洋測量設計	H29.1.10 H29.3.22
東京都	狛江市 一部	総合計画	基準点測量 基準点測量	2級 3級	3点 7点	東京都狛江市 助言 H29.1.6 C0654	株式会社大輝	H29.1.20 H29.3.15
東京都	葛飾区 一部	道路台帳	基準点測量	4級	67点	東京都葛飾区 助言 H29.1.16 C0660	株式会社大坪コンサルタン	H28.12.1 H29.3.16
東京都	調布市 一部	道路管理	復旧測量(基準点)	2級	1点	東京都調布市 助言 H29.1.16 C0661	大輝測量株式会社	H29.1.10 H29.2.28
東京都	北区 一部	道路台帳	基準点測量	3級	21点	東京都北区 助言 H29.1.18 C0671	東洋測量株式会社	H29.1.16 H29.3.31
東京都	中央区 一部	基準点管理	復旧測量(基準点)	3級	7点	東京都中央区 助言 H29.1.18 C0674	双葉航測株式会社	H29.1.20 H29.3.24
東京都	足立区 一部	その他	基準点測量	4級	70点	東京都足立区 助言 H29.1.26 C0682	ヒューマン測量設計株式	H29.2.1 H29.3.31
東京都	新宿区 一部 杉並区 一部 練馬区 一部	道路台帳	基準点測量 基準点測量 復旧測量(基準点)	2級 3級 3級	3点 11点 7点	東京都建設局第三建設事務所 助言 H29.1.26 C0683	大輝測量株式会社	H29.1.20 H29.3.7
東京都	中央区 一部	その他	基準点測量	3級	4点	東京都第一市街地整備事務所 助言 H29.1.26 C0686	昭和株式会社	H29.1.27 H29.3.10
東京都	千代田区 一部	基準点管理	復旧測量(基準点)	3級	1点	東京都千代田区 助言 H29.1.26 C0691	株式会社日測	H29.1.27 H29.1.31
東京都	青梅市 一部	その他	基準点測量	3級	3点	東京都西多摩建設事務所 助言 H29.1.30 C0692	ナチュラル測量設計株式	H29.1.30 H29.3.28
東京都	杉並区 一部	基準点管理	復旧測量(基準点) 復旧測量(基準点)	3級 街区多角点	1点 1点	東京都杉並区 助言 H29.2.6 C0698	大和測量設計株式会社	H29.2.6 H29.2.17
東京都	東大和市 一部	土地区画整理	復旧測量(基準点) その他	4級 500	3点 0.006km <sup>2</sup>	東京都東大和市 助言 H29.2.6 C0701	大和測量株式会社	H29.2.13 H29.2.17
東京都	八王子市 一部	基準点管理	復旧測量(基準点)	3級	1点	東京都八王子市 助言 H29.2.6 C0704	大地測量設計株式会社	H29.2.6 H29.3.24
東京都	練馬区 一部	基準点管理	復旧測量(基準点) 復旧測量(基準点)	3級 節点	296点 309点	東京都練馬区 助言 H29.2.7 C0713	三和航測株式会社	H29.2.8 H29.3.22
東京都	日野市 一部	土地区画整理	基準点測量 基準点測量 復旧測量(基準点) 復旧測量(基準点)	3級 4級 2級 3級	3点 37点 2点 4点	日野市川辺堀之内土地区画整理組合 助言 H29.2.13 C0717	株式会社オオバ	H29.2.8 H29.3.31

関東地方

都道府県名	測量地域	測量目的	測量種別	縮尺・等級	事業量	測量計画機関(助言番号)	測量作業機関	実施時期
東京都	狛江市 一部	総合計画	基準点測量	3級	1点	東京都狛江市 助言 H29.2.14 C0724	株式会社大輝	H29.2.27 H29.3.31
東京都	福生市 一部	道路計画	基準点測量 水準測量 現地測量(数値地形図作成)	4級 3級 その他	4点 1.6km 0.013km <sup>2</sup>	東京都西多摩建設事務所 助言 H29.2.14 C0726	有限会社プラン・メジュール	H29.2.13 H29.3.28
東京都	稲城市 一部	基準点管理	基準点測量 復旧測量(基準点)	2級 3級	2点 1点	東京都稲城市 助言 H29.2.15 C0727	株式会社日豊	H29.1.17 H29.3.17
東京都	小平市 一部	基準点管理	復旧測量(基準点)	2級	1点	東京都小平市 助言 H29.2.15 C0730	第一航業株式会社	H29.2.24 H29.3.31
東京都	目黒区 一部	基準点管理	復旧測量(基準点) 復旧測量(基準点)	街区多角点 節点	3点 3点	東京都目黒区 助言 H29.2.17 C0733	画地測量設計株式会社	H29.1.16 H29.3.17
東京都	八王子市 一部	基準点管理	基準点測量 基準点測量	2級 4級	8点 190点	東京都八王子市 助言 H29.2.17 C0734	株式会社八州	H29.2.17 H29.3.24
東京都	杉並区 一部	その他	基準点測量	4級	23点	東京都杉並区 助言 H29.2.22 C0737	大和測量設計株式会社	H29.1.24 H29.3.15
東京都	文京区 一部	道路台帳	基準点測量	2級	1点	東京都文京区 助言 H29.2.23 C0742	第一航業株式会社	H28.7.26 H29.3.31
東京都	文京区 一部	道路台帳	基準点測量	3級	105点	東京都文京区 助言 H29.2.23 C0743	第一航業株式会社	H28.7.26 H29.3.31
東京都	豊島区 一部	基準点管理	復旧測量(基準点) 復旧測量(基準点)	2級 3級	1点 1点	東京都豊島区 助言 H29.2.27 C0746	東日本総合計画株式会社	H29.2.21 H29.3.31
東京都	葛飾区 一部	道路計画	復旧測量(基準点)	3級	2点	東京都葛飾区 助言 H29.3.6 C0765	高浪測量設計事務所	H29.2.20 H29.3.24
東京都	江東区 一部	道路台帳	基準点測量	3級	5点	東京都第五建設事務所 助言 H29.3.6 C0771	大同情報技術株式会社	H28.10.21 H29.3.15
東京都	八王子市 一部	固定資産	写真地図作成(デジタルオルソ) 写真地図作成(デジタルオルソ)	地上画素寸法 10cm 地上画素寸法 14.7cm	85.75km <sup>2</sup> 100.63km <sup>2</sup>	東京都八王子市 助言 H29.3.9 C0773	第一航業株式会社	H28.11.11 H29.2.28
東京都	日野市 全域	都市計画	復旧測量(基準点) 復旧測量(基準点) 復旧測量(基準点) 基準点測量	1級 2級 3級 3級	19点 59点 199点 1点	東京都日野市 助言 H29.3.21 C0786	国際測地株式会社	H28.12.20 H29.3.24
東京都	調布市 一部	道路計画	復旧測量(基準点)	3級	1点	東京都調布市 助言 H29.3.21 C0787	近畿測量株式会社	H29.4.1 H29.6.30
東京都	西東京市 一部	基準点管理	復旧測量(基準点)	3級	1点	東京都西東京市 助言 H29.3.23 C0789	みつば測量株式会社	H29.3.15 H29.6.30
東京都	江東区 一部	道路管理	基準点測量	2級	1点	東京都建設局 助言 H29.3.27 C0790	株式会社 CSS技術開発	H29.3.13 H29.4.28
神奈川県	座間市 全域	都市計画	数値撮影(デジタル) 地形図等成果の座標補正 修正測量	地上画素寸法 12cm 2500 2500	17.57km <sup>2</sup> 17.57km <sup>2</sup> 17.57km <sup>2</sup>	神奈川県座間市 助言 H28.5.18 C0045	株式会社パスコ	H28.4.28 H29.3.14
神奈川県	藤沢市 一部	土地区画整理	基準点測量 基準点測量 現地測量(数値地形図作成)	3級 4級 500	2点 48点 0.091km <sup>2</sup>	藤沢市新産業の森北部地区土地区画整理組合 助言 H28.5.23 C0049	株式会社オオバ	H28.5.13 H28.12.13
神奈川県	藤沢市 一部	基準点管理	基準点測量	4級	1点	神奈川県藤沢市 助言 H28.5.24 C0054	東京技工株式会社	H28.5.18 H28.6.30
神奈川県	愛川町 全域	道路管理	復旧測量(基準点) 復旧測量(基準点) 復旧測量(基準点)	1級 2級 3級	23点 44点 150点	神奈川県愛川町 助言 H28.5.31 C0062	アジア航測株式会社	H28.4.28 H28.12.28
神奈川県	中井町 一部 秦野市 一部	道路計画	基準点測量 基準点測量 基準点測量 水準測量 その他 路線測量 現地測量	2級 3級 4級 4級 その他	2点 2点 11点 1.1km 1.1km 0.2km <sup>2</sup>	関東地方整備局横浜国道事務所 助言 H28.6.10 C0084	株式会社トーアテック	H28.4.19 H28.10.31
神奈川県	綾瀬市 全域	都市計画	数値図化 地図編集	2500 10000	22.14km <sup>2</sup> 22.14km <sup>2</sup>	神奈川県綾瀬市 助言 H28.6.15 C0090	朝日航洋株式会社	H28.5.14 H29.3.24
神奈川県	開成町 全域	都市計画	数値図化 修正測量 地形図等成果の座標補正	2500 2500 2500	6.55km <sup>2</sup> 6.55km <sup>2</sup> 6.55km <sup>2</sup>	神奈川県開成町 助言 H28.6.21 C0098	株式会社こうそく	H28.6.14 H28.10.31
神奈川県	秦野市 全域	道路管理	MMS計測 数値撮影(デジタル) 同時調整 写真地図作成(デジタルオルソ) 修正測量	500 地上画素寸法 8cm 500 500 2500	65.14km 74.6km <sup>2</sup>	神奈川県秦野市 助言 H28.6.27 C0107	アジア航測株式会社	H28.4.29 H30.3.15
神奈川県	川崎市 一部	都市計画	基準点測量 路線測量	4級 その他	88点 0.085km <sup>2</sup> 2.25km	神奈川県川崎市 助言 H28.6.30 C0117	有限会社ワーカビー	H28.7.1 H29.3.15
神奈川県	横浜市 一部	都市計画	修正測量	2500	52km <sup>2</sup>	神奈川県横浜市 助言 H28.7.1 C0126	株式会社パスコ	H28.6.24 H29.3.31
神奈川県	伊勢原市 全域	都市計画	数値撮影(デジタル)	地上画素寸法 20cm	55.56km <sup>2</sup>	神奈川県伊勢原市 助言 H28.7.13 C0157	株式会社パスコ	H28.7.11 H28.12.22

関東地方

都道府県名	測量地域	測量目的	測量種別	縮尺・等級	事業量	測量計画機関(助言番号)	測量作業機関	実施時期
神奈川県	相模原市 一部	道路計画	基準点測量 基準点測量 基準点測量 水準測量 路線測量 その他 詳細測量	1級 2級 4級 1級 その他 詳細測量	2点 1点 0.7km 2.6km 1.8km 0.035km <sup>2</sup>	中日本高速道路株式会社東京支社八王子工務事務所 助言 H28.7.20 C0168	株式会社トーアテック	H28.4.5 H28.11.30
神奈川県	川崎市 全域	地盤変動調査	水準測量	1級	240km	神奈川県川崎市 助言 H28.7.27 C0191	株式会社三和	H28.6.28 H29.3.15
神奈川県	藤沢市 一部	土地区画整理	基準点測量	4級	44点	神奈川県藤沢市 助言 H28.8.2 C0205	日本都市整備株式会社	H28.8.1 H29.3.31
神奈川県	海老名市 一部	その他	復旧測量(基準点)	4級	58点	神奈川県海老名市 助言 H28.8.4 C0209	飯田測量設計株式会社	H28.7.25 H28.8.31
神奈川県	横浜市 一部	道路計画	数値撮影(デジタル) 数値図化(同時調整含む)	地上画素寸法 14cm 1000	8.84km <sup>2</sup> 0.52km <sup>2</sup>	神奈川県横浜市 助言 H28.8.8 C0218	国際航業株式会社	H28.7.4 H28.10.31
神奈川県	愛川町 全域	都市計画	修正測量 地図編集	2500 10000	34.28km <sup>2</sup> 34.28km <sup>2</sup>	神奈川県愛川町 助言 H28.8.12 C0227	国際航業株式会社	H28.6.6 H29.1.27
神奈川県	大和市 全域	都市計画	修正測量	2500	27.09km <sup>2</sup>	神奈川県大和市 助言 H28.8.18 C0229	株式会社パスコ	H28.7.16 H29.2.17
神奈川県	愛川町 一部 二宮町 一部 大磯町 一部 海老名市 一部 大和市 一部	道路管理	MMS計測	500	806km	公益財団法人神奈川県都市整備技術センター 助言 H28.8.22 C0246	国際航業株式会社	H28.7.25 H29.2.10
神奈川県	箱根町 一部	道路計画	MMS計測	500	6.1km	神奈川県箱根町 助言 H28.8.25 C0262	株式会社パスコ	H28.8.24 H28.10.31
神奈川県	横須賀市 一部	文化財調査	航空レーザ測量	500	0.305km <sup>2</sup>	神奈川県横須賀市 助言 H28.8.26 C0268	朝日航洋株式会社	H28.7.7 H28.9.25
神奈川県	三浦市 一部	道路計画	MMS計測	500	42.4km <sup>2</sup>	神奈川県三浦市 助言 H28.8.30 C0275	株式会社パスコ	H28.8.29 H28.10.31
神奈川県	海老名市 一部	基準点管理	基準点測量	2級	1点	神奈川県海老名市 助言 H28.9.9 C0299	西山測量株式会社	H28.9.1 H28.10.28
神奈川県	藤沢市 一部	道路管理	現地測量(数値地形図作成)	500	11.41km	神奈川県藤沢市 助言 H28.9.12 C0306	株式会社パスコ	H28.9.7 H29.2.10
神奈川県	大磯町 全域	都市計画	修正測量 地形図等成果の座標補正 地図編集	2500 2500 10000	17.23km <sup>2</sup> 17.23km <sup>2</sup> 17.23km <sup>2</sup>	神奈川県大磯町 助言 H28.9.20 C0316	国際航業株式会社	H28.9.8 H29.2.28
神奈川県	横須賀市 一部	地籍調査	基準点測量	4級	7点	神奈川県横須賀市 助言 H28.9.28 C0343	有限会社府川測量事務所	H28.10.3 H29.2.28
神奈川県	茅ヶ崎市 一部	基準点管理	基準点測量	3級	28点	神奈川県茅ヶ崎市 助言 H28.10.13 C0373	中野設計工務株式会社	H28.10.20 H29.2.28
神奈川県	松田町 全域	固定資産	数値撮影(デジタル)	地上画素寸法 20cm	37.75km <sup>2</sup>	神奈川県松田町 助言 H28.10.12 C0378	株式会社パスコ	H28.10.1 H29.3.16
神奈川県	大井町 全域	都市計画	修正測量	2500	14.38km <sup>2</sup>	神奈川県大井町 助言 H28.10.17 C0394	株式会社パスコ	H28.8.2 H29.3.24
神奈川県	藤沢市 一部	土地区画整理	基準点測量	4級	53点	神奈川県藤沢市 助言 H28.10.21 C0406	西部測量設計株式会社	H28.10.14 H29.3.31
神奈川県	藤沢市 一部	道路計画	基準点測量	3級	1点	神奈川県藤沢市 助言 H28.10.27 C0416	西山測量株式会社	H28.10.7 H28.10.28
神奈川県	横浜市 一部	総合計画	復旧測量(基準点)	2級	75点	神奈川県横浜市 助言 H28.10.27 C0424	安武測量設計株式会社	H28.10.27 H29.3.31
神奈川県	川崎市 全域	その他	数値撮影(デジタル)	地上画素寸法 20cm	144.35km <sup>2</sup>	神奈川県川崎市 助言 H28.10.26 C0426	国際航業株式会社	H29.1.1 H29.3.15
神奈川県	横浜市 一部	総合計画	復旧測量(基準点)	2級	70点	神奈川県横浜市 助言 H28.10.27 C0427	株式会社中央工測事務所	H28.10.27 H29.3.31
神奈川県	平塚市 一部	基準点管理	基準点測量	2級	1点	神奈川県平塚市 助言 H28.11.2 C0453	有限会社富士測量事務所	H28.12.1 H29.2.28
神奈川県	相模原市 一部	その他	基準点測量	2級	2点	法務省横浜地方法務局 助言 H28.11.15 C0478	西田貴麿土地家屋調査士事務所	H28.11.1 H30.3.31
神奈川県	相模原市 一部	その他	基準点測量 その他	4級 500	66点 0.25km <sup>2</sup>	法務省横浜地方法務局 助言 H28.11.15 C0479	西田貴麿土地家屋調査士事務所	H28.11.1 H30.3.31
神奈川県	藤沢市 一部	土地区画整理	基準点測量	4級	124点	神奈川県藤沢市 助言 H28.11.15 C0482	株式会社湘南ウイステリア	H28.11.8 H29.3.31
神奈川県	横浜市 一部	道路管理	基準点測量 基準点測量 基準点測量 復旧測量(基準点)	2級 3級 4級 4級	3点 17点 91点 84点	関東地方整備局横浜国道事務所 助言 H28.11.15 C0487	株式会社パスコ	H28.8.6 H29.3.25
神奈川県	横須賀市 全域	固定資産	数値撮影(デジタル)	地上画素寸法 20cm	100.83km <sup>2</sup>	神奈川県横須賀市 助言 H28.11.30 C0532	株式会社パスコ	H28.11.21 H29.3.21
神奈川県	横浜市 一部	地盤変動調査	水準測量	1級	137km	神奈川県横浜市 助言 H28.11.30 C0535	安武測量設計株式会社	H28.11.10 H29.3.17
神奈川県	藤沢市 一部	道路計画	復旧測量(基準点)	4級	18点	神奈川県藤沢市 助言 H28.12.16 C0614	株式会社広国設計	H28.11.10 H29.3.31
神奈川県	寒川町 全域	固定資産	数値撮影(デジタル)	地上画素寸法 10cm	13.42km <sup>2</sup>	神奈川県寒川町 助言 H28.12.19 C0616	国際航業株式会社	H28.12.7 H29.3.24
神奈川県	相模原市 全域	固定資産	数値撮影(デジタル)	地上画素寸法 16cm	328.9km <sup>2</sup>	神奈川県相模原市 助言 H28.12.20 C0623	株式会社パスコ	H28.12.20 H29.2.28
神奈川県	開成町 一部	土地区画整理	基準点測量	2級	2点	神奈川県開成町 助言 H28.12.21 C0631	玉野総合コンサルタント株式会社	H28.12.14 H29.3.24
神奈川県	相模原市 一部 愛川町 一部	その他	航空レーザ測量 航空レーザ測量	500 1000	3.4km <sup>2</sup> 3.4km <sup>2</sup>	相模川水系広域ダム管理事務所 助言 H28.12.22 C0632	朝日航洋株式会社	H28.12.20 H29.3.23
神奈川県	秦野市 一部	基準点管理	復旧測量(基準点)	3級	2点	神奈川県秦野市 助言 H29.1.16 C0665	株式会社湘南	H29.1.10 H29.2.28
神奈川県	松田町 一部	都市計画	修正測量	2500	5.71km <sup>2</sup>	神奈川県松田町 助言 H29.1.16 C0666	株式会社パスコ	H28.12.14 H29.3.31
神奈川県	秦野市 一部	土地区画整理	基準点測量 その他	4級 500	13点 0.004km <sup>2</sup>	神奈川県秦野市 助言 H29.1.18 C0673	昭和株式会社	H28.12.12 H29.3.30
神奈川県	横浜市 一部	砂防計画	数値図化	2500	11.9km <sup>2</sup>	神奈川県横浜川崎治水事務所 助言 H29.1.25 C0680	朝日航洋株式会社	H28.9.30 H29.3.15
神奈川県	横浜市 一部	砂防計画	数値図化	2500	3km <sup>2</sup>	神奈川県横浜川崎治水事務所 助言 H29.1.25 C0681	玉野総合コンサルタント株式会社	H28.9.1 H29.3.15
神奈川県	鎌倉市 一部	総合計画	復旧測量(基準点)	3級	4点	神奈川県鎌倉市 助言 H29.1.26 C0688	株式会社中央工測事務所	H29.2.20 H29.3.24

関東地方

都道府県名	測量地域	測量目的	測量種別	縮尺・等級	事業量	測量計画機関(助言番号)	測量作業機関	実施時期
神奈川県	鎌倉市一部 藤沢市一部 逗子市一部 厚木市一部 伊勢原市一部 海老名市一部 綾瀬市一部 中井町一部 大井町一部 松田町一部 愛川町一部	道路台帳	MMS計測	500	50km	神奈川県 助言 H29.1.31 C0695	株式会社パスコ	H29.1.11 H29.3.24
神奈川県	真鶴町 全域	都市計画	地図編集	10000	7.04km <sup>2</sup>	神奈川県真鶴町 助言 H29.2.1 C0703	国際航業株式会社	H29.1.27 H29.3.17
神奈川県	葉山町 一部	道路台帳	MMS計測	500	0.4km	神奈川県葉山町 助言 H29.2.8 C0707	株式会社パスコ	H29.1.23 H29.3.31
神奈川県	藤沢市 一部	道路計画	復旧測量(基準点)	4級	7点	神奈川県藤沢市 助言 H29.2.7 C0712	株式会社広国設計	H28.11.10 H29.3.31
神奈川県	大和市 一部	都市計画	復旧測量(基準点)	3級	1点	神奈川県大和市 助言 H29.2.14 C0719	アスト測量有限会社	H29.1.10 H29.3.30
神奈川県	湯河原町 一部	地籍調査	復旧測量(基準点) 復旧測量(基準点)	1級 2級	13点 26点	神奈川県湯河原町 助言 H29.2.15 C0729	株式会社城山測量設計	H29.2.20 H29.3.8
神奈川県	綾瀬市 一部	道路計画	MMS計測	500	70km	神奈川県綾瀬市 助言 H29.3.3 C0751	株式会社パスコ	H29.2.1 H29.3.28
神奈川県	藤沢市 一部	土地区画整理	復旧測量(基準点) 復旧測量(基準点)	3級 4級	1点 2点	神奈川県藤沢市 助言 H29.3.1 C0758	株式会社湘南都市総合研究所	H29.2.24 H29.3.27
神奈川県	藤沢市 一部	道路計画	復旧測量(基準点)	3級	1点	神奈川県藤沢市 助言 H29.3.6 C0762	株式会社ランドマーク	H29.2.27 H29.3.31
神奈川県	藤沢市 一部	道路計画	復旧測量(基準点)	4級	10点	神奈川県藤沢市 助言 H29.3.6 C0766	株式会社広国設計	H28.11.10 H29.3.31
神奈川県	大磯町一部 綾瀬市一部 秦野市 全域 中井町 全域 平塚市 全域 小田原市 全域 真鶴町 全域 湯河原町 全域 山北町一部 箱根町 全域 愛川町 全域	固定資産	数値撮影(デジタル)	地上画素寸法 16cm	639.39km <sup>2</sup>	神奈川県土地改良事業団体連合会かながわwatersり情報活用推進協議会 助言 H29.3.6 C0767	国際航業株式会社	H28.9.8 H29.3.23
神奈川県	寒川町 全域	都市計画	写真地図作成(デジタルオルソ) 修正測量	地上画素寸法 10cm 2500	13.42km <sup>2</sup> 13.42km <sup>2</sup>	神奈川県寒川町 助言 H29.3.10 C0774	国際航業株式会社	H29.3.6 H29.3.31
神奈川県	大和市 一部	基準点管理	復旧測量(基準点)	3級	1点	神奈川県大和市 助言 H29.3.24 C0788	株式会社八州	H29.3.21 H29.3.31
山梨県	大月市 一部	その他	基準点測量	2級	1点	山梨県富士・東部建設事務所 助言 H28.4.13 C0007	株式会社OMT	H28.4.11 H28.8.31
山梨県	上野原市 一部	道路管理	基準点測量	1級	2点	山梨県富士・東部建設事務所 助言 H28.5.26 C0056	株式会社テック・エンジニア	H28.2.12 H28.7.29
山梨県	富士吉田市 全域	固定資産	数値撮影(デジタル) 数値撮影(デジタル)	地上画素寸法 12cm 地上画素寸法 20cm	124.99km <sup>2</sup>	山梨県富士吉田市 助言 H28.5.31 C0063	株式会社パスコ	H28.5.18 H29.3.31
山梨県	忍野村 一部	河川管理	基準点測量	2級	4点	山梨県富士・東部建設事務所 助言 H28.6.27 C0109	有限会社アシスト測量設計	H28.6.13 H28.11.30
山梨県	富士吉田市 一部	都市計画	地形図等成果の座標補正 数値図化(同時調整含む) 修正測量	2500 2500 2500	52.53km <sup>2</sup> 52.53km <sup>2</sup> 52.53km <sup>2</sup>	山梨県富士吉田市 助言 H28.6.27 C0111	株式会社パスコ	H28.5.17 H29.3.24
山梨県	北杜市 一部	道路管理	基準点測量 用地測量 路線測量 現地測量(数値地形図作成)	2級 その他 その他 500	2点 0.0022km <sup>2</sup> 0.4km <sup>2</sup>	山梨県中北建設事務所 助言 H28.6.30 C0121	株式会社龍栄	H28.3.31 H28.9.30
山梨県	山梨市 一部 笛吹市 一部	道路計画	基準点測量	2級	5点	山梨県峡東建設事務所 助言 H28.7.21 C0176	株式会社峡東測量設計	H28.2.10 H28.9.30
山梨県	早川町 一部	河川管理	数値図化	1000	1.33km <sup>2</sup>	山梨県峡南建設事務所 助言 H28.8.24 C0255	三和航測株式会社	H28.8.1 H29.3.15
山梨県	甲府市 一部	道路計画	基準点測量	2級	1点	山梨県新環状・西関東道路建設事務所 助言 H28.8.24 C0256	株式会社シグマ技研	H28.8.22 H29.1.31
山梨県	昭和町 一部 中央市 一部 甲斐市 一部 甲府市 一部	その他	修正測量	500	66.48km <sup>2</sup>	山梨県甲府市 助言 H28.8.31 C0279	株式会社オオバ	H28.7.29 H29.3.18
山梨県	上野原市 一部	その他	基準点測量 基準点測量	1級 2級	1点 1点	山梨県富士・東部建設事務所 助言 H28.9.16 C0314	株式会社テック・エンジニア	H28.8.9 H28.12.16
山梨県	笛吹市 一部	道路管理	基準点測量	2級	2点	山梨県峡東建設事務所 助言 H28.9.21 C0322	株式会社カワイ	H28.9.14 H29.2.15
山梨県	笛吹市 一部	道路管理	基準点測量	2級	4点	山梨県峡東建設事務所 助言 H28.9.21 C0324	森田測量株式会社	H28.9.14 H29.2.15
山梨県	山中湖村 全域	都市計画	数値撮影(デジタル) 数値図化(同時調整含む)	地上画素寸法 12cm 2500	53.05km <sup>2</sup> 53.05km <sup>2</sup>	山梨県山中湖村 助言 H28.9.26 C0329	アジア航測株式会社	H28.8.19 H29.3.31
山梨県	富士川町 一部	河川管理	数値図化	500	0.4km <sup>2</sup>	山梨県峡南建設事務所 助言 H28.9.30 C0346	三和航測株式会社	H28.9.1 H29.3.15
山梨県	甲斐市 一部	固定資産	数値撮影(デジタル) 同時調整	地上画素寸法 12cm 1000	3km <sup>2</sup> 3km <sup>2</sup>	山梨県甲斐市 助言 H28.9.30 C0347	アジア航測株式会社	H28.9.26 H29.3.21
山梨県	笛吹市 一部	道路管理	基準点測量	2級	2点	山梨県峡東建設事務所 助言 H28.10.3 C0361	有限会社飯田測量	H28.9.28 H29.3.15
山梨県	丹波山村 一部	道路管理	基準点測量 基準点測量	1級 2級	4点 3点	山梨県富士・東部建設事務所 助言 H28.10.4 C0363	有限会社山下調査測量	H28.7.11 H28.12.22
山梨県	山梨市 一部	道路管理	基準点測量	2級	2点	山梨県峡東建設事務所 助言 H28.10.4 C0364	株式会社峡東測量設計	H28.9.29 H29.2.15
山梨県	甲府市 一部 甲斐市 一部 笛吹市 一部 中央市 一部 昭和町 一部	その他	水準測量	1級	83km	山梨県 助言 H28.10.17 C0383	昭和測量株式会社	H28.11.1 H29.3.31
山梨県	中央市 全域	固定資産	数値撮影(デジタル) 同時調整	地上画素寸法 12cm 地上画素寸法 12cm	31.69km <sup>2</sup> 31.69km <sup>2</sup>	山梨県中央市 助言 H28.10.17 C0388	朝日航洋株式会社	H28.12.1 H29.3.17



関東地方

都道府県名	測量地域	測量目的	測量種別	縮尺・等級	事業量	測量計画機関(助言番号)	測量作業機関	実施時期
山梨県	笛吹市 一部 甲府市 一部	道路計画	基準点測量 基準点測量	2級 3級	7点 13点	関東地方整備局甲府河川国道事務所 助言 H28.10.27 C0414	株式会社大輝	H28.10.17 H29.2.28
山梨県	北杜市 一部	土地改良	基準点測量	2級	8点	山梨県中北農務事務所 助言 H28.10.28 C0438	株式会社甲斐コンサルタント	H28.10.26 H29.2.28
山梨県	甲府市 一部	その他	基準点測量 基準点測量	2級 4級	6点 384点	法務省甲府地方法務局 助言 H28.11.1 C0445	伊藤調査測量設計株式会社	H28.11.1 H29.2.28
山梨県	甲州市 一部	道路管理	基準点測量 基準点測量	1級 2級	1点 2点	山梨県東建設事務所 助言 H28.11.7 C0463	日新測量株式会社	H28.10.31 H29.3.15
山梨県	丹波山村 一部	道路管理	基準点測量 基準点測量	1級 2級	1点 1点	山梨県富士・東部建設事務所 助言 H28.11.7 C0468	黒田測量事務所	H28.11.10 H29.1.31
山梨県	韮崎市 一部	道路管理	基準点測量 その他	2級 現地測量	1点 0.006km <sup>2</sup>	山梨県中北建設事務所 助言 H28.11.7 C0469	株式会社龍栄	H28.11.4 H29.3.15
山梨県	都留市 全域	固定資産	数値撮影(デジタル)	地上画素寸法 12cm	161.63km <sup>2</sup>	山梨県都留市 助言 H28.11.18 C0498	国際航業株式会社	H28.11.11 H29.3.31
山梨県	小菅村 一部	その他	基準点測量 基準点測量	1級 2級	2点 2点	山梨県富士・東部建設事務所 助言 H28.11.22 C0504	株式会社OMT	H28.6.11 H29.3.15
山梨県	富士吉田市 一部	道路計画	基準点測量	1級	3点	中日本高速道路株式会社八王子支社大月保全・サービスセンター 助言 H28.12.5 C0554	正和設計株式会社	H28.11.1 H29.1.31
山梨県	大月市 一部	道路管理	基準点測量	2級	2点	山梨県富士・東部建設事務所 助言 H28.12.14 C0594	株式会社テック・エンジニア	H28.7.11 H29.3.15
山梨県	上野原市 一部	道路管理	基準点測量 基準点測量	1級 2級	1点 1点	山梨県富士・東部建設事務所 助言 H28.12.14 C0595	株式会社テック・エンジニア	H28.10.25 H29.3.15
山梨県	甲斐市 一部	道路計画	基準点測量 基準点測量	2級 4級	3点 4点	関東地方整備局甲府河川国道事務所 助言 H28.12.14 C0601	望月測量設計株式会社	H28.10.7 H29.1.31
山梨県	大月市 一部	道路計画	基準点測量	2級	1点	山梨県富士・東部建設事務所 助言 H28.12.14 C0603	株式会社OMT	H28.11.15 H29.3.15
山梨県	忍野村 全域	都市計画	修正測量	2500	25.05km <sup>2</sup>	山梨県忍野村 助言 H28.12.16 C0611	株式会社パスコ	H28.12.7 H29.3.31
山梨県	都留市 一部	道路管理	基準点測量 基準点測量	1級 2級	1点 1点	山梨県富士・東部建設事務所 助言 H28.12.16 C0615	東和測量設計株式会社	H28.9.28 H29.2.15
山梨県	山梨市 一部	道路計画	MMS計測 修正測量	500 500	1.4km 1.4km	山梨県山梨市 助言 H29.1.31 C0697	株式会社パスコ	H29.1.24 H29.3.22
山梨県	南アルプス市 一部	河川管理	数値図化(同時調整含む) 数値図化(同時調整含む)	500 1000	0.6km <sup>2</sup> 1.1km <sup>2</sup>	山梨県中北建設事務所 助言 H29.2.13 C0718	株式会社パスコ	H28.8.19 H29.3.15
山梨県	富士吉田市 一部	道路台帳	MMS計測	500	3.5km	山梨県富士吉田市 助言 H29.2.27 C0740	株式会社パスコ	H29.1.23 H29.3.31
山梨県	南アルプス市 一部	道路台帳	MMS計測 現地測量(数値地形図作成)	500 500	4.9km 0.2km	山梨県南アルプス市 助言 H29.2.27 C0741	株式会社パスコ	H29.1.23 H29.2.28
山梨県	甲府市 一部	道路台帳	MMS計測 現地測量(数値地形図作成)	500,1000 500,1000	6.9km 6.9km	山梨県甲府市 助言 H29.3.3 C0752	株式会社パスコ	H29.2.10 H29.3.31
山梨県	大月市 一部	道路台帳	MMS計測	500	2.9km	山梨県大月市 助言 H29.3.3 C0753	株式会社パスコ	H29.2.22 H29.3.31
山梨県	忍野村 全域	都市計画	既成図数値化 地形図等成果の座標補	500 500	67.18km 67.18km	山梨県忍野村 助言 H29.3.3 C0754	株式会社パスコ	H29.2.8 H29.3.31
長野県	松本市 一部	土地区画整理	基準点測量 水準測量	4級 3級	31点 1km	松本市惣土士地区画整理組合 設立準備組合 助言 H28.4.6 C0002	東日本総合計画株式会社	H28.4.1 H28.8.31
長野県	駒ヶ根市 一部 伊那市 一部 飯田市 一部 辰野町 一部 箕輪町 一部 南箕輪町 一部 飯島町 一部 高森町 一部 松川町 一部 宮田村 一部 豊丘村 一部 中川村 一部 喬木村 一部	その他	航空レーザ測量	1000	90.57km <sup>2</sup>	中部地方整備局天竜川上流河川事務所 助言 H28.4.7 C0003	株式会社パスコ	H28.3.25 H28.9.30
長野県	御代田町 全域	その他	数値撮影(デジタル) 写真地図作成(デジタルオルソ)	地上画素寸法 8cm 1000	44.1km <sup>2</sup> 44.1km <sup>2</sup>	長野県御代田町 助言 H28.4.18 C0008	株式会社協同測量社	H28.3.4 H28.8.31
長野県	塩尻市 一部	固定資産	数値撮影(デジタル)	地上画素寸法 16cm	239.04km <sup>2</sup>	長野県塩尻市 助言 H28.4.28 C0014	株式会社パスコ	H28.4.30 H29.3.24
長野県	佐久穂町 全域	固定資産	数値撮影(デジタル) 同時調整	地上画素寸法 14cm 2500	188.1km <sup>2</sup> 188.1km <sup>2</sup>	長野県佐久穂町 助言 H28.5.13 C0015	朝日航洋株式会社	H28.4.12 H28.9.30
長野県	小海町 一部	固定資産	数値撮影(デジタル) 同時調整	地上画素寸法 14cm 1000	114.20km <sup>2</sup> 114.20km <sup>2</sup>	長野県小海町 助言 H28.5.13 C0016	朝日航洋株式会社	H28.4.12 H28.9.30
長野県	朝日村 全域	固定資産	数値撮影(デジタル) 同時調整	地上画素寸法 12cm 1000	15km <sup>2</sup> 40.00km <sup>2</sup>	長野県朝日村 助言 H28.5.13 C0017	朝日航洋株式会社	H28.4.20 H28.9.30
長野県	山形村 全域	固定資産	数値撮影(デジタル) 同時調整	地上画素寸法 12cm 1000	24.98km <sup>2</sup> 40.00km <sup>2</sup>	長野県山形村 助言 H28.5.13 C0018	朝日航洋株式会社	H28.4.18 H28.9.30
長野県	東御市 全域	固定資産	数値撮影(デジタル) 写真地図作成(デジタルオルソ)	地上画素寸法 15cm 1000	112.37km <sup>2</sup> 112.37km <sup>2</sup>	長野県東御市 助言 H28.5.11 C0023	株式会社協同測量社	H28.4.11 H28.7.1
長野県	立科町 全域	総合計画	数値撮影(デジタル) 写真地図作成(デジタルオルソ)	地上画素寸法 15cm 1000	67km <sup>2</sup> 67km <sup>2</sup>	長野県立科町 助言 H28.5.11 C0024	株式会社協同測量社	H28.4.1 H28.7.31
長野県	麻績村 一部	その他	数値図化 地図編集 修正測量	1000 2500 2500	0.588km <sup>2</sup> 0.588km <sup>2</sup> 0.588km <sup>2</sup>	長野県麻績村 助言 H28.5.11 C0025	株式会社こうそく	H28.5.9 H29.1.31
長野県	松本市 一部	固定資産	数値撮影(デジタル)	地上画素寸法 16cm	983.87km <sup>2</sup>	長野県松本市 助言 H28.5.13 C0032	株式会社パスコ	H28.5.1 H28.11.30

関東地方

都道府県名	測量地域	測量目的	測量種別	縮尺・等級	事業量	測量計画機関(助言番号)	測量作業機関	実施時期
長野県	下諏訪町 全域	固定資産	数値撮影(デジタル)	地上画素寸法 12cm	15.84km <sup>2</sup>	長野県下諏訪町 助言 H28.5.13 C0033	株式会社バスコ	H28.5.1 H29.3.24
長野県	岡谷市 全域	固定資産	数値撮影(デジタル)	地上画素寸法 12cm	85.1km <sup>2</sup>	長野県岡谷市 助言 H28.5.13 C0034	株式会社バスコ	H28.5.1 H29.3.17
長野県	諏訪市 一部	都市計画	数値撮影(デジタル) 数値図化(同時調整含む) 地図編集	地上画素寸法 12cm 2500 10000	39.97km <sup>2</sup> 39.97km <sup>2</sup> 109.91km <sup>2</sup>	長野県諏訪市 助言 H28.5.13 C0035	朝日航洋株式会社	H28.4.25 H29.2.28
長野県	塩尻市 一部	土地区画整理	基準点測量 基準点測量	2級 3級	3点 9点	長野県塩尻市 助言 H28.5.26 C0057	共和コンサルタント株式会社	H28.6.1 H28.10.31
長野県	南箕輪村 全域	都市計画	修正測量	2500	20.79km <sup>2</sup>	長野県南箕輪村 助言 H28.6.7 C0072	株式会社大輝	H28.5.13 H28.9.30
長野県	飯田市 一部	都市計画	地図編集	2500	1.92km <sup>2</sup>	長野県飯田市 助言 H28.6.7 C0076	北陸航測株式会社	H28.5.17 H28.7.29
長野県	飯山市 一部	都市計画	数値撮影(デジタル) 同時調整 写真地図作成(デジタル オルソ) 数値図化	地上画素寸法 15cm 2500 2500 2500	202.43km <sup>2</sup> 202.43km <sup>2</sup> 202.43km <sup>2</sup> 3km <sup>2</sup>	長野県飯山市 助言 H28.6.14 C0086	株式会社バスコ	H28.5.31 H29.3.17
長野県	松本市 一部	都市計画	数値図化 修正測量	2500 2500	45km <sup>2</sup> 47.6km <sup>2</sup>	長野県松本市 助言 H28.6.16 C0087	株式会社こうそく	H28.6.8 H29.3.17
長野県	軽井沢町 一部	砂防計画	基準点測量 基準点測量 基準点測量	2級 3級 4級	4点 8点 12点	関東地方整備局利根川水系砂防事務所 助言 H28.6.23 C0102	株式会社みすず総合コンサルタント	H28.5.17 H29.2.17
長野県	軽井沢町 一部	砂防計画	基準点測量 基準点測量 基準点測量	2級 3級 4級	4点 3点 7点	関東地方整備局利根川水系砂防事務所 助言 H28.6.23 C0103	株式会社みすず総合コンサルタント	H28.5.31 H29.2.28
長野県	茅野市 全域	固定資産	数値撮影(デジタル) 同時調整	地上画素寸法 16cm 地上画素寸法 16cm	266.59km <sup>2</sup> 266.59km <sup>2</sup>	長野県茅野市 助言 H28.6.30 C0120	株式会社バスコ	H28.6.25 H29.3.24
長野県	塩尻市 一部	その他	修正測量 修正測量	2500 1000	5.877km <sup>2</sup> 3km <sup>2</sup>	長野県塩尻市 助言 H28.6.30 C0122	株式会社こうそく	H28.6.23 H28.12.22
長野県	上田市 全域	都市計画	数値図化 地図編集 航空レーザ測量	2500 10000 1000	552.04km <sup>2</sup> 552.04km <sup>2</sup> 40.37km <sup>2</sup>	長野県上田市 助言 H28.7.5 C0131	朝日航洋株式会社	H28.7.1 H29.3.31
長野県	中野市 一部	地籍調査	基準点測量 基準点測量 基準点測量	2級 3級 4級	3点 3点 22点	長野県中野市 助言 H28.7.14 C0153	公益社団法人長野県公共嘱託登記土地家屋調査士協会	H28.7.22 H29.3.31
長野県	須坂市 一部	都市計画	数値図化	2500	3km <sup>2</sup>	長野県須坂市 助言 H28.7.12 C0154	株式会社テクノマップ	H28.6.27 H28.8.31
長野県	中野市 全域	総合計画	修正測量 修正測量 地形図等成果の座標補正	2500 1000 2500	112.1km <sup>2</sup> 112.1km <sup>2</sup> 112.1km <sup>2</sup>	長野県中野市 助言 H28.7.21 C0170	国際航業株式会社	H28.7.4 H29.3.24
長野県	南相木村 全域	固定資産	数値撮影(デジタル) 写真地図作成(デジタル オルソ)	地上画素寸法 16cm 1000	66.05km <sup>2</sup> 66.05km <sup>2</sup>	長野県南相木村 助言 H28.7.21 C0174	株式会社協同測量社	H28.4.26 H29.2.28
長野県	栄村 一部	砂防計画	基準点測量 水準測量	2級 3級	7点 3点	北陸地方整備局湯沢砂防事務所 助言 H28.8.22 C0243	アジア航測株式会社	H28.8.19 H29.1.20
長野県	長野市 一部	土地区画整理	基準点測量 路線測量 用地測量	4級 その他	10点 0.2km 0.1km <sup>2</sup>	長野県長野市 助言 H28.8.22 C0245	ライジングコンサルタント株式会社	H28.6.29 H28.11.30
長野県	飯綱町 全域	固定資産	数値撮影(デジタル) 写真地図作成(デジタル オルソ)	地上画素寸法 16cm 1000	75km <sup>2</sup> 75km <sup>2</sup>	長野県飯綱町 助言 H28.8.25 C0263	株式会社共栄測量設計社	H28.5.16 H29.3.15
長野県	松本市 一部	道路管理	修正測量	1000	0.097km <sup>2</sup>	長野県松本市 助言 H28.8.29 C0270	国際航業株式会社	H28.9.1 H29.3.31
長野県	白馬村 一部 松本市 一部	砂防計画	航空レーザ測量	1000	134.4km <sup>2</sup>	北陸地方整備局松本砂防事務所 助言 H28.9.6 C0281	朝日航洋株式会社	H28.9.5 H29.1.31
長野県	佐久市 一部	土地区画整理	基準点測量 基準点測量 水準測量 水準測量	2級 4級 3級 4級	4点 140点 4km 5点 8km	長野県佐久市 助言 H28.9.12 C0307	株式会社総和コンサル	H28.8.15 H28.11.18
長野県	大町市 一部	ダム計画	基準点測量 水準測量	2級 3級	8点 8km 2点	北陸地方整備局千曲川河川事務所 助言 H28.9.12 C0308	株式会社平成測量	H28.9.5 H29.2.24
長野県	諏訪市 一部	その他	復旧測量(基準点)	3級	2点	関東地方整備局長野国道事務所 助言 H28.9.16 C0310	株式会社タイヨーエンジニア	H28.6.22 H29.2.20
長野県	飯山市 一部	土地改良	基準点測量	2級	3点	長野県北信地方事務所 助言 H28.9.21 C0319	有限会社テクノコンサル	H28.8.9 H29.1.30
長野県	飯田市 一部	その他	基準点測量 基準点測量	2級 3級	3点 6点	長野県飯田建設事務所 助言 H28.9.21 C0321	株式会社島田建設コンサルタント	H28.9.1 H29.1.22
長野県	大町市 一部	その他	数値撮影(デジタル) 数値撮影(デジタル) 現地測量(数値地形図作成) 修正測量 修正測量 地図編集	地上画素寸法 16cm 地上画素寸法 25cm 1000 2500 5000 10000	260km <sup>2</sup> 180km <sup>2</sup> 6.026km <sup>2</sup> 236km <sup>2</sup> 24km <sup>2</sup> 260km <sup>2</sup>	長野県大町市 助言 H28.9.26 C0327	株式会社こうそく	H28.9.12 H29.3.31
長野県	松本市 一部	土地区画整理	基準点測量 その他	4級 地区界測量	5点 0.02km <sup>2</sup>	松本市岡田東土地区画整理組合 助言 H28.9.26 C0331	株式会社アンドー	H28.9.26 H29.3.17

関東地方

都道府県名	測量地域	測量目的	測量種別	縮尺・等級	事業量	測量計画機関(助言番号)	測量作業機関	実施時期
長野県	長野市 全域	総合計画	数値撮影(デジタル)	地上画素寸法 10cm	834.81km <sup>2</sup>	長野県長野市 助言 H28.9.27 C0336	株式会社パスコ	H28.10.17 H31.6.30
			修正測量	1000	834.81km <sup>2</sup>			
			修正測量	2500	372km <sup>2</sup>			
			修正測量	10000	834.81km <sup>2</sup>			
長野県	松川村 一部	総合計画	数値撮影(デジタル)	地上画素寸法 16cm	30km <sup>2</sup>	長野県松川村 助言 H28.9.27 C0339	株式会社こうそく	H28.9.20 H29.3.10
			同時調整		30km <sup>2</sup>			
長野県	木曾町 一部 大桑村 一部 上松町 一部	その他	基準点測量	道路基準点	118点	中部地方整備局飯田国道事務所 助言 H28.10.3 C0360	株式会社エース	H28.8.30 H29.2.28
長野県	岡谷市 一部	道路計画	復旧測量(基準点)	街区多角点	1点	長野県岡谷市 助言 H28.10.17 C0386	株式会社協同コンサル	H28.9.30 H28.11.30
長野県	筑北村 全域	固定資産	数値撮影(デジタル)	地上画素寸法 16cm	112km <sup>2</sup>	長野県筑北村 助言 H28.10.17 C0390	株式会社大輝	H28.10.17 H29.2.28
			同時調整	地上画素寸法 16cm	112km <sup>2</sup>			
			写真地図作成(デジタル オルソ)	1000	112km <sup>2</sup>			
長野県	白馬村 一部	総合計画	数値撮影(デジタル)	地上画素寸法 16cm	130km <sup>2</sup>	長野県白馬村 助言 H28.10.17 C0393	株式会社こうそく	H28.10.12 H29.3.10
			数値撮影(デジタル)	地上画素寸法 25cm	50km <sup>2</sup>			
			同時調整	1000	130km <sup>2</sup>			
			同時調整	2500	50km <sup>2</sup>			
長野県	下諏訪町 一部	その他	基準点測量	3級	2点	関東地方整備局長野国道事務所 助言 H28.10.18 C0397	株式会社伊藤測量設計	H28.6.30 H28.12.22
			基準点測量	4級	9点			
			水準測量	3級	2.3km			
長野県	大鹿村 一部 飯島町 一部	砂防計画	航空レーザ測量	500	39.54km <sup>2</sup>	中部地方整備局天竜川上流河川事務所 助言 H28.10.20 C0408	アジア航測株式会社	H28.5.28 H29.2.6
長野県	中川村 一部	砂防計画	基準点測量	2級	5点	中部地方整備局天竜川上流河川事務所 助言 H28.11.1 C0409	大同コンサルタツ株式会社	H28.9.9 H28.12.16
			基準点測量	4級	115点			
			現地測量(数値地形図作成)	500	0.247km <sup>2</sup>			
			その他	500	0.041km <sup>2</sup>			
長野県	松川村 一部	都市計画	修正測量	2500	23.1km <sup>2</sup>	長野県松川村 助言 H28.10.27 C0430	株式会社こうそく	H28.10.14 H29.3.10
			地図編集	10000				
長野県	塩尻市 一部 南木曾町 一部 木祖村 一部 大桑村 一部	道路管理	数値図化	5000	82.6km <sup>2</sup>	中部地方整備局飯田国道事務所 助言 H28.10.27 C0432	中日航空株式会社	H28.11.1 H29.2.28
長野県	軽井沢町 一部	固定資産	数値撮影(デジタル)	地上画素寸法 6cm	80.26km <sup>2</sup>	長野県軽井沢町 助言 H28.11.24 C0509	株式会社パスコ	H28.11.18 H29.3.28
長野県	飯田市 一部	砂防計画	基準点測量	2級	7点	中部地方整備局天竜川上流河川事務所 助言 H28.11.29 C0513	株式会社小林コンサルタ ント	H28.8.1 H29.2.17
			基準点測量	4級	144点			
			現地測量(数値地形図作成)	500	0.3km <sup>2</sup>			
			その他	500	0.3km <sup>2</sup>			
長野県	松本市 一部	都市計画	地図編集	10000	379.4km <sup>2</sup>	長野県松本市 助言 H28.11.30 C0529	株式会社こうそく	H28.11.25 H29.3.24
			地形図等成果の座標補正	10000	978.5km <sup>2</sup>			
長野県	茅野市 一部	基準点管理	復旧測量(基準点)	3級	1点	長野県茅野市 助言 H28.12.1 C0544	株式会社嶺水	H28.11.18 H28.12.22
長野県	下諏訪町 一部	道路計画	基準点測量	4級	3点	関東地方整備局長野国道事務所 助言 H28.12.16 C0610	株式会社伊藤測量設計	H28.11.14 H28.12.22
長野県	佐久穂町 一部	道路管理	修正測量	1000	0.14km <sup>2</sup> 4.267km	長野県佐久穂町 助言 H28.12.14 C0599	アジア航測株式会社	H28.12.2 H29.3.24
長野県	長野市 一部	その他	基準点測量	4級	346点	法務省長野地方事務局 助言 H28.12.16 C0610	公益社団法人長野県公共 嘱託登記土地家屋調査士 協会	H28.12.15 H29.2.28
長野県	上田市 一部	基準点管理	復旧測量(基準点)	街区多角点	1点	長野県上田市 助言 H28.12.22 C0633	株式会社大輝	H28.12.20 H29.3.18
長野県	佐久市 一部	都市計画	数値図化	2500	11.87km <sup>2</sup>	長野県佐久市 助言 H29.1.5 C0651	株式会社みすず総合コンサル タツ	H28.10.28 H29.2.17
長野県	長野市 一部 松本市 一部 上田市 一部 須坂市 一部 中野市 一部 飯山市 一部 千曲市 一部 安曇野市 一部 坂城町 一部 木島平村 一部 野沢温泉村 一部	河川管理	基準点測量	1級	7点	北陸地方整備局千曲川河川事務所 助言 H29.1.16 C0664	株式会社ダイエー測量設計	H29.1.4 H29.3.24
			基準点測量	3級	16点			
長野県	御代田町 一部	総合計画	復旧測量(水準)	3級	0.07km 1点	長野県御代田町 助言 H29.1.19 C0676	日測設計株式会社	H29.1.18 H29.2.28
長野県	松本市 一部 塩尻市 一部	道路管理	基準点測量	3級	2点	関東地方整備局長野国道事務所 助言 H29.1.30 C0693	株式会社伊藤測量設計	H28.9.15 H29.2.28
			基準点測量	4級	46点			
			水準測量	3級	0.7km			
長野県	池田町 一部	土地改良	基準点測量	3級	4点	長野県池田町 助言 H29.2.6 C0696	株式会社中部日本測量社	H28.12.26 H29.3.17
			基準点測量	4級	0.039km <sup>2</sup>			
長野県	飯山市 一部	道路台帳	基準点測量	3級	10点	長野県北信建設事務所 助言 H29.2.6 C0706	三共技研株式会社	H28.10.27 H29.2.13
			基準点測量	4級	9点			
長野県	中野市 一部	基準点管理	復旧測量(基準点)	2級	1点	長野県中野市 助言 H29.2.6 C0709	公益社団法人長野県公共 嘱託登記土地家屋調査士 協会	H29.2.9 H29.3.31
長野県	駒ヶ根市 一部	都市計画	既成図数値化	2500	9.77km <sup>2</sup>	長野県駒ヶ根市 助言 H29.2.6 C0711	アジア航測株式会社	H29.1.19 H29.3.17
長野県	塩尻市 一部 松本市 一部	道路管理	現地測量(数値地形図作成)	500	0.124km <sup>2</sup>	関東地方整備局長野国道事務所 助言 H29.3.3 C0755	株式会社伊藤測量設計	H28.9.15 H29.3.24
長野県	中川村 一部 松川町 一部	ダム計画	航空レーザ測量	1000	1.85km <sup>2</sup>	中部地方整備局天竜川ダム統 合管理事務所 助言 H29.3.6 C0769	株式会社パスコ	H28.10.1 H29.3.31
			数値図化	2500	5.45km <sup>2</sup>			
長野県	佐久市 一部	その他	数値図化	2500	1.82km <sup>2</sup>	長野県佐久市 助言 H29.3.6 C0770	朝日航洋株式会社	H29.2.20 H29.5.31
長野県	長野市 一部	道路計画	基準点測量	4級	6点	関東地方整備局長野国道事務所 助言 H29.3.7 C0772	株式会社伊藤測量設計	H28.4.15 H29.3.22
			水準測量	3級	0.7km			
長野県	須坂市 一部	基準点管理	復旧測量(基準点)	街区三角点	1点	長野県須坂市 助言 H29.3.28 C0796	有限会社須高測量	H28.12.19 H29.3.31

関東地方

都道府県名	測量地域	測量目的	測量種別	縮尺・等級	事業量	測量計画機関(助言番号)	測量作業機関	実施時期
茨城県	八千代町 一部 阿見町 一部 美浦村 一部 小美玉市 一部 つくばみらい市 一部 鉾田市 一部 行方市 一部 かすみがうら市 一部 稲敷市 一部 筑西市 一部 守谷市 一部 潮来市 一部 つくば市 一部 取手市 一部 常総市 一部 下妻市 一部 結城市 一部 石岡市 一部 土浦市 一部 千葉県 香取市 一部 栃木県 芳賀町 一部 上三川町 一部 高根沢町 一部 塩谷町 一部 真岡市 一部 小山市 一部 下野市 一部 さくら市 一部 足利市 一部 宇都宮市 一部 佐野市 一部 栃木市 一部 群馬県 太田市 一部 桐生市 一部	河川管理	MMS計測	500	571.2km	関東地方整備局関東技術事務所 助言 H28.7.6 C0139	株式会社パスコ	H28.7.7 H28.9.20
茨城県	土浦市 一部 石岡市 一部 鹿嶋市 一部 潮来市 一部 稲敷市 一部 かすみがうら市 一部 神栖市 一部 行方市 一部 鉾田市 一部 小美玉市 一部 美浦村 一部 阿見町 一部 千葉県 香取市 一部	河川管理	修正測量 地形図等成 果の座標補 正	2500 2500	45km <sup>2</sup> 45km <sup>2</sup>	関東地方整備局霞ヶ浦河川事 務所 助言 H29.1.24 C0679	株式会社パスコ	H29.1.12 H29.2.28
茨城県	八千代町 一部 つくばみらい市 一部 筑西市 一部 守谷市 一部 つくば市 一部 取手市 一部 常総市 一部 下妻市 一部 龍ヶ崎市 一部 結城市 一部 上三川町 一部 下野市 一部 高根沢町 一部 塩谷町 一部 小山市 一部 日光市 一部 さくら市 一部 真岡市 一部 宇都宮市 一部	河川管理	数値撮影(デ ジタル) 数値撮影(デ ジタル)	地上画素寸法 24cm 地上画素寸法 16cm	659km <sup>2</sup> 51km <sup>2</sup>	関東地方整備局下館河川事務 所 助言 H28.12.6 C0566	第一航業株式会社	H28.11.7 H29.1.31
茨城県	龍ヶ崎市 一部 取手市 一部 神栖市 一部 河内町 一部 利根町 一部 柏市 一部 印西市 一部 銚子市 一部 成田市 一部 神崎町 一部 東庄町 一部 香取市 一部 栄町 一部	河川管理	MMS計測	500	182.8km	関東地方整備局関東技術事務所 助言 H28.7.29 C0193	アジア航測株式会社	H28.7.29 H28.9.20
茨城県	境町 一部 五霞町 一部 埼玉県 坂東市 一部 古河市 一部 久喜市 一部 加須市 一部 千葉県 野田市 一部	河川管理	数値図化	2500	52.1km <sup>2</sup>	関東地方整備局利根川上流河 川事務所 助言 H28.8.26 C0269	朝日航洋株式会社	H28.8.4 H29.2.28
茨城県	城里町 一部 栃木県 常陸大宮市 一部 那須烏山市 一部 大田原市 一部 那珂川町 一部 茂木町 一部	その他	復旧測量(基 準点) 水準測量 路線測量	2級 2級 縦断測量	2点 51.9km 40.5km	関東地方整備局常陸河川国道 事務所 助言 H28.9.7 C0282	株式会社格和測量設計	H28.5.13 H29.2.27
茨城県	筑西市 一部	河川計画	水準測量 水準測量	2級 3級	16.5km 16.1km	関東地方整備局下館河川事務 所 助言 H28.10.27 C0422	中央技術株式会社	H28.9.9 H28.12.17
栃木県	真岡市 一部	河川管理	水準測量	2級	53km	関東地方整備局下館河川事務 所 助言 H28.12.12 C0585	中央技術株式会社	H28.9.12 H29.3.21
茨城県	下妻市 一部 常総市 一部 筑西市 一部 群馬県 宇都宮市 一部 日光市 一部 矢板市 一部	河川管理	水準測量	2級	53km	関東地方整備局下館河川事務 所 助言 H28.12.12 C0585	中央技術株式会社	H28.9.12 H29.3.21
茨城県	古河市 一部 境町 一部 群馬県 千代田町 一部 板倉町 一部 明和町 一部	河川管理	数値撮影(デ ジタル)	地上画素寸法 23cm(5コース)	66km <sup>2</sup>	関東地方整備局利根川上流河 川事務所 助言 H28.4.21 C0010	アジア航測株式会社	H28.4.18 H28.6.30
茨城県	境町 一部 五霞町 一部 埼玉県 越谷市 一部 八潮市 一部 春日部市 一部 草加市 一部 吉川市 一部 杉戸町 一部 千葉県 三郷市 一部 幸手市 一部 松戸市 一部 野田市 一部 松伏町 一部 足立区 一部 市川市 一部 船橋市 一部 流山市 一部 東京都 江戸川区 一部 葛飾区 一部	河川管理	数値撮影(デ ジタル) 数値撮影(デ ジタル)	地上画素寸法 23.0cm 地上画素寸法 14.7cm	193.5km <sup>2</sup> 76.5km <sup>2</sup>	関東地方整備局江戸川河川事 務所 助言 H28.11.11 C0452	国際航業株式会社	H28.11.1 H29.2.28
茨城県	五霞町 一部 境町 一部 埼玉県 吉川市 一部 幸手市 一部 松伏町 一部 杉戸町 一部 越谷市 一部 草加市 一部 千葉県 三郷市 一部 八潮市 一部 野田市 一部 流山市 一部 春日部市 一部 市川市 一部 松戸市 一部 東京都 足立区 一部 葛飾区 一部 江戸川区 一部	河川計画	地形図等成 果の座標補 正 修正測量	2500 2500	65.1km <sup>2</sup> 65.1km <sup>2</sup>	関東地方整備局江戸川河川事 務所 助言 H28.12.2 C0552	国際航業株式会社	H28.11.12 H29.3.15
茨城県	神栖市 一部 利根町 一部 千葉県 流山市 一部 我孫子市 一部 銚子市 一部 柏市 一部 印西市 一部 東庄町 一部	河川計画	数値撮影(デ ジタル) 航空レーザ測 量 修正測量	地上画素寸法 10cm 1000 2500	218km <sup>2</sup> 62.7km <sup>2</sup> 43km <sup>2</sup>	関東地方整備局利根川下流河 川事務所 助言 H28.12.2 C0550	株式会社パスコ	H28.12.1 H29.4.28
群馬県	嬬恋村 一部 長野原町 一部 長野県 小諸市 一部 御代田町 一部 軽井沢町 一部	砂防計画	航空レーザ測 量	1000	148.5km <sup>2</sup>	関東地方整備局利根川水系砂 防事務所 助言 H29.2.21 C0736	アジア航測株式会社	H29.1.24 H29.3.31

関東地方

都道府県名	測量地域	測量目的	測量種別	縮尺・等級	事業量	測量計画機関(助言番号)	測量作業機関	実施時期
埼玉県	さいたま市 一部	河川管理	MMS計測	500	524km	関東地方整備局関東技術事務所 助言 H28.7.29 C0194	アジア航測株式会社	H28.7.29 H28.12.20
東京都	川越市 一部 川口市 一部 鴻巣市 一部 上尾市 一部 朝霞市 一部 和光市 一部 富士見市 一部 川島町 一部 北区 一部 墨田区 一部 葛飾区 一部 板橋区 一部							
神奈川県	横浜市 一部							
山梨県	韭崎市 一部 南アルプス市 一部 中央市 一部 山梨市 一部 笛吹市 一部 富士川町 一部 身延町 一部 富士宮市 一部							
静岡県	吉川市 一部 八潮市 一部 草加市 一部 足立区 一部							
埼玉県	松伏町 一部 三郷市 一部 越谷市 一部 葛飾区 一部	河川計画	地形図等成果の座標補正 地形図等成果の座標補正 修正測量 修正測量	2500 1000 2500 1000	10.65km <sup>2</sup> 4.96km <sup>2</sup> 10.65km <sup>2</sup> 4.96km <sup>2</sup>	関東地方整備局江戸川河川事務所 助言 H28.12.9 C0591	株式会社オリス	H28.11.12 H29.3.15
東京都	所沢市 一部	河川計画	基準点測量 基準点測量	3級 4級	20点 58点	東京都北多摩北部建設事務所 助言 H28.10.3 C0359	有限会社プライム	H28.9.9 H29.2.27
東京都	清瀬市 一部	河川管理	同時調整 数値図化 修正測量	2500 2500 2500	414.7km <sup>2</sup> 39.65km <sup>2</sup> 77.59km <sup>2</sup>	関東地方整備局甲府河川国道事務所 助言 H28.8.24 C0257	中日航空株式会社	H28.8.9 H29.2.28
山梨県	甲府市 一部 南アルプス市 一部 甲斐市 一部 市川三郷町 一部 身延町 一部 富士川町 一部 富士市 一部 富士宮市 一部							
静岡県	静岡市 一部							
長野県	飯田市 一部 松川町 一部 阿南町 一部 根羽村 全域 売木村 一部 泰阜村 一部 中津川市 一部 浜松市 一部 豊田市 一部 豊根村 一部	森林計画	数値撮影(デジタル)	地上画素寸法 40cm	2003km <sup>2</sup>	長野県 助言 H28.8.25 C0264	株式会社テイコク	H28.9.30 H29.3.10
岐阜県	飯島町 一部 高森町 一部 阿智村 一部 下條村 一部 天龍村 一部 喬木村 一部 恵那市 一部							
静岡県	設楽町 一部							
愛知県								
長野県	木曾町 一部 御代田町 一部 小諸市 一部 下呂市 一部	森林計画	航空レーザ測量	2500	191.48km <sup>2</sup>	林野庁中部森林管理局 助言 H28.6.7 C0078	朝日航洋株式会社	H28.6.6 H29.1.31
岐阜県	高山市 一部							
東京都	大田区 一部 八王子市 一部 青梅市 一部 昭島市 一部 日野市 一部 福生市 一部 多摩市 一部 羽村市 一部 日の出町 一部 川崎市 一部	河川管理	航空レーザ測量	500	58.3km <sup>2</sup>	関東地方整備局関東技術事務所 助言 H28.8.23 C0248	アジア航測株式会社	H28.8.18 H28.12.20
神奈川県	世田谷区 一部 立川市 一部 府中市 一部 調布市 一部 国立市 一部 日野市 一部 福生市 一部 多摩市 一部 羽村市 一部							
東京都	江戸川区 一部 足立区 一部 荒川区 一部 江東区 一部 川口市 一部	河川管理	水準測量 水準測量	2級 3級	70.2km 74.3km	関東地方整備局荒川下流河川事務所 助言 H28.10.27 C0412	中央技術株式会社	H28.9.15 H29.1.31
埼玉県	葛飾区 一部							
東京都	府中市 一部 国立市 一部 多摩市 一部 川崎市 一部	河川管理	水準測量 河川測量	2級 河川定期縦断	23.9km 16.4km	関東地方整備局京浜河川事務所 助言 H28.7.6 C0138	国際測地株式会社	H28.5.17 H29.3.17
神奈川県	調布市 一部 狛江市 一部 稲城市 一部							
東京都	葛飾区 一部	河川計画	基準点測量 基準点測量 復旧測量(基準点) 水準測量 路線測量 現地測量(数値地形図作成)	3級 4級 4級 3級 500	1点 47点 12点 7.7km 2.1km 0.05km <sup>2</sup>	関東地方整備局江戸川河川事務所 助言 H29.1.16 C0662	中央技術株式会社	H28.12.21 H29.2.28
埼玉県	吉川市 一部 幸手市 一部							
東京都	八王子市 一部	その他	その他	道路台帳補正測量 道路基準点	1.18km <sup>2</sup> 102点	関東地方整備局相武国道事務所 助言 H28.10.17 C0368	アジア航測株式会社	H28.9.1 H29.2.20
神奈川県	相模原市 一部							
東京都	世田谷区 一部 川崎市 一部	河川管理	水準測量 河川測量	2級 河川定期縦断	10.7km 23.2km	関東地方整備局京浜河川事務所 助言 H28.7.6 C0140	株式会社オリス	H28.5.14 H29.3.17
神奈川県	大田区 一部							
栃木県	小山市 一部 結城市 一部	道路計画	基準点測量	道路基準点	12km	関東地方整備局宇都宮国道事務所 助言 H28.11.7 C0458	株式会社こうそく	H28.11.14 H29.3.24

北陸地方

都道府県名	測量地域	測量目的	測量種別	縮尺・等級	事業量	測量計画機関(助言番号)	測量作業機関	実施時期
新潟県	上越市 一部	土地区画整理	基準点測量 基準点測量 基準点測量	2級 3級 4級	1点 3点 52点	新潟県上越市 助言 H28.5.12 D0002	株式会社清水都市設計	H28.4.18 H28.8.31
新潟県	南魚沼市 全域	都市計画	数値撮影(デジタル) 数値図化(同時調整含む)	地上画素寸法 16cm 1000	404.71km <sup>2</sup> 307.16km <sup>2</sup>	新潟県南魚沼市 助言 H28.5.23 D0003	株式会社ナカノアイシテム	H28.4.25 H29.3.31
新潟県	妙高市 全域	総合計画	数値撮影(デジタル) 写真地図作成(デジタルオルソ)	地上画素寸法 16cm 地上画素寸法 20cm	458.43km <sup>2</sup> 458.43km <sup>2</sup>	新潟県妙高市 助言 H28.5.23 D0005	株式会社ナカノアイシテム	H28.4.1 H29.1.25
新潟県	新発田市 一部	基準点管理	基準点測量	3級	1点	新潟県新発田市 助言 H28.5.23 D0009	株式会社新和測量設計事務所	H28.5.20 H28.7.20
新潟県	佐渡市 一部	文化財調査	航空レーザ測量 数値図化	地上画素寸法 8cm 500	0.84km <sup>2</sup> 0.84km <sup>2</sup>	新潟県佐渡市 助言 H28.6.8 D0012	株式会社オリス	H28.5.25 H29.3.30
新潟県	弥彦村 一部	土地改良	基準点測量 基準点測量 基準点測量	2級 3級 4級	3点 5点 71点	新潟県新潟地域振興局 助言 H28.6.13 D0013	新潟県土地改良事業団体連合会	H28.5.23 H28.12.14
新潟県	湯沢町 一部	固定資産	数値撮影(デジタル)	地上画素寸法 12cm	203.72km <sup>2</sup>	新潟県湯沢町 助言 H28.6.15 D0016	株式会社バスコ 新潟支店	H28.9.11 H29.3.31
新潟県	関川村 一部	土地改良	基準点測量	2級	1点	新潟県村上地域振興局 助言 H28.6.27 D0018	株式会社 千測量コンサルタント	H28.6.24 H28.12.16
新潟県	関川村 一部	土地改良	基準点測量	3級	23点	新潟県村上地域振興局 助言 H28.6.27 D0019	新和開発	H28.6.24 H28.12.16
新潟県	新潟市 一部	土地区画整理	基準点測量	3級	1点	亀貝土地区画整理組合 助言 H28.6.29 D0020	株式会社ナカノアイシテム	H28.6.24 H28.7.29
新潟県	新発田市 一部	下水道計画	数値撮影(デジタル) 数値図化(同時調整含む)	地上画素寸法 8cm 500	1.2km <sup>2</sup> 0.78km <sup>2</sup>	新潟県新発田市 助言 H28.7.4 D0023	株式会社ナカノアイシテム	H28.6.20 H29.1.31
新潟県	新潟市 一部	その他	水準測量	2級	50.6km	北陸地方整備局新潟港湾・空港整備事務所 助言 H28.7.6 D0025	株式会社トップライズ	H28.6.16 H29.2.28
新潟県	関川村 一部	土地改良	基準点測量 基準点測量	3級 4級	25点 153点	新潟県村上地域振興局 助言 H28.7.13 D0027	株式会社 千測量コンサルタント	H28.7.12 H28.12.16
新潟県	長岡市 一部	地盤変動調査	水準測量	2級	24km	新潟県長岡市 助言 H28.7.25 D0029	(株)新和測量設計事務所	H28.9.1 H28.9.30
新潟県	南魚沼市 一部	土地改良	基準点測量 基準点測量 現地測量(数値地形図作成)	2級 3級 4級	5点 8点 0.37km <sup>2</sup>	新潟県南魚沼地域振興局 助言 H28.7.15 D0033	新潟県土地改良事業団体連合会	H28.7.15 H29.3.3
新潟県	関川村 一部	土地改良	基準点測量	4級	127点	新潟県村上地域振興局 助言 H28.7.25 D0035	新和開発	H28.7.19 H28.12.16
新潟県	新潟市 一部	土地改良	基準点測量 基準点測量 基準点測量	2級 3級 4級	10点 25点 2.34km <sup>2</sup>	新潟県新潟地域振興局 助言 H28.7.25 D0036	新潟県土地改良事業団体連合会	H28.7.19 H29.3.7
新潟県	新潟市 一部	地盤変動調査	水準測量 水準測量	1級 2級	59km 77km	新潟県新潟市 助言 H28.7.25 D0038	株式会社ナカノアイシテム	H28.6.27 H29.2.20
新潟県	長岡市 一部	砂防計画	基準点測量	2級	2点	北陸地方整備局湯沢砂防事務所 助言 H28.7.29 D0041	株式会社東北測量設計社	H28.7.23 H28.8.31
新潟県	新潟市 一部	地盤変動調査	水準測量	2級	68km	北陸農政局信濃川水系土地改良調査管理事務所 助言 H28.7.29 D0043	中央開発株式会社 北陸支店	H28.8.1 H28.10.31
新潟県	上越市 一部	その他	基準点測量 基準点測量 基準点測量	2級 3級 4級	29点 72点 720点	新潟県上越地域振興局 助言 H28.7.29 D0046	新潟県土地改良事業団体連合会	H28.7.26 H29.3.8
新潟県	新発田市 一部	土地改良	基準点測量 基準点測量	3級 4級	15点 138点	新潟県新発田地域振興局 助言 H28.7.29 D0047	新潟県土地改良事業団体連合会	H28.8.1 H29.3.7
新潟県	新発田市 一部	土地改良	基準点測量	2級	7点	新潟県新発田地域振興局 助言 H28.8.5 D0051	小林測量株式会社	H28.8.1 H29.3.15
新潟県	長岡市 一部	その他	基準点測量 基準点測量	3級 4級	15点 149点	新潟県長岡地域振興局 助言 H28.8.5 D0052	株式会社アイテック	H28.8.8 H29.3.3
新潟県	上越市 一部	地盤変動調査	水準測量	2級	77km	新潟県上越市 助言 H28.8.8 D0053	株式会社平成測量	H28.8.2 H29.2.28
新潟県	三条市 一部	都市計画	数値図化	2500	11.67km <sup>2</sup>	新潟県三条市 助言 H28.8.23 D0057	朝日航洋株式会社	H28.6.30 H29.1.31
新潟県	新発田市 一部	土地改良	基準点測量	2級	12点	新潟県新発田地域振興局 助言 H28.8.17 D0058	小林測量株式会社	H28.8.1 H29.3.15
新潟県	新潟市 一部	土地区画整理	基準点測量	2級	2点	市場周辺土地区画整理組合 助言 H28.8.17 D0060	株式会社総合都市開発	H28.9.1 H28.10.15
新潟県	柏崎市 一部	土地改良	基準点測量 基準点測量 基準点測量	2級 3級 4級	4点 8点 0.4km <sup>2</sup> 90点	新潟県柏崎地域振興局 助言 H28.8.23 D0061	新潟県土地改良事業団体連合会	H28.8.15 H29.3.7
新潟県	柏崎市 一部	土地改良	基準点測量 基準点測量 基準点測量	2級 3級 4級	4点 8点 0.15km <sup>2</sup> 60点	新潟県柏崎地域振興局 助言 H28.8.23 D0062	新潟県土地改良事業団体連合会	H28.8.15 H29.3.7
新潟県	湯沢町 一部 南魚沼市 一部	砂防計画	基準点測量 水準測量	2級 3級	12点 3.5km 4点	北陸地方整備局湯沢砂防事務所 助言 H28.9.9 D0063	アジア航測株式会社 北陸支店新潟営業所	H28.8.19 H29.1.20
新潟県	新発田市 一部	地盤変動調査	水準測量	2級	10km	新潟県新発田市 助言 H28.8.23 D0066	株式会社新潟測量社	H28.9.1 H29.3.4
新潟県	十日町市 一部	その他	基準点測量 基準点測量	2級 4級	4点 0.227km <sup>2</sup> 119点	新潟県十日町地域振興局 助言 H28.8.24 D0069	苗場建設サービス株式会社	H28.9.1 H29.2.10
新潟県	十日町市 一部	その他	基準点測量 基準点測量	2級 4級	4点 0.102km <sup>2</sup> 43点	新潟県十日町地域振興局 助言 H28.8.24 D0070	株式会社十日町測量	H28.9.1 H29.2.10
新潟県	小千谷市 一部	土地改良	基準点測量 基準点測量 基準点測量	2級 3級 4級	4点 3点 0.16km <sup>2</sup> 50点	新潟県長岡地域振興局 助言 H28.8.30 D0071	新潟県土地改良事業団体連合会	H28.9.1 H29.3.8
新潟県	村上市 一部	都市計画	数値図化	2500	2km <sup>2</sup>	新潟県村上市 助言 H28.9.2 D0073	株式会社オリス	H28.8.9 H29.3.15
新潟県	村上市 一部	都市計画	数値図化	2500	1km <sup>2</sup>	新潟県村上市 助言 H28.9.2 D0074	株式会社オリス	H28.8.10 H29.3.15

北陸地方

都道府県名	測量地域	測量目的	測量種別	縮尺・等級	事業量	測量計画機関(助言番号)	測量作業機関	実施時期
新潟県	胎内市 一部	タム計画	数値撮影(デジタル) 航空レーザ測量 数値図化	地上画素寸法 10cm 500	34.08km <sup>2</sup> 3.45km <sup>2</sup> 1.16km <sup>2</sup>	新潟県企業管理者 助言 H28.9.13 D0079	株式会社ナカノアイシステム	H28.8.25 H29.2.28
新潟県	新潟市 一部 長岡市 一部 新発田市 一部 妙高市 一部 上越市 一部 阿賀野市 一部 南魚沼市 一部	地盤変動調査	水準測量 水準測量	1級 2級	116km 59km	新潟県 助言 H28.9.13 D0080	株式会社八州	H28.7.14 H28.12.22
新潟県	燕市 一部	土地改良	基準点測量 基準点測量 基準点測量	2級 3級 4級	8点 20点 285点	新潟県新潟地域振興局 助言 H28.9.13 D0081	新潟県土地改良事業団体連合会	H28.9.12 H28.12.7
新潟県	佐渡市 一部	土地改良	基準点測量 基準点測量 基準点測量	2級 3級 4級	4点 5点 60点	新潟県佐渡地域振興局 助言 H28.9.13 D0083	新潟県土地改良事業団体連合会	H28.9.12 H29.3.10
新潟県	南魚沼市 一部	地盤変動調査	水準測量	2級	22km	新潟県南魚沼市 助言 H28.9.16 D0086	株式会社八州長野営業所	H28.9.1 H28.12.28
新潟県	新発田市 全域	総合計画	数値撮影(デジタル) 数値図化(同時調整含む)	地上画素寸法 16cm 1000	374.34km <sup>2</sup> 374.34km <sup>2</sup>	新潟県新発田市 助言 H28.9.23 D0088	株式会社ナカノアイシステム	H28.9.15 H29.3.31
新潟県	南魚沼市 一部	砂防計画	基準点測量 水準測量	2級 1級	3点 3点	北陸地方整備局湯沢砂防事務所 助言 H28.9.23 D0089	株式会社ナカノアイシステム	H28.9.20 H29.2.17
新潟県	糸魚川市 一部	河川管理	航空レーザ測量	500	8.4km <sup>2</sup>	北陸地方整備局高田河川国道事務所 助言 H28.9.30 D0090	アジア航測株式会社	H28.8.26 H29.2.28
新潟県	上越市 一部	土地区画整理	基準点測量	4級	34点	新潟県上越市 助言 H28.9.30 D0093	株式会社清水都市設計	H28.9.30 H28.12.15
新潟県	長岡市 一部	土地区画整理	基準点測量	3級	17点	上糸高畑土地区画整理組合 助言 H28.9.30 D0094	株式会社測量設計長事務所	H28.11.1 H28.12.31
新潟県	新発田市 一部	その他	基準点測量	4級	23点	新潟県新発田地域振興局 助言 H28.10.3 D0098	新潟県土地改良事業団体連合会	H28.10.5 H29.3.8
新潟県	湯沢町 一部	道路計画	数値撮影(デジタル) 同時調整 数値図化	1000 1000 1000	29km <sup>2</sup> 29km <sup>2</sup> 2.4km <sup>2</sup>	北陸地方整備局長岡国道事務所 助言 H28.10.5 D0104	日本海航測株式会社	H28.9.13 H29.1.20
新潟県	燕市 全域	総合計画	数値撮影(デジタル) 写真地図作成(デジタルオルソ)	地上画素寸法 15cm 1000	110.94km <sup>2</sup> 110.94km <sup>2</sup>	新潟県燕市 助言 H28.10.5 D0105	株式会社オリス	H28.6.30 H29.3.31
新潟県	魚沼市 一部 長岡市 一部	その他	航空レーザ測量	1000	83km <sup>2</sup>	北陸地方整備局湯沢砂防事務所 助言 H28.10.28 D0109	中日本航空株式会社	H28.9.27 H29.3.3
新潟県	長岡市 一部	その他	基準点測量 基準点測量 水準測量	2級 4級 3級	7点 35点 9km	信濃川左岸土地改良区 助言 H28.10.27 D0110	株式会社ナルサワコンサルタント	H28.9.28 H28.11.10
新潟県	新潟市 一部	都市計画	修正測量 地図編集	2500 10000	28km <sup>2</sup> 136.55km <sup>2</sup>	新潟県新潟市 助言 H28.10.19 D0112	国際航業株式会社新潟支社	H28.10.12 H29.3.24
新潟県	新潟市 一部 長岡市 一部 三条市 一部 加茂市 一部 燕市 一部 田上町 一部	河川管理	数値撮影(デジタル) 修正測量 写真地図作成(デジタルオルソ) 写真地図作成(デジタルオルソ)	地上画素寸法 8cm 2500 5000 10000	203.85km <sup>2</sup> 67.2km <sup>2</sup> 67.2km <sup>2</sup> 67.2km <sup>2</sup>	北陸地方整備局信濃川下流河川事務所 助言 H28.10.24 D0117	朝日航洋株式会社北陸空情支社	H28.9.22 H29.3.10
新潟県	糸魚川市 一部	河川管理	航空レーザ測量	2500	5km <sup>2</sup>	北陸地方整備局高田河川国道事務所 助言 H28.11.10 D0126	アジア航測株式会社	H28.8.26 H29.2.28
新潟県	関川村 一部 胎内市 一部 村上市 一部	河川管理	数値撮影(デジタル) 数値図化(同時調整含む)	地上画素寸法 16cm 1000	56km <sup>2</sup> 18.8km <sup>2</sup>	北陸地方整備局羽越河川国道事務所 助言 H28.11.10 D0127	朝日航洋株式会社北陸空情支社	H28.9.17 H29.2.28
新潟県	聖籠町 一部	基準点管理	基準点測量	2級	1点	新潟県聖籠町 助言 H28.11.14 D0130	株式会社岩測設計	H28.11.16 H28.12.31
新潟県	上越市 一部	下水道計画	数値図化	500	0.28km <sup>2</sup>	新潟県上越市 助言 H28.11.25 D0133	株式会社ナカノアイシステム	H28.11.21 H29.2.14
新潟県	三条市 一部	その他	基準点測量 基準点測量 基準点測量	2級 3級 4級	7点 6点 110点	県央土地開発公社 助言 H28.11.28 D0138	株式会社小林設計事務所	H28.11.18 H29.3.24
新潟県	新潟市 一部	その他	基準点測量 基準点測量	3級 4級	0.37km <sup>2</sup> 0.37km <sup>2</sup>	法務省新潟地方法務局 助言 H28.12.1 D0141	株式会社オガタ技研	H28.8.22 H29.2.28
新潟県	柏崎市 一部	道路計画	基準点測量	2級	5点	新潟県柏崎地域振興局 助言 H29.1.18 D0150	株式会社アイテック	H28.11.14 H29.8.31
新潟県	上越市 一部	基準点管理	基準点測量	2級	2点	新潟県上越市 助言 H29.2.10 D0153	開発技建株式会社	H29.2.7 H29.2.16
新潟県	糸魚川市 一部	基準点管理	基準点測量	2級	1点	新潟県糸魚川市 助言 H29.2.13 D0154	株式会社桑原測量社	H29.2.10 H29.3.15
富山県	富山市 一部	都市計画	数値撮影(デジタル) 写真地図作成(デジタルオルソ)	地上画素寸法 20cm 1000	18.7km <sup>2</sup> 18.7km <sup>2</sup>	富山県富山市 助言 H28.5.23 D0001	玉野総合コンサルタント株式会社富山事務所	H28.4.15 H29.3.15
富山県	南砺市 一部	河川管理	航空レーザ測量	1000	7.5km <sup>2</sup>	富山県砺波土木センター 助言 H28.5.23 D0004	株式会社 エー・ビー・エス	H28.4.28 H28.9.21
富山県	氷見市 全域	固定資産	数値撮影(デジタル) 同時調整	地上画素寸法 12cm	230.56km <sup>2</sup> 230.56km <sup>2</sup>	富山県氷見市 助言 H28.5.23 D0008	株式会社バスコ 富山支店	H28.4.15 H29.3.31
富山県	高岡市 一部 砺波市 一部 小矢部市 一部 南砺市 一部 射水市 一部	河川管理	航空レーザ測量	1000	29.7km <sup>2</sup>	国土交通省北陸地方整備局富山河川国道事務所 助言 H28.5.26 D0010	中日本航空株式会社	H28.4.29 H28.11.30
富山県	射水市 全域	固定資産	数値撮影(デジタル) 同時調整 水準測量	地上画素寸法 12cm 1000 簡級	109.18km <sup>2</sup> 109.18km <sup>2</sup> 10.7km	富山県射水市 助言 H28.6.13 D0014	朝日航洋株式会社	H28.6.8 H28.11.30

北陸地方

都道府県名	測量地域	測量目的	測量種別	縮尺・等級	事業量	測量計画機関(助言番号)	測量作業機関	実施時期
富山県	滑川市 全域	固定資産	数値撮影(デジタル) 写真地図作成(デジタル オルソ)	地上画素寸法 10cm 1000	54.6km <sup>2</sup> 54.6km <sup>2</sup>	富山県滑川市 助言 H28.6.21 D0017	北陸航測株式会社	H28.5.30 H28.9.30
富山県	富山市 一部 立山町 一部	砂防計画	基準点測量 基準点測量 基準点測量	1級 2級 3級	16点 3点 19点	北陸地方整備局立山砂防事務所 助言 H28.7.13 D0026	北建コンサル株式会社	H28.7.19 H29.1.31
富山県	氷見市 全域	都市計画	数値図化 地図編集 数値図化 地図編集	2500 5000 5000 10000	105.89km <sup>2</sup> 105.89km <sup>2</sup> 124.67km <sup>2</sup> 230.56km <sup>2</sup>	富山県氷見市 助言 H28.7.15 D0032	株式会社イー・ピー・エス	H28.6.27 H28.12.15
富山県	立山町 一部	地すべり対策	航空レーザ測量 数値撮影(デジタル) 数値図化(同時調整含む)	1000 地上画素寸法 12cm 1000	1.15km <sup>2</sup> 1.15km <sup>2</sup> 1.15km <sup>2</sup>	富山県富山農林振興センター 助言 H28.7.28 D0044	株式会社パスコ 富山支店	H28.7.11 H28.11.30
富山県	立山町 一部 富山市 一部	砂防計画	数値撮影(デジタル) 数値撮影(デジタル) 数値図化 航空レーザ測量	2500 1000 2500 1000	86.3km <sup>2</sup> 18km <sup>2</sup> 27.8km <sup>2</sup> 75.9km <sup>2</sup>	北陸地方整備局立山砂防事務所 助言 H28.8.1 D0048	アジア航測株式会社 北陸支店	H28.7.20 H29.2.28
富山県	富山市 一部	地すべり対策	航空レーザ測量 数値図化	1000 1000	0.6km <sup>2</sup> 0.6km <sup>2</sup>	富山県 助言 H28.8.2 D0050	株式会社イー・ピー・エス	H28.7.13 H28.12.15
富山県	小矢部市 一部	その他	数値図化	1000	1.1km <sup>2</sup>	富山県高岡農林振興センター 助言 H28.8.23 D0054	株式会社福島測設	H28.7.25 H28.10.30
富山県	富山市 一部	砂防計画	基準点測量 水準測量	2級 3級	12点 3点	北陸地方整備局立山砂防事務所 助言 H28.8.17 D0059	北陸コンサルタント株式会社	H28.8.15 H29.1.31
富山県	高岡市 一部	その他	数値図化	1000	0.418km <sup>2</sup>	富山県高岡農林振興センター 助言 H28.9.6 D0076	株式会社 太陽設計	H28.7.4 H28.11.30
富山県	富山市 一部	その他	基準点測量 基準点測量	2級 3級	4点 5点	富山県 助言 H28.9.15 D0084	株式会社新日本コンサル タラント	H28.3.25 H28.12.16
富山県	富山市 一部	地盤変動調査	水準測量	1級	8km	富山地方気象台 助言 H28.9.30 D0096	株式会社国土開発セン ター富山支店	H28.9.29 H28.11.30
富山県	入善町 一部	都市計画	地図編集 地図編集	10000 25000	26.9km <sup>2</sup> 61.9km <sup>2</sup>	富山県入善町 助言 H28.10.3 D0099	株式会社イー・ピー・エス	H28.8.11 H28.10.31
富山県	砺波市 全域	総合計画	数値撮影(デジタル) 写真地図作成(デジタル オルソ)	地上画素寸法 20cm 地上画素寸法 20cm	127.03km <sup>2</sup> 127.03km <sup>2</sup>	富山県砺波市 助言 H28.10.19 D0108	株式会社ナカノアイシ テム	H28.8.25 H29.1.31
富山県	朝日町 一部	その他	基準点測量 基準点測量	2級 4級	9点 110点	富山県新川農林振興センター 助言 H28.10.19 D0111	富山県土地改良事業団 体連合会	H28.8.30 H29.3.10
富山県	富山市 一部 高岡市 一部	河川管理	数値撮影(デジタル) 数値撮影(デジタル) 写真地図作成(デジタル オルソ)	2500 1000 2500	65km <sup>2</sup> 65km <sup>2</sup> 65km <sup>2</sup>	北陸地方整備局富山河川国道 事務所 助言 H28.10.21 D0114	中日本航空株式会社	H28.4.29 H28.11.30
富山県	高岡市 一部 砺波市 一部 小矢部市 一部	道路計画	基準点測量	その他	4.2km	北陸地方整備局富山河川国道 事務所 助言 H28.10.24 D0116	株式会社新日本コンサル タラント	H28.10.24 H29.3.31
富山県	富山市 一部	土地区画 整理	基準点測量 基準点測量	2級 3級	3点 4点	富山県下飯野土地区画整理組 合設立準備委員会 助言 H28.11.10 D0129	株式会社日本海コンサル タラント	H28.11.1 H29.1.31
富山県	富山市 一部	都市計画	基準点測量	3級	1点	富山県富山市 助言 H28.11.17 D0131	株式会社明和	H28.11.21 H29.2.28
富山県	砺波市 一部	その他	基準点測量	2級	2点	防衛省近畿中部防衛局 助言 H28.11.18 D0134	株式会社利水社	H28.11.2 H29.1.31
富山県	富山市 一部	その他	基準点測量	4級	294点	法務省富山地方方法務局 助言 H28.11.21 D0135	株式会社寺島コンサル タラント	H28.11.28 H29.2.28
富山県	黒部市 一部	河川管理	数値撮影(デジタル) 数値図化	地上画素寸法 25cm 2500	171km <sup>2</sup> 54km <sup>2</sup>	北陸地方整備局黒部河川事務 所 助言 H28.11.25 D0137	株式会社ナカノアイシ テム	H28.11.10 H29.2.28
富山県	上市町 一部	道路計画	基準点測量	2級	4点	中日本高速道路株式会社金沢 支社富山保全・サービスセン ター 助言 H29.1.6 D0146	株式会社新日本コンサル タラント	H28.12.2 H29.4.30
富山県	高岡市 一部	都市計画	修正測量	2500	20.7km <sup>2</sup>	富山県高岡市 助言 H29.1.20 D0148	株式会社 エー・ピー・エ ス	H28.12.13 H29.3.17
富山県	舟橋村 全域	都市計画	修正測量	2500	3.47km <sup>2</sup>	富山県舟橋村 助言 H29.1.19 D0149	株式会社イー・ピー・エス	H28.12.20 H29.3.24
富山県	射水市 一部	土地区画 整理	基準点測量 基準点測量	2級 3級	3点 1点	射水市赤田第二土地区画整理 組合設立準備委員会 助言 H29.1.24 D0152	株式会社日本海コンサル タラント	H29.1.23 H29.12.31
富山県	立山町 一部	河川管理	基準点測量 基準点測量	1級 3級	2点 5点	北陸地方整備局立山砂防事務 所 助言 H29.3.22 D0158	北建コンサル株式会社	H28.8.3 H29.4.30
富山県	小矢部市 一部 南砺市 一部	道路計画	基準点測量	2級	18点	中日本高速道路株式会社金沢 支社富山保全・サービスセン ター 助言 H29.3.27 D0159	株式会社イビソク	H29.1.6 H29.8.3
石川県	小松市 一部	河川管理	基準点測量 基準点測量	2級 4級	5点 38点	国土交通省北陸地方整備局金 沢河川国道事務所 助言 H28.5.23 D0006	館下コンサルタツ株式会社	H28.3.16 H28.7.29
石川県	七尾市 一部	地盤変動 調査	水準測量	1級	33km	石川県 助言 H28.5.30 D0011	新開測量有限会社	H28.7.1 H28.11.30
石川県	能美市 全域	都市計画	地形図等成 果の座標補 正 修正測量 地図編集	2500 2500 10000	84.14km <sup>2</sup> 84.14km <sup>2</sup> 84.14km <sup>2</sup>	石川県能美市 助言 H28.6.29 D0021	株式会社日本海コンサル タラント	H28.6.8 H29.3.31
石川県	七尾市 一部	その他	基準点測量	3級	11点	石川県中能登農林総合事務所 助言 H28.7.13 D0028	株式会社旭	H28.7.11 H29.3.10



北陸地方

都道府県名	測量地域	測量目的	測量種別	縮尺・等級	事業量	測量計画機関(助言番号)	測量作業機関	実施時期
石川県	加賀市 一部	その他	基準点測量 基準点測量 その他 その他の応用 測量	4級	13点 100km <sup>2</sup> 0.2km	石川県 助言 H28.7.13 D0031	株式会社日本海コンサル タント	H28.6.28 H28.8.31
石川県	白山市 一部	その他	基準点測量 基準点測量	2級 4級	7点 68点	石川県石川農林総合事務所 助言 H28.8.4 D0034	株式会社大扇地理	H28.7.5 H29.2.20
石川県	珠洲市 一部	その他	基準点測量 基準点測量	3級 4級	8点 77点	石川県奥能登農林総合事務所 助言 H28.7.25 D0037	有限会社飛鳥サーベイ	H28.6.17 H29.3.24
石川県	能登町 一部	その他	基準点測量 基準点測量 基準点測量	2級 3級 4級	7点 16点 108点	石川県奥能登農林総合事務所 助言 H28.8.2 D0040	有限会社武田測量設計 事務所	H28.6.16 H28.11.30
石川県	白山市 一部	その他	水準測量 水準測量 数値図化	3級 3級 1000	1点 6.2km 0.38km <sup>2</sup>	石川県石川農林総合事務所 助言 H28.7.29 D0042	株式会社北日本ジオグラ フィ	H28.6.24 H28.10.31
石川県	かほく市 一部	その他	数値図化 水準測量	1000 3級	0.57km <sup>2</sup> 5.4km	石川県奥能登農林総合事務所 助言 H28.8.3 D0045	株式会社テクノマップ	H28.8.1 H28.9.30
石川県	羽咋市 一部	都市計画	数値図化	2500	15.6km <sup>2</sup>	石川県羽咋市 助言 H28.8.23 D0055	セントラル航業株式会社	H28.7.20 H28.10.31
石川県	かほく市 全域	固定資産	数値撮影(デ ジタル) 同時調整	地上画素寸法 12cm 1000	64.44km <sup>2</sup> 64.44km <sup>2</sup>	石川県かほく市 助言 H28.8.23 D0064	株式会社バスコ 石川支 店	H28.7.27 H29.2.28
石川県	かほく市 一部	その他	数値図化 水準測量	1000 3級	0.56km <sup>2</sup> 7km	石川県奥能登農林総合事務所 助言 H28.8.23 D0065	株式会社北日本ジオグラ フィ	H28.8.24 H28.9.30
石川県	能美市 一部	土地区画 整理	基準点測量	3級	2点	能美市土地開発公社 助言 H28.9.5 D0075	株式会社日本海コンサル タント	H28.9.5 H28.10.25
石川県	小松市 一部	その他	基準点測量	2級	5点	石川県南加賀農林総合事務所 助言 H28.9.12 D0078	有限会社エボック開発	H28.9.20 H28.11.1
石川県	白山市 一部	砂防計画	航空レーザ測 量 航空レーザ測 量	1000 500	16.05km <sup>2</sup> 4.2km <sup>2</sup>	北陸地方整備局金沢河川国道 事務所 助言 H28.9.13 D0082	株式会社バスコ 石川支 店	H28.9.20 H29.1.31
石川県	能登町 一部	その他	基準点測量 基準点測量	2級 3級	1点 1点	石川県奥能登農林総合事務所 助言 H28.9.30 D0092	日本海測量株式会社	H28.9.26 H28.11.30
石川県	かほく市 一部	その他	基準点測量 基準点測量	2級 3級	5点 8点	石川県奥能登農林総合事務所 助言 H28.9.30 D0095	株式会社利水社	H28.9.26 H29.3.31
石川県	白山市 一部 金沢市 一部	地盤変動 調査	水準測量	1級	67km	石川県 助言 H28.10.5 D0100	セントラル航業株式会社	H28.10.3 H28.11.30
石川県	小松市 一部	土地区画 整理	基準点測量 基準点測量	2級 3級	5点 6点	石川県小松市 助言 H28.10.5 D0101	株式会社日本海コンサル タント	H28.9.20 H28.12.22
石川県	羽咋市 一部 加賀市 一部 七尾市 一部	道路計画	その他	その他	17.9km	北陸地方整備局金沢河川国道 事務所 助言 H28.10.5 D0102	株式会社新日本コンサル タント	H28.10.11 H28.12.16
石川県	金沢市 一部	その他	基準点測量 基準点測量 基準点測量	街区三角点 街区多角点 4級	2点 18点 283点	法務省金沢地方法務局 助言 H28.10.5 D0103	株式会社石野測量事務 所	H28.12.1 H29.2.28
石川県	七尾市 一部	地盤変動 調査	水準測量	1級	9.8km	石川県七尾市 助言 H28.10.6 D0107	新開測量有限会社	H28.10.3 H28.11.30
石川県	かほく市 一部	ほ場整備	基準点測量 基準点測量	2級 3級	6点 3点	石川県奥能登農林総合事務所 助言 H28.10.31 D0115	株式会社長柄測量	H28.10.20 H28.12.20
石川県	七尾市 一部	ほ場整備	基準点測量 基準点測量	2級 3級	5点 9点	石川県中能登農林総合事務所 助言 H28.11.10 D0118	石川都市開発株式会社	H28.10.25 H29.1.30
石川県	中能登町 一部	ほ場整備	基準点測量 基準点測量	2級 3級	4点 3点	石川県中能登町 助言 H28.10.31 D0121	株式会社太陽測地社	H28.9.26 H29.3.31
石川県	金沢市 一部	土地区画 整理	基準点測量 基準点測量	2級 3級	3点 14点	金沢市副都心北部直江土地区 画整理組合 助言 H28.11.10 D0122	株式会社日本海コンサル タント	H28.11.7 H29.1.20
石川県	羽咋市 一部	ほ場整備	基準点測量 基準点測量	3級 4級	5点 100点	石川県中能登農林総合事務所 助言 H28.11.1 D0125	羽咋測量設計株式会社	H28.11.1 H29.3.24
石川県	内灘町 一部	土地改良	基準点測量 基準点測量	2級 4級	4点 49点	室地区ほ場整備組合 助言 H28.11.10 D0128	株式会社館設計事務所	H28.10.24 H30.5.31
石川県	輪島市 一部	道路計画	基準点測量	2級	1点	北陸地方整備局金沢河川国道 事務所 助言 H28.11.18 D0132	日本海航測株式会社	H28.11.16 H29.1.31
石川県	七尾市 一部	道路計画	航空レーザ測 量 数値撮影(デ ジタル) 同時調整 修正測量 基準点測量 水準測量	500 500 500 2級 4級	1.99km <sup>2</sup> 6.1km <sup>2</sup> 6.1km <sup>2</sup> 0.961km <sup>2</sup> 7点 47点	北陸地方整備局金沢河川国道 事務所 助言 H28.11.25 D0136	日本海航測株式会社	H28.9.8 H29.3.10
石川県	中能登町 一部	ほ場整備	基準点測量 基準点測量	2級 3級	6点 13点	石川県中能登農林総合事務所 助言 H28.12.19 D0143	石川都市開発株式会社	H29.1.5 H29.5.31
石川県	志賀町 一部	ほ場整備	基準点測量 水準測量	2級 3級	7点 14点	石川県中能登農林総合事務 所 助言 H28.12.21 D0144	羽咋測量設計株式会社	H28.12.26 H29.3.30
石川県	七尾市 一部	都市計画	数値図化	2500	0.3km <sup>2</sup>	石川県七尾市 助言 H29.1.10 D0145	株式会社北日本ジオグラ フィ	H28.11.30 H29.3.20
石川県	輪島市 一部 七尾市 一部 金沢市 一部	その他	基準点測量 基準点測量 基準点測量 水準測量	1級 2級 3級 3級	5点 5点 15点 31.6km	北陸地方整備局金沢港湾・空 港整備事務所 助言 H29.1.10 D0147	玉野総合コンサルタント 株式会社	H29.1.10 H29.3.17
石川県	七尾市 一部	ほ場整備	基準点測量 基準点測量	2級 3級	6点 10点	石川県中能登農林総合事務所 助言 H29.1.23 D0151	株式会社津田測量	H28.11.28 H29.3.30
石川県	かほく市 一部	ほ場整備	基準点測量 基準点測量 基準点測量	2級 3級 4級	1点 5点 133点	石川県奥能登農林総合事務所 助言 H29.3.10 D0155	株式会社長柄測量	H29.3.6 H29.5.31
石川県	七尾市 一部	農地開発	基準点測量	4級	155点	石川県中能登農林総合事務所 助言 H29.3.10 D0156	株式会社地域みらい 株式会社津田測量	H29.3.10 H30.3.23
石川県	かほく市 一部	土地改良	基準点測量	3級	11点	石川県奥能登農林総合事務所 助言 H29.3.31 D0160	株式会社利水社	H29.4.1 H29.10.31
福井県	坂井市 一部	鉄道計画	基準点測量	3級	1点	福井県坂井農林総合事務所 助言 H28.5.12 D0007	株式会社サンワコン	H28.5.1 H28.5.13
福井県	小浜市 一部	都市計画	数値図化	2500	25.5km <sup>2</sup>	福井県小浜市 助言 H28.6.13 D0015	株式会社サンワコン	H28.6.1 H29.1.31

北陸地方

都道府県名	測量地域	測量目的	測量種別	縮尺・等級	事業量	測量計画機関(助言番号)	測量作業機関	実施時期
福井県	坂井市 全域	固定資産	数値撮影(デジタル) 数値撮影(デジタル) 同時調整 写真地図作成(デジタルオルソ) 写真地図作成(デジタルオルソ)	地上画素寸法 11cm 地上画素寸法 18cm 1000及び2500 1000 2500	127.44km <sup>2</sup> 82.23km <sup>2</sup> 209.67km <sup>2</sup> 127.44km <sup>2</sup> 82.33km <sup>2</sup>	福井県坂井市 助言 H28.7.4 D0022	株式会社パスコ 関西事業部 営業部 福井支店	H28.6.16 H28.12.26
福井県	美浜町 一部	その他	地形図等成果の座標補正 既成図数値化	500 500	172.6km <sup>2</sup> 172.6km <sup>2</sup>	福井県美浜町 助言 H28.7.13 D0030	株式会社パスコ 関西事業部 営業部 福井支店	H28.7.12 H29.3.20
福井県	福井市 一部	土地区画整理	基準点測量 基準点測量	3級 4級	3点 0.0029km <sup>2</sup>	福井県福井市 助言 H28.8.23 D0039	株式会社西岡設計事務所	H28.7.20 H28.12.31
福井県	福井市 全域	総合計画	数値撮影(デジタル) 同時調整 写真地図作成(デジタルオルソ)	地上画素寸法 12cm 1000 1000	536.41km <sup>2</sup> 536.41km <sup>2</sup> 536.41km <sup>2</sup>	福井県福井市 助言 H28.8.23 D0056	アジア航測株式会社 福井営業所	H28.7.6 H29.2.28
福井県	福井市 一部	地盤変動調査	水準測量	2級	118.117km	福井県福井市 助言 H28.8.23 D0067	株式会社サンワコン	H28.8.17 H29.2.28
福井県	越前市 一部	道路管理	復旧測量(基準点) 基準点測量	2級 4級	3点 15点	近畿地方整備局福井河川国道事務所 助言 H28.8.24 D0068	京福コンサルタント株式会社	H28.7.1 H28.9.30
福井県	若狭町 一部	土地改良	基準点測量	2級	4点	福井県若狭町 助言 H28.9.2 D0072	福井県土地改良事業団体連合会	H28.10.1 H29.3.31
福井県	大野市 一部	固定資産	数値撮影(デジタル) 同時調整 写真地図作成(デジタルオルソ)	地上画素寸法 11cm 1000 1000	170.5km <sup>2</sup> 170.5km <sup>2</sup> 170.5km <sup>2</sup>	福井県大野市 助言 H28.9.6 D0077	株式会社パスコ 福井支店	H28.8.3 H29.3.28
福井県	福井市 一部 あわら市 一部	地盤変動調査	水準測量	2級	55km	福井県 助言 H28.9.16 D0085	株式会社帝国コンサルタント	H28.9.26 H29.2.28
福井県	敦賀市 一部	固定資産	数値撮影(デジタル) 同時調整 同時調整 数値撮影(デジタル) 写真地図作成(デジタルオルソ) 写真地図作成(デジタルオルソ)	地上画素寸法 11cm 1000 2500 地上画素寸法 18cm 1000 2500	191.7km <sup>2</sup> 191.7km <sup>2</sup> 79.04km <sup>2</sup> 79.04km <sup>2</sup> 191.7km <sup>2</sup> 79.04km <sup>2</sup>	福井県敦賀市 助言 H28.9.23 D0087	株式会社パスコ 関西事業部 営業部 福井支店	H28.9.16 H29.2.24
福井県	坂井市 一部	その他	修正測量	1000	4.65km <sup>2</sup>	福井県坂井市 助言 H28.9.30 D0091	株式会社パスコ 福井支店	H28.9.21 H29.2.20
福井県	福井市 一部	土地区画整理	基準点測量 基準点測量	3級 4級	2点 89点	福井県福井市 助言 H28.10.3 D0097	株式会社サンワコン	H28.10.11 H29.3.24
福井県	越前町 全域	固定資産	数値撮影(デジタル) 同時調整 写真地図作成(デジタルオルソ)	地上画素寸法 11cm 1000 1000	153.15km <sup>2</sup> 153.15km <sup>2</sup> 153.15km <sup>2</sup>	福井県越前町 助言 H28.10.5 D0106	株式会社パスコ 関西事業部 営業部 福井支店	H28.9.27 H29.3.17
福井県	美浜町 全域	総合計画	数値撮影(デジタル) 数値図化(同時調整含む)	地上画素寸法 14cm 1000	152.35km <sup>2</sup> 152.35km <sup>2</sup>	福井県美浜町 助言 H28.10.21 D0113	アジア航測株式会社 福井営業所	H28.9.30 H29.2.28
福井県	福井市 一部	地盤変動調査	水準測量	1級	6.5km	福井県 助言 H28.10.27 D0119	株式会社アオキ技術コンサルタント	H28.10.24 H29.3.17
福井県	敦賀市 一部	土地区画整理	基準点測量 基準点測量 基準点測量	2級 3級 4級	2点 4点 25点	福井県敦賀市 助言 H28.10.28 D0120	株式会社サンワコン	H28.11.1 H29.3.31
福井県	福井市 一部	河川計画	航空レーザ測量 航空レーザ測量 航空レーザ測量	500 2500 5000	5.34km <sup>2</sup> 5.34km <sup>2</sup> 5.34km <sup>2</sup>	近畿地方整備局福井河川国道事務所 助言 H28.11.1 D0123	アジア航測株式会社	H28.10.21 H29.5.31
福井県	福井市 一部	その他	基準点測量	4級	159点	法務省福井地方務局 助言 H28.11.1 D0124	株式会社西岡設計事務所	H28.11.10 H29.2.28
福井県	若狭町 一部	道路計画	基準点測量 基準点測量 基準点測量	2級 3級 4級	3点 3点 20点	福井県若狭町 助言 H28.11.30 D0139	株式会社エイコー技術コンサルタント	H28.12.5 H29.3.24
福井県	敦賀市 一部	道路台帳	修正測量 修正測量 MMS計測 MMS計測	500 1000 500 1000	2.54km <sup>2</sup> 0.02km <sup>2</sup> 2.54km <sup>2</sup> 0.02km <sup>2</sup>	福井県敦賀市 助言 H28.12.1 D0140	株式会社パスコ 関西事業部 福井支店	H28.12.1 H29.3.31
福井県	永平寺町 一部	道路台帳	修正測量	500	6.5km	福井県永平寺町 助言 H28.12.14 D0142	株式会社パスコ 福井支店	H28.12.1 H29.3.10
福井県	坂井市 一部	土地区画整理	基準点測量	4級	31点	春江随応寺東部土地区画整理組合 助言 H29.3.10 D0157	株式会社春江エンジニアリング	H29.4.1 H29.9.30

中部地方

都道府県名	測量地域	測量目的	測量種別	縮尺・等級	事業量	測量計画機関(助言番号)	測量作業機関	実施時期
岐阜県	神戸町 一部	基準点管理	基準点測量	2級	1点	岐阜県神戸町 助言 H28.4.7 E0003	株式会社三進	H28.4.1 H28.6.30
岐阜県	大垣市 一部 本巣市 一部 海津市 一部 養老町 一部 垂井町 一部 関ヶ原町 全域 揖斐川町 一部 大野町 一部 池田町 一部	森林計画	数値撮影(デジタル) 写真地図作成(デジタル オルソ)	地上画素寸法 40cm 5000	1499.25km <sup>2</sup> 1499.25km <sup>2</sup>	岐阜県 助言 H28.4.19 E0007	アジア航測株式会社	H28.5.11 H28.11.18
岐阜県	羽島市 全域	都市計画	数値撮影(デジタル) 写真地図作成(デジタル オルソ) 修正測量	地上画素寸法 12cm 1000 2500	53.66km <sup>2</sup> 53.66km <sup>2</sup> 53.66km <sup>2</sup>	岐阜県羽島市 助言 H28.5.18 E0020	中日本航空株式会社	H28.4.28 H29.3.17
岐阜県	高山市 一部 飛騨市 一部 下呂市 一部	河川管理	航空レーザ測量 航空レーザ測量	1000 2500	210.3km <sup>2</sup> 210.3km <sup>2</sup>	岐阜県高山土木事務所 助言 H28.5.24 E0025	アジア航測株式会社	H28.5.27 H28.9.30
岐阜県	本巣市 一部	道路管理	修正測量	1000	6km	岐阜県本巣市 助言 H28.5.27 E0026	株式会社テイコク	H28.5.25 H29.3.21
岐阜県	美濃市 一部	基準点管理	基準点測量	2級 3級	7点 11点	岐阜県美濃市 助言 H28.6.14 E0033	有限会社イマセジオリス テムズ	H27.9.16 H28.9.15
岐阜県	美濃市 一部	基準点管理	基準点測量 基準点測量	2級 3級	2点 8点	美濃市美濃インター前土地 画整理組合 助言 H28.6.14 E0034	有限会社イマセジオリス テムズ	H27.9.16 H28.9.15
岐阜県	各務原市 全域	総合計画	数値撮影(デジタル) 同時調整 修正測量 修正測量	地上画素寸法 16cm 1000 2500 1000	87.81km <sup>2</sup> 87.81km <sup>2</sup> 87.81km <sup>2</sup> 67.64km <sup>2</sup>	岐阜県各務原市 助言 H28.6.14 E0035	株式会社テイコク	H28.6.20 H29.3.31
岐阜県	安八町 全域	固定資産	数値撮影(デジタル) 写真地図作成(デジタル オルソ)	地上画素寸法 18cm 1000	18.2km <sup>2</sup> 18.2km <sup>2</sup>	岐阜県安八町 助言 H28.6.23 E0043	中日本航空株式会社	H28.5.14 H29.3.31
岐阜県	大野町 全域	固定資産	数値撮影(デジタル) 写真地図作成(デジタル オルソ)	地上画素寸法 18cm 1000	34.2km <sup>2</sup> 34.2km <sup>2</sup>	岐阜県大野町 助言 H28.6.23 E0044	中日本航空株式会社	H28.5.20 H29.3.31
岐阜県	多治見市 全域	都市計画	修正測量	2500	91.25km <sup>2</sup>	岐阜県多治見市 助言 H28.6.23 E0046	株式会社中測技研	H28.6.21 H29.3.30
岐阜県	美濃加茂市 一部	総合計画	基準点測量	2級	3点	岐阜県美濃加茂市 助言 H28.6.30 E0051	有限会社イマセジオリス テムズ	H28.6.28 H28.7.31
岐阜県	岐阜市 一部 瑞浪市 一部 美濃加茂市 一部 各務原市 一部 下呂市 一部 輪之内町 一部 坂祝町 一部 富加町 一部 川辺町 一部 七宗町 一部 八百津町 一部 白川町 一部 東白川村 一部	総合計画	修正測量 修正測量 修正測量	1000 2500 5000	112.2km <sup>2</sup> 1296km <sup>2</sup> 1296km <sup>2</sup>	岐阜県 助言 H28.7.6 E0055	株式会社トライ	H28.7.1 H29.3.10
岐阜県	郡上市 一部	道路管理	数値撮影(デジタル)	地上画素寸法 39cm	500km <sup>2</sup>	中部地方整備局岐阜国道事務 所 助言 H28.7.11 E0058	中日本航空株式会社	H28.6.18 H29.2.28
岐阜県	富加町 一部	道路計画	基準点測量	2級	2点	岐阜県富加町 助言 H28.7.11 E0059	大同コンサルタンツ株式 会社	H28.7.11 H28.10.30
岐阜県	各務原市 一部	その他	用地測量 基準点測量	250又は500 4級	0.000444km <sup>2</sup> 3点	防衛省東海防衛支局 助言 H28.7.11 E0061	三協調査設計株式会社	H28.6.23 H28.8.12
岐阜県	池田町 一部	道路管理	数値図化	1000	70.6km <sup>2</sup>	岐阜県池田町 助言 H28.7.11 E0064	中日本航空測量株式会 社	H28.5.26 H29.3.21
岐阜県	多治見市 一部	土地区画 整理	基準点測量 基準点測量	3級 4級	3点 65点	岐阜県多治見市 助言 H28.7.13 E0066	玉野総合コンサルタント 株式会社	H28.7.11 H29.3.17
岐阜県	瑞穂市 全域	都市計画	修正測量 修正測量	2500 1000	28.19km <sup>2</sup> 5.84km <sup>2</sup>	岐阜県瑞穂市 助言 H28.8.3 E0101	朝日航洋株式会社	H28.7.8 H29.2.10
岐阜県	大垣市 一部	土地区画 整理	基準点測量 水準測量 現地測量(数 値地形図作 成) その他	4級 3級 500	15点 1km 0.04km <sup>2</sup> 66点	都市再生機構中部支社 助言 H28.8.4 E0103	株式会社三進	H28.8.22 H29.3.17
岐阜県	関ヶ原町 一部	道路管理	数値図化	1000	6.98km	岐阜県関ヶ原町 助言 H28.8.5 E0104	中日本航空測量株式会 社	H28.8.8 H28.10.24
岐阜県	岐阜市 一部	都市計画	修正測量	2500	45.37km <sup>2</sup>	岐阜県岐阜市 助言 H28.8.8 E0105	株式会社テイコク	H28.8.22 H29.3.15
岐阜県	飛騨市 一部	砂防計画	基準点測量 基準点測量	2級 4級	3点 26点	北陸地方整備局神通川水系砂 防事務所 助言 H28.8.22 E0112	館下コンサルタンツ株式 会社	H28.8.10 H29.2.3
岐阜県	高山市 一部	砂防計画	数値撮影(デ ジタル) 数値図化	地上画素寸法 20cm 2500	198.9km <sup>2</sup> 1.96km <sup>2</sup>	岐阜県高山土木事務所 助言 H28.8.22 E0117	株式会社パスコ	H28.8.1 H28.12.27
岐阜県	飛騨市 一部	固定資産	数値撮影(デ ジタル) 写真地図作 成(デジタル オルソ)	地上画素寸法 16.0cm 1000	389.76km <sup>2</sup> 389.76km <sup>2</sup>	岐阜県飛騨市 助言 H28.8.22 E0120	朝日航洋株式会社	H28.7.19 H29.1.30
岐阜県	飛騨市 一部	森林計画	航空レーザ測 量	1000	200km <sup>2</sup>	岐阜県 助言 H28.8.26 E0129	朝日航洋株式会社	H28.8.10 H29.3.17
岐阜県	飛騨市 一部	森林計画	航空レーザ測 量	1000	182km <sup>2</sup>	岐阜県 助言 H28.8.26 E0130	中日本航空株式会社	H28.8.10 H29.3.17
岐阜県	高山市 一部	森林計画	航空レーザ測 量	1000	153km <sup>2</sup>	岐阜県 助言 H28.8.26 E0131	国際航業株式会社	H28.8.10 H29.3.17
岐阜県	高山市 一部	森林計画	航空レーザ測 量	1000	117km <sup>2</sup>	岐阜県 助言 H28.8.26 E0132	アジア航測株式会社	H28.8.10 H29.3.17
岐阜県	安八町 一部 輪之内町 一部 神戸町 一部 養老町 一部 笠松町 一部 海津市 一部 瑞穂市 一部 羽島市 一部 大垣市 一部 岐阜市 一部	地盤変動 調査	水準測量 水準測量	1級 1級(移転)	118km 2点	岐阜県 助言 H28.9.14 E0147	株式会社ユニオン	H28.8.29 H29.2.28
岐阜県	中津川市 一部	道路計画	基準点測量	2級	2点	岐阜県中津川市 助言 H28.9.15 E0160	大同コンサルタンツ株式 会社	H28.9.15 H28.11.30
岐阜県	岐南町 一部	都市計画	数値図化	2500	7.91km <sup>2</sup>	岐阜県岐南町 助言 H28.9.26 E0168	国際航業株式会社	H28.9.20 H28.12.5

中部地方

都道府県名	測量地域	測量目的	測量種別	縮尺・等級	事業量	測量計画機関(助言番号)	測量作業機関	実施時期
岐阜県	各務原市 一部	基準点管理	基準点測量	3級	1点	岐阜県各務原市 助言 H28.9.30 E0183	株式会社テイコク	H28.9.30 H28.10.31
岐阜県	可児市 一部	道路管理	修正測量	1000	5.72km	岐阜県可児市 助言 H28.10.11 E0198	国際航業株式会社	H28.9.28 H29.3.27
岐阜県	瑞穂市 一部	道路管理	修正測量	1000	5.39km	岐阜県瑞穂市 助言 H28.10.17 E0209	株式会社中測技研	H27.11.24 H28.3.20
岐阜県	高山市 一部	砂防計画	基準点測量 基準点測量	2級 3級	2点 4点	北陸地方整備局神通川水系砂防事務所 助言 H28.10.18 E0214	館下コンサルタンツ株式会社	H28.10.17 H29.2.3
岐阜県	白川村 一部 高山市 一部	砂防計画	航空レーザ測量	1000	45km <sup>2</sup>	北陸地方整備局神通川水系砂防事務所 助言 H28.10.24 E0224	株式会社パスコ	H28.10.20 H29.1.27
岐阜県	可児市 一部	総合計画	基準点測量	3級	3点	岐阜県可児市 助言 H28.10.25 E0229	株式会社林事務所	H28.10.31 H28.11.30
岐阜県	岐阜市 一部	基準点管理	基準点測量	3級	6点	岐阜県岐阜市 助言 H28.10.31 E0233	大日コンサルタント株式会社	H28.11.1 H29.2.28
岐阜県	瑞浪市 一部 土岐市 一部	道路台帳	その他 現地測量(数値地形図作成)	単点観測による 道路基準点 500	6km 0.46km <sup>2</sup>	中部地方整備局多治見砂防国道事務所 助言 H28.11.1 E0235	株式会社パスコ	H27.10.2 H28.3.25
岐阜県	飛騨市 一部 高山市 一部	砂防計画	数値図化	2500	0.9km <sup>2</sup>	岐阜県古川土木事務所 助言 H28.11.10 E0250	株式会社テイコク	H28.9.8 H28.12.20
岐阜県	飛騨市 一部 高山市 一部	砂防計画	数値撮影(デジタル) 数値図化	地上画素寸法 20cm 2500	8.1km <sup>2</sup> 8.1km <sup>2</sup>	岐阜県古川土木事務所 助言 H28.11.10 E0251	株式会社パスコ	H28.10.24 H29.3.20
岐阜県	岐阜市 一部	総合計画	基準点測量 基準点測量	3級 4級	3点 13点	岐阜県岐阜市 助言 H28.11.16 E0257	大同コンサルタンツ株式会社	H28.11.25 H29.1.31
岐阜県	大垣市 一部	その他	基準点測量 基準点測量	3級 4級	1点 0.31km <sup>2</sup>	法務省岐阜地方法務局 助言 H28.11.16 E0263	有限会社イマセジオリス テムズ	H28.8.4 H30.2.28
岐阜県	岐阜市 一部	道路管理	既成図数値化 地形図等成果の座標補正 修正測量 修正測量	1000 1000 500 1000	0.28km <sup>2</sup> 0.28km <sup>2</sup> 9.25km 34.37km	岐阜県岐阜市 助言 H28.11.16 E0268	アジア航測株式会社	H28.9.28 H29.3.17
岐阜県	岐阜市 一部	その他	基準点測量 基準点測量 基準点測量	2級 3級 4級	3点 2点 0.034km <sup>2</sup>	岐阜県岐阜市 助言 H28.11.22 E0273	有限会社小野事務所	H28.11.11 H29.2.28
岐阜県	岐阜市 全域	総合計画	数値撮影(デジタル) 同時調整	地上画素寸法 12cm 1000	203.6km <sup>2</sup> 203.6km <sup>2</sup>	岐阜県岐阜市 助言 H28.11.22 E0274	アジア航測株式会社	H28.10.17 H29.3.8
岐阜県	本巣市 一部	道路管理	数値撮影(デジタル) 同時調整	地上画素寸法 12cm 1000	11.4km <sup>2</sup> 11.4km <sup>2</sup>	岐阜県土木事務所 助言 H28.11.24 E0279	玉野総合コンサルタント株式会社	H28.9.1 H29.1.5
岐阜県	高山市 一部	その他	その他	単点観測法	49.211km	中部地方整備局高山国道事務所 助言 H28.12.2 E0281	株式会社朝日工営	H28.8.31 H29.1.20
岐阜県	高山市 一部	砂防計画	数値図化 修正測量 航空レーザ測量	2500 2500 500	73.39km <sup>2</sup> 1km <sup>2</sup> 2km <sup>2</sup>	北陸地方整備局神通川水系砂防事務所 助言 H28.12.1 E0282	日本海航測株式会社	H28.12.1 H29.2.10
岐阜県	各務原市 一部 岐阜市 一部	砂防計画	数値図化	2500	8.8km <sup>2</sup>	岐阜県岐阜土木事務所 助言 H28.12.2 E0285	株式会社イビソク	H28.7.28 H29.3.20
岐阜県	郡上市 一部	道路管理	数値撮影(デジタル) 同時調整	地上画素寸法 9cm 500	0.1km <sup>2</sup> 0.1km <sup>2</sup>	中部地方整備局岐阜国道事務所 助言 H28.12.6 E0288	中日本航空株式会社	H28.11.24 H29.2.28
岐阜県	羽島市 一部	土地区画整理	水準測量 水準測量	3級 4級	5km 4km	羽島市平方第二土地区画整理組合 助言 H28.12.16 E0306	大同コンサルタンツ株式会社	H28.12.26 H29.3.8
岐阜県	恵那市 一部 瑞浪市 一部	ダム計画	航空レーザ測量	500	1.43km <sup>2</sup>	中部地方整備局庄内川河川事務所 助言 H29.1.27 E0342	株式会社パスコ	H29.1.27 H29.3.31
岐阜県	美濃市 一部	基準点管理	基準点測量	2級	3点	岐阜県美濃市 助言 H29.2.7 E0361	有限会社イマセジオリス テムズ	H29.1.11 H29.3.13
岐阜県	羽島市 一部	土地区画整理	基準点測量 基準点測量	3級 4級	10点 149点	岐阜県羽島市 助言 H29.2.10 E0363	株式会社オオバ	H29.2.6 H29.3.15
岐阜県	坂祝町 一部 各務原市 一部 美濃加茂市 一部	道路台帳	数値図化	500	1.2km <sup>2</sup>	中部地方整備局岐阜国道事務所 助言 H29.2.24 E0381	朝日航洋株式会社	H29.2.22 H29.5.31
岐阜県	東白川村 一部	砂防計画	基準点測量	2級	2点	岐阜県可茂土木事務所 助言 H29.3.28 E0404	株式会社テイコク	H29.3.21 H29.7.5
岐阜県	可児市 一部	総合計画	基準点測量	3級	4点	岐阜県可児市 助言 H29.3.31 E0405	株式会社林事務所	H29.3.27 H29.4.28
静岡県	菊川市 一部 掛川市 一部	地盤変動調査	水準測量	1級	56.4km	静岡県 助言 H28.4.7 E0004	株式会社神田設計	H28.4.12 H29.3.8
静岡県	藤枝市 一部 焼津市 一部 島田市 一部	河川計画	基準点測量	2級	10点	中部地方整備局静岡河川事務所 助言 H28.4.25 E0009	株式会社トップエンジニア	H28.3.10 H28.8.31
静岡県	袋井市 一部	土地区画整理	基準点測量	3級	2点	袋井市上山梨第三土地区画整理組合 助言 H28.5.9 E0012	昭和設計株式会社	H28.5.9 H28.6.30
静岡県	磐田市 一部 掛川市 一部 袋井市 一部 御前崎市 一部 菊川市 全域	河川計画	数値図化	2500	48.72km <sup>2</sup>	静岡県 助言 H28.5.17 E0016	株式会社フジヤマ 株式会社アスコ 大日本コンサルタント株式会社 キタイ設計株式会社 朝日航洋株式会社	H28.4.1 H28.7.25
静岡県	富士市 一部	都市計画	修正測量 MMS計測 修正測量	2500 1000 1000	232.32km <sup>2</sup> 66.9km 66.9km	静岡県富士市 助言 H28.5.23 E0024	株式会社パスコ	H28.5.23 H29.9.30
静岡県	磐田市 一部	土地区画整理	現地測量(数値地形図作成)	500	0.09km <sup>2</sup>	磐田市新貝土地区画整理組合 助言 H28.6.15 E0037	玉野総合コンサルタント株式会社	H28.6.13 H29.3.27
静岡県	焼津市 一部	土地区画整理	基準点測量 基準点測量	2級 3級	3点 30点	焼津市南部土地区画整理組合 助言 H28.6.15 E0038	株式会社サン設計	H28.6.13 H28.7.29
静岡県	掛川市 一部	その他	基準点測量 基準点測量	3級 4級	3点 48点	静岡県掛川市 助言 H28.6.16 E0039	玉野総合コンサルタント株式会社	H28.6.11 H29.2.28

中部地方

都道府県名	測量地域	測量目的	測量種別	縮尺・等級	事業量	測量計画機関(助言番号)	測量作業機関	実施時期
静岡県	吉田町 全域	固定資産	数値撮影(デジタル) 写真地図作成(デジタル オルソ)	地上画素寸法 10cm 1000	20.73km <sup>2</sup>  20.73km <sup>2</sup>	静岡県吉田町 助言 H28.6.17 E0040	株式会社フジヤマ	H28.7.1 H29.3.17
静岡県	下田市 一部	都市計画	数値図化	2500	24.22km <sup>2</sup>	静岡県下田市 助言 H28.6.23 E0045	株式会社パスコ	H28.6.13 H29.2.28
静岡県	浜松市 一部 伊豆市 一部 伊豆の国市 一部	砂防計画	数値図化	2500	23km <sup>2</sup>	静岡県 助言 H28.7.11 E0057	株式会社アスコ大東 株式会社パスコ 中日本航空株式会社 玉野総合コンサルタント 株式会社 三和航測株式会社	H28.1.29 H28.8.31
静岡県	浜松市 一部	その他	基準点測量 用地測量	4級 500	14点 0.0125km <sup>2</sup>	防衛省南関東防衛局 助言 H28.7.11 E0060	光南測量コンサルタント 有限会社	H28.6.17 H28.10.30
静岡県	焼津市 一部	港湾計画	数値撮影(デジタル)	地上画素寸法 25cm	16km <sup>2</sup>	静岡県焼津漁港管理事務所 助言 H28.7.11 E0062	中日本航空株式会社	H28.7.1 H28.12.16
静岡県	島田市 一部	河川管理	数値撮影(デジタル) 写真地図作成(デジタル オルソ)	地上画素寸法 8cm 500	2.56km <sup>2</sup>  2.56km <sup>2</sup>	静岡県大井川広域水道企業団 助言 H28.7.12 E0067	株式会社フジヤマ	H28.7.20 H29.3.15
静岡県	浜松市 一部	土地区画 整理	基準点測量	3級	3点	静岡県浜松市 助言 H28.7.15 E0068	不二総合コンサルタント 株式会社	H27.10.19 H29.3.15
静岡県	藤枝市 一部 焼津市 一部 島田市 一部 静岡市 一部	河川計画	基準点測量	4級	236点	中部地方整備局静岡河川事務所 助言 H28.7.20 E0076	株式会社トップエンジニア	H28.3.10 H28.8.31
静岡県	三島市 一部	都市計画	修正測量	2500	34.79km <sup>2</sup>	静岡県三島市 助言 H28.7.26 E0084	株式会社パスコ	H27.6.29 H29.2.28
静岡県	熱海市 一部	総合計画	基準点測量 基準点測量	2級 3級	2点 2点	静岡県道路公社 助言 H28.7.26 E0085	協和コンサルタント株式 会社	H28.6.14 H28.12.10
静岡県	御殿場市 一部	総合計画	基準点測量	2級	4点	静岡県道路公社 助言 H28.7.26 E0086	協和コンサルタント株式 会社	H28.6.14 H28.12.10
静岡県	南伊豆町 一部 河津町 一部	砂防計画	数値図化	2500	3.24km <sup>2</sup>	静岡県 助言 H28.7.29 E0091	中日本航空株式会社	H27.12.2 H28.9.15
静岡県	三島市 一部	道路台帳	修正測量	500	2.31km	静岡県三島市 助言 H28.7.29 E0093	アジア航測株式会社	H28.6.20 H29.3.31
静岡県	富士宮市 一部	土地改良	基準点測量 基準点測量	2級 3級	2点 2点	静岡県富士農林事務所 助言 H28.8.2 E0094	静岡県土地改良事業団 体連合会	H28.7.7 H29.2.28
静岡県	島田市 一部 牧之原市 一部	空港計画	数値撮影(デジタル) 同時調整	地上画素寸法 12cm 1000	38.2km <sup>2</sup>  38.2km <sup>2</sup>	静岡県静岡空港管理事務所 助言 H28.8.3 E0100	株式会社パスコ	H28.8.1 H28.12.15
静岡県	静岡市 一部	海岸保全	数値撮影(デジタル) 数値撮影(デジタル)	地上画素寸法 20cm 地上画素寸法 10cm	213.59km <sup>2</sup>  1.89km <sup>2</sup>	静岡県静岡土木事務所 助言 H28.8.9 E0106	中日本航空株式会社	H28.7.15 H29.3.15
静岡県	浜松市 一部	都市計画	基準点測量	2級	2点	静岡県浜松土木事務所 助言 H28.8.10 E0107	株式会社フジヤマ	H28.8.8 H28.10.31
静岡県	富士市 一部 沼津市 一部 静岡市 一部	海岸保全	航空レーザ測 量	1000	5.6km <sup>2</sup>	中部地方整備局沼津河川国道 事務所 助言 H28.8.10 E0108	株式会社パスコ	H28.8.6 H29.2.28
静岡県	森町 一部	その他	既成図数値 化	1000	370.599km	静岡県森町 助言 H28.8.22 E0111	朝日航洋株式会社	H28.7.13 H30.9.30
静岡県	小山町 一部	土地改良	基準点測量 基準点測量	2級 3級	3点 5点	静岡県東部農林事務所 助言 H28.8.22 E0121	株式会社滝口測量設計	H28.8.15 H29.1.20
静岡県	静岡市 一部 富士宮市 一部	道路管理	その他	道路基準点 (200m)の整備	78点	中部地方整備局静岡国道事務 所	新日本設計株式会社	H28.7.5 H28.12.15
静岡県	小山町 一部	道路計画	基準点測量	3級	3点	中部地方整備局沼津河川国道 事務所 助言 H28.8.26 E0127	株式会社フジヤマ	H28.8.5 H28.12.26
静岡県	小山町 一部	固定資産	数値撮影(デジタル) 同時調整	地上画素寸法 12cm 1000	80.64km <sup>2</sup>  80.64km <sup>2</sup>	静岡県小山町 助言 H28.8.30 E0133	株式会社パスコ	H28.9.20 H29.3.30
静岡県	森町 一部	その他	基準点測量	2級	2点	静岡県森町 助言 H28.8.31 E0136	株式会社フジヤマ	H28.9.5 H28.11.30
静岡県	伊豆の国市 一部	道路計画	基準点測量	2級	3点	静岡県沼津土木事務所 助言 H28.9.2 E0139	静岡コンサルタント株式 会社	H28.9.5 H29.1.31
静岡県	島田市 一部	砂防計画	基準点測量 基準点測量 基準点測量	2級 3級 4級	2点 1点 14点	静岡県島田市 助言 H28.9.7 E0142	服部エンジニア株式会社	H28.8.10 H29.2.28
静岡県	掛川市 一部	道路計画	水準測量	3級	1.2km	中部地方整備局浜松河川国道 事務所 助言 H28.9.7 E0143	株式会社スルガコンサル ト	H28.8.22 H28.12.22
静岡県	伊豆市 一部	砂防計画	基準点測量 基準点測量	2級 3級	5点 5点	中部地方整備局沼津河川国道 事務所 助言 H28.9.14 E0155	不二総合コンサルタント 株式会社	H28.9.12 H28.12.20
静岡県	下田市 一部	その他	基準点測量 水準測量	2級 2級	5点 5点	中部地方整備局清水港湾事務 所	株式会社ウインディネット ワーク	H28.9.16 H28.10.31
静岡県	牧之原市 一部	土地改良	基準点測量	3級	3点	静岡県牧之原市 助言 H28.9.16 E0161	静岡県土地改良事業団 体連合会	H28.9.2 H29.3.24
静岡県	吉田町 一部	その他	基準点測量	2級	4点	静岡県吉田町 助言 H28.9.16 E0162	公益社団法人静岡県公 共囑託登記土地家屋調 査士協会	H28.10.1 H29.6.30
静岡県	菊川市 全域 御前崎市 全域 袋井市 全域 掛川市 全域 磐田市 全域 島田市 全域	総合計画	数値撮影(デジタル) 同時調整	地上画素寸法 12cm 1000	1014.13km <sup>2</sup>  1014.13km <sup>2</sup>	静岡県掛川市 助言 H28.9.26 E0164	株式会社パスコ	H28.9.20 H29.3.31
静岡県	藤枝市 一部	都市計画	修正測量	2500	21.02km <sup>2</sup>	静岡県藤枝市 助言 H28.9.26 E0166	アジア航測株式会社	H28.9.8 H29.3.15
静岡県	富士宮市 一部	固定資産	数値撮影(デジタル) 同時調整 写真地図作成(デジタル オルソ)	地上画素寸法 12cm 1000 2500	315.1km <sup>2</sup>  315.1km <sup>2</sup> 315.1km <sup>2</sup>	静岡県富士宮市 助言 H28.9.26 E0167	国際航業株式会社	H28.9.20 H29.3.31
静岡県	菊川市 全域 御前崎市 全域 袋井市 全域 掛川市 全域 磐田市 全域 島田市 全域	固定資産	数値撮影(デジタル) 同時調整	地上画素寸法 12cm 1000	1014.13km <sup>2</sup>  1014.13km <sup>2</sup>	静岡県島田市 助言 H28.9.27 E0172	株式会社パスコ	H28.8.16 H29.3.20
静岡県	菊川市 全域 御前崎市 全域 袋井市 全域 掛川市 全域 磐田市 全域 島田市 全域	固定資産	数値撮影(デジタル) 同時調整	地上画素寸法 12cm 1000	1014.13km <sup>2</sup>  1014.13km <sup>2</sup>	静岡県御前崎市 助言 H28.9.27 E0173	株式会社パスコ	H28.7.29 H29.3.3

中部地方

都道府県名	測量地域	測量目的	測量種別	縮尺・等級	事業量	測量計画機関(助言番号)	測量作業機関	実施時期
静岡県	御殿場市 一部	道路計画	基準点測量	2級	3点	静岡県御殿場市 助言 H28.9.28 E0177	静岡コンサルタント株式会社	H28.10.1 H29.1.31
静岡県	三島市 一部	総合計画	基準点測量	3級	5点	静岡県三島市 助言 H28.9.28 E0178	静岡コンサルタント株式会社	H28.8.31 H28.12.22
静岡県	富士市 一部	固定資産	数値撮影(デジタル) 同時調整	地上画素寸法 20cm 2500	217.82km <sup>2</sup> 217.82km <sup>2</sup>	静岡県富士市 助言 H28.9.29 E0182	株式会社パスコ	H28.12.1 H29.2.28
静岡県	焼津市 一部	土地区画整理	基準点測量 その他	4級 500レベル(出来形確認図)	105点 0.12km <sup>2</sup>	焼津市南部土地区画整理組合 助言 H28.10.5 E0189	株式会社サン設計	H28.6.13 H29.2.28
静岡県	静岡市 一部	その他	基準点測量	2級	1点	静岡県静岡市 助言 H28.10.5 E0190	昭和設計株式会社	H28.10.17 H28.11.30
静岡県	浜松市 一部	砂防計画	数値図化	2500	15.57km <sup>2</sup>	静岡県 助言 H28.10.6 E0193	株式会社フジヤマ 三和航測株式会社	H28.8.25 H29.1.31
静岡県	菊川市 全域 御殿場市 全域 磐田市 全域	固定資産	数値撮影(デジタル) 同時調整	地上画素寸法 12cm 1000	163.45km <sup>2</sup> 163.45km <sup>2</sup>	静岡県磐田市 助言 H28.10.7 E0195	株式会社パスコ	H28.9.28 H29.3.27
静岡県	菊川市 全域 御殿場市 全域 磐田市 全域	固定資産	数値撮影(デジタル) 同時調整	地上画素寸法 12cm 1000	94.24km <sup>2</sup> 94.24km <sup>2</sup>	静岡県菊川市 助言 H28.10.11 E0197	株式会社パスコ	H28.10.15 H29.3.20
静岡県	菊川市 一部	総合計画	基準点測量 基準点測量 水準測量	3級 4級 3級	9点 210点 6点	静岡県菊川市 助言 H28.10.12 E0199	玉野総合コンサルタント株式会社	H28.10.11 H29.3.13
静岡県	磐田市 一部 浜松市 一部	河川管理	水準測量	3級	11.6km	中部地方整備局浜松河川国道事務所 助言 H28.10.12 E0201	中部復建株式会社	H28.10.17 H29.2.28
静岡県	菊川市 全域 御殿場市 全域 磐田市 全域	固定資産	数値撮影(デジタル) 同時調整	地上画素寸法 12cm 1000	108.33km <sup>2</sup> 108.33km <sup>2</sup>	静岡県袋井市 助言 H28.10.12 E0204	株式会社パスコ	H28.11.1 H29.3.20
静岡県	吉田町 一部 焼津市 一部	海岸保全	航空レーザ測量	1000	2.83km <sup>2</sup>	中部地方整備局静岡河川事務所 助言 H28.10.17 E0212	株式会社パスコ	H28.9.15 H29.2.28
静岡県	静岡市 一部	その他	基準点測量	4級	0.64km <sup>2</sup>	静岡地方法務局 助言 H28.10.17 E0213	登記安心プロネット土地 家屋調査士法人	H28.10.15 H29.1.31
静岡県	浜松市 一部	固定資産	数値撮影(デジタル) 写真地図作成(デジタル オルソ)	地上画素寸法 14cm 1000	514.55km <sup>2</sup> 514.55km <sup>2</sup>	静岡県浜松市 助言 H28.10.19 E0217	株式会社フジヤマ	H28.11.1 H29.3.31
静岡県	藤枝市 一部 焼津市 一部 富士市 一部	道路台帳	数値撮影(デジタル) 同時調整 数値図化	地上画素寸法 9cm 500 500	186km <sup>2</sup> 1.18km <sup>2</sup> 1.18km <sup>2</sup>	中部地方整備局静岡国道事務所 助言 H28.10.21 E0218	中日航空株式会社	H28.10.12 H29.3.21
静岡県	藤枝市 一部	道路計画	基準点測量	2級	6点	中部地方整備局静岡国道事務所 助言 H28.10.21 E0219	株式会社スルガコンサル	H28.9.10 H29.2.15
静岡県	御前崎市 一部	港湾計画	基準点測量 水準測量	2級 2級	13点 12点	中部地方整備局清水港湾事務所	株式会社ウインディネットワーク	H28.10.25 H28.11.30
静岡県	浜松市 一部	土地区画整理	基準点測量 基準点測量 基準点測量 現地測量(数値地形図作成)	2級 3級 4級 500	3点 8点 45点 0.12km <sup>2</sup>	浜松市船明土地区画整理組合 助言 H28.10.24 E0225	株式会社サン設計	H28.11.1 H29.2.28
静岡県	菊川市 一部	基準点管理	基準点測量	2級	1点	静岡県島田土木事務所 助言 H28.10.24 E0226	不二総合コンサルタント株式会社	H28.10.24 H28.12.15
静岡県	島田市 一部 川根本町 一部	砂防計画	数値図化	2500	3.8km <sup>2</sup>	静岡県 助言 H28.10.25 E0227	株式会社パスコ 株式会社フジヤマ	H28.9.24 H29.1.31
静岡県	静岡市 一部	土地改良	基準点測量	3級	20点	静岡県中部農林事務所 助言 H28.10.27 E0230	株式会社グリーン	H28.10.20 H29.3.8
静岡県	島田市 一部	都市計画	数値図化	2500	4.32km <sup>2</sup>	静岡県島田市 助言 H28.11.1 E0231	株式会社フジヤマ	H28.11.1 H29.3.24
静岡県	伊豆の国市 一部	河川管理	基準点測量	3級	5点	静岡県伊豆の国市 助言 H28.11.2 E0237	総合開発技研株式会社	H28.9.28 H29.3.10
静岡県	御殿場市 一部	土地改良	基準点測量	3級	5点	富士裾野東部土地改良区 助言 H28.11.2 E0241	静岡県土地改良事業団体連合会	H28.10.17 H29.3.17
静岡県	磐田市 一部	道路管理	MMS計測 修正測量	1000 1000	8.9km 8.9km	静岡県磐田市 助言 H28.11.2 E0242	国際航業株式会社	H28.9.29 H29.3.31
静岡県	湖西市 一部	基準点管理	基準点測量	3級	2点	静岡県湖西市 助言 H28.11.10 E0249	株式会社フジヤマ	H28.11.21 H29.1.31
静岡県	三島市 一部	総合計画	基準点測量	3級	3点	静岡県三島市 助言 H28.11.16 E0255	静岡コンサルタント株式会社	H28.11.2 H29.3.17
静岡県	沼津市 一部 御殿場市 一部 裾野市 一部 伊豆の国市 一部 東伊豆町 一部 清水町 一部	砂防計画	数値図化	2500	12.28km <sup>2</sup>	静岡県 助言 H28.11.14 E0256	株式会社パスコ 株式会社日建技術コンサルタント 中日本航空株式会社 株式会社テイク 株式会社オオバ 朝日航洋株式会社	H28.7.14 H29.1.31
静岡県	掛川市 一部	総合計画	基準点測量	3級	14点	静岡県掛川市 助言 H28.11.17 E0266	不二総合コンサルタント株式会社	H28.10.31 H29.1.31
静岡県	掛川市 一部	総合計画	基準点測量	3級	3点	静岡県掛川市 助言 H28.11.17 E0267	不二総合コンサルタント株式会社	H28.10.31 H29.1.31
静岡県	牧之原市 一部	土地区画整理	基準点測量 基準点測量 水準測量 水準測量 現地測量(数値地形図作成)	3級 4級 3級 4級 500	12点 68点 4.8km 5km 0.033km <sup>2</sup>	静岡県牧之原市 助言 H28.11.17 E0269	昭和株式会社	H28.12.5 H29.2.28
静岡県	焼津市 一部	都市計画	修正測量	2500	8.66km <sup>2</sup>	静岡県焼津市 助言 H28.11.24 E0276	国際航業株式会社	H28.11.21 H29.3.17
静岡県	浜松市 一部	地盤変動調査	水準測量	1級	36.7km	静岡県くらし・環境部環境局 助言 H28.11.22 E0277	株式会社愛河調査設計	H28.12.1 H29.3.6
静岡県	富士宮市 一部	河川計画	基準点測量 基準点測量 水準測量 河川測量	3級 4級 4級 その他	2点 10点 1km 1km	静岡県 助言 H28.12.2 E0280	新日本設計株式会社	H28.9.1 H29.2.28
静岡県	静岡市 一部	基準点管理	基準点測量	2級	1点	静岡県静岡市 助言 H28.12.2 E0283	株式会社建設コンサルタントセンター	H28.9.21 H29.1.31

中部地方

都道府県名	測量地域	測量目的	測量種別	縮尺・等級	事業量	測量計画機関(助言番号)	測量作業機関	実施時期
静岡県	長泉町 全域 裾野市 一部 清水町 全域	固定資産	数値撮影(デジタル) 写真地図作成(デジタル オルソ)	地上画素寸法 14cm 1000	113.59km <sup>2</sup> 113.59km <sup>2</sup>	静岡県裾野市 助言 H28.12.2 E0284	朝日航洋株式会社	H28.12.1 H29.3.17
静岡県	静岡市 一部	都市計画	修正測量	2500	18.62km <sup>2</sup>	静岡県静岡市 助言 H28.12.9 E0290	株式会社パスコ	H28.12.7 H29.3.24
静岡県	森町 一部	固定資産	数値撮影(デジタル) 写真地図作成(デジタル オルソ)	地上画素寸法 16cm 1000	31.98km <sup>2</sup> 31.98km <sup>2</sup>	静岡県森町 助言 H28.12.9 E0296	株式会社フジヤマ	H28.12.10 H29.3.24
静岡県	牧之原市 一部	河川管理	水準測量	3級	10km	静岡県島田土木事務所 助言 H28.12.12 E0298	新日本設計株式会社	H28.12.13 H29.2.28
静岡県	沼津市 一部 清水町 一部 三島市 一部	河川管理	水準測量 水準測量	2級 3級	20.5km 46.6km	中部地方整備局沼津河川国道事務所 助言 H28.12.16 E0305	富士設計株式会社	H28.12.14 H29.5.31
静岡県	沼津市 一部 伊豆市 一部 伊豆の国市 一部 函南町 一部 三島市 一部	河川管理	水準測量 水準測量	2級 3級	15km 42km	中部地方整備局沼津河川国道事務所 助言 H28.12.20 E0307	服部エンジニア株式会社	H28.12.15 H29.5.31
静岡県	静岡市 一部	基準点管理	基準点測量	3級	1点	静岡県静岡市 助言 H28.12.20 E0308	株式会社スルガコンサル	H28.12.14 H28.12.28
静岡県	浜松市 一部	砂防計画	数値図化	2500	10.3km <sup>2</sup>	静岡県 助言 H29.1.10 E0316	国際航業株式会社 キタイ設計株式会社	H28.8.25 H29.2.24
静岡県	富士宮市 一部 下田市 一部 富士市 一部 東伊豆町 一部	砂防計画	数値図化	2500	12.87km <sup>2</sup>	静岡県 助言 H29.1.10 E0317	大日本コンサルタント株式会社 朝日航洋株式会社	H28.8.11 H29.2.28
静岡県	川根本町 一部	河川管理	数値撮影(デジタル)	地上画素寸法 39cm	105.2km <sup>2</sup>	静岡県島田土木事務所 助言 H29.1.10 E0319	中日本航空株式会社	H28.12.20 H29.3.15
静岡県	袋井市 一部	都市計画	数値図化	2500	48km <sup>2</sup>	静岡県袋井市 助言 H29.1.11 E0322	株式会社フジヤマ	H29.1.11 H29.3.24
静岡県	松崎町 一部 河津町 一部 熱海市 一部 南伊豆町 一部 伊東市 一部	砂防計画	数値図化	2500	5.32km <sup>2</sup>	静岡県 助言 H29.1.11 E0326	朝日航洋株式会社 株式会社パスコ	H28.7.20 H29.1.31
静岡県	掛川市 一部	砂防計画	数値図化	2500	19.85km <sup>2</sup>	静岡県 助言 H29.1.18 E0334	朝日航洋株式会社	H28.8.2 H29.2.28
静岡県	御前崎市 一部	総合計画	基準点測量	3級	1点	静岡県御前崎市 助言 H29.1.25 E0341	不二総合コンサルタント株式会社	H29.1.23 H29.2.28
静岡県	菊川市 一部	その他	基準点測量 基準点測量	2級 3級	1点 1点	静岡県立小笠高等学校 助言 H29.1.27 E0343	株式会社フジヤマ	H28.11.1 H29.2.28
静岡県	掛川市 一部	総合計画	基準点測量	2級	8点	静岡県掛川市 助言 H29.2.3 E0351	不二総合コンサルタント株式会社	H28.10.27 H29.3.15
静岡県	長泉町 一部	総合計画	基準点測量	3級	19点	静岡県長泉町 助言 H29.2.3 E0353	東静岡測量設計株式会社	H29.2.7 H29.3.29
静岡県	菊川市 一部	総合計画	基準点測量	2級	1点	静岡県菊川市 助言 H29.2.3 E0354	不二総合コンサルタント株式会社	H29.2.1 H29.3.24
静岡県	沼津市 一部	地籍調査	基準点測量	4級	15点	静岡県沼津市 助言 H29.2.8 E0362	公益社団法人静岡県公共嘱託登記土地家屋調査士協会	H29.2.3 H29.3.31
静岡県	磐田市 一部	総合計画	基準点測量	3級	1点	静岡県磐田市 助言 H29.2.14 E0368	吉田測量設計株式会社	H29.2.6 H29.3.30
静岡県	浜松市 一部	総合計画	基準点測量 基準点測量	3級 4級	19点 170点	静岡県浜松市 助言 H29.2.20 E0371	株式会社フジヤマ	H29.2.14 H29.3.21
静岡県	掛川市 一部	総合計画	基準点測量 基準点測量	2級 3級	3点 4点	静岡県掛川市 助言 H29.2.20 E0374	不二総合コンサルタント株式会社	H29.2.16 H29.3.17
静岡県	清水町 一部	その他	復旧測量(基準点)	4級	2点	静岡県方法務局 助言 H29.3.15 E0391	公益社団法人静岡県公共嘱託登記土地家屋調査士協会	H29.3.15 H29.6.30
静岡県	静岡市 一部 三島市 一部 裾野市 一部 伊豆市 一部 小山町 一部 沼津市 一部	砂防計画	数値図化	2500	12.87km <sup>2</sup>	静岡県 助言 H29.3.15 E0393	株式会社 大輝 国際航業株式会社 株式会社テイク	H28.7.15 H29.4.28
静岡県	沼津市 一部 清水町 一部	河川管理	基準点測量 基準点測量	2級 3級	2点 11点	中部地方整備局沼津河川国道事務所 助言 H29.3.23 E0402	富士設計株式会社	H29.3.16 H29.5.31
愛知県	豊橋市 一部	砂防計画	数値図化	2500	1.14km <sup>2</sup>	愛知県東三河建設事務所 助言 H28.4.6 E0001	中日本航空株式会社	H28.1.20 H28.6.30
愛知県	豊川市 一部 蒲郡市 一部	砂防計画	数値図化	2500	0.54km <sup>2</sup>	愛知県東三河建設事務所 助言 H28.4.6 E0002	基礎地盤コンサルタンツ株式会社	H28.1.20 H28.6.30
愛知県	武豊町 全域 美浜町 全域	固定資産	数値撮影(デジタル) 同時調整	地上画素寸法 15cm 1000	72.12km <sup>2</sup> 72.12km <sup>2</sup>	愛知県美浜町 助言 H28.4.14 E0005	朝日航洋株式会社	H28.4.11 H28.11.30
愛知県	幸田町 全域	固定資産	数値撮影(デジタル) 同時調整	地上画素寸法 10cm 1000	56.72km <sup>2</sup> 56.72km <sup>2</sup>	愛知県幸田町 助言 H28.4.18 E0006	朝日航洋株式会社	H28.4.6 H28.7.29
愛知県	蟹江町 全域	固定資産	数値撮影(デジタル) 同時調整	地上画素寸法 12cm 1000	11.09km <sup>2</sup> 11.09km <sup>2</sup>	愛知県蟹江町 助言 H28.4.21 E0008	玉野総合コンサルタント株式会社	H28.4.18 H29.3.24
愛知県	豊橋市 一部	河川管理	基準点測量 基準点測量	3級 4級	5点 2点	中部地方整備局豊橋河川事務所 助言 H28.5.2 E0010	株式会社中部テック	H28.3.5 H28.8.22
愛知県	田原市 一部	砂防計画	数値図化	2500	0.98km <sup>2</sup>	愛知県東三河建設事務所 助言 H28.5.9 E0011	株式会社オオハ	H27.10.16 H28.6.30
愛知県	津島市 全域	固定資産	数値撮影(デジタル) 同時調整	地上画素寸法 12cm 1000	25.1km <sup>2</sup> 25.1km <sup>2</sup>	愛知県津島市 助言 H28.5.10 E0013	玉野総合コンサルタント株式会社	H28.4.18 H29.3.31
愛知県	知多市 全域	総合計画	数値撮影(デジタル) 写真地図作成(デジタル オルソ)	地上画素寸法 10cm 1000	45.9km <sup>2</sup> 45.9km <sup>2</sup>	愛知県知多市 助言 H28.5.10 E0014	アジア航測株式会社	H28.4.25 H29.3.24
愛知県	大口町 全域	都市計画	数値撮影(デジタル) 修正測量 修正測量 写真地図作成(デジタル オルソ)	地上画素寸法 18cm 1000 2500 1000	13.61km <sup>2</sup> 13.61km <sup>2</sup> 13.61km <sup>2</sup> 13.61km <sup>2</sup>	愛知県大口町 助言 H28.5.12 E0015	中日本航空株式会社	H28.4.22 H29.3.17

中部地方

都道府県名	測量地域	測量目的	測量種別	縮尺・等級	事業量	測量計画機関(助言番号)	測量作業機関	実施時期
愛知県	瀬戸市 一部	道路計画	基準点測量	4級	33点	中部地方整備局名古屋国道事務所 助言 H28.5.13 E0017	株式会社ユニオン	H28.3.26 H28.7.29
愛知県	幸田町 一部	土地区画整理	基準点測量 基準点測量	3級 4級	2点 30点	幸田岩堀土地区画整理組合 助言 H28.5.13 E0018	早川都市計画株式会社	H28.5.12 H29.3.31
愛知県	東浦町 一部	土地区画整理	基準点測量 基準点測量	3級 4級	2点 22点	東浦上割木土地区画整理組合 助言 H28.5.17 E0019	玉野総合コンサルタント株式会社	H28.5.17 H29.3.21
愛知県	田原市 一部	その他	基準点測量 数値図化	2級 500	4点 0.4km	独立行政法人水資源機構豊川用水総合事業部 助言 H28.5.19 E0022	若鈴コンサルタンツ株式会社	H28.3.4 H28.10.19
愛知県	稲沢市 一部	その他	基準点測量 基準点測量 基準点測量	2級 3級 4級	8点 20点 180点	稲沢市土地改良区 助言 H28.5.23 E0023	株式会社三愛設計	H27.12.25 H30.12.31
愛知県	日進市 全域	都市計画	修正測量	2500	34.91km <sup>2</sup>	愛知県日進市 助言 H28.5.31 E0028	株式会社パスコ	H28.5.27 H28.12.22
愛知県	阿久比町 全域	都市計画	数値撮影(デジタル) 修正測量 地図編集	地上画素寸法 12cm 2500 10000	23.8km <sup>2</sup> 23.64km <sup>2</sup> 23.64km <sup>2</sup>	愛知県阿久比町 助言 H28.6.1 E0029	中日本航空測量株式会社	H28.4.29 H29.3.21
愛知県	安城市 全域	総合計画	修正測量 修正測量	1000 2500	10.78km <sup>2</sup> 75.27km <sup>2</sup>	愛知県安城市 助言 H28.6.6 E0030	アジア航測株式会社	H28.5.17 H29.3.21
愛知県	岩倉市 全域	総合計画	数値撮影(デジタル) 写真地図作成(デジタルオルソ)	地上画素寸法 12cm 1000	10.47km <sup>2</sup> 10.49km <sup>2</sup>	愛知県岩倉市 助言 H28.6.9 E0031	アジア航測株式会社	H28.6.3 H29.3.24
愛知県	東海市 一部 常滑市 一部	砂防計画	数値図化	2500	0.144km <sup>2</sup>	愛知県知多建設事務所 助言 H28.6.9 E0032	玉野総合コンサルタント株式会社	H28.6.1 H28.11.30
愛知県	春日井市 全域 蒲郡市 全域 小牧市 全域 大府市 全域 知立市 全域 高浜市 全域 豊明市 全域 北名古屋 全域 豊山町 全域 大口町 全域 扶桑町 全域 飛島村 全域 武豊町 全域	その他	修正測量	2500	396.53km <sup>2</sup>	愛知県 助言 H28.6.23 E0042	玉野総合コンサルタント株式会社	H28.5.20 H29.3.17
愛知県	東海市 全域	総合計画	修正測量 修正測量	1000 2500	33.4km <sup>2</sup> 43.4km <sup>2</sup>	愛知県東海市 助言 H28.6.28 E0047	アジア航測株式会社	H28.5.31 H29.3.22
愛知県	江南市 全域	総合計画	修正測量 修正測量	2500 1000	25.81km <sup>2</sup> 4.39km <sup>2</sup>	愛知県江南市 助言 H28.6.28 E0048	アジア航測株式会社	H28.4.26 H29.3.24
愛知県	知多市 全域	道路管理	修正測量	1000	0.023km <sup>2</sup> 2.33km	愛知県知多市 助言 H28.6.28 E0049	アジア航測株式会社	H28.6.10 H29.3.24
愛知県	弥富市 一部	土地改良	基準点測量 基準点測量	2級 3級	1点 2点	鍋田土地改良区 助言 H28.6.30 E0050	株式会社本邦テクノ	H28.7.4 H28.8.31
愛知県	知多市 全域	総合計画	修正測量 修正測量	2500 1000	29.65km <sup>2</sup> 7.84km <sup>2</sup>	愛知県知多市 助言 H28.7.1 E0054	アジア航測株式会社	H28.4.29 H28.12.26
愛知県	豊川市 一部 蒲郡市 一部	その他	数値撮影(デジタル) 数値図化	地上画素寸法 6.5cm 500	9km <sup>2</sup> 0.21km <sup>2</sup>	独立行政法人水資源機構豊川用水総合事業部 助言 H28.7.11 E0063	玉野総合コンサルタント株式会社	H28.5.21 H28.11.30
愛知県	豊明市 一部 刈谷市 一部	その他	基準点測量	3級	2点	愛知県知立建設事務所 助言 H28.7.15 E0069	太栄コンサルタンツ株式会社	H28.8.10 H29.9.30
愛知県	美浜町 一部	道路管理	修正測量	1000	0.57km	愛知県美浜町 助言 H28.7.19 E0070	中日本航空測量株式会社	H28.8.1 H29.2.9
愛知県	岩倉市 一部	総合計画	修正測量 修正測量	1000 2500	1.68km <sup>2</sup> 8.79km <sup>2</sup>	愛知県岩倉市 助言 H28.7.19 E0071	アジア航測株式会社	H28.7.11 H29.3.24
愛知県	蒲郡市 一部	農地開発	基準点測量 数値図化 水準測量	3級 500 3級	7点 0.7km 2点	独立行政法人水資源機構豊川用水総合事業部 助言 H28.7.19 E0073	NTCコンサルタンツ株式会社	H28.7.18 H29.1.31
愛知県	豊川市 一部	その他	基準点測量 基準点測量 水準測量	2級 3級 3級	1点 6点 9.3km	独立行政法人水資源機構豊川用水総合事業部 助言 H28.7.19 E0074	玉野総合コンサルタント株式会社	H28.7.12 H28.11.30
愛知県	名古屋市 一部	河川管理	航空レーザ測量	1000	0.85km <sup>2</sup>	愛知県名古屋市 助言 H28.7.19 E0075	アジア航測株式会社	H28.6.21 H28.11.30
愛知県	名古屋市 一部 一宮市 一部 半田市 一部 春日井市 一部 津島市 一部 犬山市 一部 常滑市 一部 小牧市 一部 稲沢市 一部 大府市 一部 岩倉市 一部 豊明市 一部 愛西市 一部 清須市 一部 北名古屋 一部 弥富市 一部 あま市 一部 豊山町 一部 扶桑町 一部 大治町 一部 蟹江町 一部 飛島村 一部 東浦町 一部	地盤変動調査	水準測量 復旧測量(水準)	1級 1級	353km 1点	愛知県 助言 H28.7.25 E0077	株式会社中部テック	H28.10.1 H29.3.17
愛知県	名古屋市 一部	基準点管理	水準測量	1級	7点	愛知県名古屋市 助言 H28.7.25 E0079	株式会社神田設計	H28.9.1 H28.11.29
愛知県	犬山市 一部	砂防計画	数値図化	2500	0.51km <sup>2</sup>	愛知県一宮建設事務所 助言 H28.7.25 E0080	アジア航測株式会社	H28.6.28 H29.3.17
愛知県	弥富市 全域	固定資産	数値撮影(デジタル) 写真地図作成(デジタルオルソ)	地上画素寸法 12cm 1000	49km <sup>2</sup> 49km <sup>2</sup>	愛知県弥富市 助言 H28.7.26 E0081	株式会社中測技研	H28.6.23 H29.2.28
愛知県	東郷町 一部	道路管理	修正測量	1000	0.15km <sup>2</sup> 2.92km	愛知県愛知郡東郷町 助言 H28.7.26 E0082	中日本航空測量株式会社	H28.7.22 H29.3.16
愛知県	刈谷市 一部	総合計画	復旧測量(基準点) 復旧測量(基準点)	2級 3級	1点 2点	愛知県刈谷市 助言 H28.7.28 E0088	株式会社アクセス	H28.7.25 H28.11.30
愛知県	一宮市 一部	基準点管理	復旧測量(基準点)	3級	3点	愛知県一宮市 助言 H28.7.29 E0089	ニチイコンサルタント株式会社	H28.6.21 H28.12.20
愛知県	一宮市 一部	基準点管理	復旧測量(基準点) 復旧測量(基準点)	2級 3級	1点 1点	愛知県一宮市 助言 H28.7.29 E0090	ニチイコンサルタント株式会社	H28.7.5 H29.1.31
愛知県	新城市 一部	道路計画	基準点測量 水準測量	2級 3級	2点 2点	愛知県新城設案建設事務所 助言 H28.8.2 E0095	株式会社大増コンサルタンツ	H28.6.9 H28.11.5
愛知県	岡崎市 一部	砂防計画	数値図化	2500	1.4km <sup>2</sup>	愛知県西三河建設事務所 助言 H28.8.2 E0096	玉野総合コンサルタント株式会社	H28.7.26 H29.2.28



中部地方

都道府県名	測量地域	測量目的	測量種別	縮尺・等級	事業量	測量計画機関(助言番号)	測量作業機関	実施時期
愛知県	豊川市 一部	農地開発	基準点測量 数値図化	3級 500	2点 0.12km <sup>2</sup>	独立行政法人水資源機構豊川 用水総合事業部 助言 H28.8.3 E0097	NTCコンサルタンツ株式 会社	H28.8.1 H28.11.30
愛知県	蒲郡市 一部	農地開発	基準点測量 基準点測量 水準測量 数値図化	2級 3級 3級 500	1点 2点 2点 0.52km <sup>2</sup>	独立行政法人水資源機構豊川 用水総合事業部 助言 H28.8.3 E0098	NTCコンサルタンツ株式 会社	H28.8.1 H29.1.31
愛知県	あま市 一部	道路計画	基準点測量 基準点測量	2級 3級	2点 3点	愛知県あま市 助言 H28.8.3 E0102	中央コンサルタンツ株式 会社	H28.8.8 H29.3.27
愛知県	長久手市 一部	その他	基準点測量	3級	1点	愛知県長久手市 助言 H28.8.10 E0109	玉野総合コンサルタント 株式会社	H28.7.15 H28.10.31
愛知県	蒲郡市 一部	農地開発	基準点測量 水準測量 数値図化	3級 3級 500	3点 3点 0.53km <sup>2</sup>	独立行政法人水資源機構豊川 用水総合事業部 助言 H28.8.12 E0110	株式会社葵エンジニアリ ング	H28.8.1 H28.11.30
愛知県	豊橋市 一部	道路計画	基準点測量 基準点測量 基準点測量	1級 2級 3級	1点 2点 5点	愛知県豊橋市 助言 H28.8.22 E0113	中部復建株式会社	H28.8.12 H29.2.28
愛知県	名古屋市 一部	都市計画	修正測量	2500	168.4km <sup>2</sup>	愛知県名古屋 助言 H28.8.22 E0114	国際航業株式会社	H28.8.4 H28.12.15
愛知県	幸田町 一部	道路計画	基準点測量	4級	4点	愛知県幸田町 助言 H28.8.22 E0116	早川都市計画株式会社	H28.9.5 H29.2.28
愛知県	豊明市 一部	土地区画 整理	基準点測量 水準測量	3級 3級	2点 5km	愛知県豊明市 助言 H28.8.22 E0118	株式会社オオバ	H28.9.1 H29.3.15
愛知県	一宮市 一部	基準点管 理	復旧測量(基 準点)	3級	4点	愛知県一宮市 助言 H28.8.22 E0119	ニチイコンサルタンツ株式 会社	H28.8.4 H28.12.1
愛知県	常滑市 一部	道路計画	基準点測量 基準点測量	2級 3級	6点 2点	愛知県知多建設事務所 助言 H28.8.22 E0122	株式会社朝日設計事務 所	H28.7.30 H28.11.30
愛知県	北名古屋 一部	道路計画	基準点測量 基準点測量	3級 4級	1点 28点	愛知県尾張建設事務所 助言 H28.8.23 E0123	株式会社東京建設コン サルタント	H28.6.17 H29.2.28
愛知県	飛島村 一部 弥富市 一部 知多市 一部 東海市 一部 名古屋 一部	地盤変動 調査	水準測量	1級	103km	名古屋港管理組合 助言 H28.8.23 E0124	藤コンサル株式会社	H28.9.7 H29.3.15
愛知県	名古屋 一部	総合計画	基準点測量	4級	14点	愛知県名古屋 助言 H28.8.26 E0126	株式会社大増コンサル タツ	H28.8.30 H28.12.11
愛知県	西尾市 全域	固定資産	数値撮影(デ ジタル) 写真地図作 成(デジタル オルソ)	地上画素寸法 9.6cm 1000	160.34km <sup>2</sup> 160.34km <sup>2</sup>	愛知県西尾市 助言 H28.8.26 E0128	国際航業株式会社	H28.8.22 H29.3.24
愛知県	設楽町 一部	道路計画	航空レーザ測 量 数値図化	500 1000	6.96km <sup>2</sup> 2.7km <sup>2</sup>	愛知県新城設案建設事務所 助言 H28.8.29 E0135	中日本航空株式会社	H28.8.4 H29.2.28
愛知県	知立市 一部	土地区画 整理	基準点測量 基準点測量	3級 4級	5点 10点	愛知県知立市 助言 H28.9.5 E0140	株式会社オオバ	H28.8.23 H28.12.31
愛知県	江南市 全域	道路管理	修正測量	1000	2.08km <sup>2</sup> 59.57km	愛知県江南市 助言 H28.9.16 E0145	アジア航測株式会社	H28.8.6 H29.3.15
愛知県	南知多町 全域	道路管理	修正測量	1000	0.56km	愛知県南知多町 助言 H28.9.16 E0148	中日本航空測量株式会 社	H28.9.20 H29.3.17
愛知県	岡崎市 全域	固定資産	数値撮影(デ ジタル) 同時調整	地上画素寸法 16cm 1000	387.2km <sup>2</sup> 387.2km <sup>2</sup>	愛知県岡崎市 助言 H28.9.16 E0150	株式会社パスコ	H28.11.1 H29.3.24
愛知県	北名古屋 一部	都市計画	基準点測量 水準測量	3級 3級	1点 2.5km	愛知県北名古屋 助言 H28.9.14 E0154	玉野総合コンサルタント 株式会社	H28.9.12 H29.2.22
愛知県	豊田市 一部 岡崎市 一部 名古屋 一部	道路管理	修正測量	500	0.87km	中部地方整備局名古屋国道事 務所 助言 H28.9.15 E0157	株式会社パスコ	H28.9.9 H29.3.24
愛知県	尾張旭市 一部	基準点管 理	復旧測量(基 準点)	2級	1点	愛知県尾張旭市 助言 H28.9.15 E0158	有限会社名晃コンサル タツ	H28.9.13 H28.10.28
愛知県	豊根村 全域 東栄町 全域 設楽町 全域 田原市 全域 新城市 全域 蒲郡市 全域 豊川市 全域 豊橋市 全域	都市計画	数値撮影(デ ジタル) 同時調整	地上画素寸法 12cm 1000	1723.47km <sup>2</sup> 1723.47km <sup>2</sup>	東三河広域連合 助言 H28.9.26 E0163	株式会社パスコ	H28.10.1 H29.3.21
愛知県	阿久比町 全域	道路管理	修正測量	500	0.15km <sup>2</sup> 3km	愛知県阿久比町 助言 H28.9.26 E0169	中日本航空測量株式会 社	H28.9.20 H29.3.13
愛知県	名古屋 一部	その他	基準点測量	4級	39点	法務省名古屋法務局 助言 H28.9.27 E0171	登記安心プロネット土地 家屋調査士法人	H28.10.1 H29.2.28
愛知県	名古屋 一部	道路計画	基準点測量 水準測量 用地測量	4級 3級 500	16点 0.6km 0.036km <sup>2</sup>	愛知県名古屋 助言 H28.9.28 E0174	三協調査設計株式会社	H28.9.16 H29.2.15
愛知県	名古屋 一部	総合計画	基準点測量 その他	4級 境界測量	4.06km <sup>2</sup> 4.06km <sup>2</sup>	愛知県名古屋 助言 H28.9.28 E0175	東洋測量設計株式会社 株式会社中建	H28.11.1 H29.3.15
愛知県	豊田市 一部	土地区画 整理	基準点測量	4級	8点	愛知県豊田市 助言 H28.9.28 E0179	信栄測量設計株式会社	H28.7.22 H28.12.26
愛知県	一宮市 一部	道路管理	修正測量	1000	38.97km	愛知県一宮市 助言 H28.9.29 E0180	国際航業株式会社	H28.9.13 H29.3.24
愛知県	豊田市 一部	道路管理	基準点測量 基準点測量 基準点測量	3級 4級 2級	1点 3点 1点	愛知県豊田加茂建設事務所 助言 H28.9.29 E0181	藤コンサル株式会社	H28.10.3 H29.2.28
愛知県	西尾市 一部	道路管理	数値図化	1000	1.32km <sup>2</sup>	愛知県西尾市 助言 H28.10.4 E0184	中日本航空測量株式会 社	H28.10.6 H29.3.13
愛知県	常滑市 一部	道路管理	数値図化	1000	5km	愛知県常滑市 助言 H28.10.4 E0186	中日本航空測量株式会 社	H28.10.11 H29.2.28
愛知県	新城市 一部	砂防計画	数値図化	2500	2.038km <sup>2</sup>	愛知県新城設案建設事務所 助言 H28.10.4 E0187	株式会社建設技術研究 所	H28.9.16 H28.10.31
愛知県	豊根村 一部	砂防計画	数値図化	2500	2.1km <sup>2</sup>	愛知県新城設案建設事務所 助言 H28.10.4 E0188	いであ株式会社名古屋 支店	H28.5.13 H28.10.31
愛知県	東海市 一部	道路計画	基準点測量	3級	11点	中部地方整備局名古屋四国道事務 所	玉野総合コンサルタント 株式会社	H28.9.20 H28.12.22
愛知県	高浜市 全域	固定資産	数値撮影(デ ジタル) 同時調整	地上画素寸法 16cm 1000	13.11km <sup>2</sup> 13.11km <sup>2</sup>	愛知県高浜市 助言 H28.10.5 E0192	株式会社パスコ	H28.12.1 H29.3.24
愛知県	清須市 一部 名古屋 一部 大治町 一部 あま市 一部	地盤変動 調査	水準測量	1級	16.1km	中部地方整備局庄内川河川事 務所 助言 H28.10.7 E0194	新晃コンサルタント株式 会社	H28.10.24 H29.3.30
愛知県	名古屋 一部	地盤変動 調査	水準測量	1級	164km	愛知県名古屋 助言 H28.10.7 E0196	株式会社MSS	H28.10.17 H29.3.31
愛知県	刈谷市 全域	固定資産	数値撮影(デ ジタル) 写真地図作 成(デジタル オルソ)	地上画素寸法 9cm 1000	50.39km <sup>2</sup> 50.39km <sup>2</sup>	愛知県刈谷市 助言 H28.10.11 E0200	朝日航洋株式会社	H28.12.1 H29.3.22

中部地方

都道府県名	測量地域	測量目的	測量種別	縮尺・等級	事業量	測量計画機関(助言番号)	測量作業機関	実施時期
愛知県	設楽町 一部	道路計画	基準点測量	2級	3点	愛知県新城設案建設事務所 助言 H28.10.13 E0203	株式会社大建コンサルタント	H28.9.8 H29.3.17
愛知県	日進市 全域	固定資産	数値撮影(デジタル) 同時調整	地上画素寸法 12cm 1000	34.91km <sup>2</sup> 34.91km <sup>2</sup>	愛知県日進市 助言 H28.10.17 E0205	アジア航測株式会社	H28.9.1 H29.3.24
愛知県	みよし市 全域	固定資産	数値撮影(デジタル) 同時調整	地上画素寸法 12cm 1000	32.19km <sup>2</sup> 32.19km <sup>2</sup>	愛知県みよし市 助言 H28.10.17 E0206	アジア航測株式会社	H28.9.1 H29.3.24
愛知県	長久手市 全域	固定資産	数値撮影(デジタル) 同時調整	地上画素寸法 12cm 1000	21.55km <sup>2</sup> 21.55km <sup>2</sup>	愛知県長久手市 助言 H28.10.17 E0207	アジア航測株式会社	H28.9.1 H29.3.24
愛知県	東郷町 全域	固定資産	数値撮影(デジタル) 同時調整	地上画素寸法 12cm 1000	18.03km <sup>2</sup> 18.03km <sup>2</sup>	愛知県東郷町 助言 H28.10.17 E0208	アジア航測株式会社	H28.9.1 H29.3.24
愛知県	蒲郡市 一部	海岸保全	基準点測量	2級	3点	愛知県東三河建設事務所 助言 H28.10.17 E0211	若鈴コンサルタンツ株式会社	H28.8.5 H29.2.28
愛知県	西尾市 一部	基準点管理	復旧測量(基準点)	3級	1点	愛知県西尾市 助言 H28.10.18 E0216	有限会社アベオ技研	H28.10.3 H29.3.31
愛知県	大口町 一部	都市計画	基準点測量	3級	1点	愛知県大口町 助言 H28.10.24 E0221	株式会社サンキ	H28.10.1 H28.12.31
愛知県	大府市 全域	総合計画	数値撮影(デジタル) 写真地図作成(デジタル オルソ)	地上画素寸法: 10cm 1000	33.66km <sup>2</sup> 33.66km <sup>2</sup>	愛知県大府市 助言 H28.10.25 E0228	アジア航測株式会社	H28.10.5 H29.3.24
愛知県	常滑市 一部	土地区画整理	基準点測量	4級	8点	愛知県常滑市 助言 H28.10.31 E0232	中央コンサルタンツ株式会社	H28.10.28 H28.11.30
愛知県	一宮市 一部	基準点管理	復旧測量(基準点) 復旧測量(基準点)	2級 3級	3点 6点	愛知県一宮市 助言 H28.11.1 E0236	ニチイコンサルタント株式会社	H28.10.1 H29.3.17
愛知県	豊橋市 一部	道路管理	修正測量	1000	17km	愛知県豊橋市 助言 H28.11.1 E0238	国際航業株式会社	H28.9.26 H28.12.2
愛知県	東栄町 一部	砂防計画	数値図化	2500	0.819km <sup>2</sup>	愛知県新城設案建設事務所 助言 H28.11.7 E0243	株式会社テイコク	H28.10.31 H29.3.17
愛知県	東栄町 一部	砂防計画	数値図化 写真地図作成(デジタル オルソ)	2500 2500	0.251km <sup>2</sup> 0.251km <sup>2</sup>	愛知県新城設案建設事務所 助言 H28.11.7 E0244	玉野総合コンサルタント株式会社	H28.10.31 H29.3.17
愛知県	豊根村 一部	砂防計画	数値図化	2500	0.52km <sup>2</sup>	愛知県新城設案建設事務所 助言 H28.11.7 E0245	基礎地盤コンサルタンツ株式会社	H28.10.31 H29.3.17
愛知県	新城市 一部	砂防計画	数値図化	2500	0.586km <sup>2</sup>	愛知県新城設案建設事務所 助言 H28.11.7 E0246	株式会社アスコ大東	H28.10.31 H29.3.17
愛知県	大府市 一部	道路管理	修正測量	1000	0.07km <sup>2</sup> 6.99km	愛知県大府市 助言 H28.11.10 E0252	アジア航測株式会社	H28.9.28 H29.3.24
愛知県	豊川市 一部	道路管理	修正測量	1000	27.02km	愛知県豊川市 助言 H28.11.10 E0253	アジア航測株式会社	H28.10.13 H29.3.23
愛知県	豊田市 一部	道路管理	航空レーザ測量 MMS計測	500 500	32.62km <sup>2</sup> 49.7km	中部地方整備局名古屋国道事務所 助言 H28.11.10 E0254	中日本航空株式会社	H28.10.20 H29.2.28
愛知県	田原市 一部	砂防計画	数値図化	2500	1.6km <sup>2</sup>	愛知県東三河建設事務所 助言 H28.11.14 E0259	株式会社フジヤマ	H28.11.17 H29.6.30
愛知県	あま市 一部	道路管理	修正測量	1000	4.13km	愛知県あま市 助言 H28.11.14 E0260	アジア航測株式会社	H28.10.5 H29.3.24
愛知県	春日井市 一部	その他	基準点測量	4級	170点	法務省名古屋法務局 助言 H28.11.16 E0261	藤谷測量登記事務所	H28.11.14 H29.2.28
愛知県	幸田町 一部	砂防計画	数値図化	2500	2.04km <sup>2</sup>	愛知県西三河建設事務所 助言 H28.11.15 E0264	中日本航空株式会社	H28.11.7 H29.2.28
愛知県	岡崎市 一部 豊田市 一部	河川管理	水準測量 水準測量	2級 3級	41.1km 24km	中部地方整備局豊橋河川事務所 助言 H28.11.17 E0265	株式会社美設計事務所	H28.11.14 H29.2.28
愛知県	碧南市 一部 安城市 一部 西尾市 一部	河川管理	水準測量 水準測量	2級 3級	9.2km 20.2km	中部地方整備局豊橋河川事務所 助言 H28.11.17 E0270	株式会社テイコク	H28.11.21 H29.2.28
愛知県	東郷町 一部	道路計画	基準点測量 水準測量	3級 3級	4点 206km	愛知県愛知郡東郷町 助言 H28.11.22 E0272	株式会社オオバ	H28.12.1 H29.2.28
愛知県	東海市 一部	土地区画整理	基準点測量 基準点測量 水準測量 水準測量	3級 4級 3級 4級	4点 118点 5.5km 5.9km	愛知県東海市 助言 H28.11.22 E0275	中央コンサルタンツ株式会社	H28.11.10 H29.3.22
愛知県	岡崎市 一部	その他	用地測量		0.0235km <sup>2</sup>	愛知県岡崎市 助言 H28.11.22 E0278	株式会社新日	H28.9.29 H29.3.24
愛知県	碧南市 全域	固定資産	数値撮影(デジタル) 同時調整	地上画素寸法 16cm 1000	35.86km <sup>2</sup> 35.86km <sup>2</sup>	愛知県碧南市 助言 H28.12.5 E0286	株式会社パスコ	H28.12.1 H29.3.17
愛知県	みよし市 一部	道路台帳	修正測量	500	0.14km <sup>2</sup> 13.75km	愛知県みよし市 助言 H28.12.5 E0287	アジア航測株式会社	H28.11.11 H29.3.21
愛知県	愛西市 一部	道路計画	航空レーザ測量 数値撮影(デジタル) 数値図化	500 地上画素寸法 18cm 1000	6.06km <sup>2</sup> 14.1km <sup>2</sup> 1.41km <sup>2</sup>	愛知県海部建設事務所 助言 H28.12.8 E0289	中日本航空株式会社	H28.11.18 H29.3.17
愛知県	安城市 一部	道路台帳	修正測量	1000	0.16km <sup>2</sup> 16.08km	愛知県安城市 助言 H28.12.9 E0291	アジア航測株式会社	H28.10.21 H29.3.24
愛知県	新城市 一部	道路台帳	修正測量	1000	0.45km <sup>2</sup> 12.94km	愛知県新城市 助言 H28.12.9 E0292	アジア航測株式会社	H28.11.7 H29.3.27
愛知県	名古屋市の一部	総合計画	基準点測量 その他	4級 境界測量	0.92km <sup>2</sup> 0.92km <sup>2</sup>	愛知県名古屋市の一部 助言 H28.12.9 E0295	株式会社サンキ	H28.12.19 H29.3.24
愛知県	名古屋市の一部	その他	基準点測量 用地測量	4級	48点 0.0128km <sup>2</sup>	愛知県名古屋市の一部 助言 H28.12.9 E0297	株式会社新日	H28.12.9 H29.3.15
愛知県	豊田市 一部	道路計画	復旧測量(基準点)	3級	2点	中部地方整備局名古屋国道事務所 助言 H28.12.15 E0300	有限会社西尾測量	H28.12.12 H29.3.31
愛知県	刈谷市 一部	その他	基準点測量	3級	1点	愛知県刈谷市 助言 H28.12.15 E0301	玉野総合コンサルタント株式会社	H28.12.19 H29.1.31
愛知県	安城市 全域	総合計画	数値撮影(デジタル) 写真地図作成(デジタル オルソ)	地上画素寸法 10cm 1000	86.05km <sup>2</sup> 86.05km <sup>2</sup>	愛知県安城市 助言 H28.12.15 E0302	アジア航測株式会社	H28.12.26 H29.3.14

中部地方

都道府県名	測量地域	測量目的	測量種別	縮尺・等級	事業量	測量計画機関(助言番号)	測量作業機関	実施時期
愛知県	東浦町 一部	道路台帳	修正測量	1000	0.03km <sup>2</sup> 3.03km	愛知県東浦町 助言 H28.12.15 E0303	アジア航測株式会社	H28.12.1 H29.3.21
愛知県	犬山市 一部	道路台帳	修正測量	1000	0.08km <sup>2</sup> 2.36km	愛知県犬山市 助言 H28.12.15 E0304	アジア航測株式会社	H28.11.14 H29.3.27
愛知県	豊川市 一部 豊橋市 一部	河川管理	水準測量	3級	9.3km	中部地方整備局豊橋河川事務所 助言 H28.12.21 E0309	株式会社大增コンサルタンツ	H28.12.19 H29.2.28
愛知県	春日井市 一部	基準点管理	基準点測量	3級	1点	愛知県春日井市 助言 H28.12.22 E0311	株式会社つかもと	H28.12.19 H29.2.28
愛知県	西尾市 一部	砂防計画	数値図化	2500	1.15km <sup>2</sup>	愛知県西三河建設事務所 助言 H29.1.10 E0312	株式会社テイコク	H28.12.16 H29.2.28
愛知県	西尾市 一部 幸田町 一部	砂防計画	数値図化	2500	4.09km <sup>2</sup>	愛知県西三河建設事務所 助言 H29.1.10 E0313	アジア航測株式会社	H28.11.18 H29.3.17
愛知県	豊橋市 一部	基準点管理	基準点測量 基準点測量	2級 3級	1点 6点	愛知県豊橋市 助言 H29.1.10 E0314	株式会社愛河調査設計	H29.1.16 H29.3.15
愛知県	岡崎市 一部	砂防計画	数値図化	2500	0.66km <sup>2</sup>	愛知県西三河建設事務所 助言 H29.1.10 E0315	アジア航測株式会社	H28.11.28 H29.2.28
愛知県	瀬戸市 全域	固定資産	数値撮影(デジタル) 同時調整	地上画素寸法 18cm 1000	111.4km <sup>2</sup> 111.4km <sup>2</sup>	愛知県瀬戸市 助言 H29.1.10 E0318	日本航空株式会社	H28.12.9 H29.2.28
愛知県	名古屋市長久手市 一部	基準点管理	水準測量	1級	1点	名古屋港管理組合 助言 H29.1.11 E0320	玉野総合コンサルタント株式会社	H29.1.13 H29.1.31
愛知県	新城市 一部	砂防計画	数値図化	2500	6.47km <sup>2</sup>	愛知県新城設案建設事務所 助言 H29.1.11 E0323	国際航業株式会社	H29.1.6 H29.3.17
愛知県	新城市 一部	砂防計画	数値図化	2500	3.1km <sup>2</sup>	愛知県新城設案建設事務所 助言 H29.1.11 E0324	株式会社キクチコンサルタンツ	H29.1.6 H29.3.17
愛知県	新城市 一部	砂防計画	数値図化	2500	5.79km <sup>2</sup>	愛知県新城設案建設事務所 助言 H29.1.11 E0325	株式会社フジヤマ	H29.1.6 H29.3.17
愛知県	知立市 一部	道路管理	修正測量	1000	0.28km <sup>2</sup> 6.21km	愛知県知立市 助言 H29.1.11 E0327	日本航空測量株式会社	H29.1.11 H29.3.24
愛知県	田原市 一部	海岸保全	基準点測量	2級	3点	愛知県東三河建設事務所 助言 H29.1.16 E0328	株式会社大地コンサルタンツ	H29.1.10 H29.3.17
愛知県	小牧市 一部	道路管理	修正測量	500	0.11km <sup>2</sup> 10.54km	愛知県小牧市 助言 H29.1.12 E0329	アジア航測株式会社	H28.11.25 H29.3.29
愛知県	碧南市 一部	道路管理	修正測量	1000	0.007km <sup>2</sup> 4km	愛知県碧南市 助言 H29.1.12 E0330	アジア航測株式会社	H28.11.11 H29.3.25
愛知県	豊川市 一部	土地区画整理	基準点測量	4級	20点	愛知県豊川市 助言 H29.1.16 E0331	玉野総合コンサルタント株式会社	H29.1.13 H29.3.24
愛知県	東海市 一部	道路台帳	修正測量	500	0.16km <sup>2</sup> 10.93km	愛知県東海市 助言 H29.1.18 E0333	アジア航測株式会社	H28.12.27 H29.3.29
愛知県	豊根村 一部	その他	基準点測量	2級	2点	愛知県新城設案建設事務所 助言 H29.1.18 E0335	大栄コンサルタンツ株式会社	H29.1.16 H29.3.17
愛知県	設楽町 一部	その他	基準点測量 基準点測量 現地測量(数値地形図作成)	2級 3級 500	1点 1点 0.004km <sup>2</sup>	愛知県新城設案建設事務所 助言 H29.1.24 E0337	若鈴コンサルタンツ株式会社	H28.12.22 H29.5.31
愛知県	東栄町 一部	道路計画	基準点測量	2級	1点	愛知県新城設案建設事務所 助言 H29.1.24 E0338	株式会社愛河調査設計	H29.1.23 H29.3.17
愛知県	名古屋市長久手市 一部	道路計画	基準点測量 基準点測量 水準測量	3級 4級 3級	15点 110点 5.4km	中部地方整備局名古屋国道事務所 助言 H29.2.1 E0345	新晃コンサルタント株式会社	H29.2.1 H29.3.30
愛知県	豊田市 一部	砂防計画	数値図化	2500	15.1km <sup>2</sup>	愛知県豊田加茂建設事務所 助言 H29.2.1 E0346	朝日航洋株式会社 いであ株式会社名古屋支店 株式会社テイコク 国際航業株式会社 株式会社建設技術研究所 株式会社日建技術コン	H29.2.1 H29.9.30
愛知県	春日井市 一部 瀬戸市 一部 名古屋市長久手市 一部	砂防計画	数値図化	2500	0.84km <sup>2</sup>	愛知県尾張建設事務所 助言 H29.2.1 E0347	株式会社日建技術コン	H27.12.9 H29.3.17
愛知県	日進市 一部 長久手市 一部	砂防計画	数値図化	2500	0.91km <sup>2</sup>	愛知県尾張建設事務所 助言 H29.2.1 E0348	株式会社日建技術コン	H28.6.30 H29.3.17
愛知県	西尾市 一部	砂防計画	基準点測量	2級	3点	愛知県西三河建設事務所 助言 H29.2.2 E0349	株式会社葵設計事務所	H29.1.30 H29.3.17
愛知県	岡崎市 一部	道路管理	基準点測量	2級	21点	中日本高速道路株式会社名古屋支社豊川工事事務所 助言 H29.2.7 E0350	正和設計株式会社	H29.1.7 H29.6.5
愛知県	刈谷市 一部	道路台帳	修正測量	500	0.044km <sup>2</sup> 4.38km 0.02km <sup>2</sup>	愛知県刈谷市 助言 H29.2.3 E0352	アジア航測株式会社	H29.1.5 H29.3.31
愛知県	豊田市 一部	総合計画	基準点測量	2級	1点	愛知県豊田加茂建設事務所 助言 H29.2.3 E0355	株式会社石田技術コン	H29.2.2 H29.3.17
愛知県	豊根村 一部	砂防計画	基準点測量 基準点測量	2級 3級	1点 1点	愛知県新城設案建設事務所 助言 H29.2.3 E0356	アローコンサルタンツ株式会社	H29.3.18 H29.5.31
愛知県	新城市 一部 豊橋市 一部	河川管理	基準点測量 基準点測量	1級 3級	4点 37点	中部地方整備局豊橋河川事務所 助言 H29.2.6 E0357	株式会社大增コンサルタンツ	H29.2.8 H29.3.31
愛知県	豊川市 一部 豊橋市 一部 名古屋市長久手市 一部	道路計画	基準点測量 水準測量 基準点測量	3級 3級 2級	96点 5.4km 7点	中部地方整備局名古屋国道事務所 助言 H29.2.6 E0358	株式会社大地コンサルタンツ	H29.2.1 H29.3.21
愛知県	豊橋市 一部	都市計画	基準点測量	4級	93点	愛知県豊橋市 助言 H29.2.6 E0359	栄土地測量設計株式会社	H29.2.15 H29.3.15
愛知県	新城市 一部	道路計画	数値図化	2500	2.03km <sup>2</sup>	愛知県新城設案建設事務所 助言 H29.2.15 E0365	日本航空株式会社	H29.2.7 H29.3.27
愛知県	豊川市 一部	砂防計画	数値図化	2500	1.22km <sup>2</sup>	愛知県東三河建設事務所 助言 H29.2.15 E0366	明治コンサルタント株式会社	H29.2.14 H29.6.30
愛知県	豊田市 一部	その他	基準点測量 基準点測量	2級 4級	2点 8点	愛知県豊田加茂建設事務所 助言 H29.2.14 E0367	富士エンジニアリング株式会社	H29.2.13 H29.3.17
愛知県	豊明市 一部	土地区画整理	基準点測量	3級	8点	愛知県豊明市 助言 H29.2.15 E0369	玉野総合コンサルタント株式会社	H29.3.1 H29.9.29
愛知県	豊田市 一部	基準点管理	基準点測量 基準点測量	2級 3級	1点 4点	愛知県豊田市 助言 H29.2.15 E0370	藤コンサル株式会社	H29.2.20 H29.3.17
愛知県	豊橋市 一部	砂防計画	数値図化	2500	0.38km <sup>2</sup>	愛知県東三河建設事務所 助言 H29.2.20 E0372	応用地質株式会社	H28.7.27 H29.6.30
愛知県	岡崎市 一部	道路管理	基準点測量 基準点測量 基準点測量	2級 1級(TKY2JGD) 2級(TKY2JGD)	15点 1点 1点	中日本高速道路株式会社名古屋支社豊川工事事務所 助言 H29.2.20 E0373	第一復建株式会社	H28.12.9 H29.5.7

中部地方

都道府県名	測量地域	測量目的	測量種別	縮尺・等級	事業量	測量計画機関(助言番号)	測量作業機関	実施時期
愛知県	田原市 一部	海岸保全	数値撮影(デジタル) 写真地図作成(デジタル オルソ)	地上画素寸法 12cm 1000	31.5km <sup>2</sup> 31.5km <sup>2</sup>	愛知県東三河建設事務所 助言 H29.2.20 E0375	株式会社アスコ大東	H29.1.15 H29.3.17
愛知県	幸田町 一部 西尾市 一部	河川計画	航空レーザ測量	500	5.74km <sup>2</sup>	愛知県西三河建設事務所 助言 H29.2.20 E0376	朝日航洋株式会社	H29.1.26 H29.3.17
愛知県	刈谷市 一部	都市計画	地図編集	2500	0.02km <sup>2</sup>	愛知県刈谷市 助言 H29.2.20 E0377	アジア航測株式会社	H29.1.21 H29.3.30
愛知県	豊田市 一部	基準点管理	復旧測量(基準点)	3級	1点	愛知県豊田市 助言 H29.2.22 E0378	有限会社善測量	H29.3.1 H29.3.24
愛知県	豊根村 一部	その他	基準点測量 基準点測量	1級 2級	1点 1点	愛知県新城設案建設事務所 助言 H29.2.22 E0379	富士エンジニアリング株式会社	H29.2.22 H29.5.31
愛知県	名古屋市 一部	その他	基準点測量	4級	2点	愛知県名古屋市 助言 H29.2.23 E0380	株式会社トーコン	H29.2.27 H29.3.13
愛知県	東栄町 一部	その他	基準点測量	2級	2点	愛知県新城設案建設事務所 助言 H29.2.27 E0382	株式会社大建コンサルタント	H29.3.1 H29.3.17
愛知県	幸田町 一部	道路管理	MMS計測	500	3km	愛知県幸田町 助言 H29.2.28 E0383	アイサンテクノロジー株式会社	H29.2.27 H29.3.31
愛知県	武豊町 一部	その他	基準点測量	3級	12点	愛知県道路公社 助言 H29.2.28 E0384	パンフィックコンサルタンツ株式会社	H29.2.24 H29.12.28
愛知県	豊橋市 一部	基準点管理	基準点測量	3級	1点	愛知県豊橋市 助言 H29.3.1 E0385	株式会社大地コンサルタント	H29.2.28 H29.5.31
愛知県	尾張旭市 一部	基準点管理	復旧測量(基準点)	3級	1点	愛知県尾張旭市 助言 H29.3.1 E0386	株式会社中部テック	H29.2.8 H29.3.28
愛知県	豊田市 一部	道路管理	基準点測量	2級	4点	中日本高速道路株式会社名古屋支社豊川工務事務所 助言 H29.3.2 E0387	丸栄調査設計株式会社	H28.12.8 H29.6.5
愛知県	犬山市 一部	砂防計画	基準点測量 基準点測量	2級 3級	1点 2点	愛知県一宮建設事務所 助言 H29.3.2 E0390	ニチイコンサルタント株式会社	H29.3.1 H29.5.31
愛知県	東栄町 一部	道路計画	基準点測量 基準点測量 基準点測量 現地測量(数値地形図作成)	2級 3級 4級 500	5点 3点 13点 0.034km <sup>2</sup>	愛知県新城設案建設事務所 助言 H29.3.15 E0392	信栄測量設計株式会社	H29.1.12 H29.6.30
愛知県	東栄町 一部	道路計画	基準点測量	2級	3点	愛知県新城設案建設事務所 助言 H29.3.15 E0394	玉野総合コンサルタント株式会社	H29.3.15 H29.5.31
愛知県	岩倉市 一部	道路台帳	修正測量	1000	0.33km <sup>2</sup> 9.33km	愛知県岩倉市 助言 H29.3.17 E0396	アジア航測株式会社	H29.2.13 H29.3.24
愛知県	豊橋市 一部	道路計画	基準点測量	2級	3点	中日本高速道路株式会社東京支社浜松保全・サービスセンター 助言 H29.3.22 E0397	株式会社近代設計	H29.2.16 H29.9.13
愛知県	蒲郡市 一部	砂防計画	数値図化	2500	0.7km <sup>2</sup>	愛知県東三河建設事務所 助言 H29.3.22 E0398	株式会社キクチコンサルタンツ	H28.11.15 H29.6.30
愛知県	春日井市 一部	基準点管理	基準点測量	3級	1点	愛知県春日井市 助言 H29.3.22 E0399	株式会社石田技術コンサルタンツ	H29.3.21 H29.3.31
愛知県	新城市 一部	その他	基準点測量	2級	2点	愛知県新城設案建設事務所 助言 H29.3.22 E0400	株式会社千代田コンサルタンツ	H29.3.1 H29.5.31
三重県	鈴鹿市 一部	基準点管理	基準点測量	2級	1点	三重県鈴鹿市 助言 H28.5.30 E0027	株式会社キタガワテック	H28.4.28 H28.6.30
三重県	度会町 一部	砂防計画	数値図化	2500	10.58km <sup>2</sup>	三重県伊勢建設事務所 助言 H28.6.14 E0036	株式会社フジヤマ	H28.6.20 H28.10.25
三重県	伊賀市 一部	河川計画	基準点測量 基準点測量 用地測量	2級 4級 500	3点 10点 0.07km <sup>2</sup>	近畿地方整備局木津川上流河川事務所 助言 H28.6.22 E0041	杉山コンサルタンツ株式会社	H28.2.27 H28.7.28
三重県	鳥羽市 一部	砂防計画	数値図化	2500	5.8km <sup>2</sup>	三重県志摩建設事務所 助言 H28.6.29 E0052	株式会社パスコ	H28.7.1 H28.12.2
三重県	伊賀市 一部 名張市 一部	砂防計画	数値図化	2500	13.2km <sup>2</sup>	三重県伊賀建設事務所 助言 H28.6.30 E0053	株式会社パスコ	H28.7.1 H29.3.28
三重県	伊賀市 一部	基準点管理	基準点測量	3級	1点	三重県伊賀市 助言 H28.7.6 E0056	赤井測量設計株式会社	H28.6.20 H28.7.31
三重県	熊野市 一部	道路計画	基準点測量 基準点測量 現地測量(数値地形図作成)	2級 4級 500	1点 4点 0.012km <sup>2</sup>	三重県 助言 H28.7.13 E0065	いとう測量設計株式会社	H28.7.5 H28.10.31
三重県	紀宝町 一部	その他	基準点測量 基準点測量	2級 3級	1点 2点	三重県熊野建設事務所 助言 H28.7.19 E0072	株式会社松阪コンサルタント	H28.7.20 H28.10.4
三重県	伊勢市 一部	下水道計画	基準点測量 基準点測量 現地測量(数値地形図作成)	3級 4級 500	2点 16点 0.038km <sup>2</sup>	三重県伊勢建設事務所 助言 H28.7.25 E0078	有限会社里測	H28.8.1 H28.10.11
三重県	鈴鹿市 一部	土地改良	基準点測量 基準点測量 基準点測量	2級 3級 4級	7点 8点 58点	三重県 助言 H28.7.26 E0083	三重県土地改良事業団体連合会	H28.7.21 H29.3.31
三重県	津市 一部	砂防計画	数値図化	2500	11.57km <sup>2</sup>	三重県津建設事務所 助言 H28.7.29 E0092	アジア航測株式会社	H28.7.4 H29.3.10
三重県	津市 一部	砂防計画	数値図化	2500	6.49km <sup>2</sup>	三重県津建設事務所 助言 H28.8.3 E0099	復建調査設計株式会社	H28.7.4 H29.1.24
三重県	津市 一部	砂防計画	数値図化	2500	6.25km <sup>2</sup>	三重県津建設事務所 助言 H28.8.22 E0115	国土防災技術株式会社	H28.8.15 H29.1.19
三重県	伊賀市 一部	砂防計画	数値図化 写真地図作成(デジタル オルソ)	2500 2500	14.1km <sup>2</sup> 14.1km <sup>2</sup>	三重県伊賀建設事務所 助言 H28.8.26 E0134	国際航業株式会社	H28.8.29 H29.3.28
三重県	伊賀市 一部	道路計画	基準点測量	4級	38点	中部地方整備局 北勢国道事務所 助言 H28.9.2 E0137	株式会社弘洋コンサルタンツ	H28.6.18 H29.1.31
三重県	伊賀市 一部	道路計画	その他	キロポストの座標 取り付け	19km	中部地方整備局 北勢国道事務所 助言 H28.9.7 E0141	株式会社弘洋コンサルタンツ	H28.6.18 H29.1.31
三重県	亀山市 一部	砂防計画	数値図化	2500	4.68km <sup>2</sup>	三重県鈴鹿建設事務所 助言 H28.9.7 E0144	株式会社テイコク	H28.9.19 H29.3.2
三重県	川越町 一部 朝日町 一部 木曾岬町 一部 鈴鹿市 一部 桑名市 一部 四日市市 一部	地盤変動調査	水準測量	1級	74.2km	三重県 助言 H28.9.14 E0146	杉山コンサルタンツ株式会社	H28.9.5 H29.3.13

中部地方

都道府県名	測量地域	測量目的	測量種別	縮尺・等級	事業量	測量計画機関(助言番号)	測量作業機関	実施時期
三重県	志摩市 一部	砂防計画	数値図化	2500	8.6km <sup>2</sup>	三重県志摩建設事務所 助言 H28.9.16 E0149	株式会社テイコク	H28.9.15 H29.2.10
三重県	名張市 一部	その他	基準点測量 基準点測量	3級 4級	2点 11点	三重県名張市 助言 H28.9.14 E0151	株式会社共同技術コンサルtant	H28.9.13 H28.10.14
三重県	紀宝町 一部	砂防計画	数値図化	2500	11.25km <sup>2</sup>	三重県熊野建設事務所 助言 H28.9.16 E0152	株式会社フジヤマ	H28.9.14 H29.3.2
三重県	桑名市 一部	道路管理	数値撮影(デジタル) 数値図化	地上画素寸法 9cm 500	33.4km <sup>2</sup> 1.41km <sup>2</sup>	中部地方整備局三重河川国道事務所 助言 H28.9.14 E0153	中日本航空株式会社	H28.9.6 H29.3.17
三重県	伊勢市 一部	砂防計画	数値図化	2500	6.69km <sup>2</sup>	三重県伊勢建設事務所 助言 H28.9.14 E0156	株式会社テイコク	H28.9.15 H29.1.23
三重県	松阪市 一部	砂防計画	数値図化	2500	8.92km <sup>2</sup>	三重県松阪建設事務所 助言 H28.9.26 E0165	株式会社テイコク	H28.9.15 H29.1.29
三重県	亀山市 一部	道路管理	修正測量	1000	3.57km	三重県亀山市 助言 H28.9.26 E0170	国際航業株式会社	H28.10.3 H29.3.30
三重県	東員町 一部	道路計画	基準点測量 基準点測量 現地測量(数値地形図作成)	2級 4級 500	2点 9点 0.023km <sup>2</sup>	三重県桑名建設事務所 助言 H28.10.3 E0185	有限会社平井測量	H28.8.29 H28.12.26
三重県	伊勢市 一部	その他	基準点測量	補助基準点	5点	国土交通省土地・建設産業局地籍整備課 助言 H28.10.12 E0202	株式会社ジオ	H28.9.13 H28.10.28
三重県	松阪市 一部	砂防計画	数値図化 写真地図作成(デジタルオルソ)	2500 2500	8.69km <sup>2</sup> 8.69km <sup>2</sup>	三重県松阪建設事務所 助言 H28.10.17 E0210	国際航業株式会社	H28.10.11 H29.1.23
三重県	多気町 一部	土地改良	基準点測量 基準点測量 現地測量(数値地形図作成)	3級 4級 500	4点 18点 0.038km <sup>2</sup>	三重県松阪農林事務所 助言 H28.10.18 E0215	株式会社若鈴	H28.10.11 H29.3.24
三重県	桑名市 一部	その他	基準点測量 基準点測量	2級 3級	1点 1点	三重県企業庁北勢水道事務所 助言 H28.10.21 E0220	株式会社キタガワテック	H28.10.1 H29.2.24
三重県	津市 一部	土地改良	基準点測量	3級	8点	三重県津農林水産事務所 助言 H28.10.24 E0223	株式会社志登茂コンサルtant	H28.10.17 H29.3.10
三重県	津市 一部	その他	基準点測量	4級	0.7km <sup>2</sup>	法務省津地方法務局 助言 H28.10.31 E0234	有限会社左近測地	H28.11.1 H29.2.24
三重県	いなべ市 一部	下水道計画	基準点測量 基準点測量	2級 3級	3点 4点	三重県いなべ市 助言 H28.11.2 E0240	株式会社信榮企画	H28.9.29 H29.3.3
三重県	四日市市 一部	道路計画	基準点測量 基準点測量 基準点測量	2級 3級 3級	2点 2点 2点	三重県四日市市 助言 H28.11.7 E0247	株式会社見取コンサルtant	H28.11.1 H29.1.27
三重県	熊野市 一部	その他	基準点測量 基準点測量 基準点測量	2級 3級 4級	2点 1点 28点	中部地方整備局紀勢国道事務所 助言 H28.11.16 E0258	株式会社三洋開発	H28.10.17 H29.2.28
三重県	尾鷲市 一部	その他	基準点測量 基準点測量 基準点測量	2級 4級 4級	4点 26点 26点	中部地方整備局紀勢国道事務所	株式会社明和ブラテック	H28.10.24 H28.12.27
三重県	熊野市 一部	その他	基準点測量 基準点測量 現地測量(数値地形図作成)	2級 4級 500	2点 4点 0.012km <sup>2</sup>	三重県 助言 H28.11.17 E0271	CMK株式会社	H28.11.4 H28.12.26
三重県	多気町 一部	道路台帳	修正測量	1000	0.101km <sup>2</sup> 2.532km	三重県多気町 助言 H28.12.9 E0293	アジア航測株式会社	H28.9.20 H29.3.24
三重県	熊野市 一部	河川管理	基準点測量	2級	2点	三重県 助言 H28.12.9 E0294	株式会社太紀企画	H28.12.10 H29.1.30
三重県	御浜町 一部	河川管理	基準点測量 基準点測量	2級 3級	3点 7点	三重県 助言 H28.12.14 E0299	株式会社カギテック	H28.12.10 H29.3.6
三重県	名張市 一部	その他	基準点測量	4級	7点	三重県名張市 助言 H28.12.21 E0310	桔梗測量設計株式会社	H28.11.11 H28.12.28
三重県	鈴鹿市 一部	ほ場整備	基準点測量 基準点測量	2級 4級	3点 7点	上田本里地区土地改良事業共同施行 助言 H29.1.11 E0321	三重県土地改良事業団体連合会	H29.1.5 H29.3.31
三重県	名張市 一部	その他	基準点測量 基準点測量	2級 3級	3点 5点	三重県伊賀農林事務所 助言 H29.1.18 E0332	赤井測量設計株式会社	H28.11.14 H29.3.21
三重県	四日市市 一部	基準点管理	基準点測量 基準点測量	2級 3級	1点 1点	三重県四日市市 助言 H29.1.19 E0336	株式会社プラスデザイン	H28.11.1 H29.2.28
三重県	鈴鹿市 一部	土地区画整理	基準点測量	4級	24点	鈴鹿市白江土地区画整理組合 助言 H29.1.24 E0339	玉野総合コンサルtant株式会社	H29.1.27 H29.3.20
三重県	鈴鹿市 一部	基準点管理	復旧測量(基準点)	3級	2点	三重県鈴鹿市 助言 H29.2.6 E0360	株式会社フジコンサルtant	H29.3.1 H29.3.30
三重県	亀山市 一部	基準点管理	基準点測量	3級	2点	三重県亀山市 助言 H29.2.10 E0364	株式会社北斗エス・イー・シー	H29.2.20 H29.3.24
三重県	熊野市 一部	その他	基準点測量 基準点測量 基準点測量 現地測量(数値地形図作成)	2級 3級 4級 250	3点 2点 6点 0.016km <sup>2</sup>	三重県 助言 H29.3.2 E0389	南海カソマ株式会社	H29.2.28 H29.6.26
三重県	熊野市 一部	道路計画	基準点測量 水準測量 現地測量(数値地形図作成)	2級 3級 500	2点 20.3km 0.009km <sup>2</sup>	三重県 助言 H29.3.17 E0395	株式会社コンサルting中勢	H29.3.9 H29.5.31
三重県	熊野市 一部	その他	基準点測量 基準点測量 現地測量(数値地形図作成)	3級 4級 500	2点 0.015km <sup>2</sup> 0.015km <sup>2</sup>	三重県熊野建設事務所 助言 H29.3.22 E0401	いとう測量設計株式会社	H29.3.22 H29.6.29
三重県	玉城町 一部 伊勢市 一部	河川計画	航空レーザ測量 水準測量	500 3級	15km <sup>2</sup> 35km	中部地方整備局三重河川国道事務所 助言 H29.3.28 E0403	アジア航測株式会社	H29.2.23 H29.5.31

中部地方

都道府県名	測量地域	測量目的	測量種別	縮尺・等級	事業量	測量計画機関(助言番号)	測量作業機関	実施時期
愛知県	名古屋市 一部 清須市 一部 大治町 一部 あま市 一部 春日井市 一部 瀬戸市 一部 多治見市 一部 土岐市 一部	河川管理	水準測量	3級	140km	中部地方整備局庄内川河川事務所 助言 H28.11.7 E0248	中部復建株式会社 株式会社中部テック 株式会社テイコク	H28.11.7 H29.2.28
岐阜県	春日井市 一部 清須市 一部	河川管理	MMS計測	500	108km	中部地方整備局庄内川河川事務所 助言 H28.5.18 E0021	中日航空株式会社	H28.3.26 H28.9.30
愛知県	あま市 一部 大治町 一部	道路管理	基準点測量 基準点測量 基準点測量	1級 2級 1級(TKY2JGD) 2級(TKY2JGD)	2点 27点 7点 12点	中日本高速道路株式会社名古屋支社豊川工事事務所 助言 H29.3.2 E0388	大日コンサルタント株式会社	H29.1.6 H29.11.1
岐阜県	豊川市 一部 新城市 一部	道路管理	基準点測量 基準点測量 基準点測量	1級 2級 1級(TKY2JGD) 2級(TKY2JGD)	2点 27点 7点 12点	中日本高速道路株式会社名古屋支社豊川工事事務所 助言 H29.3.2 E0388	大日コンサルタント株式会社	H29.1.6 H29.11.1
岐阜県	養老町 一部 笠松町 一部 瑞穂市 一部 大垣市 一部 稲沢市 一部 江南市 一部 一宮市 一部	地盤変動調査	水準測量	1級	92.3km	中部地方整備局木曾川上流河川事務所 助言 H28.9.28 E0176	株式会社イビソク	H28.9.7 H29.3.21
愛知県	養老町 一部 笠松町 一部 瑞穂市 一部 大垣市 一部 稲沢市 一部 江南市 一部 一宮市 一部	地盤変動調査	水準測量	1級	92.3km	中部地方整備局木曾川上流河川事務所 助言 H28.9.28 E0176	株式会社イビソク	H28.9.7 H29.3.21
三重県	木曾岬町 一部 桑名市 一部	地盤変動調査	水準測量	1級	185km	中部地方整備局木曾川下流河川事務所 助言 H28.7.28 E0087	三重測量設計株式会社	H28.10.1 H29.3.10
岐阜県	養老町 一部 羽島市 一部	地盤変動調査	水準測量	1級	185km	中部地方整備局木曾川下流河川事務所 助言 H28.7.28 E0087	三重測量設計株式会社	H28.10.1 H29.3.10
愛知県	海津市 一部 愛西市 一部	砂防計画	航空レーザ測量	1000	184km <sup>2</sup>	北陸地方整備局松本砂防事務所 助言 H28.9.2 E0138	朝日航洋株式会社	H28.9.5 H29.1.31
長野県	松本市 一部	砂防計画	航空レーザ測量	1000	184km <sup>2</sup>	北陸地方整備局松本砂防事務所 助言 H28.9.2 E0138	朝日航洋株式会社	H28.9.5 H29.1.31
岐阜県	高山市 一部							

近畿地方

都道府県名	測量地域	測量目的	測量種別	縮尺・等級	事業量	測量計画機関(助言番号)	測量作業機関	実施時期
滋賀県	草津市 全域	固定資産	数値撮影(デジタル) 同時調整 水準測量 写真地図作成(デジタル オルソ) 修正測量	地上画素寸法 5.5cm 500 3級 500 500	67.82km <sup>2</sup> 67.82km <sup>2</sup> 6点 67.82km <sup>2</sup> 48.65km <sup>2</sup>	滋賀県草津市 助言 H28.4.6 F0001	株式会社パスコ 滋賀支店	H28.4.5 H29.3.31
滋賀県	大津市 一部	砂防計画	数値図化	2500	1.72km <sup>2</sup>	滋賀県大津土木事務所 助言 H28.4.20 F0005	復建調査設計株式会社	H28.4.18 H29.2.28
滋賀県	大津市 一部	砂防計画	数値図化	2500	2.23km <sup>2</sup>	滋賀県大津土木事務所 助言 H28.4.20 F0006	復建調査設計株式会社	H28.4.18 H29.2.28
滋賀県	高島市 一部	その他	基準点測量	2級	3点	防衛省近畿中部防衛局 助言 H28.4.22 F0009	株式会社国土開発センター 大阪支店	H28.4.14 H28.8.31
滋賀県	近江八幡市 一部	都市計画	基準点測量	2級	2点	滋賀県近江八幡市 助言 H28.5.25 F0031	株式会社甲西測量	H28.4.20 H28.5.31
滋賀県	長浜市 一部	その他	数値撮影(デジタル) 同時調整 数値図化 写真地図作成(デジタル オルソ)	地上画素寸法 9cm 1000 1000 1000	6.47km <sup>2</sup> 1.65km <sup>2</sup> 1.65km <sup>2</sup> 1.65km <sup>2</sup>	滋賀県長浜土木事務所 助言 H28.5.31 F0034	株式会社ウエスコ	H28.4.20 H28.8.31
滋賀県	長浜市 一部	その他	航空レーザ測量	500	4.4km <sup>2</sup>	滋賀県長浜土木事務所 助言 H28.6.6 F0040	株式会社パスコ 滋賀支店	H28.6.3 H28.8.31
滋賀県	甲良町 全域	都市計画	数値撮影(デジタル) 同時調整 数値図化 写真地図作成(デジタル オルソ) 数値図化	地上画素寸法 5.5cm 500 2500 500 10000	13.63km <sup>2</sup> 13.63km <sup>2</sup> 13.63km <sup>2</sup> 13.63km <sup>2</sup> 13.63km <sup>2</sup>	滋賀県甲良町 助言 H28.6.9 F0042	株式会社パスコ 滋賀支店	H28.6.9 H29.12.15
滋賀県	長浜市 全域	その他	修正測量 修正測量 修正測量 修正測量	500 1000 2500 10000	45.5km <sup>2</sup> 384.6km <sup>2</sup> 384.6km <sup>2</sup> 384.6km <sup>2</sup>	滋賀県長浜市 助言 H28.6.9 F0043	国際航業株式会社 滋賀営業所	H28.5.25 H29.1.31
滋賀県	豊郷町 全域	固定資産	数値撮影(デジタル) 同時調整 写真地図作成(デジタル オルソ)	地上画素寸法 11cm 1000 1000	7.8km <sup>2</sup> 7.8km <sup>2</sup> 7.8km <sup>2</sup>	滋賀県豊郷町 助言 H28.6.28 F0054	株式会社パスコ 滋賀支店	H28.6.28 H29.3.31
滋賀県	長浜市 一部 栗東市 一部 甲賀市 一部 高島市 一部	道路管理	基準点測量 基準点測量 数値撮影(デジタル) 同時調整 数値図化 写真地図作成(デジタル オルソ) MMS計測 修正測量 水準測量	2級 3級 地上画素寸法 7cm 500 500 500 500 簡級	2点 18点 0.87km <sup>2</sup> 0.87km <sup>2</sup> 0.87km <sup>2</sup> 0.87km <sup>2</sup> 10.75km 10.75km 15km	近畿地方整備局滋賀国道事務所 助言 H28.7.7 F0064	国際航業株式会社 滋賀営業所	H28.6.24 H29.1.31
滋賀県	甲賀市 全域	固定資産	数値撮影(デジタル) 同時調整 写真地図作成(デジタル オルソ)	地上画素寸法 11cm 1000 1000	481.6km <sup>2</sup> 481.6km <sup>2</sup> 481.6km <sup>2</sup>	滋賀県甲賀市 助言 H28.7.20 F0073	株式会社パスコ 滋賀支店	H28.7.19 H29.2.28
滋賀県	守山市 一部	その他	基準点測量 基準点測量 基準点測量 水準測量	1級 2級 3級 3級	2点 3点 7点 2.52km 3点	滋賀県道路公社 助言 H28.8.16 F0084	株式会社モリタ	H28.8.16 H28.10.31
滋賀県	大津市 一部	その他	基準点測量	4級	6点	滋賀県大津市 助言 H28.8.15 F0087	有限会社ヒサツネ設計事務所	H28.7.25 H28.8.31
滋賀県	甲賀市 一部	道路計画	数値撮影(デジタル) 同時調整 数値図化	地上画素寸法 12cm 1000 1000	37.43km <sup>2</sup> 37.43km <sup>2</sup> 5.51km <sup>2</sup>	滋賀県甲賀土木事務所 助言 H28.8.17 F0096	株式会社ウエスコ	H28.7.14 H28.12.16
滋賀県	大津市 一部	その他	基準点測量 基準点測量 数値図化	3級 4級 500	10点 135点 0.026km <sup>2</sup>	滋賀県大津市 助言 H28.8.18 F0101	株式会社鈴鹿設計事務所	H28.8.18 H28.11.30
滋賀県	大津市 一部	道路計画	基準点測量 基準点測量 水準測量	2級 3級 3級	4点 10点 2.5km 6点	滋賀県道路公社 助言 H28.8.18 F0102	村上興業株式会社	H28.6.8 H28.11.30
滋賀県	長浜市 一部	道路計画	基準点測量 基準点測量 基準点測量 水準測量	2級 3級 4級 4級	1点 3点 4点 0.79km 1点	滋賀県長浜土木事務所 助言 H28.8.22 F0104	株式会社甲西測量	H28.7.6 H28.11.30
滋賀県	長浜市 一部	河川計画	基準点測量	2級	3点	滋賀県長浜土木事務所 助言 H28.8.18 F0105	橋本技術株式会社	H28.7.21 H28.11.24
滋賀県	大津市 全域	その他	数値撮影(デジタル) 同時調整 写真地図作成(デジタル オルソ) 修正測量 修正測量 修正測量	地上画素寸法 11cm 1000 1000 2500 1000 500	374.06km <sup>2</sup> 374.06km <sup>2</sup> 374.06km <sup>2</sup> 25km 6km 20km	滋賀県大津市 助言 H28.8.30 F0114	株式会社パスコ 滋賀支店	H28.8.24 H29.3.24
滋賀県	大津市 一部	その他	基準点測量	2級	4点	滋賀県大津市 助言 H28.8.25 F0116	近畿設計測量株式会社	H28.6.1 H28.9.30
滋賀県	近江八幡市 全域 東近江市 全域 日野町 全域 竜王町 全域 愛荘町 全域	固定資産	数値撮影(デジタル) 同時調整 写真地図作成(デジタル オルソ)	地上画素寸法 10cm 1000 1000	519.91km <sup>2</sup> 519.91km <sup>2</sup> 519.91km <sup>2</sup>	滋賀県東近江市 助言 H28.9.1 F0121	朝日航洋株式会社	H28.7.12 H29.3.27

近畿地方

都道府県名	測量地域	測量目的	測量種別	縮尺・等級	事業量	測量計画機関(助言番号)	測量作業機関	実施時期
滋賀県	栗東市 全域	都市計画	修正測量	2500	52.69km <sup>2</sup>	滋賀県栗東市 助言 H28.8.30 F0123	株式会社かんこう	H28.7.1 H29.2.10
滋賀県	湖南市 全域	都市計画	修正測量 修正測量 修正測量	1000 2500 10000	70.4km <sup>2</sup> 70.4km <sup>2</sup> 70.4km <sup>2</sup>	滋賀県湖南市 助言 H28.9.7 F0136	国際航業株式会社 滋賀営業所	H28.8.18 H29.2.28
滋賀県	長浜市 一部	道路計画	基準点測量 基準点測量	2級 3級	1点 1点	滋賀県長浜土木事務所 助言 H28.9.14 F0158	測量設計明誠	H28.9.1 H28.11.30
滋賀県	大津市 一部	その他	基準点測量	2級	2点	滋賀県大津市 助言 H28.9.14 F0159	株式会社三協エンジニア	H28.6.30 H29.3.31
滋賀県	野洲市 全域	固定資産	数値撮影(デジタル) 同時調整	地上画素寸法 12cm 1000	60.53km <sup>2</sup> 60.53km <sup>2</sup>	滋賀県野洲市 助言 H28.9.15 F0164	株式会社バスコ 滋賀支店	H28.9.16 H29.3.31
滋賀県	大津市 一部	道路計画	MMS計測	500	8.5km	滋賀県大津市 助言 H28.9.27 F0170	株式会社バスコ 滋賀支店	H28.9.20 H28.10.28
滋賀県	東近江市 一部 高島市 一部 近江八幡市 一部 長浜市 一部	その他	水準測量	3級	20.7km	独立行政法人水資源機構琵琶湖開発総合管理所 助言 H28.10.5 F0199	株式会社アスコ大東	H28.10.1 H29.2.28
滋賀県	大津市 一部	道路台帳	基準点測量 基準点測量 数値図化	3級 4級 500	4点 92点 0.024km <sup>2</sup>	滋賀県大津市 助言 H28.10.18 F0222	株式会社白川測量設計事務所	H28.10.18 H29.1.13
滋賀県	湖南市 一部 野洲市 一部 栗東市 一部 守山市 一部 大津市 一部	河川計画	数値撮影(デジタル) 同時調整 写真地図作成(デジタル オルソ)	地上画素寸法 14cm 1000 1000	103km <sup>2</sup> 103km <sup>2</sup> 103km <sup>2</sup>	近畿地方整備局琵琶湖河川事務所 助言 H28.10.21 F0229	株式会社かんこう	H28.7.7 H28.12.20
滋賀県	彦根市 一部	その他	基準点測量	4級	34点	滋賀県彦根市 助言 H28.10.25 F0231	株式会社バスコ 滋賀支店	H28.10.20 H29.3.24
滋賀県	東近江市 一部	その他	基準点測量	3級	1点	滋賀県東近江市 助言 H28.10.25 F0241	中村測量設計事務所	H28.10.17 H28.11.30
滋賀県	栗東市 一部	道路計画	MMS計測	500	382.5km <sup>2</sup>	滋賀県栗東市 助言 H28.11.2 F0256	株式会社バスコ 滋賀支店	H28.11.1 H29.3.31
滋賀県	草津市 全域	都市計画	修正測量	2500	48.65km <sup>2</sup>	滋賀県草津市 助言 H28.11.2 F0257	アジア航測株式会社 滋賀営業所	H28.11.1 H29.2.28
滋賀県	大津市 一部	砂防計画	数値図化	2500	2.61km <sup>2</sup>	滋賀県大津土木事務所 助言 H28.11.17 F0286	復建調査設計株式会社	H28.11.16 H29.7.28
滋賀県	甲賀市 一部	砂防計画	数値図化	2500	7.506km <sup>2</sup>	滋賀県甲賀土木事務所 助言 H28.11.21 F0289	アジア航測株式会社 滋賀営業所	H28.11.17 H29.10.3
滋賀県	守山市 一部	道路計画	基準点測量 基準点測量 水準測量	2級 3級 3級	3点 3点 8km 1点	滋賀県南部土木事務所 助言 H28.11.28 F0303	有限会社エース測量設計	H28.11.10 H29.3.21
滋賀県	大津市 一部	その他	基準点測量 基準点測量	3級 4級	6点 524点	法務省大津地方法務局 助言 H28.12.7 F0326	田中測量事務所	H28.8.25 H29.2.28
滋賀県	大津市 一部	砂防計画	数値図化	2500	4.46km <sup>2</sup>	滋賀県大津土木事務所 助言 H28.12.21 F0339	株式会社バスコ 滋賀支店	H28.12.15 H29.10.31
滋賀県	米原市 一部	その他	基準点測量 基準点測量	2級 3級	2点 3点	滋賀県長浜土木事務所 助言 H28.12.16 F0341	株式会社白川測量設計事務所	H28.11.21 H29.1.31
滋賀県	愛荘町 一部	道路台帳	MMS計測 修正測量	500 1000	3.3km 3.3km	滋賀県愛荘町 助言 H28.12.26 F0363	株式会社バスコ 滋賀支店	H28.12.22 H29.2.28
滋賀県	野洲市 一部	道路台帳	MMS計測 修正測量	500 1000	0.8km 0.8km	滋賀県野洲市 助言 H28.12.26 F0373	株式会社バスコ 滋賀支店	H28.12.26 H29.3.20
滋賀県	栗東市 全域	固定資産	数値撮影(デジタル) 同時調整 写真地図作成(デジタル オルソ)	地上画素寸法 11cm 1000 1000	52.69km <sup>2</sup> 52.69km <sup>2</sup> 52.69km <sup>2</sup>	滋賀県栗東市 助言 H28.12.27 F0377	株式会社バスコ 滋賀支店	H28.12.27 H29.3.31
滋賀県	彦根市 一部	道路台帳	MMS計測 修正測量	500 500	5.3km 5.3km	滋賀県彦根市 助言 H29.1.4 F0382	株式会社バスコ 滋賀支店 金城測量設計株式会社	H28.12.28 H29.3.24
滋賀県	竜王町 一部	道路台帳	修正測量	1000	2.2km	滋賀県竜王町 助言 H29.1.13 F0397	株式会社バスコ 滋賀支店	H29.1.11 H29.3.21
滋賀県	東近江市 一部	その他	基準点測量	2級	3点	滋賀県東近江土木事務所 助言 H29.1.20 F0422	村上興業株式会社	H28.12.9 H29.3.17
滋賀県	東近江市 一部	その他	基準点測量	2級	2点	滋賀県東近江土木事務所 助言 H29.1.24 F0424	橋本技術株式会社	H29.1.10 H29.3.17
滋賀県	近江八幡市 一部	その他	修正測量	2500	2.52km <sup>2</sup>	滋賀県近江八幡市 助言 H29.1.24 F0426	朝日航洋株式会社 西日本空情支社	H28.7.25 H29.3.24
滋賀県	大津市 一部	その他	基準点測量	3級	2点	滋賀県大津市 助言 H29.2.2 F0453	京津測量株式会社	H29.2.1 H29.3.31
滋賀県	大津市 一部	その他	復旧測量(基準点)	4級	6点	滋賀県大津市 助言 H29.2.2 F0456	前田測量	H29.2.2 H29.2.28
滋賀県	野洲市 一部	道路計画	基準点測量 基準点測量 水準測量	2級 3級 3級	2点 3点 4.7km	滋賀県南部土木事務所 助言 H29.2.13 F0467	株式会社新明	H29.1.16 H29.3.31
滋賀県	大津市 一部	その他	基準点測量	2級	3点	近畿地方整備局滋賀国道事務所 助言 H29.2.22 F0480	株式会社ホクセイ	H29.2.17 H29.3.31
滋賀県	大津市 一部	砂防計画	数値図化	2500	2.68km <sup>2</sup>	滋賀県大津土木事務所 助言 H29.3.21 F0496	国際航業株式会社 滋賀営業所	H29.3.21 H29.10.3
滋賀県	大津市 一部	砂防計画	数値図化	2500	4.413km <sup>2</sup>	滋賀県大津土木事務所 助言 H29.3.21 F0497	国際航業株式会社 滋賀営業所	H29.3.21 H29.10.3
滋賀県	高島市 一部	砂防計画	基準点測量	2級	3点	滋賀県高島土木事務所 助言 H29.3.24 F0499	近畿設計測量株式会社	H29.3.27 H29.5.31
京都府	京都市 全域	その他	既成図数値化 現地測量(数値地形図作成)	500 500	10.1km <sup>2</sup> 22.7km <sup>2</sup>	京都府京都市 助言 H28.4.12 F0003	株式会社和田測量設計事務所 株式会社エース	H27.10.20 H28.12.28
京都府	城陽市 一部	道路計画	基準点測量	3級	7点	京都府山城北土木事務所 助言 H28.4.22 F0008	株式会社吹上技研コンサルティング	H28.4.15 H28.10.3
京都府	亀岡市 一部	土地区画整理	基準点測量 基準点測量 水準測量 水準測量	3級 4級 3級 4級	6点 63点 1.4km 2点 4.6km	亀岡市高野林・小林土地区画整理組合設立準備委員会 助言 H28.6.13 F0045	昭和株式会社 関西支社	H28.6.15 H28.10.31
京都府	福知山市 一部	道路計画	基準点測量 基準点測量	2級 3級	3点 4点	近畿地方整備局福知山河川国道事務所 助言 H28.6.24 F0052	株式会社エイト日本技術開発	H28.6.22 H28.9.30
京都府	向日市 一部 長岡京市 一部 大山崎町 一部	その他	修正測量	500	7.06km	京都府乙訓土木事務所 助言 H28.7.4 F0063	内外エンジニアリング株式会社	H28.7.1 H28.9.30



近畿地方

都道府県名	測量地域	測量目的	測量種別	縮尺・等級	事業量	測量計画機関(助言番号)	測量作業機関	実施時期
京都府	精華町 一部 木津川市 一部	河川管理	河川測量	定期横断測量	73点	近畿地方整備局淀川河川事務所 助言 H28.7.13 F0069	株式会社望月測量設計事務所	H28.7.11 H28.9.30
京都府	京都市 一部	その他	基準点測量 基準点測量 基準点測量 基準点測量 基準点測量	1級 2級 3級 1級 2級 3級	204点 525点 2794点 24点 88点 480点	京都府京都市 助言 H28.7.14 F0071	牧草総合設計株式会社	H27.9.25 H28.9.31
京都府	宮津市 一部 綾部市 一部	その他	航空レーザ測量	500	48.79km <sup>2</sup>	近畿地方整備局福知山河川国道事務所 助言 H28.7.20 F0074	中日本航空株式会社	H28.6.4 H28.11.30
京都府	精華町 一部 木津川市 一部	河川管理	基準点測量 基準点測量 水準測量	2級 3級 3級	3点 3点 1.44km 5点	近畿地方整備局淀川河川事務所 助言 H28.7.26 F0076	株式会社望月測量設計事務所	H28.7.21 H28.9.30
京都府	城陽市 一部	道路計画	復旧測量(基準点)	1級	1点	京都府城陽市 助言 H28.8.17 F0099	株式会社吹上技研コンサルtant	H28.7.27 H28.10.3
京都府	舞鶴市 一部	河川計画	基準点測量	2級	1点	京都府舞鶴市 助言 H28.9.5 F0126	株式会社オルサム	H28.8.15 H28.9.30
京都府	綾部市 一部	道路計画	基準点測量	2級	1点	京都府中丹東土木事務所 助言 H28.9.5 F0129	株式会社オルサム	H28.8.29 H28.9.30
京都府	八幡市 一部 精華町 一部	河川管理	基準点測量 基準点測量 水準測量	2級 3級 3級	3点 13点 4.6km 13点	近畿地方整備局淀川河川事務所 助言 H28.10.11 F0194	株式会社エース	H28.6.22 H28.12.28
京都府	城陽市 一部	道路計画	基準点測量 基準点測量	2級 3級	4点 9点	西日本高速道路株式会社関西支社新名神京都事務所 助言 H28.10.12 F0206	株式会社エイト日本技術開発	H28.10.17 H29.1.19
京都府	綾部市 一部 京丹後市 一部	道路管理	数値撮影(デジタル) 同時調整 MMS計測 写真地図作成(デジタル オルソ) 数値図化	地上画素寸法 6cm 500 500 500 500	13.23km <sup>2</sup> 13.23km <sup>2</sup> 37.8km <sup>2</sup> 13.23km <sup>2</sup> 2.26km <sup>2</sup>	近畿地方整備局福知山河川国道事務所 助言 H28.10.17 F0218	国際航業株式会社 京都支店	H28.10.12 H29.3.10
京都府	舞鶴市 一部	その他	基準点測量 基準点測量	2級 3級	2点 1点	京都府舞鶴市 助言 H28.10.18 F0224	由里測量設計株式会社	H28.10.1 H29.1.30
京都府	舞鶴市 一部	その他	基準点測量	2級	2点	京都府舞鶴市 助言 H28.11.2 F0244	泰成測量	H28.9.6 H29.1.10
京都府	京丹後市 一部	道路計画	基準点測量 基準点測量 基準点測量	2級 3級 4級	10点 20点 162点	近畿地方整備局福知山河川国道事務所 助言 H28.11.2 F0251	株式会社エイト日本技術開発	H28.11.1 H29.5.31
京都府	宇治市 一部	その他	基準点測量	4級	253点	法務省京都府法務局 助言 H28.11.2 F0253	バイオニア測量設計株式会社	H28.11.1 H29.2.28
京都府	京都市 一部	その他	基準点測量 基準点測量	3級 4級	2点 157点	法務省京都府法務局 助言 H28.11.2 F0254	バイオニア測量設計株式会社	H28.10.24 H29.2.28
京都府	京丹後市 一部	その他	基準点測量	2級	1点	防衛省近畿中部防衛局 助言 H28.11.10 F0262	株式会社鈴鹿設計事務所	H28.10.26 H29.2.28
京都府	精華町 一部	土地区画整理	基準点測量 現地測量(数値地形図作成) 復旧測量(基準点) 復旧測量(基準点)	3級 500 2級 3級	6点 0.09km <sup>2</sup> 3点 3点	京都府精華町 助言 H28.11.10 F0270	株式会社新都市二十一	H28.10.5 H29.3.31
京都府	京都市 一部	都市計画	修正測量	2500	32.4km <sup>2</sup>	京都府京都市 助言 H28.11.17 F0281	株式会社八州 京都営業所	H28.8.30 H29.3.15
京都府	京都市 一部	基準点管理	復旧測量(基準点) 復旧測量(基準点)	2級 3級	6点 4点	京都府京都市 助言 H28.11.24 F0294	株式会社設計京北	H28.10.14 H29.3.15
京都府	京都市 一部	その他	水準測量	2級	61.6km 43点	京都府京都市 助言 H28.11.24 F0296	株式会社 ケイズ	H28.11.9 H28.12.9
京都府	京都市 一部	総合計画	数値撮影(デジタル) 数値撮影(デジタル) 同時調整	地上画素寸法 15cm 地上画素寸法 20cm 2500	350.74km <sup>2</sup> 800km <sup>2</sup> 1150.74km <sup>2</sup>	京都府京都市 助言 H28.11.28 F0306	写測エンジニアリング株式会社	H28.11.17 H29.3.31
京都府	城陽市 一部	基準点管理	基準点測量	3級	1点	京都府城陽市 助言 H29.1.4 F0381	株式会社パスコ 京都支店	H28.12.28 H29.3.31
京都府	久御山町 一部 宇治市 一部 京都市 一部	河川管理	水準測量	3級	40km	近畿地方整備局淀川河川事務所 助言 H29.1.10 F0387	塩見測量設計株式会社	H28.11.15 H29.3.20
京都府	木津川市 一部	道路台帳	MMS計測 修正測量 修正測量	500 500 1000	15.8km 7.8km 8km	京都府木津川市 助言 H29.1.24 F0427	株式会社パスコ 京都支店	H29.1.24 H29.3.24
京都府	福知山市 一部	道路台帳	既成図数値化 地形図等成果の座標補正 修正測量	1000 1000 1000	1.54km 1.54km 1.54km	京都府福知山市 助言 H29.1.24 F0428	株式会社パスコ 京都支店	H29.1.24 H29.2.28
京都府	京都市 一部	その他	基準点測量 基準点測量	2級 4級	3点 15点	宮内庁京都事務所 助言 H29.1.24 F0429	株式会社アスカ	H29.1.24 H29.3.16
京都府	京都市 一部 久御山町 一部	河川管理	基準点測量 基準点測量	2級 3級	1点 1点	近畿地方整備局淀川河川事務所 助言 H29.2.7 F0459	塩見測量設計株式会社	H29.1.30 H29.3.20
京都府	城陽市 一部	道路計画	基準点測量	2級	3点	京都府城陽市 助言 H29.2.27 F0486	浅田測量設計株式会社	H29.3.1 H29.3.31
京都府	京都市 一部	道路台帳	既成図数値化 その他の応用測量	500 現地測量	5.6km <sup>2</sup> 21.2km	京都府京都市 助言 H29.3.1 F0489	第一測量設計株式会社 井田測量設計株式会社	H28.10.29 H29.12.28
京都府	舞鶴市 一部	ほ場整備	基準点測量 基準点測量 基準点測量	1級 3級 4級	2点 10点 13点	京都府舞鶴市 助言 H29.3.24 F0500	株式会社アズクリエイト	H29.4.1 H29.6.30
京都府	京丹後市 一部	道路計画	基準点測量	2級	4点	京都府丹後土木事務所 助言 H29.3.31 F0508	株式会社オルサム	H29.4.3 H29.8.31
大阪府	岸和田市 一部	河川管理	基準点測量	4級	4点	大阪府岸和田土木事務所 助言 H28.4.6 F0002	扶桑計測株式会社	H28.3.28 H28.7.29

近畿地方

都道府県名	測量地域	測量目的	測量種別	縮尺・等級	事業量	測量計画機関(助言番号)	測量作業機関	実施時期
大阪府	枚方市 一部	総合計画	基準点測量	4級	26点	都市再生機構西日本支社 助言 H28.4.20 F0007	株式会社共栄テック	H27.7.15 H27.11.30
大阪府	岸和田市 一部	その他	修正測量	500	2.1km	大阪府岸和田市 助言 H28.4.25 F0011	株式会社かんこう	H28.4.1 H28.5.30
大阪府	守口市 一部	その他	修正測量	500	1.3km	大阪府守口市 助言 H28.4.27 F0012	株式会社かんこう	H28.3.1 H28.5.30
大阪府	枚方市 一部	道路計画	基準点測量 基準点測量 路線測量	3級 4級 250	4点 57点 0.12km <sup>2</sup>	大阪府枚方土木事務所 助言 H28.5.18 F0025	林測量技術コンサルタン ト株式会社	H28.5.17 H28.12.19
大阪府	羽曳野市 一部 藤井寺市 一部	道路管理	基準点測量 路線測量	4級 250	24点 8km <sup>2</sup>	大阪府富田林土木事務所 助言 H28.5.26 F0030	有限会社ラインエンジニ アリング	H28.5.25 H28.9.30
大阪府	泉大津市 一部	道路管理	基準点測量 基準点測量	3級 4級	10点 51点	大阪府泉大津市 助言 H28.6.13 F0046	中央復建コンサルタンツ 株式会社	H28.6.17 H30.3.31
大阪府	東大阪市 一部	その他	基準点測量	4級	17点	大阪府八尾土木事務所 助言 H28.6.22 F0048	有限会社サンエリア測量 設計	H28.5.23 H28.10.31
大阪府	吹田市 一部	都市計画	基準点測量	4級	9点	都市再生機構西日本支社 助言 H28.6.24 F0053	株式会社大同技研コン サルタント	H28.7.11 H29.1.10
大阪府	茨木市 一部	その他	修正測量	500	40.91km	大阪府茨木市 助言 H28.7.1 F0058	株式会社パスコ 大阪支 店	H28.6.29 H30.3.23
大阪府	摂津市 一部	道路計画	基準点測量	3級	2点	大阪府摂津市 助言 H28.7.13 F0070	株式会社GIS関西	H28.7.11 H28.8.31
大阪府	岸和田市 一部	河川管理	基準点測量 基準点測量 数値図化	2級 4級 250	2点 43点 0.04km <sup>2</sup>	大阪府岸和田土木事務所 助言 H28.8.5 F0080	株式会社イシヤマエンジ ニアリング	H28.6.29 H29.2.28
大阪府	豊能町 全域	その他	既成図数値 化 地形図等成 果の座標補 正 修正測量 修正測量	1000 1000 1000 2500	148.7km 148.7km 148.7km 148.7km	大阪府豊能町 助言 H28.8.15 F0081	株式会社パスコ 大阪支 店	H28.8.5 H30.2.28
大阪府	大阪市 一部	河川計画	基準点測量 数値図化 河川測量 その他	4級 250 その他	58点 0.085km <sup>2</sup> 2.45km	大阪府西大阪治水事務所 助言 H28.8.15 F0083	株式会社オーエス	H28.6.28 H28.10.31
大阪府	河内長野市 一部	その他	基準点測量 基準点測量	2級 4級	2点 36点	大阪府南河内農と緑の総合事 務所 助言 H28.8.16 F0091	泉州測地株式会社	H28.8.1 H29.3.15
大阪府	堺市 全域	その他	数値撮影(デ ジタル) 同時調整 写真地図作 成(デジタル オルソ)	地上画素寸法 12cm 1000 1000	149.82km <sup>2</sup> 149.82km <sup>2</sup> 149.99km <sup>2</sup>	大阪府堺市 助言 H28.8.17 F0092	国際航業株式会社 大 阪支店	H28.12.1 H29.3.31
大阪府	岸和田市 一部	河川管理	基準点測量	4級	39点	大阪府岸和田土木事務所 助言 H28.8.16 F0094	極東実測株式会社	H28.6.30 H29.2.28
大阪府	岸和田市 一部	その他	基準点測量 基準点測量	2級 4級	4点 31点	大阪府岸和田土木事務所 助言 H28.8.17 F0097	株式会社グロース	H28.7.11 H29.2.28
大阪府	貝塚市 一部	その他	基準点測量 基準点測量 数値図化	3級 4級 250	7点 17点 0.03km <sup>2</sup>	大阪府岸和田土木事務所 助言 H28.8.17 F0098	有限会社 野辺測量設 計事務所	H28.7.1 H29.2.28
大阪府	泉佐野市 一部 貝塚市 一部	その他	基準点測量 河川測量	4級 250	46点 0.04km <sup>2</sup>	大阪府岸和田土木事務所 助言 H28.8.18 F0106	有限会社サンエリア測量 設計	H28.7.1 H29.2.28
大阪府	熊取町 一部 泉佐野市 一部	その他	基準点測量 基準点測量 河川測量	2級 4級 250	3点 28点 0.04km <sup>2</sup>	大阪府岸和田土木事務所 助言 H28.8.18 F0107	淀川地所株式会社	H28.7.8 H29.2.28
大阪府	大阪市 一部 豊中市 一部	河川管理	基準点測量	4級	43点	大阪府池田土木事務所 助言 H28.8.23 F0111	株式会社森本測量設計	H28.7.11 H29.2.28
大阪府	八尾市 一部	その他	基準点測量	4級	37点	大阪府八尾土木事務所 助言 H28.8.24 F0113	平和測量設計株式会社	H28.8.1 H28.11.30
大阪府	富田林市 一部	都市計画	基準点測量	4級	28点	都市再生機構西日本支社 助言 H28.8.25 F0117	株式会社淀川アクテス	H28.8.18 H28.12.12
大阪府	堺市 一部	都市計画	基準点測量	3級	4点	都市再生機構西日本支社 助言 H28.8.25 F0118	株式会社富士開発コン サルタント	H28.8.18 H28.10.28
大阪府	茨木市 一部	その他	基準点測量 基準点測量	3級 4級	1点 28点	大阪府安威川ダム建設事務所 助言 H28.8.30 F0120	林測量技術コンサルタン ト株式会社	H28.8.25 H29.1.13
大阪府	松原市 一部	河川管理	基準点測量 水準測量 数値図化 路線測量	4級 4級 250 250	47点 3km 0.047km <sup>2</sup> 0.94km	大阪府富田林土木事務所 助言 H28.8.30 F0122	淀川地所株式会社	H28.6.27 H29.1.31
大阪府	枚方市 一部	その他	数値図化 修正測量 修正測量	500 500 2500	0.45km 9.55km 10km	大阪府枚方市 助言 H28.8.30 F0124	国際航業株式会社 大 阪支店	H28.5.19 H29.2.28
大阪府	富田林市 全域	総合計画	修正測量	1000	39.66km <sup>2</sup>	大阪府富田林市 助言 H28.8.30 F0125	国際航業株式会社 大 阪支店	H28.8.15 H29.3.10
大阪府	高槻市 全域	固定資産	数値撮影(デ ジタル) 同時調整 写真地図作 成(デジタル オルソ)	地上画素寸法 9.4cm 500 500	105.29km <sup>2</sup> 105.29km <sup>2</sup> 68.9km <sup>2</sup>	大阪府高槻市 助言 H28.9.5 F0131	株式会社エイテック 大 阪支店	H28.8.17 H28.11.30
大阪府	池田市 一部	河川管理	基準点測量 基準点測量	2級 4級	2点 42点	大阪府池田土木事務所 助言 H28.9.5 F0132	株式会社アイ・エス	H28.7.8 H29.2.28
大阪府	箕面市 一部	河川管理	基準点測量	4級	56点	大阪府池田土木事務所 助言 H28.9.5 F0133	ジオテクニカル株式会社	H28.7.8 H29.2.28
大阪府	茨木市 一部	その他	基準点測量	4級	17点	大阪府安威川ダム建設事務所 助言 H28.9.8 F0139	株式会社 夏目技研コン サルタント	H28.9.7 H29.1.13
大阪府	枚方市 一部	その他	水準測量	1級	3.1km 1点	大阪府枚方市 助言 H28.9.9 F0142	株式会社北斗エンジニア リング	H28.8.4 H29.3.21
大阪府	堺市 一部 松原市 一部	道路計画	基準点測量	4級	38点	大阪府富田林土木事務所 助言 H28.9.9 F0145	株式会社濱田設計測量 事務所	H28.7.12 H29.2.28
大阪府	岸和田市 一部	基準点管 理	基準点測量	2級	1点	大阪府 岸和田市 助言 H28.9.12 F0147	株式会社フィールド	H28.8.19 H29.2.28
大阪府	大阪市 一部	その他	復旧測量(基 準点) 基準点測量	3級 4級	27点 99点	大阪府大阪市 助言 H28.9.13 F0150	株式会社家永技建	H28.9.5 H29.3.31
大阪府	大阪市 一部	その他	復旧測量(基 準点) 基準点測量	3級 4級	6点 125点	大阪府大阪市 助言 H28.9.13 F0151	大洋測量設計株式会社	H28.9.5 H29.3.31

近畿地方

都道府県名	測量地域	測量目的	測量種別	縮尺・等級	事業量	測量計画機関(助言番号)	測量作業機関	実施時期
大阪府	四條畷市 一部	その他	基準点測量 基準点測量 現地測量(数値地形図作成)	2級 4級 250	6点 56点 0.106km <sup>2</sup>	大阪府枚方土木事務所 助言 H28.9.13 F0154	株式会社三共コンサルタント	H28.7.15 H29.2.28
大阪府	泉佐野市 一部	その他	基準点測量 基準点測量 現地測量(数値地形図作成)	2級 4級 250	4点 52点 0.11km <sup>2</sup>	大阪府岸和田土木事務所 助言 H28.9.14 F0155	淀川地所株式会社	H28.7.26 H29.1.30
大阪府	東大阪市 全域	道路管理	既成図数値化 地形図等成果の座標補	1000 1000	88.3km 88.3km	大阪府東大阪市 助言 H28.9.14 F0156	株式会社ジオテクノ関西	H28.7.22 H29.3.31
大阪府	和泉市 一部	河川管理	基準点測量 基準点測量 現地測量(数値地形図作成)	3級 4級 250	2点 22点 0.05km <sup>2</sup>	大阪府鳳土木事務所 助言 H28.9.15 F0161	北摂企画測量有限公司 柏原支店	H28.7.25 H29.2.15
大阪府	吹田市 一部	河川管理	基準点測量	4級	48点	大阪府池田土木事務所 助言 H28.9.15 F0162	有限会社 野辺測量設計事務所	H28.7.12 H29.2.28
大阪府	豊中市 一部	河川管理	基準点測量	4級	30点	大阪府池田土木事務所 助言 H28.9.15 F0163	合同会社佐藤測研	H28.9.16 H29.2.28
大阪府	太子町 一部	その他	基準点測量	2級	2点	大阪府富田土木事務所 助言 H28.9.16 F0166	株式会社ホクセイ	H28.7.13 H29.2.28
大阪府	富田林市 全域	その他	修正測量	500	0.0052km <sup>2</sup>	大阪府富田林市 助言 H28.9.27 F0167	株式会社富田林測量設計事務所	H28.9.16 H29.1.31
大阪府	吹田市 一部	その他	基準点測量	4級	13点	大阪府茨木土木事務所 助言 H28.9.20 F0168	株式会社平野測量設計事務所	H28.9.20 H28.11.30
大阪府	太子町 一部	その他	基準点測量 基準点測量 航空レーザ測量	2級 3級 500	1点 1点 0.01km <sup>2</sup>	大阪府太子町 助言 H28.9.27 F0171	株式会社イビソク	H28.9.6 H28.10.31
大阪府	茨木市 一部	その他	基準点測量 基準点測量 基準点測量 基準点測量	1級 2級 3級 4級	2点 3点 10点 70点	大阪府茨木市 助言 H28.9.26 F0172	株式会社パスコ 大阪支店	H28.10.1 H29.3.25
大阪府	大阪市 一部 守口市 一部 大東市 一部 門真市 一部 東大阪市 一部	総合計画	数値撮影(デジタル) 同時調整 数値図化	地上画素寸法 11cm 1000 1000	3km <sup>2</sup> 3km <sup>2</sup> 2.25km <sup>2</sup>	大阪府八尾土木事務所 助言 H28.9.26 F0173	株式会社パスコ 大阪支店	H28.9.23 H29.2.28
大阪府	東大阪市 一部	砂防計画	基準点測量 基準点測量 路線測量 現地測量(数値地形図作成)	2級 4級 250	1点 42点 0.6km 0.1km <sup>2</sup>	大阪府八尾土木事務所 助言 H28.9.26 F0175	株式会社富士開発コンサルタント	H28.9.16 H29.1.31
大阪府	泉大津市 一部	地籍調査	基準点測量	地籍図根多角点	2点	大阪府鳳土木事務所 助言 H28.9.26 F0176	MOGコンサルタント株式会社	H28.9.16 H29.3.15
大阪府	四條畷市 全域	都市計画	修正測量	2500	18.69km <sup>2</sup>	大阪府四條畷市 助言 H28.10.3 F0179	アジア航測株式会社 大阪支店	H28.9.28 H29.3.24
大阪府	寝屋川市 一部	その他	基準点測量 現地測量(数値地形図作成)	4級 500	3点 0.0015km <sup>2</sup>	大阪府枚方土木事務所 助言 H28.9.28 F0180	有限会社丸山測量事務所	H28.8.5 H29.2.28
大阪府	高石市 一部	道路管理	基準点測量	4級	5点	大阪府高石市 助言 H28.9.28 F0181	MOGコンサルタント株式会社	H28.9.1 H28.10.31
大阪府	八尾市 一部 柏原市 一部	その他	基準点測量 現地測量(数値地形図作成)	4級 250	34点 0.091km <sup>2</sup>	大阪府八尾土木事務所 助言 H28.10.4 F0182	株式会社濱田設計測量事務所	H28.8.1 H28.11.30
大阪府	八尾市 一部	その他	基準点測量	4級	4点	大阪府八尾土木事務所 助言 H28.10.4 F0183	株式会社上総建築設計事務所	H28.9.28 H29.1.31
大阪府	豊中市 一部	その他	基準点測量	4級	11点	大阪府池田土木事務所 助言 H28.10.5 F0190	株式会社 サンエー	H28.9.15 H28.11.30
大阪府	富田林市 一部	その他	基準点測量 基準点測量 現地測量(数値地形図作成)	2級 4級 250	4点 39点 0.067km <sup>2</sup>	大阪府富田林土木事務所 助言 H28.10.5 F0191	有限会社田村測量設計	H28.7.20 H29.2.28
大阪府	茨木市 一部	都市計画	修正測量 地図編集 地図編集	2500 10000 15000	6.37km <sup>2</sup> 6.37km <sup>2</sup> 6.37km <sup>2</sup>	大阪府茨木市 助言 H28.10.5 F0193	株式会社パスコ 大阪支店	H28.10.3 H29.3.17
大阪府	茨木市 一部	地籍調査	基準点測量	地籍図根多角点	9点	大阪府茨木土木事務所 助言 H28.10.5 F0195	林測量技術コンサルタント株式会社	H28.8.22 H29.2.28
大阪府	和泉市 一部	その他	既成図数値化 地形図等成果の座標補正 修正測量 修正測量	500 500 500 2500	394km 394km 394km 394km	大阪府和泉市 助言 H28.10.5 F0196	株式会社パスコ 大阪支店	H28.10.4 H29.12.28
大阪府	豊中市 一部	道路管理	基準点測量	4級	4点	大阪府池田土木事務所 助言 H28.10.5 F0198	有限会社 ノムソク	H28.8.26 H29.1.31
大阪府	泉大津市 一部	その他	基準点測量	4級	12点	大阪府鳳土木事務所 助言 H28.10.11 F0201	ヒヤマ登記測量事務所	H28.9.14 H28.11.30
大阪府	東大阪市 一部	河川管理	基準点測量 基準点測量 現地測量(数値地形図作成)	2級 4級 250	2点 89点 0.1km <sup>2</sup>	大阪府八尾土木事務所 助言 H28.10.14 F0209	株式会社北斗エンジニアリング	H28.9.27 H29.1.31
大阪府	八尾市 一部	道路台帳	基準点測量	4級	4点	大阪府八尾土木事務所 助言 H28.10.18 F0221	有限会社 衣田測量設計	H28.9.16 H29.2.28
大阪府	大阪市 一部	河川管理	基準点測量 数値図化	4級 250	75点 0.043km <sup>2</sup>	大阪府西大阪治水事務所 助言 H28.10.18 F0223	株式会社阪南建設エンジニアリング	H28.9.20 H28.10.31
大阪府	吹田市 一部	地籍調査	基準点測量	4級	117点	大阪府吹田市 助言 H28.10.19 F0225	株式会社ジャパックス 大阪支店	H28.10.14 H29.3.31

近畿地方

都道府県名	測量地域	測量目的	測量種別	縮尺・等級	事業量	測量計画機関(助言番号)	測量作業機関	実施時期
大阪府	大阪狭山市 全域	固定資産	数値撮影(デジタル) 同時調整 写真地図作成(デジタルオルソ)	地上画素寸法 10cm 1000 1000	11.92km <sup>2</sup> 11.92km <sup>2</sup> 11.92km <sup>2</sup>	大阪府大阪狭山市 助言 H28.10.19 F0226	株式会社ウエスコ	H28.10.3 H29.3.31
大阪府	泉大津市 一部	道路台帳	基準点測量	4級	3点	大阪府鳳土土木事務所 助言 H28.10.25 F0227	株式会社新大阪設計事務所	H28.10.1 H28.12.20
大阪府	和泉市 全域	河川管理	基準点測量 基準点測量 現地測量(数値地形図作成)	2級 4級 1000	4点 47点 0.11km <sup>2</sup>	大阪府鳳土土木事務所 助言 H28.10.25 F0228	有限会社丸山測量事務所	H28.10.14 H29.3.15
大阪府	寝屋川市 全域	固定資産	数値撮影(デジタル) 同時調整 写真地図作成(デジタルオルソ)	地上画素寸法 14cm 1000 1000	24.7km <sup>2</sup> 24.7km <sup>2</sup> 24.7km <sup>2</sup>	大阪府寝屋川市 助言 H28.10.21 F0230	国際航業株式会社 大阪支店	H28.12.1 H29.3.10
大阪府	熊取町 全域 泉南市 全域 泉佐野市 全域	固定資産	数値撮影(デジタル) 同時調整 写真地図作成(デジタルオルソ)	地上画素寸法 12cm 1000 1000	179km <sup>2</sup> 179km <sup>2</sup> 122.7km <sup>2</sup>	大阪府泉佐野市 助言 H28.10.21 F0233	株式会社かんこう	H28.12.5 H29.3.31
大阪府	藤井寺市 一部	その他	基準点測量 基準点測量	3級 4級	1点 2点	大阪府富田林土木事務所 助言 H28.10.25 F0234	扶桑計測株式会社	H28.9.28 H28.11.16
大阪府	箕面市 一部	河川管理	基準点測量 基準点測量	2級 4級	3点 20点	大阪府池田土木事務所 助言 H28.10.25 F0240	株式会社ホクセイ	H28.9.29 H29.2.28
大阪府	羽曳野市 一部	その他	基準点測量 基準点測量 現地測量(数値地形図作成)	2級 4級 250	4点 20点 0.036km <sup>2</sup>	大阪府富田林土木事務所 助言 H28.10.25 F0242	西部技術株式会社	H28.8.29 H29.2.28
大阪府	藤井寺市 全域	固定資産	数値撮影(デジタル) 同時調整 修正測量 写真地図作成(デジタルオルソ)	地上画素寸法 6cm 500 500 500	8.89km <sup>2</sup> 8.89km <sup>2</sup> 8.89km <sup>2</sup> 8.89km <sup>2</sup>	大阪府藤井寺市 助言 H28.11.2 F0243	株式会社エイテック 大阪支店	H28.9.27 H29.3.31
大阪府	能勢町 一部	河川管理	基準点測量	2級	4点	大阪府池田土木事務所 助言 H28.11.2 F0245	平和測量設計株式会社	H28.11.1 H29.2.28
大阪府	大阪市 一部	その他	復旧測量(基準点) 基準点測量	3級 4級	42点 39点	大阪府大阪市 助言 H28.11.2 F0246	有限会社トモ測量設計事務所	H28.11.1 H29.3.31
大阪府	高槻市 一部	都市計画	地図編集 地図編集 地図編集 地図編集	2500 10000 20000 15000	60km <sup>2</sup> 105.3km <sup>2</sup> 105.3km <sup>2</sup> 105.3km <sup>2</sup>	大阪府高槻市 助言 H28.11.2 F0248	株式会社パスコ 大阪支店	H28.10.27 H29.2.28
大阪府	河内長野市 一部	固定資産	数値撮影(デジタル) 同時調整 写真地図作成(デジタルオルソ)	地上画素寸法 14cm 1000 1000	41.1km <sup>2</sup> 41.1km <sup>2</sup> 41.1km <sup>2</sup>	大阪府河内長野市 助言 H28.11.2 F0258	国際航業株式会社 大阪支店	H28.11.1 H29.3.31
大阪府	摂津市 一部	その他	MMS計測 修正測量	500 500・2500ハイブリット	0.8km 0.8km	大阪府摂津市 助言 H28.11.2 F0260	株式会社パスコ 大阪支店	H28.11.1 H29.3.24
大阪府	能勢町 全域	総合計画	数値撮影(デジタル) 同時調整	地上画素寸法 15cm 2500	98.75km <sup>2</sup> 98.75km <sup>2</sup>	大阪府能勢町 助言 H28.11.10 F0263	アジア航測株式会社 大阪支店	H28.11.7 H29.3.31
大阪府	貝塚市 一部	地籍調査	基準点測量	地籍図根多角点	6点	大阪府岸和田土木事務所 助言 H28.11.10 F0264	株式会社北斗エンジニアリング	H28.10.20 H29.2.28
大阪府	茨木市 一部	その他	基準点測量 基準点測量	3級 4級	5点 237点	法務省大阪法務局 助言 H28.11.10 F0267	株式会社西日本エンジニアリング	H28.11.10 H28.12.25
大阪府	河南町 全域	固定資産	数値撮影(デジタル) 同時調整 写真地図作成(デジタルオルソ)	地上画素寸法 10cm 500 500	25.26km <sup>2</sup> 25.26km <sup>2</sup> 25.26km <sup>2</sup>	大阪府河南町 助言 H28.11.14 F0271	国際航業株式会社 大阪支店	H28.12.1 H29.3.22
大阪府	阪南市 全域	固定資産	数値撮影(デジタル) 同時調整 写真地図作成(デジタルオルソ)	地上画素寸法 14cm 1000 1000	36.17km <sup>2</sup> 36.17km <sup>2</sup> 36.17km <sup>2</sup>	大阪府阪南市 助言 H28.11.15 F0274	株式会社かんこう	H28.12.15 H29.3.15
大阪府	高槻市 全域	固定資産	数値撮影(デジタル) 同時調整 写真地図作成(デジタルオルソ)	地上画素寸法 9.4cm 500 500	105.29km <sup>2</sup> 105.29km <sup>2</sup> 68.9km <sup>2</sup>	大阪府高槻市 助言 H28.11.17 F0282	株式会社エイテック 大阪支店	H28.10.27 H29.3.31
大阪府	枚方市 一部 大東市 一部	その他	基準点測量 現地測量(数値地形図作成)	4級 500	2点 0.005km <sup>2</sup>	大阪府枚方土木事務所 助言 H28.11.17 F0284	株式会社北斗エンジニアリング	H28.10.11 H29.2.28
大阪府	堺市 全域	道路台帳	修正測量 修正測量	500 1000	40km 16000点	大阪府堺市 助言 H28.11.17 F0285	国際航業株式会社 大阪支店	H28.11.21 H29.3.31
大阪府	高石市 全域	固定資産	数値撮影(デジタル) 同時調整 写真地図作成(デジタルオルソ)	地上画素寸法 8cm 500 500	11.35km <sup>2</sup> 11.35km <sup>2</sup> 11.35km <sup>2</sup>	大阪府高石市 助言 H28.11.21 F0291	株式会社パスコ 大阪支店	H28.11.18 H29.3.31

近畿地方

都道府県名	測量地域	測量目的	測量種別	縮尺・等級	事業量	測量計画機関(助言番号)	測量作業機関	実施時期
大阪府	池田市 全域	総合計画	数値撮影(デジタル) 同時調整 写真地図作成(デジタル オルソ)	地上画素寸法 10cm 1000 1000	22.14km <sup>2</sup> 22.14km <sup>2</sup> 22.14km <sup>2</sup>	大阪府池田市 助言 H28.11.24 F0297	国際航業株式会社 大阪支店	H28.11.11 H29.1.31
大阪府	大東市 一部	道路管理	基準点測量	3級	1点	大阪府枚方土木事務所 助言 H28.11.24 F0299	有限会社富田測量設計	H28.11.7 H28.11.30
大阪府	泉佐野市 一部	その他	基準点測量	4級	2点	大阪府泉佐野市 助言 H28.11.28 F0301	株式会社 タマヤ測量	H28.12.1 H29.3.31
大阪府	田尻町 全域	固定資産	数値撮影(デジタル) 同時調整 写真地図作成(デジタル オルソ)	地上画素寸法 14.4cm 1000 1000	2.32km <sup>2</sup> 2.32km <sup>2</sup> 2.32km <sup>2</sup>	大阪府田尻町 助言 H28.11.28 F0307	朝日航洋株式会社	H28.12.15 H29.3.31
大阪府	東大阪市 一部	その他	基準点測量 水準測量	4級 3級	103点 7.3km 6点	大阪府八尾土木事務所 助言 H28.11.29 F0309	株式会社ホクセイ	H28.9.21 H29.2.28
大阪府	門真市 一部 東大阪市 一部	その他	基準点測量 水準測量	4級 3級	94点 7.3km 5点	大阪府八尾土木事務所 助言 H28.11.29 F0310	株式会社中浜測量設計	H28.9.16 H29.2.28
大阪府	貝塚市 一部	その他	基準点測量	4級	6点	大阪府岸和田土木事務所 助言 H28.11.29 F0311	淀川地所株式会社	H28.8.5 H29.2.28
大阪府	枚方市 一部	その他	基準点測量 現地測量(数値地形図作成)	4級 250	15点 0.03km <sup>2</sup>	大阪府枚方土木事務所 助言 H28.12.1 F0312	有限会社 トム技研	H28.10.12 H29.1.31
大阪府	松原市 全域	固定資産	数値撮影(デジタル) 同時調整	地上画素寸法 11cm 1000	16.67km <sup>2</sup> 16.67km <sup>2</sup>	大阪府松原市 助言 H28.12.2 F0317	株式会社パスコ 大阪支店	H28.12.1 H29.3.31
大阪府	四條畷市 全域	総合計画	数値撮影(デジタル) 同時調整	地上画素寸法 9.6cm 1000	18.69km <sup>2</sup> 18.69km <sup>2</sup>	大阪府四條畷市 助言 H28.12.2 F0318	アジア航測株式会社 大阪支店	H28.12.1 H29.3.31
大阪府	藤井寺市 一部	その他	MMS計測 修正測量	500 500	0.7km 0.7km	大阪府藤井寺市 助言 H28.12.6 F0319	株式会社パスコ 大阪支店	H28.12.5 H29.3.24
大阪府	岬町 全域	固定資産	数値撮影(デジタル) 同時調整 写真地図作成(デジタル オルソ)	地上画素寸法 14cm 1000 1000	49.18km <sup>2</sup> 49.18km <sup>2</sup> 49.18km <sup>2</sup>	大阪府岬町 助言 H28.12.6 F0322	国際航業株式会社 大阪支店	H28.12.1 H29.3.31
大阪府	高石市 一部	道路台帳	修正測量 修正測量	500 2500	1km 0.02km <sup>2</sup>	大阪府高石市 助言 H28.12.6 F0323	株式会社パスコ 大阪支店	H28.12.6 H29.3.24
大阪府	大阪狭山市 一部	道路台帳	MMS計測 数値図化	500 500	1.15km 1.15km	大阪府大阪狭山市 助言 H28.12.7 F0325	株式会社パスコ 大阪支店	H28.12.6 H29.3.31
大阪府	豊中市 一部	その他	基準点測量	4級	176点	大阪府豊中市 助言 H28.12.12 F0328	株式会社上総建築設計事務所	H28.12.7 H29.3.31
大阪府	豊中市 全域	道路台帳	MMS計測 修正測量	500 500	4.4km <sup>2</sup> 0.027km	大阪府豊中市 助言 H28.12.12 F0329	株式会社パスコ 大阪支店	H28.12.8 H29.3.31
大阪府	豊中市 全域	総合計画	修正測量 地図編集 地図編集	500 2500 10000	36.6km <sup>2</sup> 36.6km <sup>2</sup> 36.6km <sup>2</sup>	大阪府豊中市 助言 H28.12.12 F0330	株式会社パスコ 大阪支店	H28.12.8 H29.3.31
大阪府	門真市 全域	その他	修正測量 修正測量	500 2500	12.3km <sup>2</sup> 12.3km <sup>2</sup>	大阪府門真市 助言 H28.12.21 F0332	アジア航測株式会社 大阪支店	H28.11.18 H29.1.31
大阪府	枚方市 全域	固定資産	数値撮影(デジタル) 同時調整 写真地図作成(デジタル オルソ)	地上画素寸法 10cm 1000 1000	65.12km <sup>2</sup> 65.12km <sup>2</sup> 65.12km <sup>2</sup>	大阪府枚方市 助言 H28.12.12 F0333	朝日航洋株式会社	H28.12.15 H29.3.31
大阪府	大阪市 一部	その他	復旧測量(基準点) 基準点測量	3級 4級	24点 50点	大阪府大阪市 助言 H28.12.15 F0335	株式会社 大永建設コンサルタント	H28.12.9 H29.3.31
大阪府	堺市 一部	河川計画	基準点測量	4級	8点	大阪府富田林土木事務所 助言 H28.12.15 F0338	和泉コンサルタント株式会社	H28.11.4 H29.2.28
大阪府	吹田市 全域	固定資産	数値撮影(デジタル) 同時調整 写真地図作成(デジタル オルソ)	地上画素寸法 10cm 1000 1000	36.09km <sup>2</sup> 36.09km <sup>2</sup> 36.09km <sup>2</sup>	大阪府吹田市 助言 H28.12.21 F0340	朝日航洋株式会社	H28.12.15 H29.3.31
大阪府	大阪市 全域	総合計画	数値撮影(デジタル) 同時調整 写真地図作成(デジタル オルソ)	地上画素寸法 15cm 2500 2500	225.21km <sup>2</sup> 225.21km <sup>2</sup> 225.21km <sup>2</sup>	大阪府大阪市都市計画局 助言 H28.12.21 F0342	株式会社かんこう	H28.12.16 H29.3.27
大阪府	大阪市 全域	総合計画	修正測量 修正測量	500 2500	225.21km <sup>2</sup> 225.21km <sup>2</sup>	大阪府大阪市都市計画局 助言 H28.12.21 F0343	株式会社パスコ 大阪支店	H28.12.16 H29.3.24
大阪府	茨木市 一部	固定資産	数値撮影(デジタル) 同時調整 写真地図作成(デジタル オルソ)	地上画素寸法 11cm 1000 1000	76.49km <sup>2</sup> 76.49km <sup>2</sup> 76.49km <sup>2</sup>	大阪府茨木市 助言 H28.12.21 F0345	株式会社パスコ 大阪支店	H28.12.16 H29.2.28
大阪府	大阪市 一部	その他	水準測量 水準測量	1級 3級	46km 92km	大阪府大阪市 助言 H28.12.21 F0347	株式会社家永技建	H28.12.16 H29.3.31
大阪府	岸和田市 一部	基準点管理	基準点測量	3級	1点	大阪府岸和田土木事務所 助言 H28.12.21 F0348	泉州測地株式会社	H28.9.20 H29.1.31
大阪府	貝塚市 一部	基準点管理	基準点測量	4級	7点	大阪府岸和田土木事務所 助言 H28.12.21 F0349	泉州測地株式会社	H28.9.20 H29.1.31
大阪府	枚方市 一部	その他	基準点測量 基準点測量	3級 4級	5点 227点	法務省大阪法務局 助言 H28.12.21 F0353	梶谷登記測量事務所	H28.12.16 H29.2.28
大阪府	大阪市 一部	河川計画	基準点測量	4級	3点	大阪府西大阪治水事務所 助言 H28.12.21 F0355	株式会社西日本建技	H28.12.7 H29.2.28
大阪府	富田林市 全域	総合計画	数値撮影(デジタル) 同時調整 写真地図作成(デジタル オルソ)	地上画素寸法 16cm 1000 1000	39.72km <sup>2</sup> 39.72km <sup>2</sup> 39.72km <sup>2</sup>	大阪府富田林市 助言 H28.12.26 F0356	写測エンジニアリング株式会社	H28.12.7 H29.3.21

近畿地方

都道府県名	測量地域	測量目的	測量種別	縮尺・等級	事業量	測量計画機関(助言番号)	測量作業機関	実施時期
大阪府	豊中市 全域	固定資産	数値撮影(デジタル) 同時調整 写真地図作成(デジタル オルソ)	地上画素寸法 6cm 500 500	36.6km <sup>2</sup> 36.6km <sup>2</sup> 36.6km <sup>2</sup>	大阪府豊中市 助言 H28.12.22 F0357	国際航業株式会社 大阪支店	H28.12.15 H29.3.15
大阪府	吹田市 一部	道路管理	修正測量 修正測量	500 1000	3.1km 3.1km	大阪府吹田市 助言 H28.12.26 F0358	株式会社パスコ 大阪支店	H28.12.22 H29.3.31
大阪府	大東市 一部 枚方市 一部	その他	基準点測量 基準点測量	4級	10点	大阪府枚方土木事務所 助言 H28.12.26 F0361	株式会社扶桑工務所	H28.10.24 H29.2.28
大阪府	泉大津市 一部	道路計画	基準点測量	3級	2点	大阪府泉大津市 助言 H28.12.26 F0364	朝日航洋株式会社	H28.11.10 H29.2.28
大阪府	泉大津市 一部	道路計画	基準点測量	4級	1点	大阪府泉大津市 助言 H28.12.26 F0365	朝日航洋株式会社	H28.11.10 H29.2.28
大阪府	門真市 全域	総合計画	数値撮影(デジタル) 同時調整 写真地図作成(デジタル オルソ)	地上画素寸法 8cm 500 500	12.3km <sup>2</sup> 12.3km <sup>2</sup> 12.3km <sup>2</sup>	大阪府門真市 助言 H28.12.26 F0366	アジア航測株式会社 大阪支店	H28.12.26 H29.3.31
大阪府	柏原市 一部	道路台帳	基準点測量	4級	2点	大阪府八尾土木事務所 助言 H28.12.26 F0368	有限会社 衣田測量設計	H28.9.16 H29.3.15
大阪府	和泉市 一部	その他	基準点測量 基準点測量	3級 4級	2点 4点	防衛省近畿中部防衛局 助言 H28.12.26 F0369	株式会社北斗エス・イー・シー	H28.11.10 H29.2.10
大阪府	羽曳野市 全域	固定資産	数値撮影(デジタル) 同時調整 写真地図作成(デジタル オルソ)	地上画素寸法 8cm 1000 1000	26.45km <sup>2</sup> 26.45km <sup>2</sup> 26.45km <sup>2</sup>	大阪府羽曳野市 助言 H28.12.26 F0370	株式会社GEOソリューションズ	H28.12.14 H29.2.20
大阪府	枚方市 一部	道路管理	基準点測量 現地測量(数値地形図作成)	4級 250	3点 0.002km <sup>2</sup>	大阪府枚方土木事務所 助言 H28.12.26 F0371	株式会社インヤマエンジニアリング	H28.11.28 H29.2.28
大阪府	羽曳野市 一部	その他	基準点測量 基準点測量 現地測量(数値地形図作成)	2級 4級 250	1点 4点 25点 0.035km <sup>2</sup>	大阪府富田林土木事務所 助言 H28.12.27 F0374	株式会社 セック	H28.11.30 H29.3.15
大阪府	貝塚市 一部	基準点管理	基準点測量	3級	1点	大阪府岸和田土木事務所 助言 H28.12.27 F0375	泉州測地株式会社	H28.9.20 H29.1.31
大阪府	摂津市 全域	固定資産	数値撮影(デジタル) 同時調整 写真地図作成(デジタル オルソ)	地上画素寸法 8cm 500 500	14.88km <sup>2</sup> 14.88km <sup>2</sup> 14.88km <sup>2</sup>	大阪府摂津市 助言 H28.12.27 F0380	カンゼ航測株式会社	H28.12.15 H29.3.31
大阪府	柏原市 全域	固定資産	数値撮影(デジタル) 同時調整 写真地図作成(デジタル オルソ)	地上画素寸法 11cm 1000 1000	25.33km <sup>2</sup> 25.33km <sup>2</sup> 25.33km <sup>2</sup>	大阪府柏原市 助言 H29.1.4 F0383	株式会社パスコ 大阪支店	H28.12.28 H29.3.31
大阪府	摂津市 一部 枚方市 一部 高槻市 一部 大阪市 一部	河川管理	基準点測量 基準点測量 水準測量	2級 3級 3級	2点 4点 2.4km 6点	近畿地方整備局淀川河川事務所 助言 H29.1.10 F0388	株式会社アスコ大東	H28.11.9 H29.7.31
大阪府	枚方市 一部	下水道管理	基準点測量	2級	1点	大阪府枚方市 助言 H29.1.10 F0389	株式会社エムユー測量設計	H28.11.11 H29.3.31
大阪府	泉大津市 全域	固定資産	数値撮影(デジタル) 同時調整 写真地図作成(デジタル オルソ)	地上画素寸法 8cm 500 500	3.43km <sup>2</sup> 3.43km <sup>2</sup> 3.43km <sup>2</sup>	大阪府泉大津市 助言 H29.1.10 F0391	カンゼ航測株式会社	H28.12.15 H29.2.20
大阪府	八尾市 一部	基準点管理	基準点測量 基準点測量 基準点測量	2級 3級 4級	1点 6点 13点	大阪府八尾市 助言 H29.1.10 F0392	和泉コンサルタント株式会社	H28.10.13 H29.1.20
大阪府	交野市 全域	固定資産	数値撮影(デジタル) 同時調整 写真地図作成(デジタル オルソ)	地上画素寸法 12cm 1000 1000	25.55km <sup>2</sup> 25.55km <sup>2</sup> 25.55km <sup>2</sup>	大阪府交野市 助言 H29.1.13 F0395	カンゼ航測株式会社	H28.12.15 H29.3.30
大阪府	守口市 一部	固定資産	数値撮影(デジタル) 同時調整 写真地図作成(デジタル オルソ)	地上画素寸法 9.5cm 500 500	12.73km <sup>2</sup> 12.73km <sup>2</sup> 12.73km <sup>2</sup>	大阪府守口市 助言 H29.1.13 F0396	株式会社かんこう	H28.12.28 H29.2.28
大阪府	河内長野市 一部	その他	基準点測量 基準点測量	2級 4級	2点 6点	大阪府富田林土木事務所 助言 H29.1.13 F0399	大西測量事務所	H28.12.2 H29.1.31
大阪府	阪南市 一部	道路台帳	修正測量	500	4km	大阪府阪南市 助言 H29.1.18 F0404	株式会社パスコ 大阪支店	H29.1.13 H29.3.24
大阪府	高石市 一部	道路管理	基準点測量 基準点測量	3級 4級	2点 7点	大阪府高石市 助言 H29.1.16 F0408	株式会社インヤマエンジニアリング	H28.12.1 H29.3.31
大阪府	豊中市 一部 吹田市 一部	その他	基準点測量	4級	27点	大阪府池田土木事務所 助言 H29.1.16 F0409	有限会社松島測量事務所	H28.10.28 H29.2.28
大阪府	東大阪市 一部	文化財調査	航空レーザ測量	500	0.15km <sup>2</sup>	大阪府東大阪市 助言 H29.1.18 F0411	アジア航測株式会社	H29.1.16 H29.3.31
大阪府	堺市 一部	基準点管理	基準点測量	3級	1点	大阪府堺市 助言 H29.1.18 F0416	株式会社 大京測地	H29.1.16 H29.2.28
大阪府	堺市 一部	都市計画	基準点測量	4級	27点	都市再生機構西日本支社 助言 H29.1.24 F0423	株式会社 エヌイーエス	H29.1.20 H29.5.15
大阪府	貝塚市 一部	その他	復旧測量(基準点) 復旧測量(基準点)	3級 4級	2点 8点	大阪府貝塚市 助言 H29.1.26 F0432	淀川地所株式会社	H28.10.24 H29.3.17
大阪府	富田林市 一部	その他	基準点測量	2級	2点	大阪府富田林土木事務所 助言 H29.1.26 F0435	株式会社メジャーテクノ	H29.1.26 H29.3.10

近畿地方

都道府県名	測量地域	測量目的	測量種別	縮尺・等級	事業量	測量計画機関(助言番号)	測量作業機関	実施時期
大阪府	岸和田市 一部	基準点管理	復旧測量(基準点)	3級	1点	大阪府 岸和田市 助言 H29.1.26 F0437	和泉コンサルタント株式会社	H28.8.7 H29.3.17
大阪府	堺市 一部	基準点管理	復旧測量(基準点) 復旧測量(基準点)	3級 4級	5点 12点	大阪府堺市 助言 H29.1.27 F0438	有限会社中央測量	H28.12.26 H29.3.31
大阪府	貝塚市 一部	道路計画	基準点測量	4級	9点	大阪府岸和田土木事務所 助言 H29.1.30 F0445	晋光測量株式会社	H29.2.6 H29.3.15
大阪府	千早赤阪村 一部 河南町 一部 河内長野市 一部 富田林市 一部	道路台帳	基準点測量	2級	8点	大阪府富田林土木事務所 助言 H29.1.30 F0446	ジオテクニカル株式会社	H29.1.30 H29.3.10
大阪府	高槻市 一部	基準点管理	基準点測量	4級	26点	大阪府高槻市 助言 H29.1.31 F0448	川上測量設計事務所	H28.12.9 H29.3.31
大阪府	箕面市 一部	道路台帳	MMS計測 修正測量	500 500	2.61km 3.78km	大阪府箕面市 助言 H29.1.31 F0449	クモノスコーポレーション株式会社	H29.1.10 H29.3.16
大阪府	富田林市 一部	基準点管理	復旧測量(基準点)	3級	1点	大阪府富田林市 助言 H29.2.1 F0452	株式会社ティー・エス・シー	H29.2.1 H29.3.31
大阪府	島本町 一部	地盤変動調査	水準測量	2級	12.4km	大阪府島本町 助言 H29.2.6 F0457	国際航業株式会社 大阪支店	H29.1.27 H29.3.31
大阪府	枚方市 一部	道路計画	数値撮影(デジタル) 同時調整 数値図化	地上画素寸法 14.5cm 1000 1000	5km <sup>2</sup> 5km <sup>2</sup> 2.3km <sup>2</sup>	大阪府枚方土木事務所 助言 H29.2.8 F0460	株式会社かんこう	H28.11.30 H29.2.28
大阪府	枚方市 一部 寝屋川市 一部	道路台帳	基準点測量	4級	37点	大阪府枚方土木事務所 助言 H29.2.8 F0461	泉州測地株式会社	H28.10.30 H29.2.28
大阪府	東大阪市 一部	その他	復旧測量(水準)	1級	1点	大阪府東大阪市 助言 H29.2.9 F0464	株式会社アスカ	H29.2.9 H29.3.31
大阪府	柏原市 一部	道路台帳	MMS計測 修正測量	500 500	0.6km 0.6km	大阪府柏原市 助言 H29.2.14 F0466	株式会社パスコ 大阪支店	H29.2.9 H29.3.31
大阪府	大阪市 全域	その他	修正測量	500	24km	大阪府大阪市 助言 H29.2.14 F0469	株式会社アスコ大東	H28.4.27 H29.3.31
大阪府	岸和田市 一部	道路台帳	修正測量	500	3.8km	大阪府岸和田市 助言 H29.2.17 F0472	株式会社かんこう	H28.10.21 H29.3.31
大阪府	和泉市 一部	道路台帳	基準点測量	2級	1点	大阪府鳳土木事務所 助言 H29.2.17 F0475	株式会社富士開発コンサルタント	H29.2.20 H29.6.30
大阪府	松原市 一部	その他	復旧測量(基準点)	3級	1点	大阪府松原市 助言 H29.2.17 F0477	ジオテクニカル株式会社	H29.1.20 H29.3.31
大阪府	四條畷市 一部 大東市 一部	道路台帳	基準点測量 基準点測量	3級 4級	3点 12点	大阪府枚方土木事務所 助言 H29.2.20 F0479	泉州測地株式会社	H28.10.30 H29.3.21
大阪府	東大阪市 一部	道路台帳	基準点測量	4級	13点	大阪府八尾土木事務所 助言 H29.3.1 F0488	合同会社佐藤測研	H29.1.24 H29.5.31
大阪府	守口市 一部	道路台帳	修正測量	500	1.3km	大阪府守口市 助言 H29.3.8 F0490	株式会社かんこう	H29.2.1 H29.3.17
大阪府	岸和田市 一部	基準点管理	復旧測量(基準点)	3級	1点	大阪府 岸和田市 助言 H29.3.7 F0491	和泉コンサルタント株式会社	H28.10.11 H29.3.28
大阪府	岸和田市 一部	基準点管理	復旧測量(基準点)	3級	1点	大阪府 岸和田市 助言 H29.3.7 F0492	和泉コンサルタント株式会社	H29.2.1 H29.4.28
大阪府	四條畷市 一部 大東市 一部	文化財調査	基準点測量	2級	2点	大阪府大東市 助言 H29.3.10 F0494	有限会社富田測量設計	H29.2.2 H29.3.31
兵庫県	南あわじ市 一部	道路管理	復旧測量(基準点)	2級	1点	兵庫県南あわじ市 助言 H28.4.15 F0004	近畿測量株式会社	H28.4.15 H28.4.20
兵庫県	宍粟市 一部	道路計画	基準点測量 基準点測量	2級 3級	2点 2点	兵庫県西播磨県民局 助言 H28.4.22 F0010	有限会社中瀬測量	H28.5.9 H28.7.30
兵庫県	神戸市 一部	基準点管理	基準点測量	3級	4点	兵庫県神戸市 助言 H28.4.27 F0014	株式会社兵庫測量設計事務所	H28.4.28 H28.8.31
兵庫県	神戸市 一部	基準点管理	基準点測量	3級	1点	兵庫県神戸市 助言 H28.4.27 F0015	株式会社関西エンジニアリング	H28.4.28 H28.5.30
兵庫県	西宮市 一部	総合計画	修正測量 修正測量	500 2500	7.43km <sup>2</sup> 100.18km <sup>2</sup>	兵庫県西宮市 助言 H28.5.9 F0016	株式会社GEOソリューションズ	H28.4.25 H29.3.31
兵庫県	尼崎市 一部	総合計画	基準点測量	4級	14点	兵庫県尼崎市 助言 H28.5.10 F0019	勝和測量設計株式会社	H28.5.9 H28.6.30
兵庫県	加西市 全域	固定資産	数値撮影(デジタル) 同時調整 写真地図作成(デジタルオルソ)	地上画素寸法 16cm 1000 1000	266.125km <sup>2</sup> 266.125km <sup>2</sup> 150.22km <sup>2</sup>	兵庫県加西市 助言 H28.5.16 F0023	国際航業株式会社 兵庫支店	H28.4.27 H29.3.31
兵庫県	多可町 一部	その他	その他	地籍図根三角点(復旧)	5点	兵庫県多可町 助言 H28.5.17 F0024	日進測量株式会社	H28.5.16 H28.8.12
兵庫県	加古川市 全域	固定資産	数値撮影(デジタル) 同時調整 写真地図作成(デジタルオルソ)	地上画素寸法 10cm 1000 1000	138.48km <sup>2</sup> 138.48km <sup>2</sup> 138.48km <sup>2</sup>	兵庫県加古川市 助言 H28.5.25 F0032	朝日航洋株式会社	H28.5.20 H28.8.31
兵庫県	西宮市 一部	地籍調査	現地測量(数値地形図作成)	500	0.17km <sup>2</sup>	兵庫県西宮市 助言 H28.6.1 F0036	松浦土地家屋調査士事務所	H28.7.1 H29.3.31
兵庫県	西宮市 一部	地籍調査	現地測量(数値地形図作成)	500	0.16km <sup>2</sup>	兵庫県西宮市 助言 H28.6.1 F0037	株式会社関西技術コンサルタント	H28.7.1 H29.3.31
兵庫県	神戸市 一部	その他	基準点測量	3級	2点	兵庫県神戸市 助言 H28.6.6 F0038	株式会社山本設計	H28.4.28 H28.7.29
兵庫県	神戸市 一部	その他	基準点測量	3級	1点	兵庫県神戸市 助言 H28.6.6 F0039	トキ工業株式会社	H28.6.3 H28.7.20
兵庫県	三木市 一部	土地改良	基準点測量 基準点測量	2級 3級	4点 2点	農林水産省近畿農政局東播磨水二期農業水利事業所 助言 H28.6.9 F0041	NTCコンサルタント株式会社	H28.6.8 H28.8.22
兵庫県	加東市 一部	その他	基準点測量	2級	2点	兵庫県加東市 助言 H28.6.9 F0044	株式会社加東測量	H28.6.7 H28.12.20
兵庫県	市川町 一部	砂防計画	数値図化 修正測量	2500 2500	2.2km <sup>2</sup> 0.7km <sup>2</sup>	兵庫県中播磨県民センター 助言 H28.6.17 F0047	株式会社オーシスマップ	H28.6.20 H28.12.31
兵庫県	神戸市 一部	その他	基準点測量	3級	3点	兵庫県神戸市 助言 H28.6.22 F0050	株式会社シンワ	H28.6.21 H28.8.31
兵庫県	多可町 全域	その他	数値撮影(デジタル) 同時調整 写真地図作成(デジタルオルソ)	地上画素寸法 10cm 1000 1000	185.19km <sup>2</sup> 185.19km <sup>2</sup> 185.19km <sup>2</sup>	兵庫県多可町 助言 H28.6.24 F0051	アジア航測株式会社 神戸支店	H28.6.21 H29.3.31

近畿地方

都道府県名	測量地域	測量目的	測量種別	縮尺・等級	事業量	測量計画機関(助言番号)	測量作業機関	実施時期
兵庫県	神戸市 一部	砂防計画	基準点測量	3級	3点	近畿地方整備局六甲砂防事務所 助言 H28.6.28 F0056	協和設計株式会社	H28.6.20 H28.8.17
兵庫県	香美町 一部	その他	基準点測量	2級 3級	2点 5点	香美町山手土地区画整理組合 助言 H28.6.30 F0059	株式会社ウエスコ	H28.5.17 H28.11.30
兵庫県	小野市 一部	その他	基準点測量	2級 3級	6点 5点	兵庫県 助言 H28.7.4 F0061	アジア航測株式会社	H28.6.15 H28.9.30
兵庫県	三木市 一部	砂防計画	数値図化 修正測量	2500 2500	0.5km <sup>2</sup> 134.7km <sup>2</sup>	兵庫県北播磨県民局 助言 H28.7.1 F0062	中央開発株式会社 関西支社	H28.7.1 H28.10.31
兵庫県	西宮市 一部	その他	復旧測量(基準点)	3級	1点	兵庫県西宮市 助言 H28.7.8 F0066	森村測量設計株式会社	H28.7.13 H28.9.13
兵庫県	西宮市 一部	その他	復旧測量(基準点)	3級	1点	兵庫県西宮市 助言 H28.7.8 F0067	株式会社GEOソリューションズ	H28.7.14 H28.9.14
兵庫県	多可町 一部	その他	その他	地籍図根三角点(復旧)	5点	兵庫県多可町 助言 H28.7.13 F0068	日進測量株式会社	H28.7.11 H28.9.30
兵庫県	西宮市 一部	その他	復旧測量(基準点)	3級	1点	兵庫県西宮市 助言 H28.7.20 F0075	株式会社GEOソリューションズ	H28.7.21 H29.3.31
兵庫県	姫路市 一部	土地区画整理	基準点測量 現地測量(数値地形図作成)	4級 500	42点 0.1km <sup>2</sup>	姫路市垣内津市場土地区画整理組合 助言 H28.8.5 F0077	株式会社八州 関西支社	H28.7.20 H29.3.30
兵庫県	姫路市 一部 加東市 一部 たつの市 一部	河川計画	基準点測量	3級	120点	近畿地方整備局姫路河川国道事務所 助言 H28.8.5 F0078	株式会社アスコ 姫路事務所	H28.6.3 H29.2.28
兵庫県	三田市 一部	総合計画	数値撮影(デジタル) 同時調整 水準測量	地上画素寸法 14.4cm 1000 3級	210.32km <sup>2</sup> 210.32km <sup>2</sup> 8点	兵庫県三田市 助言 H28.8.15 F0085	アジア航測株式会社 神戸支店	H28.8.10 H28.10.31
兵庫県	神戸市 一部	その他	その他の応用測量	500	0.15km <sup>2</sup>	兵庫県神戸市 助言 H28.8.15 F0086	株式会社コーワ測量設計	H28.6.6 H29.3.31
兵庫県	香美町 一部	砂防計画	基準点測量	2級	2点	兵庫県但馬県民局 助言 H28.8.16 F0088	株式会社ハマサカ建設コンサルタント	H28.7.15 H28.10.25
兵庫県	香美町 一部	砂防計画	基準点測量	2級	2点	兵庫県但馬県民局 助言 H28.8.16 F0089	株式会社オーシスマップ	H28.6.29 H28.10.26
兵庫県	新温泉町 一部	砂防計画	基準点測量	2級	2点	兵庫県但馬県民局 助言 H28.8.16 F0090	株式会社ハマサカ建設コンサルタント	H28.7.8 H28.11.4
兵庫県	福崎町 全域	固定資産	数値撮影(デジタル) 同時調整 写真地図作成(デジタルオルソ)	地上画素寸法 14cm 1000 1000	45.79km <sup>2</sup> 45.79km <sup>2</sup> 45.79km <sup>2</sup>	兵庫県福崎町 助言 H28.8.17 F0093	国際航業株式会社 兵庫支店	H28.7.25 H29.3.15
兵庫県	神戸市 一部	都市計画	修正測量	2500	56.4km <sup>2</sup>	兵庫県神戸市 助言 H28.8.17 F0095	株式会社エイテック 神戸営業所	H28.8.17 H29.2.28
兵庫県	たつの市 全域	固定資産	数値撮影(デジタル) 同時調整 写真地図作成(デジタルオルソ)	地上画素寸法 11cm 1000 1000	210.87km <sup>2</sup> 210.87km <sup>2</sup> 210.87km <sup>2</sup>	兵庫県たつの市 助言 H28.8.17 F0100	株式会社パスコ 神戸支店	H28.8.17 H29.3.24
兵庫県	尼崎市 一部	総合計画	基準点測量	4級	25点	兵庫県尼崎市 助言 H28.8.18 F0103	勝和測量設計株式会社	H28.8.8 H28.9.30
兵庫県	丹波市 一部	総合計画	数値撮影(デジタル) 同時調整	地上画素寸法 10cm 1000	493.21km <sup>2</sup> 493.21km <sup>2</sup>	兵庫県丹波市 助言 H28.8.23 F0108	アジア航測株式会社 神戸支店	H28.8.19 H29.3.15
兵庫県	たつの市 一部	その他	基準点測量 基準点測量 用地測量	2級 4級 500	3点 18点 0.015km <sup>2</sup>	兵庫県たつの市 助言 H28.8.22 F0109	株式会社サンコム	H28.7.21 H28.12.22
兵庫県	神戸市 一部 西宮市 一部 芦屋市 一部 宝塚市 一部	砂防計画	航空レーザ測量	1000	209km <sup>2</sup>	近畿地方整備局六甲砂防事務所	アジア航測株式会社	H28.8.22 H28.11.30
兵庫県	西宮市 一部	道路計画	数値図化	1000	2.5km <sup>2</sup>	近畿地方整備局兵庫国道事務所	株式会社ウエスコ 神戸支店	H28.7.9 H28.12.26
兵庫県	三木市 全域	固定資産	数値撮影(デジタル) 同時調整 写真地図作成(デジタルオルソ)	地上画素寸法 10cm 1000 1000	176.58km <sup>2</sup> 176.58km <sup>2</sup> 176.58km <sup>2</sup>	兵庫県三木市 助言 H28.8.25 F0119	朝日航洋株式会社	H28.7.1 H29.3.24
兵庫県	尼崎市 一部	総合計画	復旧測量(基準点)	3級	1点	兵庫県尼崎市 助言 H28.9.5 F0127	勝和測量設計株式会社	H28.8.26 H28.9.26
兵庫県	豊岡市 一部	道路計画	基準点測量 基準点測量 数値図化	2級 4級 500	1点 9点 0.0092km <sup>2</sup>	兵庫県但馬県民局 助言 H28.9.5 F0130	株式会社丸尾計画事務所	H28.8.15 H29.1.22
兵庫県	南あわじ市 全域	固定資産	数値撮影(デジタル) 同時調整 写真地図作成(デジタルオルソ)	地上画素寸法 5.5cm 500 500	226.3km <sup>2</sup> 226.3km <sup>2</sup> 226.3km <sup>2</sup>	兵庫県南あわじ市 助言 H28.9.7 F0134	株式会社パスコ 神戸支店	H28.9.6 H29.3.31
兵庫県	明石市 一部	土地区画整理	基準点測量 現地測量(数値地形図作成)	4級 500	7点 0.026km <sup>2</sup>	兵庫県明石市 助言 H28.9.7 F0135	株式会社八州 関西支社	H28.9.15 H29.3.25
兵庫県	宍粟市 全域	総合計画	数値撮影(デジタル) 同時調整 水準測量	地上画素寸法 12cm 1000 3級	658.54km <sup>2</sup> 658.54km <sup>2</sup> 10点	兵庫県宍粟市 助言 H28.9.8 F0138	アジア航測株式会社 神戸支店	H28.9.6 H29.3.24
兵庫県	西宮市 一部	その他	基準点測量	4級	20点	兵庫県西宮市 助言 H28.9.8 F0140	株式会社GEOソリューションズ	H28.9.7 H28.10.7
兵庫県	豊岡市 一部	道路計画	基準点測量	2級	2点	兵庫県但馬県民局 助言 H28.9.8 F0143	株式会社テクセル	H28.7.21 H28.11.17
兵庫県	姫路市 一部	その他	基準点測量	4級	5点	防衛省近畿中部防衛局 助言 H28.9.8 F0144	株式会社山本設計	H28.8.17 H28.11.30
兵庫県	尼崎市 一部	地籍調査	基準点測量	4級	39点	兵庫県尼崎市 助言 H28.9.12 F0146	シルバーテック測量	H28.9.12 H29.3.17
兵庫県	姫路市 一部	砂防計画	基準点測量 基準点測量 現地測量(数値地形図作成) 路線測量	3級 4級 500	2点 40点 0.011km <sup>2</sup> 0.13km	兵庫県中播磨県民センター 助言 H28.9.12 F0148	株式会社 エルテック	H28.8.6 H28.12.3



近畿地方

都道府県名	測量地域	測量目的	測量種別	縮尺・等級	事業量	測量計画機関(助言番号)	測量作業機関	実施時期
兵庫県	姫路市 一部	総合計画	数値撮影(デジタル) 同時調整 修正測量 写真地図作成(デジタル オルソ) 修正測量	地上画素寸法 11cm 1000 1000 1000 2500	129.3km <sup>2</sup> 129.3km <sup>2</sup> 123.6km <sup>2</sup> 129.3km <sup>2</sup> 5.7km <sup>2</sup>	兵庫県姫路市 助言 H28.9.12 F0149	アジア航測株式会社 神戸支店、 国際航業株式会社 兵庫支店	H28.8.15 H29.3.22
兵庫県	神戸市 一部	砂防計画	基準点測量 基準点測量	2級 3級	1点 1点	近畿地方整備局六甲砂防事務所	協和設計株式会社	H28.8.1 H28.12.20
兵庫県	姫路市 一部	砂防計画	基準点測量 基準点測量 現地測量(数値地形図作成)	2級 3級 500	2点 1点 0.03km <sup>2</sup>	兵庫県中播磨県民センター 助言 H28.9.13 F0153	有限会社ヤマト測量	H28.8.5 H28.12.5
兵庫県	加古川市 一部	道路計画	基準点測量 基準点測量	3級 4級	3点 30点	兵庫県東播磨県民局 助言 H28.9.15 F0157	株式会社大建技術コンサルタンツ	H28.9.1 H28.11.30
兵庫県	神戸市 一部	その他	基準点測量 基準点測量	3級 4級	4点 24点	近畿地方整備局六甲砂防事務所 助言 H28.9.15 F0160	基礎地盤コンサルタンツ株式会社	H28.9.1 H29.2.28
兵庫県	宍粟市 一部	道路計画	基準点測量	2級	3点	兵庫県西播磨県民局 助言 H28.9.16 F0165	株式会社丸山測量	H28.9.5 H28.12.25
兵庫県	宝塚市 一部	その他	基準点測量	2級	1点	兵庫県宝塚市 助言 H28.9.26 F0174	株式会社関工エンジニア	H28.9.26 H28.12.25
兵庫県	新温泉町 一部	土地改良	基準点測量 基準点測量 基準点測量 その他の応用測量	2級 3級 4級 500	4点 10点 100点 0.24km <sup>2</sup>	兵庫県但馬県民局 助言 H28.10.4 F0184	株式会社ハマサカ建設コンサルタンツ	H28.9.7 H29.3.27
兵庫県	豊岡市 一部	道路計画	基準点測量 基準点測量	3級 4級	3点 3点	兵庫県但馬県民局 助言 H28.10.4 F0185	株式会社新土木開発コンサルタンツ	H28.9.15 H29.2.28
兵庫県	豊岡市 一部	道路計画	基準点測量 基準点測量 基準点測量	2級 3級 4級	2点 1点 9点	兵庫県但馬県民局 助言 H28.10.4 F0186	株式会社新土木開発コンサルタンツ	H28.9.15 H29.2.28
兵庫県	神戸市 一部	その他	修正測量	1000	79.5km	兵庫県神戸市 助言 H28.10.5 F0189	国際航業株式会社 神戸営業所	H28.9.30 H29.3.24
兵庫県	神戸市 一部	固定資産	数値撮影(デジタル) 同時調整 写真地図作成(デジタル オルソ)	地上画素寸法 12.9cm 1000 1000	557km <sup>2</sup> 557km <sup>2</sup> 557km <sup>2</sup>	兵庫県神戸市 助言 H28.10.5 F0192	写測エンジニアリング株式会社	H28.8.29 H29.1.31
兵庫県	新温泉町 一部	その他	基準点測量	2級	2点	兵庫県但馬県民局 助言 H28.10.5 F0200	株式会社コスモ	H28.7.28 H28.10.31
兵庫県	加西市 一部	土地区画整理	基準点測量	3級	2点	加西市西高室土地区画整理組合	玉野総合コンサルタント株式会社 神戸事務所	H28.10.3 H28.11.30
兵庫県	伊丹市 一部	都市計画	数値撮影(デジタル) 同時調整 修正測量 写真地図作成(デジタル オルソ)	地上画素寸法 18cm 2500 2500 2500	25.09km <sup>2</sup> 25.09km <sup>2</sup> 25.09km <sup>2</sup> 25.09km <sup>2</sup>	兵庫県伊丹市 助言 H28.10.13 F0208	株式会社バスコ 神戸支店	H28.10.11 H29.3.31
兵庫県	香美町 一部	その他	基準点測量	4級	8点	兵庫県但馬県民局 助言 H28.10.14 F0213	株式会社建設技術研究所	H28.10.1 H29.1.31
兵庫県	神戸市 一部	砂防計画	基準点測量 基準点測量	2級 3級	3点 3点	近畿地方整備局六甲砂防事務所 助言 H28.10.17 F0214	協和設計株式会社	H28.9.26 H29.2.28
兵庫県	神戸市 一部	砂防計画	基準点測量 基準点測量	2級 3級	1点 2点	近畿地方整備局六甲砂防事務所 助言 H28.10.17 F0215	協和設計株式会社	H28.9.26 H29.2.28
兵庫県	神戸市 一部	砂防計画	基準点測量 基準点測量	2級 3級	2点 1点	近畿地方整備局六甲砂防事務所 助言 H28.10.17 F0216	協和設計株式会社	H28.9.26 H29.2.28
兵庫県	神戸市 一部	その他	基準点測量	3級	1点	近畿地方整備局六甲砂防事務所 助言 H28.10.17 F0217	株式会社山本設計	H28.10.3 H28.10.30
兵庫県	加古川市 一部 高砂市 一部 小野市 一部 加東市 一部	河川管理	修正測量	2500	42.74km <sup>2</sup>	近畿地方整備局姫路河川国道事務所 助言 H28.10.18 F0219	株式会社ウエスコ 姫路事務所	H28.9.28 H29.2.28
兵庫県	養父市 一部	砂防計画	基準点測量	2級	2点	兵庫県但馬県民局 助言 H28.10.25 F0232	株式会社ハマサカ建設コンサルタンツ	H28.10.11 H29.2.28
兵庫県	朝来市 一部	その他	基準点測量	2級	2点	兵庫県朝来市 助言 H28.10.25 F0235	株式会社コスモ	H28.10.21 H29.3.20
兵庫県	西宮市 一部	その他	復旧測量(基準点)	4級	1点	兵庫県西宮市 助言 H28.10.25 F0236	株式会社GEOソリューションズ	H28.10.26 H28.11.28
兵庫県	西宮市 一部	その他	復旧測量(基準点)	4級	1点	兵庫県西宮市 助言 H28.10.25 F0237	株式会社GEOソリューションズ	H28.10.26 H28.11.28
兵庫県	西宮市 一部	その他	復旧測量(基準点)	街区多角点	1点	兵庫県西宮市 助言 H28.10.25 F0238	株式会社淀川アクテス	H28.10.26 H28.11.26
兵庫県	豊岡市 一部	その他	基準点測量	1級	1点	近畿地方整備局豊岡河川国道事務所 助言 H28.10.25 F0239	塩見測量設計株式会社	H28.7.14 H29.2.28
兵庫県	豊岡市 一部	地盤変動調査	水準測量	1級	22.9km 16点	兵庫県豊岡市 助言 H28.11.2 F0247	株式会社バスコ 神戸支店	H28.10.27 H29.3.24
兵庫県	尼崎市 一部	総合計画	基準点測量	4級	35点	兵庫県尼崎市 助言 H28.11.2 F0252	勝和測量設計株式会社	H28.10.27 H28.12.31
兵庫県	相生市 一部	道路台帳	MMS計測 修正測量 その他	500 500 道路基準点	7.38km 3.69km 3点	近畿地方整備局姫路河川国道事務所 助言 H28.11.2 F0255	株式会社バスコ 神戸支店	H28.10.31 H29.2.28
兵庫県	稲美町 全域	固定資産	数値撮影(デジタル) 同時調整 写真地図作成(デジタル オルソ) 修正測量	地上画素寸法 8cm 500 500	34.92km <sup>2</sup> 34.92km <sup>2</sup> 34.92km <sup>2</sup>	兵庫県稲美町 助言 H28.11.2 F0259	株式会社バスコ 神戸支店	H28.11.1 H29.3.31
兵庫県	尼崎市 一部	道路台帳	修正測量	500	4.5km	兵庫県尼崎市 助言 H28.11.10 F0261	株式会社バスコ 神戸支店	H28.11.7 H29.3.31
兵庫県	尼崎市 一部	総合計画	基準点測量 基準点測量	3級 4級	1点 38点	兵庫県尼崎市 助言 H28.11.10 F0265	株式会社ハンワ	H28.10.24 H28.11.24

近畿地方

都道府県名	測量地域	測量目的	測量種別	縮尺・等級	事業量	測量計画機関(助言番号)	測量作業機関	実施時期
兵庫県	神戸市 一部	その他	基準点測量	2級	3点	兵庫県神戸県民センター 助言 H28.11.10 F0268	株式会社前川技研	H28.9.27 H29.1.31
兵庫県	宍粟市 一部	砂防計画	数値図化 修正測量	2500 2500	5.3km <sup>2</sup> 98.1km <sup>2</sup>	兵庫県西播磨県民局 助言 H28.11.11 F0269	アジア航測株式会社 神戸支店	H28.11.10 H29.2.28
兵庫県	小野市 全域	固定資産	数値撮影(デジタル) 同時調整 写真地図作成(デジタル オルソ)	地上画素寸法 10cm 1000 1000	93.84km <sup>2</sup> 93.84km <sup>2</sup> 93.84km <sup>2</sup>	兵庫県小野市 助言 H28.11.15 F0273	朝日航洋株式会社	H28.10.27 H29.3.24
兵庫県	太子町 全域	総合計画	数値撮影(デジタル) 同時調整	地上画素寸法 10cm 1000	22.61km <sup>2</sup> 22.61km <sup>2</sup>	兵庫県太子町 助言 H28.11.15 F0276	アジア航測株式会社 神戸支店	H28.11.14 H29.3.28
兵庫県	西宮市 一部	総合計画	数値撮影(デジタル) 同時調整 写真地図作成(デジタル オルソ)	地上画素寸法 10cm 500 1000	100.18km <sup>2</sup> 100.18km <sup>2</sup> 100.18km <sup>2</sup>	兵庫県西宮市 助言 H28.11.15 F0277	アジア航測株式会社 神戸支店	H28.11.16 H29.3.31
兵庫県	佐用町 全域	砂防計画	数値図化 修正測量	2500 2500	0.1km <sup>2</sup> 84.04km <sup>2</sup>	兵庫県西播磨県民局 助言 H28.11.15 F0278	株式会社ウエスコ	H28.11.14 H30.3.25
兵庫県	神戸市 一部	その他	基準点測量 基準点測量	2級 3級	2点 6点	近畿地方整備局六甲砂防事務所	株式会社イト日本技術開発	H28.11.8 H28.12.31
兵庫県	佐用町 一部	土地改良	基準点測量 基準点測量 その他の応用 測量	2級 4級 その他	3点 17点 0.03km <sup>2</sup>	那手共同施行 助言 H28.11.15 F0280	株式会社 森崎組	H28.6.28 H28.12.20
兵庫県	明石市 一部	その他	基準点測量 基準点測量	3級 4級	2点 188点	法務省神戸地方法務局 助言 H28.11.21 F0290	高橋測量登記事務所	H28.11.10 H29.2.28
兵庫県	神戸市 一部	その他	基準点測量	3級	2点	近畿地方整備局六甲砂防事務所 助言 H28.11.21 F0292	株式会社播磨設計コンサルタント	H28.9.16 H29.2.28
兵庫県	姫路市 一部 稲美町 一部 播磨町 一部	道路計画	数値図化 修正測量	1000 1000	3.305km <sup>2</sup> 0.029km <sup>2</sup>	近畿地方整備局姫路河川国道事務所 助言 H28.11.24 F0293	国際航業株式会社 兵庫支店	H28.11.11 H29.2.28
兵庫県	加東市 全域	固定資産	数値撮影(デジタル) 同時調整 写真地図作成(デジタル オルソ)	地上画素寸法 10cm 1000 1000	157.55km <sup>2</sup> 157.55km <sup>2</sup> 157.55km <sup>2</sup>	兵庫県加東市 助言 H28.11.25 F0295	朝日航洋株式会社	H29.1.1 H29.5.20
兵庫県	猪名川町 一部	その他	基準点測量	2級	2点	兵庫県阪神北県民局 助言 H28.11.24 F0298	大洋エンジニアリング株式会社 大阪本社	H28.11.22 H29.3.25
兵庫県	神戸市 一部	道路計画	MMS計測	500	46.4km	兵庫県神戸市 助言 H28.11.25 F0300	株式会社パスコ 神戸支店	H28.11.24 H29.3.31
兵庫県	姫路市 一部	砂防計画	数値図化 修正測量	2500 2500	0.1km <sup>2</sup> 3.9km <sup>2</sup>	兵庫県中播磨県民センター 助言 H28.11.25 F0302	写測エンジニアリング株式会社	H28.11.24 H29.3.25
兵庫県	西脇市 全域	固定資産	数値撮影(デジタル) 数値撮影(デジタル) 同時調整 同時調整 写真地図作成(デジタル オルソ) 写真地図作成(デジタル オルソ)	地上画素寸法 16cm 地上画素寸法 8cm 1000 500 1000 500	132.44km <sup>2</sup> 10.5km <sup>2</sup> 132.44km <sup>2</sup> 10.5km <sup>2</sup> 132.44km <sup>2</sup> 10.5km <sup>2</sup>	兵庫県西脇市 助言 H28.11.28 F0308	株式会社パスコ 神戸支店	H28.11.28 H29.3.31
兵庫県	尼崎市 一部	総合計画	基準点測量	3級	1点	兵庫県尼崎市 助言 H28.12.2 F0313	有限会社エイド	H28.12.1 H29.1.31
兵庫県	尼崎市 全域	固定資産	数値撮影(デジタル) 同時調整	地上画素寸法 5.5cm 500	50.72km <sup>2</sup> 50.72km <sup>2</sup>	兵庫県尼崎市 助言 H28.12.1 F0314	株式会社パスコ 神戸支店	H28.12.1 H29.3.31
兵庫県	神戸市 一部	その他	基準点測量	3級	1点	兵庫県神戸市 助言 H28.12.2 F0315	神戸測量株式会社	H28.12.1 H29.1.30
兵庫県	西脇市 一部	道路台帳	MMS計測 数値図化 数値図化	500 500 1000	0.75km 0.29km 0.46km	兵庫県西脇市 助言 H28.12.6 F0320	株式会社パスコ 神戸支店	H28.12.5 H29.3.25
兵庫県	芦屋市 一部	地籍調査	基準点測量	4級	0.2km <sup>2</sup> 86点	兵庫県芦屋市 助言 H28.12.6 F0321	株式会社かんこう	H28.12.1 H29.3.31
兵庫県	南あわじ市 全域	道路台帳	MMS計測 修正測量	1000 1000	0.5km 3.3km	兵庫県南あわじ市 助言 H28.12.7 F0327	国際航業株式会社 兵庫支店	H28.12.7 H29.3.28
兵庫県	神戸市 一部	その他	基準点測量	4級	119点	法務省神戸地方法務局 助言 H28.12.12 F0331	旧居留地測量株式会社	H28.11.30 H29.2.28
兵庫県	姫路市 一部	その他	現地測量(数値地形図作成) 路線測量	250 その他	0.008km <sup>2</sup> 0.085km <sup>2</sup>	兵庫県中播磨県民センター 助言 H28.12.14 F0334	有限会社アーステック	H28.12.1 H29.3.24
兵庫県	西宮市 一部	その他	復旧測量(基準点)	3級	2点	兵庫県西宮市 助言 H28.12.15 F0336	株式会社GEOソリューションズ	H28.12.14 H29.1.16
兵庫県	南あわじ市 全域	砂防計画	数値図化 修正測量	2500 2500	0.1km <sup>2</sup> 66.9km <sup>2</sup>	兵庫県淡路県民局 助言 H28.12.21 F0344	株式会社ウエスコ	H28.12.16 H29.3.25
兵庫県	猪名川町 全域	固定資産	数値撮影(デジタル) 同時調整	地上画素寸法 10cm 1000	90.33km <sup>2</sup> 90.33km <sup>2</sup>	兵庫県猪名川町 助言 H28.12.21 F0346	朝日航洋株式会社	H28.12.20 H29.3.27
兵庫県	豊岡市 全域	砂防計画	数値図化 修正測量	2500 2500	0.22km <sup>2</sup> 2.73km <sup>2</sup>	兵庫県但馬県民局 助言 H28.12.21 F0350	株式会社オオバ	H28.12.16 H29.3.25
兵庫県	芦屋市 全域	総合計画	数値撮影(デジタル) 同時調整 写真地図作成(デジタル オルソ) 修正測量	地上画素寸法 5.5cm 500 500	18.57km <sup>2</sup> 18.57km <sup>2</sup> 18.57km <sup>2</sup>	兵庫県芦屋市 助言 H28.12.21 F0351	株式会社パスコ 神戸支店	H28.12.19 H29.3.31
兵庫県	川西市 一部	地籍調査	その他	地籍図根多角点(2次)	59点	兵庫県川西市 助言 H28.12.26 F0352	株式会社内山測量設計	H28.12.28 H29.3.17
兵庫県	三木市 一部	その他	MMS計測 修正測量	500 500	2km 2km	兵庫県三木市 助言 H28.12.26 F0354	株式会社パスコ 神戸支店	H28.12.21 H29.3.24

近畿地方

都道府県名	測量地域	測量目的	測量種別	縮尺・等級	事業量	測量計画機関(助言番号)	測量作業機関	実施時期
兵庫県	猪名川町 一部	砂防計画	基準点測量 基準点測量	2級 3級	2点 1点	兵庫県阪神北県民局 助言 H28.12.26 F0359	いであ株式会社	H28.12.22 H29.3.25
兵庫県	神戸市 一部	その他	基準点測量	3級	1点	兵庫県神戸市 助言 H28.12.26 F0362	阪神測建株式会社	H28.12.1 H29.1.30
兵庫県	播磨町 全域	固定資産	数値撮影(デジタル) 同時調整 写真地図作成(デジタル オルソ)	地上画素寸法 10cm 1000 1000	9.13km <sup>2</sup> 9.13km <sup>2</sup> 9.13km <sup>2</sup>	兵庫県播磨町 助言 H28.12.26 F0367	株式会社かんこう 神戸支店	H28.11.29 H29.3.17
兵庫県	加西市 一部	道路台帳	MMS計測 数値図化 数値図化	500 500 1000	1.19km 0.5km 0.69km	兵庫県加西市 助言 H28.12.27 F0376	株式会社パスコ 神戸支店	H28.12.27 H29.3.31
兵庫県	多可町 一部	その他	その他	地籍図根三角点 (復旧)	5点	兵庫県多可町 助言 H29.1.13 F0394	株式会社コスモ	H28.12.28 H29.3.24
兵庫県	西宮市 一部	その他	復旧測量(基準点)	1級	1点	兵庫県西宮市 助言 H29.1.13 F0400	株式会社GEOソリューションズ	H29.1.10 H29.3.31
兵庫県	加古川市 一部	道路台帳	MMS計測 数値図化	500 500	7.3km 7.3km	兵庫県加古川市 助言 H29.1.18 F0403	株式会社パスコ 神戸支店	H29.1.13 H29.4.15
兵庫県	豊岡市 一部	道路台帳	MMS計測 修正測量	500 500	2.9km 2.9km	兵庫県豊岡市 助言 H29.1.18 F0406	株式会社パスコ 神戸支店	H29.1.13 H29.3.24
兵庫県	豊岡市 一部	道路計画	基準点測量	2級	8点	兵庫県但馬県民局 助言 H29.1.16 F0407	株式会社 中西調査・測量事務所	H28.12.15 H29.3.24
兵庫県	芦屋市 一部	砂防計画	基準点測量 基準点測量	2級 3級	1点 2点	近畿地方整備局六甲砂防事務所 助言 H29.1.18 F0412	パンフィックコンサルタンツ株式会社	H28.5.31 H29.1.31
兵庫県	神戸市 一部	砂防計画	基準点測量	3級	2点	近畿地方整備局六甲砂防事務所 助言 H29.1.18 F0413	パンフィックコンサルタンツ株式会社	H28.5.31 H29.1.31
兵庫県	神戸市 一部	砂防計画	基準点測量 基準点測量	2級 3級	1点 1点	近畿地方整備局六甲砂防事務所 助言 H29.1.18 F0414	パンフィックコンサルタンツ株式会社	H28.5.31 H29.1.31
兵庫県	神戸市 一部	砂防計画	基準点測量 基準点測量	2級 3級	1点 1点	近畿地方整備局六甲砂防事務所 助言 H29.1.18 F0415	パンフィックコンサルタンツ株式会社	H28.5.31 H29.1.31
兵庫県	伊丹市 一部	道路台帳	MMS計測 修正測量	500 500	2.4km 2.4km	兵庫県伊丹市 助言 H29.1.20 F0417	株式会社パスコ 神戸支店	H29.1.18 H29.3.31
兵庫県	西宮市 一部	その他	復旧測量(基準点)	3級	1点	兵庫県西宮市 助言 H29.1.20 F0418	株式会社山根測量事務所	H29.1.16 H29.3.25
兵庫県	西宮市 一部	その他	復旧測量(基準点)	3級	1点	兵庫県西宮市 助言 H29.1.20 F0419	松浦土地家屋調査士事務所	H29.1.23 H29.3.31
兵庫県	神戸市 一部	基準点管理	復旧測量(基準点)	2級	1点	近畿地方整備局兵庫国道事務所 助言 H29.1.26 F0436	株式会社新土木開発コンサルタント	H29.2.1 H29.3.31
兵庫県	たつの市 一部	道路台帳	MMS計測 修正測量	500 1000	0.78km 0.78km	兵庫県たつの市 助言 H29.1.27 F0439	株式会社パスコ 神戸支店	H29.1.27 H29.3.21
兵庫県	豊岡市 一部	その他	基準点測量	2級	2点	兵庫県但馬県民局 助言 H29.1.27 F0440	株式会社石田測量事務所	H28.10.5 H29.2.28
兵庫県	豊岡市 一部	その他	基準点測量	2級	2点	兵庫県但馬県民局 助言 H29.1.27 F0441	株式会社石田測量事務所	H28.10.5 H29.2.28
兵庫県	豊岡市 一部	その他	基準点測量	2級	2点	兵庫県但馬県民局 助言 H29.1.27 F0442	株式会社石田測量事務所	H28.10.5 H29.2.28
兵庫県	淡路市 一部	ほ場整備	水準測量 水準測量 数値図化	3級 4級 1000	8.5km 3点 7.8km 3点 0.85km <sup>2</sup>	兵庫県淡路市 助言 H29.1.31 F0444	サンスイコンサルタント株式会社	H29.1.30 H29.3.29
兵庫県	西宮市 一部	その他	復旧測量(基準点)	4級	1点	兵庫県西宮市 助言 H29.2.1 F0450	宮嶋登記測量事務所	H29.2.15 H29.3.31
兵庫県	姫路市 一部	その他	復旧測量(基準点)	2級	1点	兵庫県姫路市 助言 H29.2.1 F0451	株式会社八州 姫路営業所	H28.1.30 H28.3.17
兵庫県	西宮市 一部	その他	復旧測量(基準点)	3級	1点	兵庫県西宮市 助言 H29.2.1 F0454	松浦土地家屋調査士事務所	H29.2.15 H29.3.31
兵庫県	神戸市 一部	その他	基準点測量	3級	1点	兵庫県神戸市 助言 H29.2.2 F0455	株式会社エルクコンサルタンツ	H29.1.23 H29.2.28
兵庫県	神戸市 一部	道路計画	基準点測量 基準点測量	3級 4級	1点 63点	近畿地方整備局兵庫国道事務所 助言 H29.2.8 F0458	株式会社ユーズ	H29.1.10 H29.3.28
兵庫県	姫路市 一部	その他	復旧測量(基準点)	3級	1点	兵庫県姫路市 助言 H29.2.8 F0463	有限会社平成開発設計	H29.2.13 H29.2.28
兵庫県	太子町 全域	基準点管理	復旧測量(基準点)	3級	1点	兵庫県太子町 助言 H29.2.9 F0465	株式会社八州 姫路営業所	H29.2.20 H29.3.23
兵庫県	宝塚市 全域	固定資産	数値撮影(デジタル) 数値撮影(デジタル) 同時調整 同時調整	地上画素寸法 10cm 地上画素寸法 20cm 1000 2500	42.78km <sup>2</sup> 59.11km <sup>2</sup> 42.78km <sup>2</sup> 59.11km <sup>2</sup>	兵庫県宝塚市 助言 H29.2.14 F0471	朝日航洋株式会社	H28.12.30 H29.3.24
兵庫県	芦屋市 一部	地籍調査	基準点測量	2級	1点	兵庫県芦屋市 助言 H29.2.17 F0478	株式会社アイコン	H28.11.21 H29.3.24
兵庫県	西宮市 一部	その他	復旧測量(基準点)	4級	1点	兵庫県西宮市 助言 H29.2.22 F0481	株式会社西日本測量設計コンサルタント	H29.2.24 H29.3.31
兵庫県	尼崎市 一部	総合計画	基準点測量	4級	16点	兵庫県尼崎市 助言 H29.2.22 F0482	勝和測量設計株式会社	H29.2.22 H29.3.31
兵庫県	川西市 一部	地籍調査	その他 その他	地籍図根多角点 (一次) 図根多角点(二次)	2点 60点	兵庫県川西市 助言 H29.2.24 F0483	株式会社松本コンサルタント	H29.2.23 H29.3.17
兵庫県	新温泉町 一部	その他	基準点測量	2級	5点	兵庫県但馬県民局 助言 H29.2.27 F0484	株式会社ソクテ	H29.2.27 H29.3.25
兵庫県	新温泉町 一部	その他	基準点測量	2級	4点	兵庫県但馬県民局 助言 H29.2.27 F0485	株式会社アイク	H29.2.27 H29.3.25
兵庫県	豊岡市 一部	その他	基準点測量	2級	2点	兵庫県但馬県民局 助言 H29.2.27 F0487	株式会社石田測量事務所	H28.10.5 H29.3.24
兵庫県	尼崎市 一部	総合計画	基準点測量	3級	1点	兵庫県尼崎市 助言 H29.3.10 F0493	株式会社ハンワ	H29.3.1 H29.3.31
兵庫県	小野市 一部 加古川市 一部	河川管理	基準点測量 基準点測量 河川測量	2級 3級 4級	6点 26点 51.8km	近畿地方整備局姫路河川国道事務所 助言 H29.3.27 F0498	株式会社共栄テック	H29.3.6 H29.10.31
兵庫県	西宮市 一部	その他	基準点測量	4級	18点	兵庫県西宮市 助言 H29.3.29 F0503	株式会社ああず	H29.3.27 H29.4.30

近畿地方

都道府県名	測量地域	測量目的	測量種別	縮尺・等級	事業量	測量計画機関(助言番号)	測量作業機関	実施時期
兵庫県	宝塚市 一部	道路台帳	修正測量	500	6km	兵庫県宝塚市 助言 H29.3.24 F0504	株式会社パスコ 神戸支店	H29.3.24 H29.3.31
兵庫県	神戸市 一部	砂防計画	基準点測量 基準点測量	2級 3級	3点 3点	近畿地方整備局六甲砂防事務所 助言 H29.3.28 F0505	株式会社建設技術研究所 大阪本社	H29.3.21 H29.4.30
兵庫県	西宮市 一部	その他	基準点測量	4級	49点	兵庫県西宮市 助言 H29.3.30 F0507	森村測量設計株式会社	H29.3.28 H29.4.30
奈良県	平群町 全域 三郷町 全域	固定資産	数値撮影(デジタル) 同時調整 写真地図作成(デジタル オルソ)	地上画素寸法 11cm 1000 1000	32.69km <sup>2</sup> 32.69km <sup>2</sup> 32.69km <sup>2</sup>	奈良県平群町 助言 H28.4.27 F0013	株式会社パスコ 奈良支店	H28.4.27 H29.3.31
奈良県	奈良市 一部	道路計画	基準点測量 基準点測量	2級 3級	4点 3点	奈良県奈良土木事務所 助言 H28.5.9 F0017	株式会社谷本測量設計事務所	H28.5.2 H28.5.31
奈良県	大和郡山市 全域	固定資産	数値撮影(デジタル) 同時調整 写真地図作成(デジタル オルソ)	地上画素寸法 12cm 1000 1000	42.69km <sup>2</sup> 42.69km <sup>2</sup> 42.69km <sup>2</sup>	奈良県大和郡山市 助言 H28.5.10 F0018	朝日航洋株式会社	H28.5.1 H29.3.31
奈良県	天理市 全域	固定資産	数値撮影(デジタル) 同時調整 写真地図作成(デジタル オルソ)	地上画素寸法 12cm 1000 1000	86.42km <sup>2</sup> 86.42km <sup>2</sup> 86.42km <sup>2</sup>	奈良県天理市 助言 H28.5.10 F0020	朝日航洋株式会社	H28.5.1 H29.3.31
奈良県	安堵町 全域	固定資産	数値撮影(デジタル) 同時調整 写真地図作成(デジタル オルソ)	地上画素寸法 8cm 500 500	4.33km <sup>2</sup> 4.33km <sup>2</sup> 4.33km <sup>2</sup>	奈良県安堵町 助言 H28.5.10 F0022	株式会社パスコ 奈良支店	H28.5.9 H29.3.31
奈良県	御所市 全域	固定資産	数値撮影(デジタル) 同時調整 写真地図作成(デジタル オルソ)	地上画素寸法 12cm 1000 1000	60.58km <sup>2</sup> 60.58km <sup>2</sup> 60.58km <sup>2</sup>	奈良県御所市 助言 H28.5.18 F0026	朝日航洋株式会社	H28.5.1 H28.9.30
奈良県	橿原市 一部	道路計画	基準点測量 基準点測量	2級 3級	1点 12点	近畿地方整備局奈良国道事務所 助言 H28.5.25 F0029	国際航業株式会社 奈良営業所	H28.5.9 H28.7.31
奈良県	五條市 一部	その他	基準点測量	2級	3点	奈良県五條土木事務所 助言 H28.8.22 F0110	アオイコンサルタント株式会社	H28.7.13 H28.12.16
奈良県	川上村 一部 上北山村 一部	道路計画	基準点測量 基準点測量	2級 3級	2点 2点	近畿地方整備局奈良国道事務所	株式会社ノア技術コンサルタント	H28.8.24 H28.11.30
奈良県	大和郡山市 一部	その他	基準点測量	2級	2点	西日本高速道路株式会社関西支社阪奈高速道路事務所 助言 H28.9.8 F0141	株式会社グロース	H28.9.5 H29.7.14
奈良県	上牧町 一部	総合計画	数値撮影(デジタル) 数値図化(同時調整含む) 写真地図作成(デジタル オルソ) 修正測量 修正測量	地上画素寸法 11cm 1000 1000 1000 2500	0.32km <sup>2</sup> 0.32km <sup>2</sup> 0.32km <sup>2</sup> 0.32km <sup>2</sup> 0.32km <sup>2</sup>	奈良県上牧町 助言 H28.9.27 F0169	株式会社パスコ 奈良支店	H28.9.20 H28.12.22
奈良県	広陵町 一部	その他	基準点測量	4級	49点	奈良県高田土木事務所 助言 H28.9.27 F0177	天理技研株式会社	H28.7.13 H28.11.30
奈良県	広陵町 全域	都市計画	修正測量	2500	16.3km <sup>2</sup>	奈良県広陵町 助言 H28.10.3 F0178	写測エンジニアリング株式会社	H28.8.26 H29.2.28
奈良県	田原本町 全域	固定資産	数値撮影(デジタル) 同時調整 写真地図作成(デジタル オルソ)	地上画素寸法 8cm 500 500	21.09km <sup>2</sup> 21.09km <sup>2</sup> 21.09km <sup>2</sup>	奈良県田原本町 助言 H28.10.4 F0188	株式会社パスコ 奈良支店	H28.9.30 H29.3.28
奈良県	御所市 一部	その他	基準点測量	3級	3点	奈良県高田土木事務所 助言 H28.10.5 F0197	株式会社セイワコンサル	H28.8.30 H28.12.16
奈良県	山添村 一部	その他	基準点測量	4級	23点	奈良県東部農林振興事務所 助言 H28.10.11 F0202	株式会社大門測量設計事務所	H28.9.29 H28.12.16
奈良県	宇陀市 一部	砂防計画	基準点測量 基準点測量	2級 3級	1点 2点	近畿地方整備局木津川上流河川事務所 助言 H28.10.14 F0212	協和設計株式会社	H28.10.14 H29.2.28
奈良県	香芝市 一部	その他	基準点測量 基準点測量	3級 4級	2点 269点	法務省奈良地方事務局 助言 H28.10.18 F0220	片岡測量	H28.10.1 H29.2.28
奈良県	大和郡山市 一部 川西町 一部	河川計画	基準点測量	3級	10点	近畿地方整備局大和川河川事務所 助言 H28.11.2 F0249	株式会社アスコ大東	H28.5.27 H29.2.28
奈良県	安堵町 一部	河川計画	基準点測量 基準点測量 数値図化	3級 4級 500	7点 100点 0.2km <sup>2</sup>	近畿地方整備局大和川河川事務所 助言 H28.11.10 F0266	智原測量設計株式会社	H28.9.28 H29.1.31
奈良県	王寺町 全域	総合計画	数値撮影(デジタル) 同時調整	地上画素寸法 14.4cm 2500	7km <sup>2</sup> 7km <sup>2</sup>	奈良県王寺町 助言 H28.11.17 F0287	アジア航測株式会社 奈良営業所	H28.11.16 H29.3.25
奈良県	河合町 全域	総合計画	数値撮影(デジタル) 同時調整	地上画素寸法 14.4cm 2500	8.27km <sup>2</sup> 8.27km <sup>2</sup>	奈良県河合町 助言 H28.11.17 F0288	アジア航測株式会社 奈良営業所	H28.11.16 H29.3.25
奈良県	橿原市 全域	固定資産	数値撮影(デジタル) 同時調整 写真地図作成(デジタル オルソ)	地上画素寸法 12cm 1000 1000	39.56km <sup>2</sup> 39.56km <sup>2</sup> 39.56km <sup>2</sup>	奈良県橿原市 助言 H28.12.1 F0316	国際航業株式会社 奈良営業所	H28.11.24 H29.3.17
奈良県	御所市 一部	その他	その他 その他 その他の応用 測量	250 500 その他	0.012km <sup>2</sup> 0.012km <sup>2</sup> 7点	近畿地方整備局奈良国道事務所 助言 H28.12.13 F0324	株式会社アスコ大東 奈良支社	H28.11.1 H29.3.31

近畿地方

都道府県名	測量地域	測量目的	測量種別	縮尺・等級	事業量	測量計画機関(助言番号)	測量作業機関	実施時期
奈良県	葛城市 全域	総合計画	数値撮影(デジタル) 同時調整 写真地図作成(デジタル オルソ)	地上画素寸法 9.6cm 2500 2500	33.73km <sup>2</sup> 33.73km <sup>2</sup> 33.73km <sup>2</sup>	奈良県葛城市 助言 H28.12.26 F0360	アジア航測株式会社 奈良営業所	H28.10.14 H29.3.31
奈良県	川西町 一部	固定資産	数値撮影(デジタル) 同時調整 写真地図作成(デジタル オルソ)	地上画素寸法 10cm 1000 1000	5.94km <sup>2</sup> 5.94km <sup>2</sup> 5.94km <sup>2</sup>	奈良県川西町 助言 H28.12.26 F0372	国際航業株式会社 奈良営業所	H28.12.26 H29.3.31
奈良県	生駒市 一部	道路台帳	MMS計測	500	3.59km	奈良県生駒市 助言 H28.12.27 F0378	株式会社パスコ 奈良支店	H28.12.27 H29.3.25
奈良県	奈良市 一部	道路計画	基準点測量 基準点測量	1級 3級	2点 2点	奈良県奈良土木事務所 助言 H29.1.4 F0385	株式会社アクセス	H28.11.14 H29.1.27
奈良県	斑鳩町 一部	固定資産	数値撮影(デジタル) 同時調整 写真地図作成(デジタル オルソ)	地上画素寸法 14cm 1000 1000	14.27km <sup>2</sup> 14.27km <sup>2</sup> 14.27km <sup>2</sup>	奈良県斑鳩町 助言 H29.1.4 F0386	写測エンジニアリング株式会社	H28.12.20 H29.3.24
奈良県	奈良市 一部	ほ場整備	基準点測量 数値撮影(デジタル) 同時調整	2級 地上画素寸法 9.6cm 1000	3点 0.28km <sup>2</sup> 0.28km <sup>2</sup>	奈良県北部農林振興事務所 助言 H29.1.10 F0390	株式会社エイテック 奈良支店	H29.1.6 H29.1.31
奈良県	平群町 一部	土地区画整理	基準点測量 基準点測量 基準点測量 数値図化	2級 3級 4級 500	3点 2点 27点 0.023km <sup>2</sup>	奈良県平群町 助言 H29.1.13 F0398	日本都市技術株式会社	H29.1.14 H29.3.31
奈良県	五條市 全域 大淀町 全域	固定資産	数値撮影(デジタル) 同時調整 写真地図作成(デジタル オルソ)	地上画素寸法 12.5cm 1000 1000	330.12km <sup>2</sup> 330.12km <sup>2</sup> 292.02km <sup>2</sup>	奈良県五條市 助言 H29.1.18 F0402	国際航業株式会社 奈良営業所	H28.12.29 H29.3.24
奈良県	田原本町 一部	道路台帳	MMS計測 修正測量	500 500	0.9km 0.9km	奈良県田原本町 助言 H29.1.18 F0410	株式会社パスコ 奈良支店	H29.1.16 H29.3.31
奈良県	大淀町 全域	固定資産	写真地図作成(デジタル オルソ)	1000	38.1km <sup>2</sup>	奈良県大淀町 助言 H29.1.24 F0420	国際航業株式会社 奈良営業所	H29.1.10 H29.3.24
奈良県	山添村 一部 宇陀市 一部	河川管理	水準測量	3級	32.6km	近畿地方整備局木津川上流河川事務所 助言 H29.1.25 F0431	株式会社共栄テック	H28.9.29 H29.7.31
奈良県	三郷町 一部 斑鳩町 一部 王寺町 一部	道路管理	基準点測量	道路基準点	33点	近畿地方整備局奈良国道事務所 助言 H29.1.26 F0433	株式会社 三黄測量事務所	H29.1.26 H29.2.28
奈良県	三宅町 全域	固定資産	数値撮影(デジタル) 同時調整 写真地図作成(デジタル オルソ)	地上画素寸法 10cm 1000 1000	4.07km <sup>2</sup> 4.07km <sup>2</sup> 4.07km <sup>2</sup>	奈良県三宅町 助言 H29.1.27 F0434	国際航業株式会社 奈良営業所	H28.12.16 H29.3.31
奈良県	奈良市 一部	固定資産	基準点測量 基準点測量	2級 4級	2点 4点	奈良県 助言 H29.1.27 F0443	株式会社本田測量設計	H29.1.23 H29.3.31
奈良県	山添村 一部	道路計画	基準点測量 基準点測量 基準点測量	2級 3級 4級	1点 2点 12点	奈良県奈良土木事務所 助言 H29.1.31 F0447	株式会社奥本測量設計	H28.11.24 H29.3.24
奈良県	桜井市 一部	道路計画	MMS計測 数値図化	500 500	17.5km 0.6km	奈良県桜井市 助言 H29.2.9 F0462	株式会社パスコ 奈良支店	H29.2.8 H29.3.31
奈良県	大和郡山市 一部	道路台帳	MMS計測	500	4.7km	奈良県大和郡山市 助言 H29.2.14 F0470	株式会社パスコ 奈良支店	H29.2.13 H29.3.31
奈良県	大和郡山市 一部 天理市 一部 斑鳩町 一部	その他	基準点測量	道路基準点	26点	近畿地方整備局奈良国道事務所 助言 H29.2.17 F0473	株式会社エハラ	H28.11.22 H29.3.31
奈良県	黒滝村 一部 十津川村 一部	森林計画	地形図等成果の座標補正 既成図数値化 修正測量	5000 5000 5000	30.54km <sup>2</sup> 30.54km <sup>2</sup> 6.34km <sup>2</sup>	奈良県 助言 H29.3.21 F0495	株式会社パスコ 奈良支店	H29.3.17 H29.3.24
奈良県	明日香村 一部	土地区画整理	基準点測量	3級	4点	株式会社URリネージュ西日本支社 助言 H29.3.30 F0501	シーテック株式会社	H27.10.1 H29.6.30
奈良県	下北山村 一部	道路計画	基準点測量	2級	2点	奈良県吉野土木事務所 助言 H29.3.24 F0502	株式会社 シンエイ	H29.4.3 H29.5.31
奈良県	三郷町 全域	道路台帳	修正測量	500	2km	奈良県三郷町 助言 H29.3.29 F0506	株式会社かんこう	H29.2.1 H29.3.31
和歌山県	みなべ町 全域	固定資産	数値撮影(デジタル) 同時調整 写真地図作成(デジタル オルソ)	地上画素寸法 14cm 1000 1000	120.28km <sup>2</sup> 120.28km <sup>2</sup> 120.28km <sup>2</sup>	和歌山県みなべ町 助言 H28.5.10 F0021	国際航業株式会社 和歌山営業所	H28.4.28 H29.3.31
和歌山県	岩出市 全域	固定資産	数値撮影(デジタル) 数値撮影(デジタル) 同時調整 同時調整 写真地図作成(デジタル オルソ) 写真地図作成(デジタル オルソ)	地上画素寸法 5.5cm 地上画素寸法 11cm 500 1000 500 1000	19.88km <sup>2</sup> 38.51km <sup>2</sup> 19.88km <sup>2</sup> 38.51km <sup>2</sup> 19.88km <sup>2</sup> 38.51km <sup>2</sup>	和歌山県岩出市 助言 H28.5.23 F0027	株式会社パスコ 和歌山支店	H28.5.20 H29.3.24

近畿地方

都道府県名	測量地域	測量目的	測量種別	縮尺・等級	事業量	測量計画機関(助言番号)	測量作業機関	実施時期	
和歌山県	海南市 全域 湯浅町 全域 有田川町 全域 日高町 全域 印南町 全域	御坊市 全域 広川町 全域 美浜町 全域 由良町 全域 日高川町 全域	その他	数値撮影(デジタル) 同時調整 写真地図作成(デジタル オルソ)	地上画素寸法 11cm 1000 1000	1118.04km <sup>2</sup> 1118.04km <sup>2</sup> 1118.04km <sup>2</sup>	和歌山県御坊市 助言 H28.5.23 F0028	株式会社パスコ 和歌山支店	H28.5.20 H29.3.31
和歌山県	有田市 一部	道路計画	MMS計測	500	50km	和歌山県有田市 助言 H28.5.27 F0033	株式会社パスコ 和歌山支店	H28.5.25 H28.7.29	
和歌山県	有田市 全域	固定資産	数値撮影(デジタル) 同時調整 写真地図作成(デジタル オルソ)	地上画素寸法 5.5cm 500 500	36.89km <sup>2</sup> 36.89km <sup>2</sup> 36.89km <sup>2</sup>	和歌山県有田市 助言 H28.6.1 F0035	株式会社パスコ 和歌山支店	H28.5.31 H29.3.31	
和歌山県	海南市 全域	固定資産	数値撮影(デジタル) 同時調整 写真地図作成(デジタル オルソ)	地上画素寸法 5.5cm 500 500	10.32km <sup>2</sup> 10.32km <sup>2</sup> 10.32km <sup>2</sup>	和歌山県海南市 助言 H28.6.22 F0049	株式会社パスコ 和歌山支店	H28.6.21 H29.3.31	
和歌山県	紀の川市 一部	その他	MMS計測 修正測量	500 1000	10km 10km	和歌山県紀の川市 助言 H28.7.1 F0057	株式会社パスコ 和歌山支店	H28.6.29 H29.3.31	
和歌山県	串本町 一部	道路計画	基準点測量	3級	7点	近畿地方整備局紀南河川国道事務所 助言 H28.7.4 F0060	株式会社パスコ 和歌山支店	H28.6.30 H29.2.28	
和歌山県	串本町 一部	道路計画	基準点測量 基準点測量	3級 4級	2点 32点	近畿地方整備局紀南河川国道事務所 助言 H28.7.8 F0065	株式会社黒潮設計	H28.5.25 H28.11.30	
和歌山県	みなべ町 一部	道路計画	基準点測量 基準点測量 水準測量 現地地形図作成	3級 4級 3級 500	2点 30点 1.1km 0.062km <sup>2</sup>	和歌山県みなべ町 助言 H28.7.14 F0072	株式会社岡本設計	H28.7.11 H28.12.25	
和歌山県	串本町 一部	道路計画	基準点測量	3級	2点	近畿地方整備局紀南河川国道事務所 助言 H28.10.4 F0187	菅根測量株式会社	H28.9.26 H29.2.28	
和歌山県	高野町 一部	その他	数値撮影(デジタル) 同時調整 写真地図作成(デジタル オルソ)	地上画素寸法 18cm 2500 2500	137.03km <sup>2</sup> 137.03km <sup>2</sup> 137.03km <sup>2</sup>	和歌山県高野町 助言 H28.10.12 F0203	国際航業株式会社 和歌山営業所	H28.10.1 H29.3.31	
和歌山県	和歌山市 一部	その他	基準点測量	補助基準点	4点	国土交通省土地・建設産業局地籍整備課 助言 H28.10.12 F0207	和歌山航測株式会社 株式会社センダイ工部コンサルタント 和歌山測量株式会社	H28.10.11 H28.10.27	
和歌山県	九度山町 全域	固定資産	数値撮影(デジタル) 数値撮影(デジタル) 同時調整 同時調整 写真地図作成(デジタル オルソ) 写真地図作成(デジタル オルソ)	地上画素寸法 12cm 地上画素寸法 18cm 1000 2500 1000 2500	15km <sup>2</sup> 29.15km <sup>2</sup> 15km <sup>2</sup> 29.15km <sup>2</sup> 15km <sup>2</sup> 29.15km <sup>2</sup>	和歌山県九度山町 助言 H28.10.14 F0210	国際航業株式会社 和歌山営業所	H28.10.1 H29.3.31	
和歌山県	橋本市 全域	固定資産	数値撮影(デジタル) 同時調整 写真地図作成(デジタル オルソ)	地上画素寸法 12cm 1000 1000	130.55km <sup>2</sup> 130.55km <sup>2</sup> 130.55km <sup>2</sup>	和歌山県橋本市 助言 H28.10.14 F0211	国際航業株式会社 和歌山営業所	H28.10.1 H29.3.31	
和歌山県	和歌山市 一部	道路台帳	MMS計測 数値図化	500 500	12.3km 12.3km	和歌山県和歌山市 助言 H28.11.2 F0250	株式会社パスコ 和歌山支店	H28.10.27 H29.3.30	
和歌山県	和歌山市 一部	その他	基準点測量	4級	241点	法務省和歌山地方務局 助言 H28.11.17 F0272	長岡測量設計事務所	H28.11.1 H29.2.28	
和歌山県	由良町 一部	道路台帳	MMS計測 修正測量	500 1000	0.47km 0.47km	和歌山県由良町 助言 H28.11.15 F0275	株式会社パスコ 和歌山支店	H28.11.11 H29.3.17	
和歌山県	和歌山市 全域	固定資産	数値撮影(デジタル) 同時調整	地上画素寸法 12cm 1000	208.84km <sup>2</sup> 208.84km <sup>2</sup>	和歌山県和歌山市 助言 H28.11.17 F0283	株式会社ウエスコ 和歌山営業所	H28.11.4 H29.2.10	
和歌山県	湯浅町 一部	道路台帳	MMS計測 修正測量	500 500	0.22km 0.22km	和歌山県湯浅町 助言 H28.11.28 F0304	株式会社パスコ 和歌山支店	H28.11.25 H29.3.24	
和歌山県	有田市 一部	道路台帳	MMS計測 修正測量	500 500	1.9km 1.9km	和歌山県有田市 助言 H28.11.29 F0305	株式会社パスコ 和歌山支店	H28.11.28 H29.3.24	
和歌山県	海南市 全域	都市計画	修正測量 地図編集 地図編集 地図編集	2500 10000 50000 25000	101.06km <sup>2</sup> 3点 1点 1点	和歌山県海南市 助言 H28.12.16 F0337	株式会社エイテック	H28.12.14 H29.3.24	
和歌山県	田辺市 一部	道路計画	数値図化	1000	0.64km <sup>2</sup>	和歌山県西牟婁振興局建設部 助言 H29.1.4 F0384	株式会社ウエスコ 和歌山営業所	H28.12.28 H29.1.24	
和歌山県	すさみ町 一部	道路計画	基準点測量 基準点測量	3級 4級	2点 82点	近畿地方整備局紀南河川国道事務所 助言 H29.1.13 F0393	株式会社中央測量	H29.1.10 H29.3.31	
和歌山県	紀の川市 一部	河川計画	基準点測量 基準点測量	2級 3級	1点 19点	近畿地方整備局和歌山河川国道事務所 助言 H29.1.13 F0401	株式会社イト日本技術開発	H29.1.4 H29.2.28	
和歌山県	串本町 一部	道路計画	基準点測量	2級	3点	近畿地方整備局紀南河川国道事務所 助言 H29.1.16 F0405	株式会社阪和建設コンサルタン	H29.1.13 H29.3.10	
和歌山県	和歌山市 一部	都市計画	地形図等成果の座標補正	2500	9km <sup>2</sup>	和歌山県和歌山市 助言 H29.1.20 F0421	アジア航測株式会社 和歌山営業所	H29.1.23 H29.3.31	
和歌山県	田辺市 一部 白浜町 一部 すさみ町 一部 串本町 一部	新宮市 一部 上富田町 一部 古座川町 一部	河川管理	航空レーザ測量	1000	25.56km <sup>2</sup>	和歌山県土木整備部河川・下水道局河川課 助言 H29.1.24 F0425	株式会社パスコ 和歌山支店	H29.1.24 H29.3.17

近畿地方

都道府県名	測量地域	測量目的	測量種別	縮尺・等級	事業量	測量計画機関(助言番号)	測量作業機関	実施時期
和歌山県	串本町 一部	道路計画	基準点測量	4級	112点	近畿地方整備局紀南河川国道事務所 助言 H29.1.25 F0430	株式会社初山	H28.12.15 H29.8.31
和歌山県	串本町 一部	道路計画	基準点測量 基準点測量	3級 4級	3点 161点	近畿地方整備局紀南河川国道事務所 助言 H29.2.13 F0468	株式会社中央測量	H29.2.13 H29.3.31
和歌山県	串本町 一部	道路計画	基準点測量	4級	29点	近畿地方整備局紀南河川国道事務所 助言 H29.2.17 F0474	有限会社熊野路測量設計	H29.2.15 H29.8.31
和歌山県	串本町 一部	道路計画	基準点測量	4級	41点	近畿地方整備局紀南河川国道事務所 助言 H29.2.17 F0476	有限会社熊野路測量設計	H29.2.16 H29.8.31
大阪府 奈良県	柏原市 一部 藤井寺市 一部 上牧町 一部 王寺町 一部 斑鳩町 一部 安堵町 一部 河合町 一部	河川計画	基準点測量 水準測量	3級 3級	9点 11km	近畿地方整備局大和川河川事務所 助言 H28.8.5 F0079	株式会社アスコ大東	H28.5.27 H29.2.28
和歌山県	和歌山市 一部 橋本市 一部 紀の川市 一部 岩出市 一部 かつらぎ町 一部 九度山町 一部 五條市 一部	環境調査	数値撮影(デジタル)	地上画素寸法 20cm	25.5km <sup>2</sup>	近畿地方整備局和歌山河川国道事務所 助言 H28.8.15 F0082	国際航業株式会社 和歌山営業所	H28.7.25 H29.3.10
奈良県								
和歌山県	北山村 一部	道路計画	基準点測量	2級	10点	近畿地方整備局紀南河川国道事務所 助言 H28.10.11 F0205	テクノ富貴株式会社	H28.7.29 H29.2.28
三重県	熊野市 一部							
和歌山県 奈良県	紀の川市 一部 岩出市 一部 五條市 一部	その他	航空レーザ測量	500	25.3km <sup>2</sup>	近畿地方整備局和歌山河川国道事務所 助言 H28.9.8 F0137	中日本航空株式会社	H28.7.29 H29.1.31

中国地方

都道府県名	測量地域	測量目的	測量種別	縮尺・等級	事業量	測量計画機関(助言番号)	測量作業機関	実施時期
鳥取県	倉吉市 一部 三朝町 一部 湯梨浜町 一部 北栄町 一部	河川管理	水準測量	2級	34.6km	国土交通省中国地方整備局倉吉河川国道事務所 助言 H28.8.3 G0025	株式会社広洋コンサルタント	H28.8.1 H29.3.31
鳥取県	南部町 一部	河川管理	基準点測量 基準点測量	3級 4級	3点 7点	鳥取県 助言 H28.10.5 G0066	株式会社エイト日本技術開発	H28.10.3 H28.10.31
鳥取県	鳥取市 一部	海岸保全	数値撮影(デジタル) 数値図化 修正測量	地上画素寸法 12cm 1000 2500	4.3km <sup>2</sup> 4.3km <sup>2</sup> 4.3km <sup>2</sup>	鳥取県 助言 H28.10.7 G0070	株式会社パスコ 岡山支店	H28.9.27 H29.2.28
鳥取県	米子市 一部 境港市 一部	海岸保全	復旧測量(基準点) 復旧測量(基準点)	3級 2級	57点 1点	国土交通省中国地方整備局日野川河川事務所 助言 H28.11.1 G0082	株式会社ウエスコ	H28.10.12 H29.3.25
鳥取県	米子市 全域	固定資産	数値撮影(デジタル) 写真地図作成(デジタルオルソ)	地上画素寸法 6cm 500	132.42km <sup>2</sup> 132.42km <sup>2</sup>	鳥取県米子市 助言 H28.11.11 G0084	国際航業株式会社 岡山営業所	H28.10.27 H29.3.31
鳥取県	米子市 一部 日吉津村 一部 南部町 一部 伯耆町 一部	河川管理	水準測量	2級	27.5km	国土交通省中国地方整備局日野川河川事務所 助言 H28.11.17 G0088	ダイニチ技研株式会社	H28.11.17 H29.2.28
鳥取県	倉吉市 全域	都市計画	数値図化 地図編集	2500 10000	257.31km <sup>2</sup> 272.06km <sup>2</sup>	鳥取県倉吉市 助言 G0090	国際航業株式会社 岡山営業所	H28.11.28 H29.3.24
鳥取県	若桜町 一部 八頭町 一部	道路計画	現地測量(数値地形図作成)	道路基準点200 ピッチ	30km	国土交通省 助言 H28.11.30 G0093	株式会社 山陰都市開発研究所	H28.12.1 H29.2.28
鳥取県	江府町 一部 伯耆町 一部 南部町 一部 大山町 一部 日吉津村 一部 境港市 一部 米子市 一部	森林計画	数値撮影(デジタル) 写真地図作成(デジタルオルソ)	地上画素寸法 25cm 5000	733km <sup>2</sup> 733km <sup>2</sup>	鳥取県 助言 H28.12.6 G0100	写測エンジニアリング株式会社	H28.6.10 H29.2.24
鳥取県	鳥取市 一部	道路計画	基準点測量	2級	2点	鳥取県 助言 H28.12.12 G0103	株式会社ジーアイシー	H28.7.19 H29.3.17
鳥取県	湯梨浜町 全域 琴浦町 全域	道路計画	その他の応用 測量	200ピッチ	36km	国土交通省中国地方整備局倉吉河川国道事務所 助言 H28.12.20 G0104	西谷技術コンサルタント株式会社	H28.10.10 H29.2.28
鳥取県	米子市 一部 琴浦町 一部 大山町 一部	道路計画	その他	200ピッチ	30km	国土交通省中国地方整備局倉吉河川国道事務所 助言 H28.12.20 G0105	株式会社山陰都市開発研究所	H28.11.21 H29.2.28
鳥取県	湯梨浜町 一部 北栄町 一部	道路管理	水準測量 路線測量	3級 3級	17.3km 1.2km	国土交通省中国地方整備局倉吉河川国道事務所 助言 H29.3.8 G0141	株式会社エイト日本技術開発	H29.3.10 H29.8.31
鳥取県	鳥取市 一部	その他	復旧測量(基準点)	2級	1点	国土交通省 助言 H29.3.14 G0143	株式会社荒谷建設コンサルタント	H29.3.9 H29.3.31
鳥根県	出雲市 一部	土地区画 整理	基準点測量 基準点測量 基準点測量	2級 3級 4級	2点 2点 0.016km <sup>2</sup> 7点	鳥根県 助言 H28.5.13 G0004	鳥根県土地改良事業団体連合会	H28.5.23 H29.3.31
鳥根県	出雲市 一部	土地区画 整理	基準点測量 基準点測量	3級 4級	2点 0.006km <sup>2</sup> 5点	鳥根県 助言 H28.5.13 G0005	鳥根県土地改良事業団体連合会	H28.5.23 H29.3.31
鳥根県	雲南市 一部	河川管理	復旧測量(基準点) 水準測量	1級 2級	1点 3.5km 1点	国土交通省 助言 H28.5.18 G0006	出雲グリーン株式会社	H28.5.18 H29.3.24
鳥根県	益田市 一部	土地区画 整理	基準点測量 基準点測量 基準点測量 基準点測量	2級 4級 2級 4級	3点 0.024km <sup>2</sup> 2点 0.007km <sup>2</sup>	鳥根県 助言 H28.6.30 G0012	鳥根県土地改良事業団体連合会	H28.7.1 H29.3.31
鳥根県	浜田市 一部	道路管理	修正測量	1000	8.5km	鳥根県浜田市 助言 H28.6.30 G0013	株式会社パスコ 鳥根営業所	H28.6.30 H29.3.10
鳥根県	隠岐の島町 一部	下水道計画	数値撮影(デジタル) 数値図化(同時調整含む)	地上画素寸法 6cm 500	18km <sup>2</sup> 2.29km <sup>2</sup>	鳥根県隠岐の島町 助言 H28.6.30 G0016	株式会社太陽建設コンサルタント	H28.5.12 H28.11.30
鳥根県	吉賀町 一部	土地区画 整理	基準点測量 基準点測量	2級 4級	1点 0.034km <sup>2</sup>	鳥根県 助言 H28.7.8 G0017	鳥根県土地改良事業団体連合会	H28.7.15 H29.3.31
鳥根県	浜田市 全域	固定資産	数値撮影(デジタル) 写真地図作成(デジタルオルソ)	地上画素寸法 12cm 1000	690.66km <sup>2</sup> 690.66km <sup>2</sup>	鳥根県浜田市 助言 H28.7.15 G0022	株式会社パスコ 鳥根営業所	H28.7.12 H29.3.17
鳥根県	隠岐の島町 一部	下水道計画	基準点測量	1級	18点	鳥根県隠岐の島町 助言 H28.8.3 G0023	有限会社互大測量設計	H28.6.22 H28.11.30
鳥根県	飯南町 一部	総合計画	MMS計測	1000	287km	鳥根県飯南町 助言 H28.8.1 G0027	株式会社エイエム建設コンサルタント雲南事務所	H28.7.1 H28.12.22
鳥根県	浜田市 一部	道路計画	基準点測量	3級	4点	国土交通省中国地方整備局浜田河川国道事務所 助言 H28.8.9 G0029	株式会社竹下技術コンサルタント	H28.8.8 H29.3.24
鳥根県	安来市 一部	農道計画	基準点測量	2級	3点	鳥根県 助言 H28.8.22 G0038	株式会社ワールド測量設計	H28.6.15 H29.3.27
鳥根県	出雲市 一部	総合計画	数値撮影(デジタル) 写真地図作成(デジタルオルソ)	地上画素寸法 9.6cm 1000	624.36km <sup>2</sup> 624.36km <sup>2</sup>	鳥根県出雲市 助言 H28.8.22 G0042	アジア航測株式会社 出雲営業所	H28.7.26 H29.3.17
鳥根県	邑南町 全域	その他	基準点測量 基準点測量 基準点測量	2級 3級 4級	2点 2点 0.02km <sup>2</sup>	鳥根県 助言 H28.9.8 G0048	鳥根県土地改良事業団体連合会	H28.9.12 H29.3.31
鳥根県	隠岐の島町 一部	その他	基準点測量	2級	6点	鳥根県隠岐の島町 助言 H28.9.8 G0052	山陰開発コンサルタント株式会社	H28.9.8 H29.3.31
鳥根県	知夫村 全域	道路管理	基準点測量	2級	3点	鳥根県知夫村 助言 H28.10.3 G0058	株式会社共立エンジニア	H28.9.15 H29.3.24
鳥根県	江津市 全域	砂防計画	修正測量 写真地図作成(デジタルオルソ)	2500 2500	197km <sup>2</sup> 197km <sup>2</sup>	鳥根県 助言 H28.10.3 G0062	株式会社エイテック 中国支社	H28.10.3 H29.3.27
鳥根県	松江市 一部	固定資産	数値撮影(デジタル) 写真地図作成(デジタルオルソ)	地上画素寸法 12cm 1000	572.99km <sup>2</sup> 572.99km <sup>2</sup>	鳥根県松江市 助言 H28.10.24 G0076	国際航業株式会社 山陰営業所	H28.9.20 H28.12.31



中国地方

都道府県名	測量地域	測量目的	測量種別	縮尺・等級	事業量	測量計画機関(助言番号)	測量作業機関	実施時期
島根県	雲南市 一部	道路計画	基準点測量	3級	7点	島根県 助言 H28.10.27 G0079	株式会社ワールド測量設計	H28.6.22 H29.2.28
島根県	安来市 一部	ほ場整備	基準点測量 基準点測量 基準点測量	2級 3級 4級	6点 2点 0.576km <sup>2</sup>	島根県 助言 H28.11.11 G0085	島根県土地改良事業団 体連合会	H28.11.14 H29.3.31
島根県	益田市 全域	道路計画	基準点測量	2級	2点	島根県 助言 H28.11.15 G0087	株式会社トーワエンジニアリング	H28.10.15 H28.12.20
島根県	益田市 一部	道路台帳	数値図化	500	0.44km	島根県益田市 助言 H28.11.24 G0091	株式会社パスコ 島根営業所	H28.11.2 H29.3.17
島根県	益田市 一部	基準点管理	復旧測量(基準点)	2級	2点	島根県益田市 助言 H28.12.22 G0108	株式会社岡崎測量	H28.8.4 H29.3.6
島根県	安来市 一部	文化財調査	基準点測量 基準点測量	2級 3級	3点 1点	島根県安来市 助言 H29.1.30 G0127	株式会社アトラス	H28.11.16 H29.3.27
島根県	松江市 一部	土地区画整理	基準点測量	4級	147点	法務省松江地方事務局 助言 H29.2.10 G0130	有限会社互大測量設計	H29.2.1 H29.2.28
島根県	江津市 一部	土地区画整理	基準点測量	2級	4点	島根県江津市 助言 H29.2.13 G0133	株式会社エイエム建設コンサルタント	H29.3.1 H29.5.30
島根県	海士町 一部 西ノ島町 一部 知夫村 一部 隠岐の島町 一部	道路管理	航空レーザ測量	1000	7km <sup>2</sup>	島根県 助言 H29.3.24 G0152	株式会社パスコ 島根営業所	H29.3.15 H29.9.29
島根県	浜田市 一部 益田市 一部 大田市 一部 江津市 一部 飯南町 一部 川本町 一部 美郷町 一部 邑南町 全域 津和野町 一部 吉賀町 一部	道路管理	航空レーザ測量	1000	12.5km <sup>2</sup>	島根県 助言 H29.3.24 G0153	株式会社パスコ 島根営業所	H29.3.15 H29.9.29
島根県	松江市 一部 出雲市 一部 大田市 一部 雲南市 一部 奥出雲町 一部 飯南町 一部	道路管理	航空レーザ測量	1000	19.6km <sup>2</sup>	島根県 助言 H29.3.24 G0154	株式会社パスコ 島根営業所	H29.3.15 H29.9.29
岡山県	岡山市 一部	下水道計画	基準点測量	3級	5点	岡山県岡山市 助言 H28.4.26 G0001	株式会社 城西設計	H28.4.25 H28.8.31
岡山県	赤磐市 一部	土地区画整理	基準点測量	4級	40点	赤磐市河本土地区画整理組合 助言 H28.5.13 G0003	株式会社山陽設計	H28.5.2 H29.3.31
岡山県	倉敷市 一部	土地区画整理	基準点測量	4級	25点	岡山県倉敷市 助言 H28.6.17 G0008	株式会社ウエスコ	H28.6.1 H28.8.31
岡山県	岡山市 一部	地籍調査	基準点測量	2級	3点	岡山県岡山市 助言 H28.6.17 G0009	株式会社ウジョウ	H28.6.13 H29.3.31
岡山県	岡山市 一部	地籍調査	基準点測量	2級	4点	岡山県岡山市 助言 H28.7.4 G0014	アセス株式会社	H28.6.7 H29.3.31
岡山県	岡山市 一部	地籍調査	基準点測量	3級	5点	岡山県岡山市 助言 H28.7.1 G0015	日進測量株式会社	H28.7.11 H28.12.27
岡山県	倉敷市 全域 総社市 全域	固定資産	数値撮影(デジタル) 写真地図作成(デジタル オルソ)	地上画素寸法 20cm 2500	567.53km <sup>2</sup> 567.53km <sup>2</sup>	岡山県倉敷市 助言 H28.8.22 G0044	株式会社パスコ 岡山支店	H28.8.17 H29.3.31
岡山県	津山市 全域	都市計画	修正測量	2500	210.9km <sup>2</sup>	岡山県津山市 助言 H28.9.7 G0051	アジア航測株式会社 岡山営業所	H28.8.1 H29.3.15
岡山県	岡山市 全域	下水道計画	基準点測量	3級	2点	岡山県岡山市 助言 H28.9.9 G0056	株式会社ミル設計事務所	H28.8.2 H29.3.31
岡山県	倉敷市 全域	基準点管理	基準点測量 基準点測量	2級 3級	2点 5点	岡山県倉敷市 助言 H28.10.3 G0060	大地測量株式会社	H28.8.9 H29.3.17
岡山県	早島町 一部	都市計画	地図編集 地図編集	2500 10000	7.62km <sup>2</sup> 7.62km <sup>2</sup>	岡山県早島町 助言 H28.10.7 G0069	株式会社ウエスコ	H28.10.7 H28.12.28
岡山県	倉敷市 一部	河川管理	水準測量	2級	22.6km	国土交通省中国地方整備局岡山河川事務所 助言 H28.10.12 G0071	西部技術コンサルタント株式会社	H28.10.17 H29.2.28
岡山県	倉敷市 一部 総社市 一部	河川管理	水準測量	2級	53.1km	国土交通省 助言 H28.10.12 G0072	西部技術コンサルタント株式会社	H28.10.17 H29.2.28
岡山県	津山市 一部	農地開発	基準点測量	2級	6点	岡山県 助言 H28.10.12 G0073	アセス株式会社	H28.9.5 H29.1.18
岡山県	岡山市 一部	総合計画	基準点測量 基準点測量	1級 4級	1点 57点	国土交通省中国地方整備局岡山国道事務所 助言 H28.11.1 G0077	株式会社なんび技研	H28.6.24 H28.12.28
岡山県	美咲町 一部	土地改良	基準点測量	2級	2点	岡山県美咲町 助言 H28.11.30 G0096	株式会社アークコンサルタント	H28.8.19 H29.3.31
岡山県	井原市 一部	土地改良	基準点測量 基準点測量 基準点測量	2級 3級 4級	2点 1点 7点	岡山県井原市 助言 H28.12.8 G0098	有限会社中央測量設計 井原営業所	H28.9.2 H29.3.10
岡山県	倉敷市 一部	その他	基準点測量	3級	3点	岡山県倉敷市 助言 H28.12.8 G0101	株式会社なんび技研	H28.10.26 H29.1.31
岡山県	岡山市 一部	その他	基準点測量 基準点測量	3級 4級	4点 269点	法務省岡山地方事務局 助言 H28.12.8 G0102	高橋測量登記事務所	H28.12.8 H29.2.28
岡山県	総社市 一部 倉敷市 一部	河川管理	基準点測量	2級	7点	国土交通省 助言 H28.12.20 G0106	西部技術コンサルタント株式会社	H28.12.12 H29.2.28
岡山県	岡山市 一部	基準点管理	その他	世界測地系へ座標変換	505点	岡山県岡山市 助言 H29.1.16 G0116	株式会社ウジョウ	H28.12.26 H29.3.31
岡山県	岡山市 一部	河川管理	水準測量	3級	2点	岡山県岡山市 助言 H29.1.16 G0117	株式会社オースエンジニアリング	H29.1.10 H29.3.31
岡山県	津山市 一部	その他	水準測量	2級	1点	国土交通省中国地方整備局岡山国道事務所 助言 H29.1.10 G0118	日本インフラマネジメント株式会社	H29.1.10 H29.7.31
岡山県	倉敷市 全域	道路計画	MMS計測	500	126km	岡山県倉敷市 助言 H29.1.23 G0122	株式会社パスコ岡山支店	H29.1.23 H29.3.17
岡山県	玉野市 一部	下水道計画	数値図化	500	0.35km <sup>2</sup>	岡山県玉野市 助言 H29.1.23 G0123	株式会社パスコ岡山支店	H29.1.10 H29.3.15
岡山県	岡山市 一部	道路台帳	基準点測量	4級	14点	国土交通省中国地方整備局岡山国道事務所 助言 H29.2.23 G0136	内海建設コンサルタント株式会社	H29.2.22 H29.3.31
岡山県	倉敷市 全域	その他	基準点測量	2級	2点	国土交通省中国地方整備局宇野港湾事務所 助言 G0137	三洋テクノマリン株式会社	H29.2.24 H29.3.10
広島県	海田町 全域	総合計画	数値撮影(デジタル) 写真地図作成(デジタル オルソ)	地上画素寸法 7cm 1000	13.79km <sup>2</sup> 13.79km <sup>2</sup>	広島県海田町 助言 H28.5.10 G0002	アジア航測株式会社 広島支店	H28.4.27 H28.8.31

## 中国地方

都道府県名	測量地域	測量目的	測量種別	縮尺・等級	事業量	測量計画機関(助言番号)	測量作業機関	実施時期
広島県	広島市 一部 呉市 一部 竹原市 一部 三原市 一部 尾道市 一部 福山市 一部 府中市 一部 三次市 一部 庄原市 一部 大竹市 一部 東広島市 一部 廿日市市 一部 安芸高田市 一部 府中町 一部 海田町 一部 坂町 一部 安芸太田町 一部 北広島町 一部 神石高原町 一部	都市計画	MMS計測	500	451km	広島県 助言 H28.6.29 G0011	株式会社パスコ 広島支店	H28.6.29 H28.11.15
広島県	庄原市 一部	砂防計画	数値図化	2500	30km <sup>2</sup>	広島県 助言 H28.7.8 G0019	株式会社日航コンサルタント	H28.7.11 H29.2.28
広島県	神石高原町 全域	固定資産	数値撮影(デジタル) 地上画素寸法 20cm 写真地図作成(デジタル オルソ)	2500	381.98km <sup>2</sup> 381.98km <sup>2</sup>	広島県神石高原町 助言 H28.8.12 G0020	株式会社パスコ 広島支店	H28.6.24 H29.3.31
広島県	大崎上島町 全域	固定資産	数値撮影(デジタル) 地上画素寸法 16cm 写真地図作成(デジタル オルソ)	1000	43.28km <sup>2</sup> 43.28km <sup>2</sup>	広島県大崎上島町 助言 H28.8.1 G0028	株式会社ジェクト	H28.7.7 H29.3.24
広島県	廿日市市 一部	下水道計画	基準点測量 基準点測量 水準測量	3級 4級 4級	5点 115点 4.5km 5点	広島県廿日市市 助言 H28.8.9 G0031	株式会社日航コンサルタント	H28.6.16 H28.11.9
広島県	廿日市市 一部	下水道計画	基準点測量 基準点測量	3級 4級	5点 147点	広島県廿日市市 助言 H28.8.9 G0032	有限会社伸成測量設計事務所	H28.7.21 H28.10.28
広島県	大崎上島町 一部	道路計画	基準点測量	2級	3点	広島県大崎上島町 助言 H28.8.22 G0036	株式会社セトウチ	H28.8.15 H29.3.24
広島県	東広島市 一部	道路計画	基準点測量	2級	1点	広島県 助言 H28.8.22 G0040	株式会社セトウチ	H28.8.16 H29.3.22
広島県	広島市 全域	砂防計画	基準点測量	3級	1点	国土交通省中国地方整備局太田川河川事務所 助言 H28.9.7 G0047	株式会社荒谷建設コンサルタント	H28.9.1 H29.2.28
広島県	広島市 全域	固定資産	数値撮影(デジタル) 地上画素寸法 20cm 写真地図作成(デジタル オルソ)	2500	906.53km <sup>2</sup> 906.53km <sup>2</sup>	広島県広島市 助言 H28.9.7 G0050	株式会社パスコ 広島支店	H28.9.20 H29.2.28
広島県	東広島市 全域	道路計画	基準点測量	2級	5点	広島県 助言 H28.9.9 G0053	株式会社セトウチ	H28.9.5 H29.3.22
広島県	三次市 全域	固定資産	数値撮影(デジタル) 地上画素寸法 20cm 数値図化	2500	778.14km <sup>2</sup> 778.14km <sup>2</sup>	広島県三次市 助言 H28.9.9 G0054	株式会社パスコ 広島支店	H28.7.12 H29.3.31
広島県	呉市 全域	道路計画	基準点測量 基準点測量	2級 3級	3点 3点	広島県 助言 H28.10.4 G0063	株式会社セトウチ	H28.9.28 H28.12.22
広島県	広島市 全域	河川管理	水準測量	3級	32.4km 126点	国土交通省中国地方整備局太田川河川事務所 助言 H28.10.4 G0064	株式会社セトウチ	H28.9.27 H29.2.28
広島県	広島市 全域	土地区画整理	基準点測量 基準点測量	2級 4級	4点 295点	法務省広島法務局 助言 H28.9.5 G0065	丸田登記・測量事務所	H28.9.26 H29.3.31
広島県	江田島市 全域	固定資産	数値撮影(デジタル) 地上画素寸法 12cm 写真地図作成(デジタル オルソ)	1000	100.7km <sup>2</sup> 100.7km <sup>2</sup>	広島県江田島市 助言 H28.10.5 G0068	株式会社パスコ 広島支店	H28.9.17 H29.3.21
広島県	庄原市 一部	道路台帳	MMS計測 数値図化	1000 1000	5.55km 5.55km 8点	広島県庄原市 助言 H28.10.17 G0074	国際航業株式会社	H28.10.20 H28.12.25
広島県	北広島町 一部	砂防計画	数値図化	2500	25.11km <sup>2</sup>	広島県 助言 H28.10.19 G0075	アジア航測株式会社広島支店	H28.7.5 H28.12.25
広島県	廿日市市 一部	固定資産	数値撮影(デジタル) 地上画素寸法 12cm 写真地図作成(デジタル オルソ)	1000	40.28km <sup>2</sup> 40.28km <sup>2</sup>	広島県廿日市市 助言 H28.11.1 G0080	株式会社パスコ 広島支店	H28.12.1 H29.3.31
広島県	廿日市市 一部	その他	基準点測量	3級	3点	広島県 助言 H28.11.15 G0086	中電技術コンサルタント株式会社	H28.11.21 H29.3.15
広島県	福山市 全域	道路台帳	MMS計測 修正測量	1000 1000	6.8km 6.8km	広島県福山市 助言 H28.11.25 G0092	国際航業株式会社 広島支店	H28.11.28 H29.3.14
広島県	竹原市 一部 三原市 一部 尾道市 一部 福山市 一部 三次市 一部 東広島市 一部 世羅町 一部 神石高原町 一部	砂防計画	数値撮影(デジタル) 地上画素寸法 20cm 写真地図作成(デジタル オルソ)	2500	608km <sup>2</sup> 608km <sup>2</sup>	広島県 助言 H28.11.30 G0094	株式会社パスコ 広島支店	H28.10.29 H29.5.19
広島県	安芸太田町 一部	砂防計画	数値図化	2500	23.13km <sup>2</sup>	広島県 助言 H28.11.30 G0095	株式会社アース開発コンサルタント	H28.6.7 H29.3.31
広島県	廿日市市 一部	下水道計画	基準点測量 水準測量	4級 4級	72点 4km	広島県廿日市市 助言 H28.11.6 G0097	有限会社オフィスツウ	H28.11.10 H29.2.24
広島県	広島市 全域	固定資産	数値撮影(デジタル) 地上画素寸法 20cm 同時調整	2500	905.41km <sup>2</sup> 905.41km <sup>2</sup>	広島県広島市 助言 H28.12.8 G0099	株式会社パスコ 広島支店	H28.11.30 H29.1.31
広島県	竹原市 一部	土地改良	基準点測量	3級	12点	広島県竹原市 助言 H28.12.22 G0109	広島県土地改良事業団体連合会	H28.12.22 H29.3.29
広島県	府中市 一部 三次市 一部 庄原市 一部 神石高原町 一部	砂防計画	数値撮影(デジタル) 地上画素寸法 20cm 写真地図作成(デジタル オルソ) 航空レーザ測量	2500 1000	705km <sup>2</sup> 705km <sup>2</sup> 1114.5km <sup>2</sup>	広島県 助言 H28.12.22 G0110	復建調査設計株式会社	H28.10.29 H29.5.19
広島県	広島市 一部	鉄道計画	数値撮影(デジタル) 地上画素寸法 14cm 数値図化(同時調整含む) 航空レーザ測量	1000 1000	8.3km <sup>2</sup> 8.3km <sup>2</sup> 8.3km <sup>2</sup>	広島県広島市 助言 H28.12.22 G0111	株式会社パスコ広島支店	H28.12.19 H29.3.31

中国地方

都道府県名	測量地域	測量目的	測量種別	縮尺・等級	事業量	測量計画機関(助言番号)	測量作業機関	実施時期
広島県	福山市 一部	砂防計画	数値図化	2500	13.35km <sup>2</sup>	広島県助言 H28.12.22 G0112	総合技研株式会社	H28.5.28 H29.3.17
広島県	東広島市 一部	道路計画	復旧測量(基準点)	2級	2点	広島県助言 H28.12.22 G0113	株式会社セトウチ	H28.12.23 H29.3.22
広島県	安芸高田市 全域	森林計画	地図編集	5000	537.75km <sup>2</sup>	広島県助言 H29.1.11 G0119	株式会社四航コンサルタント 広島営業所	H29.2.1 H29.3.24
広島県	庄原市 一部	砂防計画	数値図化	2500	28.4km <sup>2</sup>	広島県助言 H29.1.19 G0120	中国開発調査株式会社	H28.5.28 H29.2.22
広島県	庄原市 一部	砂防計画	数値図化	2500	51.3km <sup>2</sup>	広島県助言 H29.1.23 G0121	総合技研株式会社	H28.7.1 H29.3.8
広島県	庄原市 一部	砂防計画	基盤地図情報作成	2500	46.1km <sup>2</sup>	広島県助言 H29.1.24 G0124	株式会社セトウチ	H28.7.5 H29.3.15
広島県	尾道市 一部	砂防計画	数値図化	2500	23.34km <sup>2</sup>	広島県助言 H29.1.25 G0125	明伸建設コンサルタント株式会社	H28.5.27 H29.3.31
広島県	広島市 一部	土地区画整理	基準点測量	3級	3点	広島県広島市助言 H29.1.25 G0126	玉野総合コンサルタント株式会社 広島事務所	H29.1.25 H29.3.10
広島県	尾道市 一部	その他	数値図化	2500	23.7km <sup>2</sup>	広島県助言 H29.2.3 G0129	株式会社 陸地コンサルタント 三原営業所	H28.7.2 H29.3.31
広島県	広島市 一部 呉市 一部 東広島市 一部 廿日市市 一部 江田島市 一部 坂町 一部 安芸太田町 一部 大崎上島町 一部	砂防計画	航空レーザ測量 数値図化	1000 1000	1004.7km <sup>2</sup> 207km <sup>2</sup>	広島県助言 H29.2.8 G0131	アジア航測株式会社 広島支店	H28.11.10 H29.7.31
広島県	広島市 全域	その他	水準測量	1級	3点	西日本高速道路株式会社中国支社広島高速道路事務所助言 H29.2.21 G0134	応用地質株式会社 広島支店	H29.2.8 H33.3.31
広島県	広島市 一部	その他	基盤地図情報作成	2500	13.17km <sup>2</sup>	広島県助言 H29.2.21 G0135	ケイ・エム調査設計株式会社	H28.6.1 H29.3.31
広島県	福山市 一部	砂防計画	数値図化	2500	22.4km <sup>2</sup>	広島県助言 G0138	ダイホーコンサルタント株式会社	H28.5.31 H29.3.17
広島県	福山市 一部	砂防計画	数値図化	2500	38.55km <sup>2</sup>	広島県助言 H29.2.24 G0139	中電技術コンサルタント株式会社	H28.5.30 H29.3.17
広島県	安芸高田市 一部	砂防計画	数値図化	2500	40.17km <sup>2</sup>	広島県助言 H29.2.28 G0140	明伸建設コンサルタント株式会社	H28.7.7 H29.3.31
広島県	呉市 一部	砂防計画	数値図化	2500	23.7km <sup>2</sup>	広島県助言 H29.3.9 G0142	復建調査設計株式会社	H28.7.2 H29.3.31
広島県	広島市 一部	砂防計画	数値図化	2500	14.4km <sup>2</sup>	広島県助言 H29.3.15 G0144	復建調査設計株式会社	H28.6.1 H29.3.31
広島県	広島市 一部	砂防計画	数値図化	2500	23.28km <sup>2</sup>	広島県助言 H29.3.15 G0145	フクヨシエンジニアリング株式会社	H28.11.21 H29.6.30
広島県	広島市 一部	砂防計画	数値図化	2500	31.5km <sup>2</sup>	広島県助言 H29.3.14 G0146	中電技術コンサルタント株式会社 広島支店	H28.7.7 H29.3.31
広島県	広島市 全域	砂防計画	数値図化	2500	31.1km <sup>2</sup>	広島県助言 H29.3.15 G0147	復建調査設計株式会社	H28.6.1 H29.3.31
広島県	江田島市 一部	砂防計画	数値図化	2500	22.23km <sup>2</sup>	広島県助言 H29.3.15 G0148	広建コンサルタンツ株式会社	H28.7.11 H29.3.31
広島県	広島市 一部	砂防計画	数値図化	2500	25.2km <sup>2</sup>	広島県助言 H29.3.15 G0149	広建コンサルタンツ株式会社	H28.6.1 H29.3.31
広島県	広島市 一部 呉市 一部 竹原市 一部 三原市 一部 福山市 一部 府中市 一部 三次市 一部 庄原市 一部 大竹市 一部 東広島市 一部 廿日市市 一部 安芸高田市 一部 江田島市 一部 府中町 一部 海田町 一部 熊野町 一部 大崎上島町 一部	砂防計画	数値図化	2500	501km <sup>2</sup>	広島県助言 H29.3.23 G0150	アジア航測株式会社 広島支店	H29.2.27 H29.7.31
広島県	三原市 一部	砂防計画	数値図化	2500	29.3km <sup>2</sup>	広島県助言 H29.3.24 G0151	株式会社安芸建設コンサルタント	H28.5.27 H29.3.31
広島県	広島市 一部	砂防計画	数値図化	2500	8.2km <sup>2</sup>	広島県助言 H29.3.28 G0155	基礎地盤コンサルタンツ株式会社	H28.7.8 H29.3.31
山口県	防府市 一部	砂防計画	基準点測量 数値図化	2級 2500	2点 0.03km <sup>2</sup>	山口県助言 H28.6.1 G0007	国際航業株式会社	H28.6.6 H28.7.29
山口県	下関市 一部	その他	数値図化 MMS計測	1000 1000	0.364 5.83km	山口県下関市助言 H28.6.17 G0010	株式会社バスコ	H28.6.17 H29.3.31
山口県	山陽小野田市 一部	その他	基準点測量	3級	4点	山口県山陽小野田市助言 H28.7.8 G0018	有限会社瀬口事務所	H28.7.4 H29.1.31
山口県	萩市 一部	下水道計画	数値図化	500	0.3km <sup>2</sup>	山口県萩市助言 H28.7.22 G0024	朝日航洋株式会社 山口支店	H28.7.22 H28.9.30
山口県	萩市 一部	道路計画	数値図化	1000	0.16km <sup>2</sup>	国土交通省中国地方整備局浜田河川国道事務所助言 H28.8.8 G0030	中電技術コンサルタント株式会社	H28.8.22 H28.12.31
山口県	柳井市 一部	その他	基準点測量	2級	2点	柳井市土地改良区助言 H28.8.30 G0034	山口県土地改良事業団体連合会	H28.7.21 H28.10.14
山口県	山口市 一部	その他	数値図化	1000	2.82km <sup>2</sup>	山口県山口市助言 H28.8.9 G0035	株式会社日航コンサルタント	H28.6.29 H29.2.28
山口県	周南市 一部	都市計画	基準点測量 基準点測量 用地測量	3級 4級 500	8点 31点 0.0484km <sup>2</sup>	山口県周南市助言 H28.8.22 G0037	福岡都市技術株式会社	H28.8.29 H29.3.10
山口県	光市 一部	総合計画	数値撮影(デジタル) 同時調整	地上画素寸法 14cm 2500	92.13km <sup>2</sup> 92.13km <sup>2</sup>	山口県光市助言 H28.8.22 G0039	アジア航測株式会社 山口営業所	H28.8.23 H29.3.31
山口県	防府市 一部	固定資産	数値撮影(デジタル) 写真地図作成(デジタルオルソ)	地上画素寸法 12cm 1000	188.59km <sup>2</sup> 188.59km <sup>2</sup>	山口県防府市助言 H28.8.22 G0041	株式会社バスコ 防府営業所	H28.6.29 H29.3.25
山口県	下松市 一部	都市計画	基準点測量 基準点測量 用地測量	4級 500	22点 0.0483km <sup>2</sup>	山口県下松市助言 H28.8.29 G0045	福岡都市技術株式会社	H28.8.29 H29.3.31
山口県	美祿市 一部	その他	基準点測量	2級	6点	山口県助言 H28.8.31 G0046	山口県土地改良事業団体連合会	H28.8.31 H29.3.24
山口県	田布施町 全域 柳井市 全域	その他	数値図化	1000	2.67km <sup>2</sup>	農林水産省中国四国農政局南周防農地整備事業所助言 H28.9.9 G0055	北海航測株式会社	H28.8.6 H28.12.3
山口県	宇都市 全域	土地改良	基準点測量 基準点測量	2級 3級	3点 6点	山口県助言 H28.9.13 G0057	山口県土地改良事業団体連合会	H28.9.12 H29.3.31

中国地方

都道府県名	測量地域	測量目的	測量種別	縮尺・等級	事業量	測量計画機関(助言番号)	測量作業機関	実施時期
山口県	柳井市 全域	その他	基準点測量	2級	1点	農林水産省中国四国農政局南周防農地整備事業所 助言 H28.10.3 G0059	山口県土地改良事業団体連合会	H28.6.30 H29.3.14
山口県	長門市 全域	道路計画	数値撮影(デジタル) 数値図化	地上画素寸法 16cm 1000	43km <sup>2</sup> 11.49km <sup>2</sup>	国土交通省中国地方整備局山口河川国道事務所 助言 H28.10.3 G0061	株式会社日航コンサルタント	H28.7.20 H29.1.31
山口県	山口市 全域	固定資産	数値撮影(デジタル) 数値図化(同時調整含む)	地上画素寸法 12cm 1000	1023.23km <sup>2</sup> 1023.23km <sup>2</sup>	山口県山口市 助言 H28.10.4 G0067	朝日航洋株式会社 山口市支店	H28.9.30 H29.3.31
山口県	防府市 一部	道路台帳	修正測量	500	0.1km <sup>2</sup>	山口県防府市 助言 H28.10.27 G0078	株式会社パスコ 防府営業所	H28.9.21 H29.3.15
山口県	柳井市 全域	固定資産	数値撮影(デジタル) 写真地図作成(デジタルオルソ)	地上画素寸法 16cm 1000	140km <sup>2</sup> 140km <sup>2</sup>	山口県柳井市 助言 H28.11.1 G0081	株式会社パスコ 山口市支店	H28.10.25 H29.3.21
山口県	長門市 一部	その他	基準点測量 基準点測量 復旧測量(基準点)	3級 4級 2級	0.54km <sup>2</sup> 12点 0.54km <sup>2</sup> 226点 4点	法務省山口地方法務局 助言 H28.11.1 G0083	株式会社三栄測量コンサルタント	H28.11.7 H29.2.26
山口県	防府市 一部	道路管理	復旧測量(基準点)	1級	1点	中国地方整備局山口河川国道事務所 助言 H28.12.22 G0107	株式会社宇部建設コンサルタント	H28.7.9 H29.2.28
山口県	岩国市 一部	その他	基準点測量 基準点測量	3級 4級	3点 16点	防衛省中国四国防衛局 助言 H29.1.10 G0114	エボン技工調査設計株式会社	H29.1.10 H29.2.10
山口県	山口市 一部	ほ場整備	基準点測量	2級	19点	山口県 助言 H29.1.16 G0115	山口県土地改良事業団体連合会	H28.12.16 H29.3.24
山口県	下関市 全域	ほ場整備	基準点測量	2級	3点	山口県 助言 H29.2.12 G0132	山口県土地改良事業団体連合会	H29.2.20 H29.3.31
広島県	大竹市 一部	河川管理	基準点測量	3級	2点	国土交通省中国地方整備局太田川河川事務所 助言 H28.7.15 G0021	復建調査設計株式会社	H28.6.22 H29.1.30
山口県	岩国市 一部	河川管理	航空レーザ測量	1000	27.32km <sup>2</sup>	国土交通省 助言 H28.8.5 G0033	株式会社ウエスコ 広島支社	H28.7.15 H28.10.31
広島県	安芸太田町 一部		数値撮影(デジタル) 写真地図作成(デジタルオルソ) MMS計測	2500	229.2km <sup>2</sup>			
山口県	大竹市 一部 和木町 一部			2500	123.2km <sup>2</sup>			
広島県	三次市 一部 安芸高田市 一部	河川管理	水準測量	2級	71km	国土交通省中国地方整備局三次河川国道事務所 助言 H28.11.22 G0089	明伸建設コンサルタント株式会社 株式会社ヒロコン	H28.9.15 H29.2.28
島根県	邑南町 一部	河川管理	水準測量 水準測量 水準測量	3級	59.3km	国土交通省中国地方整備局浜田河川国道事務所 助言 H28.9.8 G0049	株式会社エイテック 山陰開発コンサルタント株式会社 株式会社ウエスコ 株式会社古川コンサルタント	H28.9.1 H29.1.31
島根県	邑南町 全域			3級	47.6km			
広島県	美郷町 全域 川本町 全域 三次市 全域			3級 3級	49.5km 47.5km			
島根県	雲南市 一部 出雲市 一部	河川管理	MMS計測	500	180km	国土交通省中国地方整備局出雲河川事務所 助言 H28.8.22 G0043	アジア航測株式会社 広島支店 出雲営業所	H28.8.22 H28.12.20
島根県	安来市 一部 松江市 一部							
広島県	境港市 一部 米子市 一部							

四国地方

都道府県名	測量地域	測量目的	測量種別	縮尺・等級	事業量	測量計画機関(助言番号)	測量作業機関	実施時期
徳島県	松茂町 一部	河川計画	基準点測量	3級	1点	徳島県松茂町 助言 H28.4.7 H0001	四国建設コンサルタント株式会社	H28.3.29 H28.6.30
徳島県	徳島市 一部	河川計画	基準点測量	3級	3点	徳島県東部県土整備局 助言 H28.5.13 H0002	株式会社北辰測量設計	H28.2.20 H28.7.28
徳島県	阿波市 一部	河川管理	基準点測量 水準測量	1級 3級	3点 5.8km	徳島県県土整備部東部県土整備局 助言 H28.6.17 H0004	株式会社北辰測量設計	H28.3.5 H28.7.31
徳島県	阿波市 一部	河川管理	基準点測量 水準測量	2級 3級	3点 1点	徳島県県土整備部東部県土整備局 助言 H28.4.15 H0005	大新測量設計有限公司	H28.3.5 H28.7.31
徳島県	美馬市 一部	固定資産	数値撮影(デジタル) 同時調整 写真地図作成(デジタル オルソ)	地上画素寸法 15cm 1000 1000	367.38km <sup>2</sup> 367.38km <sup>2</sup> 367.38km <sup>2</sup>	徳島県美馬市 助言 H28.5.9 H0008	朝日航洋株式会社	H28.5.20 H28.10.31
徳島県	徳島市 一部 阿波市 一部 藍住町 一部 上板町 一部	河川管理	航空レーザ測量	2500	40km	四国地方整備局徳島河川国道事務所 助言 H28.5.31 H0014	株式会社パスコ	H28.5.20 H29.2.28
徳島県	徳島市 一部	河川管理	基準点測量 水準測量	1級 3級	7点 3点	徳島県東部県土整備局 助言 H28.5.25 H0015	株式会社ファルコン	H28.6.1 H28.12.31
徳島県	阿南市 一部	道路計画	基準点測量 基準点測量 用地測量	3級 4級 500	8点 75点 0.1km <sup>2</sup>	四国地方整備局徳島河川国道事務所 助言 H28.5.25 H0016	株式会社ハウジング総合コンサルタント	H28.4.15 H28.10.31
徳島県	勝浦町 一部	道路計画	基準点測量	3級	3点	徳島県東部県土整備局 助言 H28.6.7 H0017	株式会社ビュー設計	H28.5.21 H28.9.17
徳島県	徳島市 一部	河川管理	水準測量	3級	3点	徳島県東部県土整備局 助言 H28.6.13 H0018	阿波測建株式会社	H28.6.13 H28.11.15
徳島県	阿南市 一部	道路計画	基準点測量 基準点測量	3級 4級	1点 16点	四国地方整備局徳島河川国道事務所 助言 H28.6.13 H0019	株式会社松本コンサルタント	H28.6.6 H29.3.31
徳島県	吉野川市 一部	固定資産	数値撮影(デジタル) 写真地図作成(デジタル オルソ)	地上画素寸法 12cm 1000	38.14km <sup>2</sup> 38.14km <sup>2</sup>	徳島県吉野川市 助言 H28.6.27 H0020	株式会社パスコ	H28.6.8 H30.3.31
徳島県	阿南市 一部	道路計画	基準点測量 基準点測量	3級 4級	2点 12点	四国地方整備局徳島河川国道事務所 助言 H28.7.5 H0026	株式会社昭和コンサルタント	H28.7.10 H28.8.31
徳島県	吉野川市 一部	下水道計画	数値撮影(デジタル) 数値図化(同時調整含む)	地上画素寸法 8cm 500	0.19km <sup>2</sup> 0.19km <sup>2</sup>	徳島県吉野川市 助言 H28.7.11 H0027	株式会社パスコ	H28.6.14 H28.10.31
徳島県	徳島市 一部 石井町 一部 藍住町 一部 上板町 一部	河川管理	水準測量	3級	36.2km	国土交通省 助言 H28.8.15 H0043	四国建設コンサルタント株式会社	H28.8.15 H29.3.17
徳島県	上板町 一部 阿波市 一部 吉野川市 一部	河川管理	水準測量	3級	36.6km	四国地方整備局徳島河川国道事務所 助言 H28.8.30 H0047	株式会社ビュー設計	H28.8.22 H29.3.17
徳島県	阿南市 一部	道路計画	基準点測量 基準点測量 用地測量	3級 4級 500	1点 30点 0.1km <sup>2</sup>	四国地方整備局徳島河川国道事務所 助言 H28.8.31 H0049	株式会社ハウジング総合コンサルタント	H28.4.15 H28.10.31
徳島県	阿波市 一部 美馬市 一部	河川管理	水準測量	3級	37.2km	四国地方整備局徳島河川国道事務所 助言 H28.8.31 H0050	興国測量株式会社	H28.8.15 H29.3.17
徳島県	美馬市 一部 三好市 一部 つるぎ町 一部	河川管理	水準測量	3級	38.5km	四国地方整備局徳島河川国道事務所 助言 H28.8.31 H0051	株式会社昭和コンサルタント	H28.8.22 H29.3.17
徳島県	東みよし町 一部	河川管理	水準測量	3級	35.7km	四国地方整備局徳島河川国道事務所 助言 H28.9.2 H0052	株式会社エコー建設コンサルタント	H28.8.29 H29.3.17
徳島県	石井町 全域	固定資産	数値撮影(デジタル) 同時調整 写真地図作成(デジタル オルソ)	地上画素寸法 16cm 1000 1000	28.85km <sup>2</sup> 28.85km <sup>2</sup> 28.85km <sup>2</sup>	徳島県石井町 助言 H28.9.8 H0056	朝日航洋株式会社	H28.10.1 H29.1.31
徳島県	上板町 全域	その他	数値図化 既成図数値	2500 2500	20.62km <sup>2</sup> 13.96km <sup>2</sup>	徳島県上板町 助言 H28.9.28 H0062	アジア航測株式会社	H28.9.2 H29.3.24
徳島県	板野町 全域	固定資産	数値撮影(デジタル) 写真地図作成(デジタル オルソ)	地上画素寸法 14cm 1000	36.22km <sup>2</sup> 36.22km <sup>2</sup>	徳島県板野町 助言 H28.10.3 H0063	アジア航測株式会社	H28.9.7 H29.3.30
徳島県	北島町 一部	固定資産	数値撮影(デジタル) 写真地図作成(デジタル オルソ)	地上画素寸法 14cm 1000	21.6km <sup>2</sup> 8.74km <sup>2</sup>	徳島県北島町 助言 H28.10.5 H0065	アジア航測株式会社	H28.7.20 H29.3.30
徳島県	北島町 一部 松茂町 一部	その他	基準点測量	3級	3点	徳島県 助言 H28.10.18 H0068	株式会社松本コンサルタント	H28.10.20 H28.12.4
徳島県	徳島市 一部	その他	基準点測量 基準点測量	3級 4級	4点 292点	法務省徳島地方法務局 助言 H28.10.18 H0070	登記安心プロネット土地 家屋調査士法人	H28.10.15 H29.2.28
徳島県	阿波市 全域	固定資産	数値撮影(デジタル) 写真地図作成(デジタル オルソ)	地上画素寸法 14cm 1000	191.1km <sup>2</sup> 191.1km <sup>2</sup>	徳島県阿波市 助言 H28.10.25 H0074	国際航業株式会社	H28.10.14 H29.3.14
徳島県	阿南市 一部	道路計画	基準点測量 基準点測量	3級 4級	1点 38点	四国地方整備局徳島河川国道事務所 助言 H28.10.27 H0080	株式会社松本コンサルタント	H28.10.28 H29.3.31
徳島県	阿南市 一部	道路計画	基準点測量	3級	1点	四国地方整備局徳島河川国道事務所 助言 H28.11.1 H0084	株式会社ウエストコンサルタント	H28.7.7 H28.12.22
徳島県	阿南市 一部	土地改良	基準点測量	3級	10点	徳島県南部総合県民局 助言 H28.11.25 H0088	徳島県土地改良事業団 体連合会	H28.11.28 H28.12.22
徳島県	徳島市 一部	道路計画	MMS計測	500	80km	徳島県徳島市 助言 H28.11.24 H0089	株式会社松本コンサルタント	H28.11.12 H29.3.24
徳島県	阿南市 全域	総合計画	数値撮影(デジタル)	地上画素寸法 9.6/18cm	279.25km <sup>2</sup>	徳島県阿南市 助言 H28.12.7 H0096	アジア航測株式会社	H28.12.1 H29.3.31

四国地方

都道府県名	測量地域	測量目的	測量種別	縮尺・等級	事業量	測量計画機関(助言番号)	測量作業機関	実施時期
徳島県	三好市 一部	道路計画	水準測量	3級	3.6km	四国地方整備局徳島河川国道事務所 助言 H28.12.14 H0098	株式会社松本コンサルタント	H28.11.24 H29.3.31
徳島県	小松島市 一部 阿南市 一部	土地改良	基準点測量 基準点測量 水準測量	2級 3級 3級	3点 23点 12.9km	農林水産省中国四国農政局那賀川農地防災事業所長 助言 H29.1.5 H0102	株式会社松本コンサルタント 株式会社カイハツ 株式会社環境防災 新光技術開発株式会社 キタイ設計株式会社	H28.11.16 H29.3.25
徳島県	吉野川市 一部	下水道計画	数値撮影(デジタル) 数値図化(同時調整含む)	地上画素寸法 8cm 500	0.4km <sup>2</sup> 0.4km <sup>2</sup>	徳島県吉野川市 助言 H29.1.13 H0104	株式会社バスコ	H28.12.6 H29.3.31
徳島県	三好市 一部	河川管理	水準測量	3級	1点	四国地方整備局徳島河川国道事務所 助言 H29.1.10 H0106	株式会社北辰測量設計	H28.12.8 H29.3.31
徳島県	徳島市 一部 鳴門市 一部	河川計画	基準点測量	2級	2点	四国地方整備局徳島河川国道事務所 助言 H29.2.14 H0116	株式会社中央設計	H29.2.10 H29.3.15
香川県	坂出市 全域	固定資産	数値撮影(デジタル) 写真地図作成(デジタルオルソ)	地上画素寸法 12cm 1000	92.51km <sup>2</sup> 92.51km <sup>2</sup>	香川県坂出市 助言 H28.5.13 H0009	株式会社バスコ	H28.12.10 H29.3.31
香川県	丸亀市 全域 観音寺市 全域 三豊市 全域 宇多津町 全域 琴平町 全域 多度津町 全域 まんのう町 全域	総合計画	数値撮影(デジタル) 写真地図作成(デジタルオルソ) 修正測量 修正測量	地上画素寸法 14cm 1000 2500 10000	727.66km <sup>2</sup> 727.66km <sup>2</sup> 88.2km <sup>2</sup> 88.2km <sup>2</sup>	香川県丸亀市 助言 H28.7.21 H0033	国際航業株式会社	H28.8.1 H29.3.31
香川県	さぬき市 一部	土地改良	基準点測量	2級	2点	香川県 助言 H28.7.27 H0035	株式会社チェリーコンサルタント	H28.6.27 H29.9.14
香川県	綾川町 全域 直島町 全域 三木町 全域 小豆島町 全域 土庄町 全域 東かがわ市 全域 さぬき市 全域 高松市 全域	固定資産	数値撮影(デジタル) 写真地図作成(デジタルオルソ)	地上画素寸法 12cm 1000	1056.58km <sup>2</sup> 1056.58km <sup>2</sup>	香川県高松市 助言 H28.8.3 H0040	国際航業株式会社	H28.8.1 H29.3.17
香川県	まんのう町 一部	土地改良	基準点測量	4級	19点	香川県中讃土地改良事務所 助言 H28.9.5 H0054	株式会社環境デザイン	H28.9.1 H29.2.28
香川県	三豊市 一部	その他	基準点測量	3級	1点	三豊市山本町土地改良区 助言 H28.9.16 H0059	香川県土地改良事業団体連合会	H28.10.3 H29.3.31
香川県	三豊市 一部	その他	基準点測量	3級	2点	三豊市財田町土地改良区 助言 H28.9.16 H0060	香川県土地改良事業団体連合会	H28.10.3 H29.3.31
香川県	高松市 一部	その他	基準点測量	4級	130点	法務省高松法務局 助言 H28.10.3 H0061	株式会社 高松合同企画	H28.10.13 H29.1.31
香川県	東かがわ市 一部	道路管理	基準点測量	3級	2点	国土交通省 助言 H28.10.6 H0066	株式会社総合技建コンサルタント	H28.10.3 H29.2.10
香川県	琴平町 全域	総合計画	数値図化	2500	8.47km <sup>2</sup>	香川県琴平町 助言 H28.12.20 H0099	アジア航測株式会社	H28.12.5 H29.3.31
香川県	まんのう町 全域 多度津町 全域 綾川町 全域 宇多津町 全域 三木町 一部 小豆島町 全域 三豊市 全域 東かがわ市 全域 さぬき市 全域 観音寺市 全域 善通寺市 全域 坂出市 全域 丸亀市 一部 高松市 全域	森林計画	修正測量 修正測量 修正測量	2500 5000 10000	1586.36km <sup>2</sup> 50.41km <sup>2</sup> 81.56km <sup>2</sup>	香川県 助言 H29.1.10 H0103	株式会社四航コンサルタント	H28.7.7 H29.1.13
香川県	東かがわ市 一部	ダム計画	航空レーザ測量	1000	6.2km <sup>2</sup>	香川県長尾土木事務所 助言 H29.1.16 H0105	アジア航測株式会社	H28.12.9 H29.3.24
香川県	丸亀市 一部 綾川町 一部 琴平町 一部	その他	基準点測量 基準点測量	2級 3級	20点 43点	水資源機構吉野川局香川用水管理事務所 助言 H29.1.17 H0110	株式会社松本コンサルタント	H29.1.16 H29.3.30
香川県	さぬき市 一部	ほ場整備	基準点測量	2級	2点	香川県さぬき市 助言 H29.2.20 H0119	香川県土地改良事業団体連合会	H29.2.20 H29.3.20
愛媛県	松山市 一部	都市計画	数値撮影(デジタル) 写真地図作成(デジタルオルソ) 修正測量	地上画素寸法 12cm 1000 2500	214.44km <sup>2</sup> 214.44km <sup>2</sup> 13.13km <sup>2</sup>	愛媛県松山市 助言 H28.4.15 H0003	国際航業株式会社	H28.4.6 H29.1.31
愛媛県	久万高原町 一部	砂防計画	数値図化	2500	33km <sup>2</sup>	愛媛県中予地方局久万高原土木事務所 助言 H28.4.21 H0006	株式会社バスコ	H28.3.18 H28.12.31
愛媛県	内子町 一部	砂防計画	数値図化	2500	8.4km <sup>2</sup>	愛媛県南予地方局 助言 H28.5.13 H0010	アジア航測株式会社	H28.5.9 H28.7.31
愛媛県	伊予市 一部	下水道計画	数値撮影(デジタル) 写真地図作成(デジタルオルソ) 修正測量	地上画素寸法 8cm 500 500	10km <sup>2</sup> 10km <sup>2</sup> 4.95km <sup>2</sup>	愛媛県伊予市 助言 H28.5.27 H0013	株式会社バスコ	H28.5.2 H29.3.15
愛媛県	宇和島市 一部	都市計画	数値図化	2500	18.13km <sup>2</sup>	愛媛県宇和島市 助言 H28.7.5 H0021	株式会社バスコ	H28.6.9 H28.9.30
愛媛県	新居浜市 一部	総合計画	基準点測量 基準点測量	街区三角点 街区多角点	1点 1点	愛媛県新居浜市 助言 H28.7.4 H0022	有限会社弘清測量設計事務所	H28.7.7 H28.9.15
愛媛県	宇和島市 一部	その他	数値図化	2500	23.02km <sup>2</sup>	愛媛県宇和島市 助言 H28.7.13 H0029	株式会社バスコ	H28.7.4 H29.3.31
愛媛県	東温市 一部	土地区画整理	基準点測量 基準点測量 基準点測量	2級 3級 4級	4点 5点 140点	東温市志津川土地区画整理組合 助言 H28.7.22 H0031	株式会社オオバ	H28.7.10 H29.3.20
愛媛県	西予市 一部	砂防計画	数値図化	2500	5.47km <sup>2</sup>	愛媛県南予地方局 助言 H28.7.20 H0032	株式会社ウエスコ	H28.7.19 H28.10.31
愛媛県	大洲市 全域	固定資産	数値撮影(デジタル) 写真地図作成(デジタルオルソ)	地上画素寸法 16cm 1000	432.22km <sup>2</sup> 432.22km <sup>2</sup>	愛媛県大洲市 助言 H28.7.22 H0034	株式会社バスコ	H28.7.13 H29.3.31
愛媛県	久万高原町 一部	道路管理	基準点測量	2級	2点	四国地方整備局松山河川国道事務所 助言 H28.7.27 H0036	株式会社芙蓉コンサルタント	H28.8.3 H28.12.26

四国地方

都道府県名	測量地域	測量目的	測量種別	縮尺・等級	事業量	測量計画機関(助言番号)	測量作業機関	実施時期
愛媛県	四国中央市 一部	固定資産	数値撮影(デジタル)	地上画素寸法 12cm 1000	126.6km <sup>2</sup>	愛媛県四国中央市 助言 H28.7.26 H0037	株式会社パスコ	H28.7.28
			写真地図作成(デジタルオルソ)	地上画素寸法 20cm 2500	126.6km <sup>2</sup>			H29.3.10
愛媛県	松山市 一部	道路管理	基準点測量	2級	1点	四国地方整備局松山河川国道事務所 助言 H28.7.27 H0038	株式会社芙蓉コンサルタント	H28.8.8 H29.3.3
愛媛県	砥部町 一部 松前町 一部 久万高原町 一部 伊予市 一部 松山市 一部	道路計画	基準点測量	道路基準点	341点	四国地方整備局松山河川国道事務所 助言 H28.8.4 H0039	共立工営株式会社	H28.8.10 H29.2.10
愛媛県	西条市 一部	道路計画	基準点測量 基準点測量	3級 4級	3点 9点	愛媛県西条市 助言 H28.8.9 H0041	株式会社五星	H28.8.12 H28.9.30
愛媛県	今治市 一部	砂防計画	数値図化	2500	34.48km <sup>2</sup>	愛媛県東予地方局 助言 H28.8.9 H0042	株式会社パスコ	H28.6.24 H29.2.28
愛媛県	砥部町 全域	固定資産	数値撮影(デジタル) 写真地図作成(デジタルオルソ)	地上画素寸法 12cm 1000	101.59km <sup>2</sup> 101.59km <sup>2</sup>	愛媛県砥部町 助言 H28.8.16 H0044	株式会社富士建設コンサルタント	H28.8.15 H29.3.31
愛媛県	内子町 一部	砂防計画	数値図化	2500	8.2km <sup>2</sup>	愛媛県南予地方局 助言 H28.8.25 H0045	国際航業株式会社	H28.8.25 H28.12.30
愛媛県	松山市 一部	土地改良	基準点測量 基準点測量	2級 4級	3点 31点	愛媛県松山市 助言 H28.9.2 H0053	愛媛県土地改良事業団体連合会	H28.9.5 H29.3.31
愛媛県	今治市 一部	砂防計画	数値図化	2500	26km <sup>2</sup>	愛媛県東予地方局 助言 H28.9.7 H0055	アジア航測株式会社	H28.6.24 H29.2.28
愛媛県	松山市 一部	道路管理	数値図化 数値図化	500 1000	12.9km 5.4km	愛媛県松山市 助言 H28.9.16 H0058	株式会社日建技術コンサルタント	H28.8.10 H28.11.30
愛媛県	今治市 一部	土地改良	基準点測量 基準点測量 基準点測量 数値図化	2級 3級 4級 500	7点 7点 68点 0.073km <sup>2</sup>	愛媛県今治市 助言 H28.10.12 H0067	愛媛県土地改良事業団体連合会	H28.10.3 H29.3.31
愛媛県	松山市 一部 伊予市 一部 東温市 一部 砥部町 一部	河川管理	数値撮影(デジタル) 同時調整 数値図化 写真地図作成(デジタルオルソ)	地上画素寸法 20cm 2500 2500 2500	115.8km <sup>2</sup> 115.8km <sup>2</sup> 26.8km <sup>2</sup> 115.8km <sup>2</sup>	四国地方整備局松山河川国道事務所 助言 H28.10.19 H0071	株式会社パスコ	H28.9.24 H29.3.24
愛媛県	松山市 一部	文化財調査	数値撮影(デジタル) 数値図化(同時調整含む) 航空レーザ測量	地上画素寸法 9cm 1000 1000	2.4km <sup>2</sup> 0.8km <sup>2</sup> 0.8km <sup>2</sup>	愛媛県松山市 助言 H28.10.21 H0072	アジア航測株式会社	H28.9.16 H29.3.30
愛媛県	東温市 全域	固定資産	数値撮影(デジタル) 写真地図作成(デジタルオルソ)	地上画素寸法 12cm 1000	211.3km <sup>2</sup> 211.3km <sup>2</sup>	愛媛県東温市 助言 H28.10.21 H0073	国際航業株式会社	H28.10.20 H29.3.31
愛媛県	松山市 一部	都市計画	修正測量	2500	62.5km <sup>2</sup>	愛媛県松山市 助言 H28.10.31 H0076	国際航業株式会社	H28.10.24 H29.2.28
愛媛県	新居浜市 一部	総合計画	基準点測量	街区多角点	4点	愛媛県新居浜市 助言 H28.10.28 H0079	有限会社弘清測量設計事務所	H28.11.14 H29.1.31
愛媛県	松山市 一部	道路計画	数値図化	1000	0.7km <sup>2</sup>	四国地方整備局松山河川国道事務所 助言 H28.11.1 H0081	株式会社社長大	H28.10.28 H29.3.15
愛媛県	西条市 一部	土地改良	数値図化	1000	3.55km <sup>2</sup>	農林水産省中国四国農政局道前平野農地整備事業所 助言 H28.11.4 H0082	内外エンジニアリング株式会社	H28.10.24 H29.2.28
愛媛県	松山市 一部	その他	基準点測量	3級	2点	法務省松山地方法務局 助言 H28.11.1 H0083	公益社団法人愛媛県公共嘱託登記土地家屋調査士協会	H28.11.21 H29.2.28
愛媛県	松山市 一部	道路管理	既成図数値化	500	152km	愛媛県松山市 助言 H28.11.28 H0087	株式会社パスコ	H28.11.18 H29.2.28
愛媛県	西条市 一部	土地改良	基準点測量	2級	3点	農林水産省中国四国農政局道前平野農地整備事業所 助言 H28.11.28 H0091	サンズィンコンサルタント株式会社	H28.12.1 H29.3.24
愛媛県	四国中央市 一部	砂防計画	数値図化	2500	3.9km <sup>2</sup>	愛媛県東予地方局 助言 H28.11.30 H0092	アジア航測株式会社	H28.11.11 H29.3.17
愛媛県	松山市 一部	砂防計画	数値図化	2500	30.7km <sup>2</sup>	愛媛県中予地方局 助言 H28.11.30 H0093	国際航業株式会社	H28.11.15 H29.1.31
愛媛県	西条市 一部	土地改良	基準点測量	2級	3点	農林水産省中国四国農政局道前平野農地整備事業所 助言 H29.1.11 H0107	若鈴コンサルタンツ株式会社	H29.1.10 H29.3.23
愛媛県	大洲市 一部	河川計画	基準点測量 基準点測量	1級 3級	1点 14点	四国地方整備局大洲河川国道事務所 助言 H29.1.25 H0112	株式会社富士建設コンサルタント	H29.1.20 H29.3.31
愛媛県	西条市 一部	土地改良	基準点測量 基準点測量	2級 3級	10点 11点	農林水産省中国四国農政局道前平野農地整備事業所 助言 H29.2.6 H0113	株式会社松本コンサルタント	H28.12.28 H29.3.27
愛媛県	西条市 一部	土地改良	基準点測量 基準点測量	2級 3級	6点 8点	農林水産省中国四国農政局道前平野農地整備事業所 助言 H29.2.6 H0114	株式会社松本コンサルタント	H28.12.28 H29.3.27
愛媛県	西予市 一部	河川管理	基準点測量	3級	2点	四国地方整備局山鳥坂ダム工事事務所 助言 H29.2.10 H0115	株式会社富士建設コンサルタント	H29.2.6 H29.3.31
愛媛県	宇和島市 一部	道路計画	基準点測量	3級	3点	四国地方整備局大洲河川国道事務所 助言 H29.2.14 H0117	株式会社富士建設コンサルタント	H29.2.15 H29.3.31
愛媛県	新居浜市 一部	その他	基準点測量	3級	1点	愛媛県新居浜市 助言 H29.2.28 H0121	有限会社弘清測量設計事務所	H29.2.21 H29.3.31
愛媛県	新居浜市 一部	砂防計画	数値図化	2500	32.3km <sup>2</sup>	愛媛県東予地方局 助言 H29.3.30 H0124	株式会社パスコ	H29.1.5 H29.6.30
愛媛県	西条市 一部	砂防計画	数値図化	2500	45.8km <sup>2</sup>	愛媛県東予地方局 助言 H29.3.31 H0125	株式会社ウエスコ	H29.4.1 H29.6.30

四国地方

都道府県名	測量地域	測量目的	測量種別	縮尺・等級	事業量	測量計画機関(助言番号)	測量作業機関	実施時期
高知県	高知市 一部	総合計画	数値撮影(デジタル) 写真地図作成(デジタル オルソ) 修正測量	地上画素寸法 14cm 地上画素寸法 20cm 1000	189.91km <sup>2</sup> 189.91km <sup>2</sup> 189.91km <sup>2</sup>	高知県高知市 助言 H28.5.9 H0007	国際航業株式会社	H27.4.14 H29.3.31
高知県	安芸市 一部	道路計画	基準点測量 基準点測量	3級 4級	2点 29点	四国地方整備局土佐国道事務所 助言 H28.5.18 H0011	株式会社エイト日本技術 開発	H28.5.19 H28.9.30
高知県	いの町 一部 日高村 一部	その他	基準点測量 水準測量	2級 3級	7点 5.5km	四国地方整備局高知河川国道 事務所 助言 H28.5.23 H0012	株式会社サン土木コンサル タント	H28.4.1 H28.6.30
高知県	安芸市 一部 北川村 一部	砂防計画	航空レーザ測 量 数値図化	1000 2500	0.5km <sup>2</sup> 0.5km <sup>2</sup>	高知県 助言 H28.7.8 H0023	株式会社パスコ	H28.6.27 H29.1.29
高知県	南国市 一部	その他	数値図化	1000	5.265km <sup>2</sup>	農林水産省中国四国農政局四 国土地改良調査管理事務所 助言 H28.7.11 H0024	中日本航空株式会社	H28.6.7 H28.12.23
高知県	安芸市 一部	都市計画	数値撮影(デ ジタル) 数値図化(同 時調整含む) 数値撮影(デ ジタル) 写真地図作 成(デジタル オルソ) 数値図化(同 時調整含む)	地上画素寸法 12cm 1000 地上画素寸法 20cm 2500 2500	0.34km <sup>2</sup> 0.34km <sup>2</sup> 29km <sup>2</sup> 29km <sup>2</sup> 29km <sup>2</sup>	高知県安芸市 助言 H28.7.8 H0025	株式会社パスコ	H28.6.19 H29.1.31
高知県	土佐清水市 一部	総合計画	基準点測量 基準点測量 基準点測量	2級 3級 4級	2点 3点 40点	清水第三土地区画整理組合 助言 H28.7.6 H0028	都市開発コンサルタント 株式会社	H28.7.8 H28.12.28
高知県	四万十町 一部	道路計画	現地測量(数 値地形図作 成) 現地測量(数 値地形図作 成)	1000 500	0.3km <sup>2</sup> 0.025km <sup>2</sup>	四国地方整備局中村河川国道 事務所 助言 H28.7.14 H0030	株式会社高建総合コン サルタント 株式会社第一コンサル タツ	H28.7.11 H29.2.28
高知県	佐川町 全域	森林計画	数値撮影(デ ジタル) 航空レーザ測 量	地上画素寸法 20cm 2500	101.21km <sup>2</sup> 101.21km <sup>2</sup>	高知県佐川町 助言 H28.9.1 H0046	ASロカス 株式会社	H28.9.1 H29.2.28
高知県	高知市 一部	道路計画	基準点測量 基準点測量 基準点測量	2級 3級 4級	8点 2点 30点	高知県中央東土木事務所本山 事務所 助言 H28.9.2 H0048	株式会社サン土木コンサル タント	H28.7.5 H29.3.1
高知県	南国市 一部 いの町 一部	道路計画	基準点測量	道路基準点	36点	四国地方整備局土佐国道事務所 助言 H28.9.12 H0057	株式会社第一コンサル タツ	H28.10.1 H29.3.31
高知県	高知市 一部	地籍調査	基準点測量	補助基準点	41点	国土交通省土地・建設産業局 地籍整備課 助言 H28.10.3 H0064	株式会社松本コンサル タント	H28.7.27 H28.12.19
高知県	黒潮町 一部	道路計画	現地測量(数 値地形図作 成)	1000	0.02km <sup>2</sup>	四国地方整備局中村河川国道 事務所 助言 H28.10.17 H0069	四国建設コンサルタント 株式会社	H28.10.11 H29.3.31
高知県	安芸市 一部	道路計画	基準点測量 基準点測量	3級 4級	5点 50点	四国地方整備局土佐国道事務所 助言 H28.10.21 H0075	株式会社第一コンサル タツ	H28.10.1 H29.1.31
高知県	北川村 一部	道路計画	基準点測量 基準点測量 基準点測量	2級 3級 4級	2点 2点 40点	高知県安芸土木事務所 助言 H28.10.27 H0078	株式会社第一コンサル タツ	H28.11.4 H29.3.25
高知県	中土佐町 一部	砂防計画	数値図化	2500	0.42km <sup>2</sup>	高知県須崎土木事務所 助言 H28.11.10 H0085	株式会社ジオテック	H28.11.1 H28.12.24
高知県	高知市 一部	その他	基準点測量 基準点測量 基準点測量	2級 3級 4級	1点 12点 370点	法務省高知地方務局 助言 H28.11.10 H0086	村山修一土地家屋調査 士事務所	H28.11.11 H29.2.28
高知県	香南市 一部	道路計画	基準点測量	4級	36点	四国地方整備局土佐国道事務所 助言 H28.11.24 H0090	株式会社フジタ建設コン サルタント	H28.11.21 H29.3.28
高知県	黒潮町 一部	道路計画	基準点測量	4級	67点	四国地方整備局中村河川国道 事務所 助言 H28.12.1 H0094	株式会社エイト日本技術 開発	H28.11.10 H29.3.10
高知県	黒潮町 一部	道路計画	基準点測量	4級	54点	四国地方整備局中村河川国道 事務所 助言 H28.12.7 H0095	株式会社富士建設コン サルタント	H28.11.22 H29.2.28
高知県	四万十町 一部	砂防計画	数値図化	2500	2.16km <sup>2</sup>	高知県須崎土木事務所四万十 町事務所 助言 H28.12.8 H0097	株式会社新晃総合コン サルタント	H28.12.5 H29.2.10
高知県	須崎市 一部 土佐市 一部 高知市 一部	河川管理	数値撮影(デ ジタル) 写真地図作 成(デジタル オルソ)	地上画素寸法 18cm 1000	413km <sup>2</sup> 293km <sup>2</sup>	四国地方整備局高知河川国道 事務所 助言 H28.12.22 H0100	中日本航空株式会社	H28.12.7 H29.3.17
高知県	黒潮町 一部	道路計画	復旧測量(基 準点) 復旧測量(基 準点)	2級 3級	1点 2点	四国地方整備局中村河川国道 事務所 助言 H28.12.22 H0101	株式会社エイト日本技術 開発	H28.11.10 H29.3.10
高知県	黒潮町 一部	砂防計画	数値図化	2500	1.653km <sup>2</sup>	高知県 助言 H29.1.17 H0108	株式会社ウエスコ	H29.1.16 H29.2.10
高知県	四万十町 一部	砂防計画	数値図化	2500	0.38km <sup>2</sup>	高知県須崎土木事務所四万十 町事務所 助言 H29.1.18 H0109	株式会社ウエスコ	H29.1.16 H29.3.17
高知県	安芸市 一部	道路計画	基準点測量 基準点測量	3級 4級	4点 138点	四国地方整備局土佐国道事務所 助言 H29.2.24 H0118	株式会社荒谷建設コン サルタント	H29.2.20 H29.5.31
高知県	いの町 一部 佐川町 一部 越知町 一部 日高村 一部	道路計画	数値撮影(デ ジタル) 航空レーザ測 量	地上画素寸法 14cm 1000	82.6km <sup>2</sup> 82.6km <sup>2</sup>	四国地方整備局土佐国道事務所 助言 H29.2.23 H0120	国際航業株式会社	H29.2.21 H29.3.31
高知県	高知市 一部	河川管理	基準点測量	2級	1点	四国地方整備局高知河川国道 事務所 助言 H29.3.3 H0122	株式会社ミリオンテクノ	H29.2.28 H29.3.28



四国地方

都道府県名	測量地域	測量目的	測量種別	縮尺・等級	事業量	測量計画機関(助言番号)	測量作業機関	実施時期
高知県	越知町 一部	道路計画	基準点測量 基準点測量	2級 4級	3点 14点	四国地方整備局土佐国道事務所 助言 H29.3.24 H0123	株式会社第一コンサルタンツ	H29.3.13 H29.3.31
愛媛県	愛南町 一部	道路計画	数値撮影(デジタル)	地上画素寸法 14cm	31.31km <sup>2</sup>	四国地方整備局大洲河川国道事務所 助言 H28.10.31 H0077	国際航業株式会社	H28.10.25 H29.3.10
高知県	宿毛市 一部	道路計画	数値図化(同時調整含む)	1000	8.56km <sup>2</sup>			
徳島県	東みよし町 一部 つるぎ町 一部 石井町 一部	道路計画	基準点測量	道路基準点	120km	四国地方整備局徳島河川国道事務所 助言 H29.1.20 H0111	阿波測建株式会社	H28.8.10 H29.2.28
香川県	三好市 一部 美馬市 一部							
愛媛県	吉野川市 一部 徳島市 一部 三豊市 一部 四国中央市 一部							

## 九州地方

都道府県名	測量地域	測量目的	測量種別	縮尺・等級	事業量	測量計画機関(助言番号)	測量作業機関	実施時期
福岡県	北九州市 一部	基準点管理	基準点測量 基準点測量 基準点測量	1級 2級 3級	1点 2点 2点	福岡県北九州市建設局 助言 H28.5.6 I0010	村井測量設計株式会社	H28.4.28 H28.7.25
福岡県	福岡市 一部	文化財調査	基準点測量 水準測量 基準点測量	2級 4級 2級	3点 2.9km 9点	国立大学法人九州大学 助言 H28.5.6 I0011	株式会社パスコ	H28.4.28 H28.5.20
福岡県	糸田町 一部	その他	基準点測量 基準点測量	2級 3級	1点 2点	福岡県糸田町 助言 H28.5.11 I0013	日本航測株式会社	H28.4.18 H29.3.30
福岡県	福岡市 一部	道路計画	水準測量 数値撮影(デジタル) 数値図化(同時調整含む) 写真地図作成(デジタルオルソ)	簡級 地上画素寸法 14cm 1000 1000	7km 1.2km <sup>2</sup> 0.4km <sup>2</sup> 2km <sup>2</sup>	福岡市 助言 H28.5.12 I0014	株式会社パスコ	H28.5.12 H28.9.30
福岡県	北九州市 一部	土地区画整理	基準点測量	3級	9点	都市再生機構九州支社 助言 H28.5.23 I0015	株式会社日東技術コンサルタント	H28.3.23 H28.6.30
福岡県	糸島市 全域	固定資産	数値撮影(デジタル) 同時調整	地上画素寸法 18cm UCFp(17 条申請済み) 2500	215.7km <sup>2</sup> 215.7km <sup>2</sup>	福岡県糸島市 助言 H28.5.17 I0016	東亜建設技術株式会社	H28.12.20 H29.3.31
福岡県	福岡市 一部	森林計画	航空レーザ測量	500	20.65km <sup>2</sup>	福岡市 助言 H28.5.17 I0017	アジア航測株式会社	H28.4.29 H28.12.26
福岡県	広川町 全域 みやま市 全域 筑後市 全域 柳川市 全域 大牟田市 全域	森林計画	数値撮影(デジタル)	地上画素寸法 30cm	877.9km <sup>2</sup>	福岡県 助言 H28.5.30 I0020	国際航業株式会社	H28.5.25 H28.10.31
福岡県	久留米市 一部	道路計画	基準点測量	3級	1点	福岡県久留米市 助言 H28.5.31 I0026	大成ジオテック株式会社	H27.9.3 H28.1.25
福岡県	北九州市 一部	その他	基準点測量	3級	2点	北九州市建設局 助言 H28.6.3 I0027	株式会社キャン・プラン	H25.1.8 H25.3.31
福岡県	北九州市 一部	道路計画	基準点測量	3級	2点	福岡県北九州市建設局 助言 H28.6.9 I0034	株式会社サンエーホーム	H28.5.24 H28.7.23
福岡県	須恵町 一部	総合計画	基準点測量	3級	33点	福岡県須恵町 助言 H28.6.9 I0038	栄和測量設計株式会社	H28.5.12 H28.8.15
福岡県	築上町 一部 みやこ町 一部	その他	基準点測量 基準点測量	3級 4級	7点 42点	防衛省九州防衛局 助言 H28.6.23 I0047	玉野総合コンサルタント株式会社	H28.6.22 H28.8.31
福岡県	田川市 全域	固定資産	数値撮影(デジタル) 同時調整 写真地図作成(デジタルオルソ)	地上画素寸法 20cm 2500 2500	54.55km <sup>2</sup> 54.55km <sup>2</sup> 54.55km <sup>2</sup>	福岡県田川市 助言 H28.6.24 I0051	株式会社パスコ	H28.6.24 H29.3.31
福岡県	柳川市 一部	土地区画整理	基準点測量	4級	7点	福岡県柳川市 助言 H28.6.29 I0053	福岡都市技術株式会社	H28.7.1 H29.2.28
福岡県	遠賀町 一部	下水道計画	数値図化	500	0.05km <sup>2</sup>	福岡県遠賀町 助言 H28.6.29 I0056	国際航業株式会社	H28.6.29 H28.7.29
福岡県	芦屋町 一部	その他	基準点測量 基準点測量	2級 3級	1点 1点	福岡県北九州県土整備事務所 助言 H28.7.12 I0067	株式会社第一調査設計	H28.7.8 H28.10.17
福岡県	北九州市 一部	総合計画	基準点測量	2級	2点	九州地方整備局北九州港湾・ 空港整備事務所 助言 H28.7.14 I0070	中電技術コンサルタント株式会社	H28.7.14 H28.7.31
福岡県	太宰府市 一部 筑紫野市 一部	道路計画	基準点測量 水準測量	2級 3級	6点 5.7km 1点	福岡県那珂県土整備事務所 助言 H28.7.14 I0073	春日総合技術株式会社	H28.7.11 H28.10.25
福岡県	みやこ町 一部	道路計画	基準点測量	3級	4点	福岡県みやこ町 助言 H28.7.20 I0077	株式会社福山コンサルタント	H28.6.23 H28.12.22
福岡県	筑後市 全域	固定資産	水準測量 数値撮影(デジタル) 同時調整 写真地図作成(デジタルオルソ)	簡級 地上画素寸法 12cm 1000 1000	3.21km 41.85km <sup>2</sup> 41.85km <sup>2</sup> 41.85km <sup>2</sup>	福岡県筑後市 助言 H28.7.21 I0078	国際航業株式会社	H28.7.21 H30.3.31
福岡県	岡垣町 一部	道路管理	基準点測量	3級	2点	福岡県北九州県土整備事務所 助言 H28.7.27 I0085	村井測量設計株式会社	H28.7.25 H28.9.30
福岡県	川崎町 一部	道路計画	現地測量(数値地形図作成) 基準点測量	2級 4級	5点 34点	福岡県田川県土整備事務所 助言 H28.7.27 I0086	有限会社中村測量設計事務所 原測量設計	H28.6.18 H28.10.31
福岡県	芦屋町 全域	その他	基準点測量	2級	16点	福岡県芦屋町 助言 H28.7.27 I0087	村井測量設計株式会社	H28.7.26 H29.1.31
福岡県	豊前市 全域	都市計画	数値撮影(デジタル) 同時調整 数値図化 数値図化 地図編集 写真地図作成(デジタルオルソ)	地上画素寸法 16cm 1000 2500 10000 10000 1000	111.17km <sup>2</sup> 111.17km <sup>2</sup> 39.38km <sup>2</sup> 71.79km <sup>2</sup> 39.38km <sup>2</sup> 111.17km <sup>2</sup>	福岡県豊前市 助言 H28.8.4 I0097	アジア航測株式会社	H28.8.4 H29.3.24
福岡県	筑紫野市 一部	土地区画整理	基準点測量 基準点測量 基準点測量	2級 3級 4級	4点 11点 64点	福岡県筑紫野市 助言 H28.8.15 I0110	福岡都市技術株式会社	H28.8.12 H29.3.24
福岡県	八女市 一部	河川管理	基準点測量 基準点測量	2級 3級	1点 1点	福岡県八女県土整備事務所 助言 H28.8.15 I0111	(株)西日本測量設計	H28.8.16 H28.9.10
福岡県	福岡市 一部	道路計画	基準点測量	3級	2点	福岡市 助言 H28.8.19 I0118	株式会社ジオ	H28.7.12 H29.3.15
福岡県	北九州市 一部	その他	基準点測量 水準測量	3級 3級	2点 4km	福岡県北九州市建設局 助言 H28.8.23 I0120	株式会社第一調査設計	H28.7.11 H28.8.31
福岡県	うきは市 一部	土地改良	基準点測量 基準点測量	3級 4級	3点 22点	福岡県朝倉農林事務所 助言 H28.8.24 I0121	福岡県土地改良事業団体連合会	H28.8.24 H29.3.24
福岡県	大刀洗町 全域	固定資産	水準測量 数値撮影(デジタル) 同時調整 写真地図作成(デジタルオルソ)	簡級 地上画素寸法 12cm 1000 1000	32.09km 22.8km <sup>2</sup> 22.8km <sup>2</sup> 22.8km <sup>2</sup>	福岡県大刀洗町 助言 H28.8.29 I0123	国際航業株式会社	H28.8.29 H30.3.23

## 九州地方

都道府県名	測量地域	測量目的	測量種別	縮尺・等級	事業量	測量計画機関(助言番号)	測量作業機関	実施時期
福岡県	北九州市 一部	都市計画	修正測量 地図編集 地図編集 地図編集	2500 5000 10000 25000	43.66km <sup>2</sup> 43.66km <sup>2</sup> 43.66km <sup>2</sup> 43.66km <sup>2</sup>	福岡県北九州市 助言 H28.8.30 I0124	株式会社パスコ	H28.8.30 H29.1.31
福岡県	那珂川町 一部	道路計画	基準点測量	2級	3点	福岡県那珂川町 助言 H28.9.8 I0133	株式会社エスケイエンジニアリング	H27.12.17 H28.9.30
福岡県	那珂川町 一部	河川管理	数値図化	2500	0.18km <sup>2</sup> 0.9km	福岡県那珂川町 助言 H28.9.9 I0135	株式会社パスコ	H28.9.9 H28.11.22
福岡県	福岡市 一部	土地区画整理	基準点測量 基準点測量	2級 3級	2点 3点	福岡市周船寺駅南土地区画整理準備組合 助言 H28.9.14 I0137	玉野総合コンサルタント株式会社	H28.9.12 H28.12.28
福岡県	北九州市 一部	基準点管理	基準点測量 基準点測量	1級 3級	8点 6点	北九州市建設局 助言 H28.9.14 I0140	村井測量設計株式会社	H28.9.7 H29.3.31
福岡県	福岡市 一部	道路計画	基準点測量	3級	2点	福岡市 助言 H28.9.15 I0145	株式会社One5	H28.8.26 H29.3.15
福岡県	福岡市 一部	都市計画	修正測量	2500	36.72km <sup>2</sup>	福岡市 助言 H28.9.15 I0146	栄和測量設計株式会社	H28.9.15 H29.3.24
福岡県	北九州市 一部	その他	基準点測量	3級	3点	北九州市建設局 助言 H28.9.27 I0147	有限会社福岡測量設計	H28.8.20 H28.11.30
福岡県	柳川市 全域	固定資産	数値撮影(デジタル) 水準測量 同時調整 写真地図作成(デジタル オルソ)	地上画素寸法 12cm 簡級 1000 1000	76.88km <sup>2</sup> 7.53km <sup>2</sup> 76.88km <sup>2</sup> 76.88km <sup>2</sup>	福岡県柳川市 助言 H28.9.27 I0150	株式会社パスコ	H28.9.27 H29.3.31
福岡県	福岡市 一部	その他	水準測量	3級	3km	九州地方整備局福岡国道事務所	西鉄シー・イー・コンサル タント株式会社	H28.10.3 H28.10.31
福岡県	糸島市 一部	土地区画整理	基準点測量 基準点測量	3級 4級	2点 21点	糸島市 前原東土地区画整理組合 助言 H28.10.6 I0174	日本都市技術株式会社	H28.10.20 H29.3.15
福岡県	八女市 一部	その他	基準点測量 基準点測量	3級 4級	4点 18点	福岡県筑後農林事務所 助言 H28.10.6 I0175	福岡県土地改良事業団 体連合会	H28.10.5 H29.3.17
福岡県	篠栗町 全域	固定資産	数値撮影(デジタル) 写真地図作成(デジタル オルソ)	地上画素寸法 12cm 1000	38.9km <sup>2</sup> 38.9km <sup>2</sup>	福岡県篠栗町 助言 H28.10.12 I0178	国際航業株式会社	H28.10.11 H29.3.15
福岡県	小郡市 全域	固定資産	数値撮影(デジタル) 同時調整 写真地図作成(デジタル オルソ)	地上画素寸法 12cm 1000 1000	45.5km <sup>2</sup> 67点 45.5km <sup>2</sup>	福岡県小郡市 助言 H28.10.19 I0184	朝日航洋株式会社	H28.10.19 H29.3.31
福岡県	吉富町 全域	都市計画	数値撮影(デジタル) 水準測量 数値図化 数値図化(同時調整含む) 写真地図作成(デジタル オルソ)	地上画素寸法 7cm 簡級 2500 500 2500	5.72km <sup>2</sup> 12.7km <sup>2</sup> 5.72km <sup>2</sup> 73km <sup>2</sup> 5.72km <sup>2</sup>	福岡県吉富町 助言 H28.10.19 I0185	国際航業株式会社	H28.10.19 H29.3.24
福岡県	新宮町 全域	都市計画	修正測量 地図編集	2500 10000	18.91km <sup>2</sup> 18.91km <sup>2</sup>	福岡県新宮町 助言 H28.10.19 I0187	株式会社パスコ	H28.10.19 H29.3.31
福岡県	北九州市 一部	土地区画整理	基準点測量 水準測量	3級 3級	15点 3.5km	北九州市長野津田土地区画整理準備組合 助言 H28.10.24 I0192	村井測量設計株式会社	H28.10.20 H29.3.31
福岡県	宇美町 全域	固定資産	水準測量 数値撮影(デジタル) 同時調整 写真地図作成(デジタル オルソ)	簡級 地上画素寸法 12cm 1000 1000	3.64km <sup>2</sup> 30.21km <sup>2</sup> 30.21km <sup>2</sup> 30.21km <sup>2</sup>	福岡県宇美町 助言 H28.10.20 I0193	株式会社パスコ	H28.10.20 H29.3.31
福岡県	北九州市 一部	ほ場整備	基準点測量 基準点測量	3級 4級	5点 32点	北九州市建設局 助言 H28.10.24 I0196	福岡県土地改良事業団 体連合会	H28.10.21 H29.3.20
福岡県	糸島市 一部	その他	基準点測量 水準測量	3級 3級	3点 1.1km	糸島市土地開発公社 助言 H28.10.26 I0202	株式会社西部技術コン サルタント	H28.10.26 H29.3.31
福岡県	吉富町 一部	その他	基準点測量 基準点測量	2級 3級	1点 2点	福岡県吉富町 助言 H28.10.27 I0206	福岡県土地改良事業団 体連合会	H28.10.26 H29.3.15
福岡県	福岡市 一部	道路台帳	基準点測量 水準測量	4級 4級	38点 1km	九州地方整備局福岡国道事務所 助言 H28.11.9 I0211	東亜建設技術株式会社	H28.10.24 H29.2.28
福岡県	春日市 全域	総合計画	数値撮影(デジタル) 同時調整 写真地図作成(デジタル オルソ)	地上画素寸法 9.6cm 1000 1000	14.15km <sup>2</sup> 14.15km <sup>2</sup> 14.15km <sup>2</sup>	福岡県春日市 助言 H28.11.1 I0212	アジア航測株式会社	H28.4.1 H29.3.31
福岡県	芦屋町 一部	その他	基準点測量 水準測量	3級 3級	2点 1.2km	福岡県北九州市整備事務所 助言 H28.11.7 I0220	株式会社第一設計コン サルタント	H28.10.25 H29.1.19
福岡県	北九州市 一部	その他	基準点測量	3級	2点	福岡県北九州市整備事務所 助言 H28.11.7 I0221	南英測量設計株式会社	H28.10.20 H29.2.20
福岡県	北九州市 一部	土地区画整理	基準点測量 基準点測量	3級 4級	3点 126点	北九州市建設局 助言 H28.11.9 I0230	洞海特殊開発株式会社	H28.10.6 H28.12.26
福岡県	香春町 一部	その他	基準点測量 基準点測量	3級 4級	3点 7点	福岡県香春町 助言 H28.11.9 I0234	福岡県土地改良事業団 体連合会	H28.11.8 H29.3.20
福岡県	桂川町 一部	その他	基準点測量 基準点測量	2級 3級	2点 1点	福岡県飯塚県土整備事務所 助言 H28.11.10 I0236	有限会社ダイソク	H28.10.25 H28.12.16

## 九州地方

都道府県名	測量地域	測量目的	測量種別	縮尺・等級	事業量	測量計画機関(助言番号)	測量作業機関	実施時期
福岡県	八女市 全域 大川市 全域 大木町 全域 筑後市 全域 みやま市 全域 広川町 全域	固定資産	水準測量 数値撮影(デジタル) 数値撮影(デジタル) 同時調整 同時調整 写真地図作成(デジタルオルソ) 写真地図作成(デジタルオルソ)	簡級 地上画素寸法 15cm 地上画素寸法 20cm 1000 2500 1000 2500	9.9km 216.11km <sup>2</sup> 443.1km <sup>2</sup> 216.11km <sup>2</sup> 443.1km <sup>2</sup> 216.11km <sup>2</sup> 443.1km <sup>2</sup>	福岡県八女市 助言 H28.11.15 I0246	朝日航洋株式会社	H28.11.15 H29.2.28
福岡県	広川町 全域 みやま市 全域 筑後市 全域 大木町 全域 大川市 全域 八女市 全域	固定資産	水準測量 数値撮影(デジタル) 数値撮影(デジタル) 同時調整 同時調整 写真地図作成(デジタルオルソ) 写真地図作成(デジタルオルソ)	簡級 地上画素寸法 15cm 地上画素寸法 20cm 1000 2500 1000 2500	9.9km 216.11km <sup>2</sup> 443.1km <sup>2</sup> 216.11km <sup>2</sup> 443.1km <sup>2</sup> 216.11km <sup>2</sup> 443.1km <sup>2</sup>	福岡県大川市 助言 H28.11.15 I0247	朝日航洋株式会社	H28.11.15 H29.2.28
福岡県	広川町 全域 みやま市 全域 筑後市 全域 大木町 全域 大川市 全域 八女市 全域	固定資産	水準測量 数値撮影(デジタル) 数値撮影(デジタル) 同時調整 同時調整 写真地図作成(デジタルオルソ) 写真地図作成(デジタルオルソ)	簡級 地上画素寸法 15cm 地上画素寸法 20cm 1000 2500 1000 2500	9.9km 216.11km <sup>2</sup> 443.1km <sup>2</sup> 216.11km <sup>2</sup> 443.1km <sup>2</sup> 216.11km <sup>2</sup> 443.1km <sup>2</sup>	福岡県みやま市 助言 H28.11.15 I0248	朝日航洋株式会社	H28.11.15 H29.2.28
福岡県	広川町 全域 みやま市 全域 筑後市 全域 大木町 全域 大川市 全域 八女市 全域	固定資産	水準測量 数値撮影(デジタル) 数値撮影(デジタル) 同時調整 同時調整 写真地図作成(デジタルオルソ) 写真地図作成(デジタルオルソ)	簡級 地上画素寸法 15cm 地上画素寸法 20cm 1000 2500 1000 2500	9.9km 216.11km <sup>2</sup> 443.1km <sup>2</sup> 216.11km <sup>2</sup> 443.1km <sup>2</sup> 216.11km <sup>2</sup> 443.1km <sup>2</sup>	福岡県広川町 助言 H28.11.15 I0249	朝日航洋株式会社	H28.11.15 H29.2.28
福岡県	大野城市 全域	固定資産	水準測量 数値撮影(デジタル) 同時調整 写真地図作成(デジタルオルソ)	簡級 地上画素寸法 12cm 1000 1000	8.51km 26.89km <sup>2</sup> 26.89km <sup>2</sup> 26.89km <sup>2</sup>	福岡県大野城市 助言 H28.11.16 I0251	株式会社バスコ	H28.11.16 H29.3.31
福岡県	田川市 一部 糸田町 一部	道路計画	基準点測量	3級	9点	福岡県田川県土整備事務所 助言 H28.11.18 I0252	(株)福智設計 呉調査設計株式会社	H28.10.1 H29.2.24
福岡県	糸島市 一部 福岡市 一部	砂防計画	修正測量	2500	0.058km <sup>2</sup>	福岡県 福岡県土整備事務所 助言 H28.11.21 I0253	株式会社永大開発コン サルタント	H28.2.18 H29.3.31
福岡県	大牟田市 全域	固定資産	水準測量 数値撮影(デジタル) 同時調整 写真地図作成(デジタルオルソ)	簡級 地上画素寸法 12cm 1000 1000	15.24km <sup>2</sup> 81.55km <sup>2</sup> 81.55km <sup>2</sup> 81.55km <sup>2</sup>	福岡県大牟田市 助言 H28.11.24 I0262	国際航業株式会社	H28.12.1 H29.3.31
福岡県	福岡市 一部	地盤変動 調査	水準測量	2級	24.1km	福岡市 助言 H28.12.2 I0272	株式会社大高開発	H28.12.15 H29.2.15
福岡県	小竹町 一部	その他	基準点測量	3級	1点	福岡県直方県土整備事務所 助言 H28.12.6 I0275	株式会社福幸測量設計	H28.11.25 H29.2.22
福岡県	福岡市 一部	都市計画	修正測量	2500	19.1km <sup>2</sup>	福岡市 助言 H28.12.8 I0279	共和航業コンサルタント 株式会社	H28.12.8 H29.3.24
福岡県	須恵町 一部	その他	基準点測量	3級	2点	福岡県 福岡県土整備事務所 助言 H28.12.15 I0282	株式会社オービット	H28.11.18 H29.1.27
福岡県	岡垣町 一部	道路台帳	基準点測量	3級	1点	福岡県北九州県土整備事務所 助言 H28.12.19 I0289	株式会社西日本測研社	H28.12.16 H29.3.24
福岡県	桂川町 一部 小竹町 一部 水巻町 一部 中間市 一部 直方市 一部 鞍手町 一部 遠賀町 一部 芦屋町 一部 飯塚市 一部 北九州市 一部	その他	水準測量	3級	107.7km	九州地方整備局遠賀川河川事 務所 助言 H28.12.19 I0290	株式会社永大開発コン サルタント 旭測量設計株式会社 株式会社海渡設計	H28.9.17 H29.2.22
福岡県	八女市 一部	砂防計画	数値図化 写真地図作成(デジタル オルソ)	2500 2500	1km <sup>2</sup> 1km <sup>2</sup>	福岡県 助言 H28.12.21 I0301	株式会社アジア建設コン サルタント	H28.9.6 H29.3.15
福岡県	八女市 一部	道路計画	基準点測量 基準点測量	2級 3級	4点 1点	福岡県 八女県土整備事務所 助言 H28.12.26 I0303	(株)清田設計事務所	H28.12.27 H29.3.15
福岡県	北九州市 一部	その他	基準点測量	3級	2点	北九州市建設局 助言 H28.12.26 I0305	株式会社第一調査設計	H28.12.27 H29.3.13
福岡県	北九州市 一部	その他	水準測量	3級	36km	北九州市建設局 助言 H28.12.26 I0306	村井測量設計株式会社	H28.12.1 H29.3.31
福岡県	北九州市 一部 飯塚市 一部 宮若市 一部 水巻町 一部 小竹町 一部 桂川町 一部 中間市 一部 芦屋町 一部 遠賀町 一部 鞍手町 一部	その他	水準測量	3級	17.7km	九州地方整備局遠賀川河川事 務所 助言 H28.12.26 I0309	株式会社九州測量設計 共和航業株式会社	H28.11.10 H29.2.20

## 九州地方

都道府県名	測量地域	測量目的	測量種別	縮尺・等級	事業量	測量計画機関(助言番号)	測量作業機関	実施時期
福岡県	田川市 一部 糸田町 一部 福智町 一部	その他	水準測量	3級	12.8km	九州地方整備局遠賀川河川事務所 助言 H28.12.27 I0319	マサキ測量設計株式会社	H28.11.10 H29.2.20
福岡県	芦屋町 一部 遠賀町 一部	その他	水準測量	3級	5.5km	九州地方整備局遠賀川河川事務所 助言 H29.1.6 I0322	株式会社第一設計コンサルタント	H28.11.23 H29.2.14
福岡県	八女市 一部	道路計画	基準点測量 基準点測量	2級 3級	3点 2点	福岡県 八女県土整備事務所 助言 H29.1.11 I0327	株式会社東亜コンサルタント	H28.12.9 H29.3.15
福岡県	北九州市 一部	道路台帳	基準点測量	3級	2点	北九州市建設局 助言 H29.1.11 I0329	株式会社九州測量設計	H29.1.15 H29.3.31
福岡県	直方市 一部 添田町 一部 川崎町 一部 大任町 一部	その他	水準測量	3級	66.8km	九州地方整備局遠賀川河川事務所 助言 H29.1.11 I0331	大和コンサル株式会社 大正測量設計株式会社 日鉄鉱コンサルタント株式会社	H28.11.5 H29.2.22
福岡県	北九州市 一部 中間市 一部	その他	水準測量	3級	8.4km	九州地方整備局遠賀川河川事務所 助言 H29.1.11 I0332	サンコーコンサルタント株式会社	H28.11.19 H29.2.20
福岡県	福岡市 一部	道路台帳	数値撮影(デジタル) 数値図化 水準測量	地上画素寸法 6cm 500 簡級	2.07km <sup>2</sup> 0.12km <sup>2</sup> 5km	福岡県福岡市 助言 H29.1.12 I0336	九州地理情報株式会社	H28.12.21 H29.3.21
福岡県	川崎町 一部	砂防計画	修正測量	2500	0.25km <sup>2</sup>	福岡県 田川県土整備事務所 助言 H29.1.20 I0347	株式会社トキワ・シビル	H28.12.6 H29.3.15
福岡県	八女市 一部	道路計画	基準点測量 基準点測量 基準点測量	1級 2級 3級	1点 1点 1点	福岡県 八女県土整備事務所 助言 H29.1.23 I0350	株式会社ジオ	H28.12.21 H29.3.15
福岡県	北九州市 一部	道路台帳	基準点測量	3級	3点	北九州市建設局 助言 H29.1.25 I0353	株式会社シロウエー設計測量事務所	H28.10.11 H29.3.10
福岡県	大野城市 一部	その他	基準点測量	2級	10点	福岡県大野城市 助言 H29.2.3 I0362	大成ジオテック株式会社	H29.2.3 H29.3.24
福岡県	福智町 一部	その他	基準点測量	3級	16点	福岡県田川県土整備事務所 助言 H29.2.3 I0363	株式会社エスプランニング	H29.1.21 H29.3.24
福岡県	北九州市 一部	道路台帳	基準点測量	3級	3点	北九州市建設局 助言 H29.2.3 I0364	株式会社中村測建事務所	H28.5.11 H29.3.31
福岡県	久留米市 一部	都市計画	修正測量	2500	3km <sup>2</sup>	福岡県久留米市 助言 H29.2.7 I0367	大成ジオテック株式会社	H29.1.20 H29.3.15
福岡県	広川町 全域 筑後市 全域 八女市 一部	河川管理	数値撮影(デジタル) 同時調整	地上画素寸法 24cm 2500	562.16km <sup>2</sup> 562.16km <sup>2</sup>	福岡県 八女県土整備事務所 助言 H29.2.14 I0370	大成ジオテック株式会社	H29.2.2 H29.3.27
福岡県	北九州市 一部	その他	基準点測量	3級	2点	北九州市建設局 助言 H29.2.13 I0371	株式会社北九測量設計	H29.1.25 H29.3.15
福岡県	筑紫野市 一部	その他	基準点測量 基準点測量 基準点測量	2級 3級 4級	1点 3点 7点	防衛省九州防衛局 助言 H29.2.15 I0372	株式会社八光開発コンサルタント	H29.2.14 H29.3.31
福岡県	大川市 一部	その他	基準点測量	2級	1点	福岡県南筑後県土整備事務所 助言 H29.2.13 I0374	東亜建設技術株式会社	H29.2.14 H29.3.10
福岡県	嘉麻市 一部	その他	基準点測量	2級	1点	福岡県飯塚県土整備事務所 助言 H29.2.14 I0376	株式会社永大開発コンサルタント	H29.1.27 H29.3.24
福岡県	行橋市 一部	その他	基準点測量 基準点測量	2級 3級	4点 20点	福岡県行橋農林事務所 助言 H29.2.14 I0377	福岡県土地改良事業団体連合会	H29.2.14 H29.3.24
福岡県	福岡市 一部	その他	基準点測量 基準点測量	3級 4級	2点 21点	福岡市 助言 H29.2.15 I0379	栄和測量設計株式会社	H29.1.20 H29.3.30
福岡県	遠賀町 一部	その他	基準点測量	3級	1点	福岡県北九州市整備事務所 助言 H29.2.15 I0380	有限会社岩松測建	H29.2.10 H29.3.24
福岡県	北九州市 一部	その他	基準点測量 水準測量	1級 1級	1点 3.4km 1点	福岡県北九州市整備事務所 助言 H29.2.24 I0389	株式会社中村測建事務所	H29.2.9 H29.4.28
福岡県	久山町 一部	砂防計画	数値図化 写真地図作成(デジタル オルソ)	2500 2500	0.1km <sup>2</sup> 0.1km <sup>2</sup>	福岡県 福岡県土整備事務所 助言 H29.2.24 I0390	株式会社技術開発コンサルタント	H28.9.16 H29.3.15
福岡県	岡垣町 一部	その他	基準点測量	3級	53点	福岡県岡垣町 助言 H29.3.2 I0397	株式会社拓伸調査設計	H29.2.27 H29.3.30
福岡県	北九州市 一部	道路計画	MMS計測	500	3.3km	都市再生機構九州支社その他 助言 H29.3.2 I0398	株式会社パスコ	H29.3.2 H29.3.31
福岡県	宇美町 一部	道路計画	MMS計測	500	0.5km	福岡県宇美町 助言 H29.3.6 I0400	株式会社パスコ	H29.3.6 H29.3.24
福岡県	北九州市 一部	道路計画	基準点測量	その他	7.6km	九州地方整備局北九州国道事務所八幡維持出張所 助言 H29.3.7 I0402	株式会社福山コンサルタント	H29.1.20 H29.3.15
福岡県	みやま市 一部	道路管理	基準点測量	3級	4点	福岡県南筑後県土整備事務所 助言 H29.3.9 I0404	東亜建設技術株式会社	H29.2.9 H29.3.24
福岡県	飯塚市 一部	道路管理	基準点測量	3級	2点	福岡県飯塚県土整備事務所 助言 H29.3.9 I0405	東亜建設技術株式会社	H29.1.19 H29.3.24
福岡県	福岡市 一部	その他	基準点測量	1級	1点	福岡市 助言 H29.3.10 I0406	有限会社福測	H29.3.10 H29.3.15
福岡県	北九州市 一部	その他	基準点測量	3級	1点	北九州市建設局 助言 H29.3.21 I0409	旭測量設計株式会社	H29.3.13 H29.3.31
福岡県	芦屋町 全域	その他	基準点測量	2級	1点	福岡県芦屋町 助言 H29.3.21 I0410	村井測量設計株式会社	H29.3.21 H29.4.28
福岡県	大牟田市 一部	道路計画	基準点測量 基準点測量	2級 3級	8点 8点	福岡県南筑後県土整備事務所 助言 H29.3.21 I0411	株式会社アジア建設コンサルタント	H29.3.13 H29.8.31
福岡県	久留米市 一部	基準点管理 復旧測量(基準点)	基準点管理 復旧測量(基準点)	3級	1点	福岡県久留米市 助言 H29.3.27 I0416	大成ジオテック株式会社	H29.3.24 H29.3.28
佐賀県	嬉野市 一部	基準点管理 復旧測量(基準点)	基準点管理 復旧測量(基準点)	3級	1点	九州地方整備局佐賀国道事務所武雄維持出張所 助言 H28.4.14 I0004	株式会社コスモエンジニアリング	H28.4.15 H28.4.30
佐賀県	唐津市 一部	砂防計画	数値図化	2500	6.22km <sup>2</sup>	佐賀県唐津土木事務所 助言 H28.6.1 I0025	国際航業株式会社	H28.5.31 H28.7.26
佐賀県	唐津市 一部	その他	基準点測量	2級	1点	佐賀県唐津市 助言 H28.7.5 I0059	日本建設技術株式会社	H28.7.4 H28.9.30
佐賀県	唐津市 全域 鳥栖市 全域 多良木市 全域 伊万里市 全域 武雄市 全域 鹿島市 全域 小城市 一部 嬉野市 全域 神埼市 全域 吉野ヶ里町 全域 基山町 全域 上峰町 全域 みやき町 全域 有田町 全域 大町町 全域 江北町 全域 白石町 全域 太良町 全域	その他	数値撮影(デジタル) 同時調整 写真地図作成(デジタル オルソ)	地上画素寸法 12cm 1000 1000	1972.93km <sup>2</sup> 1972.93km <sup>2</sup> 1972.93km <sup>2</sup>	佐賀県 助言 H28.8.4 I0098	朝日航洋株式会社	H28.8.4 H29.3.31

## 九州地方

都道府県名	測量地域	測量目的	測量種別	縮尺・等級	事業量	測量計画機関(助言番号)	測量作業機関	実施時期
佐賀県	多久市 一部	土地区画整理	基準点測量 現地測量(数値地形図作成)	4級 500	51点 0.073km <sup>2</sup>	佐賀県多久市 助言 H28.8.12 I0108	福岡都市技術株式会社	H28.8.5 H29.3.30
佐賀県	佐賀市 一部	その他	MMS計測	500	7.03km	佐賀県佐賀市 助言 H28.9.28 I0157	株式会社パスコ	H28.9.28 H29.3.24
佐賀県	唐津市 一部	その他	基準点測量 基準点測量 水準測量	2級 3級 3級	4点 3点 4km	九州地方整備局佐賀国道事務所 助言 H28.10.6 I0169	西日本総合コンサルタント株式会社	H28.10.4 H29.2.28
佐賀県	伊万里市 一部	その他	基準点測量 基準点測量 水準測量	2級 3級 3級	3点 6点 5.1km	九州地方整備局佐賀国道事務所 助言 H28.10.6 I0172	株式会社精工コンサルタント	H28.10.4 H29.2.28
佐賀県	神崎市 一部	ダム計画	航空レーザ測量	1000	8km <sup>2</sup>	九州地方整備局武雄河川事務所 助言 H28.11.9 I0235	株式会社ニュージェック	H28.11.9 H29.2.13
佐賀県	多久市 一部	道路台帳	基準点測量	3級	2点	九州地方整備局佐賀国道事務所 助言 H28.11.24 I0243	国際技術コンサルタント株式会社	H28.11.10 H29.1.10
佐賀県	多久市 一部	土地改良	基準点測量 基準点測量 基準点測量 現地測量(数値地形図作成)	2級 3級 4級 500	7点 20点 132点 0.383km <sup>2</sup>	佐賀県佐賀中部農林事務所 助言 H28.12.7 I0278	佐賀県土地改良事業団体連合会	H28.10.21 H29.6.30
佐賀県	唐津市 一部	その他	基準点測量 水準測量	2級 3級	4点 9km	佐賀県 助言 H28.12.20 I0293	第一復建株式会社	H28.12.1 H29.3.15
佐賀県	佐賀市 一部	その他	基準点測量	4級	211点	法務省佐賀地方法務局 助言 H29.1.11 I0330	有限会社アルファコンサルタント	H29.1.20 H30.3.31
佐賀県	佐賀市 一部 鳥栖市 一部 小城市 一部 神崎市 一部 吉野ヶ里町 一部 基山町 一部 みやき町 一部	森林計画	航空レーザ測量	500	183.4km <sup>2</sup>	佐賀県 助言 H29.1.26 I0354	アジア航測株式会社	H29.1.26 H29.3.15
佐賀県	佐賀市 一部 白石町 一部	地盤変動調査	水準測量	1級	149.2km	佐賀県 助言 H29.2.2 I0360	朝日テクノ株式会社	H29.1.16 H29.3.31
佐賀県	佐賀市 一部	道路計画	基準点測量	2級	12点	佐賀県 助言 H29.2.10 I0368	簡井測量設計株式会社	H28.9.15 H29.7.14
佐賀県	武雄市 一部	土地区画整理	基準点測量	3級	1点	佐賀県武雄市 助言 H29.3.3 I0399	株式会社中庭測量コンサルタント	H29.3.3 H29.3.21
佐賀県	伊万里市 一部	その他	基準点測量	1級	2点	九州地方整備局唐津港湾事務所 助言 H29.3.10 I0407	日本工営株式会社	H29.3.6 H29.3.14
佐賀県	唐津市 一部	道路管理	修正測量	1000	6.959km	佐賀県唐津市 助言 H29.3.24 I0414	簡井測量設計株式会社	H29.3.10 H29.3.31
長崎県	島原市 一部	道路計画	基準点測量 基準点測量 水準測量	2級 3級 3級	1点 10点 5.3km 4点	長崎県島原振興局 助言 H28.4.7 I0001	株式会社上田測量設計	H28.3.15 H28.9.30
長崎県	佐世保市 一部	その他	基準点測量	3級	2点	長崎県北振興局 助言 H28.4.20 I0006	有限会社アーバン総合景観設計	H28.4.18 H28.7.29
長崎県	諫早市 一部	道路計画	基準点測量	4級	21点	九州地方整備局長崎河川国道事務所 助言 H28.4.22 I0007	九州オリエント測量設計株式会社	H28.5.2 H28.7.29
長崎県	長崎市 一部	ダム計画	基準点測量	3級	1点	長崎県長崎振興局 助言 H28.5.9 I0012	大洋技研株式会社	H28.5.16 H28.6.30
長崎県	長崎市 一部	砂防計画	基準点測量 基準点測量	2級 3級	1点 2点	長崎県 長崎振興局 助言 H28.6.3 I0029	株式会社長崎測量設計	H28.6.1 H28.10.2
長崎県	長崎市 一部	その他	基準点測量	2級	2点	長崎県 長崎振興局 助言 H28.6.3 I0030	株式会社サンコー技研	H28.5.6 H29.1.30
長崎県	壱岐市 一部	砂防計画	数値図化	2500	6.88km <sup>2</sup>	長崎県 壱岐振興局 助言 H28.6.7 I0033	国際航業株式会社	H28.6.7 H28.12.22
長崎県	諫早市 一部	道路計画	基準点測量 水準測量	3級 3級	1点 0.5km	長崎県中央振興局 助言 H28.6.15 I0042	扇精光コンサルタント株式会社	H28.6.14 H28.9.7
長崎県	西海市 一部	港湾計画	基準点測量	2級	2点	長崎県北振興局 助言 H28.6.16 I0043	株式会社工藤測量設計	H28.6.13 H28.9.4
長崎県	長崎市 一部	地すべり対策	基準点測量	2級	3点	長崎県長崎振興局 助言 H28.6.21 I0045	株式会社ベック	H28.7.8 H28.9.23
長崎県	長崎市 一部	砂防計画	基準点測量	3級	1点	長崎県長崎振興局 助言 H28.6.29 I0055	株式会社工藤測量設計	H28.6.27 H28.11.27
長崎県	佐世保市 一部	道路計画	基準点測量 基準点測量	2級 3級	2点 3点	長崎県北振興局 助言 H28.7.5 I0057	アイ総合技術株式会社	H28.6.29 H29.2.28
長崎県	壱岐市 一部	道路計画	基準点測量 基準点測量	2級 3級	1点 2点	長崎県壱岐振興局 助言 H28.7.22 I0066	橋口環境設計株式会社	H28.7.21 H29.1.6
長崎県	壱岐市 全域	総合計画	数値撮影(デジタル) 水準測量 同時調整 写真地形図作成(デジタルオルソ)	地上画素寸法 12cm 簡級 1000 1000	139.42km <sup>2</sup> 46.79km 139.42km <sup>2</sup> 139.42km <sup>2</sup>	長崎県壱岐市 助言 H28.7.14 I0069	国際航業株式会社	H28.7.14 H29.3.31
長崎県	長崎市 一部	その他	基準点測量	2級	3点	長崎県 長崎振興局 助言 H28.8.1 I0092	有限会社吉川土木コンサルタント	H28.6.1 H28.11.27
長崎県	長崎市 一部	道路計画	基準点測量	2級	2点	長崎県長崎振興局 助言 H28.8.15 I0109	扇精光コンサルタント株式会社	H28.8.9 H28.12.22
長崎県	西海市 全域	固定資産	数値撮影(デジタル) 写真地形図作成(デジタルオルソ)	地上画素寸法 12cm 1000	242km <sup>2</sup> 242km <sup>2</sup>	長崎県西海市 助言 H28.8.19 I0115	株式会社パスコ	H28.8.19 H29.3.24
長崎県	西海市 一部	土地区画整理	基準点測量 基準点測量 水準測量 数値図化	2級 3級 3級 1000	4点 8点 4km 2点 1km	長崎県中央振興局 助言 H28.8.19 I0116	アジア航測株式会社	H28.6.23 H28.12.19
長崎県	五島市 一部	森林計画	航空レーザ測量	500	408.1km <sup>2</sup>	長崎県五島振興局 助言 H28.8.19 I0117	株式会社パスコ	H28.7.19 H29.2.3
長崎県	雲仙市 一部	その他	基準点測量 基準点測量 水準測量 数値撮影(デジタル) 数値図化(同時調整含む)	2級 3級 3級 16cm 1000	9点 28点 13.31km 11.97km <sup>2</sup> 1.98km <sup>2</sup>	長崎県島原振興局 助言 H28.8.31 I0125	扇精光コンサルタント株式会社	H28.8.31 H29.3.16

## 九州地方

都道府県名	測量地域	測量目的	測量種別	縮尺・等級	事業量	測量計画機関(助言番号)	測量作業機関	実施時期
長崎県	佐々町 一部	道路計画	数値図化	1000	0.75km <sup>2</sup>	長崎県 県北振興局 助言 H28.9.5 I0129	株式会社パスコ	H28.9.5 H28.12.5
長崎県	島原市 一部 南島原市 一部	砂防計画	基準点測量 数値撮影(デジタル) その他の応用 測量	2級 地上画素寸法 2cm 三次元点群データ	5点 0.42km <sup>2</sup> 0.42km <sup>2</sup>	九州地方整備局雲仙復興事務所 助言 H28.9.7 I0131	豊福設計株式会社 株式会社パスコ	H28.8.31 H29.3.15
長崎県	対馬市 一部	砂防計画	数値図化	2500	9.2km <sup>2</sup>	長崎県 対馬振興局 助言 H28.9.27 I0152	アジアエンジニアリング 株式会社	H28.7.7 H31.3.25
長崎県	島原市 一部	土地改良	基準点測量 基準点測量 水準測量 数値図化 数値撮影(デジタル)	2級 3級 3級 1000 その他	12点 25点 21km 2.2km <sup>2</sup> 13.8km <sup>2</sup>	長崎県島原振興局 助言 H28.10.4 I0163	大成ジオテック株式会社	H28.9.28 H29.3.9
長崎県	島原市 一部	その他	基準点測量	3級	13点	宇土山土地改良区 助言 H28.9.29 I0164	長崎県土地改良事業団 体連合会	H28.9.20 H29.2.23
長崎県	長崎市 一部	土地区画 整理	基準点測量 基準点測量	3級 4級	1点 33点	長崎県長崎市 助言 H28.10.13 I0180	昭和株式会社	H28.10.17 H29.3.17
長崎県	雲仙市 一部	その他	基準点測量	3級	26点	八斗木土地改良区 助言 H28.10.17 I0181	長崎県土地改良事業団 体連合会	H28.10.3 H29.2.23
長崎県	佐世保市 一部	固定資産	数値撮影(デジタル) 同時調整 写真地図作成(デジタル オルソ)	地上画素寸法 20cm 2500 2500	44.7km <sup>2</sup> 44.7km <sup>2</sup> 44.7km <sup>2</sup>	長崎県佐世保市 助言 H28.10.19 I0188	株式会社パスコ	H28.10.19 H29.3.28
長崎県	雲仙市 一部	道路計画	基準点測量 基準点測量 水準測量	1級 3級 3級	9点 21点 8.9km	長崎県島原振興局 助言 H28.10.20 I0189	大洋技研株式会社	H28.10.11 H28.11.30
長崎県	雲仙市 一部	道路計画	基準点測量 基準点測量 水準測量	2級 3級 3級	13点 13点 10km 7点	長崎県島原振興局 助言 H28.10.20 I0190	株式会社長崎測量設計	H28.10.11 H28.12.16
長崎県	新上五島町 一部	その他	基準点測量	2級	2点	長崎県新上五島町 助言 H28.10.24 I0194	九州オリエント測量設計 株式会社	H28.10.31 H28.12.9
長崎県	五島市 一部	その他	基準点測量	2級	2点	長崎県五島振興局 助言 H28.10.24 I0195	有限会社山田測量	H28.11.1 H28.12.26
長崎県	雲仙市 一部	道路計画	MMS計測	500	5km	長崎県雲仙市 助言 H28.10.27 I0204	株式会社パスコ	H28.10.27 H28.12.20
長崎県	五島市 一部	その他	基準点測量	2級	2点	長崎県五島振興局 助言 H28.10.28 I0208	有限会社山本測量	H28.10.17 H29.1.10
長崎県	佐世保市 一部	その他	基準点測量	3級	2点	長崎県県北振興局 助言 H28.10.28 I0209	株式会社マリタイム・プラン ニング	H28.10.28 H29.1.10
長崎県	対馬市 一部	海岸保全	基準点測量 基準点測量	2級 3級	5点 5点	長崎県対馬振興局 助言 H28.11.9 I0228	株式会社工藤測量設計	H28.11.8 H29.1.31
長崎県	対馬市 一部	その他	基準点測量	1級	1点	長崎県対馬振興局 助言 H28.11.9 I0229	玄海測量設計株式会社	H28.11.8 H28.12.5
長崎県	対馬市 一部	その他	基準点測量	3級	3点	長崎県対馬振興局 助言 H28.11.14 I0240	県北土地開発株式会社	H28.11.11 H29.1.31
長崎県	雲仙市 一部	道路計画	基準点測量 基準点測量	2級 4級	4点 38点	長崎県島原振興局 助言 H28.11.14 I0241	九州オリエント測量設計 株式会社	H28.11.11 H29.2.28
長崎県	諫早市 一部 雲仙市 一部	地盤変動 調査	基準点測量 基準点測量 水準測量	2級 3級 4級	7点 12点 28.8km	長崎県県央振興局 助言 H28.11.15 I0245	株式会社柘山測量設計	H28.10.27 H29.3.27
長崎県	長崎市 一部	その他	基準点測量 基準点測量 水準測量	2級 3級 3級	2点 2点 1点	長崎県長崎振興局 助言 H28.11.18 I0256	大洋技研株式会社	H28.11.14 H29.1.31
長崎県	壱岐市 一部	砂防計画	数値図化	2500	2.97km <sup>2</sup>	長崎県 助言 H28.11.24 I0261	株式会社アイエステー	H28.11.21 H29.3.31
長崎県	島原市 一部 南島原市 一部	砂防計画	航空レーザ測 量 修正測量	1000 1000	28.92km <sup>2</sup> 4.43km <sup>2</sup>	九州地方整備局雲仙復興事務所 助言 H28.11.24 I0264	朝日航洋株式会社	H28.11.24 H29.2.28
長崎県	松浦市 一部	その他	基準点測量	3級	3点	長崎県県北振興局 助言 H28.11.25 I0265	西九州測量設計株式会 社	H28.11.6 H29.2.28
長崎県	長与町 一部	砂防計画	数値図化	2500	29.125km <sup>2</sup>	長崎県 長崎振興局 助言 H28.11.25 I0267	西日本技術開発株式会 社	H28.11.16 H29.1.31
長崎県	平戸市 一部	基準点管 理	復旧測量(基 準点)	2級	1点	長崎県平戸市 助言 H28.12.2 I0274	株式会社サン測量設計	H28.12.1 H29.2.28
長崎県	諫早市 一部	地盤変動 調査	水準測量 水準測量	1級 2級	15.2km 28.3km	長崎県諫早市 助言 H28.12.13 I0281	扇精光コンサルタンツ株 式会社	H29.1.5 H29.3.31
長崎県	島原市 一部	河川計画	水準測量	4級	1点	長崎県島原振興局 助言 H28.12.19 I0287	株式会社大信技術開発	H28.12.14 H29.3.24
長崎県	五島市 一部	ほ場整備	基準点測量 基準点測量 基準点測量	2級 3級 4級	4点 8点 142点	長崎県五島振興局 助言 H28.12.20 I0294	杉測量有限公司	H28.12.19 H29.6.26
長崎県	長与町 全域	総合計画	水準測量 数値撮影(デ ジタル) 同時調整 写真地図作 成(デジタル オルソ)	簡級 地上画素寸法 12cm 1000 1000	3.3km 28.73km <sup>2</sup> 28.73km <sup>2</sup> 28.73km <sup>2</sup>	長崎県長与町 助言 H28.12.20 I0296	扇精光コンサルタンツ株 式会社	H28.12.20 H29.3.17
長崎県	五島市 一部	道路計画	基準点測量	3級	2点	長崎県五島振興局 助言 H28.12.26 I0299	有限会社川崎工務店	H28.12.22 H29.1.22
長崎県	五島市 一部	ほ場整備	水準測量 水準測量 数値撮影(デ ジタル) 数値図化(同 時調整含む)	3級 3級 地上画素寸法 12cm 1000	2点 9.49km 6.2km <sup>2</sup> 0.68km <sup>2</sup>	長崎県五島振興局 助言 H28.12.21 I0300	株式会社パスコ	H28.12.21 H29.4.26
長崎県	長崎市 一部	ダム計画	基準点測量 基準点測量	2級 3級	2点 2点	長崎県長崎振興局 助言 H28.12.26 I0308	大洋技研株式会社	H28.12.20 H29.3.15

## 九州地方

都道府県名	測量地域	測量目的	測量種別	縮尺・等級	事業量	測量計画機関(助言番号)	測量作業機関	実施時期
長崎県	大村市 全域	固定資産	数値撮影(デジタル) 地上画素寸法 12cm 数値撮影(デジタル) 地上画素寸法 18cm 同時調整 1000 同時調整 2500 写真地図作成(デジタルオルソ) 1000 写真地図作成(デジタルオルソ) 2500	69.57km <sup>2</sup> 57.09km <sup>2</sup> 69.57km <sup>2</sup> 57.09km <sup>2</sup> 69.57km <sup>2</sup> 57.09km <sup>2</sup>	長崎県大村市 助言 H28.12.27 I0313	アジア航測株式会社	H28.6.15 H30.3.31	
長崎県	時津町 全域	固定資産	数値撮影(デジタル) 地上画素寸法 14cm 同時調整 1000 写真地図作成(デジタルオルソ) 1000	20.94km <sup>2</sup> 20.94km <sup>2</sup> 20.94km <sup>2</sup>	長崎県時津町 助言 H28.12.27 I0314	アジア航測株式会社	H28.5.11 H30.3.26	
長崎県	佐世保市 一部	道路計画	数値撮影(デジタル) 地上画素寸法 14cm 数値図化(同時調整含む) 1000	2km <sup>2</sup> 2km <sup>2</sup>	長崎県 県北振興局 助言 H29.1.6 I0323	アジア航測株式会社	H29.1.6 H29.3.15	
長崎県	諫早市 一部	道路台帳	修正測量 1000	4.95km	長崎県諫早市 助言 H29.1.16 I0339	国際航業株式会社	H29.1.5 H29.3.10	
長崎県	長崎市 一部	その他	基準点測量 3級	2点	長崎県長崎振興局 助言 H29.1.23 I0351	株式会社重野設計事務所	H29.1.31 H29.3.27	
長崎県	長崎市 一部	砂防計画	数値図化 2500	15.4km <sup>2</sup>	長崎県 長崎振興局 助言 H29.1.25 I0352	西日本技術開発株式会社	H29.1.25 H30.2.28	
長崎県	長崎市 一部	その他	水準測量 1級	2km	九州地方整備局長崎港湾・空港整備事務所 助言 H29.2.1 I0356	株式会社西日本測研社	H29.1.16 H29.3.24	
長崎県	佐々町 一部	道路計画	MMS計測 500	1.1km	長崎県佐々町 助言 H29.2.3 I0361	株式会社パスコ	H29.2.3 H29.3.21	
長崎県	五島市 一部	その他	基準点測量 2級 基準点測量 3級	3点 4点	長崎県五島振興局 助言 H29.2.14 I0375	光栄測量設計株式会社	H29.2.14 H29.8.29	
長崎県	波佐見町 一部 松浦市 一部	砂防計画	数値図化 2500	35.695km <sup>2</sup>	長崎県 県北振興局 助言 H29.2.21 I0386	アイ総合技術株式会社 株式会社間瀬コンサルタント	H29.2.21 H31.2.28	
長崎県	新上五島町 一部	砂防計画	数値図化 2500	8.2km <sup>2</sup>	長崎県五島振興局上五島支所 助言 H29.2.22 I0387	株式会社東光コンサルタント	H28.6.7 H31.3.10	
長崎県	長崎市 一部	道路台帳	基準点測量 水準測量 3級 3級	1点 0.4km	九州地方整備局長崎河川国道事務所 助言 H29.2.27 I0391	兩精光株式会社	H29.2.28 H29.3.27	
長崎県	西海市 一部	その他	基準点測量 2級	2点	長崎県県北振興局 助言 H29.2.28 I0392	有限会社吉川土木コンサルタント	H29.2.24 H29.3.31	
長崎県	対馬市 一部	砂防計画	数値図化 2500	15.74km <sup>2</sup>	長崎県 対馬振興局 助言 H29.3.1 I0394	株式会社イト日本技術開発	H28.7.5 H31.3.15	
熊本県	大津町 一部 南阿蘇村 一部	砂防計画	航空レーザ測量 500	56.6km <sup>2</sup>	九州地方整備局立野ダム工事事務所 助言 H28.6.1 I0023	株式会社パスコ	H28.5.24 H29.3.31	
熊本県	山都町 一部	農地開発	水準測量 数値撮影(デジタル) 地上画素寸法 14.5cm 数値図化(同時調整含む) 1000	23km <sup>2</sup> 24km <sup>2</sup> 0.89km <sup>2</sup>	熊本県山都町 助言 H28.6.1 I0024	アジア航測株式会社	H28.5.31 H28.12.28	
熊本県	熊本市 一部	道路管理	基準点測量 基準点測量 2級 3級	2点 3点	九州地方整備局熊本河川国道事務所 助言 H28.6.9 I0035	株式会社総合技術コンサルタント	H28.6.1 H28.6.30	
熊本県	熊本市 一部	土地改良	基準点測量 基準点測量 2級 3級	8点 25点	熊本県 助言 H28.6.9 I0037	熊本県土地改良事業団体連合会	H28.6.6 H29.2.28	
熊本県	熊本市 一部 阿蘇市 一部	その他	航空レーザ測量 1000	6.4km <sup>2</sup>	熊本県 助言 H28.6.15 I0040	大成ジオテック株式会社	H28.5.24 H28.7.10	
熊本県	御船町 一部 芦北町 一部	道路管理	基準点測量 基準点測量 2級 3級	12点 11点	九州地方整備局八代河川国道事務所 助言 H28.6.15 I0041	株式会社興和測量設計	H28.6.10 H28.8.31	
熊本県	阿蘇市 一部 大津町 一部 高森町 一部 南阿蘇村 一部 益城町 一部	総合計画	航空レーザ測量 1000	585km <sup>2</sup>	熊本県 助言 H28.6.24 I0049	国際航業株式会社	H28.4.19 H28.10.31	
熊本県	阿蘇市 一部	道路計画	基準点測量 基準点測量 基準点測量 2級 3級 4級	5点 6点 64点	九州地方整備局熊本河川国道事務所 助言 H28.6.23 I0050	株式会社水野建設コンサルタント	H28.6.4 H28.12.28	
熊本県	八代市 一部	都市計画	修正測量 数値図化 地図編集 1000 2500 10000	1.37km <sup>2</sup> 3.59km <sup>2</sup> 4.96km <sup>2</sup>	熊本県八代市 助言 H28.7.14 I0068	国際航業株式会社	H28.7.14 H28.12.9	
熊本県	甲佐町 一部	河川計画	基準点測量 基準点測量 基準点測量 2級 3級 4級	4点 4点 30点	九州地方整備局熊本河川国道事務所 助言 H28.7.14 I0072	株式会社三見建設コンサルタント	H28.7.5 H28.8.31	
熊本県	八代市 一部	河川計画	基準点測量 2級	6点	九州地方整備局八代河川国道事務所 助言 H28.7.20 I0076	株式会社ワコー	H28.6.1 H28.10.31	
熊本県	合志市 全域	都市計画	修正測量 地図編集 2500 10000	53.19km <sup>2</sup> 53.19km <sup>2</sup>	熊本県合志市 助言 H28.8.2 I0088	株式会社パスコ	H28.8.2 H29.3.6	
熊本県	八代市 一部 大津町 一部 西原村 一部 南阿蘇村 一部 御船町 一部 益城町 一部 山都町 一部	道路計画	MMS計測 500	56km	熊本県阿蘇地域振興局 助言 H28.8.2 I0090	株式会社パスコ	H28.8.2 H28.9.30	
熊本県	大津町 一部 阿蘇市 一部	その他	基準点測量 基準点測量 水準測量 2級 4級 3級	22点 150点 20km	九州地方整備局熊本河川国道事務所 助言 H28.8.9 I0101	株式会社水野建設コンサルタント	H28.8.1 H28.10.31	
熊本県	和水町 一部	河川計画	基準点測量 2級	5点	九州地方整備局菊池川河川事務所 助言 H28.8.19 I0114	株式会社水野建設コンサルタント	H28.8.17 H28.9.30	
熊本県	芦北町 一部	土地改良	基準点測量 2級	2点	熊本県南広域本部芦北地域振興局 助言 H28.9.2 I0127	熊本県土地改良事業団体連合会	H28.9.2 H29.2.24	
熊本県	水俣市 一部	都市計画	数値図化 地形図等成果の座標補正 2500 2500	22.844km <sup>2</sup> 48.859km <sup>2</sup>	熊本県水俣市 助言 H28.9.5 I0130	朝日航洋株式会社	H28.9.5 H29.3.21	
熊本県	南小国町 全域 小国町 全域	その他	航空レーザ測量 500	252.84km <sup>2</sup>	林野庁 助言 H28.9.15 I0141	国際航業株式会社	H28.9.15 H28.11.30	



## 九州地方

都道府県名	測量地域	測量目的	測量種別	縮尺・等級	事業量	測量計画機関(助言番号)	測量作業機関	実施時期
熊本県	甲佐町 一部 嘉島町 一部 美里町 一部 熊本市 一部	益城町 一部 御船町 一部 宇土市 一部	河川計画 航空レーザ測量 その他	1000 1mグリッドデータ	264.77km <sup>2</sup> 268.26km <sup>2</sup>	九州地方整備局熊本河川国道事務所 助言 H28.9.28 I0161	株式会社バスコ	H28.4.29 H29.2.20
熊本県	熊本市 一部		土地区画整理 基準点測量 水準測量 水準測量	2級 3級 3級	3点 8点 5.5km	熊本県熊本市 助言 H28.9.29 I0162	昭和株式会社	H28.10.1 H28.12.20
熊本県	天草市 一部		その他 基準点測量	3級	7点	熊本県(天草広域本部) 助言 H28.10.6 I0170	熊本県土地改良事業団体連合会	H28.10.3 H29.2.28
熊本県	熊本市 一部		その他 MMS計測	500	120km	熊本県熊本市 助言 H28.10.19 I0186	株式会社バスコ	H28.10.19 H29.3.29
熊本県	天草市 一部		その他 基準点測量	2級	1点	熊本県(天草地域振興局) 助言 H28.10.26 I0201	熊本県土地改良事業団体連合会	H28.10.24 H29.1.31
熊本県	水俣市 一部		道路計画 現地測量(数値地形図作成) 路線測量	500 その他	0.03km <sup>2</sup> 0.2km	九州地方整備局八代河川国道事務所 助言 H28.11.7 I0218	株式会社西部技建コンサルタント	H28.11.7 H28.11.30
熊本県	荒尾市 一部		道路計画 基準点測量 基準点測量	2級 4級	6点 30点	九州地方整備局熊本河川国道事務所 助言 H28.11.7 I0219	株式会社西部技建コンサルタント	H28.11.7 H28.12.22
熊本県	熊本市 一部		その他 基準点測量 基準点測量 基準点測量 基準点測量	1級 2級 3級 4級	2点 12点 26点 268点	熊本県県央広域本部 助言 H28.11.7 I0222	熊本県土地改良事業団体連合会	H28.11.4 H29.2.28
熊本県	南阿蘇村 一部 大津町 一部	西原村 一部 阿蘇市 一部	その他 航空レーザ測量	500	300km <sup>2</sup>	国立研究開発法人 防災科学技術研究所 助言 H28.11.8 I0224	中日本航空株式会社	H28.7.29 H28.12.28
熊本県	八代市 一部		その他 基準点測量	2級	3点	熊本県県南広域本部芦北地域振興局 助言 H28.11.9 I0231	熊本県土地改良事業団体連合会	H28.11.4 H29.3.24
熊本県	八代市 一部		道路計画 基準点測量	3級	4点	熊本県八代市 助言 H28.11.9 I0232	株式会社福山コンサルタント	H28.9.28 H29.2.28
熊本県	阿蘇市 一部		その他 基準点測量 水準測量 基準点測量	2級 3級 4級	8点 8点 50点	熊本県(県北広域本部阿蘇地域振興局) 助言 H28.11.15 I0244	熊本県土地改良事業団体連合会	H28.11.11 H29.3.17
熊本県	御船町 一部		砂防計画 数値図化 写真地形図作成(デジタルオルソ)	2500 2500	0.13km <sup>2</sup> 0.13km <sup>2</sup>	熊本県県央広域本部上益城地域振興局 助言 H28.11.24 I0260	東亜建設技術株式会社	H28.10.21 H29.3.27
熊本県	苓北町 一部		その他 復旧測量(基準点)	2級	1点	熊本県苓北町 助言 H28.12.2 I0273	株式会社バスコ	H28.11.15 H29.1.16
熊本県	熊本市 一部 大津町 一部	阿蘇市 一部 南阿蘇村 一部	道路計画 数値撮影(デジタル) 同時調整 数値図化 地形図等成果の座標補正 写真地形図作成(デジタルオルソ)	地上画素寸法 12cm 1000 1000 1000 1000	83.12km <sup>2</sup> 83.12km <sup>2</sup> 15.81km <sup>2</sup> 9.42km <sup>2</sup> 83.12km <sup>2</sup>	九州地方整備局熊本河川国道事務所 助言 H28.12.6 I0277	株式会社バスコ	H28.12.6 H29.1.31
熊本県	南関町 一部		道路計画 基準点測量 基準点測量 水準測量	3級 4級 3級	2点 3点 21.1km 1点	熊本県南関町 助言 H28.12.15 I0283	(有)津村総合開発	H28.11.21 H29.1.31
熊本県	南関町 一部		道路計画 基準点測量 基準点測量 水準測量	3級 4級 3級	2点 3点 11.2km 1点	熊本県南関町 助言 H28.12.15 I0284	(有)東輝コンサルタント	H28.11.21 H29.1.31
熊本県	南関町 一部		その他 基準点測量 基準点測量	2級 3級	4点 4点	熊本県県北広域本部玉名地域振興局 助言 H28.12.15 I0285	熊本県土地改良事業団体連合会	H28.12.9 H29.3.21
熊本県	玉名市 一部		その他 水準測量	3級	4.8km	九州地方整備局菊池川河川事務所 助言 H28.12.20 I0292	株式会社有明測量開発社	H28.12.7 H29.3.31
熊本県	熊本市 一部 阿蘇市 一部 菊陽町 一部 南阿蘇村 一部 嘉島町 一部	宇城市 一部 大津町 一部 西原村 一部 御船町 一部 益城町 一部	その他 基準点測量	2級	400点	国土交通省土地・建設産業局地籍整備課 助言 H28.12.26 I0302	株式会社スベック 株式会社有明測量開発社 東亜建設技術株式会社 株式会社十八測量設計 大正測量設計株式会社 熊本県森林組合連合会 株式会社レインボープランニング 株式会社都市開発コンサルタント 株式会社第一コンサルタント 株式会社河津測量設計 株式会社コンサルハマダ 株式会社三浜測量設計社 株式会社長田測量設計 株式会社ワコー	H28.12.26 H29.2.2
熊本県	阿蘇市 一部		その他 基準点測量	3級	4点	熊本県(県北広域本部阿蘇地域振興局) 助言 H28.12.26 I0307	株式会社旭技研コンサルタント	H28.9.27 H29.3.17
熊本県	八代市 一部 球磨村 一部	芦北町 一部	河川管理 水準測量 水準測量	2級 3級	36.8km 16.4km	九州地方整備局八代河川国道事務所 助言 H28.12.26 I0310	株式会社ワコー	H28.11.1 H29.3.17
熊本県	球磨村 一部	芦北町 一部	河川管理 水準測量 水準測量	2級 3級	17.1km 16km	九州地方整備局八代河川国道事務所 助言 H28.12.26 I0311	株式会社大進コンサルタント	H28.11.1 H29.3.17
熊本県	熊本市 一部		道路台帳 基準点測量 基準点測量 基準点測量	2級 3級 4級	8点 2点 93点	熊本県熊本市 助言 H28.12.26 I0312	(有)ケルン・コンサルタンツ 有限会社馬場測量設計事務所	H28.9.28 H29.3.31
熊本県	阿蘇市 一部 西原村 一部 山都町 一部	高森町 一部 南阿蘇村 一部	その他 航空レーザ測量	1000	230km <sup>2</sup>	九州地方整備局 助言 H28.12.27 I0318	アジア航測株式会社	H28.12.27 H29.7.31
熊本県	美里町 一部		その他 基準点測量 基準点測量	2級 3級	5点 16点	九州地方整備局緑川ダム管理所 助言 H29.1.11 I0325	株式会社オービット	H29.1.5 H29.3.15

## 九州地方

都道府県名	測量地域	測量目的	測量種別	縮尺・等級	事業量	測量計画機関(助言番号)	測量作業機関	実施時期
熊本県	和水町 一部	その他	基準点測量 基準点測量 基準点測量	2級 3級 4級	11点 10点 37点	熊本県玉名地域振興局 助言 H29.1.11 I0326	熊本県土地改良事業団 体連合会	H29.1.10 H29.2.28
熊本県	水俣市 一部	その他	基準点測量 基準点測量	2級 4級	2点 6点	熊本県南広域本部芦北地域 振興局 助言 H29.1.16 I0334	熊本県土地改良事業団 体連合会	H29.1.10 H29.3.17
熊本県	菊池市 一部	その他	航空レーザ測 量	1000	4.65km <sup>2</sup>	九州地方整備局菊池川河川事 務所 助言 H29.1.16 I0338	国際航業株式会社	H28.12.12 H29.3.15
熊本県	美里町 一部	その他	水準測量	3級	1点	九州地方整備局緑川ダム管理 所 助言 H29.1.17 I0340	株式会社オービット	H29.1.10 H29.3.15
熊本県	宇土市 一部	砂防計画	数値図化 写真地図作 成(デジタル オルソ)	2500 2500	0.18km <sup>2</sup> 0.18km <sup>2</sup>	熊本県(県央広域本部宇城地 域振興局) 助言 H29.1.18 I0342	写測エンジニアリング株 式会社	H28.11.17 H29.2.28
熊本県	大津町 一部 菊池市 一部	砂防計画	数値図化 写真地図作 成(デジタル オルソ)	2500 2500	1.56km <sup>2</sup> 1.56km <sup>2</sup>	熊本県 県北広域本部 助言 H29.1.18 I0343	アジア航測株式会社	H29.1.18 H29.3.21
熊本県	荒尾市 一部	土地区画 整理	基準点測量 基準点測量	2級 4級	5点 119点	熊本県荒尾市 助言 H29.1.19 I0346	株式会社橋本測地設計 事務所	H29.1.16 H29.1.31
熊本県	益城町 一部 嘉島町 一部 御船町 一部 南阿蘇村 一部 西原村 一部 菊陽町 一部 大津町 一部 阿蘇市 一部 宇城市 一部 熊本市 一部	その他	基準点測量	2級	580点	国土交通省土地・建設産業局 地籍整備課 助言 H29.1.23 I0349	大正測量設計株式会社 株式会社スベック 株式会社十八測量設計 熊本県森林組合連合会 株式会社レインボープラ ンニング 株式会社河津測量設計 株式会社都市開発コン サルタント 株式会社第一コンサルタ ント 株式会社大高開発 株式会社コンサルハマダ 株式会社高崎総合コン サルタント 株式会社三浜測量設計 社 株式会社長田測量設計	H28.12.13 H29.2.22
熊本県	熊本市 一部 美里町 一部 御船町 一部 嘉島町 一部 甲佐町 一部	河川管理	水準測量 水準測量	3級 3級	1点 23km	九州地方整備局熊本河川国道 事務所 助言 H29.2.1 I0357	株式会社九州開発エン 지니어リング	H29.2.3 H29.7.31
熊本県	熊本市 一部 宇土市 一部 嘉島町 一部	河川管理	水準測量	3級	14.15km	九州地方整備局熊本河川国道 事務所 助言 H29.2.1 I0358	株式会社九英	H29.2.3 H29.7.31
熊本県	嘉島町 一部 宇土市 一部 熊本市 一部	河川管理	水準測量	3級	17km	九州地方整備局熊本河川国道 事務所 助言 H29.2.1 I0359	株式会社有明測量開発 社	H29.2.3 H29.7.31
熊本県	熊本市 一部	河川管理	水準測量	3級	18km	九州地方整備局熊本河川国道 事務所 助言 H29.2.15 I0382	株式会社大進コンサルタ ント	H29.2.15 H29.7.31
熊本県	八代市 一部	砂防計画	数値図化 写真地図作 成(デジタル オルソ)	2500 2500	0.97km <sup>2</sup> 0.97km <sup>2</sup>	熊本県 県南広域本部 助言 H29.2.16 I0384	国土防災技術株式会社	H28.11.30 H29.3.17
熊本県	南関町 一部	その他	基準点測量 基準点測量 基準点測量	2級 3級 4級	7点 13点 47点	熊本県県北広域本部玉名地域 振興局 助言 H29.2.28 I0393	熊本県土地改良事業団 体連合会	H29.2.28 H29.3.21
熊本県	山都町 一部	その他	基準点測量 基準点測量 基準点測量	2級 3級 4級	7点 5点 25点	熊本県県央広域本部上益城地 域振興局 助言 H29.3.2 I0396	熊本県土地改良事業団 体連合会	H29.3.1 H29.3.17
熊本県	南阿蘇村 一部 阿蘇市 一部	砂防計画	数値図化	2500	29.98km <sup>2</sup>	熊本県 助言 H29.3.13 I0408	大日本コンサルタント株 式会社 株式会社建設技術研究	H28.11.10 H29.5.31
熊本県	西原村 全域	森林計画	数値撮影(デ ジタル) 同時調整 写真地図作 成(デジタル オルソ)	地上画素寸法 20cm 2500 2500	77.12km <sup>2</sup> 77.12km <sup>2</sup> 77.12km <sup>2</sup>	熊本県 助言 H29.3.24 I0415	株式会社パスコ	H29.3.24 H29.3.29
熊本県	南阿蘇村 一部	その他	水準測量 数値撮影(デ ジタル) 数値図化(同 時調整含む)	簡級 地上画素寸法 8cm 500	5.7km 1.04km <sup>2</sup> 0.39km <sup>2</sup>	熊本県南阿蘇村 助言 H29.3.30 I0417	玉野総合コンサルタント 株式会社	H29.3.23 H29.6.30
大分県	豊後大野市 一部 竹田市 一部 津久見市 一部 臼杵市 一部 佐伯市 一部 大分市 一部	砂防計画	数値図化	2500	4.254km <sup>2</sup>	大分県 助言 H28.4.7 I0002	大成ジオテック株式会社	H27.10.1 H28.6.30
大分県	中津市 一部 日田市 一部	道路計画	数値図化	1000	3.25km <sup>2</sup>	大分県日田土木事務所 助言 H28.4.21 I0008	写測エンジニアリング株 式会社	H28.3.31 H28.6.30
大分県	宇佐市 全域	総合計画	水準測量 水準測量 数値撮影(デ ジタル) 同時調整 写真地図作 成(デジタル オルソ)	簡級 3級 地上画素寸法 12cm 1000 1000	2点 7点 439.05km <sup>2</sup> 439.05km <sup>2</sup> 439.05km <sup>2</sup>	大分県宇佐市 助言 H28.5.24 I0018	株式会社パスコ	H28.5.24 H29.3.15
大分県	佐伯市 一部	砂防計画	数値図化	2500	5km <sup>2</sup>	大分県 助言 H28.5.30 I0019	中日航空株式会社	H28.3.17 H29.1.31
大分県	日田市 一部 中津市 一部	砂防計画	数値図化	2500	5km <sup>2</sup>	大分県 助言 H28.5.30 I0021	アジア航測株式会社	H28.3.17 H29.1.31
大分県	竹田市 一部 宇佐市 一部 九重町 一部 玖珠町 一部	砂防計画	数値図化 写真地図作 成(デジタル オルソ)	2500 2500	5km <sup>2</sup> 5km <sup>2</sup>	大分県 助言 H28.6.2 I0028	東亜建設技術株式会社	H28.3.17 H29.1.31
大分県	宇佐市 一部	その他	基準点測量	2級	8点	農林水産省九州農政局駅館川 農地整備事業所 助言 H28.7.5 I0060	大分県土地改良事業団 体連合会	H28.5.25 H28.11.15

## 九州地方

都道府県名	測量地域	測量目的	測量種別	縮尺・等級	事業量	測量計画機関(助言番号)	測量作業機関	実施時期
大分県	宇佐市 一部	その他	基準点測量	2級	10点	農林水産省九州農政局駅館川農地整備事業所 助言 H28.7.7 I0062	大分県土地改良事業団体連合会	H28.5.25 H28.11.30
大分県	日田市 全域 九重町 全域 玖珠町 全域	森林計画	数値撮影(デジタル)	地上画素寸法 30cm	1484km <sup>2</sup>	大分県 助言 H28.7.7 I0065	国際航業株式会社	H28.6.24 H28.11.30
大分県	玖珠町 一部	その他	基準点測量 基準点測量 基準点測量	1級 3級 4級	5点 4点 8点	防衛省九州防衛局 助言 H28.7.27 I0083	エボシ技工調査設計株式会社	H28.7.25 H28.8.31
大分県	別府市 一部 豊後高田市 一部 杵築市 一部 国東市 一部 日出町 一部	砂防計画	数値図化	2500	5km <sup>2</sup>	大分県 助言 H28.8.8 I0099	国際航業株式会社	H28.8.8 H29.1.31
大分県	臼杵市 一部 津久見市 一部 豊後大野市 一部	砂防計画	数値図化 写真地図作成(デジタル オルソ)	2500 2500	5km <sup>2</sup> 5km <sup>2</sup>	大分県 助言 H28.8.8 I0100	株式会社オオバ	H28.3.17 H29.1.31
大分県	宇佐市 一部	その他	基準点測量 水準測量	2級 3級	8点 1点	農林水産省九州農政局駅館川農地整備事業所 助言 H28.8.9 I0103	ダイエーコンサルタント株式会社	H28.6.30 H28.12.16
大分県	九重町 一部 玖珠町 一部	その他	航空レーザ測量	500	273.4km <sup>2</sup>	林野庁 助言 H28.9.15 I0142	アジア航測株式会社	H28.9.15 H28.11.30
大分県	日田市 一部	その他	航空レーザ測量	500	447.4km <sup>2</sup>	林野庁 助言 H28.9.15 I0143	国際航業株式会社	H28.9.15 H28.11.30
大分県	大分市 一部	道路計画	MMS計測	500	21km	大分市 助言 H28.9.28 I0158	株式会社パスコ	H28.9.28 H28.12.12
大分県	大分市 一部	都市計画	修正測量 修正測量	1000 2500	0.32km <sup>2</sup> 27.36km <sup>2</sup>	大分市 助言 H28.10.5 I0173	株式会社パスコ	H28.10.5 H29.3.15
大分県	日田市 一部	道路計画	MMS計測	500	3.1km <sup>2</sup>	大分県日田市 助言 H28.10.27 I0205	株式会社パスコ	H28.10.27 H29.2.28
大分県	大分市 一部	砂防計画	数値図化	2500	5km <sup>2</sup>	大分県 助言 H28.11.4 I0213	第一復建株式会社	H28.9.23 H29.1.31
大分県	大分市 一部 別府市 一部 杵築市 一部 日出町 一部	砂防計画	数値図化 写真地図作成(デジタル オルソ)	2500 2500	4km <sup>2</sup> 4km <sup>2</sup>	大分県 助言 H28.11.4 I0214	復建調査設計株式会社	H28.9.16 H29.3.24
大分県	豊後大野市 一部 津久見市 一部 臼杵市 一部 佐伯市 一部	砂防計画	数値図化	2500	4km <sup>2</sup>	大分県 助言 H28.11.4 I0215	朝日航洋株式会社	H28.9.16 H29.3.24
大分県	日田市 一部 竹田市 一部 九重町 一部	砂防計画	数値図化 写真地図作成(デジタル オルソ)	2500 2500	4km <sup>2</sup> 4km <sup>2</sup>	大分県 助言 H28.11.4 I0216	株式会社日建コンサルタント	H28.9.15 H29.3.24
大分県	国東市 一部 宇佐市 一部 杵築市 一部 豊後高田市 一部 中津市 一部	砂防計画	数値図化	2500	4km <sup>2</sup>	大分県 助言 H28.11.4 I0217	九州航空株式会社	H28.9.21 H29.3.24
大分県	大分市 一部	土地区画 整理	基準点測量 その他	4級 500	113点 0.223km <sup>2</sup>	大分市 助言 H28.11.7 I0223	日本都市技術株式会社	H28.11.11 H29.3.24
大分県	竹田市 一部	都市計画	数値図化 地図編集	2500 10000	19.93km <sup>2</sup> 19.93km <sup>2</sup>	大分県竹田市 助言 H28.11.8 I0226	株式会社パスコ	H28.11.8 H29.3.17
大分県	豊後大野市 全域	固定資産	数値撮影(デジタル) 同時調整 写真地図作成(デジタル オルソ)	地上画素寸法 12cm 1000 1000	603.14km <sup>2</sup> 603.14km <sup>2</sup> 603.14km <sup>2</sup>	大分県豊後大野市 助言 H28.11.15 I0242	九州航空株式会社	H28.11.15 H29.2.28
大分県	日田市 一部	基準点管理	基準点測量	2級	3点	九州地方整備局筑後川河川事務所 助言 H28.12.2 I0269	西技測量設計株式会社	H28.12.1 H28.12.27
大分県	杵築市 一部	道路計画	MMS計測	500	134.85km	大分県杵築市 助言 H28.12.19 I0288	株式会社パスコ	H28.12.19 H29.3.17
大分県	大分市 一部	道路計画	MMS計測	500	6.3km	大分市 助言 H29.1.6 I0321	株式会社パスコ	H28.12.28 H29.3.31
大分県	日田市 一部	道路計画	基準点測量 基準点測量	2級 3級	11点 18点	大分県日田土木事務所 助言 H29.1.11 I0328	松本技術コンサルタント株式会社	H29.1.10 H29.2.20
大分県	豊後大野市 一部	道路計画	基準点測量	その他	32点	九州地方整備局佐伯河川国道事務所 助言 H29.1.23 I0345	西日本コンサルタント株式会社	H29.2.1 H29.2.28
宮崎県	宮崎市 一部	その他	基準点測量	2級	2点	宮崎県 助言 H28.5.2 I0009	宮崎県土地改良事業団体連合会	H28.4.25 H28.6.25
宮崎県	美郷町 一部	砂防計画	数値図化	2500	1.01km <sup>2</sup>	宮崎県日向土木事務所 助言 H28.6.6 I0032	九州工営株式会社	H28.6.6 H28.9.12
宮崎県	延岡市 一部	砂防計画	数値図化	2500	13.1km <sup>2</sup>	宮崎県延岡土木事務所 助言 H28.6.8 I0036	株式会社宮崎産業開発	H28.6.1 H29.1.7
宮崎県	高千穂町 一部	砂防計画	数値図化	2500	2.1km <sup>2</sup>	宮崎県西臼杵支庁 助言 H28.6.15 I0039	株式会社宮崎産業開発	H28.6.14 H28.12.28
宮崎県	西都市 一部	道路計画	数値図化	1000	2.4km <sup>2</sup>	宮崎県西都土木事務所 助言 H28.6.21 I0046	株式会社東九州コンサルタント	H28.6.17 H28.10.4
宮崎県	新富町 一部	その他	基準点測量 基準点測量	3級 4級	4点 22点	防衛省九州防衛局 助言 H28.7.12 I0063	有限会社はまゆう測量設計	H28.7.4 H28.8.31
宮崎県	国富町 一部 三股町 全域 日南市 一部 都城市 一部 宮崎市 一部	森林計画	数値撮影(デジタル)	地上画素寸法 25cm(UCFp17条 申請済み)	1030km <sup>2</sup>	宮崎県 助言 H28.7.7 I0064	大成ジオテック株式会社	H28.7.7 H28.11.30
宮崎県	三股町 一部	砂防計画	数値図化	2500	2.9km <sup>2</sup>	宮崎県都城土木事務所 助言 H28.7.14 I0071	株式会社八光開発コンサルタント	H28.7.19 H29.3.24
宮崎県	都城市 一部	砂防計画	数値図化	2500	2km <sup>2</sup>	宮崎県都城土木事務所 助言 H28.7.20 I0074	株式会社西田技術開発コンサルタント	H28.7.20 H28.10.31
宮崎県	宮崎市 一部	その他	基準点測量 基準点測量	2級 3級	8点 1点	宮崎県 助言 H28.7.22 I0080	宮崎県土地改良事業団体連合会	H28.6.23 H29.3.25
宮崎県	宮崎市 一部	土地区画 整理	基準点測量	4級	51点	宮崎県宮崎市 助言 H28.7.22 I0081	株式会社エイフ設計 株式会社共同事務所 コンサルティング 株式会社日興コンサルタント	H28.5.24 H28.12.16
宮崎県	宮崎市 一部	砂防計画	数値図化	2500	1.76km <sup>2</sup>	宮崎県宮崎土木事務所 助言 H28.7.25 I0084	中日本航空株式会社	H28.6.17 H29.2.25
宮崎県	日向市 一部	砂防計画	数値図化	2500	3.271km <sup>2</sup>	宮崎県日向土木事務所 助言 H28.8.2 I0093	太陽技術コンサルタント株式会社	H28.3.23 H29.1.16
宮崎県	高千穂町 一部	砂防計画	数値図化	2500	12km <sup>2</sup>	宮崎県西臼杵支庁 助言 H28.8.2 I0094	パンフィックコンサルタンツ株式会社	H28.8.2 H29.3.24

## 九州地方

都道府県名	測量地域	測量目的	測量種別	縮尺・等級	事業量	測量計画機関(助言番号)	測量作業機関	実施時期
宮崎県	都城市 一部	砂防計画	数値図化	2500	2.03km <sup>2</sup>	宮崎県 都城土木事務所 助言 H28.8.2 I0095	パンフィックコンサルタンツ株式会社	H28.8.2 H29.2.28
宮崎県	宮崎市 全域	固定資産	数値撮影(デジタル) 水準測量 同時調整 写真地図作成(デジタルオルソ)	地上画素寸法 16cm 簡級 1000 1000	643.67km <sup>2</sup> 38.27km <sup>2</sup> 643.67km <sup>2</sup> 643.67km <sup>2</sup>	宮崎県宮崎市 助言 H28.8.3 I0096	株式会社パスコ	H28.8.3 H29.3.31
宮崎県	延岡市 一部	砂防計画	数値図化	2500	3.8km <sup>2</sup>	宮崎県延岡土木事務所 助言 H28.8.9 I0106	太陽技術コンサルタント株式会社	H28.6.1 H29.3.15
宮崎県	延岡市 一部	砂防計画	数値図化	2500	5km <sup>2</sup>	宮崎県延岡土木事務所 助言 H28.8.15 I0112	株式会社ウエスコ	H28.8.15 H29.3.15
宮崎県	串間市 一部	砂防計画	数値図化	2500	1.72km <sup>2</sup>	宮崎県 串間土木事務所 助言 H28.8.15 I0113	パンフィックコンサルタンツ株式会社	H28.8.15 H29.3.25
宮崎県	門川町 一部	砂防計画	数値図化	2500	3.9km <sup>2</sup>	宮崎県 日向土木事務所 助言 H28.8.23 I0119	株式会社パスコ	H28.8.18 H29.2.28
宮崎県	門川町 一部	砂防計画	数値図化	2500	3.3km <sup>2</sup>	宮崎県 日向土木事務所 助言 H28.8.26 I0122	フェニックスコンサルタンツ株式会社	H28.8.23 H29.2.28
宮崎県	宮崎市 一部	砂防計画	数値図化	2500	1.3km <sup>2</sup>	宮崎県宮崎土木事務所 助言 H28.8.30 I0126	太陽技術コンサルタント株式会社	H28.7.4 H29.2.25
宮崎県	日南市 一部	道路計画	基準点測量 基準点測量 水準測量	2級 3級 3級	5点 7点 2.06km	九州地方整備局宮崎河川国道事務所 助言 H28.9.14 I0138	九州工営株式会社	H28.9.15 H28.12.16
宮崎県	宮崎市 一部	砂防計画	数値図化 修正測量	2500 2500	2.47km <sup>2</sup> 0.09km <sup>2</sup>	宮崎県宮崎土木事務所 助言 H28.9.13 I0139	株式会社晃和コンサルタント	H28.9.8 H29.1.10
宮崎県	都農町 一部	砂防計画	数値図化	2500	3.4km <sup>2</sup>	宮崎県高鍋土木事務所 助言 H28.9.15 I0144	株式会社東光コンサルタンツ	H28.6.30 H29.3.25
宮崎県	宮崎市 一部	砂防計画	数値図化	2500	1.4km <sup>2</sup>	宮崎県宮崎土木事務所 助言 H28.9.27 I0151	株式会社東九州コンサルタンツ	H28.9.12 H29.2.25
宮崎県	串間市 一部	砂防計画	数値図化	2500	1.5km <sup>2</sup>	宮崎県 串間土木事務所 助言 H28.9.28 I0154	株式会社西部技建コンサルタンツ	H28.6.28 H29.3.25
宮崎県	都城市 一部	砂防計画	数値図化	2500	2.3km <sup>2</sup>	宮崎県 都城土木事務所 助言 H28.9.28 I0155	株式会社西部技建コンサルタンツ	H28.6.14 H29.3.24
宮崎県	延岡市 一部	砂防計画	数値図化	2500	6.5km <sup>2</sup>	宮崎県延岡土木事務所 助言 H28.9.28 I0159	株式会社西部技建コンサルタンツ	H28.6.29 H29.3.15
宮崎県	日南市 一部	その他	基準点測量 基準点測量 水準測量	2級 3級 3級	3点 3点 4.24km	九州地方整備局宮崎河川国道事務所 助言 H28.10.6 I0168	太陽技術コンサルタント株式会社	H28.10.4 H28.12.16
宮崎県	木城町 一部 新富町 一部	砂防計画	数値図化	2500	6.17km <sup>2</sup>	宮崎県高鍋土木事務所 助言 H28.10.19 I0182	九州工営株式会社	H28.6.30 H29.3.25
宮崎県	高原町 一部	砂防計画	数値図化	2500	0.9km <sup>2</sup>	宮崎県小林土木事務所 助言 H28.10.19 I0183	株式会社宮崎産業開発	H27.10.14 H28.3.25
宮崎県	日南市 一部	砂防計画	数値図化	2500	5.082km <sup>2</sup>	宮崎県日南土木事務所 助言 H28.10.25 I0197	太陽技術コンサルタント株式会社	H28.3.24 H28.12.26
宮崎県	日南市 一部	砂防計画	数値図化	2500	4.7km <sup>2</sup>	宮崎県日南土木事務所 助言 H28.10.25 I0198	八千代エンジニアリング株式会社	H28.6.29 H29.3.25
宮崎県	延岡市 一部	砂防計画	数値図化	2500	4.4km <sup>2</sup>	宮崎県延岡土木事務所 助言 H28.10.25 I0199	八千代エンジニアリング株式会社	H28.6.30 H29.3.15
宮崎県	綾町 一部 国富町 一部	砂防計画	数値図化	2500	8.8km <sup>2</sup>	宮崎県高岡土木事務所 助言 H28.10.28 I0210	国際航業株式会社	H28.10.28 H29.3.25
宮崎県	延岡市 一部	砂防計画	数値図化	2500	5.7km <sup>2</sup>	宮崎県延岡土木事務所 助言 H28.11.8 I0225	株式会社共同技術コンサルタント	H28.11.8 H29.3.15
宮崎県	宮崎市 一部	その他	基準点測量	4級	0.3km 259点	法務省宮崎地方法務局 助言 H28.11.9 I0233	有限会社佐藤測量	H28.11.14 H30.2.28
宮崎県	都城市 一部	砂防計画	数値図化	2500	3.6km <sup>2</sup>	宮崎県 都城土木事務所 助言 H28.11.11 I0239	株式会社建設技術研究所	H28.11.7 H29.2.28
宮崎県	五ヶ瀬町 一部	砂防計画	数値図化	2500	8.67km <sup>2</sup>	宮崎県西臼杵支庁 助言 H28.11.21 I0254	株式会社国土開発コンサルタンツ	H28.11.21 H29.3.24
宮崎県	小林市 一部	砂防計画	数値図化	2500	2.163km <sup>2</sup>	宮崎県小林土木事務所 助言 H28.11.21 I0255	株式会社八光開発コンサルタンツ	H28.11.10 H29.3.25
宮崎県	小林市 一部	その他	水準測量 水準測量 水準測量 数値図化 数値撮影(デジタル) 同時調整	3級 3級 4級 1000 1000 1000	3点 9.4km 26点 16.4km 1.54km <sup>2</sup> 10.39km <sup>2</sup> 10.39km <sup>2</sup>	宮崎県西諸農林振興局 助言 H28.11.24 I0258	株式会社共同技術コンサルタント	H28.11.24 H29.2.3
宮崎県	椎葉村 一部	砂防計画	数値図化	2500	12.86km <sup>2</sup>	宮崎県 日向土木事務所 助言 H28.11.24 I0263	フェニックスコンサルタンツ株式会社	H28.7.15 H29.3.25
宮崎県	宮崎市 一部	砂防計画	数値図化	2500	2.14km <sup>2</sup>	宮崎県宮崎土木事務所 助言 H28.11.29 I0270	株式会社共同技術コンサルタンツ	H28.11.29 H29.3.25
宮崎県	日之影町 一部	砂防計画	数値図化	2500	4.83km <sup>2</sup>	宮崎県西臼杵支庁 助言 H28.12.6 I0276	株式会社西田技術開発コンサルタンツ	H28.12.6 H29.3.24
宮崎県	宮崎市 一部	その他	基準点測量 基準点測量	2級 3級	3点 3点	宮崎県宮崎土木事務所 助言 H28.12.13 I0280	(株)山新コンサルタンツ	H28.11.28 H29.1.12
宮崎県	綾町 一部 宮崎市 一部	河川管理	水準測量	3級	28km	九州地方整備局宮崎河川国道事務所 助言 H28.12.19 I0291	株式会社新西部技建コンサルタンツ	H28.12.16 H29.2.28
宮崎県	日向市 一部	砂防計画	数値図化	2500	3.5km <sup>2</sup>	宮崎県 日向土木事務所 助言 H28.12.20 I0297	西日本技術開発株式会社	H28.6.6 H29.2.28
宮崎県	日向市 一部	砂防計画	数値図化	2500	7.9km <sup>2</sup>	宮崎県 日向土木事務所 助言 H28.12.20 I0298	玉野総合コンサルタント株式会社	H28.9.1 H29.3.10
宮崎県	諸塚村 一部	砂防計画	数値図化	2500	6.37km <sup>2</sup>	宮崎県 日向土木事務所 助言 H28.12.27 I0315	株式会社晃和コンサルタント	H28.12.20 H29.3.25
宮崎県	宮崎市 一部	道路台帳	MMS計測	500	35km	宮崎県宮崎市 助言 H29.1.6 I0324	株式会社パスコ	H29.1.6 H29.3.17
宮崎県	都城市 一部	その他	基準点測量	2級	6点	九州地方整備局宮崎河川国道事務所 助言 H29.1.17 I0341	株式会社九研総合コンサルタンツ	H29.1.17 H29.3.15
宮崎県	日南市 一部	砂防計画	数値図化 修正測量	2500 2500	4.51km <sup>2</sup> 0.01km <sup>2</sup>	宮崎県 日南土木事務所 助言 H29.1.18 I0344	株式会社晃和コンサルタント	H29.1.18 H29.3.25
宮崎県	宮崎市 一部	その他	基準点測量	4級	7点	宮崎県宮崎市 助言 H29.1.27 I0355	有限会社三協測量設計事務所	H29.2.13 H29.3.24
宮崎県	えびの市 一部	砂防計画	数値図化	2500	11.37km <sup>2</sup>	宮崎県小林土木事務所 助言 H29.2.6 I0366	基礎地盤コンサルタンツ株式会社	H28.7.7 H29.3.25
宮崎県	延岡市 一部	砂防計画	数値図化	2500	20.4km <sup>2</sup>	宮崎県延岡土木事務所 助言 H29.2.14 I0378	三井共同建設コンサルタンツ株式会社	H28.6.15 H29.3.15
宮崎県	日向市 一部	砂防計画	数値図化	2500	5.03km <sup>2</sup>	宮崎県 日向土木事務所 助言 H29.2.20 I0385	九州工営株式会社	H29.2.20 H29.6.20

## 九州地方

都道府県名	測量地域	測量目的	測量種別	縮尺・等級	事業量	測量計画機関(助言番号)	測量作業機関	実施時期
宮崎県	小林市 一部	砂防計画	数値図化	2500	2.58km <sup>2</sup>	宮崎県 小林土木事務所 助言 H29.3.1 I0395	株式会社都城技建コンサルタント	H28.7.4 H29.3.25
宮崎県	高千穂町 一部	砂防計画	数値図化	2500	9.9km <sup>2</sup>	宮崎県 西臼杵支庁 助言 H29.3.6 I0401	株式会社クリアリア	H28.6.14 H29.3.24
宮崎県	宮崎市 一部	砂防計画	数値図化	2500	1.48km <sup>2</sup>	宮崎県宮崎土木事務所 助言 H29.3.17 I0412	太陽技術コンサルタント株式会社	H29.3.17 H29.9.21
鹿児島県	日置市 一部	砂防計画	数値図化 写真地図作成(デジタルオルソ)	2500 2500	10.02km <sup>2</sup> 10.02km <sup>2</sup>	鹿児島県 鹿児島地域振興局 助言 H28.4.11 I0003	株式会社千代田コンサルタント	H28.4.6 H28.6.10
鹿児島県	日置市 一部	砂防計画	数値図化 写真地図作成(デジタルオルソ)	2500 2500	11.12km <sup>2</sup> 11.12km <sup>2</sup>	鹿児島県 鹿児島地域振興局 助言 H28.4.18 I0005	大日本コンサルタント株式会社	H28.4.12 H28.6.15
鹿児島県	霧島市 全域	基準点管理	復旧測量(基準点)	2級	1点	鹿児島県霧島市 助言 H28.5.31 I0022	株式会社萩原技研	H28.5.17 H28.6.24
鹿児島県	薩摩川内市 一部	砂防計画	数値図化 写真地図作成(デジタルオルソ)	2500 2500	3.82km <sup>2</sup> 3.82km <sup>2</sup>	鹿児島県北薩地域振興局 助言 H28.6.6 I0031	中央開発株式会社	H27.9.30 H28.6.30
鹿児島県	鹿児島市 一部	土地区画整理	基準点測量 基準点測量	3級 4級	4点 69点	鹿児島市 助言 H28.6.21 I0044	公益財団法人鹿児島まちづくり土地区画整理協会	H28.7.1 H29.1.20
鹿児島県	霧島市 一部	森林計画	航空レーザ測量	500	23.79km <sup>2</sup>	鹿児島県霧島市 助言 H28.6.28 I0054	アジア航測株式会社	H28.7.1 H29.3.10
鹿児島県	曾於市 一部	土地改良	基準点測量 基準点測量 基準点測量	2級 3級 4級	8点 11点 29点	鹿児島県大隅地域振興局農林水産部 助言 H28.6.29 I0058	鹿児島県土地改良事業団体連合会	H28.6.16 H29.3.15
鹿児島県	鹿児島市 一部	土地区画整理	その他	その他	0.096km <sup>2</sup>	鹿児島県鹿児島市 助言 H28.7.7 I0061	公益財団法人鹿児島まちづくり土地区画整理協会	H28.7.11 H28.12.14
鹿児島県	和泊町 一部	土地改良	基準点測量 基準点測量	3級 4級	8点 20点	鹿児島県大島支庁沖永良部事務所 助言 H28.7.20 I0075	鹿児島県土地改良事業団体連合会	H28.6.29 H29.3.24
鹿児島県	霧島市 一部	土地改良	基準点測量 基準点測量 基準点測量	2級 3級 4級	2点 3点 7点	鹿児島県 始良・伊佐地域振興局農村整備課 助言 H28.7.22 I0079	鹿児島県土地改良事業団体連合会	H28.7.5 H29.2.28
鹿児島県	垂水市 一部	土地改良	基準点測量 基準点測量 基準点測量 現地測量(数値地形図作成)	2級 3級 4級 1000	2点 2点 5点 0.049km <sup>2</sup>	鹿児島県 大隅地域振興局 助言 H28.7.22 I0082	鹿児島県土地改良事業団体連合会	H28.6.29 H29.3.15
鹿児島県	垂水市 全域 大崎町 全域 南大隅町 全域 天城町 全域	土地改良	数値撮影(デジタル) 数値撮影(デジタル) 数値撮影(デジタル) 写真地図作成(デジタルオルソ) 写真地図作成(デジタルオルソ)	地上画素寸法 20cm(ADS80) 地上画素寸法 16cm(ADS80) 地上画素寸法 12cm 2500 1000	242.38km <sup>2</sup> 212.81km <sup>2</sup> 253.06km <sup>2</sup> 270.07km <sup>2</sup> 705.12km <sup>2</sup>	鹿児島県土地改良事業団体連合会 助言 H28.8.2 I0089	バスコ・大成ジオテック共同企業体	H28.8.2 H29.2.24
鹿児島県	志布志市 一部	土地改良	基準点測量 基準点測量 基準点測量 現地測量(数値地形図作成)	2級 3級 4級 1000	2点 2点 3点 0.034km <sup>2</sup>	鹿児島県志布志市 助言 H28.8.1 I0091	鹿児島県土地改良事業団体連合会	H28.7.15 H29.3.24
鹿児島県	曾於市 一部	土地改良	基準点測量 基準点測量 数値図化	3級 4級 1000	2点 2点 0.018km <sup>2</sup>	鹿児島県大隅地域振興局農林水産部農村整備課 助言 H28.8.9 I0102	鹿児島県土地改良事業団体連合会	H28.7.13 H29.3.15
鹿児島県	三島村 一部 十島村 一部	砂防計画	数値図化 写真地図作成(デジタルオルソ)	2500 2500	3km <sup>2</sup> 3km <sup>2</sup>	鹿児島県 助言 H28.8.9 I0104	大成ジオテック株式会社	H28.6.21 H29.3.17
鹿児島県	知名町 一部	砂防計画	数値図化 写真地図作成(デジタルオルソ)	2500 2500	2.2km <sup>2</sup> 2.2km <sup>2</sup>	鹿児島県大島支庁沖永良部事務所 助言 H28.8.9 I0105	株式会社千代田コンサルタント	H28.8.3 H28.11.4
鹿児島県	鹿児島市 一部	その他	基準点測量 基準点測量	2級 3級	1点 3点	九州地方整備局鹿児島国道事務所 助言 H28.8.12 I0107	三州技術コンサルタント株式会社	H28.8.5 H29.3.15
鹿児島県	阿久根市 一部	砂防計画	数値図化	2500	3.86km <sup>2</sup>	鹿児島県 北薩地域振興局 助言 H28.9.5 I0128	中日本航空株式会社	H28.6.7 H29.1.5
鹿児島県	喜界町 全域	総合計画	数値図化	5000	56.9km <sup>2</sup>	農林水産省九州農政局南部九州土地改良調査管理事務所 助言 H28.9.7 I0132	大成ジオテック株式会社	H28.8.10 H29.1.20
鹿児島県	出水市 一部	砂防計画	数値図化	2500	7.6km <sup>2</sup>	鹿児島県 北薩地域振興局 助言 H28.9.8 I0134	株式会社ウエスコ	H28.9.12 H29.1.5
鹿児島県	志布志市 一部	土地改良	基準点測量 基準点測量 基準点測量	2級 3級 4級	6点 6点 9点	鹿児島県大隅地域振興局農林水産部農村整備課 助言 H28.9.14 I0136	鹿児島県土地改良事業団体連合会	H28.8.24 H29.3.15
鹿児島県	志布志市 一部	道路計画	基準点測量 基準点測量 基準点測量 水準測量 現地測量(数値地形図作成)	2級 3級 4級 3級 500	7点 13点 110点 12.78km 0.021km <sup>2</sup>	九州地方整備局大隅河川国道事務所 助言 H28.9.29 I0148	株式会社南日本技術コンサルタント	H28.9.20 H28.12.27
鹿児島県	阿久根市 一部	道路計画	基準点測量 基準点測量	4級 3級	9点 2点	九州地方整備局鹿児島国道事務所 助言 H28.9.27 I0149	株式会社大進	H28.9.20 H29.1.31
鹿児島県	薩摩川内市 一部	砂防計画	数値図化 写真地図作成(デジタルオルソ)	2500 2500	5.196km <sup>2</sup> 5.196km <sup>2</sup>	鹿児島県 北薩地域振興局 助言 H28.9.28 I0153	復建調査設計株式会社	H28.6.10 H29.3.17

## 九州地方

都道府県名	測量地域	測量目的	測量種別	縮尺・等級	事業量	測量計画機関(助言番号)	測量作業機関	実施時期
鹿児島県	霧島市 全域	総合計画	数値撮影(デジタル) 水準測量 同時調整 写真地図作成(デジタルオルソ)	地上画素寸法 13cm 簡級 1000 1000	603.68km <sup>2</sup> 7.5km 603.68km <sup>2</sup> 603.68km <sup>2</sup>	鹿児島県霧島市 助言 H28.9.28 I0156	国際航業株式会社	H28.9.12 H30.3.31
鹿児島県	霧島市 一部	砂防計画	数値図化 写真地図作成(デジタルオルソ)	2500 2500	4.48km <sup>2</sup> 4.48km <sup>2</sup>	鹿児島県 始良・伊佐地域振興局 助言 H28.10.4 I0166	復建調査設計株式会社	H28.5.31 H29.3.10
鹿児島県	鹿児島市 一部	その他	航空レーザ測量	1000	44km <sup>2</sup>	九州地方整備局大隅河川国道事務所 助言 H28.10.4 I0167	中電技術コンサルタント株式会社	H28.9.10 H29.2.28
鹿児島県	鹿児島市 一部 指宿市 一部 日置市 一部 霧島市 一部 いちき串木野市 一部	その他	基準点測量 基準点測量	2級 3級	5点 5点	九州地方整備局鹿児島国道事務所 助言 H28.10.6 I0171	建設情報コンサルタンツ株式会社	H28.10.1 H29.3.14
鹿児島県	始良市 一部	都市計画	数値図化	2500	11.1km <sup>2</sup>	鹿児島県始良市 助言 H28.10.7 I0176	大成ジオテック株式会社	H28.10.7 H29.3.10
鹿児島県	長島町 一部	砂防計画	数値図化 写真地図作成(デジタルオルソ)	2500 2500	2.64km <sup>2</sup> 2.64km <sup>2</sup>	鹿児島県 北薩地域振興局 助言 H28.10.12 I0177	第一復建株式会社	H28.6.10 H29.1.5
鹿児島県	枕崎市 一部	道路計画	基準点測量 現地測量(数値地形図作成)	4級 500	9点 0.01km <sup>2</sup>	九州地方整備局鹿児島国道事務所 助言 H28.10.13 I0179	株式会社大進	H28.10.11 H29.3.14
鹿児島県	伊仙町 一部	土地改良	基準点測量 基準点測量 基準点測量	2級 3級 4級	3点 15点 35点	鹿児島県大島支庁徳之島事務所 助言 H28.10.24 I0191	鹿児島県土地改良事業団体連合会	H28.9.30 H29.3.10
鹿児島県	長島町 一部	砂防計画	数値図化	2500	2.454km <sup>2</sup>	鹿児島県 北薩地域振興局 助言 H28.10.25 I0200	日本工営株式会社	H28.6.10 H29.1.5
鹿児島県	屋久島町 一部	その他	航空レーザ測量	1000	17.7km <sup>2</sup>	九州地方整備局大隅河川国道事務所 助言 H28.10.27 I0203	中電技術コンサルタント株式会社	H28.9.10 H29.2.28
鹿児島県	薩摩川内市 一部	砂防計画	数値図化	2500	4.206km <sup>2</sup>	鹿児島県 北薩地域振興局 助言 H28.10.27 I0207	アジア航測株式会社	H28.6.10 H29.1.5
鹿児島県	南さつま市 一部 南九州市 一部	砂防計画	数値図化 写真地図作成(デジタルオルソ)	2500 2500	3.75km <sup>2</sup> 3.75km <sup>2</sup>	鹿児島県 南薩地域振興局 助言 H28.11.9 I0227	第一復建株式会社	H28.7.20 H29.3.17
鹿児島県	南さつま市 一部 南九州市 一部	砂防計画	数値図化 写真地図作成(デジタルオルソ)	2500 2500	4.717km <sup>2</sup> 4.717km <sup>2</sup>	鹿児島県 南薩地域振興局 助言 H28.11.11 I0238	東亜建設技術株式会社	H28.7.20 H29.3.17
鹿児島県	南九州市 一部	砂防計画	数値図化 写真地図作成(デジタルオルソ)	2500 2500	3.602km <sup>2</sup> 3.602km <sup>2</sup>	鹿児島県 南薩地域振興局 助言 H28.11.15 I0250	朝日航洋株式会社	H28.7.20 H29.3.17
鹿児島県	伊仙町 一部	その他	MMS計測	500	30km	鹿児島県伊仙町 助言 H28.11.21 I0257	アジア航測株式会社	H28.11.21 H28.12.27
鹿児島県	薩摩川内市 一部	道路計画	基準点測量 基準点測量	2級 3級	2点 3点	鹿児島県北薩地域振興局 助言 H28.11.18 I0259	株式会社大進	H28.11.15 H29.3.21
鹿児島県	日置市 一部	砂防計画	数値図化	2500	4.33km <sup>2</sup>	鹿児島県 鹿児島地域振興局 助言 H28.11.28 I0268	国際航業株式会社	H28.11.28 H29.3.17
鹿児島県	龍郷町 一部	砂防計画	数値図化 写真地図作成(デジタルオルソ)	2500 2500	4.3km <sup>2</sup> 4.3km <sup>2</sup>	鹿児島県 大島支庁 助言 H28.11.29 I0271	株式会社パスコ	H28.11.18 H29.3.17
鹿児島県	薩摩川内市 一部	砂防計画	数値図化	2500	6.23km <sup>2</sup>	鹿児島県 北薩地域振興局 助言 H28.12.20 I0295	株式会社建設技術研究所	H28.6.6 H29.3.17
鹿児島県	始良市 一部	砂防計画	数値図化 写真地図作成(デジタルオルソ)	2500 2500	3.5km <sup>2</sup> 3.5km <sup>2</sup>	鹿児島県 始良・伊佐地域振興局 助言 H28.12.27 I0316	中央開発株式会社	H28.5.31 H29.3.10
鹿児島県	霧島市 一部 始良市 一部	砂防計画	数値図化 写真地図作成(デジタルオルソ)	2500 2500	5.37km <sup>2</sup> 5.37km <sup>2</sup>	鹿児島県 始良・伊佐地域振興局 助言 H28.12.27 I0317	大日本コンサルタント株式会社	H28.5.31 H29.3.10
鹿児島県	薩摩川内市 一部	砂防計画	数値図化 写真地図作成(デジタルオルソ)	2500 2500	5.6km <sup>2</sup> 5.6km <sup>2</sup>	鹿児島県 北薩地域振興局 助言 H29.1.11 I0333	株式会社千代田コンサルタント	H29.1.10 H29.3.24
鹿児島県	鹿児島市 一部	その他	基準点測量 基準点測量	2級 4級	4点 271点	法務省鹿児島地方務局 助言 H29.1.16 I0335	大福コンサルタント株式会社	H29.1.11 H30.2.28
鹿児島県	南大隅町 一部	道路計画	数値図化	1000	2km <sup>2</sup>	鹿児島県 助言 H29.1.12 I0337	大成ジオテック株式会社	H28.9.20 H29.1.27
鹿児島県	出水市 一部	道路計画	基準点測量	2級	14点	鹿児島県北薩地域振興局 助言 H29.1.23 I0348	株式会社大進	H29.1.25 H29.3.24
鹿児島県	薩摩川内市 一部	道路計画	基準点測量	4級	8点	九州地方整備局鹿児島国道事務所 助言 H29.2.3 I0365	株式会社大進	H29.2.6 H29.3.24
鹿児島県	鹿児島市 一部	道路計画	基準点測量	4級	20点	九州地方整備局鹿児島国道事務所 助言 H29.2.10 I0369	株式会社大進	H29.2.8 H29.3.24
鹿児島県	湧水町 一部	道路計画	基準点測量 水準測量 数値撮影(デジタル) 数値図化(同時調整含む)	2級 3級 地上画素寸法 6cm 500	3点 2点 2.2km <sup>2</sup> 0.05km <sup>2</sup>	鹿児島県湧水町 助言 H29.2.15 I0381	東亜建設技術株式会社	H29.2.15 H29.2.28
鹿児島県	始良市 一部	道路計画	基準点測量	3級	3点	鹿児島県始良・伊佐地域振興局 助言 H29.2.16 I0383	中央コンサルタンツ株式会社	H29.2.20 H29.3.15
鹿児島県	曾於市 一部	総合計画	基準点測量 基準点測量	2級 3級	5点 6点	鹿児島県曾於市 助言 H29.2.24 I0388	コスモコンサルタンツ株式会社	H29.1.18 H29.3.24
鹿児島県	出水市 一部	砂防計画	数値図化 写真地図作成(デジタルオルソ)	2500 2500	4.35km <sup>2</sup> 23.25km <sup>2</sup>	鹿児島県 北薩地域振興局 助言 H29.3.8 I0403	大日本コンサルタント株式会社	H28.6.10 H29.3.17

## 九州地方

都道府県名	測量地域	測量目的	測量種別	縮尺・等級	事業量	測量計画機関(助言番号)	測量作業機関	実施時期	
熊本県	菊池市 一部 阿蘇市 一部 美里町 全域 大津町 一部 産山村 全域 高森町 全域 西原村 一部 南阿蘇村 一部 御船町 一部 益城町 一部 甲佐町 一部 山都町 全域 別府市 一部 由布市 全域	その他	航空レーザー測 量	500	1824km <sup>2</sup>	林野庁 助言 H28.6.23 I0048	アジア航測株式会社 中日本航空株式会社 株式会社バスコ 国際航業株式会社 朝日航洋株式会社	H28.6.4 H28.8.31	
大分県	熊本県	阿蘇市 一部	道路計画	数値図化	1000	11.2km <sup>2</sup>	九州地方整備局大分河川国道 事務所 助言 H29.1.10 I0320	大成ジオテック株式会社	H28.12.28 H29.3.15
大分県	熊本県	竹田市 一部 荒尾市 一部	その他	水準測量	1級	28km	熊本県荒尾市 助言 H28.12.19 I0286	株式会社橋本測地設計 事務所	H28.12.9 H29.3.31
福岡県	大牟田市 一部	その他	基準点測量	地域/パラメータ作 成 街区三角点 基本調査図根点	700km <sup>2</sup>	国土交通省土地・建設産業局 地籍整備課 助言 H29.3.21 I0413	株式会社バスコ 株式会社きもと	H29.3.1 H29.3.31	
長崎県	島原市 全域 菊池市 全域 上天草市 全域 久留米市 全域	その他	基準点測量 基準点測量 基準点測量	8500点	15700点				
福岡県	玖珠町 一部 椎葉村 一部	八代市 全域 五木村 全域							
大分県	宮崎県	熊本市 全域							
熊本県	益城町 全域								
福岡県	大刀洗町 一部 朝倉市 一部 うきは市 一部 小都市 一部 大川市 一部 柳川市 一部 久留米市 一部 神埼市 一部 佐賀市 一部 日田市 一部	河川計画	MMS計測	500	277.9km <sup>2</sup>	九州地方整備局筑後川河川事 務所 助言 H28.6.24 I0052	株式会社バスコ	H28.6.24 H28.9.30	
佐賀県	久留米市 一部 小都市 一部 うきは市 一部 朝倉市 一部 大刀洗町 一部 みやき町 一部 鳥栖市 一部 神埼市 一部	河川管理	修正測量	2500	56.5km <sup>2</sup>	九州地方整備局筑後川河川事 務所 助言 H28.11.25 I0266	株式会社高崎総合コン サルタント	H28.12.1 H29.3.10	
福岡県	大牟田市 一部 柳川市 一部 筑後市 一部 大川市 一部 みやま市 一部 大木町 一部 佐賀市 一部	その他	水準測量	1級	140km	福岡県 助言 H28.12.26 I0304	株式会社新世コンソーシ アム	H28.12.27 H29.3.24	
佐賀県	福岡県	大川市 一部 柳川市 一部 久留米市 一部 みやき町 一部 神埼市 一部 鳥栖市 一部 佐賀市 一部	河川計画	数値撮影(デ ジタル) 修正測量	地上画素寸法 28cm 2500	68.7km <sup>2</sup> 68.7km <sup>2</sup>	九州地方整備局筑後川河川事 務所 助言 H28.9.28 I0160	大成ジオテック株式会社	H28.9.1 H29.3.10
福岡県	久留米市 一部 筑後市 一部 みやま市 一部 大木町 一部 佐賀市 一部 神埼市 一部 吉野ヶ里町 一部 上峰町 一部 みやき町 一部	その他	水準測量 水準測量	1級 2級	107km 125km	九州地方整備局筑後川河川事 務所 助言 H28.11.10 I0237	国際技術コンサルタント 株式会社	H28.10.20 H29.3.15	
佐賀県									

沖縄地方

都道府県名	測量地域	測量目的	測量種別	縮尺・等級	事業量	測量計画機関(助言番号)	測量作業機関	実施時期
沖縄県	読谷村 一部	土地区画整理	復旧測量(基準点) 復旧測量(基準点)	1級 3級	1点 2点	沖縄総合事務局南部国道事務所 助言 H28.4.12 J0001	玉野総合コンサルタント株式会社	H28.4.11 H28.4.30
沖縄県	本部町 一部	その他	基準点測量	4級	287点	沖縄総合事務局開発建設部国営沖縄記念公園事務所 助言 H28.4.25 J0002	株式会社国建	H28.4.22 H29.2.28
沖縄県	宜野湾市 一部	土地区画整理	基準点測量	4級	26点	宜野湾市我如古4丁目農住組合 助言 H28.5.23 J0003	玉野総合コンサルタント株式会社	H28.6.1 H28.6.30
沖縄県	宜野湾市 一部	道路計画	基準点測量	3級	5点	沖縄総合事務局南部国道事務所 助言 H28.5.26 J0004	株式会社大東エンジニアリング	H28.5.18 H29.3.31
沖縄県	石垣市 一部	その他	基準点測量	2級	10点	石垣島土地改良区 助言 H28.6.8 J0005	沖縄県土地改良事業団体連合会	H28.6.10 H28.12.27
沖縄県	石垣市 一部	土地改良	基準点測量	2級	8点	石垣島土地改良区 助言 H28.6.8 J0006	沖縄県土地改良事業団体連合会	H28.6.10 H28.12.27
沖縄県	豊見城市 一部	土地区画整理	基準点測量 水準測量	2級 3級	5点 5.178km	沖縄県豊見城市 助言 H28.6.21 J0007	有限会社 日建エンジニアリング	H28.6.10 H28.12.28
沖縄県	糸満市 一部	土地区画整理	基準点測量	2級	4点	糸満市武富土地区画整理組合 助言 H28.6.22 J0008	株式会社と那嶺測量設計	H28.7.21 H28.10.31
沖縄県	北中城村 一部	道路管理	基準点測量	3級	1点	沖縄県中部土木事務所 助言 H28.7.4 J0009	株式会社アジア測量設計	H28.7.6 H28.8.21
沖縄県	宮古島市 一部	土地区画整理	基準点測量	2級	4点	宮古島市 助言 H28.7.4 J0010	株式会社大成建設コンサルタント	H28.7.1 H28.11.30
沖縄県	読谷村 一部	その他	基準点測量	4級	8点	防衛省沖縄防衛局 助言 H28.7.5 J0011	株式会社アジア技研	H28.7.4 H28.8.31
沖縄県	那覇市 一部	道路計画	基準点測量	4級	13点	沖縄県那覇市 助言 H28.7.5 J0012	株式会社沖縄プランニング	H28.7.11 H29.1.31
沖縄県	南城市 一部	道路計画	基準点測量 基準点測量	2級 3級	3点 2点	沖縄総合事務局南部国道事務所 助言 H28.7.21 J0013	株式会社国建	H28.7.11 H29.3.31
沖縄県	石垣市 一部	土地改良	基準点測量 基準点測量	2級 4級	3点 28点	石垣島土地改良区 助言 H28.7.21 J0014	沖縄県土地改良事業団体連合会	H28.7.4 H28.12.20
沖縄県	多良間村 一部	土地改良	基準点測量 基準点測量	2級 4級	2点 41点	沖縄県多良間村 助言 H28.7.21 J0015	沖縄県土地改良事業団体連合会	H28.7.7 H28.12.20
沖縄県	沖縄市 一部	土地区画整理	基準点測量	2級	3点	沖縄県沖縄市 助言 H28.7.21 J0016	玉野総合コンサルタント株式会社	H28.7.21 H28.11.30
沖縄県	糸満市 一部	都市計画	基準点測量	2級	6点	沖縄県糸満市 助言 H28.7.25 J0017	株式会社大洋土木コンサルタント	H28.7.22 H28.12.15
沖縄県	国頭村 一部	その他	基準点測量 基準点測量	2級 4級	3点 5点	防衛省沖縄防衛局 助言 H28.8.1 J0018	株式会社アジア技研	H28.7.28 H28.8.31
沖縄県	伊江村 一部	その他	基準点測量	2級	1点	防衛省沖縄防衛局 助言 H28.8.1 J0019	株式会社アジア技研	H28.7.28 H28.8.31
沖縄県	名護市 一部	その他	基準点測量 基準点測量	2級 4級	3点 5点	防衛省沖縄防衛局 助言 H28.8.1 J0020	株式会社アジア技研	H28.7.28 H28.8.31
沖縄県	沖縄市 一部	その他	基準点測量	4級	4点	防衛省沖縄防衛局 助言 H28.8.1 J0021	株式会社アジア技研	H28.7.28 H28.8.31
沖縄県	宜野湾市 一部	その他	基準点測量	4級	2点	防衛省沖縄防衛局 助言 H28.8.1 J0022	株式会社アジア技研	H28.7.28 H28.8.31
沖縄県	那覇市 一部	その他	基準点測量	3級	2点	防衛省沖縄防衛局 助言 H28.8.1 J0023	株式会社アジア技研	H28.7.28 H28.8.31
沖縄県	宜野湾市 一部	その他	基準点測量 基準点測量	3級 4級	4点 17点	防衛省沖縄防衛局 助言 H28.8.1 J0024	株式会社アジア測量設計	H28.7.28 H28.8.31
沖縄県	南風原町 一部	土地区画整理	基準点測量 水準測量	4級 簡級	42点 7点	沖縄県南風原町 助言 H28.8.1 J0025	株式会社アジア測量設計	H28.8.5 H29.3.21
沖縄県	宮古島市 一部	土地改良	基準点測量 基準点測量	2級 4級	5点 168点	沖縄県宮古農林水産振興センター 助言 H28.8.25 J0026	沖縄県土地改良事業団体連合会	H28.8.22 H29.3.17
沖縄県	読谷村 一部	下水道計画	水準測量	3級	31km 32点	沖縄県読谷村 助言 H28.8.25 J0027	株式会社双葉測量設計	H28.9.2 H29.2.28
沖縄県	宮古島市 一部	土地改良	基準点測量 基準点測量	2級 4級	2点 174点	沖縄県宮古農林水産振興センター 助言 H28.8.25 J0028	沖縄県土地改良事業団体連合会	H28.8.22 H29.3.17
沖縄県	宮古島市 一部	土地改良	基準点測量 基準点測量	2級 4級	3点 137点	沖縄県宮古農林水産振興センター 助言 H28.8.26 J0029	沖縄県土地改良事業団体連合会	H28.8.22 H29.3.17
沖縄県	名護市 一部 国頭村 一部 大宜味村 一部	その他	基準点測量	2級	6点	沖縄総合事務局北部国道事務所 助言 H28.9.16 J0030	株式会社ホープ設計	H28.9.20 H29.3.31
沖縄県	宮古島市 一部	道路計画	基準点測量	2級	2点	沖縄県宮古土木事務所 助言 H28.9.20 J0031	有限会社地建	H28.9.14 H29.3.17
沖縄県	宮古島市 一部	道路計画	基準点測量	2級	2点	沖縄県宮古土木事務所 助言 H28.9.26 J0032	株式会社東洋建設コンサルタント	H28.9.21 H29.3.17
沖縄県	恩納村 一部	下水道計画	基準点測量	2級	8点	沖縄県恩納村 助言 H28.9.26 J0033	沖縄県土地改良事業団体連合会	H28.9.28 H29.3.10
沖縄県	宮古島市 一部	土地改良	基準点測量	2級	6点	沖縄県宮古農林水産振興センター 助言 H28.9.26 J0034	沖縄県土地改良事業団体連合会	H28.9.23 H29.3.3
沖縄県	沖縄市 一部	道路計画	基準点測量	3級	1点	沖縄県中部土木事務所 助言 H28.9.27 J0035	株式会社大東エンジニアリング	H28.9.23 H29.3.24
沖縄県	宮古島市 一部	土地改良	基準点測量	2級	8点	沖縄県宮古農林水産振興センター 助言 H28.10.3 J0036	沖縄県土地改良事業団体連合会	H28.10.1 H29.3.31
沖縄県	宮古島市 一部	道路管理	基準点測量 基準点測量 水準測量 現地測量(数値地形図作成)	2級 4級 4級 500	4点 16点 2.4km 0.049km <sup>2</sup>	沖縄県宮古土木事務所 助言 H28.10.17 J0037	株式会社宮古測量設計コンサルタント	H28.10.12 H29.2.28
沖縄県	宮古島市 全域	固定資産	数値撮影(デジタル) 同時調整 写真地図作成(デジタルオルソ)	地上画素寸法 20cm 2500 2500	204.5km <sup>2</sup> 204.5km <sup>2</sup> 204.5km <sup>2</sup>	宮古島市 助言 H28.10.17 J0038	玉野総合コンサルタント株式会社	H28.12.1 H29.3.31
沖縄県	うるま市 一部	道路計画	基準点測量 水準測量	2級 2級	5点 1点	沖縄県中部土木事務所 助言 H28.11.7 J0039	合資会社 徳田土木設計事務所	H28.11.14 H29.3.24
沖縄県	中城村 一部	土地区画整理	基準点測量	2級	12点	沖縄県中城村 助言 H28.11.10 J0040	株式会社と那嶺測量設計	H28.11.10 H29.3.20



沖縄地方

都道府県名	測量地域	測量目的	測量種別	縮尺・等級	事業量	測量計画機関(助言番号)	測量作業機関	実施時期
沖縄県	うるま市 一部	都市計画	基準点測量 基準点測量 水準測量 路線測量 現地測量(数値地形図作成)	3級 4級 3級 500	3点 51点 3点 0.73km 0.096km <sup>2</sup>	沖縄県うるま市 助言 H28.11.24 J0041	合資会社 徳田土木設計事務所	H28.9.21 H29.3.17
沖縄県	那覇市 一部	その他	基準点測量	4級	115点	法務省那覇地方法務局 助言 H28.11.28 J0042	上原測量	H28.11.10 H29.3.31
沖縄県	宜野座村 一部	道路台帳	基準点測量 基準点測量 基準点測量	2級 3級 4級	2点 3点 30点	沖縄総合事務局北部国道事務所 助言 H28.11.30 J0043	株式会社 沖技	H28.11.29 H29.3.21
沖縄県	宜野座村 一部	道路台帳	基準点測量 基準点測量 現地測量(数値地形図作成)	2級 4級 500	2点 16点 0.0185km <sup>2</sup>	沖縄総合事務局北部国道事務所 助言 H28.12.13 J0044	株式会社南土木設計	H28.12.8 H29.3.21
沖縄県	宮古島市 一部	その他	基準点測量 基準点測量 水準測量	2級 3級 3級	2点 2点 4.6km	沖縄県宮古農林水産振興センター 助言 H28.12.20 J0045	株式会社沖縄土木設計 コンサルタント	H28.12.15 H29.2.19
沖縄県	宮古島市 一部	その他	基準点測量 基準点測量 基準点測量	2級 3級 4級	2点 5点 106点	防衛省沖縄防衛局 助言 H28.12.20 J0046	株式会社オオハ	H28.11.21 H29.3.31
沖縄県	石垣市 一部	その他	基準点測量	2級	6点	沖縄県八重山農林水産振興センター 助言 H28.12.14 J0047	沖縄県土地改良事業団体連合会	H28.12.7 H29.3.31
沖縄県	読谷村 一部	土地改良	基準点測量 基準点測量	2級 4級	13点 304点	沖縄県中部農林土木事務所 助言 H28.12.20 J0048	沖縄県土地改良事業団体連合会	H28.12.15 H29.3.15
沖縄県	那覇市 全域	固定資産	数値撮影(デジタル)	地上画素寸法 16cm	39.24km <sup>2</sup>	沖縄県那覇市 助言 H29.1.6 J0049	国際航業株式会社	H29.1.1 H29.3.31
沖縄県	恩納村 一部	下水道計画	基準点測量	2級	7点	沖縄県恩納村 助言 H29.1.20 J0050	沖縄県土地改良事業団体連合会	H29.1.19 H29.3.10
沖縄県	沖縄市 一部	道路管理	基準点測量 基準点測量	2級 4級	1点 9点	沖縄総合事務局北部国道事務所 助言 H29.1.30 J0052	株式会社南土木設計	H29.1.23 H29.3.21
沖縄県	北中城村 一部	道路台帳	基準点測量	3級	2点	沖縄県中部土木事務所 助言 H29.2.1 J0053	株式会社アジア測量設計	H29.1.31 H29.3.24
沖縄県	名護市 一部 恩納村 一部 宜野座村 一部	その他	基準点測量 基準点測量	2級 4級	2点 10点	防衛省沖縄防衛局 助言 H29.2.13 J0054	有限会社 青雲測量設計	H29.2.15 H29.3.31
沖縄県	沖縄市 一部 那覇市 一部	河川管理	水準測量	2級	8km	沖縄県 助言 H29.2.20 J0055	有限会社 環境リサーチ	H29.2.22 H29.3.27
沖縄県	那覇市 一部	道路台帳	基準点測量	3級	1点	沖縄県南部土木事務所 助言 H29.2.20 J0056	株式会社大東エンジニアリング	H29.2.16 H29.3.24
沖縄県	八重瀬町 一部 北中城村 一部 本部町 一部 うるま市 一部 豊見城市 一部	総合計画	修正測量	2500	0.266km <sup>2</sup>	沖縄県 助言 H29.2.27 J0057	株式会社リック	H29.2.24 H29.3.31
沖縄県	名護市 一部 金武町 一部	総合計画	修正測量	5000	0.096km <sup>2</sup>	沖縄県 助言 H29.2.27 J0058	株式会社リック	H29.2.24 H29.3.31
沖縄県	宮古島市 一部	その他	基準点測量 基準点測量 水準測量	2級 3級 3級	1点 2点 1.9km	沖縄県宮古農林水産振興センター 助言 H29.3.2 J0059	株式会社 大栄コンサルタント	H29.3.1 H29.3.31
沖縄県	宮古島市 一部	道路計画	基準点測量	4級	19点	沖縄県宮古土木事務所 助言 H29.3.7 J0060	株式会社大協企画コンサルタント	H29.3.6 H29.3.24
沖縄県	西原町 一部	その他	復旧測量(基準点)	3級	1点	沖縄県西原町 助言 H29.3.13 J0061	株式会社国建	H29.3.15 H29.4.28
沖縄県	北大東村 一部	土地改良	基準点測量	3級	4点	沖縄県北大東村 助言 H29.3.23 J0062	沖縄県土地改良事業団体連合会	H29.3.24 H29.12.26
沖縄県	北谷町 一部	土地区画整理	基準点測量 基準点測量	3級 4級	2点 45点	沖縄県北谷町 助言 H29.3.27 J0063	玉野総合コンサルタント 株式会社	H29.4.3 H29.11.30

全国

都道府県名	測量地域	測量目的	測量種別	縮尺・等級	事業量	測量計画機関(助言番号)	測量作業機関	実施時期
全国	全域	その他	修正測量	25000	31383km <sup>2</sup>	一般財団法人日本デジタル道路地図協会 助言 H28.5.30 K0002	一般財団法人日本デジタル道路地図協会	H28.5.30 H29.3.31
北海道	全域	森林計画	数値撮影(デジタル)	地上画素寸法 30cm以内	4033km <sup>2</sup>	林野庁 助言 H28.9.23 K0009	北海航測株式会社 株式会社パスコ 東亜建設技術株式会社	H28.5.26 H29.2.17
秋田県	全域		写真地図作成(デジタルオルソ)	地上画素寸法 50cm	4033km <sup>2</sup>			
北海道	全域	森林計画	数値撮影(デジタル) 写真地図作成(デジタルオルソ)	地上画素寸法 30cm以内 地上画素寸法 50cm	13296km <sup>2</sup>	林野庁 助言 H28.5.30 K0001	株式会社八州 国際航業株式会社 株式会社かんこう 朝日航洋株式会社 北海航測株式会社 写測エンジニアリング株式会社 アジア航測株式会社 中央航業株式会社 中日本航空株式会社 株式会社フジヤマ	H28.5.16 H29.2.17
秋田県	全域				13296km <sup>2</sup>			
岩手県	全域							
山形県	全域							
福島県	全域							
新潟県	全域							
長野県	全域							
高知県	全域							
宮崎県	全域							
鹿児島県	全域							

# 公共測量審査終了成果の集録

対象期間 28.4.1 ~ 29.3.31



北海道地方

都道府県名	測量地域	測量目的	測量種別	縮尺・等級	事業量	測量計画機関(助言番号)	測量作業機関	実施時期
北海道	更別村 一部	土地改良	基準点測量	3級	18点	北海道十勝総合振興局 助言 A0117	株式会社ズコーシャ	H20.6.12 H21.2.20
北海道	滝上町 一部	農地開発	基準点測量	3級	7点	北海道オホーツク総合振興局 助言 A0336	やまざきコンサルタント株式会社	H20.8.20 H21.1.20
北海道	別海町 一部	土地改良	基準点測量	2級	7点	北海道開発局釧路開発建設部 助言 A0269	日本工営株式会社	H21.7.3 H21.12.1
北海道	別海町 一部	農地開発	基準点測量	2級	7点	北海道開発局釧路開発建設部 助言 A0309	NTCコンサルタンツ株式会社	H21.6.24 H21.12.15
北海道	小平町 一部	道路計画	基準点測量 基準点測量	1級 3級	2点 5点	北海道留萌振興局 助言 A0355	ダイシン設計株式会社	H21.7.10 H21.9.30
北海道	釧路町 一部	砂防計画	基準点測量 基準点測量 水準測量	1級 3級 3級	2点 1点 3.5km	北海道釧路総合振興局 助言 A0421	株式会社北海道技術コンサルタント	H23.10.13 H23.12.22
北海道	中標津町 一部	その他	基準点測量 基準点測量	1級 3級	2点 4点	北海道中標津町 助言 A0028	有限会社伊藤測量事務所	H25.5.28 H25.9.5
北海道	雨竜町 一部	その他	基準点測量 水準測量	1級 3級	4点 25.2km	北海道開発局札幌開発建設部 助言 A0479	株式会社ランドプランニング	H26.10.9 H27.2.5
北海道	雨竜町 一部	その他	基準点測量 水準測量	1級 3級	6点 9点	北海道開発局札幌開発建設部 助言 A0510	株式会社ズコーシャ	H26.10.22 H27.2.27
北海道	雨竜町 一部	その他	基準点測量 水準測量	1級 3級	6点 8.2km	北海道開発局札幌開発建設部 助言 A0511	サン技術コンサルタント株式会社	H26.10.22 H27.2.20
北海道	新冠町 一部	その他	基準点測量	2級	3点	北海道開発局室蘭開発建設部 浦河道路事務所 助言 A0623	株式会社桜井測量	H27.2.2 H27.2.27
北海道	新篠津村 一部	その他	数値撮影(デジタル) 同時調整 写真地図作成(デジタル オルソ)	地上画素寸法 16cm 2500 2500	114.32km <sup>2</sup> 114.32km <sup>2</sup> 78.24km <sup>2</sup>	北海道新篠津村 助言 A0005	株式会社シン技術コンサル	H27.4.20 H28.10.31
北海道	美唄市 一部	その他	基準点測量	3級	59点	北海道空知総合振興局 助言 A0007	株式会社空知コンサルタント	H28.3.23 H28.7.20
北海道	音更町 一部	その他	基準点測量	3級	6点	北海道十勝総合振興局 助言 A0015	東和工研株式会社	H27.5.15 H27.12.10
北海道	根室市 一部	その他	航空レーザ測量 航空レーザ測量	1000 2500	40.7km <sup>2</sup> 405.9km <sup>2</sup>	北海道根室市 助言 A0017	北海航測株式会社	H27.5.1 H28.3.31
北海道	北見市 一部	その他	基準点測量 基準点測量	2級 3級	1点 2点	北海道オホーツク総合振興局 助言 A0025	有限会社網走測量設計社	H27.5.1 H27.8.31
北海道	幌加内町 一部	その他	基準点測量 基準点測量	1級 3級	1点 3点	北海道開発局札幌開発建設部 助言 A0032	株式会社農土コンサル	H27.5.28 H27.12.10
北海道	芽室町 一部	その他	基準点測量	3級	2点	北海道十勝総合振興局 助言 A0035	株式会社瀬野測量コンサル	H27.6.1 H27.6.30
北海道	岩内町 一部	その他	基準点測量	3級	2点	北海道岩内町 助言 A0037	株式会社牧野測量	H27.5.25 H27.10.30
北海道	岩内町 一部	その他	基準点測量	3級	3点	北海道岩内町 助言 A0038	株式会社牧野測量	H27.6.1 H27.10.30
北海道	新得町 一部	その他	基準点測量	2級	2点	北海道十勝総合振興局 助言 A0040	有限会社石丸測量社	H27.5.29 H27.7.30
北海道	札幌市 一部	その他	基準点測量 基準点測量	3級 4級	3点 63点	北海道札幌市 助言 A0043	東和コンサルタント株式会社	H27.6.5 H28.3.15
北海道	長万部町 一部	その他	数値図化(同時調整含む) 写真地図作成(デジタル オルソ)	地上画素寸法 25cm 5000	381.76km <sup>2</sup> 88.87km <sup>2</sup>	北海道長万部町 助言 A0054	株式会社シン技術コンサル	H27.6.8 H28.3.31
北海道	厚岸町 一部	その他	数値図化	2500	14.91km <sup>2</sup>	北海道厚岸町 助言 A0077	株式会社日水コン	H27.6.11 H28.2.26
北海道	帯広市 一部	その他	基準点測量 基準点測量	2級 3級	5点 9点	北海道開発局帯広開発建設部 助言 A0079	丸菱測量設計株式会社	H27.6.12 H27.11.20
北海道	士幌町 一部	その他	基準点測量	3級	4点	北海道十勝総合振興局 助言 A0089	東和工研株式会社	H27.6.15 H27.12.10
北海道	江別市 一部	その他	基準点測量 基準点測量	1級 3級	2点 4点	北海道石狩振興局 助言 A0091	ダイシン設計株式会社	H27.6.16 H28.2.26
北海道	江別市 一部	その他	基準点測量 基準点測量	2級 3級	1点 4点	北海道石狩振興局 助言 A0092	株式会社よした設計コンサル	H27.6.16 H28.2.26
北海道	士幌町 一部	その他	基準点測量	3級	3点	北海道十勝総合振興局 助言 A0102	株式会社富士雄設計コンサル	H27.6.17 H27.9.30
北海道	日高町 全域	その他	数値撮影(デジタル) 数値撮影(デジタル) 写真地図作成(デジタル オルソ) 写真地図作成(デジタル オルソ)	地上画素寸法 12cm 地上画素寸法 25cm 1000 2500	105km <sup>2</sup> 644km <sup>2</sup> 105km <sup>2</sup> 644km <sup>2</sup>	北海道日高町 助言 A0111	ユニオンデータシステム株式会社	H27.6.2 H28.3.25
北海道	湧別町 一部	その他	基準点測量	3級	1点	北海道オホーツク総合振興局 助言 A0120	北海設計株式会社	H27.6.20 H28.2.10
北海道	訓子府町 一部	その他	基準点測量 基準点測量	1級 3級	2点 15点	北海道オホーツク総合振興局 助言 A0131	株式会社中神土木設計事務所	H27.6.25 H28.3.10
北海道	様似町 一部 浦河町 一部	その他	基準点測量 基準点測量	1級 3級	2点 1点	北海道開発局室蘭開発建設部 浦河道路事務所 助言 A0132	株式会社細道コンサルタント	H27.6.25 H27.12.4
北海道	七飯町 一部	その他	数値図化	2500	49.5km <sup>2</sup>	北海道七飯町 助言 A0134	株式会社GIS北海道	H27.6.26 H28.3.31
北海道	千歳市 一部	その他	数値図化	2500	125.3km <sup>2</sup>	北海道千歳市 助言 A0157	株式会社シン技術コンサル	H27.7.1 H28.3.22
北海道	広尾町 一部	その他	基準点測量 基準点測量	1級 3級	1点 3点	北海道開発局帯広開発建設部 助言 A0178	株式会社富士雄設計コンサル	H27.7.8 H27.9.18
北海道	八雲町 一部	その他	数値撮影(デジタル) 数値図化	地上画素寸法 12cm 1000	14.02km <sup>2</sup> 2km <sup>2</sup>	北海道渡島総合振興局 助言 A0184	株式会社シン技術コンサル	H27.7.2 H28.3.10
北海道	由仁町 一部	その他	基準点測量	3級	15点	北海道空知総合振興局 助言 A0198	上島技術コンサルタント株式会社	H27.7.15 H28.2.19
北海道	江別市 一部	その他	基準点測量 基準点測量	1級 3級	3点 14点	北海道石狩振興局 助言 A0207	パブリックコンサルタント株式会社	H27.7.18 H28.3.18
北海道	旭川市 一部	その他	基準点測量	3級	1点	北海道旭川市 助言 A0215	株式会社土木開発センター	H28.3.30 H28.8.22

北海道地方

都道府県名	測量地域	測量目的	測量種別	縮尺・等級	事業量	測量計画機関(助言番号)	測量作業機関	実施時期	
北海道	当別町 一部	その他	基準点測量	3級	11点	北海道石狩振興局 助言 A0229	アジア航測株式会社	H27.7.28 H27.9.18	
北海道	湧別町 一部	その他	基準点測量	3級	7点	北海道オホーツク総合振興局 助言 A0235	内外エンジニアリング北海道株式会社	H27.7.27 H27.10.30	
北海道	標茶町 一部	その他	基準点測量	2級	8点	北海道標茶町 助言 A0238	東邦コンサルタント株式会社	H27.7.29 H28.3.10	
北海道	新冠町 一部	その他	基準点測量	3級	7点	北海道日高振興局 助言 A0240	内外エンジニアリング北海道株式会社	H27.7.30 H28.1.20	
北海道	稚内市 一部	その他	基準点測量	2級	5点	北海道宗谷総合振興局 助言 A0246	北辰建設コンサルタント株式会社	H27.7.31 H28.3.15	
北海道	礼文町 一部	その他	基準点測量	2級	2点	北海道宗谷総合振興局 助言 A0247	北辰建設コンサルタント株式会社	H27.7.31 H28.3.15	
北海道	江別市 一部	その他	基準点測量	3級	3点	北海道石狩振興局 助言 A0248	パブリックコンサルタント株式会社	H27.8.3 H28.1.20	
北海道	月形町 一部	その他	基準点測量 水準測量	1級 3級	7点 17.5km	北海道空知総合振興局 助言 A0255	株式会社シン技術コンサル	H27.7.23 H28.3.22	
北海道	登別市 一部	その他	MMS計測	500	62.2km	北海道登別市 助言 A0286	株式会社GIS北海道	H27.8.13 H28.2.29	
北海道	由仁町 一部 栗山町 一部	その他	数値図化	2500	4.3km <sup>2</sup>	北海道空知総合振興局 助言 A0287	株式会社北海道技術コンサルタント	H27.8.12 H28.2.26	
北海道	幕別町 一部	その他	基準点測量	3級	3点	北海道幕別町 助言 A0300	北王コンサルタント株式会社	H27.8.24 H27.12.21	
北海道	長万部町 一部	その他	基準点測量	3級	3点	北海道渡島総合振興局 助言 A0301	エイコー技研株式会社	H27.9.1 H28.3.10	
北海道	札幌市 一部	その他	基準点測量 基準点測量	2級 4級	4点 37点	北海道空知総合振興局 助言 A0307	国土防災技術北海道株式会社	H27.9.1 H28.3.22	
北海道	音更町 一部	その他	基準点測量	3級	2点	北海道十勝総合振興局 助言 A0315	有限会社新東測量設計	H27.8.27 H27.10.30	
北海道	江別市 一部 恵庭市 一部 南幌町 一部	千歳市 一部 北広島市 一部 長沼町 一部	その他	数値撮影(デジタル) 写真地図作成(デジタルオルソ) 数値図化 修正測量	地上画素寸法 20cm 2500 2500	342.2km <sup>2</sup> 139.89km <sup>2</sup> 3.75km <sup>2</sup> 47.62km <sup>2</sup>	北海道開発局札幌開発建設部 助言 A0317	株式会社シン技術コンサル	H27.8.27 H28.2.29
北海道	深川市 一部	その他	基準点測量 基準点測量	2級 3級	3点 3点	北海道空知総合振興局 助言 A0320	株式会社開発調査研究所	H27.8.27 H28.1.20	
北海道	江差町 一部 厚沢部町 一部	その他	基準点測量	2級	2点	北海道渡島総合振興局 助言 A0335	株式会社構研エンジニアリング	H27.9.4 H28.3.10	
北海道	湧別町 一部	その他	基準点測量	3級	4点	北海道オホーツク総合振興局 助言 A0337	株式会社ムラコシ	H27.7.29 H27.12.10	
北海道	深川市 一部	その他	既成図数値化	1000	879.7km	北海道深川市 助言 A0349	株式会社GIS北海道	H27.9.10 H28.3.25	
北海道	恵庭市 一部	その他	基準点測量	2級	1点	北海道開発局札幌開発建設部 千歳川河川事務所 助言 A0350	株式会社北海道朝日航洋	H27.9.8 H27.10.5	
北海道	帯広市 一部	その他	基準点測量	3級	4点	北海道十勝総合振興局 助言 A0353	平田技術コンサルタント株式会社	H27.9.10 H27.12.20	
北海道	北見市 一部	その他	基準点測量	2級	1点	北海道北見市 助言 A0358	株式会社山腰測量設計事務所	H27.9.14 H27.12.18	
北海道	三笠市 一部	その他	基準点測量	1級	3点	北海道空知総合振興局 助言 A0372	パブリックコンサルタント株式会社	H27.9.18 H28.3.22	
北海道	岩見沢市 一部	その他	数値図化	2500	3.08km <sup>2</sup>	北海道空知総合振興局長 助言 A0377	国土防災技術北海道株式会社	H27.9.19 H28.2.29	
北海道	三笠市 一部	その他	基準点測量	2級	2点	北海道開発局札幌開発建設部 助言 A0403	株式会社アリアス設計コンサルタント	H27.8.28 H27.11.18	
北海道	浜中町 一部	その他	基準点測量	2級	2点	北海道釧路総合振興局 助言 A0406	東邦コンサルタント株式会社	H27.10.15 H28.3.10	
北海道	礼文町 一部	その他	基準点測量 基準点測量	2級 3級	2点 2点	北海道宗谷総合振興局 助言 A0413	株式会社開発調査研究所	H27.10.8 H28.3.22	
北海道	むかわ町 一部	その他	基準点測量	2級	2点	北海道胆振総合振興局 助言 A0416	株式会社構研エンジニアリング	H27.10.5 H27.10.31	
北海道	新ひだか町 一部	その他	写真地図作成(デジタルオルソ)	1000	15.3km <sup>2</sup>	北海道新ひだか町 助言 A0419	株式会社シン技術コンサル	H27.10.5 H28.3.10	
北海道	蘭越町 一部	その他	基準点測量	3級	2点	北海道後志総合振興局 助言 A0422	北海道土木設計株式会社	H27.9.2 H28.3.22	
北海道	今金町 一部	その他	基準点測量	1級	10点	北海道開発局函館開発建設部 助言 A0423	株式会社アルト技研	H27.9.18 H28.3.22	
北海道	旭川市 一部	その他	数値撮影(デジタル) 数値図化 写真地図作成(デジタルオルソ)	地上画素寸法 16cm 2500 1000	61km <sup>2</sup> 23km <sup>2</sup> 61km <sup>2</sup>	北海道開発局旭川開発建設部 助言 A0427	三和航測株式会社	H27.10.16 H28.3.18	
北海道	苫前町 一部	その他	基準点測量 基準点測量	2級 4級	2点 5点	北海道留萌振興局 助言 A0430	株式会社国策測量設計	H27.10.15 H28.3.22	
北海道	今金町 一部	その他	数値図化	1000	7.5km <sup>2</sup>	北海道開発局函館開発建設部 助言 A0437	株式会社北海道朝日航洋	H27.10.2 H28.3.14	
北海道	旭川市 一部	その他	数値図化	2500	4.18km <sup>2</sup>	北海道上川総合振興局 助言 A0444	日本データサービス株式会社	H27.10.23 H28.3.22	
北海道	旭川市 一部	その他	数値図化	2500	3.96km <sup>2</sup>	北海道上川総合振興局 助言 A0445	アサヒ・イズム特定委託業務共同企業体	H27.10.23 H28.3.20	
北海道	八雲町 一部	その他	基準点測量 基準点測量	2級 3級	1点 1点	北海道渡島総合振興局 助言 A0447	株式会社東亜エンジニアリング	H27.10.26 H27.12.18	
北海道	函館市 一部	その他	基準点測量	2級	4点	北海道渡島総合振興局 助言 A0448	株式会社小林土木工業所	H27.10.26 H28.3.10	
北海道	札幌市 一部 江別市 一部	その他	航空レーザ測量 数値撮影(デジタル) 写真地図作成(デジタルオルソ) 数値図化	500 地上画素寸法 12cm 2500 2500	40km <sup>2</sup> 31km <sup>2</sup> 31km <sup>2</sup> 10.5km <sup>2</sup>	北海道開発局札幌開発建設部 札幌河川事務所 助言 A0450	株式会社北海道朝日航洋	H27.10.15 H28.2.3	
北海道	むかわ町 一部	その他	基準点測量	2級	2点	北海道胆振総合振興局 助言 A0453	株式会社開発調査研究所	H27.10.27 H28.2.22	
北海道	新冠町 一部	その他	航空レーザ測量	1000	393.2km <sup>2</sup>	北海道新冠町 助言 A0454	北海航測株式会社	H27.10.13 H28.3.22	
北海道	豊頃町 一部	その他	基準点測量	2級	2点	北海道十勝総合振興局 助言 A0461	コスモ測量設計株式会社	H27.11.2 H27.12.10	

北海道地方

都道府県名	測量地域	測量目的	測量種別	縮尺・等級	事業量	測量計画機関(助言番号)	測量作業機関	実施時期
北海道	白老町 一部	その他	基準点測量	3級	3点	北海道開発局その他 助言 A0473	藤田測量株式会社	H27.11.9 H28.3.14
北海道	北竜町 一部	その他	基準点測量	2級	6点	北海道空知総合振興局 助言 A0474	株式会社山調住建コンサルタン	H27.11.9 H28.3.22
北海道	北斗市 一部	その他	MMS計測	500	131.45km	北海道北斗市 助言 A0476	株式会社GIS北海道	H27.11.9 H28.3.22
北海道	苫前町 一部	その他	基準点測量	3級	4点	北海道留萌振興局 助言 A0478	新和測量株式会社	H27.11.16 H28.3.22
北海道	紋別市 一部	その他	基準点測量	3級	1点	北海道開発局網走開発建設部 興部道路事務所 助言 A0479	株式会社ダイイチプラン	H27.11.12 H27.12.18
北海道	洞爺湖町 一部	その他	基準点測量	3級	2点	北海道胆振総合振興局 助言 A0486	明治コンサルタント株式	H27.12.1 H28.3.10
北海道	北斗市 一部 知内町 一部 木古内町 一部 七飯町 一部	その他	数値撮影(デジタル) 数値図化	地上画素寸法 20cm 2500	213km <sup>2</sup> 16km <sup>2</sup>	鉄道建設・運輸施設整備支援 機構 助言 A0489	株式会社シン技術コンサル	H27.10.21 H28.6.20
北海道	遠軽町 一部	その他	基準点測量	1級	2点	北海道オホーツク総合振興局 助言 A0495	株式会社アイネス	H27.11.12 H27.12.11
北海道	雄武町 一部	その他	基準点測量	3級	1点	北海道オホーツク総合振興局 助言 A0497	株式会社エクサ設計	H27.11.11 H28.3.22
北海道	池田町 一部	その他	基準点測量	2級	2点	北海道十勝総合振興局 助言 A0498	株式会社シー・イー・サービス	H27.11.30 H28.3.22
北海道	小平町 一部	その他	基準点測量	2級	6点	北海道留萌振興局 助言 A0507	明成コンサルタント株式	H27.12.9 H28.3.22
北海道	新ひだか町 一部	その他	基準点測量	2級	2点	北海道胆振総合振興局 助言 A0509	株式会社リブテック	H27.12.9 H28.3.10
北海道	羽幌町 一部	その他	基準点測量 基準点測量	2級 4級	2点 13点	北海道留萌振興局 助言 A0511	株式会社構研エンジニア	H27.12.21 H28.1.22
北海道	七飯町 一部	その他	既成図数値 化	1000	306.95km <sup>2</sup>	北海道七飯町 助言 A0513	株式会社GIS北海道	H27.12.18 H28.3.25
北海道	津別町 一部	その他	基準点測量 数値撮影(デジタル) 数値図化	2級 地上画素寸法 12cm 1000	50点 238km <sup>2</sup> 5km <sup>2</sup>	北海道開発局網走開発建設部 助言 A0514	株式会社シバンス	H27.12.22 H28.8.30
北海道	上富良野町 一部	その他	数値図化	1000	1.64km <sup>2</sup>	北海道上川総合振興局 助言 A0519	国土防災技術北海道株式	H27.9.25 H28.3.22
北海道	北見市 一部	その他	基準点測量	3級	3点	北海道北見市 助言 A0521	株式会社中神土木設計	H28.1.12 H28.2.29
北海道	厚岸町 一部	その他	基準点測量 基準点測量	1級 3級	3点 7点	北海道開発局釧路開発建設部 助言 A0525	株式会社ブラテック	H28.2.10 H28.3.25
北海道	釧路市 一部 白糠町 一部	その他	基準点測量	2級	7点	国土交通省東京航空局釧路空 港事務所 助言 A0526	株式会社北都測量社	H28.2.17 H28.3.28
北海道	余市町 一部	その他	基準点測量	3級	3点	北海道後志総合振興局 助言 A0527	日建コンサルタント株式	H28.3.4 H28.3.22
北海道	栗山町 一部	その他	基準点測量	3級	30点	北海道空知総合振興局 助言 A0001	株式会社田西設計コンサル	H28.4.5 H28.8.30
北海道	深川市 一部	その他	基準点測量	3級	9点	北海道空知総合振興局 助言 A0002	デザイン設計株式会社	H28.4.14 H29.2.28
北海道	七飯町 一部	その他	基準点測量	2級	1点	北海道開発局函館開発建設部 助言 A0003	株式会社玉川測量設計	H28.4.15 H28.6.30
北海道	北竜町 一部	その他	基準点測量 基準点測量	2級 3級	21点 15点	北海道空知総合振興局 助言 A0004	株式会社グリーン測量	H28.4.18 H29.2.20
北海道	岩見沢市 一部	その他	基準点測量	3級	3点	北海道空知総合振興局 助言 A0005	株式会社香島コンサル	H28.4.21 H28.12.9
北海道	南幌町 一部	その他	基準点測量	3級	107点	北海道空知総合振興局 助言 A0006	株式会社極東コンサル	H28.4.21 H28.10.7
北海道	北斗市 一部	その他	基準点測量 基準点測量	2級 3級	3点 2点	北海道北斗市 助言 A0008	協友測量設計株式会社	H28.4.20 H28.10.31
北海道	恵庭市 一部	その他	基準点測量	2級	1点	北海道開発局札幌開発建設部 千歳川河川事務所 助言 A0010	株式会社ケイジー技研	H28.5.9 H28.11.2
北海道	岩見沢市 一部	その他	基準点測量	3級	4点	北海道空知総合振興局 助言 A0012	嵯峨秀栄測量設計株式	H28.4.27 H28.12.9
北海道	泊村 一部	その他	基準点測量	2級	2点	北海道後志総合振興局 助言 A0013	北海道土木設計株式	H28.4.27 H28.10.20
北海道	函館市 一部	その他	数値撮影(デジタル) 写真地図作 成(デジタル オルソ)	地上画素寸法 16cm 1000	439km <sup>2</sup> 374.9km <sup>2</sup>	北海道函館市 助言 A0015	株式会社GIS北海道	H28.4.28 H29.3.24
北海道	滝上町 一部	その他	基準点測量	2級	5点	北海道滝上町 助言 A0016	株式会社ムラコン	H28.5.6 H29.2.15
北海道	札幌市 一部	その他	数値撮影(デジタル) 同時調整 写真地図作 成(デジタル オルソ)	地上画素寸法 20cm 2500 2500	696km <sup>2</sup> 696km <sup>2</sup> 696km <sup>2</sup>	北海道札幌市 助言 A0018	株式会社シン技術コンサル	H28.5.3 H28.12.26
北海道	美幌町 一部	その他	基準点測量	1級	1点	北海道オホーツク総合振興局 助言 A0019	都市開発コンサルタント	H28.5.10 H28.6.30
北海道	増毛町 一部	その他	基準点測量	3級	19点	北海道留萌振興局 助言 A0020	株式会社北海道農業建	H28.5.11 H28.12.15
北海道	深川市 一部	その他	基準点測量	3級	6点	北海道空知総合振興局 助言 A0021	株式会社北開測地	H28.5.11 H29.2.28
北海道	新ひだか町 一部	その他	基準点測量	3級	3点	北海道胆振総合振興局 助言 A0022	新和測量株式会社	H28.4.22 H28.8.30
北海道	音威子府村 一部 美深町 一部	その他	基準点測量	2級	4点	北海道開発局旭川開発建設部 助言 A0023	株式会社ランドプラン	H28.5.11 H28.9.14
北海道	旭川市 一部	その他	基準点測量	3級	1点	北海道旭川市 助言 A0025	株式会社ダイイチプラン	H28.4.12 H28.9.30
北海道	岩見沢市 一部	その他	基準点測量	3級	2点	北海道空知総合振興局 助言 A0026	株式会社帝国設計事務	H28.5.11 H28.12.9
北海道	由仁町 一部	その他	基準点測量	3級	11点	北海道空知総合振興局 助言 A0027	拓新エンジニア株式	H28.5.12 H29.1.10
北海道	幌加内町 一部	その他	基準点測量 基準点測量	1級 3級	6点 17点	北海道開発局札幌開発建設部 助言 A0028	株式会社農土コンサル	H28.5.10 H29.1.30
北海道	別海町 一部	その他	基準点測量	3級	12点	北海道根室振興局 助言 A0029	小林技術コンサルタント	H28.4.28 H29.1.30
北海道	深川市 一部	その他	基準点測量	3級	35点	北海道空知総合振興局 助言 A0030	株式会社ルーラルエンジ	H28.5.16 H29.2.28

北海道地方

都道府県名	測量地域	測量目的	測量種別	縮尺・等級	事業量	測量計画機関(助言番号)	測量作業機関	実施時期
北海道	浦河町 一部	その他	数値図化	1000	4.47km <sup>2</sup>	北海道浦河町 助言 A0033	北海航測株式会社	H28.5.17 H28.11.30
北海道	旭川市 一部	その他	基準点測量	3級	1点	北海道旭川市 助言 A0034	旭川設計測量株式会社	H28.5.23 H28.6.30
北海道	蘭越町 一部	その他	基準点測量 基準点測量	1級 3級	9点 12点	北海道後志総合振興局 助言 A0036	株式会社帝国設計事務所	H28.5.18 H28.12.20
北海道	弟子屈町 一部	その他	基準点測量	2級	4点	北海道開発局釧路開発建設部 助言 A0038	株式会社小出コンサルタント	H28.5.19 H28.12.22
北海道	今金町 一部 せたな町 一部	その他	MMS計測 数値図化(同時調整含む)	地上画素寸法 16cm 500	18.1km <sup>2</sup> 22.8km <sup>2</sup>	北海道開発局函館開発建設部 今金河川事務所 助言 A0040	株式会社パスコ	H28.5.19 H28.9.7
北海道	中標津町 一部 別海町 一部	その他	基準点測量 基準点測量	1級 3級	4点 4点	北海道根室振興局 助言 A0041	株式会社津村測量設計	H28.4.28 H28.10.20
北海道	美唄市 一部	その他	基準点測量	3級	1点	北海道美唄市 助言 A0044	株式会社みずほ栄設計	H28.5.24 H28.8.30
北海道	仁木町 一部 余市町 一部	その他	基準点測量	3級	5点	北海道開発局小樽開発建設部 助言 A0045	スミセキ・ジオテクノ株式会社	H28.5.10 H29.1.25
北海道	北見市 一部	その他	基準点測量 基準点測量	2級 3級	1点 1点	北海道オホーツク総合振興局 助言 A0046	株式会社カワムラ	H28.5.23 H28.10.28
北海道	遠別町 一部	その他	基準点測量	2級	2点	北海道開発局留萌開発建設部 羽幌道路事務所 助言 A0047	小杉測量設計株式会社	H28.6.10 H28.12.16
北海道	標茶町 一部	その他	基準点測量	2級	1点	北海道釧路総合振興局 助言 A0049	東邦コンサルタント株式会社	H28.5.30 H29.1.30
北海道	岩見沢市 一部	その他	基準点測量	3級	1点	北海道空知総合振興局 助言 A0051	北海航測株式会社	H28.5.26 H28.10.30
北海道	苫小牧市 一部	その他	基準点測量 基準点測量	1級 3級	1点 4点	北海道胆振総合振興局 助言 A0052	株式会社タナカコンサル タント	H28.5.30 H28.10.31
北海道	利尻富士町 一部	その他	基準点測量 水準測量 数値撮影(デジタル) 数値図化	2級 3級 地上画素寸法 16cm 1000	2点 2点 11.617km <sup>2</sup> 0.07km <sup>2</sup>	北海道宗谷総合振興局 助言 A0053	株式会社シン技術コンサル	H28.5.23 H28.12.20
北海道	厚沢部町 一部	その他	基準点測量 基準点測量	1級 3級	3点 2点	北海道渡島総合振興局 助言 A0054	臥牛測量設計株式会社	H28.5.31 H29.3.10
北海道	浦臼町 一部	その他	基準点測量	3級	11点	北海道空知総合振興局 助言 A0056	株式会社アース設計事務所	H28.6.1 H29.2.10
北海道	足寄町 一部	その他	基準点測量	2級	2点	北海道十勝総合振興局 助言 A0058	土木測量設計株式会社	H28.5.31 H28.8.31
北海道	浦河町 一部	その他	数値撮影(デジタル) 数値図化	地上画素寸法 8cm 2500	7.7km <sup>2</sup> 10.5km <sup>2</sup>	北海道浦河町 助言 A0060	北海航測株式会社	H28.5.31 H28.11.30
北海道	蘭越町 一部	その他	基準点測量	3級	16点	北海道後志総合振興局 助言 A0061	株式会社アース設計事務所	H28.6.1 H28.12.20
北海道	上富良野町 一部	その他	基準点測量 基準点測量	2級 3級	20点 42点	北海道上川総合振興局 助言 A0062	株式会社葵開発コンサル	H28.6.2 H28.10.28
北海道	白老町 一部	その他	数値撮影(デジタル) 数値図化 水準測量	地上画素寸法 14cm 1000 簡級	9.31km <sup>2</sup> 0.97km <sup>2</sup> 15.4km <sup>2</sup>	北海道胆振総合振興局 助言 A0063	株式会社タナカコンサル タント	H28.5.13 H28.12.20
北海道	幌加内町 一部	その他	基準点測量	2級	2点	北海道開発局旭川開発建設部 助言 A0064	やまぎコンサルタント株式 会社	H28.6.2 H28.10.31
北海道	岩見沢市 一部	その他	基準点測量	3級	21点	北海道空知総合振興局 助言 A0065	株式会社みずほ栄設計	H28.6.2 H29.2.10
北海道	増毛町 一部	その他	数値図化	1000	3.45km <sup>2</sup>	北海道留萌振興局 助言 A0066	北海航測株式会社	H28.5.17 H28.9.30
北海道	八雲町 一部	その他	基準点測量 基準点測量	2級 3級	3点 5点	北海道渡島総合振興局 助言 A0068	株式会社よした設計コンサル タント	H28.5.30 H29.1.30
北海道	浦河町 一部	その他	基準点測量	3級	1点	北海道浦河町 助言 A0069	株式会社細道コンサル タント	H28.6.3 H28.8.30
北海道	日高町 一部	その他	MMS計測	500	79km	北海道日高町 助言 A0070	株式会社GIS北海道	H28.6.3 H28.11.30
北海道	豊富町 一部	その他	基準点測量	3級	1点	北海道宗谷総合振興局 助言 A0072	北辰建設コンサルタント 株式会社	H28.6.2 H28.9.20
北海道	中富良野町 一部	その他	基準点測量	4級	156点	北海道上川総合振興局 助言 A0077	藤井測量設計株式会社	H28.6.3 H29.2.13
北海道	中富良野町 一部 富良野市 一部	その他	基準点測量	4級	127点	北海道上川総合振興局 助言 A0079	株式会社北開測地	H28.6.7 H29.2.13
北海道	江差町 一部	その他	基準点測量	3級	2点	北海道江差町 助言 A0080	道南測量設計株式会社	H28.6.7 H28.10.30
北海道	木古内町 一部	その他	基準点測量	3級	1点	北海道木古内町 助言 A0081	協友測量設計株式会社	H28.6.6 H28.11.3
北海道	由仁町 一部	その他	基準点測量	3級	21点	北海道空知総合振興局 助言 A0082	株式会社創生コンサル タント	H28.6.7 H29.2.20
北海道	由仁町 一部	その他	基準点測量	3級	17点	北海道空知総合振興局 助言 A0083	株式会社東亜エンジニア リング	H28.6.7 H29.2.28
北海道	富良野市 一部	その他	基準点測量 基準点測量	1級 3級	3点 17点	北海道上川総合振興局 助言 A0084	株式会社協和コンサル タント	H28.6.8 H28.11.30
北海道	浜頓別町 一部	その他	基準点測量	3級	1点	北海道宗谷総合振興局 助言 A0085	三共コンサルタント株式 会社	H28.6.8 H28.8.31
北海道	増毛町 一部	その他	基準点測量 基準点測量	1級 3級	3点 12点	北海道留萌振興局 助言 A0086	株式会社北海道農業建 設コンサルタント	H28.6.3 H28.12.15
北海道	北斗市 一部 七飯町 一部	その他	基準点測量	3級	5点	北海道渡島総合振興局 助言 A0090	株式会社西設計コン サル	H28.6.13 H28.11.10
北海道	芦別市 一部	その他	基準点測量 数値撮影(デジタル) 数値図化	1級 地上画素寸法 12cm 1000	2点 3.13km <sup>2</sup> 0.29km <sup>2</sup>	北海道空知総合振興局 助言 A0091	株式会社シン技術コンサル	H28.6.6 H28.10.20
北海道	八雲町 一部	その他	基準点測量	3級	4点	北海道渡島総合振興局 助言 A0092	株式会社帝国設計事務所	H28.6.10 H29.1.20
北海道	新十津川町 一部	その他	基準点測量 基準点測量	3級 4級	8点 78点	北海道空知総合振興局 助言 A0093	拓新エンジニア株式会社	H28.6.3 H29.2.13
北海道	北見市 一部	その他	基準点測量 基準点測量	街区三角点 街区多角点	1点 1点	北海道北見市 助言 A0094	株式会社山腰測量設計 事務所	H28.6.2 H28.8.31
北海道	猿払村 一部	その他	基準点測量	1級	5点	北海道宗谷総合振興局 助言 A0095	デザイン設計株式会社	H28.6.9 H28.7.30
北海道	江別市 一部	その他	基準点測量	2級	2点	北海道開発局札幌開発建設部 岩見沢道路事務所 助言 A0098	千廣測量株式会社	H28.6.10 H28.10.3



北海道地方

都道府県名	測量地域	測量目的	測量種別	縮尺・等級	事業量	測量計画機関(助言番号)	測量作業機関	実施時期
北海道	美深町 一部	その他	基準点測量	2級	2点	北海道美深町 助言 A0099	旭川設計測量株式会社	H28.6.13 H28.12.30
北海道	美深町 一部	その他	基準点測量	3級	5点	北海道上川総合振興局 助言 A0100	株式会社田西設計コン サル	H28.6.20 H28.8.30
北海道	浦河町 一部	その他	基準点測量 基準点測量	2級 3級	1点 1点	北海道胆振総合振興局 助言 A0101	株式会社細道コンサルタン ト	H28.6.14 H28.9.30
北海道	紋別市 一部	その他	基準点測量 基準点測量	1級 3級	8点 51点	北海道オホーツク総合振興局 助言 A0104	株式会社山腰測量設計 事務所	H28.6.13 H28.9.30
北海道	湧別町 一部	その他	基準点測量	3級	8点	北海道オホーツク総合振興局 助言 A0105	益村測量設計株式会社	H28.6.13 H28.11.30
北海道	音更町 一部	その他	MMS計測	500	102.55km	北海道音更町 助言 A0106	株式会社GIS北海道	H28.6.13 H29.1.30
北海道	清水町 一部	その他	基準点測量 基準点測量	2級 3級	1点 3点	北海道十勝総合振興局 助言 A0107	内外エンジニアリング北 海道株式会社	H28.6.10 H29.3.10
北海道	当別町 一部	その他	基準点測量 基準点測量	3級 4級	1点 71点	北海道石狩振興局 助言 A0108	株式会社極東コンサルタ ント	H28.6.15 H29.2.28
北海道	岩見沢市 一部	その他	基準点測量	3級	15点	北海道空知総合振興局 助言 A0109	株式会社みずほ栄設計	H28.6.14 H29.2.10
北海道	厚真町 一部	その他	基準点測量 基準点測量	1級 3級	3点 15点	北海道胆振総合振興局 助言 A0111	株式会社よした設計コン サルタント	H28.6.15 H28.9.30
北海道	和寒町 一部	その他	基準点測量 数値撮影(デ ジタル) 数値図化(同 時調整含む) 水準測量	1級 地上画素寸法 12cm 1000 簡級	2点 3.13km <sup>2</sup> 0.11km <sup>2</sup> 8.9km	北海道上川総合振興局 助言 A0112	株式会社国策測量設計	H28.6.16 H28.12.20
北海道	豊浦町 一部	その他	基準点測量	2級	1点	北海道胆振総合振興局 助言 A0115	応用設計株式会社	H28.6.16 H28.11.30
北海道	むかわ町 一部	その他	基準点測量	3級	6点	北海道開発局室蘭開発建設部 助言 A0118	株式会社農土コンサル	H28.6.16 H28.11.30
北海道	天塩町 一部	その他	基準点測量 水準測量	2級 3級	1点 6.3km	北海道留萌振興局 助言 A0120	留萌測量設計株式会社	H28.6.20 H28.12.20
北海道	松前町 一部	その他	基準点測量 基準点測量	2級 3級	1点 2点	北海道渡島総合振興局 助言 A0122	株式会社薄田測量設計 事務所	H28.6.17 H28.9.30
北海道	江別市 一部	その他	基準点測量 基準点測量	1級 3級	1点 7点	北海道石狩振興局 助言 A0123	株式会社田西設計コン サル	H28.6.27 H28.9.30
北海道	旭川市 一部	その他	基準点測量 基準点測量	2級 3級	1点 1点	北海道旭川市 助言 A0125	株式会社ダイイチプラニ ング	H28.6.24 H28.10.12
北海道	旭川市 一部	その他	基準点測量	3級	1点	北海道旭川市 助言 A0126	株式会社ダイイチプラニ ング	H28.6.20 H28.10.7
北海道	幌延町 一部	その他	基準点測量	2級	7点	北海道宗谷総合振興局 助言 A0129	株式会社ランドプランニ ング	H28.6.16 H28.10.31
北海道	浦幌町 一部	その他	MMS計測	500	25.2km	北海道浦幌町 助言 A0130	株式会社GIS北海道	H28.6.15 H28.8.19
北海道	豊頃町 一部	その他	基準点測量	3級	4点	北海道十勝総合振興局 助言 A0131	株式会社安井測量設計 事務所	H28.6.21 H28.10.30
北海道	様似町 一部	その他	基準点測量 基準点測量	2級 3級	1点 1点	北海道日高振興局 助言 A0132	新和測量株式会社	H28.6.22 H28.12.9
北海道	滝川市 一部	その他	基準点測量	3級	9点	北海道空知総合振興局 助言 A0134	デザイン設計株式会社	H28.6.22 H29.2.28
北海道	新十津川町 一部	その他	MMS計測	500	142.3km	北海道新十津川町 助言 A0136	株式会社GIS北海道	H28.6.21 H29.2.20
北海道	小平町 一部	その他	基準点測量	3級	1点	北海道小平町 助言 A0140	デザイン設計株式会社	H28.7.4 H28.12.20
北海道	幌加内町 一部	その他	基準点測量	2級	2点	北海道上川総合振興局 助言 A0141	株式会社アクセスフィー ルド	H28.6.22 H28.10.31
北海道	美深町 一部	その他	基準点測量	2級	1点	北海道上川総合振興局 助言 A0142	有限会社テーシーコンサル	H28.6.22 H28.10.31
北海道	深川市 一部	その他	基準点測量	3級	15点	北海道空知総合振興局 助言 A0145	株式会社ルーラルエンジ ニア	H28.6.23 H29.2.28
北海道	美幌市 一部	その他	基準点測量	3級	7点	北海道空知総合振興局 助言 A0147	嵯峨秀栄測量設計株式 会社	H28.6.22 H28.12.9
北海道	小樽市 一部	その他	基準点測量	2級	3点	北海道後志総合振興局 助言 A0149	HRS株式会社	H28.6.24 H28.9.30
北海道	倶知安町 一部	その他	基準点測量	2級	2点	北海道後志総合振興局 助言 A0150	北山測量設計株式会社	H28.6.24 H28.8.30
北海道	蘭越町 一部	その他	基準点測量	2級	1点	北海道後志総合振興局 助言 A0151	北山測量設計株式会社	H28.6.24 H28.8.30
北海道	洞爺湖町 一部 豊浦町 一部	その他	基準点測量 基準点測量	2級 3級	3点 2点	北海道胆振総合振興局 助言 A0152	日章測量設計株式会社	H28.6.27 H28.11.30
北海道	北竜町 一部 雨竜町 一部	その他	基準点測量	3級	15点	北海道空知総合振興局 助言 A0153	新栄コンサルタンツ株式 会社	H28.6.23 H29.2.28
北海道	北竜町 一部	その他	基準点測量 基準点測量	2級 3級	1点 22点	北海道空知総合振興局 助言 A0154	扇コンサル株式会社	H28.6.23 H29.2.28
北海道	深川市 一部	その他	基準点測量	3級	14点	北海道空知総合振興局 助言 A0155	技研測量設計株式会社	H28.6.24 H29.2.28
北海道	帯広市 一部	その他	数値撮影(デ ジタル)	地上画素寸法 20cm	270km <sup>2</sup>	北海道開発局帯広開発建設部 帯広河川事務所 助言 A0156	株式会社シン技術コンサル	H28.6.8 H28.9.26
北海道	和寒町 一部	その他	基準点測量 基準点測量	1級 3級	1点 1点	北海道上川総合振興局 助言 A0163	北海道キング設計株式 会社	H28.6.21 H29.1.30
北海道	富良野市 一部	その他	基準点測量 基準点測量	2級 3級	1点 1点	北海道開発局旭川開発建設部 助言 A0164	荒木測量設計株式会社	H28.6.24 H28.11.10
北海道	月形町 一部	その他	MMS計測	500	49.2km	北海道月形町 助言 A0166	株式会社GIS北海道	H28.6.27 H28.10.30
北海道	士別市 一部	その他	基準点測量 基準点測量 水準測量 数値撮影(デ ジタル) 写真地図作 成(デジタル オルソ) 数値図化(同 時調整含む)	1級 2級 簡級 地上画素寸法 12cm 1000 1000	1点 1点 8.9km 4.5km <sup>2</sup> 4.5km <sup>2</sup> 0.11km <sup>2</sup>	北海道上川総合振興局 助言 A0167	株式会社ダイイチプラニ ング 株式会社シン技術コンサル	H28.6.24 H28.12.20
北海道	函館市 一部	その他	基準点測量	3級	3点	北海道函館市 助言 A0168	株式会社リージャスト	H28.6.27 H28.8.8

北海道地方

都道府県名	測量地域	測量目的	測量種別	縮尺・等級	事業量	測量計画機関(助言番号)	測量作業機関	実施時期
北海道	利尻町 一部	その他	基準点測量 水準測量 数値撮影(デジタル) 数値図化	2級 3級 地上画素寸法 16cm 1000	2点 7.1km 31.9km <sup>2</sup> 0.429km <sup>2</sup>	北海道宗谷総合振興局 助言 A0169	株式会社開発調査研究所	H28.6.24 H28.12.20
北海道	標津町 一部	その他	基準点測量	2級	2点	北海道根室振興局 助言 A0170	山下コンサルタント株式会社	H28.6.30 H29.1.10
北海道	浜頓別町 一部	その他	基準点測量	3級	4点	北海道宗谷総合振興局 助言 A0171	北陽測量設計株式会社	H28.6.23 H28.9.30
北海道	豊富町 一部	その他	基準点測量 基準点測量	2級 3級	2点 1点	北海道宗谷総合振興局 助言 A0172	株式会社三洋コンサルタント	H28.6.23 H28.10.20
北海道	初山別村 一部	その他	基準点測量	3級	7点	北海道留萌振興局 助言 A0179	小杉測量設計株式会社	H28.6.28 H28.11.30
北海道	滝川市 一部	その他	基準点測量	3級	3点	北海道空知総合振興局 助言 A0180	滝川測量設計株式会社	H28.6.24 H29.2.20
北海道	函館市 一部	その他	基準点測量 基準点測量	2級 3級	1点 2点	北海道函館市 助言 A0186	株式会社ジーゼスト	H28.6.29 H28.9.21
北海道	留萌市 一部	その他	基準点測量	2級	2点	北海道留萌振興局 助言 A0187	株式会社篠田測量事務所	H28.6.29 H28.9.27
北海道	安平町 一部	その他	基準点測量 基準点測量	1級 3級	3点 13点	北海道胆振総合振興局 助言 A0188	株式会社中神土木設計事務所	H28.6.28 H29.2.28
北海道	南幌町 一部	その他	基準点測量 基準点測量	3級 4級	11点 251点	北海道空知総合振興局 助言 A0189	明和測量工業株式会社	H28.6.28 H29.2.13
北海道	帯広市 一部	その他	基準点測量	2級	5点	北海道開発局帯広開発建設部 助言 A0190	大開技術コンサルタント株式会社	H28.6.24 H28.8.30
北海道	音更町 一部	その他	基準点測量	2級	1点	北海道開発局帯広開発建設部 助言 A0191	大開技術コンサルタント株式会社	H28.6.24 H28.8.30
北海道	伊達市 一部	その他	基準点測量 基準点測量	2級 3級	1点 4点	北海道胆振総合振興局 助言 A0193	道建コンサルタント株式会社	H28.6.29 H29.3.10
北海道	旭川市 一部	その他	基準点測量	2級	1点	北海道旭川市 助言 A0196	株式会社ダイイチプランニング	H28.6.27 H28.11.21
北海道	安平町 一部	その他	基準点測量	3級	18点	北海道胆振総合振興局 助言 A0198	株式会社田西設計コンサル	H28.7.4 H28.11.10
北海道	滝上町 一部	その他	基準点測量 基準点測量	2級 3級	2点 11点	北海道オホーツク総合振興局 助言 A0200	株式会社アース設計事務所	H28.6.20 H29.1.30
北海道	留萌市 一部	その他	MMS計測 数値図化	500 500	7.61km 0.16km <sup>2</sup>	北海道留萌市 助言 A0201	株式会社GIS北海道	H28.7.1 H29.3.10
北海道	七飯町 一部	その他	基準点測量 基準点測量	2級 3級	4点 2点	北海道開発局函館開発建設部 助言 A0202	株式会社小林土木工業所	H28.6.30 H29.1.16
北海道	長沼町 一部	その他	基準点測量 基準点測量	3級 4級	10点 135点	北海道空知総合振興局 助言 A0203	岩見沢測量設計株式会社	H28.7.1 H29.2.13
北海道	木古内町 一部	その他	基準点測量 基準点測量 基準点測量	1級 2級 3級	3点 2点 18点	北海道渡島総合振興局 助言 A0204	内外エンジニアリング北海道株式会社	H28.5.12 H29.2.10
北海道	厚真町 一部	その他	基準点測量	1級	1点	北海道胆振総合振興局 助言 A0205	株式会社胆振	H28.7.4 H28.11.30
北海道	赤井川村 一部 倶知安町 一部	その他	基準点測量	道路基準点	44.8km	北海道開発局小樽開発建設部 助言 A0206	株式会社東亜エンジニアリング	H28.7.15 H28.10.26
北海道	士別市 一部	その他	基準点測量	2級	3点	北海道開発局旭川開発建設部 助言 A0208	株式会社三共コンサルタント	H28.7.1 H28.11.22
北海道	七飯町 一部	その他	基準点測量 基準点測量	2級 3級	3点 2点	北海道開発局函館開発建設部 助言 A0210	臥牛測量設計株式会社	H28.8.1 H29.1.23
北海道	芦別市 一部	その他	基準点測量	2級	2点	北海道空知総合振興局 助言 A0211	株式会社協和コンサルタント	H28.7.1 H28.9.30
北海道	芦別市 一部	その他	基準点測量	2級	7点	北海道空知総合振興局 助言 A0212	明成コンサルタント株式会社	H28.7.5 H28.11.30
北海道	西興部村 一部	その他	基準点測量	2級	3点	北海道開発局網走開発建設部 助言 A0214	益村測量設計株式会社	H28.7.1 H28.9.20
北海道	美瑛町 一部	その他	基準点測量	3級	3点	北海道美瑛町 助言 A0216	新栄コンサルタント株式会社	H28.7.6 H28.10.28
北海道	喜茂別町 一部	その他	基準点測量 基準点測量	2級 3級	1点 2点	北海道開発局小樽開発建設部 助言 A0219	株式会社東亜エンジニアリング	H28.7.15 H28.12.5
北海道	芦別市 一部	その他	MMS計測	500	22.3km	北海道芦別市 助言 A0220	株式会社GIS北海道	H28.7.6 H28.11.30
北海道	真狩村 一部	その他	MMS計測 数値図化	500 500	7km 0.04km <sup>2</sup>	北海道真狩村 助言 A0221	株式会社GIS北海道	H28.7.6 H29.3.25
北海道	芦別市 一部	その他	基準点測量	2級	6点	北海道空知総合振興局 助言 A0222	開成コンサルタント株式会社	H28.7.8 H28.11.30
北海道	雨竜町 一部	その他	基準点測量 基準点測量	3級 4級	8点 163点	北海道空知総合振興局 助言 A0223	株式会社空知コンサルタント	H28.7.8 H29.2.13
北海道	共和町 一部	その他	基準点測量	3級	1点	北海道開発局小樽開発建設部 助言 A0224	HRS株式会社	H28.6.23 H28.11.29
北海道	余市町 一部	その他	基準点測量 基準点測量	2級 3級	2点 1点	北海道後志総合振興局 助言 A0225	北海道総合企画コンサルタント株式会社	H28.7.8 H28.9.30
北海道	猿払村 一部	その他	基準点測量	2級	3点	北海道開発局稚内開発建設部 助言 A0229	東光コンサルタント株式会社	H28.7.5 H29.1.10
北海道	大樹町 一部	その他	基準点測量	3級	1点	北海道開発局帯広開発建設部 助言 A0230	大開技術コンサルタント株式会社	H28.7.8 H28.10.21
北海道	室蘭市 一部	その他	基準点測量 基準点測量	1級 3級	1点 3点	北海道胆振総合振興局 助言 A0232	株式会社伸栄コンサル	H28.7.7 H28.12.20
北海道	喜茂別町 一部	その他	基準点測量 基準点測量	1級 3級	5点 5点	北海道開発局小樽開発建設部 助言 A0233	株式会社山調住建コンサルタント	H28.7.15 H28.9.29
北海道	蘭越町 一部	その他	基準点測量	3級	5点	北海道後志総合振興局 助言 A0234	デザイン設計株式会社	H28.5.18 H29.1.30
北海道	浦臼町 一部	その他	基準点測量	3級	12点	北海道空知総合振興局 助言 A0235	株式会社北開測地	H28.7.7 H29.2.10
北海道	新十津川町 一部	その他	基準点測量 基準点測量	3級 4級	2点 106点	北海道空知総合振興局 助言 A0236	株式会社本山測量設計	H28.7.8 H29.2.13
北海道	砂川市 一部	その他	基準点測量	3級	4点	北海道開発局札幌開発建設部 助言 A0237	株式会社みずほ栄設計	H28.7.11 H28.9.21
北海道	石狩市 一部	その他	基準点測量	2級	3点	北海道石狩市 助言 A0238	株式会社シバンス	H28.7.11 H28.10.19
北海道	沼田町 一部	その他	基準点測量 基準点測量	3級 4級	4点 42点	北海道空知総合振興局 助言 A0239	北日本測地株式会社	H28.7.12 H29.2.13
北海道	北竜町 一部	その他	基準点測量	3級	15点	北海道空知総合振興局 助言 A0240	北海航測株式会社	H28.7.12 H29.2.20
北海道	士別市 一部	その他	基準点測量 基準点測量	3級 4級	24点 130点	北海道上川総合振興局 助言 A0241	株式会社協和コンサルタント	H28.7.11 H29.2.13
北海道	倶知安町 一部	その他	基準点測量	3級	2点	北海道開発局小樽開発建設部 助言 A0245	鳥口測量設計株式会社	H28.7.28 H28.9.27

北海道地方

都道府県名	測量地域	測量目的	測量種別	縮尺・等級	事業量	測量計画機関(助言番号)	測量作業機関	実施時期
北海道	豊富町 一部	その他	基準点測量	2級	2点	北海道開発局稚内開発建設部 助言 A0246	宗谷測量株式会社	H28.7.14 H28.11.17
北海道	幕別町 一部 大樹町 一部	その他	基準点測量	2級	2点	北海道開発局帯広開発建設部 帯広道路事務所 助言 A0248	アラヤ総合設計株式会社	H28.7.13 H28.11.25
北海道	幕別町 一部 大樹町 一部	その他	基準点測量	2級	3点	北海道開発局帯広開発建設部 帯広道路事務所 助言 A0249	丸菱測量設計株式会社	H28.7.13 H28.11.25
北海道	大樹町 一部	その他	基準点測量	2級	3点	北海道開発局帯広開発建設部 帯広道路事務所 助言 A0250	平田技術コンサルタント 株式会社	H28.7.13 H28.11.25
北海道	大樹町 一部	その他	基準点測量	2級	3点	北海道開発局帯広開発建設部 帯広道路事務所 助言 A0251	株式会社土木技術コン サルタント	H28.7.13 H28.11.25
北海道	八雲町 一部	その他	基準点測量	2級	2点	北海道開発局函館開発建設部 八雲道路事務所 助言 A0253	株式会社ツカサ技研	H28.7.15 H28.11.30
北海道	旭川市 一部	その他	基準点測量	3級	1点	北海道旭川市 助言 A0254	株式会社ランドサポート	H28.7.19 H28.10.3
北海道	深川市 一部	その他	基準点測量 基準点測量	2級 4級	2点 10点	北海道開発局札幌開発建設部 深川道路事務所 助言 A0255	技研測量設計株式会社	H28.7.13 H29.1.25
北海道	音威子府村 一部 中川町 一部	その他	数値撮影(デ ジタル) 写真地図作 成(デジタル オルソ) 修正測量	地上画素寸法 21cm 2500	116km <sup>2</sup> 81.4km <sup>2</sup> 28.6km <sup>2</sup>	北海道開発局旭川開発建設部 助言 A0256	三和航測株式会社	H28.6.30 H29.1.25
北海道	中札内村 一部	その他	基準点測量	2級	7点	北海道開発局帯広開発建設部 助言 A0259	株式会社北開水工コン サルタント	H28.7.14 H28.12.2
北海道	函館市 一部	その他	基準点測量	2級	5点	北海道渡島総合振興局 助言 A0261	株式会社北海道農業建 設コンサルタント	H28.7.22 H28.12.10
北海道	寿都町 一部	その他	基準点測量 基準点測量 基準点測量	1級 2級 3級	2点 1点 1点	北海道後志総合振興局 助言 A0262	植田測量株式会社	H28.7.13 H28.9.30
北海道	余市町 一部	その他	基準点測量	2級	2点	北海道開発局小樽開発建設部 助言 A0263	北海道道路エンジニアリ ング株式会社	H28.7.16 H28.9.30
北海道	幌延町 一部	その他	基準点測量	3級	47点	北海道宗谷総合振興局 助言 A0265	パブリックコンサルタント 株式会社	H28.7.21 H29.2.20
北海道	士別市 一部	その他	基準点測量 基準点測量	2級 3級	1点 4点	北海道上川総合振興局 助言 A0266	株式会社アサヒ建設コン サルタント	H28.7.20 H28.9.30
北海道	苫小牧市 一部 千歳市 一部	その他	基準点測量 基準点測量	2級 3級	9点 20点	北海道開発局札幌開発建設部 助言 A0267	スミセキ・ジオテクノ株式 会社	H28.7.20 H28.12.22
北海道	士別市 一部	その他	基準点測量 基準点測量	3級 4級	25点 141点	北海道上川総合振興局 助言 A0269	やまぎきコンサルタント株 式会社	H28.7.21 H29.2.13
北海道	士別市 一部	その他	基準点測量 基準点測量	3級 4級	23点 122点	北海道上川総合振興局 助言 A0270	株式会社極東コンサルタ ント	H28.7.22 H29.2.13
北海道	芦別市 一部	その他	基準点測量	2級	1点	北海道空知総合振興局 助言 A0272	株式会社石橋測量	H28.7.23 H28.11.30
北海道	遠軽町 一部	その他	基準点測量	2級	2点	北海道オホーツク総合振興局 助言 A0275	有限会社興測設計事務 所	H28.7.28 H28.11.30
北海道	厚岸町 一部	その他	基準点測量	3級	3点	北海道厚岸町 助言 A0276	株式会社郡土木コンサ ルタント	H28.7.29 H28.10.18
北海道	江別市 一部	その他	基準点測量 基準点測量 基準点測量	2級 3級 4級	3点 4点 55点	北海道江別市 助言 A0277	昭和株式会社	H28.6.7 H29.2.28
北海道	共和町 一部 倶知安町 一部	その他	基準点測量	2級	22点	北海道開発局小樽開発建設部 助言 A0278	株式会社ジオリサーチ	H28.7.8 H28.9.26
北海道	函館市 一部	その他	基準点測量	3級	1点	北海道開発局函館開発建設部 助言 A0279	株式会社ノース技研	H28.7.22 H28.11.1
北海道	美瑛町 一部	その他	基準点測量 基準点測量	2級 3級	2点 1点	北海道開発局旭川開発建設部 旭川河川事務所 助言 A0280	株式会社及川土木設計	H28.7.1 H28.12.9
北海道	島牧村 一部	その他	基準点測量 基準点測量	2級 3級	1点 2点	北海道後志総合振興局 助言 A0283	上島技術コンサルタント 株式会社	H28.7.22 H28.9.30
北海道	せたな町 一部	その他	基準点測量	2級	1点	北海道渡島総合振興局 助言 A0284	共和コンサルタント株式 会社	H28.7.5 H29.3.10
北海道	八雲町 一部	その他	基準点測量	3級	3点	北海道渡島総合振興局 助言 A0285	デザイン設計株式会社	H28.8.1 H29.1.10
北海道	安平町 一部	その他	基準点測量	3級	8点	北海道胆振総合振興局 助言 A0286	パブリックコンサルタント 株式会社	H28.7.26 H29.2.28
北海道	天塩町 一部	その他	基準点測量 水準測量	1級 1級	2点 3.3km	北海道開発局留萌開発建設部 助言 A0287	三洋テクノマリン株式会 社	H28.7.23 H29.3.22
北海道	芦別市 一部	その他	基準点測量 基準点測量	1級 3級	4点 14点	北海道空知総合振興局 助言 A0288	蟻戸測量設計株式会社	H28.7.27 H28.11.30
北海道	新得町 一部	その他	基準点測量 基準点測量	2級 3級	3点 1点	北海道十勝総合振興局 助言 A0290	株式会社ズコーシャ	H28.7.15 H29.3.10
北海道	札幌市 一部	その他	数値図化	2500	223.63km <sup>2</sup>	北海道札幌市 助言 A0291	株式会社シン技術コンサル タント	H28.8.1 H29.1.20
北海道	新ひだか町 一部	その他	基準点測量	2級	3点	北海道新ひだか町 助言 A0294	有限会社北斗開発測量	H28.7.28 H28.9.30
北海道	北斗市 一部	その他	基準点測量	3級	2点	北海道北斗市 助言 A0295	株式会社リージャスト	H28.7.7 H28.10.20
北海道	当別町 一部	その他	数値図化	1000	0.5km <sup>2</sup>	北海道石狩振興局 助言 A0296	アジア航測株式会社	H28.7.25 H28.10.7
北海道	森町 一部	その他	基準点測量 基準点測量	2級 3級	3点 4点	北海道渡島総合振興局 助言 A0299	株式会社東駒開発	H28.7.29 H29.3.21
北海道	中頓別町 一部	その他	基準点測量	2級	2点	北海道宗谷総合振興局 助言 A0300	株式会社開発調査研究 所	H28.7.29 H28.10.11
北海道	倶知安町 全域	その他	基準点測量	3級	3点	北海道後志総合振興局 助言 A0301	三和開発サービス株式 会社	H28.7.28 H28.10.20
北海道	北斗市 一部	その他	基準点測量	2級	2点	北海道開発局函館開発建設部 助言 A0302	協友測量設計株式会社	H28.7.29 H28.11.21
北海道	幕別町 一部 芽室町 一部 音更町 一部 帯広市 一部	その他	数値撮影(デ ジタル)	地上画素寸法 20cm	329km <sup>2</sup>	帯広圏広域都市計画協議会 助言 A0303	株式会社シン技術コンサル タント	H28.8.2 H28.8.31
北海道	白老町 一部	その他	基準点測量	2級	2点	北海道開発局札幌開発建設部 助言 A0304	スミセキ・ジオテクノ株式 会社	H28.7.28 H28.11.30
北海道	富良野市 一部	その他	基準点測量	2級	5点	北海道開発局旭川開発建設部 助言 A0305	新栄コンサルタント株式 会社	H28.7.18 H29.1.27
北海道	士別市 一部	その他	基準点測量	1級	2点	北海道開発局旭川開発建設部 助言 A0306	旭川設計測量株式会社	H28.8.8 H29.1.20

北海道地方

都道府県名	測量地域	測量目的	測量種別	縮尺・等級	事業量	測量計画機関(助言番号)	測量作業機関	実施時期
北海道	雄武町 一部 枝幸町 一部 中頓別町 一部 中川町 一部 音威子府村 一部 美深町 一部 下川町 一部 名寄市 一部	その他	数値撮影(デジタル) 基準点測量 写真地図作成(デジタル オルソ)	地上画素寸法 40cm 5000	1656km <sup>2</sup> 1656km <sup>2</sup>	北海道 助言 A0307	株式会社かんこう	H28.7.16 H29.1.31
北海道	愛別町 一部	その他	基準点測量	2級	2点	北海道上川総合振興局 助言 A0308	パブリックコンサルタント 株式会社	H28.8.1 H28.10.31
北海道	函館市 一部	その他	基準点測量	1級	3点	北海道渡島総合振興局 助言 A0310	株式会社玉川測量設計 事務所	H28.8.2 H28.10.31
北海道	美幌町 一部	その他	基準点測量	2級	3点	北海道開発局網走開発建設部 助言 A0311	株式会社アラソフウエ ア	H28.8.2 H28.11.9
北海道	音更町 一部	その他	数値撮影(デジタル) 写真地図作成(デジタル オルソ)	地上画素寸法 20cm 2500	403.22km <sup>2</sup> 403.22km <sup>2</sup>	北海道音更町 助言 A0312	株式会社シン技術コンサル	H28.8.2 H28.12.22
北海道	士別市 一部	その他	基準点測量 基準点測量	2級 3級	3点 4点	北海道上川総合振興局 助言 A0313	株式会社ヒロノ測建	H28.8.8 H29.2.20
北海道	士別市 一部	その他	基準点測量	3級	1点	北海道上川総合振興局 助言 A0314	株式会社エコテック	H28.7.28 H28.11.30
北海道	鹿追町 一部	その他	基準点測量 基準点測量	3級 4級	50点 230点	北海道十勝総合振興局 助言 A0321	株式会社北開測地	H28.8.1 H29.2.15
北海道	千歳市 一部	その他	基準点測量	1級	2点	北海道開発局札幌開発建設部 千歳道路事務所 助言 A0323	株式会社山調住建コン サルタント	H28.7.8 H28.12.12
北海道	西興部村 一部	その他	基準点測量 基準点測量	2級 3級	1点 1点	北海道開発局留萌開発建設部 助言 A0325	株式会社山腰測量設計 事務所	H28.8.3 H28.10.24
北海道	恵庭市 一部	その他	MMS計測	500	73km	北海道恵庭市 助言 A0327	株式会社GIS北海道	H28.8.3 H29.1.31
北海道	深川市 一部	その他	基準点測量	2級	5点	北海道空知総合振興局 助言 A0328	株式会社シビテック	H28.8.4 H29.2.10
北海道	浦臼町 一部	その他	基準点測量	3級	7点	北海道空知総合振興局 助言 A0329	ダイシン設計株式会社	H28.8.4 H29.2.10
北海道	長沼町 一部	その他	基準点測量	2級	1点	北海道空知総合振興局 助言 A0330	中央測建株式会社	H28.8.5 H28.11.21
北海道	遠軽町 一部	その他	基準点測量	2級	3点	北海道オホーツク総合振興局 助言 A0331	株式会社巴設計	H28.8.19 H29.1.10
北海道	苫前町 一部	その他	基準点測量	2級	2点	北海道開発局留萌開発建設部 羽幌道路事務所 助言 A0332	株式会社富士建設コン サル	H28.8.15 H28.12.9
北海道	苫前町 一部	その他	基準点測量	2級	4点	北海道開発局留萌開発建設部 羽幌道路事務所 助言 A0333	留萌測量設計株式会社	H28.8.22 H29.1.31
北海道	和寒町 一部	その他	基準点測量	3級	1点	北海道開発局旭川開発建設部 助言 A0335	新栄コンサルタント株式 会社	H28.8.9 H28.12.16
北海道	函館市 一部	その他	基準点測量 基準点測量	1級 3級	1点 3点	北海道渡島総合振興局 助言 A0336	株式会社東興開発	H28.8.2 H28.12.30
北海道	安平町 一部	その他	基準点測量	3級	13点	北海道胆振総合振興局 助言 A0337	株式会社ルーラルエンジ ニア	H28.8.4 H28.10.1
北海道	日高町 一部	その他	基準点測量 基準点測量	1級 3級	2点 2点	北海道胆振総合振興局 助言 A0339	株式会社シン技術コンサル	H28.8.4 H28.12.12
北海道	木古内町 一部	その他	基準点測量	3級	1点	北海道開発局函館開発建設部 助言 A0340	川端測量設計株式会社	H28.8.6 H28.11.28
北海道	洞爺湖町 一部	その他	基準点測量	2級	1点	北海道開発局室蘭開発建設部 有珠復旧事務所 助言 A0341	道建コンサルタント株式 会社	H28.8.5 H28.11.29
北海道	三笠市 一部	その他	基準点測量	2級	2点	北海道開発局札幌開発建設部 助言 A0346	共和コンサルタント株式 会社	H28.8.10 H28.9.30
北海道	岩見沢市 一部	その他	基準点測量	2級	4点	北海道開発局札幌開発建設部 岩見沢農業事務所 助言 A0348	株式会社フロンティア技 研	H28.8.11 H29.3.8
北海道	三笠市 一部	その他	基準点測量 基準点測量	2級 3級	2点 12点	北海道開発局札幌開発建設部 助言 A0349	株式会社ジオリサーチ	H28.7.2 H28.11.4
北海道	石狩市 一部	その他	基準点測量	3級	7点	北海道開発局札幌開発建設部 助言 A0350	東和コンサルタント株式 会社	H28.8.11 H28.10.27
北海道	壮瞥町 一部	その他	基準点測量 基準点測量	1級 3級	1点 2点	北海道胆振総合振興局 助言 A0351	株式会社下国測量	H28.7.8 H28.10.11
北海道	函館市 一部	その他	基準点測量	1級	1点	北海道渡島総合振興局 助言 A0352	北栄測量設計株式会社	H28.8.10 H29.1.30
北海道	根室市 一部	その他	基準点測量	2級	3点	北海道開発局釧路開発建設部 助言 A0354	株式会社イーエス総合研 究所	H28.8.3 H29.1.13
北海道	根室市 一部	その他	基準点測量	2級	4点	北海道開発局釧路開発建設部 助言 A0355	サンスイコンサルタント株 式会社	H28.8.3 H29.1.27
北海道	共和町 一部	その他	基準点測量	3級	1点	北海道共和町 助言 A0358	株式会社シン技術コンサル	H28.7.25 H28.11.30
北海道	八雲町 一部	その他	基準点測量 基準点測量	2級 3級	2点 1点	北海道渡島総合振興局 助言 A0362	協友測量設計株式会社	H28.8.17 H29.1.30
北海道	江差町 一部	その他	数値図化	2500	13.52km <sup>2</sup>	北海道江差町 助言 A0363	株式会社北海道朝日航 洋	H28.8.16 H29.1.31
北海道	士別市 一部	その他	基準点測量	2級	1点	北海道開発局旭川開発建設部 助言 A0364	株式会社イズム・グリー ン	H28.8.22 H28.11.30
北海道	芦別市 一部	その他	基準点測量 基準点測量	2級 3級	1点 9点	北海道開発局札幌開発建設部 助言 A0365	明和測量工業株式会社	H28.8.15 H28.11.7
北海道	標茶町 一部	その他	基準点測量	2級	1点	北海道標茶町 助言 A0367	山下コンサルタント株式 会社	H28.8.9 H29.2.28
北海道	北斗市 一部	その他	基準点測量	3級	4点	北海道渡島総合振興局 助言 A0368	株式会社ノース技研	H28.8.18 H28.12.9
北海道	安平町 一部	その他	基準点測量	3級	6点	北海道胆振総合振興局 助言 A0369	北王コンサルタント株式 会社	H28.8.19 H29.3.10
北海道	京極町 一部	その他	基準点測量	3級	1点	北海道後志総合振興局 助言 A0371	有限会社西岡測量設計 事務所	H28.8.22 H28.9.15
北海道	根室市 一部	その他	基準点測量 基準点測量	2級 3級	1点 4点	北海道開発局釧路開発建設部 助言 A0372	株式会社三祐コンサル タンス	H28.8.9 H29.1.10
北海道	根室市 一部	その他	基準点測量 基準点測量	2級 3級	1点 3点	北海道開発局釧路開発建設部 助言 A0373	株式会社三幸測量設計 社	H28.8.10 H29.1.10
北海道	伊達市 一部	その他	基準点測量	3級	5点	北海道胆振総合振興局 助言 A0375	沼田測量設計株式会社	H28.8.24 H29.3.8
北海道	根室市 一部	その他	基準点測量	3級	1点	北海道開発局釧路開発建設部 助言 A0376	北日本港湾コンサル タント株式会社	H28.8.11 H28.11.30
北海道	上川町 一部	その他	基準点測量 基準点測量	2級 3級	1点 10点	北海道上川総合振興局 助言 A0380	株式会社アサヒ建設コン サルタント	H28.8.25 H28.10.31

北海道地方

都道府県名	測量地域	測量目的	測量種別	縮尺・等級	事業量	測量計画機関(助言番号)	測量作業機関	実施時期
北海道	羽幌町 一部	その他	基準点測量	2級	1点	北海道留萌振興局 助言 A0381	株式会社国策測量設計	H28.8.25 H29.1.30
北海道	札幌市 一部	その他	基準点測量	3級	2点	北海道開発局札幌開発建設部 助言 A0384	株式会社サッコウ測地	H28.8.25 H28.10.14
北海道	厚真町 一部	その他	基準点測量	2級	1点	北海道胆振総合振興局 助言 A0385	沼田測量設計株式会社	H28.8.26 H28.11.21
北海道	岩見沢市 一部	その他	基準点測量	3級	17点	北海道開発局札幌開発建設部 助言 A0387	嵯峨秀栄測量設計株式会社	H28.8.25 H29.1.26
北海道	根室市 一部	その他	基準点測量	3級	4点	北海道開発局釧路開発建設部 助言 A0392	北王コンサルタント株式会社	H28.8.26 H29.1.10
北海道	七飯町 一部	その他	基準点測量	3級	2点	北海道開発局函館開発建設部 助言 A0393	臥牛測量設計株式会社	H28.8.29 H28.11.7
北海道	登別市 一部	その他	基準点測量 基準点測量	2級 3級	1点 1点	北海道開発局室蘭開発建設部 助言 A0394	株式会社菅原測量設計	H28.8.25 H28.10.31
北海道	訓子府町 一部	その他	基準点測量 基準点測量	2級 4級	1点 22点	北海道開発局網走開発建設部 助言 A0395	有限会社網走測量設計	H28.8.26 H28.10.31
北海道	天塩町 一部	その他	基準点測量	1級	1点	北海道開発局留萌開発建設部 助言 A0396	株式会社三幸測量設計	H28.8.18 H29.2.6
北海道	下川町 一部	その他	基準点測量	2級	3点	北海道上川総合振興局 助言 A0397	株式会社三共コンサルタント	H28.8.31 H28.11.30
北海道	雄武町 一部	その他	基準点測量	2級	1点	北海道オホーツク総合振興局 助言 A0399	株式会社エクサ設計	H28.8.3 H29.3.10
北海道	枝幸町 一部	その他	MMS計測 数値図化	1000 1000	3.2km 1.6km	北海道枝幸町 助言 A0400	株式会社GIS北海道	H28.9.2 H29.3.10
北海道	厚真町 一部	その他	基準点測量	1級	1点	北海道胆振総合振興局 助言 A0402	道建コンサルタント株式会社	H28.9.2 H28.11.21
北海道	平取町 一部 日高町 一部 むかわ町 一部	その他	数値撮影(デジタル) 同時調整 写真地図作成(デジタル オルソ)	地上画素寸法 13cm 2500 2500	283km <sup>2</sup> 283km <sup>2</sup> 283km <sup>2</sup>	北海道開発局室蘭開発建設部 助言 A0403	北海航測株式会社	H28.8.5 H28.12.16
北海道	古平町 一部	その他	基準点測量	3級	1点	北海道後志総合振興局 助言 A0404	有限会社大野測量	H28.9.5 H28.11.2
北海道	函館市 一部	その他	基準点測量	2級	2点	北海道渡島総合振興局 助言 A0405	臥牛測量設計株式会社	H28.9.5 H28.12.12
北海道	旭川市 一部	その他	基準点測量	3級	1点	北海道旭川市 助言 A0406	株式会社コンストラクションサポート	H28.8.18 H28.12.12
北海道	別海町 一部	その他	基準点測量	3級	8点	北海道別海町 助言 A0407	株式会社イソジェック	H28.9.5 H28.11.30
北海道	旭川市 一部	その他	基準点測量 基準点測量	2級 3級	2点 16点	北海道旭川市 助言 A0408	株式会社ダイイチプランニング	H28.7.11 H29.1.30
北海道	士別市 一部	その他	基準点測量	3級	2点	北海道士別市 助言 A0409	株式会社アクセスフィールド	H28.9.6 H28.11.30
北海道	新ひだか町 一部	その他	数値図化	1000	6.2km <sup>2</sup>	北海道新ひだか町 助言 A0410	株式会社シン技術コンサル	H28.9.1 H29.2.10
北海道	えりも町 一部	その他	基準点測量	2級	2点	北海道えりも町 助言 A0411	デザイン設計株式会社	H28.8.31 H28.12.9
北海道	蘭越町 一部	その他	水準測量	3級	6.9km	北海道開発局小樽開発建設部 助言 A0412	日測技研株式会社	H28.9.5 H28.11.30
北海道	上川町 一部	その他	基準点測量	3級	1点	北海道上川町 助言 A0413	有限会社美成測地サービ	H28.9.6 H28.10.11
北海道	帯広市 一部	その他	基準点測量	2級	1点	北海道十勝総合振興局 助言 A0414	有限会社平井測研	H28.9.6 H28.9.30
北海道	当別町 一部	その他	基準点測量	2級	1点	北海道空知総合振興局 助言 A0417	新栄コンサルタント株式	H28.9.8 H28.11.30
北海道	当別町 一部	その他	基準点測量	2級	1点	北海道空知総合振興局 助言 A0418	株式会社極東コンサル	H28.9.8 H28.11.30
北海道	美瑛町 一部	その他	基準点測量	3級	4点	北海道美瑛町 助言 A0419	株式会社アサヒ建設コンサル	H28.9.8 H28.9.30
北海道	札幌市 一部	その他	水準測量	1級	84.2km	北海道札幌市 助言 A0421	日測技研株式会社	H28.9.15 H29.3.10
北海道	訓子府町 一部	その他	基準点測量 基準点測量	2級 3級	15点 7点	北海道オホーツク総合振興局 助言 A0423	益村測量設計株式会社	H28.8.25 H29.2.20
北海道	石狩市 一部	その他	基準点測量	2級	24点	北海道石狩振興局 助言 A0425	株式会社北海道農業建設コンサル	H28.8.8 H28.12.15
北海道	当別町 一部	その他	基準点測量	3級	8点	北海道石狩振興局 助言 A0426	株式会社北海道農業建設コンサル	H28.9.12 H28.12.10
北海道	札幌市 一部	その他	基準点測量	2級	5点	北海道札幌市 助言 A0428	北盟測量株式会社	H28.9.14 H28.12.30
北海道	倶知安町 一部	その他	基準点測量	2級	1点	北海道開発局小樽開発建設部 その他 助言 A0435	株式会社山調住建コンサル	H28.9.20 H28.11.15
北海道	豊浦町 一部	その他	基準点測量	2級	1点	北海道後志総合振興局 助言 A0436	有限会社柴崎測量	H28.8.31 H28.11.30
北海道	豊浦町 一部	その他	基準点測量	2級	1点	北海道後志総合振興局 助言 A0437	明成コンサルタント株式	H28.9.14 H28.11.30
北海道	豊浦町 一部	その他	基準点測量	2級	1点	北海道後志総合振興局 助言 A0438	エム・ケーコンサルタント株式	H28.9.1 H28.11.30
北海道	木古内町 一部	その他	基準点測量	2級	1点	北海道渡島総合振興局 助言 A0441	北海道キング設計株式	H28.9.15 H29.3.21
北海道	厚真町 一部	その他	基準点測量 基準点測量	2級 3級	1点 1点	北海道胆振総合振興局 助言 A0442	株式会社山口技研コンサル	H28.9.15 H28.12.20
北海道	別海町 一部	その他	基準点測量	3級	9点	北海道別海町 助言 A0446	岩浅測量設計有限会社	H28.9.16 H28.11.30
北海道	大樹町 一部	その他	基準点測量	1級	1点	北海道開発局帯広開発建設部 助言 A0448	大開技術コンサルタント株式	H28.9.20 H28.10.21
北海道	下川町 一部	その他	基準点測量	2級	1点	北海道開発局旭川開発建設部 助言 A0449	株式会社アクセスフィールド	H28.9.20 H28.10.24
北海道	北竜町 一部	その他	基準点測量	3級	9点	北海道空知総合振興局 助言 A0451	株式会社ルーラルエンジニア	H28.10.1 H29.3.31
北海道	東神楽町 一部	その他	基準点測量	3級	1点	北海道上川総合振興局 助言 A0453	旭川設計測量株式会社	H28.9.26 H28.12.20
北海道	釧路市 一部	その他	基準点測量	3級	1点	北海道釧路総合振興局 助言 A0454	株式会社小出コンサル	H28.10.11 H28.11.30
北海道	礼文町 一部	その他	基準点測量	2級	2点	北海道宗谷総合振興局 助言 A0455	宗谷測量株式会社	H28.9.21 H29.1.27
北海道	富良野市 一部	その他	基準点測量	2級	1点	北海道上川総合振興局 助言 A0457	株式会社構研エンジニア	H28.9.26 H29.3.31
北海道	南幌町 一部 江別市 一部	その他	基準点測量	3級	4点	北海道開発局札幌開発建設部 助言 A0458	株式会社北海道朝日航洋	H28.8.25 H28.11.28

北海道地方

都道府県名	測量地域	測量目的	測量種別	縮尺・等級	事業量	測量計画機関(助言番号)	測量作業機関	実施時期
北海道	千歳市 一部 苫小牧市 一部	その他	基準点測量	2級	2点	防衛省北海道防衛局 助言 A0460	株式会社牧野測量	H28.9.23 H28.10.28
北海道	旭川市 一部	その他	基準点測量	3級	1点	北海道旭川市 助言 A0461	旭川設計測量株式会社	H28.10.3 H28.11.30
北海道	下川町 一部	その他	基準点測量 基準点測量	2級 3級	2点 1点	北海道開発局旭川開発建設部 助言 A0462	大成測量設計株式会社	H28.9.28 H28.12.5
北海道	日高町 一部	その他	MMS計測	500	13.4km	北海道日高町 助言 A0463	株式会社GIS北海道	H28.9.27 H28.11.30
北海道	美唄市 一部	その他	基準点測量 基準点測量	2級 3級	1点 2点	北海道美唄市 助言 A0464	株式会社サッコウ測地	H28.9.29 H28.11.30
北海道	伊達市 一部	その他	基準点測量 基準点測量	2級 3級	6点 7点	北海道胆振総合振興局 助言 A0465	沼田測量設計株式会社	H28.9.29 H29.3.8
北海道	新十津川町 一部	その他	基準点測量	2級	1点	北海道空知総合振興局 助言 A0466	株式会社中田測量	H28.9.29 H29.1.30
北海道	愛別町 一部	その他	基準点測量 水準測量	1級 3級	27点 51.1km	北海道開発局旭川開発建設部 助言 A0467	株式会社ランドプランニング	H28.9.27 H29.3.7
北海道	札幌市 一部	その他	基準点測量	3級	2点	北海道石狩振興局 助言 A0474	株式会社ノース技研	H28.10.4 H28.11.30
北海道	上士幌町 一部	その他	基準点測量	3級	1点	北海道十勝総合振興局 助言 A0475	丸菱測量設計株式会社	H28.10.5 H28.12.20
北海道	せたな町 一部	その他	基準点測量	3級	3点	北海道開発局函館開発建設部 助言 A0476	アース測量設計株式会社	H28.9.28 H28.12.12
北海道	本別町 一部	その他	基準点測量 基準点測量	2級 3級	1点 1点	北海道十勝総合振興局 助言 A0477	株式会社若松測量設計	H28.10.6 H28.11.29
北海道	美唄市 一部	その他	基準点測量	1級	1点	北海道開発局札幌開発建設部 岩見沢農業事務所 助言 A0481	株式会社ズコーシャ	H28.10.3 H28.12.19
北海道	羽幌町 一部	その他	基準点測量	2級	1点	北海道留萌振興局 助言 A0483	株式会社イズム・グリーン	H28.10.3 H28.12.12
北海道	長沼町 一部	その他	基準点測量	2級	5点	北海道空知総合振興局 助言 A0484	拓新エンジニア株式会社	H28.10.7 H29.3.21
北海道	大空町 一部	その他	基準点測量 基準点測量	2級 3級	1点 2点	北海道開発局網走開発建設部 助言 A0485	ランドシステム有限会社	H28.10.17 H28.12.26
北海道	八雲町 一部	その他	基準点測量	3級	5点	北海道渡島総合振興局 助言 A0487	北王コンサルタント株式会社	H28.10.7 H29.2.10
北海道	旭川市 一部	その他	基準点測量	2級	1点	北海道旭川市 助言 A0490	有限会社北辰測量	H28.9.21 H28.12.25
北海道	札幌市 一部	その他	基準点測量	2級	5点	北海道札幌市 助言 A0491	大西測量設計株式会社	H28.10.14 H29.1.4
北海道	小平町 一部	その他	航空レーザ測量	1000	5.2km <sup>2</sup>	北海道留萌振興局 助言 A0492	北海航測株式会社	H28.10.12 H29.2.20
北海道	東川町 一部	その他	数値撮影(デジタル) 数値図化(同時調整含む) 水準測量	地上画素寸法 13.9cm 1000 簡級	89km <sup>2</sup> 14.5km <sup>2</sup> 4.3km	北海道開発局旭川開発建設部 助言 A0493	株式会社北海道朝日航洋	H28.10.13 H29.2.10
北海道	赤井川村 一部	その他	基準点測量	2級	1点	北海道後志総合振興局 助言 A0497	有限会社大野測量	H28.10.18 H28.12.20
北海道	白老町 一部	その他	基準点測量	3級	1点	北海道胆振総合振興局 助言 A0499	北海道キング設計株式会社	H28.10.7 H29.3.21
北海道	池田町 一部	その他	基準点測量 水準測量	1級 2級	1点 4.2km	北海道開発局帯広開発建設部 助言 A0500	東和工研株式会社	H28.10.3 H29.1.27
北海道	下川町 一部	その他	基準点測量	2級	2点	北海道上川総合振興局 助言 A0502	藤井測量設計株式会社	H28.10.18 H29.1.20
北海道	厚沢部町 一部	その他	基準点測量	2級	2点	北海道渡島総合振興局 助言 A0503	株式会社ツカサ技研	H28.10.19 H28.12.20
北海道	今金町 一部	その他	数値図化	1000	7.67km <sup>2</sup>	北海道開発局函館開発建設部 助言 A0504	株式会社パスコ	H28.11.14 H29.2.24
北海道	中川町 一部	その他	基準点測量 基準点測量	1級 3級	1点 17点	北海道上川総合振興局 助言 A0506	株式会社田西設計コンサル	H28.10.28 H28.12.20
北海道	剣淵町 一部	その他	基準点測量	2級	2点	北海道上川総合振興局 助言 A0507	株式会社ダイイチプランニング	H28.10.21 H29.1.30
北海道	せたな町 一部	その他	基準点測量 基準点測量	2級 3級	1点 4点	北海道渡島総合振興局 助言 A0508	株式会社開発調査研究所	H28.10.24 H29.3.21
北海道	根室市 一部	その他	基準点測量	3級	6点	北海道開発局釧路開発建設部 助言 A0509	株式会社アルト技研	H28.10.18 H29.1.17
北海道	南富良野町 一部	その他	数値撮影(デジタル) 航空レーザ測量 写真地図作成(デジタルオルソ)	地上画素寸法 10cm 1000 2500	48km <sup>2</sup> 48km <sup>2</sup> 15.9km <sup>2</sup>	北海道南富良野町 助言 A0513	北海航測株式会社	H28.9.5 H28.12.28
北海道	様似町 一部	その他	基準点測量 基準点測量	1級 3級	1点 1点	北海道胆振総合振興局 助言 A0514	日新測量株式会社	H28.10.25 H29.1.10
北海道	上富良野町 一部	その他	基準点測量	2級	3点	北海道上川総合振興局 助言 A0515	植田測量株式会社	H28.10.25 H29.1.30
北海道	礼文町 一部	その他	基準点測量	2級	1点	北海道宗谷総合振興局 助言 A0517	北辰建設コンサルタント株式会社	H28.10.27 H29.1.30
北海道	士幌町 一部	その他	基準点測量	1級	1点	北海道開発局帯広開発建設部 帯広道路事務所 助言 A0518	株式会社若松測量設計	H28.10.26 H28.11.25
北海道	新得町 一部	その他	基準点測量	3級	3点	北海道開発局帯広開発建設部 帯広道路事務所 助言 A0520	平田技術コンサルタント株式会社	H28.10.28 H28.12.20
北海道	標茶町 一部	その他	基準点測量	2級	2点	北海道釧路総合振興局 助言 A0521	株式会社田宮設計事務所	H28.10.27 H29.2.20
北海道	北見市 一部	その他	基準点測量	1級	1点	北海道北見市 助言 A0522	株式会社山腰測量設計事務所	H28.10.12 H28.12.20
北海道	江差町 一部	その他	基準点測量	2級	1点	北海道渡島総合振興局 助言 A0525	臥牛測量設計株式会社	H28.10.31 H29.2.10
北海道	中川町 一部	その他	基準点測量	3級	1点	北海道開発局旭川開発建設部 助言 A0526	株式会社富士建設コンサル	H28.11.4 H28.12.15
北海道	旭川市 一部	その他	基準点測量	3級	1点	北海道旭川市 助言 A0527	株式会社ダイイチプランニング	H28.10.6 H29.1.30
北海道	標茶町 一部	その他	基準点測量	2級	1点	北海道標茶町 助言 A0529	東邦コンサルタント株式会社	H28.10.31 H29.1.30
北海道	日高町 一部	その他	基準点測量	2級	12点	北海道胆振総合振興局 助言 A0530	北海道キング設計株式会社	H28.11.10 H28.11.30
北海道	中富良野町 一部	その他	基準点測量 基準点測量	2級 3級	1点 4点	北海道開発局旭川開発建設部 助言 A0531	株式会社ルーラルエンジニア	H28.10.24 H29.2.15

北海道地方

都道府県名	測量地域	測量目的	測量種別	縮尺・等級	事業量	測量計画機関(助言番号)	測量作業機関	実施時期
北海道	足寄町 一部	その他	基準点測量 基準点測量	2級 4級	3点 20点	北海道足寄町 助言 A0533	株式会社高崎	H28.10.11 H29.2.10
北海道	鹿追町 一部 士幌町 一部	その他	基準点測量 基準点測量	2級 3級	2点 1点	北海道開発局帯広開発建設部 助言 A0535	アラヤ総合設計株式会社	H28.11.1 H28.12.6
北海道	本別町 一部	その他	基準点測量	2級	1点	北海道開発局帯広開発建設部 助言 A0537	北王コンサルタント株式会社	H28.11.4 H29.1.16
北海道	北見市 一部	その他	基準点測量 基準点測量	2級 3級	1点 1点	北海道北見市 助言 A0539	株式会社シン技術コンサル	H28.11.8 H29.2.28
北海道	釧路市 一部	その他	基準点測量	2級	2点	北海道釧路総合振興局 助言 A0540	ダイシン設計株式会社	H28.11.7 H29.1.20
北海道	白老町 一部	その他	基準点測量	3級	1点	北海道胆振総合振興局 助言 A0541	株式会社構研エンジニアリング	H28.11.8 H29.3.21
北海道	南富良野町 一部	その他	基準点測量 基準点測量	2級 3級	2点 1点	北海道開発局旭川開発建設部 助言 A0543	株式会社協和コンサルタント	H28.11.11 H29.1.31
北海道	根室市 一部	その他	基準点測量	2級	3点	北海道開発局釧路開発建設部 助言 A0547	NTCコンサルタンツ株式会社	H28.11.4 H29.3.15
北海道	岩内町 一部	その他	基準点測量	3級	1点	北海道岩内町 助言 A0549	株式会社牧野測量	H28.11.1 H28.11.30
北海道	函館市 一部	その他	基準点測量	2級	1点	北海道渡島総合振興局 助言 A0551	月館測量設計株式会社	H28.11.16 H29.3.21
北海道	仁木町 一部	その他	基準点測量	3級	1点	北海道後志総合振興局 助言 A0553	北王コンサルタント株式会社	H28.11.16 H29.3.31
北海道	清水町 一部	その他	基準点測量 基準点測量 水準測量	1級 3級 3級	10点 25点 9km	北海道十勝総合振興局 助言 A0557	株式会社シン技術コンサル	H28.11.14 H28.11.30
北海道	上川町 一部	その他	基準点測量 基準点測量	2級 3級	1点 1点	北海道上川総合振興局 助言 A0559	株式会社ルーラルエンジニア	H28.11.18 H29.1.10
北海道	雄武町 一部	その他	基準点測量 数値撮影(デジタル) 数値図化	2級 地上画素寸法 13cm 1000	35点 59km <sup>2</sup> 16.3km <sup>2</sup>	北海道開発局網走開発建設部 助言 A0562	三和航測株式会社	H28.11.16 H29.2.17
北海道	砂川市 一部	その他	基準点測量 基準点測量	2級 3級	1点 2点	北海道空知総合振興局 助言 A0566	株式会社牧野測量	H28.11.25 H29.2.10
北海道	函館市 一部	その他	基準点測量 基準点測量	2級 3級	1点 3点	北海道渡島総合振興局 助言 A0569	臥牛測量設計株式会社	H28.11.25 H29.2.10
北海道	歌志内市 一部	その他	基準点測量	3級	2点	北海道空知総合振興局 助言 A0573	協立測量設計株式会社	H28.12.3 H29.2.20
北海道	滝川市 一部	その他	基準点測量	3級	4点	北海道空知総合振興局 助言 A0574	明和測量工業株式会社	H28.12.3 H29.3.10
北海道	安平町 一部	その他	基準点測量	2級	5点	北海道胆振総合振興局 助言 A0575	新和測量株式会社	H28.11.18 H29.3.30
北海道	芦別市 一部	その他	基準点測量	2級	2点	北海道空知総合振興局 助言 A0576	株式会社ケーエッチアイ札幌一般測量	H28.12.8 H29.3.10
北海道	赤平市 一部	その他	基準点測量 基準点測量	2級 3級	1点 1点	北海道空知総合振興局 助言 A0577	株式会社三洋コンサルタント	H28.12.9 H29.3.10
北海道	浦河町 一部	その他	基準点測量	1級	1点	北海道胆振総合振興局 助言 A0588	昭和測量設計株式会社	H28.12.20 H29.2.20
北海道	室蘭市 一部	その他	基準点測量	2級	1点	北海道開発局室蘭開発建設部 助言 A0592	道建コンサルタント株式会社	H28.12.15 H29.1.31
北海道	白老町 一部	その他	基準点測量	3級	1点	北海道胆振総合振興局 助言 A0596	株式会社伸栄コンサル	H28.12.26 H29.3.10
北海道	室蘭市 一部	その他	基準点測量	3級	2点	北海道胆振総合振興局 助言 A0597	沼田測量設計株式会社	H29.1.6 H29.3.10
北海道	せたな町 一部	その他	基準点測量	2級	22点	北海道渡島総合振興局 助言 A0599	協友測量設計株式会社	H29.1.12 H29.3.10

東北地方

都道府県名	測量地域	測量目的	測量種別	縮尺・等級	事業量	測量計画機関(助言番号)	測量作業機関	実施時期
青森県	階上町 一部	都市計画	修正測量	2500	70km <sup>2</sup>	青森県階上町 助言 B0404	株式会社パスコ	H24.6.8 H25.3.15
青森県	青森市 一部	総合計画	数値撮影(デジタル) 同時調整	地上画素寸法 16cm 1000	387.18km <sup>2</sup> 387.18km <sup>2</sup>	青森県青森市 助言 B0033	株式会社パスコ	H27.5.1 H28.3.31
青森県	十和田市 全域	固定資産	数値撮影(デジタル) 同時調整 写真地図作成(デジタル オルソ)	地上画素寸法 14cm 1000 1000	649.06km <sup>2</sup> 649.06km <sup>2</sup> 649.06km <sup>2</sup>	青森県十和田市 助言 B0142	朝日航洋株式会社	H27.8.5 H28.3.31
青森県	平川市 一部	総合計画	数値撮影(デジタル)	地上画素寸法 16cm	437.3km <sup>2</sup>	青森県平川市 助言 B0173	株式会社パスコ	H27.9.18 H28.3.31
青森県	弘前市 一部 西目屋村 一部	ダム計画	航空レーザ測量	500	58.8km <sup>2</sup>	東北地方整備局津軽ダム工 事事務所 助言 B0182	国際航業株式会社	H27.10.15 H28.2.26
青森県	黒石市 一部	土地改良	基準点測量	3級	6点	農林水産省東北農政局北奥羽 土地改良調査管理事務所 助言 B0196	株式会社三祐コンサル タンス	H27.11.10 H28.3.15
青森県	青森市 一部	道路管理	基準点測量 基準点測量	3級 4級	1点 111点	青森県青森市 助言 B0198	株式会社しんとう計測	H27.10.17 H28.3.21
青森県	むつ市 一部	固定資産	数値撮影(デジタル) 同時調整 写真地図作成(デジタル オルソ)	地上画素寸法 12cm 1000 1000	200km <sup>2</sup> 200km <sup>2</sup> 200km <sup>2</sup>	青森県むつ市 助言 B0015	アジア航測株式会社	H28.4.28 H28.10.31
青森県	八戸市 一部	基準点管理	復旧測量(基準 点) 復旧測量(基準 点) 復旧測量(基準 点)	座標・標高補正2 級 座標・標高補正3 級 座標・標高補正4 級	4点 11点 143点	青森県八戸市 助言 B0027	エイト技術株式会社	H28.6.1 H29.3.31
青森県	深浦町 一部	その他	水準測量	1級	2km	気象庁青森地方気象台 助言 B0070	秀和設計コンサルタント 株式会社	H28.6.25 H28.11.30
青森県	青森市 一部	地盤変動 調査	水準測量 水準測量	1級 2級	54.842km 42.38km	青森県青森市 助言 B0077	東北測量株式会社	H28.9.1 H29.2.28
青森県	青森市 一部	ダム計画	復旧測量(基準 点) 復旧測量(基準 点) 復旧測量(基準 点) 基準点測量	座標・標高補正1 級 座標・標高補正2 級 座標・標高補正3 級 3級	6点 9点 15点 4点	青森県東青地域県民局 助言 B0104	株式会社大成コンサル	H28.8.8 H29.3.24
青森県	六戸町 全域	固定資産	数値撮影(デジタル) 同時調整 写真地図作成(デジタル オルソ)	地上画素寸法 12cm 1000 1000	83.89km <sup>2</sup> 83.39km <sup>2</sup> 83.39km <sup>2</sup>	青森県六戸町 助言 B0122	アジア航測株式会社	H28.7.5 H29.1.31
青森県	おいらせ町 全域	固定資産	数値撮影(デジタル) 写真地図作成(デジタル オルソ)	地上画素寸法 12cm 1000	71.96km <sup>2</sup> 71.96km <sup>2</sup>	青森県おいらせ町 助言 B0161	アジア航測株式会社	H28.8.24 H29.1.31
青森県	田子町 一部	固定資産	数値撮影(デジタル) 同時調整 写真地図作成(デジタル オルソ)	地上画素寸法 14.5cm 1000 1000	24.09km <sup>2</sup> 24.09km <sup>2</sup> 24.09km <sup>2</sup>	青森県田子町 助言 B0175	株式会社北日本朝日航 洋	H28.9.14 H29.2.28
青森県	八戸市 一部	その他	基準点測量	3級	40点	東北地方整備局青森河川国道 事務所 助言 B0298	エイト技術株式会社	H28.8.31 H29.1.31
岩手県	釜石市 一部	その他	基準点測量 水準測量 現地測量(数 値地形図作 成)	3級 3級 500	81点 10.6km 35 点 2.8km <sup>2</sup>	岩手県釜石市 助言 B0118	株式会社八州	H24.5.22 H24.10.31
岩手県	山田町 一部	道路計画	基準点測量 基準点測量 路線測量 現地測量(数 値地形図作 成) 現地測量(数 値地形図作 成)	2級 3級 1/200 500	5点 5点 2.97km 0.022km <sup>2</sup> 0.015km <sup>2</sup>	岩手県沿岸広域振興局土木部 宮古土木センター 助言 B0484	株式会社復建技術コン サルタント	H25.1.21 H25.3.27
岩手県	大槌町 一部	その他	基準点測量 基準点測量 基準点測量 基準点測量 基準点測量 水準測量 数値撮影(デ ジタル) 数値図化(同 時調整含む) 航空レーザ測 量	点検測量(2級) 点検測量(3級) 点検測量(4級) 3級 4級 3級 9cm 500 500	16点 33点 355点 3点 28点 19.2km 35.4km <sup>2</sup> 1.64km <sup>2</sup> 1.48km <sup>2</sup>	岩手県大槌町 助言 B0343	株式会社パスコ	H25.12.2 H28.3.25
岩手県	山田町 一部	土地区画 整理	基準点測量 水準測量	3級 3級	2点 2.5km	岩手県山田町 助言 B0332	株式会社菊池技研コン サルタント	H27.1.8 H28.2.27
岩手県	山田町 一部	都市計画	基準点測量 水準測量	3級 3級	1点 1.33km	岩手県山田町 助言 B0366	株式会社鈴木測量設計	H26.10.25 H28.7.31
岩手県	盛岡市 一部	土地改良	基準点測量 水準測量	2級 3級	9点 11.5km 15点	農林水産省東北農政局和賀中 部農業水利事業所 助言 B0002	日化エンジニアリング株 式会社	H27.4.13 H27.7.31
岩手県	盛岡市 一部	ダム計画	基準点測量	2級	4点	農林水産省東北農政局和賀中 部農業水利事業所 助言 B0013	NTCコンサルタンス株式 会社	H27.5.22 H27.8.31



東北地方

都道府県名	測量地域	測量目的	測量種別	縮尺・等級	事業量	測量計画機関(助言番号)	測量作業機関	実施時期
岩手県	矢巾町 一部	土地区画整理	基準点測量	4級	51点	岩手県矢巾町 助言 B0057	株式会社タックエンジニアリング	H27.5.22 H28.1.8
岩手県	釜石市 一部	道路計画	基準点測量 基準点測量 水準測量	座標・標高補正3級 4級 3級	2点 23点 3.76km	東北地方整備局南三陸国道事務所 助言 B0058	セントラルコンサルタント株式会社	H27.6.29 H27.10.30
岩手県	二戸市 一部	道路管理	MMS計測	500	81km	岩手県二戸市 助言 B0065	株式会社パスコ	H27.7.16 H28.3.25
岩手県	盛岡市 一部	土地区画整理	基準点測量 基準点測量 基準点測量 水準測量	2級 3級 4級 3級	5点 9点 89点 10.6km	岩手県盛岡市 助言 B0083	株式会社パスコ	H27.8.3 H28.3.16
岩手県	久慈市 一部	道路計画	基準点測量 水準測量 数値撮影(デジタル) 数値図化(同時調整含む)	2級 3級 地上画素寸法 14cm 1000	1点 1点 1.65km <sup>2</sup> 1.65km <sup>2</sup>	岩手県東北広域振興局 助言 B0095	朝日航洋株式会社	H27.8.9 H28.1.7
岩手県	八幡平市 一部	その他	同時調整 数値図化 水準測量	1000 1000 簡級	20km <sup>2</sup> 2.5km <sup>2</sup> 10km	岩手県 助言 B0110	株式会社タックエンジニアリング	H27.7.28 H27.12.29
岩手県	奥州市 一部	土地改良	基準点測量 基準点測量	2級 3級	16点 18点	岩手県南広域振興局 助言 B0197	北栄調査設計株式会社	H27.9.16 H28.3.15
岩手県	盛岡市 一部	その他	基準点測量	4級	204点	法務省盛岡地方方法務局 助言 B0215	株式会社L&H	H27.11.16 H28.1.22
岩手県	宮古市 一部	道路計画	基準点測量 基準点測量 現地測量(数値地形図作成) 路線測量	2級 4級 500	5点 141点 0.526km <sup>2</sup> 3.99km	東北地方整備局三陸国道事務所 助言 B0217	株式会社タックエンジニアリング	H27.10.13 H28.1.15
岩手県	野田村 一部	土地改良	同時調整 数値図化 水準測量	1000 1000 3級	9.78km <sup>2</sup> 0.56km <sup>2</sup> 3.7km	岩手県東北広域振興局 助言 B0232	株式会社菊池技研コンサルタント	H27.10.22 H28.2.19
岩手県	大船渡市 一部	その他	基準点測量 基準点測量	3級 4級	15点 243点	法務省盛岡地方方法務局 助言 B0238	慶長測量設計株式会社	H27.11.28 H28.12.25
岩手県	一関市 一部	道路計画	基準点測量	2級	12点	岩手県南広域振興局土木部一関土木センター 助言 B0245	株式会社佐藤土木測量設計事務所	H27.12.1 H28.3.20
岩手県	盛岡市 一部	土地改良	基準点測量 水準測量	2級 3級	5点 5.22km	岩手県盛岡広域振興局 助言 B0252	北東北設計株式会社	H27.10.26 H28.3.15
岩手県	八幡平市 一部 二戸市 一部	河川計画	数値撮影(デジタル) 同時調整 数値図化 航空レーザー測量	地上画素寸法 8cm 500 500 500	5.54km <sup>2</sup> 5.54km <sup>2</sup> 0.5km <sup>2</sup> 5.54km <sup>2</sup>	岩手県東北広域振興局 助言 B0254	内外エンジニアリング株式会社	H27.11.18 H28.3.20
岩手県	一関市 一部	河川管理	基準点測量	2級	9点	東北地方整備局岩手河川国道事務所 助言 B0255	株式会社復建技術コンサルタント	H28.1.5 H28.3.10
岩手県	一関市 一部	土地改良	基準点測量 水準測量	2級 3級	15点 22.5km	農林水産省東北農政局北上土地改良調査管理事務所 助言 B0264	日本工営株式会社	H27.12.21 H28.3.31
岩手県	一関市 一部	農道計画	基準点測量	2級	2点	岩手県南広域振興局 助言 B0269	興国設計株式会社	H28.1.13 H28.3.18
岩手県	宮古市 一部	土地区画整理	基準点測量 基準点測量	3級 4級	7点 31点	岩手県宮古市 助言 B0274	株式会社双葉	H28.1.25 H28.3.31
岩手県	二戸市 一部	道路計画	数値図化	1000	1.75km <sup>2</sup>	岩手県 助言 B0276	株式会社ナカノアイシステム	H27.12.3 H28.3.16
岩手県	大船渡市 一部	土地区画整理	基準点測量	3級	4点	岩手県大船渡市 助言 B0277	株式会社東邦地形社	H28.1.25 H28.3.15
岩手県	奥州市 一部	土地改良	基準点測量	2級	2点	岩手県南広域振興局 助言 B0279	株式会社東開技術	H28.1.5 H28.3.25
岩手県	盛岡市 一部 金ヶ崎町 一部	道路管理	数値撮影(デジタル) 数値図化(同時調整含む) MMS計測	地上画素寸法 6cm 500 500	3.4km <sup>2</sup> 0.94km <sup>2</sup> 11.71km	東北地方整備局岩手河川国道事務所 助言 B0299	国際航業株式会社	H27.10.30 H28.2.26
岩手県	陸前高田市 一部	都市計画	修正測量	10000	45.84km <sup>2</sup>	岩手県陸前高田市 助言 B0309	国際航業株式会社	H28.2.1 H28.3.25
岩手県	遠野市 一部	道路管理	MMS計測 数値図化	500 500	0.5km <sup>2</sup> 0.5km <sup>2</sup>	東北地方整備局岩手河川国道事務所 助言 B0321	株式会社ダイワ技術サービス	H28.1.10 H28.3.22
岩手県	花巻市 一部	固定資産	数値撮影(デジタル) 同時調整 写真地図作成(デジタルオルソ)	地上画素寸法 12.5cm 1000 1000	890km <sup>2</sup> 890km <sup>2</sup> 760.8km <sup>2</sup>	岩手県花巻市 助言 B0011	アジア航測株式会社	H28.4.14 H28.11.30
岩手県	盛岡市 一部	基準点管理	基準点測量	2級	1点	岩手県盛岡市 助言 B0012	昭和株式会社	H28.4.28 H28.6.30
岩手県	矢巾町 全域	固定資産	数値撮影(デジタル) 同時調整 写真地図作成(デジタルオルソ)	地上画素寸法 16cm 1000 1000	124.63km <sup>2</sup> 124.63km <sup>2</sup> 67.28km <sup>2</sup>	岩手県矢巾町 助言 B0022	株式会社パスコ	H28.4.27 H29.3.24
岩手県	平泉町 全域	固定資産	数値撮影(デジタル) 同時調整 写真地図作成(デジタルオルソ)	地上画素寸法 16cm 1000 1000	74.32km <sup>2</sup> 74.32km <sup>2</sup> 74.32km <sup>2</sup>	岩手県平泉町 助言 B0036	株式会社北日本朝日航洋	H28.5.25 H28.11.30
岩手県	一関市 一部	土地改良	基準点測量	2級	14点	岩手県南広域振興局 助言 B0049	株式会社 土木技研	H28.6.20 H29.1.31
岩手県	二戸市 一部	道路計画	数値図化	1000	1.6km <sup>2</sup>	岩手県東北広域振興局 助言 B0092	株式会社東開技術	H28.7.12 H28.10.17
岩手県	紫波町 一部	都市計画	修正測量	2500	16km <sup>2</sup>	岩手県紫波町 助言 B0141	株式会社タックエンジニアリング	H28.8.2 H29.1.13
岩手県	八幡平市 一部	土地改良	基準点測量	2級	5点	岩手県盛岡広域振興局 助言 B0152	株式会社東開技術	H28.7.5 H28.11.30

東北地方

都道府県名	測量地域	測量目的	測量種別	縮尺・等級	事業量	測量計画機関(助言番号)	測量作業機関	実施時期
岩手県	一関市 一部	土地改良	基準点測量 数値図化	2級 1000	12点 2.84km <sup>2</sup>	岩手県 助言 B0166	株式会社岩手開発測量 設計	H28.9.6 H29.1.20
岩手県	滝沢市 一部	土地改良	基準点測量	2級	7点	農林水産省東北農政局和賀中 部農業水利事業所 助言 B0199	内外エンジニアリング株 式会社	H28.8.30 H29.2.28
岩手県	矢巾町 一部	河川管理	基準点測量	2級	2点	岩手県矢巾町 助言 B0245	株式会社北日本朝日航 洋	H28.9.7 H28.11.30
岩手県	住田町 一部	土地改良	基準点測量	2級	2点	岩手県沿岸広域振興局 助言 B0269	株式会社藤森測量設計	H28.9.1 H29.1.31
岩手県	陸前高田市 一部	その他	航空レーザ測 量	1000	1.1km <sup>2</sup>	岩手県沿岸広域振興局 助言 B0273	アジア航測株式会社	H28.10.20 H29.2.6
岩手県	一関市 一部	土地改良	基準点測量 基準点測量 現地測量(数 値地形図作 成)	2級 4級 500	1点 15点 0.02km <sup>2</sup>	岩手県南広域振興局 助言 B0330	株式会社東開技術	H28.12.26 H29.3.17
岩手県	二戸市 全域	固定資産	数値撮影(デ ジタル) 同時調整 写真地形図作 成(デジタル オルソ)	地上画素寸法 16cm 1000 1000	420.42km <sup>2</sup> 420.42km <sup>2</sup> 420.42km <sup>2</sup>	岩手県二戸市 助言 B0332	株式会社バスコ	H28.10.1 H29.1.31
宮城県	宮城野区 一部 青葉区 一部 太白区 一部 若林区 一部	鉄道計画	基準点測量 水準測量	3級 2級	29点 38.4km	宮城県仙台市 助言 B0027	三善測量株式会社	H23.4.8 H23.11.30
宮城県	南三陸町 一部 登米市 一部	道路計画	基準点測量 基準点測量	1級 2級	5点 14点	東北地方整備局仙台河川国道 事務所 助言 B0033	佐野コンサルタンツ株式 会社	H23.5.7 H23.7.29
宮城県	南三陸町 一部 気仙沼市 一部	道路計画	基準点測量 基準点測量 基準点測量	1級 2級 3級	6点 18点 10点	東北地方整備局仙台河川国道 事務所 助言 B0034	株式会社キタコン	H23.5.17 H23.7.29
宮城県	大崎市 一部 石巻市 一部	道路計画	基準点測量 基準点測量	1級 2級	11点 5点	東北地方整備局仙台河川国道 事務所 助言 B0063	佐野コンサルタンツ株式 会社	H23.5.7 H23.9.9
宮城県	青葉区 一部	道路計画	基準点測量 基準点測量 基準点測量 水準測量	1級 2級 3級 3級	2点 1点 4点 2km	東北地方整備局仙台河川国道 事務所 助言 B0133	株式会社復建技術コン サルタント	H23.9.29 H24.1.20
宮城県	石巻市 一部	道路計画	基準点測量 基準点測量 水準測量	1級 2級 3級	8点 10点 14.7km	東北地方整備局仙台河川国道 事務所 助言 B0296	株式会社復建技術コン サルタント 小松測量設計株式会社	H24.1.30 H24.3.22
宮城県	石巻市 一部	土地改良	基準点測量 基準点測量 基準点測量 基準点測量	3級 4級 3級 4級	42点 126点 34点 81点	宮城県東部地方振興事務所 助言 B0302	株式会社佐藤土木測量 設計事務所	H24.2.7 H24.3.30
宮城県	気仙沼市 一部	その他	基準点測量 基準点測量 水準測量	3級 4級 3級	4点 98点 5.91km	宮城県気仙沼市 助言 B0204	アジア航測株式会社	H24.8.10 H24.11.30
宮城県	多賀城市 一部	道路管理	水準測量	3級	6.6km	宮城県多賀城市 助言 B0259	株式会社復建技術コン サルタント	H24.9.10 H25.3.25
宮城県	気仙沼市 一部	道路計画	基準点測量 基準点測量 路線測量 現地測量(数 値地形図作 成)	3級 4級 500	14点 66点 4km 0.128km <sup>2</sup>	東北地方整備局仙台河川国道 事務所 助言 B0267	株式会社三協技術	H24.8.1 H24.11.30
宮城県	石巻市 一部	土地区画 整理	基準点測量 水準測量	3級 3級	8点 5.93km	宮城県石巻市 助言 B0345	株式会社オオバ	H24.10.29 H25.2.28
宮城県	石巻市 一部	土地区画 整理	基準点測量 基準点測量 水準測量 水準測量 現地測量(数 値地形図作 成)	3級 4級 3級 4級 500	2点 87点 0.4km 4.35km 0.23km <sup>2</sup>	宮城県石巻市 助言 B0481	株式会社オオバ	H25.1.28 H25.3.29
宮城県	亘理町 一部 柴田町 一部 岩沼市 一部 名取市 一部 仙台市 一部	河川管理	基準点測量 河川測量	3級 1000	12点 4km	東北地方整備局仙台河川国道 事務所 助言 B0505	株式会社サト一技建	H25.2.25 H25.3.25
宮城県	石巻市 一部	道路計画	基準点測量 基準点測量	1級 3級	1点 7点	東北地方整備局仙台河川国道 事務所 助言 B0506	大日本コンサルタンツ株 式会社	H25.2.25 H25.3.8
宮城県	石巻市 一部	土地改良	基準点測量	2級	8点	宮城県東部地方振興事務所 助言 B0010	株式会社佐藤土木測量 設計事務所	H26.11.11 H27.12.11
宮城県	石巻市 全域	道路計画	基準点測量 水準測量	4級 3級	23点 1.99km 1点	宮城県石巻市 助言 B0023	株式会社千葉測量技研	H27.2.27 H28.1.29
宮城県	大崎市 一部	土地改良	基準点測量 基準点測量	3級 4級	2点 15点	宮城県北部地方振興事務所 助言 B0035	岩倉測量設計株式会社	H27.3.13 H27.12.18
宮城県	登米市 一部	道路計画	基準点測量 路線測量	2級	2点 0.52km	宮城県東部土木事務所 助言 B0108	株式会社復建技術コン サルタント	H26.7.10 H26.10.31
宮城県	仙台市 一部	基準点管 理	復旧測量(基 準点)	3級	5点	宮城県仙台土木事務所 助言 B0115	有限会社大和コンサル タント	H26.11.10 H28.1.29
宮城県	女川町 一部	その他	基準点測量 基準点測量 復旧測量(基 準点)	2級 3級 3級	1点 41点 1点	宮城県女川町 助言 B0282	株式会社センシン技術	H26.7.23 H28.3.31
宮城県	仙台市 一部	土地区画 整理	復旧測量(基 準点) 復旧測量(基 準点) 基準点測量 水準測量	2級 3級 4級 3級	2点 6点 87点 19.2km	仙台市茂庭土地区画整理組合 助言 B0297	株式会社中村設計	H26.6.23 H28.10.31
宮城県	若林区 一部	土地区画 整理	復旧測量(基 準点)	移転	1点	仙台市荒井南土地区画整理組 合 助言 B0302	株式会社オオバ	H27.1.5 H31.3.29
宮城県	名取市 一部	ダム計画	基準点測量	4級	568点	宮城県仙台地方ダム総合事務 所 助言 B0335	株式会社大江設計	H27.1.5 H27.3.27
宮城県	岩沼市 一部	土地区画 整理	基準点測量 基準点測量	2級 3級	3点 6点	岩沼市朝日土地区画整理組合 助言 B0360	株式会社バスコ	H27.3.5 H27.3.31
宮城県	南三陸町 一部	その他	基準点測量 基準点測量	3級 4級	3点 41点	宮城県南三陸町 助言 B0006	株式会社ミカミ	H27.4.30 H28.3.31

東北地方

都道府県名	測量地域	測量目的	測量種別	縮尺・等級	事業量	測量計画機関(助言番号)	測量作業機関	実施時期
宮城県	仙台市 一部	道路管理	基準点測量	3級	2点	宮城県仙台市 助言 B0013	株式会社復建技術コン サルタント	H28.2.10 H28.6.30
宮城県	仙台市 一部	基準点管理	復旧測量(基 準点)	3級	4点	宮城県仙台市水道局 助言 B0041	有限会社オオツキ	H27.11.11 H29.2.28
宮城県	柴田町 一部	その他	数値図化	1000	1.2km <sup>2</sup>	宮城県柴田町 助言 B0059	朝日航洋株式会社	H27.7.13 H28.3.10
宮城県	涌谷町 一部 美里町 一部	土地改良	数値図化 水準測量	1000 3級	4.99km <sup>2</sup> 16.3km	宮城県涌谷町 助言 B0067	株式会社パスコ	H27.6.26 H28.1.29
宮城県	加美町 一部	ダム計画	水準測量	2級	5.7km	東北地方整備局鳴瀬川総合開 発調査事務所 助言 B0075	株式会社ドーコン	H27.7.27 H28.2.26
宮城県	栗原市 全域	固定資産	数値撮影(デ ジタル) 同時調整 写真地図作 成(デジタル オルソ)	地上画素寸法 16cm 1000 1000	796.76km <sup>2</sup> 796.76km <sup>2</sup> 796.76km <sup>2</sup>	宮城県栗原市 助言 B0080	株式会社パスコ	H27.7.22 H28.3.25
宮城県	登米市 一部 石巻市 一部	河川計画	河川測量	縦断測量	17.2km	東北地方整備局北上川下流河 川事務所 助言 B0081	株式会社西條設計コン サルタント	H27.8.3 H28.3.10
宮城県	富谷町 全域	固定資産	数値撮影(デ ジタル) 同時調整 写真地図作 成(デジタル オルソ)	地上画素寸法 20cm 2500 2500	49km <sup>2</sup> 49km <sup>2</sup> 49km <sup>2</sup>	宮城県富谷町 助言 B0085	株式会社パスコ	H27.8.3 H28.6.30
宮城県	東松島市 一部	土地改良	基準点測量	2級	3点	宮城県東部地方振興事務所 助言 B0097	株式会社仙台土木設計	H27.8.17 H28.1.29
宮城県	登米市 一部	道路管理	数値図化 既成図数値 化	1000 1000	5.54km <sup>2</sup> 18.59km <sup>2</sup>	宮城県登米市 助言 B0101	国際航業株式会社	H27.7.15 H28.3.18
宮城県	大崎市 一部	地盤変動 調査	水準測量	1級	20km	宮城県大崎市 助言 B0105	システム・ZERO株式会 社	H27.10.20 H28.2.29
宮城県	美里町 一部 加美町 一部 色麻町 一部 大郷町 一部 大崎市 一部	河川計画	水準測量 水準測量	3級 3級	20.8km 3.5km	東北地方整備局北上川下流河 川事務所 助言 B0109	株式会社ダイワ技術 サービス	H27.8.3 H28.3.10
宮城県	南三陸町 一部	その他	基準点測量 基準点測量 用地測量	3級 4級	3点 16点 0.019km <sup>2</sup>	宮城県南三陸町 助言 B0133	株式会社ミカミ	H27.9.15 H27.12.20
宮城県	南三陸町 一部	その他	基準点測量 基準点測量 現地測量(数 値地形図作 成)	3級 4級 500	24点 387点 0.4083km <sup>2</sup>	宮城県南三陸町 助言 B0139	国際航業株式会社	H27.9.16 H28.9.30
宮城県	仙台市 一部	固定資産	数値撮影(デ ジタル) 同時調整 写真地図作 成(デジタル オルソ)	地上画素寸法 20cm 2500 2500	661.92km <sup>2</sup> 661.92km <sup>2</sup> 661.92km <sup>2</sup>	宮城県仙台市 助言 B0151	株式会社パスコ	H27.9.20 H28.3.31
宮城県	大崎市 一部	土地改良	数値図化 水準測量	1000 3級	0.4km <sup>2</sup> 3点	宮城県大崎市 助言 B0152	国際航業株式会社	H27.8.28 H28.3.15
宮城県	大崎市 一部	土地改良	数値図化 水準測量	1000 3級	2.4km <sup>2</sup> 10点	宮城県大崎市 助言 B0156	株式会社パスコ	H27.8.28 H28.3.14
宮城県	七ヶ浜町 全域	総合計画	修正測量 写真地図作 成(デジタル オルソ)	2500 2500	13.19km <sup>2</sup> 13.19km <sup>2</sup>	宮城県七ヶ浜町 助言 B0158	株式会社パスコ	H27.9.14 H28.3.31
宮城県	全域	砂防計画	数値図化	2500	41.99km <sup>2</sup>	宮城県 助言 B0160	アジア航測株式会社	H27.7.31 H28.3.25
宮城県	石巻市 全域	固定資産	数値撮影(デ ジタル) 同時調整	地上画素寸法 16.4cm 1000	554.5km <sup>2</sup> 554.5km <sup>2</sup>	宮城県石巻市 助言 B0172	朝日航洋株式会社	H27.10.7 H28.3.28
宮城県	岩沼市 一部	土地改良	復旧測量(基 準点) 復旧測量(基 準点) 基準点測量 基準点測量 基準点測量	座標・標高補正2 級 座標・標高補正3 級 2級 3級 4級	3点 10点 2点 26点 288点	宮城県仙台地方振興事務所 助言 B0180	株式会社仙台土木設計	H27.7.30 H28.12.22
宮城県	大崎市 一部	土地改良	基準点測量 基準点測量	3級 4級	42点 238点	宮城県北部地方振興事務所 助言 B0188	株式会社古川測量設計 事務所	H27.9.18 H28.3.28
宮城県	名取市 全域	総合計画	同時調整 修正測量 MMS計測	2500 2500 500	97.76km <sup>2</sup> 97.76km <sup>2</sup> 600km	宮城県名取市 助言 B0199	国際航業株式会社	H27.9.15 H28.3.31
宮城県	仙台市 一部	その他	基準点測量 基準点測量	2級 4級	4点 270点	法務省仙台法務局 助言 B0207	有限会社ワイズ測量	H27.12.1 H28.2.29
宮城県	仙台市 一部	その他	基準点測量 基準点測量	3級 4級	20点 338点	法務省仙台法務局 助言 B0227	有限会社グランテック	H27.12.1 H28.2.29
宮城県	大崎市 一部	道路管理	数値図化 修正測量	1000 1000	0.07km <sup>2</sup> 2.68km <sup>2</sup>	宮城県大崎市 助言 B0231	国際航業株式会社	H27.11.20 H28.3.18
宮城県	仙台市 一部	基準点管理	復旧測量(基 準点)	3級	1点	宮城県仙台市 助言 B0241	株式会社センシン技術	H27.12.15 H28.3.31
宮城県	仙台市 一部	基準点管理	復旧測量(基 準点) 復旧測量(基 準点) 復旧測量(基 準点)	標高補正1級 標高補正2級 標高補正3級	41点 429点 3496点	宮城県仙台市 助言 B0251	株式会社秋元技術コン サルタント	H27.12.15 H28.3.15
宮城県	名取市 一部	土地改良	復旧測量(基 準点) 基準点測量 基準点測量 基準点測量	標高補正2級 2級 4級 3級	17点 6点 272点 38点	宮城県仙台地方振興事務所 助言 B0258	株式会社大江設計	H27.12.28 H28.12.20
宮城県	気仙沼市 一部	地盤変動 調査	水準測量	1級	13.956km	宮城県気仙沼市 助言 B0260	株式会社八州	H27.12.18 H28.3.28
宮城県	仙台市 一部 山元町 一部	道路計画	基準点測量 基準点測量	2級 3級	1点 6点	東北地方整備局仙台河川国道 事務所 助言 B0261	株式会社近代設計	H27.10.16 H28.3.25

東北地方

都道府県名	測量地域	測量目的	測量種別	縮尺・等級	事業量	測量計画機関(助言番号)	測量作業機関	実施時期
宮城県	東松島市 一部	土地改良	基準点測量 基準点測量 基準点測量	2級 3級 4級	6点 21点 119点	宮城県東部地方振興事務所 助言 B0262	株式会社北振技研	H27.1.11 H28.3.25
宮城県	石巻市 全域	総合計画	修正測量 数値図化	2500 10000	554.5km <sup>2</sup> 640km <sup>2</sup>	宮城県石巻市 助言 B0263	株式会社エイテック	H27.9.14 H28.3.31
宮城県	仙台市 一部	基準点管理	復旧測量(基準点) 復旧測量(基準点)	2級 3級	1点 4点	宮城県仙台市 助言 B0266	株式会社復建技術コンサルタント	H28.1.18 H28.3.31
宮城県	仙台市 一部	基準点管理	復旧測量(基準点)	3級	2点	宮城県仙台市水道局 助言 B0267	佐野コンサルタンツ株式会社	H28.1.10 H28.3.15
宮城県	仙台市 一部	道路計画	数値撮影(デジタル) 数値図化(同時調整含む)	地上画素寸法 16cm 1000	16km <sup>2</sup> 0.43km <sup>2</sup>	宮城県仙台市 助言 B0268	株式会社GIS東北	H28.1.14 H28.3.18
宮城県	川崎町 一部	その他	基準点測量 基準点測量	2級 3級	5点 84点	東北地方整備局釜房ダム管理所 助言 B0270	朝日航洋株式会社	H28.1.18 H28.2.29
宮城県	名取市 一部	土地改良	復旧測量(基準点) 基準点測量 基準点測量 基準点測量	標高補正2級 2級 4級 3級	13点 4点 287点 39点	宮城県仙台地方振興事務所 助言 B0272	株式会社サトー技建	H28.1.19 H28.12.20
宮城県	仙台市 一部	基準点管理	復旧測量(基準点)	3級	1点	宮城県仙台市 助言 B0278	株式会社秋元技術コンサルタント	H28.2.1 H28.3.31
宮城県	若林区 一部	土地地区画整理	基準点測量 基準点測量 水準測量 水準測量	3級 4級 3級 4級	8点 161点 9.8km 8.7km	仙台市荒井東土地区画整理組合 助言 B0283	株式会社国際開発コンサルタント	H28.2.1 H29.3.31
宮城県	石巻市 一部	道路計画	基準点測量	2級	2点	宮城県東部土木事務所 助言 B0286	株式会社建設環境研究所	H28.2.3 H28.3.25
宮城県	仙台市 一部	基準点管理	復旧測量(基準点)	3級	1点	宮城県仙台市 助言 B0288	有限会社三浦測量設計事務所	H28.2.1 H28.2.25
宮城県	利府町 一部 岩沼市 一部 多賀城市 一部 名取市 一部 塩釜市 一部 仙台市 一部	地盤変動調査	水準測量	1級	308.7km	宮城県 助言 B0298	株式会社八州 株式会社センシン技術 本州測量設計株式会社	H27.7.13 H28.2.26
宮城県	多賀城市 一部	基準点管理	復旧測量(基準点) 復旧測量(水準)	1級 3級	1点 1.2km 1点	宮城県多賀城市 助言 B0300	仙東技術株式会社	H28.2.19 H28.3.25
宮城県	全域	砂防計画	数値図化	2500	56.5km <sup>2</sup>	宮城県 助言 B0302	アジア航測株式会社	H28.1.22 H28.3.25
宮城県	岩沼市 一部	都市計画	基準点測量 水準測量	3級 3級	10点 9.52km	宮城県岩沼市 助言 B0306	株式会社オオバ	H28.3.4 H28.3.31
宮城県	美里町 一部	土地改良	基準点測量 基準点測量	3級 4級	17点 107点	宮城県北部地方振興事務所 助言 B0308	株式会社古川測量設計事務所	H28.2.23 H28.8.31
宮城県	大崎市 全域	固定資産	数値撮影(デジタル) 同時調整 写真地図作成(デジタルオルソ)	地上画素寸法 16cm 1000 1000	796.76km <sup>2</sup> 796.76km <sup>2</sup> 796.76km <sup>2</sup>	宮城県大崎市 助言 B0314	株式会社パスコ	H28.3.1 H29.3.17
宮城県	利府町 一部	総合計画	基準点測量 基準点測量 基準点測量 水準測量	2級 3級 4級 3級	1点 2点 26点 0.6km	宮城県利府町 助言 B0319	柴田工事調査株式会社	H28.3.22 H28.12.9
宮城県	南三陸町 全域	固定資産	数値撮影(デジタル) 同時調整 写真地図作成(デジタルオルソ)	地上画素寸法 16cm 1000 1000	300km <sup>2</sup> 300km <sup>2</sup> 163.5km <sup>2</sup>	宮城県南三陸町 助言 B0322	株式会社パスコ	H28.3.15 H28.8.31
宮城県	色麻町 一部	固定資産	数値撮影(デジタル) 同時調整 写真地図作成(デジタルオルソ)	地上画素寸法 20cm 2500 2500	75.7km <sup>2</sup> 75.7km <sup>2</sup> 75.7km <sup>2</sup>	宮城県色麻町 助言 B0006	株式会社パスコ	H28.4.14 H28.9.30
宮城県	東松島市 一部	その他	基準点測量 基準点測量 水準測量 現地測量(数値地形図作成)	3級 4級 3級 500	2点 21点 10km 0.045km <sup>2</sup>	宮城県東松島市 助言 B0017	株式会社センソクコンサルタント	H28.4.25 H28.9.30
宮城県	岩沼市 一部	基準点管理	復旧測量(基準点)	3級	1点	法務省仙台北務局 助言 B0018	有限会社グランテック	H28.5.9 H28.5.31
宮城県	仙台市 一部	基準点管理	復旧測量(基準点)	移転3級	1点	宮城県仙台市 助言 B0021	株式会社センシン技術	H28.5.16 H28.8.31
宮城県	村田町 全域	固定資産	数値撮影(デジタル) 同時調整 写真地図作成(デジタルオルソ)	地上画素寸法 10cm 1000 1000	78.41km <sup>2</sup> 78.41km <sup>2</sup> 78.41km <sup>2</sup>	宮城県村田町 助言 B0025	株式会社パスコ	H28.5.16 H28.8.31
宮城県	大衡村 全域 富谷町 一部 大郷町 全域 大和町 一部	固定資産	数値撮影(デジタル) 同時調整 写真地図作成(デジタルオルソ)	地上画素寸法 20cm 2500 2500	550.74km <sup>2</sup> 550.74km <sup>2</sup> 411.46km <sup>2</sup>	宮城県大和町 助言 B0035	株式会社パスコ	H28.6.1 H29.7.31
宮城県	丸森町 一部	固定資産	数値撮影(デジタル) 同時調整 写真地図作成(デジタルオルソ)	地上画素寸法 16cm 1000 1000	64.28km <sup>2</sup> 64.28km <sup>2</sup> 42.7km <sup>2</sup>	宮城県丸森町 助言 B0047	株式会社パスコ	H28.5.30 H30.3.20
宮城県	仙台市 一部	基準点管理	復旧測量(基準点) 復旧測量(基準点) 基準点測量	2級 3級 3級	1点 4点 1点	宮城県仙台市 助言 B0058	株式会社秋元技術コンサルタント	H28.6.24 H29.3.31

東北地方

都道府県名	測量地域	測量目的	測量種別	縮尺・等級	事業量	測量計画機関(助言番号)	測量作業機関	実施時期	
宮城県	仙台市 一部	基準点管理	復旧測量(基準点)	3級	1点	宮城県仙台市水道局 助言 B0063	佐野コンサルタンツ株式会社	H28.4.25 H28.10.31	
宮城県	仙台市 一部	基準点管理	復旧測量(基準点)	3級	2点	宮城県仙台市水道局 助言 B0078	株式会社ウジエ	H28.7.1 H28.8.12	
宮城県	美里町 一部 富谷町 一部 大和町 一部 大崎市 一部 登米市 一部	清谷町 一部 大郷町 一部 松島町 一部 東松島市 一部 石巻市 一部	河川管理	MMS計測	500	320km	東北地方整備局北上川下流河川事務所 助言 B0079	株式会社ダイワ技術サービス 株式会社アスコ大東	H28.5.12 H28.9.26
宮城県	大和町 一部	河川計画	基準点測量	2級	11点	宮城県土木部河川課 助言 B0081	株式会社建設技術研究所	H28.7.14 H28.9.30	
宮城県	仙台市 一部	基準点管理	基準点測量	2級	1点	宮城県仙台市 助言 B0089	株式会社秋元技術コンサルタンツ	H28.7.20 H28.9.30	
宮城県	気仙沼市 一部	都市計画	基準点測量	3級	6点	宮城県気仙沼市 助言 B0090	アジア航測株式会社	H28.4.25 H28.7.29	
宮城県	東松島市 一部	土地区画整理	基準点測量 水準測量	3級 3級	3点 7.2km	宮城県東松島市 助言 B0097	アジア航測株式会社	H28.7.26 H29.3.24	
宮城県	七ヶ宿町 一部	環境調査	数値撮影(デジタル)	地上画素寸法 20cm	73.9km <sup>2</sup>	東北地方整備局七ヶ宿ダム管理所 助言 B0119	応用地質株式会社	H28.9.1 H28.10.31	
宮城県	仙台市 一部	基準点管理	復旧測量(基準点)	3級	1点	宮城県仙台市 助言 B0120	株式会社秋元技術コンサルタンツ	H28.8.10 H28.9.30	
宮城県	仙台市 一部	道路計画	基準点測量	3級	3点	宮城県仙台市 助言 B0121	株式会社秋元技術コンサルタンツ	H28.8.9 H28.9.8	
宮城県	仙台市 一部	基準点管理	復旧測量(基準点)	3級	2点	宮城県仙台市 助言 B0133	株式会社秋元技術コンサルタンツ	H28.8.22 H29.3.31	
宮城県	栗原市 一部	土地改良	水準測量 数値図化	3級 1000	8点 5.62km <sup>2</sup>	宮城県栗原市 助言 B0146	株式会社パスコ	H28.8.8 H29.2.28	
宮城県	仙台市 一部	その他	基準点測量 基準点測量	2級 3級	5点 11点	法務省仙台法務局 助言 B0165	あおぞら土地家屋調査士法人	H28.9.12 H29.2.28	
宮城県	東松島市 全域	固定資産	数値撮影(デジタル) 同時調整 写真地図作成(デジタル オルソ)	地上画素寸法 8cm 500 500	101.86km <sup>2</sup> 101.86km <sup>2</sup> 101.86km <sup>2</sup>	宮城県東松島市 助言 B0171	株式会社パスコ	H28.9.9 H30.3.20	
宮城県	大崎市 一部	その他	航空レーザ測量	1000	25km <sup>2</sup>	東北地方整備局鳴子ダム管理所 助言 B0207	国際航業株式会社	H28.10.11 H29.2.28	
宮城県	登米市 一部	道路計画	数値図化	2500	2.6km <sup>2</sup>	宮城県 助言 B0210	株式会社ニュージェック	H28.9.8 H28.11.30	
宮城県	仙台市 一部	基準点管理	復旧測量(基準点)	移転3級	1点	宮城県仙台市 助言 B0221	仙東技術株式会社	H28.10.17 H28.11.30	
宮城県	岩沼市 一部	基準点管理	復旧測量(基準点) 復旧測量(基準点)	移転2級 移転3級	1点 1点	法務省仙台法務局 助言 B0237	北村技術株式会社	H28.10.20 H28.11.30	
宮城県	岩沼市 一部	基準点管理	復旧測量(基準点) 復旧測量(基準点)	移転2級 移転3級	1点 1点	宮城県岩沼市 助言 B0246	株式会社仙南測量設計	H28.9.16 H28.11.30	
宮城県	仙台市 一部	道路台帳	基準点測量	3級	3点	宮城県仙台市 助言 B0264	株式会社秋元技術コンサルタンツ	H28.11.14 H29.3.31	
宮城県	気仙沼市 一部	土地区画整理	復旧測量(基準点) 基準点測量	改測3級 3級	1点 6点	宮城県気仙沼市 助言 B0282	株式会社双葉	H28.11.21 H29.2.1	
宮城県	大河原町 一部 蔵王町 一部	道路台帳	基準点測量	2級	2点	東北地方整備局仙台河川国道事務所 助言 B0306	復建技術・ダイワ技術設計共同体	H28.12.1 H29.2.28	
宮城県	仙台市 一部	道路台帳	基準点測量	移転3級	1点	宮城県仙台市 助言 B0344	株式会社トップライズ	H29.1.19 H29.1.27	
秋田県	仙北市 一部	河川計画	基準点測量 基準点測量	1級 3級	5点 3点	秋田県仙北地域振興局 助言 B0118	株式会社興和技術コンサルタンツ	H23.9.20 H23.12.19	
秋田県	仙北市 一部	河川計画	基準点測量 基準点測量	1級 3級	3点 4点	秋田県仙北地域振興局 助言 B0142	有限会社瑠明技術	H23.10.14 H23.12.22	
秋田県	大仙市 一部	土地改良	基準点測量 基準点測量	2級 3級	6点 9点	秋田県仙北地域振興局 助言 B0013	有限会社大曲測量設計事務所	H24.4.20 H24.6.29	
秋田県	鹿角市 全域	都市計画	数値撮影(デジタル) 同時調整 数値図化 既成図数値化 地形図等成果の座標補正 修正測量 写真地図作成(デジタル オルソ) 写真地図作成(デジタル オルソ)	地上画素寸法 12cm 2500 2500 10000 10000 2500 10000	707.34km <sup>2</sup> 707.34km <sup>2</sup> 190km <sup>2</sup> 517.34km <sup>2</sup> 517.34km <sup>2</sup> 517.34km <sup>2</sup> 190km <sup>2</sup> 517.34km <sup>2</sup>	秋田県鹿角市 助言 B0063	国際航業株式会社	H24.5.25 H25.3.8	
秋田県	大仙市 一部	河川計画	基準点測量 基準点測量	2級 3級	3点 13点	秋田県 助言 B0120	有限会社中仙測量設計事務所	H24.7.11 H24.9.28	
秋田県	美郷町 一部 大仙市 一部	道路計画	基準点測量	2級	4点	秋田県仙北地域振興局 助言 B0270	株式会社風間設計	H24.9.7 H24.11.30	
秋田県	大仙市 一部	砂防計画	基準点測量	2級	2点	秋田県仙北地域振興局 助言 B0280	有限会社瑠明技術	H24.9.14 H24.11.30	
秋田県	由利本荘市 一部	砂防計画	数値図化 写真地図作成(デジタル オルソ)	2500 2500	10.8km <sup>2</sup> 24.8km <sup>2</sup>	秋田県由利地域振興局 助言 B0002	株式会社ナカノアイシステム	H28.3.18 H28.7.29	
秋田県	能代市 全域	固定資産	数値撮影(デジタル) 同時調整 写真地図作成(デジタル オルソ)	地上画素寸法 18cm 1000 1000	590.36km <sup>2</sup> 590.36km <sup>2</sup> 469.92km <sup>2</sup>	秋田県能代市 助言 B0018	株式会社ナカノアイシステム	H27.5.8 H28.3.31	
秋田県	湯沢市 一部	ダム計画	基準点測量 基準点測量	3級 4級	2点 4点	秋田県雄勝地域振興局 助言 B0019	有限会社羽後測量設計事務所	H28.3.28 H28.7.1	

東北地方

都道府県名	測量地域	測量目的	測量種別	縮尺・等級	事業量	測量計画機関(助言番号)	測量作業機関	実施時期
秋田県	秋田市 一部	固定資産	数値撮影(デジタル) 同時調整 写真地図作成(デジタル オルソ)	地上画素寸法 16cm 1000 1000	402.68km <sup>2</sup> 402.68km <sup>2</sup> 260.16km <sup>2</sup>	秋田県秋田市 助言 B0028	株式会社パスコ	H27.5.15 H28.3.31
秋田県	秋田市 一部	その他	数値図化 水準測量	1000 3級	0.24km <sup>2</sup> 5.82km	秋田市上北手小山田土地改良区 助言 B0049	株式会社ナカノアイシステム	H27.7.1 H28.3.10
秋田県	羽後町 一部 湯沢市 一部	砂防計画	数値図化 写真地図作成(デジタル オルソ)	2500 2500	65.9km <sup>2</sup> 158.3km <sup>2</sup>	秋田県雄勝地域振興局 助言 B0061	株式会社ナカノアイシステム	H27.6.15 H28.1.12
秋田県	秋田市 一部	土地改良	数値図化 水準測量	1000 3級	0.43km <sup>2</sup> 4km	秋田県新城川土地改良区 助言 B0074	株式会社ナカノアイシステム	H27.7.13 H28.3.11
秋田県	横手市 一部	土地改良	数値図化 水準測量	1000 3級	2.23km <sup>2</sup> 9.2km	秋田県横手市 助言 B0078	株式会社ナカノアイシステム	H27.7.21 H28.2.29
秋田県	男鹿市 一部 潟上市 一部 五城目町 一部 井川町 一部	砂防計画	数値図化	2500	18.41km <sup>2</sup>	秋田県秋田地域振興局 助言 B0093	株式会社北日本朝日航洋	H27.6.12 H28.3.30
秋田県	秋田市 一部	砂防計画	数値図化 写真地図作成(デジタル オルソ)	2500 2500	5.8km <sup>2</sup> 23.3km <sup>2</sup>	秋田県秋田地域振興局 助言 B0125	国際航業株式会社	H28.3.18 H28.10.28
秋田県	湯沢市 一部	道路計画	基準点測量 基準点測量 現地測量(数 値地形図作 成) 路線測量	2級 4級 500	10点 135点 0.865km <sup>2</sup> 7.3km	東北地方整備局湯沢河川国道 事務所 助言 B0132	創和技術株式会社	H27.6.17 H28.2.29
秋田県	大仙市 一部	道路計画	基準点測量 基準点測量 現地測量(数 値地形図作 成) 路線測量	2級 4級 1000	4点 48点 0.104km <sup>2</sup> 1.11km	秋田県仙北地域振興局 助言 B0135	有限会社 新興技術	H27.8.10 H27.12.25
秋田県	能代市 一部	土地改良	数値図化 水準測量	1000 3級	3km <sup>2</sup> 7.36km <sup>2</sup>	秋田県能代市 助言 B0137	株式会社ナカノアイシステム	H27.8.7 H28.2.29
秋田県	仙北市 一部	砂防計画	数値撮影(デ ジタル) 同時調整 数値図化 写真地図作 成(デジタル オルソ)	地上画素寸法 20cm 2500 2500 2500	15.18km <sup>2</sup> 15.18km <sup>2</sup> 26.49km <sup>2</sup> 72km <sup>2</sup>	秋田県仙北地域振興局 助言 B0146	株式会社パスコ	H27.7.6 H28.3.16
秋田県	大仙市 一部	河川計画	基準点測量	4級	93点	東北地方整備局湯沢河川国道 事務所 助言 B0186	東京コンサルタンツ株式 会社	H27.10.19 H28.2.28
秋田県	大仙市 一部	道路計画	基準点測量 基準点測量 路線測量 現地測量(数 値地形図作 成)	2級 4級 1000	3点 28点 0.62km 0.056km <sup>2</sup>	秋田県仙北地域振興局 助言 B0189	株式会社秋田総合建設 センター	H27.10.5 H28.1.29
秋田県	大仙市 一部	砂防計画	数値図化 写真地図作 成(デジタル オルソ)	2500 2500	28.5km <sup>2</sup> 150.8km <sup>2</sup>	秋田県仙北地域振興局 助言 B0191	株式会社ナカノアイシステム	H27.9.18 H28.3.25
秋田県	北秋田市 一部	砂防計画	数値図化 写真地図作 成(デジタル オルソ)	2500 2500	6.56km <sup>2</sup> 16.5km <sup>2</sup>	秋田県北秋田地域振興局 助言 B0216	株式会社中庭測量コン サルタント	H27.10.23 H28.3.10
秋田県	由利本荘市 一部	砂防計画	数値図化 写真地図作 成(デジタル オルソ)	2500 2500	43.4km <sup>2</sup> 75km <sup>2</sup>	秋田県由利地域振興局 助言 B0220	アジア航測株式会社	H27.6.15 H27.12.25
秋田県	上小阿仁村 一部 北秋田市 一部 大館市 一部	砂防計画	数値図化 写真地図作 成(デジタル オルソ)	2500 2500	12.23km <sup>2</sup> 51km <sup>2</sup>	秋田県北秋田地域振興局 助言 B0228	国際航業株式会社	H27.7.3 H28.3.10
秋田県	にかほ市 一部 由利本荘市 一部	砂防計画	数値図化 写真地図作 成(デジタル オルソ) 地形図等成 果の座標補 正	2500 2500 2500	26.5km <sup>2</sup> 105km <sup>2</sup> 30.6km <sup>2</sup>	秋田県由利地域振興局 助言 B0292	アジア航測株式会社	H27.11.2 H28.3.25
秋田県	仙北市 一部	砂防計画	基準点測量	3級	6点	東北地方整備局湯沢河川国道 事務所 助言 B0293	株式会社佐藤土木測量 設計事務所	H27.8.3 H28.2.25
秋田県	秋田市 一部	基準点管 理	復旧測量(基 準点) 復旧測量(基 準点)	2級 3級	1点 2点	秋田県秋田市 助言 B0301	有限会社パブリック	H28.2.17 H28.3.29
秋田県	由利本荘市 一部	道路計画	数値撮影(デ ジタル) 数値図化(同 時調整含む)	地上画素寸法 16cm 1000	23km <sup>2</sup> 2.1km <sup>2</sup>	秋田県由利地域振興局 助言 B0317	株式会社パスコ	H28.2.23 H28.3.31
秋田県	能代市 一部	道路計画	基準点測量	2級	3点	秋田県山本地域振興局 助言 B0039	高崎測量株式会社	H28.5.26 H28.7.19
秋田県	秋田市 一部	都市計画	数値図化 修正測量	2500 2500	23.1km <sup>2</sup> 69.6km <sup>2</sup>	秋田県秋田市 助言 B0040	アジア航測株式会社	H28.6.8 H29.1.31
秋田県	潟上市 全域	固定資産	数値撮影(デ ジタル) 同時調整 写真地図作 成(デジタル オルソ)	地上画素寸法 18cm 1000 1000	97.96km <sup>2</sup> 97.96km <sup>2</sup> 97.96km <sup>2</sup>	秋田県潟上市 助言 B0042	株式会社ナカノアイシステム	H28.6.2 H28.12.16

東北地方

都道府県名	測量地域	測量目的	測量種別	縮尺・等級	事業量	測量計画機関(助言番号)	測量作業機関	実施時期
秋田県	にかほ市 全域	都市計画	数値撮影(デジタル) 同時調整 写真地図作成(デジタル オルソ)	地上画素寸法 18cm 1000 1000	241.13km <sup>2</sup> 241.13km <sup>2</sup> 241.13km <sup>2</sup>	秋田県にかほ市 助言 B0054	株式会社ナカノアイシス テム	H28.6.16 H28.12.16
秋田県	仙北市 一部 大仙市 一部	砂防計画	数値図化 写真地図作成(デジタル オルソ)	2500 2500	31.2km <sup>2</sup> 84.8km <sup>2</sup>	秋田県仙北地域振興局 助言 B0072	株式会社パスコ	H28.6.20 H29.1.20
秋田県	仙北市 一部	環境調査	数値撮影(デジタル)	地上画素寸法 24cm	66.3km <sup>2</sup>	東北地方整備局玉川ダム管理 所 助言 B0080	応用地質株式会社	H28.7.15 H28.8.31
秋田県	秋田市 一部	道路計画	基準点測量	2級	2点	秋田県秋田地域振興局 助言 B0082	株式会社水建技術	H28.6.10 H28.11.14
秋田県	東成瀬村 一部	地すべり対策	基準点測量	2級	17点	秋田県雄勝地域振興局 助言 B0098	柴田工事調査株式会社	H28.7.15 H28.12.16
秋田県	由利本荘市 一部	ダム計画	基準点測量 基準点測量 水準測量	2級 4級 3級	2点 200点 10km	東北地方整備局鳥海ダム工 事事務所 助言 B0109	柴田工事調査株式会社	H28.6.14 H28.12.9
秋田県	由利本荘市 一部	ダム計画	基準点測量 基準点測量 水準測量	4級 3級	212点 10.6km	東北地方整備局鳥海ダム工 事事務所 助言 B0110	株式会社ウヌマ地域総 研	H28.6.22 H28.12.15
秋田県	由利本荘市 一部	ダム計画	基準点測量 基準点測量 水準測量	3級 4級 3級	2点 220点 11km	東北地方整備局鳥海ダム工 事事務所 助言 B0130	東邦技術株式会社	H28.6.24 H28.12.20
秋田県	横手市 一部	砂防計画	数値図化 写真地図作成(デジタル オルソ)	2500 2500	11.53km <sup>2</sup> 22.5km <sup>2</sup>	秋田県平鹿地域振興局 助言 B0148	アジア航測株式会社	H28.5.27 H29.1.20
秋田県	大館市 一部	砂防計画	数値図化 写真地図作成(デジタル オルソ)	2500 2500	7.51km <sup>2</sup> 30km <sup>2</sup>	秋田県北秋田地域振興局 助言 B0158	株式会社パスコ	H28.6.24 H29.1.31
秋田県	湯沢市 一部	道路計画	基準点測量 基準点測量	2級 3級	2点 3点	秋田県雄勝地域振興局 助言 B0218	柴田工事調査株式会社	H28.9.5 H28.12.27
秋田県	八峰町 一部	砂防計画	基準点測量	2級	2点	秋田県山本地域振興局 助言 B0230	有限会社 ダイワ技術	H28.9.8 H28.12.22
秋田県	能代市 一部	砂防計画	数値図化	2500	13.8km <sup>2</sup>	秋田県山本地域振興局 助言 B0232	株式会社八州	H28.6.16 H29.1.27
秋田県	秋田市 一部	その他	基準点測量 基準点測量	2級 4級	2点 3点	防衛省東北防衛局 助言 B0233	株式会社東開技術	H28.10.1 H28.10.31
秋田県	秋田市 一部	その他	基準点測量 基準点測量	3級 4級	1点 216点	法務省秋田地方法務局 助言 B0242	株式会社測地コンサル タント	H28.10.31 H29.2.28
秋田県	東成瀬村 一部	ダム計画	復旧測量(基 準点)	改測2級	3点	成瀬ダム工事事務所 助言 B0244	柴田工事調査株式会社	H28.7.8 H29.2.27
秋田県	湯沢市 一部	道路計画	基準点測量	3級	2点	秋田県雄勝地域振興局 助言 B0250	有限会社セプト	H28.10.3 H29.1.20
秋田県	大館市 一部	砂防計画	数値図化 写真地図作成(デジタル オルソ)	2500 2500	6.81km <sup>2</sup> 47.25km <sup>2</sup>	秋田県北秋田地域振興局 助言 B0262	株式会社北日本朝日航 洋	H28.8.26 H29.2.28
秋田県	鹿角市 一部	砂防計画	数値図化 写真地図作成(デジタル オルソ)	2500 2500	6.75km <sup>2</sup> 28.5km <sup>2</sup>	秋田県鹿角地域振興局 助言 B0263	国際航業株式会社	H28.6.10 H29.1.31
山形県	舟形町 一部	砂防計画	基準点測量 基準点測量 基準点測量	1級 3級 4級	3点 3点 8点	山形県最上総合支庁 助言 B0141	株式会社大成技術コン サルタント	H23.10.3 H23.10.31
山形県	新庄市 一部	道路計画	基準点測量 基準点測量	3級 4級	1点 4点	山形県最上総合支庁 助言 B0204	株式会社双葉建設コン サルタント	H23.11.28 H23.12.28
山形県	山形市 一部	道路計画	基準点測量	1級	4点	山形県 助言 B0238	株式会社金沢総合コン サルタンツ	H23.12.19 H24.3.23
山形県	天童市 一部	道路計画	基準点測量 基準点測量 基準点測量 路線測量 現地測量(数 値地形図作 成)	2級 3級 4級 500	3点 4点 15点 0.9km 0.028km <sup>2</sup>	山形県村山総合支庁長 助言 B0123	有限会社大和測量コン サルタント	H24.7.17 H24.9.28
山形県	天童市 一部	道路計画	基準点測量	2級	1点	山形県 助言 B0056	三協コンサルタント株式 会社	H26.6.30 H26.8.29
山形県	山形市 一部	その他	基準点測量	4級	180点	法務省山形地方法務局 助言 B0281	有限会社サイトウ測量	H26.11.17 H27.2.28
山形県	尾花沢市 一部	文化財調査	航空レーザ測 量	500	1.8km <sup>2</sup>	山形県尾花沢市 助言 B0040	朝日航洋株式会社	H27.5.21 H28.3.31
山形県	真室川町 全域	その他	数値撮影(デ ジタル) 同時調整 既成図数値 化 数値図化 数値図化 写真地図作 成(デジタル オルソ)	地上画素寸法 13cm 1000 1000 2500 5000 1000	374.22km <sup>2</sup> 374.22km <sup>2</sup> 9.64km <sup>2</sup> 4km <sup>2</sup> 13.5km <sup>2</sup> 111.19km <sup>2</sup>	山形県真室川町 助言 B0055	国際航業株式会社	H27.6.15 H29.2.27
山形県	村山市 一部	道路計画	基準点測量 基準点測量 水準測量	2級 3級 3級	3点 9点 5.35km	山形県村山市 助言 B0064	株式会社三和技術コン サルタント	H27.7.1 H27.12.22
山形県	山形市 一部	砂防計画	基準点測量 水準測量	3級 3級	3点 1点	山形県 助言 B0119	株式会社三和技術コン サルタント	H27.9.1 H28.3.11
山形県	東根市 一部	道路計画	基準点測量	3級	2点	山形県村山総合支庁 助言 B0149	株式会社中央測量設計 事務所	H27.9.11 H28.2.26
山形県	酒田市 一部	道路計画	基準点測量 基準点測量	1級 2級	4点 4点	山形県庄内総合支庁長 助言 B0150	有限会社アルファ設計	H27.8.25 H28.3.25
山形県	大蔵村 一部	砂防計画	基準点測量	2級	2点	東北地方整備局新庄河川事務 所 助言 B0155	株式会社吉田測量設計	H27.9.30 H27.10.30

東北地方

都道府県名	測量地域	測量目的	測量種別	縮尺・等級	事業量	測量計画機関(助言番号)	測量作業機関	実施時期
山形県	遊佐町 一部	固定資産	数値撮影(デジタル) 同時調整 写真地図作成(デジタル オルソ)	地上画素寸法 18cm 1000 1000	173.4km <sup>2</sup> 173.4km <sup>2</sup> 122.4km <sup>2</sup>	山形県遊佐町 助言 B0161	株式会社ナカノアイシ テム	H27.10.1 H28.3.22
山形県	山形市 一部	地盤変動 調査	水準測量	2級	24.8km	山形県山形市 助言 B0166	株式会社田村測量設計 事務所	H27.11.1 H28.3.31
山形県	庄内町 一部	砂防計画	航空レーザ測 量	1000	50.93km <sup>2</sup>	東北地方整備局新庄河川事務 所	国際航業株式会社	H27.10.3 H28.3.11
山形県	河北町 全域	都市計画	数値撮影(デ ジタル) 同時調整 数値図化 写真地図作 成(デジタル オルソ) 数値図化	地上画素寸法 6cm 500 2500 500 10000	66.94km <sup>2</sup> 66.94km <sup>2</sup> 35.11km <sup>2</sup> 52.45km <sup>2</sup> 17.34km <sup>2</sup>	山形県河北町 助言 B0194	朝日航洋株式会社	H27.10.15 H28.5.31
山形県	東根市 一部	その他	基準点測量	3級	4点	山形県東根市 助言 B0203	株式会社中央測量設計 事務所	H27.10.16 H28.2.26
山形県	山形市 一部	その他	基準点測量	4級	173点	法務省山形地方法務局 助言 B0210	株式会社山形開発測量 設計事務所	H27.11.1 H27.12.28
山形県	南陽市 一部	道路管理	基準点測量 基準点測量	2級 4級	7点 113点	東北地方整備局山形河川国道 事務所 助言 B0225	新和設計株式会社	H27.11.12 H28.2.15
山形県	長井市 一部 村山市 一部	河川管理	水準測量	2級	46.83km	東北地方整備局山形河川国道 事務所 助言 B0318	株式会社三和技術コン サルタント	H28.3.1 H28.3.31
山形県	新庄市 一部	道路計画	基準点測量 基準点測量 水準測量	3級 4級 3級	3点 13点 3.498km	山形県 助言 B0008	株式会社双葉建設コン サルタント	H28.4.25 H28.9.30
山形県	村山市 一部	河川計画	航空レーザ測 量	500	1.1km <sup>2</sup>	山形県村山総合支庁建設部 助言 B0046	朝日航洋株式会社	H28.5.30 H28.8.26
山形県	寒河江市 一部	道路計画	基準点測量	2級	2点	山形県 助言 B0053	株式会社寒河江測量設 計事務所	H28.6.20 H28.8.31
山形県	遊佐町 一部	砂防計画	基準点測量 基準点測量	2級 3級	2点 1点	山形県 助言 B0064	有限会社アルファ設計	H28.6.3 H28.9.30
山形県	上市市 一部	砂防計画	基準点測量	3級	3点	山形県 助言 B0083	株式会社菅野測量設計	H28.6.17 H29.1.31
山形県	鶴岡市 一部	基準点管 理	基準点測量	3級	2点	山形県鶴岡市 助言 B0087	株式会社石川測量事務 所	H28.7.19 H28.8.31
山形県	川西町 一部	道路計画	基準点測量 基準点測量 現地測量(数 値地形図作 成) 路線測量	3級 4級 500	8点 24点 0.08km <sup>2</sup> 1.65km	山形県 助言 B0114	株式会社ケンコン	H28.8.8 H28.12.15
山形県	米沢市 一部	道路計画	基準点測量 基準点測量 現地測量(数 値地形図作 成) 路線測量	3級 4級 500	10点 33点 0.119km <sup>2</sup> 2.39km	山形県 助言 B0115	株式会社金沢総合コン サルタント	H28.8.8 H28.12.15
山形県	山形市 一部	砂防計画	基準点測量	2級	2点	山形県 助言 B0116	株式会社朝日測量設計 事務所	H28.8.16 H28.12.22
山形県	山辺町 一部	道路計画	航空レーザ測 量	500	0.63km <sup>2</sup>	山形県村山総合支庁 助言 B0124	朝日航洋株式会社	H28.7.29 H28.10.31
山形県	川西町 一部	土地改良	基準点測量	2級	6点	山形県置賜総合支庁 助言 B0132	山形県土地改良事業団 体連合会	H28.8.1 H29.3.17
山形県	東根市 一部	道路計画	基準点測量	3級	2点	山形県村山総合支庁 助言 B0142	株式会社中央測量設計 事務所	H28.8.5 H28.11.25
山形県	新庄市 一部	道路計画	基準点測量	2級	3点	山形県 助言 B0154	株式会社大成技術コン サルタント	H28.8.12 H28.12.15
山形県	米沢市 一部	地盤変動 調査	水準測量	2級	32.7km	山形県米沢市 助言 B0197	株式会社春日測量設計	H28.10.17 H28.12.31
山形県	小国町 一部	砂防計画	基準点測量	2級	2点	山形県 助言 B0219	株式会社横山測量設計 事務所	H28.10.20 H28.11.30
山形県	大蔵村 一部	土地改良	数値撮影(デ ジタル) 数値図化(同 時調整含む) 水準測量	地上画素寸法 10cm 1000 3級	4.38km <sup>2</sup> 0.35km <sup>2</sup> 25.8km	山形県大蔵村 助言 B0223	東日本総合計画株式会 社	H28.10.4 H28.12.31
山形県	小国町 一部	砂防計画	基準点測量 復旧測量(基 準点)	3級 座標・標高補正1 級	5点 1点	北陸地方整備局飯豊山系砂防 事務所 助言 B0235	白根測量設計株式会社	H28.10.24 H29.1.7
山形県	大江町 一部	その他	航空レーザ測 量	500	10.06km <sup>2</sup>	山形県村山総合支庁 助言 B0249	朝日航洋株式会社	H28.10.11 H29.1.31
山形県	小国町 一部	砂防計画	基準点測量 基準点測量	2級 3級	5点 5点	北陸地方整備局飯豊山系砂防 事務所 助言 B0252	株式会社平成測量	H28.10.28 H29.2.15
山形県	小国町 一部	砂防計画	基準点測量 基準点測量	2級 3級	4点 2点	北陸地方整備局飯豊山系砂防 事務所 助言 B0253	株式会社平成測量	H28.10.31 H29.2.15
山形県	天童市 全域	地盤変動 調査	水準測量	1級	26.5km	山形県天童市 助言 B0266	株式会社三和技術コン サルタント	H28.9.26 H28.12.28
山形県	川西町 一部	土地改良	基準点測量	2級	6点	山形県置賜総合支庁 助言 B0268	山形県土地改良事業団 体連合会	H28.11.1 H29.3.10
山形県	朝日町 一部	都市計画	基準点測量	2級	1点	山形県朝日町 助言 B0305	三協コンサルタン株式会社	H28.11.1 H28.12.15
山形県	村山市 一部	河川計画	復旧測量(基 準点) 復旧測量(基 準点)	改測3級 再設3級	6点 1点	山形県村山総合支庁 助言 B0326	株式会社三和技術コン サルタント	H28.11.1 H29.1.31
福島県	いわき市 一部	土地区画 整理	基準点測量 基準点測量 基準点測量 数値図化 路線測量 河川測量 用地測量	2級 3級 4級 500	2点 3点 53点 1.17km 0.8km 0.35km 0.36km <sup>2</sup>	福島県いわき市 助言 B0149	株式会社東コンサルタン ト	H24.8.3 H25.2.28



東北地方

都道府県名	測量地域	測量目的	測量種別	縮尺・等級	事業量	測量計画機関(助言番号)	測量作業機関	実施時期
福島県	相馬市 一部 伊達市 一部 相馬市 一部	道路計画	水準測量 水準測量	1級 3級	56km 15km	東北地方整備局福島河川国道事務所 助言 B0312	株式会社復建技術コンサルタント	H24.9.14 H25.2.15
福島県	南相馬市 一部	その他	基準点測量 水準測量	3級 3級	3点 6.4km	福島県助言 B0086	公益財団法人福島県区画整理協会	H26.7.22 H27.3.31
福島県	いわき市 一部	その他	基準点測量 水準測量	3級 3級	4点 3.3km	福島県助言 B0099	公益財団法人福島県区画整理協会	H26.8.4 H27.3.31
福島県	川内村 一部	道路計画	基準点測量	2級	3点	福島県相双建設事務所助言 B0262	株式会社船橋コンサルタント	H26.11.17 H28.3.31
福島県	大熊町 一部	道路計画	基準点測量	2級	5点	福島県相双建設事務所助言 B0271	株式会社東コンサルタント	H26.11.25 H27.9.30
福島県	いわき市 一部	その他	基準点測量 水準測量	2級 3級	2点 1点	福島県助言 B0340	公益財団法人福島県区画整理協会	H27.2.6 H27.3.31
福島県	浪江町 一部	道路計画	基準点測量	2級	4点	福島県相双建設事務所助言 B0348	株式会社東コンサルタント	H27.2.16 H27.9.30
福島県	郡山市 一部	土地改良	基準点測量	2級	2点	福島県中農林事務所助言 B0363	昭和技術設計株式会社	H27.3.1 H27.12.25
福島県	南相馬市 一部 広野町 一部 檜葉町 一部 川内村 一部 双葉町 一部 浪江町 一部 葛尾村 一部 飯館村 一部	道路計画	数値撮影(デジタル) 数値図化(同時調整含む)	地上画素寸法 16cm 1000	267.5km <sup>2</sup> 36.44km <sup>2</sup>	福島県相双建設事務所助言 B0374	株式会社パスコ	H27.3.30 H27.12.28
福島県	田村市 一部	土地改良	水準測量 数値図化	3級 1000	2点 0.5km <sup>2</sup>	福島県中農林事務所助言 B0003	福島県土地改良事業団体連合会	H28.2.23 H28.6.30
福島県	広野町 一部	土地改良	基準点測量	2級	6点	福島県相双農林事務所助言 B0004	株式会社大和田測量設計	H28.2.16 H28.8.31
福島県	広野町 一部	土地改良	基準点測量	2級	17点	福島県相双農林事務所助言 B0005	フタバコンサルタント株式会社	H28.2.23 H28.10.31
福島県	田村市 全域	その他	数値撮影(デジタル) 同時調整 写真地図作成(デジタルオルソ)	地上画素寸法 16cm 1000 1000	458.33km <sup>2</sup> 458.33km <sup>2</sup> 458.33km <sup>2</sup>	福島県田村市助言 B0031	株式会社パスコ	H27.5.1 H28.1.29
福島県	いわき市 一部	その他	基準点測量	2級	4点	福島県企業局助言 B0032	株式会社東コンサルタント	H27.5.27 H28.3.18
福島県	いわき市 一部	その他	基準点測量 水準測量	3級 3級	3点 4km	福島県助言 B0037	公益財団法人福島県区画整理協会	H27.6.10 H27.12.28
福島県	南相馬市 一部 浪江町 一部	総合計画	数値図化	1000	11.4km <sup>2</sup>	福島県相双建設事務所助言 B0041	アジア航測株式会社	H27.6.12 H28.2.22
福島県	本宮市 一部	都市計画	数値図化	2500	37.4km <sup>2</sup>	福島県北建設事務所助言 B0053	朝日航洋株式会社	H27.6.3 H27.12.25
福島県	大熊町 一部	その他	基準点測量 基準点測量 水準測量	2級 4級 3級	6点 60点 1点	都市再生機構宮城・福島震災復興支援本部助言 B0111	株式会社マドック	H27.7.30 H28.7.29
福島県	白河市 一部	土地改良	復旧測量(基準点) 基準点測量	標高補正2級 3級	7点 12点	福島県南農林事務所助言 B0126	福島県土地改良事業団体連合会	H27.8.31 H28.3.25
福島県	いわき市 一部	道路計画	基準点測量 水準測量	2級 3級	4点 8.32km	東北地方整備局磐城国道事務所助言 B0128	陸奥テックコンサルタント株式会社	H27.10.1 H28.1.22
福島県	須賀川市 一部	土地改良	数値図化 水準測量	1000 3級	1.12km <sup>2</sup> 8点	福島県土地改良事業団体連合会助言 B0157	国際航業株式会社	H27.9.17 H28.1.31
福島県	白河市 一部	都市計画	数値図化	2500	36.28km <sup>2</sup>	福島県南建設事務所助言 B0171	株式会社パスコ	H27.9.4 H28.3.18
福島県	会津若松市 一部 只見町 一部 会津坂下町 一部 柳津町 一部 三島町 一部 金山町 一部 昭和村 一部 会津美里町 一部	砂防計画	数値図化	2500	6.2km <sup>2</sup>	福島県会津若松建設事務所助言 B0174	三和航測株式会社	H27.7.14 H27.11.17
福島県	川俣町 一部 二本松市 一部	砂防計画	数値図化	2500	13.42km <sup>2</sup>	福島県北建設事務所助言 B0176	アジア航測株式会社	H27.7.23 H28.3.28
福島県	石川町 一部	土地改良	数値撮影(デジタル) 同時調整 水準測量 数値図化	地上画素寸法 16cm 1000 3級 1000	12km <sup>2</sup> 12km <sup>2</sup> 7点 1.3km <sup>2</sup>	福島県土地改良事業団体連合会助言 B0200	朝日航洋株式会社	H27.10.1 H27.12.25
福島県	郡山市 一部	道路管理	既成図数値化	500	6.22km <sup>2</sup>	福島県郡山市助言 B0209	国際航業株式会社 有限会社県南測量設計センター 株式会社郡山測量設計社 株式会社日本測地コンサルタント 株式会社新和調査設計 有限会社大誠興測 日本技術設計コンサルタ	H27.7.22 H28.3.17
福島県	いわき市 一部	その他	基準点測量 基準点測量	2級 3級	4点 13点	法務省福島地方事務局助言 B0218	松田測量設計株式会社	H27.11.6 H28.2.28
福島県	福島市 一部	その他	数値撮影(デジタル) 数値図化	地上画素寸法 20cm 2500	63.56km <sup>2</sup> 23.4km <sup>2</sup>	福島県福島市助言 B0219	東日本総合計画株式会社	H27.10.13 H28.7.29
福島県	浪江町 一部	都市計画	数値撮影(デジタル) 同時調整 数値図化 写真地図作成(デジタルオルソ)	地上画素寸法 8cm 500 2500 500	98.6km <sup>2</sup> 98.6km <sup>2</sup> 56.2km <sup>2</sup> 56.2km <sup>2</sup>	福島県浪江町助言 B0221	株式会社パスコ	H27.10.13 H28.3.25
福島県	いわき市 一部	土地改良	復旧測量(基準点)	標高補正2級	3点	福島県いわき農林事務所助言 B0226	福島県土地改良事業団体連合会	H27.12.1 H28.3.31
福島県	いわき市 一部	道路計画	基準点測量 基準点測量	2級 3級	3点 4点	福島県いわき建設事務所助言 B0233	日栄地質測量設計株式会社	H27.11.27 H28.2.15
福島県	南相馬市 一部	土地改良	同時調整 数値図化 修正測量 水準測量	1000 1000 1000 3級 簡級	14.25km <sup>2</sup> 0.75km <sup>2</sup> 1.76km <sup>2</sup> 9点 7.26km	福島県相双農林事務所助言 B0236	アジア航測株式会社	H27.12.7 H28.3.31

東北地方

都道府県名	測量地域	測量目的	測量種別	縮尺・等級	事業量	測量計画機関(助言番号)	測量作業機関	実施時期
福島県	広野町 一部	その他	同時調整 数値図化 水準測量	1000 1000 簡級	1.7km <sup>2</sup> 0.4km <sup>2</sup> 3.8km	東北地方整備局磐城国道事務所 助言 B0249	パンフィックコンサルタンツ株式会社	H27.10.1 H28.1.29
福島県	郡山市 一部	その他	基準点測量	3級	6点	法務省福島地方法務局 助言 B0256	有限会社中部測量	H28.1.4 H28.2.29
福島県	三春町 全域	総合計画	MMS計測	500	417km	福島県三春町 助言 B0271	株式会社パスコ	H27.12.4 H28.3.18
福島県	川内村 一部	道路計画	基準点測量 基準点測量 基準点測量	2級 3級 4級	2点 4点 48点	福島県相双建設事務所 助言 B0275	株式会社船橋コンサルタント	H28.1.28 H28.3.31
福島県	柳津町 一部 金山町 一部	砂防計画	数値撮影(デジタル) 同時調整	地上画素寸法 16cm 2500	53km <sup>2</sup> 53km <sup>2</sup>	福島県会津若松建設事務所 助言 B0280	三和航測株式会社	H27.11.25 H28.3.31
福島県	いわき市 一部	海岸保全	数値撮影(デジタル)	地上画素寸法 14cm	116.3km <sup>2</sup>	福島県いわき建設事務所 助言 B0290	株式会社八州	H28.1.27 H28.3.31
福島県	須賀川市 一部	道路計画	基準点測量	2級	2点	福島県中建設事務所 助言 B0305	株式会社郡山測量設計社	H28.3.1 H28.3.31
福島県	新地町 一部 相馬市 一部	砂防計画	数値図化	2500	4.686km <sup>2</sup>	福島県相双建設事務所 助言 B0307	三和航測株式会社	H28.1.4 H28.3.31
福島県	湯川村 一部 会津若松市 一部	道路管理	その他 数値図化	地上画素寸法 1cm 500	0.04km <sup>2</sup> 0.04km <sup>2</sup>	東北地方整備局郡山国道事務所 助言 B0311	株式会社北斗測量設計社	H27.9.1 H28.3.18
福島県	古殿町 全域	森林計画	航空レーザ測量	500	163.47km <sup>2</sup>	福島県古殿町 助言 B0324	国際航業株式会社	H28.3.30 H28.9.23
福島県	福島市 一部	基準点管理	基準点測量	3級	1点	福島県福島市 助言 B0007	有限会社県北測量設計事務所	H28.5.20 H28.8.25
福島県	いわき市 一部	道路計画	基準点測量	2級	3点	福島県いわき建設事務所 助言 B0010	株式会社東日本建設コンサルタント	H28.4.28 H28.5.30
福島県	新地町 一部	土地改良	基準点測量 復旧測量(基準点) 復旧測量(基準点)	2級 標高補正2級 標高補正3級	1点 1点 3点	福島県相双農林事務所 助言 B0016	福島県土地改良事業団体連合会	H28.5.2 H28.12.28
福島県	郡山市 全域	固定資産	数値撮影(デジタル) 同時調整	地上画素寸法 15cm 1000	731.17km <sup>2</sup> 731.17km <sup>2</sup>	福島県郡山市 助言 B0023	朝日航洋株式会社	H28.5.13 H29.3.24
福島県	南相馬市 一部	土地改良	水準測量 数値図化(同時調整含む)	3級 1000	6点 2.04km <sup>2</sup>	福島県相双農林事務所 助言 B0028	アジア航測株式会社	H28.5.30 H28.11.4
福島県	三春町 全域	固定資産	数値撮影(デジタル) 同時調整 写真地図作成(デジタルオルソ)	地上画素寸法 16cm 1000 1000	72.76km <sup>2</sup> 72.76km <sup>2</sup> 72.76km <sup>2</sup>	福島県三春町 助言 B0034	株式会社パスコ	H28.6.1 H28.10.31
福島県	西郷村 一部 天栄村 一部	道路計画	基準点測量 現地測量(数値地形図作成)	2級 500	7点 0.432km <sup>2</sup>	福島県南建設事務所 助言 B0043	太陽測量設計株式会社	H28.6.20 H29.3.16
福島県	伊達市 一部	その他	基準点測量 基準点測量	2級 4級	1点 14点	福島県伊達市 助言 B0045	東日本総合計画株式会社	H28.6.7 H29.2.28
福島県	飯舘村 一部	その他	基準点測量 基準点測量 水準測量 基準点測量 水準測量	2級 3級 3級 4級 3級	3点 3点 1点 100点 1.03km	福島県飯舘村 助言 B0050	国際航業株式会社	H28.6.1 H28.7.8
福島県	福島市 一部	都市計画	数値図化	2500	83.3km <sup>2</sup>	福島県県北建設事務所 助言 B0067	東日本総合計画株式会社	H28.6.1 H29.2.28
福島県	浅川町 一部	都市計画	数値図化	2500	26.5km <sup>2</sup>	福島県県中建設事務所 助言 B0073	株式会社パスコ	H28.6.14 H28.11.17
福島県	会津若松市 一部	土地改良	基準点測量	2級	4点	福島県会津農林事務所 助言 B0093	福島県土地改良事業団体連合会	H28.8.1 H29.2.28
福島県	白河市 一部	固定資産	数値撮影(デジタル) 同時調整 写真地図作成(デジタルオルソ)	地上画素寸法 16cm 1000 1000	462.03km <sup>2</sup> 462.03km <sup>2</sup> 253.3km <sup>2</sup>	福島県白河市 助言 B0117	株式会社パスコ	H28.6.24 H29.1.31
福島県	新地町 一部	海岸保全	基準点測量	2級	2点	福島県相双建設事務所 助言 B0151	株式会社東コンサルタント	H28.9.1 H28.11.21
福島県	西郷村 一部 白河市 一部	固定資産	数値撮影(デジタル) 同時調整 写真地図作成(デジタルオルソ)	地上画素寸法 16cm 1000 1000	235.69km <sup>2</sup> 235.69km <sup>2</sup> 146.4km <sup>2</sup>	福島県西郷村 助言 B0170	株式会社パスコ	H28.8.1 H29.1.31
福島県	福島市 一部	環境調査	数値撮影(デジタル)	地上画素寸法 24cm	129.3km <sup>2</sup>	東北地方整備局摺上川ダム管理事務所 助言 B0185	応用地質株式会社	H28.9.27 H28.10.28
福島県	喜多方市 一部	その他	基準点測量 基準点測量 水準測量	2級 3級 3級	2点 2点 3.6km	福島県喜多方市 助言 B0190	株式会社コウキコンサルタント	H28.8.26 H28.12.22
福島県	桑折町 一部	その他	基準点測量	3級	3点	福島県 助言 B0205	公益財団法人福島県区画整理協会	H28.10.17 H29.3.21
福島県	いわき市 一部	道路計画	数値撮影(デジタル) 同時調整 水準測量 数値図化	地上画素寸法 13.4cm 1000 簡級 2500	24.2km <sup>2</sup> 24.2km <sup>2</sup> 7.7km 4.4km <sup>2</sup>	東北地方整備局磐城国道事務所 助言 B0227	国際航業株式会社	H28.9.21 H29.2.24
福島県	会津若松市 一部	河川計画	基準点測量 基準点測量	2級 4級	3点 11点	福島県会津若松建設事務所 助言 B0283	若松測量設計株式会社	H28.12.5 H29.2.20
福島県	浪江町 一部 葛尾村 一部	道路管理	航空レーザ測量	2500	13.7km <sup>2</sup>	福島県富岡土木事務所 助言 B0297	パンフィックコンサルタンツ株式会社	H28.11.24 H29.3.31
福島県	会津若松市 一部	道路計画	基準点測量	2級	9点	福島県会津若松建設事務所 助言 B0323	日本精測株式会社	H28.4.21 H28.9.8

東北地方

都道府県名	測量地域	測量目的	測量種別	縮尺・等級	事業量	測量計画機関(助言番号)	測量作業機関	実施時期
福島県	南会津町 一部 只見町 一部 下郷町 一部	砂防計画	数値撮影(デジタル) 数値図化(同時調整含む) 写真地図作成(デジタル オルソ)	地上画素寸法 20cm 2500 2500	12.4km <sup>2</sup> 5.2km <sup>2</sup> 5.2km <sup>2</sup>	福島県南会津建設事務所 助言 B0355	株式会社八州	H28.10.25 H29.3.3
宮城県 福島県	山元町 一部 亘理町 一部 岩沼市 一部 名取市 一部 仙台市 一部 新地町 一部	その他	数値撮影(デジタル) 写真地図作成(デジタル オルソ)	地上画素寸法 12cm 2500	97km <sup>2</sup> 97km <sup>2</sup>	東北地方整備局仙台河川国道 事務所 助言 B0237	株式会社パスコ	H27.8.26 H28.2.26
福島県 宮城県	国見町 一部 白石市 一部	道路計画	基準点測量 基準点測量 水準測量 現地測量(数値地形図作成) 路線測量	2級 3級 3級 500	3点 2点 3.4km 0.075km <sup>2</sup> 1.5km	東北地方整備局福島河川国道 事務所 助言 B0114	株式会社復建技術コンサルタント	H27.7.27 H28.1.29

関東地方

都道府県名	測量地域	測量目的	測量種別	縮尺・等級	事業量	測量計画機関(助言番号)	測量作業機関	実施時期
茨城県	鉾田町 一部	都市計画	数値図化	2500	207.61km <sup>2</sup>	茨城県鉾田市 助言 C0254	アジア航測株式会社	H25.7.4 H28.2.29
茨城県	土浦市 一部	地籍調査	復旧測量(基準点) 復旧測量(基準点)	1級 2級	2点 14点	茨城県土浦市 助言 C0462	株式会社八州	H25.9.30 H26.2.28
茨城県	守谷市 一部	土地区画整理	基準点測量 基準点測量	3級 4級	5点 56点	守谷市松並土地区画整理組合 助言 C0503	株式会社オオバ	H25.11.27 H26.3.31
茨城県	常陸大宮市 全域	道路管理	既成図数値化 地形図等成果の座標補正	1000 1000	2010.7km 2010.7km	茨城県常陸大宮市 助言 C0060	株式会社パスコ	H26.6.9 H29.3.22
茨城県	土浦市 一部 つくば市 一部	道路計画	基準点測量 基準点測量 基準点測量 水準測量	2級 3級 4級 3級	9点 20点 201点 15.68km	関東地方整備局常総国道事務所 助言 C0004	日南技術株式会社	H28.3.2 H28.4.8
茨城県	守谷市 一部	土地区画整理	基準点測量 基準点測量	3級 4級	1点 54点	守谷市松並土地区画整理組合 助言 C0007	株式会社オオバ	H27.4.15 H27.9.30
茨城県	笠間市 全域	都市計画	地形図等成果の座標補正 修正測量	2500 2500	240.4km <sup>2</sup> 240.4km <sup>2</sup>	茨城県笠間市 助言 C0054	国際航業株式会社	H27.6.1 H28.3.18
茨城県	城里町 一部	都市計画	数値図化 数値図化	2500 道路線、建物	31.51km <sup>2</sup> 31.51km <sup>2</sup>	茨城県城里町 助言 C0155	国際航業株式会社	H27.7.23 H28.3.25
茨城県	龍ヶ崎市 全域	都市計画	数値図化 地図編集	2500 10000	78.2km <sup>2</sup> 78.2km <sup>2</sup>	茨城県龍ヶ崎市 助言 C0168	朝日航洋株式会社	H27.7.10 H27.12.28
茨城県	稲敷市 一部	都市計画	数値図化 数値図化 地形図等成果の座標補正	1000 2500 図郭のみ	19.79km <sup>2</sup> 19.79km <sup>2</sup> 24km <sup>2</sup>	茨城県稲敷市 助言 C0170	株式会社パスコ	H27.7.23 H28.3.18
茨城県	阿見町 一部 美浦村 一部 小美玉市 一部 鉾田町 一部 行方市 一部 神栖市 一部 かすみがうら市 一部 稲敷市 一部 潮来市 一部 鹿嶋市 一部 石岡市 一部 土浦市 一部	環境調査	数値撮影(デジタル)	地上画素寸法 16cm	252km	水資源機構利根川下流総合管理事務所 助言 C0196	朝日航洋株式会社	H27.7.23 H28.3.19
茨城県	大洗町 全域	都市計画	数値図化	2500	23.74km <sup>2</sup>	茨城県大洗町 助言 C0232	株式会社アイコンサルタン	H27.7.31 H28.3.18
茨城県	常総市 一部	都市計画	基準点測量 基準点測量 基準点測量 水準測量 水準測量	2級 3級 4級 3級 4級	4点 18点 85点 8.22km 10.4km	茨城県常総市 助言 C0240	東日本総合計画株式会社	H27.8.17 H27.12.31
茨城県	古河市 一部	土地区画整理	その他	その他	0.143km <sup>2</sup>	茨城県古河市 助言 C0246	株式会社都市計画センター	H27.9.18 H28.3.10
茨城県	守谷市 一部	土地区画整理	基準点測量	4級	79点	守谷市松並土地区画整理組合 助言 C0287	株式会社オオバ	H27.10.5 H28.3.31
茨城県	筑西市 一部	都市計画	基準点測量 基準点測量 その他	2級 4級 その他	8点 124点 0.316km <sup>2</sup>	茨城県開発公社 助言 C0332	やまと技研株式会社	H27.9.25 H27.12.25
茨城県	笠間市 一部	その他	数値撮影(デジタル) 数値図化(同時調整含む) 航空レーザ測量	500 500 500	0.42km <sup>2</sup> 0.42km <sup>2</sup> 0.42km <sup>2</sup>	茨城県笠間市 助言 C0429	株式会社パスコ	H27.11.24 H28.3.11
茨城県	守谷市 全域	固定資産	数値撮影(デジタル) 同時調整 写真地図作成(デジタルオルソ)	地上画素寸法 15cm 1000 1000	35.71km <sup>2</sup> 35.71km <sup>2</sup> 35.71km <sup>2</sup>	茨城県守谷市 助言 C0432	朝日航洋株式会社	H27.12.10 H28.3.31
茨城県	取手市 全域	固定資産	数値撮影(デジタル) 同時調整 写真地図作成(デジタルオルソ)	地上画素寸法 15cm 1000 1000	69.94km <sup>2</sup> 69.94km <sup>2</sup> 69.94km <sup>2</sup>	茨城県取手市 助言 C0433	朝日航洋株式会社	H27.12.10 H28.3.31
茨城県	神栖市 全域	固定資産	数値撮影(デジタル) 同時調整 写真地図作成(デジタルオルソ)	地上画素寸法 15cm 1000 1000	146.94km <sup>2</sup> 146.94km <sup>2</sup> 146.94km <sup>2</sup>	茨城県神栖市 助言 C0434	朝日航洋株式会社	H27.12.1 H28.3.10
茨城県	境町 一部 五霞町 一部 八千代町 一部 つくばみらい市 一部 坂東市 一部 守谷市 一部 つくば市 一部 取手市 一部 常総市 一部 下妻市 一部 龍ヶ崎市 一部 古河市 一部	地盤変動調査	水準測量	1級	191km	茨城県 助言 C0438	株式会社共栄測地	H27.11.24 H28.3.25
茨城県	東海村 全域	固定資産	数値撮影(デジタル) 同時調整 写真地図作成(デジタルオルソ)	地上画素寸法 15cm 1000 1000	37.98km <sup>2</sup> 37.98km <sup>2</sup> 37.98km <sup>2</sup>	茨城県東海村 助言 C0474	朝日航洋株式会社	H27.12.1 H28.3.31
茨城県	常陸大宮市 全域 那珂市 全域	その他	数値撮影(デジタル)	地上画素寸法 12cm	446.27km <sup>2</sup>	茨城県 助言 C0492	株式会社ナカノアイシステム	H27.12.25 H28.3.24
茨城県	土浦市 一部 石岡市 一部 潮来市 一部 稲敷市 一部 かすみがうら市 一部 桜川市 一部 行方市 一部 小美玉市 一部 美浦村 一部 阿見町 一部	その他	数値撮影(デジタル)	地上画素寸法 10cm	178km	茨城県土浦土木事務所 助言 C0504	朝日航洋株式会社	H27.12.11 H28.3.15

関東地方

都道府県名	測量地域	測量目的	測量種別	縮尺・等級	事業量	測量計画機関(助言番号)	測量作業機関	実施時期
茨城県	ひたちなか市 全域	固定資産	数値撮影(デジタル) 同時調整 写真地図作成(デジタル オルソ)	地上画素寸法 15cm 1000 1000	99.83km <sup>2</sup> 99.83km <sup>2</sup> 99.83km <sup>2</sup>	茨城県ひたちなか市 助言 C0509	朝日航洋株式会社	H27.12.21 H28.3.15
茨城県	水戸市 一部	その他	基準点測量	4級	0.61km <sup>2</sup> 409 点	法務省水戸地方事務局 助言 C0517	公益社団法人茨城県公 共嘱託登記土地家屋調 査士協会	H27.9.18 H29.3.31
茨城県	常陸太田市 一部	土地区画 整理	基準点測量 基準点測量 基準点測量 水準測量 水準測量 現地測量(数 値地形図作 成)	2級 3級 4級 3級 4級 500	3点 9点 141点 10km 10km 0.44km <sup>2</sup>	茨城県常陸太田市 助言 C0522	大和測量株式会社	H27.12.18 H28.3.25
茨城県	結城市 一部	土地区画 整理	基準点測量 基準点測量 基準点測量 水準測量 水準測量 その他	2級 3級 4級 3級 4級 500	3点 6点 75点 10km 5.5km 0.316km <sup>2</sup>	結城市土地開発公社 助言 C0571	昭和株式会社	H28.1.18 H28.3.31
茨城県	鉾田市 全域	都市計画	数値撮影(デ ジタル)	地上画素寸法 29cm	207.61km <sup>2</sup>	茨城県鉾田市 助言 C0604	株式会社パスコ	H28.1.26 H28.3.25
茨城県	結城市 一部	その他	MMS計測 修正測量	1000 1000	11.78km <sup>2</sup> 11.78km <sup>2</sup>	茨城県結城市 助言 C0093	株式会社パスコ	H28.5.27 H28.12.16
茨城県	古河市 一部	その他	基準点測量	3級	1点	茨城県古河市 助言 C0101	株式会社アーバンシステ ムコンサルタント	H28.5.27 H28.10.23
茨城県	稲敷市 一部	都市計画	数値図化	2500	26.96km <sup>2</sup>	茨城県稲敷市 助言 C0156	株式会社パスコ	H28.6.30 H29.3.17
茨城県	潮来市 一部	都市計画	数値図化 数値図化	1000 2500	3.56km <sup>2</sup> 55.04km <sup>2</sup>	茨城県潮来市 助言 C0179	株式会社パスコ	H28.7.25 H29.3.15
茨城県	古河市 一部	道路計画	基準点測量 基準点測量	3級 4級	3点 8点	茨城県古河市 助言 C0240	三立調査設計株式会社	H28.8.4 H28.11.1
茨城県	神栖市 全域	固定資産	数値撮影(デ ジタル) 同時調整 写真地図作 成(デジタル オルソ)	地上画素寸法 15cm 1000 1000	146.94km <sup>2</sup> 146.94km <sup>2</sup> 146.94km <sup>2</sup>	茨城県神栖市 助言 C0592	朝日航洋株式会社	H28.11.12 H29.3.10
茨城県	ひたちなか市 全域	固定資産	数値撮影(デ ジタル) 同時調整 写真地図作 成(デジタル オルソ)	地上画素寸法 15cm 1000 1000	99.83km <sup>2</sup> 99.83km <sup>2</sup> 99.83km <sup>2</sup>	茨城県ひたちなか市 助言 C0625	朝日航洋株式会社	H28.12.20 H29.3.15
栃木県	真岡市 一部	道路管理	修正測量	1000(MMS)	4.87km <sup>2</sup>	栃木県真岡市 助言 C0457	国際航業株式会社	H25.8.26 H26.2.28
栃木県	高根沢町 一部	土地区画 整理	基準点測量 基準点測量 現地測量(数 値地形図作 成)	3級 4級 その他	5点 91点 0.152km <sup>2</sup>	宝積寺中坂上土地区画整理組 合 助言 C0518	協和測量設計株式会社	H26.12.15 H28.3.25
栃木県	那須町 一部	砂防計画	数値図化	2500	22.1km <sup>2</sup>	栃木県大田原土木事務所 助言 C0028	日研測量株式会社	H27.8.18 H28.9.30
栃木県	那須町 一部	砂防計画	数値図化	2500	16.73km <sup>2</sup>	栃木県大田原土木事務所 助言 C0029	那須測量株式会社	H27.8.18 H28.9.30
栃木県	小山市 一部 栃木市 一部	砂防計画	数値図化	2500	7.38km <sup>2</sup>	栃木県栃木土木事務所 助言 C0064	株式会社栃木県用地補 償コンサルタント	H27.8.26 H28.6.30
栃木県	日光市 一部	砂防計画	航空レーザ測 量	1000	136.1km <sup>2</sup>	関東地方整備局日光砂防事務 所 助言 C0081	アジア航測株式会社	H27.6.10 H28.2.26
栃木県	下野市 一部	都市計画	修正測量	2500	45.6km <sup>2</sup>	栃木県下野市 助言 C0179	株式会社パスコ	H27.7.3 H28.2.29
栃木県	鹿沼市 一部	土地改良	水準測量 数値撮影(デ ジタル) 数値図化(同 時調整含む) 数値図化(同 時調整含む)	3級 地上画素寸法 12cm 1000 1000	10.1km 8点 0.85km <sup>2</sup> 1.45km <sup>2</sup> 1.45km <sup>2</sup>	栃木県鹿沼市 助言 C0237	国際航業株式会社	H27.8.13 H28.1.29
栃木県	日光市 一部	砂防計画	数値撮影(デ ジタル) 同時調整 数値図化	1000 1000 1000	12.09km <sup>2</sup> 12.09km <sup>2</sup> 12.09km <sup>2</sup>	関東地方整備局日光砂防事務 所 助言 C0273	中日航空株式会社	H27.8.21 H28.2.26
栃木県	宇都宮市 一部	その他	基準点測量	4級	0.5km <sup>2</sup> 157点	法務省宇都宮地方事務局 助言 C0294	公益社団法人栃木県公 共嘱託登記土地家屋調 査士協会	H27.10.5 H28.3.31
栃木県	足利市 全域	固定資産	数値撮影(デ ジタル) 同時調整	地上画素寸法 12cm	177.76km <sup>2</sup> 177.76km <sup>2</sup>	栃木県足利市 助言 C0328	朝日航洋株式会社	H27.12.1 H28.3.22
栃木県	野木町 一部 上三川町 一部 下野市 一部 真岡市 一部 小山市 一部 佐野市 一部 栃木市 一部 足利市 一部	地盤変動 調査	水準測量	1級	362km	栃木県 助言 C0386	株式会社中庭測量コン サルタント	H27.9.1 H28.3.18
栃木県	小山市 一部	土地区画 整理	基準点測量 基準点測量	3級 4級	5点 78点	栃木県小山市 助言 C0410	三立調査設計株式会社	H27.10.22 H27.12.25
栃木県	小山市 一部	都市計画	修正測量	2500	91.93km <sup>2</sup>	栃木県小山市 助言 C0415	株式会社パスコ	H27.9.29 H28.3.25
栃木県	益子町 一部	土地改良	水準測量 数値図化	3級 1000	7.75km <sup>2</sup> 1.08km <sup>2</sup>	栃木県益子町 助言 C0422	国際航業株式会社	H27.12.1 H28.3.14
栃木県	芳賀町 一部	道路管理	MMS計測 修正測量	1000 1000	3.15km <sup>2</sup> 3.15km <sup>2</sup>	栃木県芳賀町 助言 C0505	国際航業株式会社	H27.12.4 H28.3.21
栃木県	宇都宮市 一部	都市計画	数値撮影(デ ジタル) 写真地図作 成(デジタル オルソ)	地上画素寸法 20cm 2500	56.96km <sup>2</sup> 56.96km <sup>2</sup>	栃木県宇都宮市 助言 C0581	第一測工株式会社	H27.12.17 H28.3.25

関東地方

都道府県名	測量地域	測量目的	測量種別	縮尺・等級	事業量	測量計画機関(助言番号)	測量作業機関	実施時期
栃木県	矢板市 一部	道路計画	基準点測量 基準点測量 水準測量	2級 4級 3級	17点 142点 7.1km	関東地方整備局宇都宮国道事務所 助言 C0600	株式会社格和測量設計	H27.12.21 H28.3.25
栃木県	下野市 一部	道路管理	MMS計測 修正測量	1000 1000	24.671km 7.7km	栃木県下野市 助言 C0633	国際航業株式会社	H28.1.28 H28.3.25
栃木県	鹿沼市 一部	砂防計画	数値撮影(デジタル) 同時調整	地上画素寸法 20cm 2500	766km <sup>2</sup> 766km <sup>2</sup>	栃木県鹿沼土木事務所 助言 C0026	東洋測量設計株式会社	H28.4.8 H28.8.5
栃木県	那須塩原市 一部	砂防計画	数値撮影(デジタル)	地上画素寸法 20cm	390km <sup>2</sup>	栃木県大田原土木事務所 助言 C0027	日研測量株式会社	H28.4.11 H28.8.8
栃木県	鹿沼市 一部 日光市 一部 那須塩原市 一部 塩谷町 一部	砂防計画	数値撮影(デジタル)	地上画素寸法 20cm	422.85km <sup>2</sup>	栃木県日光土木事務所 助言 C0043	東亜サーベイ株式会社	H28.4.6 H28.7.4
栃木県	市貝町 全域	都市計画	数値図化	10000	64.25km <sup>2</sup>	栃木県市貝町 助言 C0180	国際航業株式会社	H28.7.15 H28.10.31
栃木県	大田原市 全域	総合計画	数値撮影(デジタル)	地上画素寸法 16cm	354.36km <sup>2</sup>	栃木県大田原市 助言 C0455	株式会社パスコ	H28.10.11 H29.3.10
群馬県	嬬恋村 一部	固定資産	数値撮影(デジタル)	地上画素寸法 12cm	229km <sup>2</sup>	群馬県嬬恋村 助言 C0393	国際航業株式会社	H25.4.19 H26.3.25
群馬県	みなかみ町 一部 東吾妻町 一部 渋川市 一部	河川管理	水準測量	2級	5点	関東地方整備局利根川ダム統 合管理事務所 助言 C0304	朝日測量株式会社	H26.10.1 H27.3.31
群馬県	高崎市 全域	その他	数値撮影(デジタル)	地上画素寸法 10cm	459.41km <sup>2</sup>	群馬県高崎市 助言 C0402	国際航業株式会社	H26.9.1 H27.3.31
群馬県	安中市 一部	その他	基準点測量	2級	3点	関東地方整備局利根川水系砂 防事務所 助言 C0481	株式会社協和テクノ	H26.12.8 H27.2.27
群馬県	上野村 一部	その他	基準点測量	2級	3点	関東地方整備局利根川水系砂 防事務所 助言 C0520	技研コンサル株式会社	H26.12.5 H27.2.27
群馬県	藤岡市 一部	砂防計画	基準点測量 基準点測量	2級 3級	2点 1点	関東地方整備局利根川水系砂 防事務所 助言 C0653	日本工営株式会社	H26.10.16 H27.3.20
群馬県	前橋市 一部	土地区画 整理	基準点測量 基準点測量 基準点測量	1級 3級 4級	1点 6点 59点	前橋市南部拠点西地区土地 区画整理組合 助言 C0655	大和測量株式会社	H27.2.23 H27.7.31
群馬県	伊勢崎市 全域	都市計画	数値撮影(デジタル) 修正測量	地上画素寸法 20cm 2500	139.44km <sup>2</sup> 139.44km <sup>2</sup>	群馬県伊勢崎市 助言 C0065	東日本総合計画株式会 社	H27.5.28 H28.3.15
群馬県	前橋市 一部	土地区画 整理	基準点測量	4級	173点	群馬県前橋市 助言 C0109	関東測量株式会社	H27.7.27 H28.2.29
群馬県	前橋市 一部 高崎市 一部 渋川市 一部	河川管理	水準測量	2級	3点	関東地方整備局利根川ダム統 合管理事務所 助言 C0111	東洋測量設計株式会社	H27.9.1 H27.11.30
群馬県	渋川市 一部	土地改良	基準点測量 基準点測量 基準点測量	2級 3級 4級	3点 9点 100点	群馬県 助言 C0203	藤和航測株式会社	H27.8.24 H28.3.17
群馬県	東吾妻町 一部	道路計画	復旧測量(基準 点) 基準点測量 基準点測量 基準点測量 基準点測量 復旧測量(基準 点)	1級 1級 2級 3級 3級	5点 5点 7点 9点 37点 27点	群馬県中之条土木事務所 助言 C0228	株式会社高崎測量	H27.9.7 H28.1.29
群馬県	渋川市 一部	土地区画 整理	基準点測量	4級	18点	群馬県渋川市 助言 C0234	有限会社藤川測量設計	H27.9.15 H28.3.15
群馬県	長野原町 一部	砂防計画	数値図化	2500	7.19km <sup>2</sup>	群馬県中之条土木事務所 助言 C0249	株式会社パスコ	H27.9.10 H28.3.25
群馬県	前橋市 一部	土地区画 整理	基準点測量	4級	23点	群馬県前橋市 助言 C0269	技研測量設計株式会社	H27.9.11 H28.2.29
群馬県	前橋市 一部	土地区画 整理	基準点測量	4級	24点	群馬県前橋市 助言 C0274	三陽技術コンサルタンツ 株式会社	H27.9.11 H28.2.29
群馬県	安中市 一部	土地改良	基準点測量 基準点測量 基準点測量	2級 3級 4級	1点 1点 17点	群馬県 助言 C0315	群馬県土地改良事業団 体連合会	H27.10.20 H28.3.11
群馬県	玉村町 全域	都市計画	地形図等成 果の座標補 正 修正測量	2500 2500	25.78km <sup>2</sup> 25.78km <sup>2</sup>	群馬県玉村町 助言 C0359	国際航業株式会社	H27.10.16 H28.3.28
群馬県	高崎市 一部 伊勢崎市 一部 太田市 一部 館林市 一部 玉村町 一部 板倉町 一部 明和町 一部 千代田町 一部 大泉町 一部 邑楽町 全域	地盤変動 調査	水準測量	1級	281km	群馬県 助言 C0425	技研コンサル株式会社	H27.11.12 H28.3.1
群馬県	みなかみ町 一部 渋川市 一部	河川管理	水準測量	2級	58.6km	関東地方整備局利根川ダム統 合管理事務所 助言 C0439	株式会社富永調査事務 所	H27.12.1 H28.3.31
群馬県	みなかみ町 一部	河川管理	航空レーザ測 量	1000	22km <sup>2</sup>	関東地方整備局利根川ダム統 合管理事務所 助言 C0495	アジア航測株式会社	H27.10.26 H28.3.25
群馬県	前橋市 一部	その他	基準点測量	4級	0.36km <sup>2</sup>	法務省前橋地方法務局 助言 C0518	井上測量設計株式会社	H27.12.21 H29.3.31
群馬県	沼田市 一部	道路計画	基準点測量 基準点測量 水準測量	2級 3級 3級	3点 3点 1.3km	群馬県利根沼田振興局沼田土 木事務所 助言 C0555	技研コンサル株式会社	H27.11.12 H28.3.25
群馬県	吉岡町 全域 榛東村 一部 みどり市 一部 渋川市 全域 太田市 一部 伊勢崎市 一部 桐生市 一部 前橋市 一部	森林計画	同時調整 写真地図作 成(デジタル オルソ)	5000 5000	1110km <sup>2</sup> 1110km <sup>2</sup>	群馬県 助言 C0561	国土地図株式会社	H27.12.18 H28.3.10
群馬県	藤岡市 一部	道路計画	数値撮影(デジタル) 空中三角測 量 数値図化	地上画素寸法 2.3cm 500	0.83km 0.83km	群馬県藤岡市 助言 C0570	三陽技術コンサルタンツ 株式会社	H28.1.15 H28.2.29
群馬県	高崎市 一部	土地区画 整理	基準点測量 基準点測量 基準点測量	2級 3級 4級	2点 4点 83点	群馬県高崎市 助言 C0577	株式会社アイ・ディー・ エー	H28.1.25 H28.3.10
群馬県	高崎市 一部	道路計画	基準点測量 基準点測量	2級 3級	3点 8点	群馬県高崎土木事務所 助言 C0625	株式会社富永調査事務 所	H28.1.29 H28.3.25

関東地方

都道府県名	測量地域	測量目的	測量種別	縮尺・等級	事業量	測量計画機関(助言番号)	測量作業機関	実施時期
群馬県	みどり市 一部	ダム計画	航空レーザ測量	1000	13km <sup>2</sup>	水資源機構草木ダム管理所 助言 C0642	株式会社アーキジオ・サポート	H28.1.14 H28.3.25
群馬県	前橋市 一部 桐生市 一部 伊勢崎市 一部 太田市 一部 渋川市 全域 みどり市 一部 榛東村 一部 吉岡町 全域	森林計画	数値撮影(デジタル)	地上画素寸法 30cm	1146km <sup>2</sup>	群馬県 助言 C0030	アジア航測株式会社	H28.4.1 H28.11.30
群馬県	太田市 一部	その他	基準点測量	3級	4点	太田市土地開発公社 助言 C0050	株式会社神岡測量	H28.4.22 H29.2.28
群馬県	明和町 一部	その他	基準点測量 基準点測量 その他	3級 4級 確定測量	5点 17点 0.053km <sup>2</sup>	群馬県団地総合事務所 助言 C0083	株式会社伊藤測量	H28.5.23 H28.12.16
群馬県	高崎市 一部	その他	基準点測量 基準点測量 基準点測量 現地測量(数値地形図作成)	2級 3級 4級 500	3点 2点 40点 0.08km <sup>2</sup>	高崎工業団地造成組合 助言 C0159	株式会社測研	H28.7.11 H28.11.30
群馬県	富岡市 一部	道路計画	基準点測量 基準点測量 基準点測量	1級 2級 3級	2点 2点 5点	群馬県甘楽富岡振興局富岡土木事務所 助言 C0166	関東測量株式会社	H28.6.14 H28.12.19
群馬県	伊勢崎市 一部	その他	基準点測量 基準点測量	2級 4級	2点 56点	群馬県企業局団地総合事務所 助言 C0273	フロファ設計株式会社	H28.8.25 H28.10.30
群馬県	前橋市 一部	地籍調査	基準点測量	3級	12点	群馬県前橋市 助言 C0274	株式会社測設	H28.9.1 H29.2.10
群馬県	嬬恋村 一部 長野原町 一部	道路計画	数値図化	2500	28.8km <sup>2</sup>	群馬県 助言 C0291	国際航業株式会社	H28.8.30 H29.2.28
群馬県	桐生市 一部	砂防計画	復旧測量(基準点) 復旧測量(基準点)	3級 4級	4点 133点	関東地方整備局渡良瀬川河川事務所 助言 C0349	株式会社国土開発センター	H28.9.26 H29.1.24
群馬県	藤岡市 一部	土地改良	基準点測量	2級	1点	群馬県 助言 C0415	藤和航測株式会社	H28.11.15 H28.12.20
群馬県	渋川市 全域	固定資産	数値撮影(デジタル)	地上画素寸法 12cm	240.27km <sup>2</sup>	群馬県渋川市 助言 C0456	国際航業株式会社	H28.10.12 H29.2.28
群馬県	吉岡町 全域 榛東村 一部 みどり市 一部 渋川市 全域 太田市 一部 伊勢崎市 一部 桐生市 一部 前橋市 一部	森林計画	写真地図作成(デジタルオルソ)	地上画素寸法 50cm	1146km <sup>2</sup>	群馬県 助言 C0657	国土地図株式会社	H28.12.20 H29.3.10
群馬県	高崎市 一部 藤岡市 一部	河川計画	修正測量	2500	16.4km <sup>2</sup>	関東地方整備局高崎河川国道事務所 助言 C0663	国際航業株式会社	H29.1.11 H29.2.28
埼玉県	三芳町 一部	土地区画整理	復旧測量(基準点) 復旧測量(基準点) 復旧測量(基準点) 基準点測量 その他	2級 3級 4級 4級 街区及び画地出来方確認測量	4点 34点 79点 4点 0.1137km <sup>2</sup>	三芳町藤久保第一土地区画整理組合 助言 C0591	三協測量設計株式会社	H25.9.18 H26.1.31
埼玉県	和光市 一部	土地区画整理	基準点測量 基準点測量 現地測量(数値地形図作成)	3級 4級 500	10点 82点 0.18km <sup>2</sup>	和光北インター地域土地区画整理組合 助言 C0222	株式会社サポート	H26.6.6 H29.3.31
埼玉県	さいたま市 一部	基準点管理	基準点測量	3級	1点	埼玉県さいたま市 助言 C0280	池田測量設計事務所	H26.10.1 H27.2.27
埼玉県	さいたま市 一部	基準点管理	復旧測量(基準点)	3級	2点	埼玉県さいたま市 助言 C0295	埼玉コンサルタント株式会社	H26.8.20 H26.10.31
埼玉県	草加市 一部 越谷市 一部 八潮市 一部 三郷市 一部	道路管理	基準点測量 復旧測量(基準点)	3級 3級	11点 80点	埼玉県越谷県土整備事務所 助言 C0307	太平洋航業株式会社	H26.7.3 H26.12.26
埼玉県	さいたま市 全域	固定資産	数値撮影(デジタル)	地上画素寸法 12cm	217.43km <sup>2</sup>	埼玉県さいたま市 助言 C0401	株式会社パスコ	H26.7.1 H28.2.29
埼玉県	三郷市 全域	基準点管理	復旧測量(基準点)	3級	166点	埼玉県三郷市 助言 C0421	株式会社大洋画地	H26.11.4 H27.3.20
埼玉県	狭山市 全域	固定資産	数値撮影(デジタル) 同時調整	地上画素寸法 14cm 1000	49.04km <sup>2</sup> 49.04km <sup>2</sup>	埼玉県狭山市 助言 C0498	朝日航洋株式会社	H26.12.15 H27.3.31
埼玉県	本庄市 全域	固定資産	数値撮影(デジタル)	地上画素寸法 10cm	89.71km <sup>2</sup>	埼玉県本庄市 助言 C0539	国際航業株式会社	H26.10.15 H27.3.20
埼玉県	熊谷市 一部	その他	基準点測量 現地測量(数値地形図作成)	3級 500	20点 0.8km <sup>2</sup>	埼玉県大里農林振興センター 助言 C0575	株式会社北武蔵調査測量設計事務所 株式会社大洋	H27.1.13 H27.3.31
埼玉県	上里町 一部 本庄市 一部	道路管理	基準点測量 復旧測量(基準点)	3級 3級	26点 49点	埼玉県本庄県土整備事務所 助言 C0615	井田起業株式会社	H27.1.26 H27.3.16
埼玉県	上里町 一部 神川町 一部 本庄市 一部	道路管理	基準点測量 復旧測量(基準点)	3級 3級	16点 47点	埼玉県本庄県土整備事務所 助言 C0616	本庄測量設計株式会社	H27.1.26 H27.3.16
埼玉県	美里町 一部 本庄市 一部	道路管理	基準点測量 復旧測量(基準点)	3級 3級	20点 41点	埼玉県本庄県土整備事務所 助言 C0617	株式会社上武測地	H27.1.26 H27.3.16
埼玉県	本庄市 一部 神川町 一部	道路管理	基準点測量 復旧測量(基準点)	3級 3級	26点 21点	埼玉県本庄県土整備事務所 助言 C0618	株式会社間正測量設計事務所	H27.1.26 H27.3.16
埼玉県	熊谷市 全域	都市計画	数値図化 地形図等成果の座標補正 修正測量	2500 2500	74.7km <sup>2</sup> 85.18km <sup>2</sup>	埼玉県熊谷市 助言 C0620	株式会社パスコ	H27.1.21 H28.3.18
埼玉県	北本市 一部 桶川市 一部	道路計画	数値撮影(デジタル) 数値図化	地上画素寸法 8cm 500	0.36km <sup>2</sup> 0.36km <sup>2</sup>	埼玉県北本県土整備事務所 助言 C0621	株式会社大輝	H26.10.31 H27.2.27
埼玉県	吉見町 一部	土地区画整理	復旧測量(基準点)	3級	5点	西吉見南部土地区画整理組合 助言 C0003	株式会社岡本設計企画	H27.4.1 H27.7.31

関東地方

都道府県名	測量地域	測量目的	測量種別	縮尺・等級	事業量	測量計画機関(助言番号)	測量作業機関	実施時期
埼玉県	桶川市 一部	土地区画整理	基準点測量 現地測量(数値地形図作成)	4級 500	0.195km <sup>2</sup> 115点 0.195km <sup>2</sup>	桶川市坂田西特定土地区画整理組合 助言 C0035	昭和株式会社	H27.6.1 H28.3.25
埼玉県	さいたま市 一部	道路計画	基準点測量 基準点測量	3級 4級	15点 2390点	埼玉県さいたま市 助言 C0070	株式会社コスミックサーベイ 一栄測量設計株式会社 北関東設計測量株式会社 株式会社宮原設計測量株式会社GIS関東 共進調査設計株式会社 カツミテクノ株式会社 株式会社フジ測地 埼玉測量設計株式会社 株式会社彩都コンサルタント 株式会社池田測量 有限会社かな川測量設計 株式会社中央測地 埼玉コンサルタント株式会社 株式会社高佑測量設計 浦和測量設計株式会社	H27.6.19 H28.3.25
埼玉県	さいたま市 全域	都市計画	修正測量 修正測量 地図編集 地図編集	500(道路線) 1000(その他のデータ) 10000、15000 25000	217.43km <sup>2</sup> 217.43km <sup>2</sup> 217.43km <sup>2</sup> 217.43km <sup>2</sup>	埼玉県さいたま市 助言 C0088	株式会社パスコ	H27.6.16 H27.12.18
埼玉県	上尾市 全域	固定資産	数値撮影(デジタル)	地上画素寸法 13.4cm	45.51km <sup>2</sup>	埼玉県上尾市 助言 C0094	株式会社パスコ	H27.10.1 H28.3.18
埼玉県	さいたま市 一部	その他	その他	その他	123.5km	埼玉県さいたま市 助言 C0105	一栄測量設計株式会社 株式会社コスミックサーベイ 株式会社GIS関東 株式会社中央測地 浦和測量設計株式会社 埼玉測量設計株式会社 第一測量設計株式会社	H27.6.1 H28.1.29
埼玉県	久喜市 一部	土地区画整理	その他	500	0.06km <sup>2</sup>	埼玉県久喜市 助言 C0115	昭和株式会社	H27.7.13 H28.3.10
埼玉県	鳩山町 全域	固定資産	数値撮影(デジタル) 同時調整	地上画素寸法 10cm 1000	25.71km <sup>2</sup> 25.71km <sup>2</sup>	埼玉県鳩山町 助言 C0119	東日本総合計画株式会社	H27.6.12 H28.3.25
埼玉県	滑川町 一部	土地改良	基準点測量 基準点測量 その他	3級 4級	5点 37点	埼玉県東松山農林振興センター 助言 C0122	高瀬測量設計株式会社	H27.6.10 H28.2.26
埼玉県	幸手市 一部	土地区画整理	基準点測量 水準測量 水準測量 その他	4級 3級 4級 その他	225点 10.5km 15km 0.589km <sup>2</sup>	埼玉県幸手市 助言 C0132	日本測地設計株式会社	H27.8.3 H28.3.22
埼玉県	春日部市 一部	都市計画	地形図等成果の座標補正 修正測量 修正測量	2500 2500 道路・建物データ	66km <sup>2</sup> 37.83km <sup>2</sup> 37.83km <sup>2</sup>	埼玉県春日部市 助言 C0143	株式会社パスコ	H27.6.1 H28.3.22
埼玉県	宮代町 全域	固定資産	数値撮影(デジタル)	地上画素寸法 12cm	15.95km <sup>2</sup>	埼玉県宮代町 助言 C0151	株式会社パスコ	H27.6.1 H28.3.31
埼玉県	上尾市 一部	都市計画	修正測量	2500	15.6km <sup>2</sup>	埼玉県上尾市 助言 C0156	株式会社パスコ	H27.7.21 H28.3.18
埼玉県	三郷市 全域	都市計画	同時調整 地形図等成果の座標補正 修正測量	1000 2500 2500	30.13km <sup>2</sup> 30.13km <sup>2</sup> 30.13km <sup>2</sup>	埼玉県三郷市 助言 C0164	国際航業株式会社	H27.7.13 H28.3.18
埼玉県	北本市 全域	都市計画	同時調整 地形図等成果の座標補正 修正測量	1000 2500 2500	19.82km <sup>2</sup> 19.82km <sup>2</sup> 19.82km <sup>2</sup>	埼玉県北本市 助言 C0165	国際航業株式会社	H27.7.6 H28.3.15
埼玉県	所沢市 全域	都市計画	数値図化 地図編集	2500 10000	72.11km <sup>2</sup> 72.11km <sup>2</sup>	埼玉県所沢市 助言 C0166	朝日航洋株式会社	H27.7.17 H28.3.25
埼玉県	滑川町 一部	土地改良	基準点測量 基準点測量 その他	3級 4級 500	12点 74点 0.169km <sup>2</sup>	埼玉県東松山農林振興センター 助言 C0169	高瀬測量設計株式会社	H27.7.6 H28.3.18
埼玉県	富士見市 全域	都市計画	数値撮影(デジタル) 同時調整 数値図化 数値図化 地図編集 写真地図作成(デジタルオルソ)	地上画素寸法 12.5cm 1000 2500 1000(道路・建物) 10000 1000	19.77km <sup>2</sup> 19.77km <sup>2</sup> 19.77km <sup>2</sup> 19.77km <sup>2</sup> 19.77km <sup>2</sup> 19.77km <sup>2</sup>	埼玉県富士見市 助言 C0177	朝日航洋株式会社	H27.8.5 H28.2.26
埼玉県	伊奈町 全域	固定資産	数値撮影(デジタル)	地上画素寸法 8cm	14.8km <sup>2</sup>	埼玉県伊奈町 助言 C0187	株式会社パスコ	H27.11.1 H28.3.17
埼玉県	ふじみ野市 全域	道路管理	基準点測量 復旧測量(基準点)	4級 街区多角補助点	4342点 339点	埼玉県ふじみ野市 助言 C0192	三協測量設計株式会社	H27.6.24 H28.3.25
埼玉県	新座市 一部	土地区画整理	基準点測量	4級	26点	埼玉県新座市 助言 C0199	東日本総合計画株式会社	H27.8.27 H28.3.25
埼玉県	三芳町 全域	固定資産	数値撮影(デジタル) 同時調整	地上画素寸法 12cm 1000	15.33km <sup>2</sup> 15.33km <sup>2</sup>	埼玉県三芳町 助言 C0204	株式会社パスコ	H27.12.27 H28.3.4
埼玉県	熊谷市 一部	その他	基準点測量 基準点測量 その他	3級 4級 500	21点 182点 0.92km <sup>2</sup>	埼玉県大里農林振興センター 助言 C0205	有限会社エスケイプランニング 株式会社大洋 株式会社富士測量	H27.9.1 H28.3.28



関東地方

都道府県名	測量地域	測量目的	測量種別	縮尺・等級	事業量	測量計画機関(助言番号)	測量作業機関	実施時期
埼玉県	行田市 全域	都市計画	地形図等成果の座標補正 修正測量	2500	67.37km <sup>2</sup>	埼玉県行田市助言 C0216	朝日航洋株式会社	H27.7.24 H28.3.17
埼玉県	さいたま市 一部	その他	基準点測量	2500 4級	67.37km <sup>2</sup> 133点	埼玉県さいたま市助言 C0227	埼玉測量設計株式会社 塩川設計測量株式会社 埼玉コンサルタント株式会社 浦和測量設計株式会社 共和コンサルタント株式会社 株式会社中央測地 日東サーベイ株式会社 第一測量設計株式会社	H27.4.1 H28.3.31
埼玉県	川越市 全域	都市計画	地形図等成果の座標補正 修正測量	2500	109.13km <sup>2</sup>	埼玉県川越市助言 C0243	株式会社パスコ	H27.8.31 H28.3.11
埼玉県	全域	その他	水準測量	1級	805km	埼玉県助言 C0264	埼玉県測量設計業協同組合	H27.8.21 H28.3.25
埼玉県	東松山市 一部	道路管理	基準点測量 基準点測量 その他	3級 4級 500	5点 14点 0.0346km <sup>2</sup>	埼玉県東松山市整備事務所助言 C0270	武州測量株式会社	H27.9.4 H28.1.29
埼玉県	三郷市 全域	固定資産	数値撮影(デジタル)	地上画素寸法 12cm	30.22km <sup>2</sup>	埼玉県三郷市助言 C0278	国際航業株式会社	H27.9.18 H28.3.11
埼玉県	志木市 全域	都市計画	地形図等成果の座標補正 修正測量	2500	9.06km <sup>2</sup>	埼玉県志木市助言 C0284	株式会社パスコ	H27.9.7 H28.2.26
埼玉県	熊谷市 一部	その他	基準点測量	3級	74点	埼玉県熊谷県土整備事務所助言 C0290	株式会社北武蔵調査測量設計事務所	H27.10.13 H28.3.25
埼玉県	深谷市 一部 寄居町 一部	その他	基準点測量	3級	74点	埼玉県熊谷県土整備事務所助言 C0298	三共測量株式会社	H27.10.19 H28.3.25
埼玉県	熊谷市 一部	その他	基準点測量	3級	74点	埼玉県熊谷県土整備事務所助言 C0306	有限会社エスケイプランニング	H27.10.20 H28.3.25
埼玉県	深谷市 一部	その他	基準点測量	3級	73点	埼玉県熊谷県土整備事務所助言 C0340	株式会社 技術開発コンサルタント	H27.10.28 H28.3.25
埼玉県	寄居町 全域 深谷市 一部	その他	基準点測量	3級	73点	埼玉県熊谷県土整備事務所助言 C0343	ユニオン測量株式会社	H27.10.28 H28.3.25
埼玉県	さいたま市 全域	地盤変動調査	水準測量	1級	122km	埼玉県さいたま市助言 C0350	埼玉県測量設計業協同組合	H27.10.1 H28.3.28
埼玉県	さいたま市 一部	その他	基準点測量	4級	31点	埼玉県さいたま市助言 C0361	塩川設計測量株式会社	H27.9.24 H28.3.11
埼玉県	さいたま市 一部	都市計画	基準点測量 基準点測量	3級 4級	18点 526点	埼玉県さいたま市助言 C0363	埼玉コンサルタント株式会社 株式会社彩都コンサルタント 塩川設計測量株式会社	H27.8.17 H28.2.29
埼玉県	草加市 一部	総合計画	復旧測量(基準点)	3級	193点	埼玉県草加市助言 C0368	アジア航測株式会社	H27.9.25 H28.3.31
埼玉県	東松山市 全域	固定資産	数値撮影(デジタル) 同時調整	地上画素寸法 12cm 1000	65.35km <sup>2</sup> 65.35km <sup>2</sup>	埼玉県東松山市助言 C0374	朝日航洋株式会社	H27.12.1 H28.3.11
埼玉県	川口市 一部	その他	基準点測量 復旧測量(基準点)	3級 4級	17点 130点	埼玉県川口市助言 C0378	株式会社本州	H27.11.1 H28.3.31
埼玉県	幸手市 一部	道路計画	基準点測量 その他	4級 その他	16点 0.039km <sup>2</sup>	埼玉県幸手市助言 C0389	アオキ測量設計	H27.11.6 H28.3.18
埼玉県	吉川市 全域	固定資産	数値撮影(デジタル)	地上画素寸法 12cm	31.66km <sup>2</sup>	埼玉県吉川市助言 C0392	国際航業株式会社	H27.11.4 H28.3.22
埼玉県	川越市 全域	固定資産	数値撮影(デジタル)	地上画素寸法 10.8cm	109.13km <sup>2</sup>	埼玉県川越市助言 C0412	株式会社パスコ	H27.11.2 H28.3.25
埼玉県	朝霞市 全域	固定資産	数値撮影(デジタル) 同時調整	地上画素寸法 12cm 1000	18.34km <sup>2</sup> 18.34km <sup>2</sup>	埼玉県朝霞市助言 C0420	朝日航洋株式会社	H27.12.1 H28.3.18
埼玉県	和光市 一部	土地区画整理	基準点測量	4級	115点	和光市中央第二谷中土地区画整理組合助言 C0435	株式会社シビック	H27.12.1 H28.6.30
埼玉県	坂戸市 一部	土地区画整理	基準点測量 基準点測量	3級 4級	5点 35点	埼玉県坂戸市助言 C0444	昭和株式会社	H27.12.1 H28.2.29
埼玉県	上尾市 全域	基準点管理	復旧測量(基準点)	2級	23点	埼玉県上尾市助言 C0445	株式会社パスコ	H27.11.2 H28.3.22
埼玉県	さいたま市 一部	土地区画整理	基準点測量	4級	25点	大宮駅西口第3-B地区市街地再開発準備組合助言 C0446	カツミテクノ株式会社	H27.12.1 H28.3.18
埼玉県	幸手市 一部	基準点管理	復旧測量(基準点) 復旧測量(基準点) 基準点測量	1級 3級 3級	1点 1点 3点	埼玉県幸手市助言 C0447	塩川設計測量株式会社 株式会社塩崎テクノブレイン	H27.10.22 H28.2.29
埼玉県	八潮市 全域	固定資産	数値撮影(デジタル) 同時調整	地上画素寸法 9.8cm 1000	18.03km <sup>2</sup> 18.03km <sup>2</sup>	埼玉県八潮市助言 C0448	朝日航洋株式会社	H27.12.1 H28.3.25
埼玉県	日高市 全域	固定資産	数値撮影(デジタル) 同時調整	地上画素寸法 10cm 1000	47.48km <sup>2</sup> 47.48km <sup>2</sup>	埼玉県日高市助言 C0463	朝日航洋株式会社	H27.12.15 H28.3.18
埼玉県	狭山市 全域	固定資産	数値撮影(デジタル) 同時調整	地上画素寸法 14cm 1000	48.99km <sup>2</sup> 48.99km <sup>2</sup>	埼玉県狭山市助言 C0479	朝日航洋株式会社	H27.12.15 H28.3.31
埼玉県	白岡市 全域	固定資産	数値撮影(デジタル)	地上画素寸法 10.8cm	24.92km <sup>2</sup>	埼玉県白岡市助言 C0489	株式会社パスコ	H27.11.18 H28.2.29
埼玉県	和光市 全域	固定資産	数値撮影(デジタル) 同時調整	地上画素寸法 8cm 1000	11.04km <sup>2</sup> 11.04km <sup>2</sup>	埼玉県和光市助言 C0490	株式会社パスコ	H27.12.25 H28.3.17
埼玉県	坂戸市 全域	固定資産	数値撮影(デジタル) 同時調整 写真地図作成(デジタルオルソ)	地上画素寸法 16cm 1000 1000	40.97km <sup>2</sup> 40.97km <sup>2</sup> 40.97km <sup>2</sup>	埼玉県坂戸市助言 C0498	株式会社ナカノアイシステム	H27.12.15 H28.3.31

関東地方

都道府県名	測量地域	測量目的	測量種別	縮尺・等級	事業量	測量計画機関(助言番号)	測量作業機関	実施時期
埼玉県	入間市 全域	固定資産	数値撮影(デジタル)	地上画素寸法 11.2cm	44.69km <sup>2</sup>	埼玉県入間市 助言 C0499	朝日航洋株式会社	H27.12.1 H28.3.25
埼玉県	入間市 一部	都市計画	基準点測量 水準測量	2級 3級	3点 2.4km	埼玉県入間市 助言 C0510	日南技術株式会社	H28.1.4 H28.3.25
埼玉県	鴻巣市 一部	河川管理	数値図化	500	0.38km <sup>2</sup>	埼玉県北本県土整備事務所 助言 C0516	国際航業株式会社	H27.12.14 H28.3.25
埼玉県	桶川市 全域	固定資産	数値撮影(デジタル)	地上画素寸法 12cm	25.26km <sup>2</sup>	埼玉県桶川市 助言 C0523	国際航業株式会社	H27.12.21 H28.3.25
埼玉県	北本市 全域	固定資産	数値撮影(デジタル)	地上画素寸法 12cm	19.82km <sup>2</sup>	埼玉県北本市 助言 C0524	国際航業株式会社	H27.12.21 H28.3.25
埼玉県	越谷市 全域	固定資産	数値撮影(デジタル) 同時調整	1000 1000	60.24km <sup>2</sup> 60.24km <sup>2</sup>	埼玉県越谷市 助言 C0528	アジア航測株式会社	H27.12.10 H28.3.11
埼玉県	杉戸町 一部 白岡市 一部 蓮田市 一部	宮代町 一部 幸手市 一部 久喜市 一部	道路管理 基準点測量	3級	393点	埼玉県杉戸県土整備事務所 助言 C0542	株式会社サクラプランニング 株式会社坂田測量設計事務所 埼玉測量設計株式会社 塩川設計測量株式会社 株式会社青柳調査測量設計事務所 第一測量設計株式会社	H27.7.23 H28.3.18
埼玉県	羽生市 一部	その他	基準点測量 基準点測量	3級 4級	12点 22点	埼玉県加須農林振興センター 助言 C0557	有限会社エスケイプランニング	H27.12.22 H28.3.30
埼玉県	越谷市 一部	その他	復旧測量(基準点)	2級	1点	埼玉県越谷市 助言 C0599	国内測量設計株式会社	H28.1.25 H28.3.25
埼玉県	さいたま市 一部	道路計画	基準点測量	4級	48点	埼玉県さいたま市 助言 C0601	一栄測量設計株式会社	H28.2.4 H28.3.18
埼玉県	本庄市 一部	基準点管理	基準点測量	1級	1点	埼玉県本庄市 助言 C0606	昭和株式会社	H28.2.8 H28.3.18
埼玉県	新座市 全域	固定資産	数値撮影(デジタル)	地上画素寸法 12cm	22.8km <sup>2</sup>	埼玉県新座市 助言 C0607	東日本総合計画株式会社	H27.4.1 H28.3.31
埼玉県	吉川市 一部	基準点管理	復旧測量(基準点) 復旧測量(基準点)	1級 3級	1点 2点	埼玉県吉川市 助言 C0610	株式会社パスコ	H28.1.20 H28.3.25
埼玉県	さいたま市 一部	都市計画	基準点測量	3級	2点	埼玉県さいたま市 助言 C0615	株式会社スリーエス	H27.7.10 H28.3.25
埼玉県	嵐山町 一部	その他	基準点測量 基準点測量	2級 3級	2点 4点	埼玉県嵐山町 助言 C0621	株式会社スカミ・アイエヌジー	H28.2.15 H28.3.29
埼玉県	吉川市 全域	道路管理	地形図等成果の座標補正 地形図等成果の座標補正	500(日本→世界測地系) 500(震災補正)	31.7km <sup>2</sup> 31.7km <sup>2</sup>	埼玉県吉川市 助言 C0638	株式会社パスコ	H28.3.4 H28.3.25
埼玉県	狭山市 一部	土地区画整理	基準点測量 基準点測量 水準測量	3級 4級 3級	7点 44点 3.4km	柏原北地区土地利用検討協議会 助言 C0639	東日本総合計画株式会社	H28.3.10 H28.8.31
埼玉県	春日部市 一部	その他	基準点測量 水準測量	4級 4級	20点 4km	春日部市中央一丁目地区市街地再開発準備組合 助言 C0659	日本測地設計株式会社	H28.3.31 H28.6.30
埼玉県	神川町 全域	総合計画	数値撮影(デジタル) 同時調整	地上画素寸法 10cm 1000	47.4km <sup>2</sup> 47.4km <sup>2</sup>	埼玉県神川町 助言 C0013	株式会社協同測地開発	H28.4.16 H28.12.31
埼玉県	白岡市 一部	都市計画	数値図化	2500	3.98km <sup>2</sup>	埼玉県白岡市 助言 C0041	昭和株式会社	H28.4.21 H28.6.30
埼玉県	東松山市 一部	土地区画整理	基準点測量 基準点測量	2級 3級	2点 2点	東松山市藤曲他地区開発共同企業体 助言 C0065	株式会社たばたプランニング 株式会社創栄都市技研	H28.6.6 H29.3.31
埼玉県	入間市 全域	都市計画	修正測量	2500	44.69km <sup>2</sup>	埼玉県入間市 助言 C0094	株式会社パスコ	H28.6.8 H28.12.22
埼玉県	秩父市 一部	道路計画	数値撮影(デジタル) 数値図化(同時調整含む)	地上画素寸法 16cm 1000	2km <sup>2</sup> 2km <sup>2</sup>	埼玉県西関東連絡道路建設事務所 助言 C0099	株式会社大輝	H28.6.17 H28.9.30
埼玉県	毛呂山町 一部	都市計画	修正測量	2500	0.058km <sup>2</sup>	埼玉県毛呂山町 助言 C0110	東日本総合計画株式会社	H28.6.22 H28.10.31
埼玉県	嵐山町 一部	土地区画整理	復旧測量(基準点) 基準点測量 基準点測量 復旧測量(基準点)	2級 3級 4級 3級	4点 17点 219点 4点	嵐山町平沢土地区画整理組合 助言 C0114	株式会社スカミ・アイエヌジー	H28.5.17 H29.3.24
埼玉県	川島町 一部	土地区画整理	基準点測量	3級	1点	三島開発株式会社 助言 C0123	株式会社たばたプランニング 株式会社創栄都市技研	H28.9.8 H29.3.31
埼玉県	さいたま市 一部	基準点管理	復旧測量(基準点)	3級	2点	埼玉県さいたま市 助言 C0124	株式会社コスミックサーベイ	H28.6.27 H29.3.24
埼玉県	三郷市 一部	基準点管理	復旧測量(基準点)	2級	1点	埼玉県三郷市 助言 C0134	株式会社大洋画地	H28.7.15 H28.8.19
埼玉県	越谷市 全域	都市計画	修正測量	2500	60.24km <sup>2</sup>	埼玉県越谷市 助言 C0137	アジア航測株式会社	H28.7.11 H28.10.31
埼玉県	入間市 一部	基準点管理	復旧測量(基準点)	3級	1点	埼玉県飯能県土整備事務所 助言 C0145	株式会社大成	H28.6.1 H28.7.29
埼玉県	さいたま市 全域	都市計画	修正測量	2500(修正道路縁500、その他修正地物1000)	217.43km <sup>2</sup>	埼玉県さいたま市 助言 C0152	株式会社パスコ	H28.6.28 H28.12.16
埼玉県	三郷市 一部 和光市 一部	その他	復旧測量(基準点) 復旧測量(基準点) 基準点測量	1級 2級 4級	2点 5点 29点	関東地方整備局北首都国道事務所 助言 C0163	国際測地株式会社	H28.8.1 H29.2.28
埼玉県	川口市 一部 さいたま市 一部	その他	基準点測量	道路基準点	8点	関東地方整備局北首都国道事務所 助言 C0164	国際測地株式会社	H28.8.1 H29.2.28
埼玉県	さいたま市 一部	道路管理	復旧測量(基準点)	街区多角点	2点	埼玉県さいたま市 助言 C0175	浦和測量設計株式会社	H28.7.25 H28.9.30
埼玉県	上尾市 一部	都市計画	修正測量	2500	14.81km <sup>2</sup>	埼玉県上尾市 助言 C0186	株式会社パスコ	H28.7.13 H29.3.17

関東地方

都道府県名	測量地域	測量目的	測量種別	縮尺・等級	事業量	測量計画機関(助言番号)	測量作業機関	実施時期
埼玉県	さいたま市 一部	道路計画	復旧測量(基準点)	3級	3点	埼玉県さいたま市助言 C0202	カソミテクノ株式会社	H28.7.15 H28.8.31
埼玉県	ときがわ町 一部	その他	基準点測量 基準点測量	2級 3級	2点 2点	埼玉県東松山県土整備事務所助言 C0215	高瀬測量設計株式会社	H28.7.8 H28.10.31
埼玉県	三芳町 全域	固定資産	数値撮影(デジタル) 同時調整	地上画素寸法 12cm 1000	15.33km <sup>2</sup> 15.33km <sup>2</sup>	埼玉県三芳町助言 C0228	株式会社パスコ	H28.8.15 H29.3.3
埼玉県	桶川市 一部	道路管理	基準点測量	3級	37点	埼玉県桶川市助言 C0236	株式会社東亜測量設計	H28.8.22 H29.1.27
埼玉県	さいたま市 一部	道路計画	基準点測量	2級	1点	埼玉県さいたま市助言 C0298	株式会社オールプロジェクト	H28.9.7 H29.3.24
埼玉県	寄居町 全域	都市計画	修正測量	1000	64.25km <sup>2</sup>	埼玉県寄居町助言 C0335	国際航業株式会社	H28.9.15 H29.3.10
埼玉県	北本市 全域	道路管理	基準点測量	1級	29点	埼玉県北本市助言 C0341	国際航業株式会社	H28.10.1 H29.1.31
埼玉県	東松山市 一部 滑川町 一部 嵐山町 一部	その他	復旧測量(基準点)	3級	63点	埼玉県東松山県土整備事務所助言 C0342	武州測量株式会社	H28.8.3 H29.2.17
埼玉県	宮代町 一部	土地区画整理	基準点測量 基準点測量	3級 4級	4点 59点	宮代町と戸横町地区土地区画整理事業施行準備会助言 C0345	株式会社塩崎テクノブレイン	H28.10.3 H29.3.31
埼玉県	秩父市 一部 嵐山町 一部 小川町 一部 ときがわ町 一部 横瀬町 一部 東秩父村 一部	その他	復旧測量(基準点)	3級	65点	埼玉県東松山県土整備事務所助言 C0352	西武測量設計株式会社	H28.8.3 H29.2.17
埼玉県	東松山市 一部 坂戸市 一部	その他	復旧測量(基準点)	3級	64点	埼玉県東松山県土整備事務所助言 C0353	東松山測量設計株式会社	H28.8.3 H29.2.17
埼玉県	行田市 一部	その他	復旧測量(基準点) 基準点測量	3級 3級	2点 12点	埼玉県行田市県土整備事務所助言 C0356	東洋測地調査株式会社	H28.9.26 H29.1.31
埼玉県	戸田市 一部	土地区画整理	基準点測量	3級	4点	埼玉県戸田市助言 C0367	塩川設計測量株式会社	H28.9.29 H28.10.28
埼玉県	所沢市 一部	その他	基準点測量	4級	145点	法務省さいたま地方務局助言 C0371	埼玉公共嘱託登記土地家屋調査士協会	H28.11.1 H29.2.28
埼玉県	東松山市 全域	固定資産	数値撮影(デジタル) 同時調整 写真地図作成(デジタル オルソ)	地上画素寸法 12cm 1000 1000	65.35km <sup>2</sup> 65.35km <sup>2</sup> 65.35km <sup>2</sup>	埼玉県東松山市助言 C0449	朝日航洋株式会社	H28.12.1 H29.3.10
埼玉県	さいたま市 全域	固定資産	数値撮影(デジタル) 同時調整 写真地図作成(デジタル オルソ)	地上画素寸法 12.5cm 1000 1000	217.43km <sup>2</sup> 217.43km <sup>2</sup> 217.43km <sup>2</sup>	埼玉県さいたま市助言 C0495	朝日航洋株式会社	H28.12.1 H29.2.28
埼玉県	所沢市 全域	固定資産	数値撮影(デジタル) 同時調整	地上画素寸法 12.5cm 1000	72.11km <sup>2</sup> 72.11km <sup>2</sup>	埼玉県所沢市助言 C0567	朝日航洋株式会社	H28.12.15 H29.2.6
埼玉県	さいたま市 一部	基準点管理	復旧測量(基準点)	3級	1点	埼玉県さいたま市助言 C0663	塩川設計測量株式会社	H28.4.1 H28.6.30
千葉県	柏市 一部	土地区画整理	基準点測量 基準点測量 現地測量(数値地形図作成)	3級 4級 500	4点 45点 0.1km <sup>2</sup>	柏市柏インター第二地区土地区画整理組合助言 C0440	株式会社岡本設計企画	H20.12.1 H21.6.30
千葉県	野田市 一部	土地区画整理	現地測量(数値地形図作成)	500	0.0153km <sup>2</sup>	千葉県野田市助言 C0401	昭和株式会社	H25.10.21 H26.3.25
千葉県	千葉市 一部	その他	基準点測量	4級	239点	法務省千葉地方務局助言 C0602	光陽測量株式会社	H25.11.5 H27.2.20
千葉県	習志野市 全域	都市計画	数値撮影(デジタル) 写真地図作成(デジタル オルソ) 修正測量	地上画素寸法 20cm 2500 2500	20.99km <sup>2</sup> 20.99km <sup>2</sup> 20.99km <sup>2</sup>	千葉県習志野市助言 C0171	京業測量株式会社	H26.8.1 H27.3.31
千葉県	松戸市 一部	土地区画整理	基準点測量 基準点測量	2級 4級	7点 217点	松戸市秋山土地区画整理組合助言 C0499	国内調査測量株式会社	H26.11.26 H27.3.13
千葉県	茂原市 一部	土地区画整理	基準点測量 基準点測量 基準点測量 現地測量(数値地形図作成)	2級 3級 4級 その他	4点 10点 123点 0.261km <sup>2</sup>	茂原市大芝土地区画整理組合助言 C0501	昭和株式会社	H26.12.15 H27.10.30
千葉県	成田市 全域	固定資産	数値撮影(デジタル) 同時調整	地上画素寸法 20cm 2500	213.84km <sup>2</sup> 213.84km <sup>2</sup>	千葉県成田市助言 C0506	株式会社パスコ	H26.11.13 H27.3.31
千葉県	鴨川市 一部	砂防計画	その他 写真地図作成(デジタル オルソ) 数値図化(同時調整含む)	標定点測量 2500 2500	6点 6km <sup>2</sup> 1.85km <sup>2</sup>	千葉県安房土木事務所助言 C0605	大日本コンサルタント株式会社	H27.1.23 H27.3.25
千葉県	木更津市 一部	基準点管理	復旧測量(基準点) 復旧測量(基準点) 復旧測量(基準点)	1級 2級 街区三角点	1点 6点 1点	千葉県木更津市助言 C0639	有限会社飛鳥測量設計	H27.2.5 H27.3.26
千葉県	市川市 一部	基準点管理	復旧測量(基準点) 復旧測量(基準点)	3級 街区多角点節点	3点 8点	千葉県市川市助言 C0659	株式会社イケダ測量設計	H27.1.22 H27.3.13
千葉県	市原市 一部 木更津市 一部	その他	復旧測量(基準点) 復旧測量(基準点) 基準点測量 基準点測量 基準点測量	1級 3級 1級 3級 4級	7点 8点 10点 33点 135点	関東地方整備局千葉国道事務所助言 C0693	株式会社新日本エグザ	H27.1.13 H27.5.29

関東地方

都道府県名	測量地域	測量目的	測量種別	縮尺・等級	事業量	測量計画機関(助言番号)	測量作業機関	実施時期	
千葉県	印西市 一部	都市計画	修正測量 修正測量 修正測量	500 1000 2500	21.1km <sup>2</sup> 21.1km <sup>2</sup> 21.1km <sup>2</sup>	千葉県印西市 助言 C0041	株式会社パスコ	H27.5.16 H28.3.31	
千葉県	香取市 全域	都市計画	数値撮影(デジタル) 修正測量	1000 2500	262.35km <sup>2</sup> 250.69km <sup>2</sup>	千葉県香取市 助言 C0042	三和航測株式会社	H27.5.9 H28.3.25	
千葉県	成田市 一部	都市計画	修正測量	2500	55.99km <sup>2</sup>	千葉県成田市 助言 C0049	京業測量株式会社	H27.6.1 H28.1.29	
千葉県	富津市 一部	道路計画	数値撮影(デジタル) 数値図化	地上画素寸法 12cm 1000	6.45km <sup>2</sup> 0.29km <sup>2</sup>	関東地方整備局千葉国道事務所 助言 C0064	株式会社パスコ	H27.6.4 H27.10.31	
千葉県	船橋市 全域	道路管理	基準点測量 復旧測量(基準点) 復旧測量(基準点) 復旧測量(基準点)	3級 4級 街区三角点 街区多角点	819点 25301点 19点 6196点	千葉県船橋市 助言 C0121	国際航業株式会社	H27.9.1 H28.2.29	
千葉県	多古町 一部	都市計画	既成図数値化 修正測量 地形図等成果の座標補正 地形図等成果の座標補正	2500 2500 日→世界測地系 震災補正	12.03km <sup>2</sup> 12.03km <sup>2</sup> 12.03km <sup>2</sup> 12.03km <sup>2</sup>	千葉県多古町 助言 C0137	京業測量株式会社	H27.6.26 H28.3.31	
千葉県	浦安市 全域	都市計画	同時調整 修正測量 地形図等成果の座標補正 地図編集	2500 2500 2500 10000	16.98km <sup>2</sup> 16.98km <sup>2</sup> 16.98km <sup>2</sup> 16.98km <sup>2</sup>	千葉県浦安市 助言 C0139	国際航業株式会社	H27.7.10 H28.3.31	
千葉県	松戸市 全域	その他	数値撮影(デジタル) 同時調整	地上画素寸法 14.5cm 1000	61.33km <sup>2</sup> 61.33km <sup>2</sup>	千葉県松戸市 助言 C0175	国際航業株式会社	H27.8.1 H28.3.31	
千葉県	香取市 一部	河川計画	水準測量	2級	3km	関東地方整備局利根川下流河川事務所 助言 C0241	中央技術株式会社	H27.4.15 H28.3.20	
千葉県	千葉市 一部	その他	復旧測量(基準点)	3級	4点	千葉県千葉市 助言 C0245	都測量設計株式会社	H27.9.30 H27.10.10	
千葉県	市原市 一部	基準点管理	復旧測量(基準点)	3級	180点	千葉県市原市 助言 C0295	太陽測量株式会社 弥生測量株式会社	H27.7.21 H28.3.15	
千葉県	南房総市 一部	土地改良	基準点測量	4級	15点	千葉県安房農業事務所 助言 C0324	千葉県土地改良事業団体連合会	H27.11.5 H28.3.25	
千葉県	南房総市 一部	土地改良	基準点測量	4級	10点	千葉県安房農業事務所 助言 C0325	千葉県土地改良事業団体連合会	H27.11.5 H28.3.25	
千葉県	千葉市 一部	基準点管理	復旧測量(基準点)	3級	1点	千葉県千葉市 助言 C0375	株式会社テクノリサーチ	H27.11.12 H27.11.30	
千葉県	千葉市 一部	基準点管理	復旧測量(基準点)	3級	3点	千葉県千葉市 助言 C0376	株式会社テクノリサーチ	H27.11.12 H27.11.30	
千葉県	千葉市 一部	基準点管理	復旧測量(基準点)	3級	1点	千葉県千葉市 助言 C0379	株式会社テクノリサーチ	H27.11.18 H27.11.30	
千葉県	千葉市 一部	基準点管理	復旧測量(基準点)	3級	3点	千葉県千葉市 助言 C0380	株式会社テクノリサーチ	H27.11.18 H27.11.30	
千葉県	千葉市 一部	下水道管理	基準点測量 基準点測量	2級 3級	1点 6点	千葉県千葉市 助言 C0383	有限会社社越測量事務所	H27.11.16 H28.3.18	
千葉県	八千代市 一部	総合計画	復旧測量(基準点) 基準点測量	3級 3級	40点 6点	千葉県八千代市 助言 C0388	千葉測量企画株式会社	H27.10.30 H28.2.29	
千葉県	白井市 一部 鎌ヶ谷市 一部 松戸市 一部	印西市 一部 柏市 一部 市川市 一部	道路計画	数値撮影(デジタル) 同時調整 数値図化	地上画素寸法 12cm 1000 1000	19.5km <sup>2</sup> 19.5km <sup>2</sup> 6.65km <sup>2</sup>	千葉県東葛飾土木事務所 助言 C0391	京業測量株式会社	H27.10.17 H28.3.25
千葉県	勝浦市 一部	土地改良	基準点測量 水準測量 数値撮影(デジタル) 同時調整 数値図化	3級 3級 地上画素寸法 10cm 1000 1000	5点 5.1km 4.8km <sup>2</sup> 4.8km <sup>2</sup> 0.62km <sup>2</sup>	勝浦市土地改良区 助言 C0393	京業測量株式会社	H27.11.9 H28.3.25	
千葉県	千葉市 全域	地盤変動調査	水準測量	1級	185km	千葉県千葉市 助言 C0397	株式会社八州	H27.11.5 H28.3.30	
千葉県	富津市 一部 君津市 全域 木更津市 一部	砂防計画	数値図化	2500	31.4km <sup>2</sup>	千葉県君津土木事務所 助言 C0402	国際航業株式会社	H27.11.9 H28.3.25	
千葉県	八千代市 全域	固定資産	数値撮影(デジタル) 同時調整	地上画素寸法 10cm 1000	51.39km <sup>2</sup> 51.39km <sup>2</sup>	千葉県八千代市 助言 C0407	朝日航洋株式会社	H27.12.1 H28.3.22	
千葉県	四街道市 全域	固定資産	数値撮影(デジタル)	地上画素寸法 12cm	34.52km <sup>2</sup>	千葉県四街道市 助言 C0419	アジア航測株式会社	H27.12.20 H28.3.25	
千葉県	印西市 一部	道路計画	基準点測量 基準点測量 基準点測量	1級 2級 3級	5点 4点 15点	千葉県印西市 助言 C0437	鈴木測量設計株式会社	H27.10.29 H28.3.25	
千葉県	浦安市 一部	基準点管理	復旧測量(基準点) 復旧測量(基準点)	2級 3級	3点 2点	千葉県浦安市 助言 C0443	サン・ジオテック株式会社	H27.9.29 H28.3.25	
千葉県	船橋市 全域	固定資産	数値撮影(デジタル)	地上画素寸法 20cm	85.62km <sup>2</sup>	千葉県船橋市 助言 C0450	アジア航測株式会社	H27.12.20 H28.3.31	
千葉県	印西市 一部	その他	基準点測量 水準測量 数値図化	4級 4級 250	25点 3km 0.03km <sup>2</sup>	千葉県水道局施設整備センター 助言 C0469	京業測量株式会社	H27.10.24 H28.2.10	
千葉県	市原市 一部	土地区画整理	基準点測量 基準点測量 基準点測量	2級 3級 4級	5点 15点 143点	千葉県市原市 助言 C0473	福岡都市技術株式会社	H27.12.10 H28.3.25	
千葉県	香取市 一部	土地改良	基準点測量 基準点測量 基準点測量	1級 3級 4級	4点 20点 63点	千葉県香取農業事務所 助言 C0475	株式会社総合開発	H28.1.20 H28.6.20	
千葉県	千葉市 全域	固定資産	数値撮影(デジタル) 同時調整	地上画素寸法 20cm 2500	271.76km <sup>2</sup> 271.76km <sup>2</sup>	千葉県千葉市 助言 C0491	株式会社パスコ	H27.10.28 H28.3.31	

関東地方

都道府県名	測量地域	測量目的	測量種別	縮尺・等級	事業量	測量計画機関(助言番号)	測量作業機関	実施時期
千葉県	市川市 全域	固定資産	数値撮影(デジタル) 同時調整	地上画素寸法 20cm 2500	57.45km <sup>2</sup> 57.45km <sup>2</sup>	千葉県市川市 助言 C0501	株式会社ウエスコ	H27.12.1 H28.3.17
千葉県	山武市 全域 富里市 全域 印西市 全域 袖ヶ浦市 一部 浦安市 全域 君津市 一部 我孫子市 全域 流山市 全域 勝浦市 一部 習志野市 全域 東金市 全域 成田市 一部 野田市 全域 木更津市 一部 市川市 全域 長南町 全域 御宿町 一部 横芝光町 一部 白子町 全域 栄町 全域 九十九里町 全域 多古町 一部 大網白里市 全域 いすみ市 一部	地盤変動 調査	水準測量	1級	1750km	千葉県 助言 C0514	株式会社八州 株式会社コーケン 株式会社協立コンサルタンツ 昭和株式会社	H27.11.10 H28.5.31
千葉県	浦安市 全域	総合計画	数値撮影(デジタル)	地上画素寸法 12.5cm	17km <sup>2</sup>	千葉県浦安市 助言 C0527	国際航業株式会社	H28.1.1 H28.3.31
千葉県	流山市 一部	土地区画 整理	基準点測量 基準点測量 基準点測量	2級 3級 4級	5点 18点 84点	千葉県流山市 助言 C0536	画地測量設計株式会社	H27.11.27 H28.3.31
千葉県	松戸市 全域	固定資産	数値撮影(デジタル)	地上画素寸法 12cm	61.38km <sup>2</sup>	千葉県松戸市 助言 C0541	国際航業株式会社	H27.12.2 H28.3.31
千葉県	成田市 一部	その他	基準点測量	3級	33点	関東地方整備局常総国道事務所 助言 C0551	株式会社三喜コンサルタント	H27.10.14 H28.3.25
千葉県	神崎町 一部 成田市 一部	その他	基準点測量	3級	61点	関東地方整備局常総国道事務所 助言 C0552	株式会社三喜コンサルタント	H27.10.14 H28.3.25
千葉県	木更津市 一部	基準点管理	復旧測量(基準点)	2級	1点	千葉県木更津区画整理事務所 助言 C0564	株式会社富津測量	H28.1.15 H28.3.25
千葉県	富津市 一部	その他	基準点測量 基準点測量 基準点測量	1級 3級 4級	2点 5点 25点	関東地方整備局千葉国道事務所 助言 C0576	株式会社新日本エグザ	H28.1.18 H28.3.25
千葉県	大多喜町 一部 勝浦市 一部	砂防計画	数値撮影(デジタル) 同時調整	地上画素寸法 18cm 2500	69.59km <sup>2</sup> 69.59km <sup>2</sup>	千葉県安房土木事務所 助言 C0590	国際航業株式会社	H28.2.1 H28.3.25
千葉県	鎌ヶ谷市 一部	基準点管理	復旧測量(基準点)	2級	5点	千葉県鎌ヶ谷市 助言 C0595	国際航業株式会社	H28.2.10 H28.3.31
千葉県	印西市 一部	基準点管理	復旧測量(基準点)	3級	1点	千葉県印西市 助言 C0602	高木測量株式会社	H28.1.23 H28.3.25
千葉県	千葉市 一部	その他	復旧測量(基準点)	街区多角点	1点	千葉県千葉市 助言 C0605	八紘測量開発株式会社	H28.2.12 H28.3.18
千葉県	匝瑳市 一部	その他	復旧測量(基準点)	1級	1点	千葉県匝瑳市 助言 C0611	アジア航測株式会社	H28.2.15 H28.3.20
千葉県	市川市 一部	基準点管理	復旧測量(基準点) 復旧測量(基準点)	3級 街区多角点節点	2点 10点	千葉県市川市 助言 C0624	株式会社イケダ測量設計	H28.2.1 H28.3.18
千葉県	木更津市 一部	基準点管理	復旧測量(基準点) 復旧測量(基準点)	1級 2級	2点 2点	千葉県木更津市 助言 C0635	有限会社飛鳥測量設計	H28.2.25 H28.3.25
千葉県	千葉市 一部	その他	基準点測量 復旧測量(基準点) 基準点測量	2級 2級 3級	2点 1点 2点	千葉県千葉市 助言 C0640	弥生測量株式会社	H28.2.29 H28.3.31
千葉県	袖ヶ浦市 一部	基準点管理	復旧測量(基準点)	3級	1点	千葉県袖ヶ浦市 助言 C0644	有限会社無限測量設計	H28.1.28 H28.3.18
千葉県	松戸市 一部	基準点管理	復旧測量(基準点)	3級	2点	千葉県松戸市 助言 C0654	サン・ジオテック株式会社	H28.3.16 H28.3.30
千葉県	我孫子市 一部	その他	復旧測量(基準点)	1級	1点	千葉県我孫子市 助言 C0656	あびこ測量株式会社	H28.3.18 H28.3.31
千葉県	香取市 一部	基準点管理	基準点測量	2級	7点	千葉県香取土木事務所 助言 C0657	空間情報サービス株式会社	H28.2.4 H28.3.25
千葉県	松戸市 一部	基準点管理	復旧測量(基準点)	街区多角点	2点	千葉県松戸市 助言 C0662	サン・ジオテック株式会社	H28.3.18 H28.3.31
千葉県	印西市 一部	都市計画	基準点測量	3級	1点	千葉県印西市 助言 C0009	あびこ測量株式会社	H28.4.15 H28.4.30
千葉県	松戸市 一部	基準点管理	復旧測量(基準点)	街区多角点	2点	千葉県松戸市 助言 C0036	株式会社新都市測量設計	H28.5.2 H28.5.31
千葉県	柏市 一部	土地区画 整理	基準点測量 復旧測量(基準点)	2級 2級	2点 4点	柏市沼南中央土地区画整理組合 助言 C0037	株式会社岡本設計企画	H28.5.1 H28.10.31
千葉県	千葉市 一部	その他	復旧測量(基準点)	3級	2点	千葉県千葉市 助言 C0042	都測量設計株式会社	H28.5.30 H28.6.30
千葉県	千葉市 一部	その他	復旧測量(基準点) 復旧測量(基準点)	2級 街区多角点	1点 1点	千葉県千葉市 助言 C0046	株式会社 測地開発コンサルタン	H28.6.1 H28.7.29
千葉県	千葉市 一部	その他	復旧測量(基準点)	街区多角点	1点	千葉県千葉市 助言 C0047	株式会社 測地開発コンサルタン	H28.6.1 H28.7.29
千葉県	千葉市 一部	その他	復旧測量(基準点)	街区三角点	1点	千葉県千葉市 助言 C0048	有限会社高山測量事務所	H28.6.1 H28.6.30
千葉県	千葉市 一部	その他	復旧測量(基準点)	街区多角点	1点	千葉県千葉市 助言 C0055	株式会社 測地開発コンサルタン	H28.6.20 H28.8.31
千葉県	成田市 一部	都市計画	修正測量	2500	36.12km <sup>2</sup>	千葉県成田市 助言 C0074	京葉測量株式会社	H28.5.24 H29.1.31
千葉県	千葉市 一部	都市計画	復旧測量(基準点)	街区多角点	1点	千葉県千葉市 助言 C0079	鈴木測量株式会社	H28.6.30 H28.7.31

関東地方

都道府県名	測量地域	測量目的	測量種別	縮尺・等級	事業量	測量計画機関(助言番号)	測量作業機関	実施時期	
千葉県	流山市 一部	土地区画整理	基準点測量	4級	63点	千葉県流山区画整理事務所 助言 C0089	画地測量設計株式会社	H28.5.31 H28.9.30	
千葉県	多古町 一部	都市計画	既成図数値化 修正測量 その他 地形図等成果の座標補正	2500 2500 12.18km <sup>2</sup> 12.18km <sup>2</sup> 12.18km <sup>2</sup>	12.18km <sup>2</sup> 12.18km <sup>2</sup> 12.18km <sup>2</sup>	千葉県多古町 助言 C0092	京業測量株式会社	H28.6.1 H29.3.20	
千葉県	浦安市 一部	基準点管理	復旧測量(基準点)	3級	1点	千葉県浦安市 助言 C0113	京業測量株式会社	H28.6.4 H28.8.2	
千葉県	銚子市 一部	その他	修正測量	1000	21.8km <sup>2</sup>	千葉県銚子市水道事業 助言 C0133	アジア航測株式会社	H28.5.28 H29.11.30	
千葉県	成田市 一部 富里市 一部 香取市 一部 栄町 一部 芝山町 一部	八街市 一部 匝瑳市 一部 酒々井町 一部 多古町 一部	その他	数値図化(同時調整含む)	2500	22.4km <sup>2</sup>	千葉県成田土木事務所 助言 C0160	国際航業株式会社	H28.7.5 H28.9.30
千葉県	酒々井町 一部	基準点管理	復旧測量(基準点)	1級	12点	千葉県酒々井町 助言 C0192	高木測量株式会社	H28.6.24 H28.12.20	
千葉県	八千代市 一部	基準点管理	基準点測量	2級	1点	千葉県八千代市 助言 C0208	千葉測量企画株式会社	H28.8.1 H28.9.29	
千葉県	鴨川市 一部	砂防計画	数値図化	2500	24.87km <sup>2</sup>	千葉県安房土木事務所 助言 C0216	国際航業株式会社	H28.7.22 H28.8.31	
千葉県	香取市 一部	河川計画	復旧測量(水準)	2級	5.5km 6点	関東地方整備局利根川下流河川事務所 助言 C0290	国内調査測量株式会社	H28.10.1 H29.2.28	
千葉県	松戸市 一部	都市計画	基準点測量	4級	79点	千葉県松戸市 助言 C0320	アスカ測量設計株式会社	H28.9.26 H29.3.24	
千葉県	千葉市 一部	その他	復旧測量(基準点)	3級	1点	千葉県千葉市 助言 C0337	都測量設計株式会社	H28.12.10 H29.1.31	
千葉県	松戸市 一部	基準点管理	復旧測量(基準点)	1級	1点	千葉県松戸市 助言 C0348	アスカ測量設計株式会社	H28.10.3 H28.10.31	
千葉県	東金市 一部	その他	基準点測量	補助基準点	50点	国土交通省土地・建設産業局 地籍整備課 助言 C0350	株式会社本州	H28.9.6 H29.1.9	
千葉県	栄町 一部	その他	基準点測量	補助基準点	6点	国土交通省土地・建設産業局 地籍整備課 助言 C0351	株式会社本州	H28.9.6 H29.1.9	
千葉県	松戸市 一部	基準点管理	復旧測量(基準点) 基準点測量	1級 3級	1点 3点	千葉県松戸市 助言 C0405	サン・ジオテック株式会社	H28.10.14 H29.1.31	
千葉県	匝瑳市 全域	固定資産	数値撮影(デジタル)	地上画素寸法 20cm	101.52km <sup>2</sup>	千葉県匝瑳市 助言 C0461	株式会社パスコ	H28.12.1 H29.3.3	
千葉県	千葉市 一部	都市計画	復旧測量(基準点)	街区多角点	2点	千葉県千葉市 助言 C0467	光成測量株式会社	H28.11.21 H29.3.31	
千葉県	流山市 一部	土地区画整理	基準点測量	4級	74点	千葉県流山区画整理事務所 助言 C0493	画地測量設計株式会社	H28.11.11 H29.1.31	
千葉県	山武市 全域	固定資産	数値撮影(デジタル)	地上画素寸法 20cm	146.38km <sup>2</sup>	千葉県山武市 助言 C0518	株式会社パスコ	H28.12.15 H29.3.17	
千葉県	御宿町 全域	固定資産	数値撮影(デジタル)	地上画素寸法 20cm	24.92km <sup>2</sup>	千葉県御宿町 助言 C0520	株式会社パスコ	H28.12.15 H29.2.28	
千葉県	千葉市 一部	基準点管理	復旧測量(基準点)	1級	1点	千葉県千葉市 助言 C0526	サン・ジオテック株式会社	H28.12.19 H29.1.20	
千葉県	木更津市 一部	基準点管理	復旧測量(基準点) 復旧測量(基準点)	1級 2級	2点 2点	千葉県木更津市 助言 C0570	有限会社飛鳥測量設計	H28.12.9 H28.12.20	
千葉県	柏市 全域	固定資産	数値撮影(デジタル)	地上画素寸法 12cm	114.9km <sup>2</sup>	千葉県柏市 助言 C0624	株式会社パスコ	H28.12.14 H29.1.8	
千葉県	千葉市 一部	基準点管理	復旧測量(基準点)	街区多角点	1点	千葉県千葉市 助言 C0628	株式会社 測地開発コンサルタント	H29.1.10 H29.3.31	
千葉県	鴨川市 一部	地すべり対策	数値図化(同時調整含む)	1000	2.55km <sup>2</sup>	千葉県安房農業事務所 助言 C0642	京業測量株式会社	H28.12.26 H29.3.10	
東京都	大田区 一部	空港計画	航空レーザ測量 数値撮影(デジタル) 数値図化(同時調整含む)	500 地上画素寸法 12cm 1000	14.21km <sup>2</sup> 14.21km <sup>2</sup> 14.21km <sup>2</sup>	東京航空局東京空港事務所 助言 C0297	株式会社パスコ	H23.11.11 H24.9.30	
東京都	文京区 全域	基準点管理	基準点測量 復旧測量(基準点) 復旧測量(基準点)	2級 2級 3級	7点 2点 110点	東京都文京区 助言 C0303	株式会社協振技建	H24.7.24 H25.2.28	
東京都	小金井市 一部	土地区画整理	基準点測量 現地測量(数値地形図作成)	4級 その他	14点 0.01km <sup>2</sup>	小金井市東町二丁目土地区画 整理事業共同施行者 助言 C0404	株式会社ヤチホ	H25.3.1 H28.7.31	
東京都	世田谷区 一部	その他	基準点測量 その他	4級 現況測量1/500	22点 0.01km <sup>2</sup>	千歳台二丁目北土地区画整理 共同施工者 助言 C0712	株式会社八州	H25.3.11 H25.7.15	
東京都	町田市 全域	総合計画	数値図化	1000	71.64km <sup>2</sup>	東京都町田市 助言 C0354	国土地図株式会社	H25.10.1 H26.3.18	
東京都	葛飾区 一部	土地区画整理	基準点測量 現地測量(数値地形図作成) 現地測量(数値地形図作成)	4級 500 500	45点 0.027km <sup>2</sup> 0.026km <sup>2</sup>	東京都葛飾区 助言 C0480	株式会社大坪コンサルタント	H25.11.20 H26.3.11	
東京都	西東京市 一部	基準点管理	復旧測量(基準点)	3級	1点	東京都西東京市 助言 C0006	ビッグ測量設計株式会社	H27.3.23 H28.10.4	
東京都	青梅市 一部	基準点管理	復旧測量(基準点)	2級	1点	東京都青梅市 助言 C0041	多摩測地	H26.4.21 H26.7.21	
東京都	調布市 一部	基準点管理	復旧測量(基準点) 復旧測量(水準)	1級 3級	1点 1点	東京都土木技術支援・人材育成センター 助言 C0062	株式会社シーエスエス技術開発	H26.6.4 H26.6.30	

関東地方

都道府県名	測量地域	測量目的	測量種別	縮尺・等級	事業量	測量計画機関(助言番号)	測量作業機関	実施時期
東京都	町田市 一部	下水道管理	基準点測量 基準点測量	3級 4級	1点 16点	東京都町田市 助言 C0193	株式会社協栄サーベ	H26.6.16 H27.1.15
東京都	立川市 一部 福生市 一部	その他	基準点測量 基準点測量	2級 3級	4点 6点	東京都北多摩北部建設事務所 助言 C0335	株式会社アースケン	H26.10.20 H27.3.4
東京都	東久留米市 一部	その他	基準点測量	3級	7点	東京都東久留米市 助言 C0566	株式会社大輝	H27.1.5 H27.3.31
東京都	西東京市 一部	基準点管理	基準点測量 復旧測量(基準点) 基準点測量	3級 3級 4級	1点 2点 66点	東京都西東京市 助言 C0011	株式会社大輝 森地測量有限会社 稲垣測量設計株式会社 光成測量株式会社	H27.5.1 H28.3.31
東京都	八王子市 一部 町田市 一部	道路計画	基準点測量	3級	12点	中日本高速道路株式会社八王子支社八王子保全・サービスセンター 助言 C0019	株式会社塩崎テクノブレイン	H27.5.11 H27.8.29
東京都	板橋区 一部	総合計画	基準点測量	4級	29点	東京都板橋区 助言 C0087	新日本測量設計株式会社	H27.6.9 H28.1.14
東京都	板橋区 一部	総合計画	基準点測量	4級	22点	東京都板橋区 助言 C0089	新日本測量設計株式会社	H27.6.9 H28.1.14
東京都	葛飾区 一部	土地区画整理	基準点測量	4級	24点	東京都葛飾区 助言 C0097	株式会社大坪コンサルタント	H27.6.23 H28.3.10
東京都	中央区 一部 港区 一部 江東区 一部 品川区 一部 大田区 一部 江戸川区 一部	その他	水準測量	1級	237.2km	東京都港湾局 助言 C0099	株式会社協立コンサルタント	H27.7.8 H28.3.30
東京都	新宿区 一部	その他	基準点測量	地籍図根多角測量	0.2km <sup>2</sup> 100点	東京都新宿区 助言 C0117	株式会社ヤチホ	H27.7.10 H28.3.10
東京都	江戸川区 一部	土地区画整理	基準点測量	4級	41点	東京都第一市街地整備事務所 助言 C0138	株式会社日測	H27.8.1 H28.3.7
東京都	北区 一部	その他	基準点測量	4級	104点	東京都北区 助言 C0140	建設エンジニアリング有 限会社	H27.6.22 H28.2.29
東京都	中野区 一部	基準点管理	基準点測量 その他の応用 測量 路線測量	4級 その他	47点 0.0066km <sup>2</sup> 2.2km	東京都中野区 助言 C0150	双葉航測株式会社	H27.7.17 H28.3.22
東京都	西東京市 一部	基準点管理	復旧測量(基準点)	3級	1点	東京都西東京市 助言 C0154	みつば測量株式会社	H27.8.17 H27.11.30
東京都	墨田区 一部	地籍調査	復旧測量(基準点) 復旧測量(基準点) 復旧測量(基準点)	地籍図根三角点 地籍図根多角点 街区多角点	2点 117点 3点	東京都墨田区 助言 C0158	社団法人東京公共囀託 登記土地家屋調査士協 会	H27.7.23 H28.3.10
東京都	北区 一部	その他	基準点測量	4級	572点	東京都北区 助言 C0171	三和航測株式会社	H27.8.3 H28.3.11
東京都	府中市 一部	地籍調査	基準点測量	地籍図根多角点	0.02km <sup>2</sup> 18点	東京都府中市 助言 C0173	株式会社中央測量	H27.8.17 H28.3.4
東京都	北区 一部	その他	基準点測量	4級	117点	東京都北区 助言 C0176	津嶋測量設計株式会社	H27.8.17 H28.2.29
東京都	八王子市 一部	基準点管理	復旧測量(基準点)	3級	1点	東京都八王子市 助言 C0182	株式会社セット設計事務 所	H27.8.10 H27.9.30
東京都	足立区 一部	その他	基準点測量	4級	257点	東京都足立区 助言 C0183	株式会社双葉 株式会社コンクラーリアル エステート 小林測量事務所 ヒューマン測量設計株 式会社	H27.8.20 H28.3.31
東京都	町田市 全域	基準点管理	水準測量	2級	103.1km	東京都町田市 助言 C0198	株式会社八州	H27.8.26 H28.3.22
東京都	多摩市 一部	基準点管理	復旧測量(基準点)	街区多角点	1点	東京都多摩市 助言 C0215	株式会社ヤチホ	H27.7.31 H27.8.31
東京都	町田市 一部	その他	基準点測量 基準点測量	3級 4級	1点 6点	東京都町田市 助言 C0217	有限会社計測プラン	H27.9.1 H28.3.31
東京都	千代田区 一部 中央区 一部 文京区 一部 大田区 一部 豊島区 一部 北区 一部 板橋区 一部	その他	基準点測量 基準点測量 その他	2級 4級 道路基準点	23点 630点 59点	関東地方整備局東京国道事務 所 助言 C0252	株式会社八州	H27.8.4 H28.3.28
東京都	足立区 一部	地籍調査	基準点測量	4級	61点	東京都足立区 助言 C0256	株式会社大坪コンサル タント	H27.7.2 H28.2.29
東京都	三宅村 全域	その他	水準測量	1級	62km	東京都土木技術支援・人材育 成センター 助言 C0263	株式会社オリス	H27.9.7 H28.1.29
東京都	国分寺市 一部	道路計画	用地測量	4級	17点	東京都国分寺市 助言 C0271	株式会社 ユニエンジニ ヤリング	H27.9.24 H28.3.31
東京都	江東区 一部	その他	数値図化 その他	250 250	0.177km <sup>2</sup> 0.177km <sup>2</sup>	東京都財務局建設部全オリ ンピック・パラリンピック施設整 備課 助言 C0300	株式会社パスコ	H27.9.28 H28.2.26
東京都	世田谷区 全域	道路管理	修正測量	500	58.05km <sup>2</sup>	東京都世田谷区 助言 C0312	国際航業株式会社	H27.10.1 H28.3.25
東京都	中央区 一部	その他	基準点測量	4級	115点	法務省東京法務局 助言 C0313	一般社団法人東京公共 囀託登記土地家屋調査 士協会	H27.10.15 H28.2.6
東京都	北区 一部	その他	基準点測量	4級	14点	東京都北区 助言 C0314	大浦工測株式会社	H27.10.19 H28.3.15
東京都	板橋区 一部	その他	基準点測量	4級	135点	東京都板橋区 助言 C0317	株式会社本田測量設計	H27.10.16 H28.2.19
東京都	板橋区 一部	その他	基準点測量	4級	186点	東京都板橋区 助言 C0318	有限会社東邦測量設計 事務所	H27.10.16 H28.2.19
東京都	江戸川区 一部	土地区画整理	基準点測量	4級	66点	東京都第一市街地整備事務所 助言 C0322	株式会社中庭測量コン サルタント	H27.10.23 H28.3.14
東京都	葛飾区 一部	その他	基準点測量 基準点測量	4級 地籍図根多角点	39点 3点	東京都葛飾区 助言 C0326	株式会社グローバル測 量設計	H27.7.16 H28.2.16
東京都	江東区 一部	その他	基準点測量	4級	73点	東京都江東区 助言 C0333	東日本総合計画株式会 社	H27.9.9 H28.1.28
東京都	葛飾区 一部	その他	基準点測量 基準点測量	4級 地籍図根多角点	47点 2点	東京都葛飾区 助言 C0334	国際測地株式会社	H27.7.17 H28.3.2
東京都	多摩市 一部	基準点管理	復旧測量(基準点)	街区三角点	1点	東京都多摩市 助言 C0335	株式会社ヤチホ	H27.10.14 H28.3.10

関東地方

都道府県名	測量地域	測量目的	測量種別	縮尺・等級	事業量	測量計画機関(助言番号)	測量作業機関	実施時期
東京都	全域	地盤変動調査	水準測量	1級	600km	東京都土木技術支援・人材育成センター 助言 C0339	株式会社八州 国際測地株式会社 株式会社日測	H27.11.2 H28.3.24
東京都	足立区 一部	基準点管理	基準点測量 基準点測量 基準点測量	2級 3級 4級	1点 5点 23点	東京都足立区 助言 C0345	第一航業株式会社	H27.10.30 H28.3.25
東京都	葛飾区 一部	その他	基準点測量	4級	122点	東京都葛飾区 助言 C0351	株式会社大坪コンサルタン ト	H27.7.21 H28.3.3
東京都	千代田区 一部	地籍調査	基準点測量	地籍図根多角点	65点	東京都千代田区 助言 C0352	昭和株式会社	H27.11.9 H28.3.10
東京都	江戸川区 一部	土地区画整理	基準点測量 基準点測量	3級 4級	14点 49点	東京都第一市街地整備事務所 助言 C0355	画地測量設計株式会社	H27.11.2 H28.3.11
東京都	江東区 一部	地籍調査	基準点測量 基準点測量 基準点測量	地籍図根多角点 図根多角本点(2次) 地籍図根多角点(2次)	1点 30点 136点	東京都江東区 助言 C0358	東日本総合計画株式会 社	H27.7.17 H28.2.29
東京都	中央区 一部	その他	基準点測量 基準点測量	3級 4級	6点 18点	東京都第一市街地整備事務所 助言 C0369	昭和株式会社	H27.10.31 H28.3.22
東京都	葛飾区 一部	その他	基準点測量	3級	3点	東京都第五建設事務所 助言 C0390	東日本総合計画株式会 社	H27.11.2 H28.3.9
東京都	奥多摩町 一部	その他	基準点測量	2級	2点	東京都西多摩建設事務所 助言 C0394	東日本総合計画株式会 社	H27.11.13 H28.3.11
東京都	大田区 一部	土地区画整理	基準点測量 基準点測量 その他	3級 4級 その他	7点 81点 0.14km <sup>2</sup>	独立行政法人都市再生機構東 日本都市再生本部 助言 C0408	画地測量設計株式会社	H27.10.16 H28.2.29
東京都	江東区 一部	土地区画整理	基準点測量 基準点測量	3級 4級	2点 17点	東京都第一市街地整備事務所 助言 C0411	画地測量設計株式会社	H27.12.1 H28.3.11
東京都	三鷹市 一部	その他	基準点測量	3級	4点	東京都北多摩南部建設事務所 助言 C0427	大同情報技術株式会社	H27.11.24 H28.3.16
東京都	目黒区 一部	基準点管理	復旧測量(基準点)	4級	14点	東京都目黒区 助言 C0430	画地測量設計株式会社	H27.11.10 H28.3.18
東京都	青梅市 一部	その他	基準点測量 基準点測量	2級 3級	2点 2点	東京都西多摩建設事務所 助言 C0441	株式会社ヤチホ	H27.12.1 H28.3.24
東京都	青梅市 一部	その他	復旧測量(基準点)	3級	4点	東京都西多摩建設事務所 助言 C0442	株式会社ヤチホ	H27.12.1 H28.3.24
東京都	品川区 一部	その他	数値図化 その他	250 その他	0.294km <sup>2</sup> 0.294km <sup>2</sup>	東京都財務局建築保全部オリ ンピック・パラリンピック施設整 備課 助言 C0449	株式会社パスコ	H27.12.1 H28.3.25
東京都	板橋区 一部	その他	基準点測量	4級	177点	東京都板橋区 助言 C0451	アキインターナショナル 株式会社	H27.12.7 H28.3.15
東京都	八王子市 一部 羽村市 一部 瑞穂町 一部	道路計画	基準点測量	道路基準点	23.5km	関東地方整備局相武国道事務 所 助言 C0452	株式会社こうそく	H27.11.30 H28.3.31
東京都	瑞穂町 一部	固定資産	数値撮影(デジタル)	地上画素寸法 16cm	16.85km <sup>2</sup>	東京都瑞穂町 助言 C0453	朝日航洋株式会社	H27.11.20 H28.3.25
東京都	羽村市 全域	固定資産	数値撮影(デジタル)	地上画素寸法 16cm	9.9km <sup>2</sup>	東京都羽村市 助言 C0454	朝日航洋株式会社	H27.11.26 H28.3.25
東京都	あきる野市 全域	固定資産	数値撮影(デジタル)	地上画素寸法 16cm	73.47km <sup>2</sup>	東京都あきる野市 助言 C0455	朝日航洋株式会社	H27.12.1 H28.3.25
東京都	日の出町 全域	固定資産	数値撮影(デジタル)	地上画素寸法 16cm	28.07km <sup>2</sup>	東京都日の出町 助言 C0456	朝日航洋株式会社	H27.12.1 H28.3.25
東京都	瑞穂町 一部 羽村市 一部 八王子市 一部	道路管理	基準点測量 基準点測量	2級 3級	6点 91点	関東地方整備局相武国道事務 所 助言 C0457	株式会社こうそく	H27.11.30 H28.3.31
東京都	昭島市 一部	土地区画整理	基準点測量	3級	6点	独立行政法人都市再生機構東 日本都市再生本部 助言 C0466	株式会社大洋画地	H27.12.1 H28.3.15
東京都	西東京市 一部	基準点管理	復旧測量(基準点)	3級	1点	東京都西東京市 助言 C0468	富田測量	H27.12.1 H28.3.31
東京都	町田市 全域	その他	数値撮影(デジタル) 同時調整 写真地図作成(デジタル オルソ)	地上画素寸法 10cm 1000 1000	71.8km <sup>2</sup> 71.8km <sup>2</sup> 71.8km <sup>2</sup>	東京都町田市 助言 C0503	朝日航洋株式会社	H28.1.1 H28.3.14
東京都	新宿区 一部	その他	基準点測量	3級	5点	東京都建設局第三建設事務所 助言 C0531	国際測地株式会社	H27.12.14 H28.3.10
東京都	福生市 全域	固定資産	数値撮影(デジタル)	地上画素寸法 16cm	10.16km <sup>2</sup>	東京都福生市 助言 C0538	朝日航洋株式会社	H27.11.20 H28.3.25
東京都	青梅市 全域	固定資産	数値撮影(デジタル)	地上画素寸法 16cm	103.31km <sup>2</sup>	東京都青梅市 助言 C0539	朝日航洋株式会社	H27.12.1 H28.3.25
東京都	北区 一部	その他	基準点測量	4級	3点	東京都北区 助言 C0546	株式会社ランド・スケール	H28.1.25 H28.3.31
東京都	西東京市 一部	基準点管理	復旧測量(基準点) 基準点測量 復旧測量(基準点)	3級 4級 節点	4点 18点 1点	東京都西東京市 助言 C0548	山見測量設計株式会社	H28.1.6 H28.3.31
東京都	中央区 一部	基準点管理	復旧測量(基準点) 復旧測量(基準点)	3級 節点	6点 3点	東京都中央区 助言 C0553	双葉航測株式会社	H28.1.11 H28.3.25
東京都	狛江市 一部	基準点管理	復旧測量(基準点) 基準点測量 基準点測量 復旧測量(基準点)	3級 節点 節点	2点 1点 6点 12点	東京都狛江市 助言 C0556	株式会社大輝	H28.1.20 H28.3.15
東京都	三宅村 一部	道路管理	数値撮影(デジタル) 数値図化(同時調整含む) 航空レーザ測 量	地上画素寸法 12cm 1000 1000	1km <sup>2</sup> 1km <sup>2</sup> 1km <sup>2</sup>	東京都総務局 三宅支庁 助言 C0560	株式会社パスコ	H27.10.23 H28.3.11
東京都	八王子市 一部	基準点管理	復旧測量(基準点)	3級	5点	東京都八王子市 助言 C0574	大地測量設計株式会社	H28.1.20 H28.3.31



関東地方

都道府県名	測量地域	測量目的	測量種別	縮尺・等級	事業量	測量計画機関(助言番号)	測量作業機関	実施時期
東京都	練馬区 一部	基準点管理	基準点測量 復旧測量(基準点)	2級 2級	12点 64点	東京都練馬区 助言 C0575	三和航測株式会社	H28.2.2 H28.3.22
東京都	中央区 一部	その他	基準点測量	4級	8点	東京都第一市街地整備事務所 助言 C0580	昭和株式会社	H28.1.25 H28.3.11
東京都	奥多摩町 一部	その他	基準点測量	2級	7点	東京都西多摩建設事務所 助言 C0597	中央航業株式会社	H28.2.7 H28.3.23
東京都	小金井市 一部	基準点管理	復旧測量(基準点) 復旧測量(基準点)	3級 街区多角点	7点 82点	東京都小金井市 助言 C0612	株式会社大輝	H28.2.15 H28.3.31
東京都	国分寺市 一部	基準点管理	復旧測量(基準点)	3級	2点	東京都国分寺市 助言 C0613	サトウ測量設計事務所	H28.2.22 H28.3.21
東京都	板橋区 一部	その他	基準点測量	4級	7点	東京都板橋区 助言 C0628	有限会社泰斗測量	H28.2.16 H28.3.25
東京都	豊島区 一部	基準点管理	復旧測量(基準点)	街区多角点	1点	東京都豊島区 助言 C0631	ビッグ測量設計株式会社	H28.2.1 H28.3.31
東京都	国分寺市 一部	基準点管理	復旧測量(基準点)	3級	2点	東京都国分寺市 助言 C0643	株式会社こうそく	H28.3.7 H28.3.31
東京都	八王子市 一部 日野市 一部	河川管理	基準点測量 基準点測量	2級 3級	25点 4点	東京都南多摩西部建設事務所 助言 C0651	国際測地株式会社	H28.1.8 H28.3.30
東京都	八王子市 一部	河川管理	基準点測量 基準点測量	2級 3級	17点 6点	東京都南多摩西部建設事務所 助言 C0652	上屋敷測量設計有限会社	H28.1.8 H28.3.30
東京都	八王子市 一部	河川管理	基準点測量 基準点測量	2級 3級	28点 7点	東京都南多摩西部建設事務所 助言 C0653	大和測量設計株式会社	H28.1.8 H28.3.30
東京都	千代田区 一部	基準点管理	復旧測量(基準点)	2級	1点	東京都千代田区 助言 C0655	昭和株式会社	H28.3.28 H28.4.15
東京都	調布市 一部	都市計画	基準点測量	3級	1点	東京都調布市 助言 C0011	邦栄測量設計株式会社	H28.4.21 H28.5.31
東京都	杉並区 一部	その他	基準点測量	4級	30点	東京都杉並区 助言 C0038	第一航業株式会社	H28.5.15 H28.8.31
東京都	北区 一部	その他	基準点測量	4級	6点	東京都北区 助言 C0053	建設エンジニアリング有限会社	H28.4.28 H28.9.24
東京都	世田谷区 全域	基準点管理	復旧測量(基準点) 復旧測量(基準点)	2級 3級	292点 3378点	東京都世田谷区 助言 C0059	株式会社八州	H28.5.31 H28.7.29
東京都	大田区 一部	空港計画	復旧測量(基準点) 復旧測量(基準点) 復旧測量(水準)	1級 2級 2級	8点 17点 30.6km	関東地方整備局東京空港整備事務所 助言 C0066	株式会社バスコ	H28.4.28 H28.9.16
東京都	港区 一部	その他	基準点測量	4級	56点	独立行政法人都市再生機構 日本都市再生本部 助言 C0067	株式会社青秋	H28.6.1 H28.8.31
東京都	大田区 一部	基準点管理	復旧測量(基準点)	3級	2点	国土交通省東京航空局 助言 C0068	株式会社福田測量	H28.5.30 H28.8.24
東京都	八王子市 一部	道路計画	数値撮影(デジタル) 数値図化(同時調整含む)	地上画素寸法 12cm 1000	12.96km <sup>2</sup> 0.98km <sup>2</sup>	東京都八王子市 助言 C0069	株式会社バスコ	H28.5.31 H28.10.31
東京都	台東区 一部	基準点管理	復旧測量(基準点)	3級	1点	東京都台東区 助言 C0105	株式会社測技社	H28.6.1 H28.7.30
東京都	北区 一部	その他	基準点測量	4級	10点	東京都北区 助言 C0108	新和測量設計株式会社	H28.6.6 H28.9.3
東京都	足立区 一部	土地区画整理	基準点測量 基準点測量	3級 4級	1点 3点	東京都足立区 助言 C0115	株式会社双葉	H28.7.1 H28.9.30
東京都	八丈町 一部	道路計画	基準点測量	2級	1点	東京都八丈町 助言 C0129	株式会社東洋設計	H28.7.4 H29.2.28
東京都	練馬区 一部	基準点管理	基準点測量 復旧測量(基準点)	3級 街区多角点	4点 3点	東京都練馬区 助言 C0132	株式会社測技社	H28.7.1 H28.9.30
東京都	調布市 一部	その他	基準点測量	3級	1点	東京都北多摩南部建設事務所 助言 C0143	国際測地株式会社	H28.5.30 H29.2.22
東京都	東久留米市 一部	その他	復旧測量(基準点) 復旧測量(基準点)	2級 3級	1点 1点	東京都東久留米市 助言 C0146	株式会社バスコ	H28.7.1 H28.7.31
東京都	世田谷区 全域	道路管理	修正測量	500	58.05km <sup>2</sup>	東京都世田谷区 助言 C0148	国際航業株式会社	H28.6.30 H28.9.30
東京都	江東区 一部	土地区画整理	基準点測量	4級	30点	東京都第一市街地整備事務所 助言 C0169	画地測量設計株式会社	H28.7.1 H28.10.31
東京都	八王子市 一部	基準点管理	復旧測量(基準点)	2級	1点	東京都八王子市 助言 C0173	株式会社CSS技術開発	H28.7.11 H28.9.30
東京都	昭島市 一部	基準点管理	復旧測量(基準点)	3級	1点	東京都昭島市 助言 C0188	曙測量設計株式会社	H28.8.19 H28.9.16
東京都	西東京市 一部	その他	基準点測量	3級	4点	東京都北多摩南部建設事務所 助言 C0207	大同情報技術株式会社	H28.7.4 H29.2.1
東京都	小笠原村 一部	道路管理	基準点測量	3級	3点	東京都小笠原支庁 助言 C0249	株式会社ヤチホ	H28.9.1 H28.12.10
東京都	府中市 全域	道路管理	復旧測量(基準点) 復旧測量(基準点) 復旧測量(基準点)	2級 3級 4級	1点 87点 35点	東京都府中市 助言 C0258	大輝測量株式会社	H28.9.1 H28.12.16
東京都	稲城市 一部	基準点管理	復旧測量(基準点)	2級	1点	東京都稲城市 助言 C0259	株式会社 東邦測量	H28.7.20 H28.10.15
東京都	八王子市 一部	基準点管理	復旧測量(基準点)	3級	1点	東京都八王子市 助言 C0265	有限会社 桐研	H28.8.22 H28.10.31
東京都	檜原村 一部	その他	基準点測量 基準点測量	2級 3級	2点 3点	東京都西多摩建設事務所 助言 C0266	大同情報技術株式会社	H28.6.27 H28.12.20
東京都	青梅市 一部	その他	基準点測量	3級	5点	東京都西多摩建設事務所 助言 C0267	大同情報技術株式会社	H28.6.27 H28.12.20
東京都	世田谷区 全域	基準点管理	復旧測量(基準点) 復旧測量(基準点)	2級 3級	6点 156点	東京都世田谷区 助言 C0276	株式会社協立コンサルタンツ	H28.9.12 H29.3.15
東京都	板橋区 一部	その他	基準点測量	4級	108点	東京都板橋区 助言 C0295	株式会社 セイワブラン	H28.9.6 H28.12.16

関東地方

都道府県名	測量地域	測量目的	測量種別	縮尺・等級	事業量	測量計画機関(助言番号)	測量作業機関	実施時期
東京都	板橋区 一部	その他	基準点測量	4級	93点	東京都板橋区 助言 C0300	アキインターナショナル 株式会社	H28.9.7 H28.11.2
東京都	港区 一部	その他	基準点測量	4級	12点	独立行政法人都市再生機構東 日本都市再生本部 助言 C0302	大和測量設計株式会社	H28.9.12 H29.2.28
東京都	板橋区 一部	その他	基準点測量	4級	48点	東京都板橋区 助言 C0303	アキインターナショナル 株式会社	H28.9.8 H28.12.16
東京都	板橋区 一部	その他	基準点測量	4級	134点	東京都板橋区 助言 C0332	東日本総合計画株式会社	H28.9.16 H28.12.16
東京都	八王子市 一部	基準点管理	復旧測量(基準点)	3級	1点	東京都八王子市 助言 C0369	株式会社ニュートップ	H28.9.30 H28.11.20
東京都	あきる野市 一部	地籍調査	基準点測量	2級	2点	東京都あきる野市 助言 C0372	株式会社八州	H28.10.11 H28.11.30
東京都	青梅市 一部	その他	基準点測量 基準点測量	2級 3級	1点 5点	東京都西多摩建設事務所 助言 C0571	株式会社ヤチホ	H28.10.26 H29.1.27
東京都	府中市 全域	固定資産	数値撮影(デジタル)	地上画素寸法 10cm	29.43km <sup>2</sup>	東京都府中市 助言 C0576	国際航業株式会社	H28.11.9 H29.1.23
東京都	三鷹市 全域	固定資産	数値撮影(デジタル)	地上画素寸法 10cm	16.42km <sup>2</sup>	東京都三鷹市 助言 C0577	国際航業株式会社	H28.11.23 H29.2.28
東京都	調布市 全域	固定資産	数値撮影(デジタル)	地上画素寸法 10cm	21.58km <sup>2</sup>	東京都調布市 助言 C0578	国際航業株式会社	H28.8.24 H29.1.18
東京都	武蔵野市 全域	固定資産	数値撮影(デジタル)	地上画素寸法 10cm	10.98km <sup>2</sup>	東京都武蔵野市 助言 C0579	国際航業株式会社	H28.10.28 H29.1.18
東京都	狛江市 全域	固定資産	数値撮影(デジタル)	地上画素寸法 10cm	6.39km <sup>2</sup>	東京都狛江市 助言 C0580	国際航業株式会社	H28.9.16 H29.1.18
東京都	小金井市 全域	固定資産	数値撮影(デジタル)	地上画素寸法 10cm	11.3km <sup>2</sup>	東京都小金井市 助言 C0581	国際航業株式会社	H28.11.22 H29.1.20
東京都	八王子市 一部	固定資産	数値撮影(デジタル) 数値撮影(デジタル)	地上画素寸法 10cm 地上画素寸法 14.7cm	85.75km <sup>2</sup> 100.63km <sup>2</sup>	東京都八王子市 助言 C0622	中央航業株式会社	H28.11.11 H29.2.28
東京都	調布市 一部	道路管理	復旧測量(基準点)	2級	1点	東京都調布市 助言 C0661	大輝測量株式会社	H29.1.10 H29.2.28
神奈川県	愛川町 全域	都市計画	地形図等成果の座標補正 修正測量	2500	34.29km <sup>2</sup> 34.29km <sup>2</sup>	神奈川県愛川町 助言 C0128	国際航業株式会社	H24.6.26 H25.3.25
神奈川県	海老名市 一部	土地区画整理	基準点測量 基準点測量	3級 4級	5点 104点	海老名駅西口土地区画整理組 合 助言 C0017	神奈川調査設計株式会社	H27.3.1 H28.12.1
神奈川県	横須賀市 全域	都市計画	数値撮影(デジタル) 修正測量	地上画素寸法 20cm 2500	100.83km <sup>2</sup> 100.83km <sup>2</sup>	神奈川県横須賀市 助言 C0069	株式会社パスコ	H26.4.1 H28.3.25
神奈川県	藤沢市 一部	道路管理	現地測量(数値地形図作成)	500	0.2km <sup>2</sup> 6km	神奈川県藤沢市 助言 C0131	株式会社オオハ	H26.7.22 H27.3.31
神奈川県	中井町 一部	道路管理	MMS計測	1000	30.3km	神奈川県中井町 助言 C0132	アジア航測株式会社	H26.7.24 H26.9.30
神奈川県	綾瀬市 一部	道路計画	MMS計測	500	95km	神奈川県綾瀬市 助言 C0382	株式会社パスコ	H26.11.7 H27.2.28
神奈川県	厚木市 全域	都市計画	数値撮影(デジタル) 修正測量	地上画素寸法 12cm 2500	93.83km <sup>2</sup> 93.83km <sup>2</sup>	神奈川県厚木市 助言 C0440	アジア航測株式会社	H26.11.25 H27.12.20
神奈川県	葉山町 一部	道路管理	MMS計測	500	1km	神奈川県葉山町 助言 C0672	株式会社パスコ	H27.3.2 H27.3.30
神奈川県	葉山町 全域	都市計画	地形図等成果の座標補正 修正測量	2500	17.06km <sup>2</sup> 17.06km <sup>2</sup>	神奈川県葉山町 助言 C0030	株式会社パスコ	H27.4.9 H28.3.31
神奈川県	川崎市 一部	基準点管理	基準点測量	4級	25点	神奈川県川崎市 助言 C0032	株式会社三和	H27.6.1 H28.3.11
神奈川県	箱根町 一部	道路管理	基準点測量	1級	3点	神奈川県西土木事務所小田 原土木センター 助言 C0033	有限会社石井測量設計 事務所	H27.5.22 H27.6.30
神奈川県	大和市 一部	土地区画整理	基準点測量	4級	159点	神奈川県大和市 助言 C0047	株式会社八州	H27.5.18 H28.3.31
神奈川県	藤沢市 全域	都市計画	修正測量 地図編集 地形図等成果の座標補正	2500 10000 2500	69.51km <sup>2</sup> 69.51km <sup>2</sup> 69.51km <sup>2</sup>	神奈川県藤沢市 助言 C0072	朝日航洋株式会社	H27.5.1 H28.2.29
神奈川県	横浜市 一部	都市計画	修正測量	2500	93km <sup>2</sup>	神奈川県横浜市 助言 C0078	株式会社パスコ	H27.6.17 H28.3.31
神奈川県	海老名市 全域	都市計画	数値撮影(デジタル) 同時調整 修正測量	地上画素寸法 20cm 2500 2500	26.59km <sup>2</sup> 26.59km <sup>2</sup> 26.59km <sup>2</sup>	神奈川県海老名市 助言 C0181	株式会社パスコ	H27.8.3 H28.3.31
神奈川県	寒川町 全域	都市計画	地形図等成果の座標補正 同時調整 地図編集 修正測量	2500 2500 10000 2500	13.42km <sup>2</sup> 13.42km <sup>2</sup> 13.42km <sup>2</sup> 13.42km <sup>2</sup>	神奈川県寒川町 助言 C0186	国際航業株式会社	H27.6.25 H28.3.25
神奈川県	川崎市 全域	地盤変動調査	水準測量	1級	265km	神奈川県川崎市 助言 C0226	株式会社森下測量設計	H27.9.7 H28.3.15
神奈川県	逗子市 全域	都市計画	地形図等成果の座標補正 修正測量 地図編集	2500 2500 10000	17.28km <sup>2</sup> 17.28km <sup>2</sup> 17.28km <sup>2</sup>	神奈川県逗子市 助言 C0257	国際航業株式会社	H27.9.7 H28.2.29
神奈川県	川崎市 全域	都市計画	数値撮影(デジタル) 同時調整	地上画素寸法 20cm 2500	144.35km <sup>2</sup> 144.35km <sup>2</sup>	神奈川県川崎市 助言 C0307	国際航業株式会社	H28.1.1 H28.3.15
神奈川県	藤沢市 一部	道路計画	復旧測量(基準点) 復旧測量(基準点)	3級 節点	1点 3点	神奈川県藤沢市 助言 C0338	株式会社湘南都市総合 研究所	H27.10.26 H28.3.31
神奈川県	横浜市 一部	基準点管理	復旧測量(基準点)	二次基準点	21km <sup>2</sup> 112点	神奈川県横浜市 助言 C0349	和晃測量株式会社	H27.10.30 H28.3.31
神奈川県	横浜市 一部	基準点管理	復旧測量(基準点)	2級	117点	神奈川県横浜市 助言 C0357	礎測量設計株式会社	H27.10.30 H28.3.31

関東地方

都道府県名	測量地域	測量目的	測量種別	縮尺・等級	事業量	測量計画機関(助言番号)	測量作業機関	実施時期
神奈川県	寒川町 一部	土地区画整理	基準点測量	4級	80点	神奈川県寒川町助言 C0373	株式会社都市計画センター	H27.11.10 H27.12.28
神奈川県	藤沢市 一部	地盤変動調査	水準測量	1級	59km	神奈川県藤沢市助言 C0384	有限会社明成測量調査設計	H27.11.20 H28.3.31
神奈川県	鎌倉市 一部	地盤変動調査	水準測量	1級	7.78km	神奈川県鎌倉市助言 C0396	株式会社GIS関東	H27.11.16 H28.3.31
神奈川県	茅ヶ崎市 全域	都市計画	地形図等成果の座標補正 修正測量	2500	35.76km <sup>2</sup>	神奈川県茅ヶ崎市助言 C0424	株式会社パスコ	H27.8.25 H28.3.24
神奈川県	藤沢市 一部	道路計画	復旧測量(基準点)	4級	2点	神奈川県藤沢市助言 C0428	栄松測量設計株式会社	H27.12.1 H28.2.29
神奈川県	横浜市 一部	地盤変動調査	水準測量	1級	137km	神奈川県横浜市助言 C0436	株式会社アルファ測量設計開発	H27.11.9 H28.3.17
神奈川県	横浜市 一部	道路計画	数値撮影(デジタル) 数値図化(同時調整含む) 数値図化	地上画素寸法 12cm 1000 1000	1.24km <sup>2</sup> 1.24km <sup>2</sup> 1.24km <sup>2</sup>	神奈川県横浜市助言 C0460	国際航業株式会社	H27.11.30 H28.3.18
神奈川県	箱根町 全域	基準点管理	復旧測量(基準点) 復旧測量(基準点)	1級 2級	21点 22点	神奈川県箱根町助言 C0471	富士箱根測量株式会社	H27.12.7 H28.8.20
神奈川県	寒川町 全域	固定資産	数値撮影(デジタル)	地上画素寸法 10cm	13.42km <sup>2</sup>	神奈川県寒川町助言 C0497	国際航業株式会社	H27.12.8 H28.3.25
神奈川県	二宮町 全域	都市計画	数値撮影(デジタル) 同時調整 写真地図作成(デジタル オルソ) 地形図等成果の座標補正 修正測量 地図編集	地上画素寸法 7cm 500 2500 2500 10000	9.08km <sup>2</sup> 9.08km <sup>2</sup> 9.08km <sup>2</sup> 9.08km <sup>2</sup> 9.08km <sup>2</sup>	神奈川県二宮町助言 C0507	国際航業株式会社	H27.12.7 H29.3.31
神奈川県	二宮町 全域	道路管理	既成図数値化 地形図等成果の座標補正 数値図化 現地測量(数値地形図作成)	500 500 500 500	0.632km <sup>2</sup> 0.632km <sup>2</sup> 0.632km <sup>2</sup> 0.632km <sup>2</sup>	神奈川県二宮町助言 C0508	国際航業株式会社	H27.12.7 H30.3.30
神奈川県	平塚市 全域	その他	水準測量	1級	22.2km	神奈川県平塚市助言 C0515	株式会社中央測量	H27.12.11 H28.3.30
神奈川県	茅ヶ崎市 一部 藤沢市 一部	その他	基準点測量 基準点測量	2級 3級	3点 13点	関東地方整備局横浜国道事務所助言 C0526	株式会社オリス	H27.7.24 H28.2.29
神奈川県	大和市 全域	固定資産	数値撮影(デジタル) 同時調整	地上画素寸法 12.5cm 1000	27.09km <sup>2</sup> 27.09km <sup>2</sup>	神奈川県大和市助言 C0534	朝日航洋株式会社	H27.12.15 H28.3.31
神奈川県	厚木市 一部	その他	水準測量	1級	28.62km	神奈川県厚木市助言 C0540	三枝測量設計株式会社	H27.12.24 H28.2.29
神奈川県	川崎市 一部	基準点管理	基準点測量 復旧測量(基準点)	3級 3級	36点 51点	神奈川県川崎市助言 C0547	株式会社日豊	H28.1.15 H28.3.31
神奈川県	平塚市 一部	土地区画整理	基準点測量 基準点測量	3級 4級	10点 49点	三井不動産株式会社助言 C0549	昭和株式会社	H27.12.10 H28.3.31
神奈川県	藤沢市 全域	道路管理	現地測量(数値地形図作成)	500	4.7km	神奈川県藤沢市助言 C0554	株式会社パスコ	H28.1.12 H28.2.12
神奈川県	藤沢市 一部	土地区画整理	基準点測量 その他	4級 現地測量	31点 3.29km <sup>2</sup>	神奈川県藤沢市助言 C0558	株式会社湘南都市総合研究所	H28.1.12 H28.2.29
神奈川県	葉山町 一部 逗子市 一部	道路計画	数値図化(同時調整含む)	1000	0.6km <sup>2</sup>	神奈川県横須賀土木事務所助言 C0566	株式会社パスコ	H28.1.18 H28.3.15
神奈川県	藤沢市 一部	都市計画	基準点測量	4級	10点	神奈川県藤沢市助言 C0593	東湘測量設計株式会社	H28.1.18 H28.3.28
神奈川県	相模原市 一部	その他	基準点測量	2級	4点	神奈川県公共嘱託登記土地家屋調査士協会助言 C0603	西田貴磨土地家屋調査士事務所	H28.2.10 H29.3.31
神奈川県	寒川町 全域	環境調査	水準測量	1級	21.74km	神奈川県寒川町助言 C0608	光南測量コンサルタント 有限会社	H27.10.14 H28.3.31
神奈川県	鎌倉市 一部	総合計画	復旧測量(基準点) 復旧測量(基準点) 復旧測量(基準点)	街区三角点 街区多角点 街区節点	1点 1点 3点	神奈川県鎌倉市助言 C0617	株式会社パスコ	H28.2.22 H28.3.25
神奈川県	横浜市 一部	その他	基準点測量	3級	3点	法務省横浜地方方法務局助言 C0622	西田貴磨土地家屋調査士事務所	H28.2.10 H28.3.31
神奈川県	横浜市 一部	その他	基準点測量	4級	68点	法務省横浜地方方法務局助言 C0623	西田貴磨土地家屋調査士事務所	H28.2.10 H28.3.31
神奈川県	箱根町 一部	道路管理	修正測量	500	0.058km	神奈川県箱根町助言 C0626	株式会社パスコ	H28.2.11 H28.3.18
神奈川県	藤沢市 一部	都市計画	基準点測量	4級	7点	神奈川県藤沢市助言 C0630	有限会社ハタ測量	H28.1.25 H28.3.22
神奈川県	藤沢市 一部	道路管理	復旧測量(基準点)	3級	3点	神奈川県藤沢市助言 C0645	光南測量コンサルタント 有限会社	H28.3.4 H28.3.31
神奈川県	藤沢市 一部	土地区画整理	基準点測量	4級	25点	藤沢都市計画事業羽鳥一丁目土地区画整理事業施行者助言 C0648	株式会社双葉	H28.3.20 H28.4.20
神奈川県	藤沢市 一部	土地区画整理	基準点測量 基準点測量 現地測量(数値地形図作成)	3級 4級 500	2点 48点 0.091km <sup>2</sup>	藤沢市新産業の森北部地区土地区画整理組合助言 C0049	株式会社オオバ	H28.5.13 H28.12.13

関東地方

都道府県名	測量地域	測量目的	測量種別	縮尺・等級	事業量	測量計画機関(助言番号)	測量作業機関	実施時期
神奈川県	藤沢市 一部	基準点管理	基準点測量	4級	1点	神奈川県藤沢市 助言 C0054	東京技工株式会社	H28.5.18 H28.6.30
神奈川県	愛川町 全域	道路管理	復旧測量(基準点) 復旧測量(基準点) 復旧測量(基準点)	1級 2級 3級	23点 44点 150点	神奈川県愛川町 助言 C0062	アジア航測株式会社	H28.4.28 H28.12.28
神奈川県	開成町 全域	都市計画	数値図化 修正測量 地形図等成果の座標補正	2500 2500 2500	6.55km <sup>2</sup> 6.55km <sup>2</sup> 6.55km <sup>2</sup>	神奈川県開成町 助言 C0098	株式会社こうそく	H28.6.14 H28.10.31
神奈川県	伊勢原市 全域	都市計画	数値撮影(デジタル)	地上画素寸法 20cm	55.56km <sup>2</sup>	神奈川県伊勢原市 助言 C0157	株式会社パソコ	H28.7.11 H28.12.22
神奈川県	横浜市 一部	道路計画	数値撮影(デジタル) 数値図化(同時調整含む)	地上画素寸法 14cm 1000	8.84km <sup>2</sup> 0.52km <sup>2</sup>	神奈川県横浜市 助言 C0218	国際航業株式会社	H28.7.4 H28.10.31
神奈川県	愛川町 全域	都市計画	修正測量 地図編集	2500 10000	34.28km <sup>2</sup> 34.28km <sup>2</sup>	神奈川県愛川町 助言 C0227	国際航業株式会社	H28.6.6 H29.1.27
神奈川県	大和市 全域	都市計画	修正測量	2500	27.09km <sup>2</sup>	神奈川県大和市 助言 C0229	株式会社パソコ	H28.7.16 H29.2.17
神奈川県	海老名市 一部	基準点管理	基準点測量	2級	1点	神奈川県海老名市 助言 C0299	西山測量株式会社	H28.9.1 H28.10.28
神奈川県	藤沢市 一部	道路管理	現地測量(数値地形図作成)	500	11.41km	神奈川県藤沢市 助言 C0306	株式会社パソコ	H28.9.7 H29.2.10
神奈川県	横須賀市 一部	地籍調査	基準点測量	4級	7点	神奈川県横須賀市 助言 C0343	有限会社府川測量事務所	H28.10.3 H29.2.28
神奈川県	松田町 全域	固定資産	数値撮影(デジタル)	地上画素寸法 20cm	37.75km <sup>2</sup>	神奈川県松田町 助言 C0378	株式会社パソコ	H28.10.1 H29.3.16
神奈川県	藤沢市 一部	道路計画	基準点測量	3級	1点	神奈川県藤沢市 助言 C0416	西山測量株式会社	H28.10.7 H28.10.28
神奈川県	平塚市 一部	基準点管理	基準点測量	2級	1点	神奈川県平塚市 助言 C0453	有限会社富士測量事務所	H28.12.1 H29.2.28
神奈川県	秦野市 一部	基準点管理	復旧測量(基準点)	3級	2点	神奈川県秦野市 助言 C0665	株式会社湘南	H29.1.10 H29.2.28
神奈川県	真鶴町 全域	都市計画	地図編集	10000	7.04km <sup>2</sup>	神奈川県真鶴町 助言 C0703	国際航業株式会社	H29.1.27 H29.3.17
山梨県	山梨市 一部	都市計画	基準点測量 基準点測量 基準点測量 現地測量(数値地形図作成)	1級 2級 4級 500	2点 2点 42点 0.07km <sup>2</sup>	山梨県県土整備部峡東建設事務所 助言 C0101	株式会社峡東測量設計	H23.5.20 H23.9.30
山梨県	富士河口湖町 一部	土地区画整理	基準点測量 基準点測量 基準点測量	1級 3級 4級	3点 14点 140点	富士河口湖町小立土地区画整理組合 助言 C0631	株式会社日本都市設計	H25.12.17 H27.3.31
山梨県	南アルプス市 一部	都市計画	修正測量 地図編集 地図編集 MMS計測 数値図化	2500 10000 25000 500 500	102.1km <sup>2</sup> 156.64km <sup>2</sup> 179.08km <sup>2</sup> 5.6km 20.4km	山梨県南アルプス市 助言 C0262	株式会社パソコ	H26.9.17 H27.3.20
山梨県	南アルプス市 一部	道路管理	MMS計測 数値図化	500 500	4km 3km	山梨県南アルプス市 助言 C0331	株式会社パソコ	H26.10.21 H27.2.27
山梨県	鳴沢村 一部	固定資産	数値撮影(デジタル) 写真地形図作成(デジタルオルソ)	地上画素寸法 16cm 1000	25km <sup>2</sup> 25km <sup>2</sup>	山梨県鳴沢村 助言 C0510	国土情報開発株式会社	H26.10.31 H27.2.26
山梨県	甲府市 一部	道路管理	MMS計測 数値図化	500 500	4.97km 4.97km	山梨県甲府市 助言 C0591	株式会社パソコ	H27.1.14 H27.3.27
山梨県	北杜市 全域	固定資産	数値撮影(デジタル) 写真地形図作成(デジタルオルソ)	地上画素寸法 12cm 1000	602.89km <sup>2</sup> 602.89km <sup>2</sup>	山梨県北杜市 助言 C0004	国際航業株式会社山梨営業所	H27.4.8 H28.3.15
山梨県	身延町 一部 早川町 一部	砂防計画	航空レーザ測量	1000	237.3km <sup>2</sup>	関東地方整備局富士川砂防事務所 助言 C0079	国際航業株式会社	H27.6.5 H27.12.21
山梨県	富士川町 一部 早川町 一部 南アルプス市 一部	砂防計画	航空レーザ測量	1000	271.8km <sup>2</sup>	関東地方整備局富士川砂防事務所 助言 C0082	株式会社パソコ	H27.6.6 H27.12.21
山梨県	韮崎市 一部	砂防計画	航空レーザ測量	1000	282.3km <sup>2</sup>	関東地方整備局富士川砂防事務所 助言 C0096	アジア航測株式会社	H27.6.6 H27.12.21
山梨県	北杜市 一部	道路管理	基準点測量 用地測量 路線測量 現地測量(数値地形図作成)	2級 その他 その他 500	2点 0.022km <sup>2</sup> 0.4km <sup>2</sup>	山梨県中北建設事務所 助言 C0121	株式会社龍栄	H28.3.31 H28.9.30
山梨県	甲府市 一部 甲斐市 一部 中央市 一部 昭和町 一部	その他	修正測量	500	50.4km <sup>2</sup>	山梨県甲府市 助言 C0261	株式会社オオバ	H27.9.15 H28.3.18
山梨県	忍野村 全域	固定資産	数値撮影(デジタル) 同時調整 既成図数値化 数値図化 地形図等成果の座標補正 MMS計測 数値図化	地上画素寸法 12cm 1000 500, 1000 1000 500, 1000 500 500(MMSによる)	25.16km <sup>2</sup> 25.16km <sup>2</sup> 74km <sup>2</sup> 25.16km <sup>2</sup> 74km <sup>2</sup> 80km <sup>2</sup> 6km <sup>2</sup>	山梨県忍野村 助言 C0277	株式会社パソコ	H27.9.24 H28.3.31

関東地方

都道府県名	測量地域	測量目的	測量種別	縮尺・等級	事業量	測量計画機関(助言番号)	測量作業機関	実施時期	
山梨県	韮崎市 一部 南アルプス市 一部	河川管理	数値撮影(デジタル) 数値図化(同時調整含む) 数値図化(同時調整含む)	地上画素寸法 6cm 1000 500	2.3km <sup>2</sup> 0.8km <sup>2</sup> 0.1km <sup>2</sup>	山梨県中北建設事務所 助言 C0327	株式会社パスコ	H27.9.9 H28.3.15	
山梨県	甲斐市 一部	河川管理	基準点測量 その他	4級 現地測量	26点 0.035km <sup>2</sup>	関東地方整備局甲府河川国道事務所 助言 C0360	昭和測量株式会社	H27.9.29 H28.1.29	
山梨県	甲府市 一部	都市計画	数値撮影(デジタル) 同時調整 数値図化	1000 1000 1000	0.47km <sup>2</sup> 18km <sup>2</sup> 0.44km <sup>2</sup>	山梨県助言 C0385	三和航測株式会社	H27.10.23 H28.3.15	
山梨県	富士河口湖町 一部	道路計画	MMS計測	500	80km	山梨県富士河口湖町助言 C0414	株式会社パスコ	H27.11.17 H28.2.28	
山梨県	南アルプス市 一部	その他	数値図化	500	0.33km <sup>2</sup>	山梨県中北建設事務所助言 C0418	三和航測株式会社	H27.11.5 H28.2.26	
山梨県	甲府市 一部 笛吹市 一部 昭和町 一部	地盤変動調査	水準測量	1級	83km	山梨県助言 C0426	昭和株式会社	H27.11.2 H28.3.31	
山梨県	甲府市 一部	その他	水準測量	1級	3km 4点	山梨県甲府市助言 C0467	昭和株式会社	H27.12.10 H28.3.31	
山梨県	甲州市 全域	固定資産	数値撮影(デジタル) 数値撮影(デジタル) 同時調整	地上画素寸法 12cm 地上画素寸法 8cm 1000 500	264.01km <sup>2</sup> 100km <sup>2</sup> 264.01km <sup>2</sup> 100km <sup>2</sup>	山梨県甲州市助言 C0502	国土情報開発株式会社	H27.12.1 H28.3.18	
山梨県	都留市 一部 西桂町 一部	河川管理	数値図化	1000	1.3km <sup>2</sup>	山梨県富士・東部建設事務所助言 C0533	株式会社パスコ	H27.12.10 H28.3.15	
山梨県	都留市 一部	道路管理	基準点測量 基準点測量	1級 2級	2点 1点	山梨県富士・東部建設事務所助言 C0660	東和測量設計株式会社	H28.2.12 H28.7.29	
山梨県	大月市 一部	その他	基準点測量	2級	1点	山梨県富士・東部建設事務所助言 C0007	株式会社OMT	H28.4.11 H28.8.31	
山梨県	富士吉田市 全域	固定資産	数値撮影(デジタル) 数値撮影(デジタル)	地上画素寸法 12cm 地上画素寸法 20cm	124.99km <sup>2</sup>	山梨県富士吉田市助言 C0063	株式会社パスコ	H28.5.18 H29.3.31	
山梨県	忍野村 一部	河川管理	基準点測量	2級	4点	山梨県富士・東部建設事務所助言 C0109	有限会社アシスト測量設計	H28.6.13 H28.11.30	
山梨県	早川町 一部	河川管理	数値図化	1000	1.33km <sup>2</sup>	山梨県峡南建設事務所助言 C0255	三和航測株式会社	H28.8.1 H29.3.15	
山梨県	甲府市 一部	道路計画	基準点測量	2級	1点	山梨県新環状・西関東道路建設事務所助言 C0256	株式会社シグマ技研	H28.8.22 H29.1.31	
山梨県	甲斐市 一部	固定資産	数値撮影(デジタル) 同時調整	地上画素寸法 12cm 1000	3km <sup>2</sup> 3km <sup>2</sup>	山梨県甲斐市助言 C0347	アジア航測株式会社	H28.9.26 H29.3.21	
山梨県	山梨市 一部	道路管理	基準点測量	2級	2点	山梨県峡東建設事務所助言 C0364	株式会社峡東測量設計	H28.9.29 H29.2.15	
山梨県	甲州市 一部	道路管理	基準点測量 基準点測量	1級 2級	1点 2点	山梨県峡東建設事務所助言 C0463	日新測量株式会社	H28.10.31 H29.3.15	
山梨県	都留市 全域	固定資産	数値撮影(デジタル)	地上画素寸法 12cm	161.63km <sup>2</sup>	山梨県都留市助言 C0498	国際航業株式会社	H28.11.11 H29.3.31	
山梨県	小菅村 一部	その他	基準点測量 基準点測量	1級 2級	2点 2点	山梨県富士・東部建設事務所助言 C0504	株式会社OMT	H28.6.11 H29.3.15	
山梨県	大月市 一部	道路計画	基準点測量	2級	1点	山梨県富士・東部建設事務所助言 C0603	株式会社OMT	H28.11.15 H29.3.15	
山梨県	都留市 一部	道路管理	基準点測量 基準点測量	1級 2級	1点 1点	山梨県富士・東部建設事務所助言 C0615	東和測量設計株式会社	H28.9.28 H29.2.15	
長野県	小諸市 一部 小海町 一部 南牧村 一部 北相木村 一部 軽井沢町 一部 立科町 一部	佐久市 全域 川上村 一部 南相木村 全域 佐久穂町 一部 御代田町 一部	森林計画	航空レーザ測量	500	767.6km <sup>2</sup>	長野県助言 C0043	株式会社パスコ	H25.4.22 H25.9.10
長野県	大鹿村 一部 喬木村 一部 阿智村 一部 松川町 一部 中川村 一部 駒ヶ根市 一部 飯田市 一部	豊丘村 一部 泰阜村 一部 高森町 一部 宮田村 一部 飯島町 一部 伊那市 一部	森林計画	航空レーザ測量	500	820.7km <sup>2</sup>	長野県助言 C0044	国際航業株式会社	H25.4.22 H25.9.10
長野県	岡谷市 一部 茅野市 一部 富士見町 一部 辰野町 一部 南箕輪村 一部	諏訪市 一部 下諏訪町 一部 原村 一部 箕輪町 一部	森林計画	航空レーザ測量	500	821.9km <sup>2</sup>	長野県助言 C0063	朝日航洋株式会社	H25.4.22 H25.9.10
長野県	喬木村 一部 天龍村 一部 下條村 一部 平谷村 一部 阿南町 一部	泰阜村 一部 売木村 一部 根羽村 一部 阿智村 一部 飯田市 一部	森林計画	航空レーザ測量	500	825.8km <sup>2</sup>	長野県助言 C0077	中日本航空株式会社	H25.4.22 H25.9.10
長野県	松本市 一部 諏訪市 一部 千曲市 一部 立科町 一部 長和町 一部 坂城町 一部	上田市 一部 小諸市 一部 東御市 一部 青木村 一部 筑北村 一部	森林計画	航空レーザ測量	500	507.4km <sup>2</sup>	長野県助言 C0095	中日本航空株式会社	H25.5.20 H25.9.30
長野県	小川村 一部 高山村 一部 千曲市 一部 須坂市 一部 長野市 一部	山ノ内町 一部 小布施町 一部 中野市 一部 上田市 一部	森林計画	航空レーザ測量	500	616.4km <sup>2</sup>	長野県助言 C0104	国際航業株式会社	H25.5.20 H25.9.30
長野県	白馬村 一部 小谷村 一部	森林計画	航空レーザ測量	500	271.7km <sup>2</sup>	長野県助言 C0244	株式会社パスコ	H25.6.11 H25.9.30	

関東地方

都道府県名	測量地域	測量目的	測量種別	縮尺・等級	事業量	測量計画機関(助言番号)	測量作業機関	実施時期	
長野県	長野市 全域	総合計画	数値撮影(デジタル) 修正測量 地形図等成果の座標補正 地形図等成果の座標補正	地上画素寸法 10cm 1000 2500 10000	834.85km <sup>2</sup> 834.85km <sup>2</sup> 358.99km <sup>2</sup> 834.85km <sup>2</sup>	長野県長野市 助言 C0363	株式会社パスコ	H25.10.1 H28.6.30	
長野県	小谷村 一部 松川村 一部 筑北村 一部 山形村 一部 麻績村 一部 塩尻市 一部 松本市 一部	森林計画	数値撮影(デジタル) 写真地図作成(デジタルオルソ)	20000 5000	3373km <sup>2</sup> 3373km <sup>2</sup>	長野県 助言 C0040	国際航業株式会社	H26.7.1 H27.2.20	
長野県	栄村 一部 野沢温泉村 一部 山ノ内町 一部 飯山市 一部 中野市 一部	森林計画	航空レーザ測量	500	580.5km <sup>2</sup>	長野県 助言 C0046	国際航業株式会社	H26.5.16 H26.9.16	
長野県	飯山市 一部 野沢温泉村 一部 栄村 一部	河川管理	基準点測量 復旧測量(基準点)	1級 1級	8点 14点	北陸地方整備局千曲川河川事務所 助言 C0128	株式会社ダイエー測量設計	H26.7.17 H27.3.31	
長野県	飯山市 一部	土地区画整理	基準点測量 基準点測量 現地測量(数値地形図作成)	3級 4級 500	5点 60点 0.076km <sup>2</sup>	長野県飯山市 助言 C0133	株式会社八州	H26.8.4 H29.3.27	
長野県	上田市 一部	その他	基準点測量 基準点測量 基準点測量	2級 3級 4級	2点 4点 26点	長野県上小地方事務所 助言 C0456	新日本航業株式会社	H26.11.25 H26.12.10	
長野県	松本市 一部	道路計画	基準点測量 基準点測量	3級 4級	10点 52点	関東地方整備局長野国道事務所 助言 C0663	株式会社タイヨーエンジニア	H27.1.17 H27.7.31	
長野県	駒ヶ根市 一部 飯田市 一部 箕輪町 一部 飯島町 一部 松川町 一部 豊丘村 一部 喬木村 一部	伊那市 一部 辰野町 一部 南箕輪町 一部 高森町 一部 宮田村 一部 中川村 一部	その他	航空レーザ測量	1000	71.83km <sup>2</sup>	中部地方整備局天竜川上流河川事務所 助言 C0003	株式会社パスコ	H28.3.25 H28.9.30
長野県	松本市 一部	道路計画	基準点測量 基準点測量	2級 3級	4点 3点	長野県松本建設事務所 助言 C0005	合資会社 大日コンサル	H27.4.13 H27.6.30	
長野県	松本市 一部	都市計画	修正測量 修正測量	2500 2500	53.871km <sup>2</sup> 47.6km <sup>2</sup>	長野県松本市 助言 C0055	株式会社こうそく	H27.6.8 H28.3.15	
長野県	松本市 一部	その他	基準点測量	3級	10点	長野県松本市 助言 C0103	株式会社アンドー	H27.7.6 H28.3.20	
長野県	安曇野市 一部 松本市 一部	大町市 一部	砂防計画	航空レーザ測量	1000	255.86km <sup>2</sup>	北陸地方整備局松本砂防事務所 助言 C0190	アジア航測株式会社	H27.7.25 H28.1.29
長野県	生坂村 一部	その他	基準点測量	2級	5点	長野県松本地方事務所 助言 C0201	株式会社アンドー	H27.7.10 H27.12.25	
長野県	坂城町 全域	固定資産	数値撮影(デジタル) 同時調整	地上画素寸法 12cm 1000	53.64km <sup>2</sup> 53.64km <sup>2</sup>	長野県坂城町 助言 C0206	株式会社パスコ	H27.9.1 H28.3.8	
長野県	大町市 一部	その他	現地測量(数値地形図作成) 修正測量 修正測量 地図編集	1000 2500 5000 10000	8.984km <sup>2</sup> 8.984km <sup>2</sup> 8.984km <sup>2</sup> 8.984km <sup>2</sup>	長野県大町市 助言 C0208	株式会社こうそく	H27.8.21 H28.3.31	
長野県	小谷村 一部 白馬村 一部	砂防計画	航空レーザ測量	1000	267km <sup>2</sup>	北陸地方整備局松本砂防事務所 助言 C0211	株式会社パスコ	H27.8.21 H28.1.29	
長野県	軽井沢町 一部	都市計画	地形図等成果の座標補正 修正測量	2500 2500	108km <sup>2</sup> 95.01km <sup>2</sup>	長野県軽井沢町 助言 C0222	株式会社パスコ	H27.8.18 H28.3.25	
長野県	信濃町 一部	固定資産	数値撮影(デジタル) 同時調整 写真地図作成(デジタルオルソ)	地上画素寸法 15cm 1000 1000	98km <sup>2</sup> 98km <sup>2</sup> 98km <sup>2</sup>	長野県信濃町 助言 C0231	株式会社共栄測量設計社	H27.8.7 H28.3.25	
長野県	松本市 一部	道路管理	修正測量	1000	0.0945km <sup>2</sup>	長野県松本市 助言 C0233	国際航業株式会社	H27.9.1 H28.3.31	
長野県	長野市 一部	河川計画	基準点測量 基準点測量 基準点測量 基準点測量 水準測量	1級 3級 4級 その他 3級	4点 13点 70点 2点 7.5km	北陸地方整備局千曲川河川事務所 助言 C0244	株式会社伊藤測量設計	H27.9.10 H28.3.15	
長野県	諏訪市 一部	その他	基準点測量 基準点測量 路線測量	3級 4級 その他	2点 4点 0.19km	長野県諏訪地方事務所 助言 C0281	栄和測量株式会社	H27.9.15 H27.12.15	
長野県	佐久市 全域	固定資産	数値撮影(デジタル) 同時調整 写真地図作成(デジタルオルソ)	地上画素寸法 16cm 1000 1000	423.99km <sup>2</sup> 423.99km <sup>2</sup> 423.99km <sup>2</sup>	長野県佐久市 助言 C0293	アジア航測株式会社	H27.10.1 H28.3.31	
長野県	中野市 全域	総合計画	数値撮影(デジタル) 同時調整 写真地図作成(デジタルオルソ)	地上画素寸法 13.5cm 1000 1000	112.06km <sup>2</sup> 112.06km <sup>2</sup> 112.06km <sup>2</sup>	長野県中野市 助言 C0329	国際航業株式会社	H27.8.17 H28.3.18	
長野県	長和町 全域 上田市 全域	青木村 全域	固定資産	数値撮影(デジタル) 同時調整	地上画素寸法 12cm 1000	793km <sup>2</sup> 793km <sup>2</sup>	長野県上田市 助言 C0337	朝日航洋株式会社	H27.9.24 H28.3.31

関東地方

都道府県名	測量地域	測量目的	測量種別	縮尺・等級	事業量	測量計画機関(助言番号)	測量作業機関	実施時期
長野県	千曲市 一部	都市計画	修正測量	2500	15km <sup>2</sup>	長野県千曲市 助言 C0342	有限会社フリースケール	H27.10.19 H28.2.26
長野県	中野市 一部	道路管理	基準点測量 基準点測量 基準点測量	2級 3級 4級	20点 9点 33点	長野県中野市 助言 C0476	公益社団法人長野県公共嘱託登記士地家屋調査士協会	H27.12.21 H28.3.31
長野県	岡谷市 一部	基準点管理	復旧測量(基準点)	街区三角点節点	1点	長野県岡谷市 助言 C0488	株式会社こうそく	H27.9.10 H27.12.31
長野県	千曲市 一部	その他	基準点測量 基準点測量 水準測量	1級 3級 3級	3点 8点 7.1km	北陸地方整備局千曲川河川事務所 助言 C0520	株式会社平成測量	H27.12.25 H28.3.28
長野県	長野市 一部	基準点管理	復旧測量(基準点)	街区多角点	2点	長野県長野市 助言 C0535	有限会社長測技術	H28.1.12 H28.3.31
長野県	飯田市 一部	都市計画	修正測量	1000	1.92km <sup>2</sup>	長野県飯田市 助言 C0544	株式会社八州	H27.12.9 H28.3.22
長野県	佐久穂町 一部	道路管理	修正測量	1000	0.08km <sup>2</sup> 2.374km	長野県佐久穂町 助言 C0559	アジア航測株式会社	H27.12.14 H28.3.25
長野県	佐久市 一部	都市計画	数値図化 修正測量	2500 2500	6.8km <sup>2</sup> 3km <sup>2</sup>	長野県佐久市 助言 C0589	株式会社みすず総合コンサルタント	H27.12.15 H28.3.18
長野県	駒ヶ根市 一部	都市計画	既成図数値化 地形図等成果の座標補正 地形図等成果の座標補正	2500 2500 2500	6.525km <sup>2</sup> 6.525km <sup>2</sup> 6.525km <sup>2</sup>	長野県駒ヶ根市 助言 C0618	アジア航測株式会社	H28.2.4 H28.3.25
長野県	長野市 一部	基準点管理	復旧測量(基準点) 復旧測量(基準点)	街区多角点 街区補助点	2点 3点	長野県長野市 助言 C0620	株式会社共栄測量設計社	H28.2.19 H28.3.31
長野県	茅野市 一部	土地区画整理	基準点測量 基準点測量	3級 4級	1点 14点	長野県茅野市 助言 C0637	株式会社中庭測量コンサルタント	H28.3.8 H28.7.31
長野県	御代田町 一部	総合計画	復旧測量(基準点)	3級	1点	長野県御代田町 助言 C0658	日測設計株式会社	H27.11.25 H28.3.31
長野県	佐久穂町 全域	固定資産	数値撮影(デジタル) 同時調整	地上画素寸法 14cm 2500	188.1km <sup>2</sup> 188.1km <sup>2</sup>	長野県佐久穂町 助言 C0015	朝日航洋株式会社	H28.4.12 H28.9.30
長野県	小海町 一部	固定資産	数値撮影(デジタル) 同時調整	地上画素寸法 14cm 1000	114.2km <sup>2</sup> 114.2km <sup>2</sup>	長野県小海町 助言 C0016	朝日航洋株式会社	H28.4.12 H28.9.30
長野県	朝日村 全域	固定資産	数値撮影(デジタル) 同時調整	地上画素寸法 12cm 1000	15km <sup>2</sup> 40.00km <sup>2</sup>	長野県朝日村 助言 C0017	朝日航洋株式会社	H28.4.20 H28.9.30
長野県	山形村 全域	固定資産	数値撮影(デジタル) 同時調整	地上画素寸法 12cm 1000	24.98km <sup>2</sup> 40.00km <sup>2</sup>	長野県山形村 助言 C0018	朝日航洋株式会社	H28.4.18 H28.9.30
長野県	東御市 全域	固定資産	数値撮影(デジタル) 写真地図作成(デジタルオルソ)	地上画素寸法 15cm 1000	112.37km <sup>2</sup> 112.37km <sup>2</sup>	長野県東御市 助言 C0023	株式会社協同測量社	H28.4.11 H28.7.1
長野県	立科町 全域	総合計画	数値撮影(デジタル) 写真地図作成(デジタルオルソ)	地上画素寸法 15cm 1000	67km <sup>2</sup> 67km <sup>2</sup>	長野県立科町 助言 C0024	株式会社協同測量社	H28.4.1 H28.7.31
長野県	麻績村 一部	その他	数値図化 地図編集 修正測量	1000 2500 2500	0.588km <sup>2</sup> 0.588km <sup>2</sup> 0.588km <sup>2</sup>	長野県麻績村 助言 C0025	株式会社こうそく	H28.5.9 H29.1.31
長野県	松本市 一部	固定資産	数値撮影(デジタル)	地上画素寸法 16cm	983.87km <sup>2</sup>	長野県松本市 助言 C0032	株式会社パスコ	H28.5.1 H28.11.30
長野県	諏訪市 一部	都市計画	数値撮影(デジタル) 数値図化(同時調整含む) 地図編集	地上画素寸法 12cm 2500 10000	39.97km <sup>2</sup> 39.97km <sup>2</sup> 109.91km <sup>2</sup>	長野県諏訪市 助言 C0035	朝日航洋株式会社	H28.4.25 H29.2.28
長野県	塩尻市 一部	土地区画整理	基準点測量 基準点測量	2級 3級	3点 9点	長野県塩尻市 助言 C0057	共和コンサルタント株式会社	H28.6.1 H28.10.31
長野県	南箕輪村 全域	都市計画	修正測量	2500	20.79km <sup>2</sup>	長野県南箕輪村 助言 C0072	株式会社大輝	H28.5.13 H28.9.30
長野県	飯田市 一部	都市計画	地図編集	2500	1.92km <sup>2</sup>	長野県飯田市 助言 C0076	北陸航測株式会社	H28.5.17 H28.7.29
長野県	塩尻市 一部	その他	修正測量 修正測量	2500 1000	5.877km <sup>2</sup> 3km <sup>2</sup>	長野県塩尻市 助言 C0122	株式会社こうそく	H28.6.23 H28.12.22
長野県	須坂市 一部	都市計画	数値図化	2500	3km <sup>2</sup>	長野県須坂市 助言 C0154	株式会社テクノマップ	H28.6.27 H28.8.31
長野県	南相木村 全域	固定資産	数値撮影(デジタル) 写真地図作成(デジタルオルソ)	地上画素寸法 16cm 1000	66.05km <sup>2</sup> 66.05km <sup>2</sup>	長野県南相木村 助言 C0174	株式会社協同測量社	H28.4.26 H29.2.28
長野県	佐久市 一部	土地区画整理	基準点測量 基準点測量 水準測量 水準測量	2級 4級 3級 4級	4点 140点 4km 5点 8km	長野県佐久市 助言 C0307	株式会社総和コンサル	H28.8.15 H28.11.18
長野県	大町市 一部	ダム計画	基準点測量 水準測量	2級 3級	8点 8km 2点	北陸地方整備局千曲川河川事務所 助言 C0308	株式会社平成測量	H28.9.5 H29.2.24
長野県	飯山市 一部	土地改良	基準点測量	2級	3点	長野県北信地方事務所 助言 C0319	有限会社テクノコンサル	H28.8.9 H29.1.30
長野県	中川村 一部	砂防計画	基準点測量 基準点測量 現地測量(数値地形図作成) その他	2級 4級 500 500	5点 115点 0.247km <sup>2</sup> 0.041km <sup>2</sup>	中部地方整備局天竜川上流河川事務所 助言 C0409	大同コンサルタント株式会社	H28.9.9 H28.12.16
長野県	塩尻市 一部 南木曾町 一部 木祖村 一部 大桑村 一部	道路管理	数値図化	5000	82.6km <sup>2</sup>	中部地方整備局飯田国道事務所 助言 C0432	中日本航空株式会社	H28.11.1 H29.2.28

関東地方

都道府県名	測量地域	測量目的	測量種別	縮尺・等級	事業量	測量計画機関(助言番号)	測量作業機関	実施時期	
長野県	茅野市 一部	基準点管理	復旧測量(基準点)	3級	1点	長野県茅野市助言 C0544	株式会社嶺水	H28.11.18 H28.12.22	
長野県	佐久市 一部	都市計画	数値図化	2500	11.87km <sup>2</sup>	長野県佐久市助言 C0651	株式会社みすず総合コンサルタント	H28.10.28 H29.2.17	
長野県	御代田町 一部	総合計画	復旧測量(水準)	3級	0.07km 1点	長野県御代田町助言 C0676	日測設計株式会社	H29.1.18 H29.2.28	
長野県	駒ヶ根市 一部	都市計画	既成図数値化	2500	9.77km <sup>2</sup>	長野県駒ヶ根市助言 C0711	アジア航測株式会社	H29.1.19 H29.3.17	
茨城県	土浦市 一部 鹿嶋市 一部 稲敷市 一部 かすみがうら市 一部 神栖市 一部 鉾田市 一部 美浦村 一部 香取市 一部	石岡市 一部 潮来市 一部	河川管理	修正測量 地形図等成果の座標補正	2500 2500	45km <sup>2</sup> 45km <sup>2</sup>	関東地方整備局霞ヶ浦河川事務所助言 C0679	株式会社パスコ	H29.1.12 H29.2.28
茨城県	龍ヶ崎市 一部 稲敷市 一部 河内町 一部	取手市 一部 神栖市 一部	河川管理	水準測量	2級	293km	関東地方整備局利根川下流河川事務所助言 C0227	株式会社新星コンサルタント	H26.8.9 H27.2.27
千葉県	柏市 一部 銚子市 一部 栄町 一部 印西市 一部	我孫子市 一部 成田市 一部 東庄町 一部 香取市 一部	河川管理	水準測量	2級	58点	関東地方整備局下館河川事務所助言 C0567	ホコタ設計コンサルタント株式会社	H28.2.1 H28.3.31
茨城県	八千代町 一部 守谷市 一部 結城市 一部 小山市 一部	筑西市 一部 下妻市 一部	その他	基準点測量	2級	58点	関東地方整備局下館河川事務所助言 C0567	ホコタ設計コンサルタント株式会社	H28.2.1 H28.3.31
栃木県	境町 一部 坂東市 一部 久喜市 一部 野田市 一部	五霞町 一部 古河市 一部 加須市 一部	河川管理	数値図化	2500	52.1km <sup>2</sup>	関東地方整備局利根川上流河川事務所助言 C0269	朝日航洋株式会社	H28.8.4 H29.2.28
茨城県	坂東市 一部 取手市 一部 我孫子市 一部 野田市 一部	守谷市 一部 常総市 一部 柏市 一部	河川管理	修正測量	2500	113.3km <sup>2</sup>	関東地方整備局利根川上流河川事務所助言 C0236	中日航空株式会社	H27.8.4 H28.2.29
茨城県	筑西市 一部 小山市 一部	結城市 一部	河川計画	数値図化	1000	1.88km <sup>2</sup>	茨城県筑西土木事務所助言 C0458	やまと技研株式会社	H27.12.7 H28.2.10
茨城県	北茨城市 一部		道路計画	数値撮影(デジタル)	地上画素寸法 12cm 1000	5.48km <sup>2</sup>	関東地方整備局常陸河川国道事務所助言 C0301	株式会社パスコ	H27.10.1 H28.1.29
福島県	いわき市 一部		航空レーザ測量 数値図化	1000	0.45km <sup>2</sup> 0.45km <sup>2</sup>				
茨城県	境町 一部 越谷市 一部 春日部市 一部 吉川市 一部 三郷市 一部 松戸市 一部 船橋市 一部 江戸川区 一部 足立区 一部	五霞町 一部 八潮市 一部 草加市 一部 杉戸町 一部 幸手市 一部 野田市 一部 市川市 一部 流山市 一部 葛飾区 一部	河川管理	数値撮影(デジタル) 数値撮影(デジタル)	地上画素寸法 23.0cm 地上画素寸法 14.7cm	193.5km <sup>2</sup> 76.5km <sup>2</sup>	関東地方整備局江戸川河川事務所助言 C0452	国際航業株式会社	H28.11.1 H29.2.28
茨城県	古河市 一部 千代田町 一部 板倉町 一部	境町 一部 明和町 一部	河川管理	数値撮影(デジタル)	地上画素寸法 23cm(5コース)	66km <sup>2</sup>	関東地方整備局利根川上流河川事務所助言 C0010	アジア航測株式会社	H28.4.18 H28.6.30
群馬県	玉村町 一部 高崎市 一部 上里町 一部	藤岡市 一部	河川管理	修正測量 地形図等成果の座標補正	2500 2500	42.3km <sup>2</sup> 42.3km <sup>2</sup>	関東地方整備局高崎河川国道事務所助言 C0434	三和航測株式会社	H24.5.11 H24.12.10
群馬県	玉村町 一部		基準点管理	基準点測量	3級	7点	関東地方整備局高崎河川国道事務所助言 C0084	株式会社新星コンサルタント	H27.5.15 H28.3.25
埼玉県	上里町 一部 熊谷市 一部 加須市 一部 鴻巣市 一部 桶川市 一部 北本市 一部 幸手市 一部 伊奈町 一部 野田市 一部	行田市 一部 羽生市 一部 深谷市 一部 久喜市 一部 蓮田市 一部 白岡市 一部 五霞町 一部	河川管理	航空レーザ測量	1000	495km <sup>2</sup>	関東地方整備局荒川上流河川事務所助言 C0266	国際航業株式会社	H27.9.3 H28.1.31
茨城県	富津市 一部		その他	基準点測量 水準測量	1級 1級	3点 6.6km	関東地方整備局東京湾口航路事務所助言 C0579	株式会社パスコ	H27.12.18 H28.3.18
神奈川県	横須賀市 一部		森林計画	数値撮影(デジタル)	地上画素寸法 40cm	2003km <sup>2</sup>	長野県助言 C0264	株式会社テイコク	H28.9.30 H29.3.10
長野県	飯田市 一部 松川町 一部 阿南町 一部 根羽村 一部 売木村 一部 泰阜村 一部 中津川市 一部	飯島町 一部 高森町 一部 阿智村 一部 下條村 一部 天龍村 一部 喬木村 一部 恵那市 一部	森林計画	数値撮影(デジタル)	地上画素寸法 40cm	2003km <sup>2</sup>	長野県助言 C0264	株式会社テイコク	H28.9.30 H29.3.10
岐阜県	中津川市 一部	恵那市 一部							
静岡県	浜松市 一部								
愛知県	豊田市 一部 豊根村 一部	設楽町 一部							
長野県	栄村 一部 山ノ内町 一部	木島平村 一部	砂防計画	航空レーザ測量	1000	130km <sup>2</sup>	北陸地方整備局湯沢砂防事務所助言 C0299	中日航空株式会社	H27.9.30 H28.3.15
群馬県	中之条町 一部		砂防計画	航空レーザ測量	1000	247km <sup>2</sup>	北陸地方整備局松本砂防事務所助言 C0252	中日航空株式会社	H26.8.28 H27.2.27
長野県	松本市 一部	白馬村 一部	砂防計画	航空レーザ測量	1000	247km <sup>2</sup>	北陸地方整備局松本砂防事務所助言 C0252	中日航空株式会社	H26.8.28 H27.2.27
新潟県	糸魚川市 一部		河川管理	修正測量	2500	86km <sup>2</sup>	関東地方整備局荒川下流河川事務所助言 C0347	中日航空株式会社	H27.10.9 H28.3.18
東京都	江戸川区 一部 板橋区 一部 北区 一部 墨田区 一部 和光市 一部 川口市 一部	葛飾区 一部 荒川区 一部 江東区 一部 台東区 一部 戸田市 一部	河川管理	修正測量	2500	86km <sup>2</sup>	関東地方整備局荒川下流河川事務所助言 C0347	中日航空株式会社	H27.10.9 H28.3.18
東京都	墨田区 一部 荒川区 一部 葛飾区 一部 川口市 一部	江東区 一部 足立区 一部 江戸川区 一部 戸田市 一部	河川管理	水準測量 水準測量 河川測量	2級 3級 定期縦横断面測量	8.4km 29.7km 29.7km	関東地方整備局荒川下流河川事務所助言 C0182	中央技術株式会社	H26.4.23 H26.11.28
埼玉県	川口市 一部	戸田市 一部	河川管理	水準測量 水準測量 河川測量	2級 3級 定期縦横断面測量	8.4km 29.7km 29.7km	関東地方整備局荒川下流河川事務所助言 C0182	中央技術株式会社	H26.4.23 H26.11.28



関東地方

都道府県名	測量地域	測量目的	測量種別	縮尺・等級	事業量	測量計画機関(助言番号)	測量作業機関	実施時期
東京都	足立区 一部 板橋区 一部 北区 一部	河川管理	水準測量	2級	8.2km	関東地方整備局荒川下流河川 事務所 助言 C0181	株式会社オリス	H26.4.22
埼玉県	川口市 一部 戸田市 一部		水準測量 河川測量	3級 定期縦横断測量	15km 15km			H26.11.28
東京都	板橋区 一部 荒川区 一部 北区 一部	その他	基準点測量	2級	9点	関東地方整備局荒川下流河川 事務所 助言 C0297	株式会社オリス	H27.5.29
埼玉県	戸田市 一部 川口市 一部		基準点測量	3級	240点			H28.1.29

北陸地方

都道府県名	測量地域	測量目的	測量種別	縮尺・等級	事業量	測量計画機関(助言番号)	測量作業機関	実施時期
新潟県	南魚沼市 一部 阿賀野市 一部 新発田市 一部 長岡市 一部 新潟市 一部	地盤変動 調査	水準測量 水準測量	1級 2級	38km 59km	新潟県 助言 D0074	株式会社新和測量設計 事務所	H26.8.18 H26.12.22
新潟県	新発田市 一部	土地改良	基準点測量 基準点測量 基準点測量	2級 3級 4級	5点 9点 0.91km <sup>2</sup>	新潟県新発田地域振興局 助言 D0089	新潟県土地改良事業団 体連合会	H26.8.25 H27.9.30
新潟県	上越市 一部 妙高市 一部	地すべり対 策	同時調整 数値図化	2500 2500	151.83km <sup>2</sup> 52.75km <sup>2</sup>	新潟県上越地域振興局 助言 D0102	株式会社ナカノアイシ テム	H27.3.5 H28.3.4
新潟県	南魚沼市 一部	砂防計画	水準測量	3級	1点	北陸地方整備局湯沢砂防事務 所 助言 D0130	株式会社テクノス	H26.10.17 H27.1.16
新潟県	関川村 一部	土地改良	基準点測量	2級	14点	新潟県村上地域振興局 助言 D0153	新潟巧測株式会社	H26.10.30 H27.12.18
新潟県	上越市 一部	地すべり対 策	数値撮影(デ ジタル) 数値図化(同 時調整含む)	地上画素寸法 18cm 2500	307.7km <sup>2</sup> 10.72km <sup>2</sup>	新潟県上越地域振興局 助言 D0176	株式会社オリス	H27.1.23 H27.10.30
新潟県	妙高市 一部	砂防計画	数値図化	2500	21.3km <sup>2</sup>	上越地域振興局妙高砂防事務 所 助言 D0181	アジア航測株式会社	H27.1.13 H27.3.15
新潟県	阿賀野市 全域	固定資産	数値撮影(デ ジタル) 同時調整	地上画素寸法 12.5cm 1000	192.74km <sup>2</sup> 192.74km <sup>2</sup>	新潟県阿賀野市 助言 D0001	朝日航洋株式会社	H27.4.7 H28.3.31
新潟県	関川村 一部	土地改良	基準点測量 基準点測量	3級 4級	10点 84点	新潟県村上地域振興局 助言 D0009	新潟巧測株式会社	H27.5.20 H27.12.18
新潟県	関川村 一部	土地改良	基準点測量 基準点測量	3級 4級	13点 86点	新潟県村上地域振興局 助言 D0010	株式会社岩測設計	H27.5.25 H27.10.30
新潟県	新潟市 一部	地盤変動 調査	水準測量	2級	61.3km	北陸農政局信濃川水系土地改 良調査管理事務所 助言 D0011	中央開発株式会社	H27.8.3 H27.10.30
新潟県	糸魚川市 全域	総合計画	数値撮影(デ ジタル) 同時調整 写真地図作 成(デジタル オルソ)	地上画素寸法 18cm 1000 1000	810km <sup>2</sup> 810km <sup>2</sup> 810km <sup>2</sup>	新潟県糸魚川市 助言 D0012	株式会社ナカノアイシ テム	H27.6.1 H28.2.29
新潟県	魚沼市 一部	都市計画	修正測量	2500	32.16km <sup>2</sup>	新潟県魚沼市 助言 D0017	株式会社ナカノアイシ テム	H27.5.28 H28.3.18
新潟県	新発田市 一部	地盤変動 調査	水準測量	2級	10km	新潟県新発田市 助言 D0019	株式会社真巧技術	H27.8.1 H28.3.4
新潟県	上越市 一部	地盤変動 調査	水準測量	2級	77km	新潟県上越市 助言 D0024	株式会社平成測量	H27.7.3 H28.2.29
新潟県	聖籠町 一部 新潟市 一部	基準点管 理	水準測量	2級	50.6km	北陸地方整備局新潟港湾・空 港整備事務所 助言 D0025	株式会社トップライズ	H27.6.12 H28.2.29
新潟県	新発田市 一部	下水道計 画	数値撮影(デ ジタル) 数値図化(同 時調整含む)	地上画素寸法 8cm 500	1.17km <sup>2</sup> 1.17km <sup>2</sup>	新潟県新発田市 助言 D0026	株式会社ナカノアイシ テム	H27.6.11 H28.1.29
新潟県	新潟市 全域	地盤変動 調査	水準測量 水準測量	1級 2級	59km 77km	新潟県新潟市 助言 D0030	株式会社ナカノアイシ テム	H27.7.2 H28.2.19
新潟県	長岡市 一部	土地区画 整理	基準点測量 基準点測量 基準点測量	2級 3級 4級	3点 11点 80点	喜多町土地区画整理組合 助言 D0033	株式会社測量設計長部 事務所	H27.8.1 H27.8.31
新潟県	新発田市 一部	土地改良	基準点測量 基準点測量 基準点測量	2級 3級 4級	11点 26点 1.83km <sup>2</sup> 221 点	新潟県新発田地域振興局 助言 D0040	新潟県土地改良事業団 体連合会	H27.8.3 H28.3.4
新潟県	長岡市 一部	土地改良	基準点測量 基準点測量 基準点測量	2級 3級 4級	6点 10点 1.13km <sup>2</sup>	新潟県長岡地域振興局 助言 D0046	新潟県土地改良事業団 体連合会	H27.8.10 H28.3.4
新潟県	新潟市 一部	都市計画	修正測量	2500	34.66km <sup>2</sup>	新潟県新潟市 助言 D0048	株式会社パスコ 新潟支 店	H27.7.16 H28.2.29
新潟県	関川村 一部	土地改良	基準点測量 基準点測量 基準点測量	3級 4級 4級	12点 90点	新潟県村上地域振興局 助言 D0051	株式会社 千測量コンサル タント	H27.7.9 H28.2.29
新潟県	津南町 一部	土地改良	基準点測量 基準点測量	2級 4級	4点 0.26km <sup>2</sup> 48点	新潟県十日町地域振興局 助言 D0053	有限会社桑原測量事務 所	H27.8.19 H28.1.31
新潟県	長岡市 一部	土地改良	基準点測量 基準点測量 基準点測量	2級 3級 4級	6点 12点 1.03km <sup>2</sup>	新潟県長岡地域振興局 助言 D0058	新潟県土地改良事業団 体連合会	H27.8.26 H28.3.4
新潟県	新発田市 一部	土地改良	基準点測量 基準点測量 基準点測量	3級 4級 4級	30点 2.91km <sup>2</sup>	新潟県新発田地域振興局 助言 D0059	新潟県土地改良事業団 体連合会	H27.8.26 H28.3.4
新潟県	上越市 一部	土地改良	基準点測量 基準点測量 基準点測量	2級 3級 4級	3点 8点 0.07km <sup>2</sup> 42点	新潟県上越地域振興局 助言 D0062	新潟県土地改良事業団 体連合会	H27.8.28 H28.3.4
新潟県	上越市 一部	土地改良	基準点測量 基準点測量 基準点測量	2級 3級 4級	7点 10点 0.22km <sup>2</sup> 71点	新潟県上越地域振興局 助言 D0063	新潟県土地改良事業団 体連合会	H27.8.28 H28.3.4
新潟県	佐渡市 一部	土地改良	基準点測量 基準点測量 基準点測量	2級 3級 4級	10点 18点 0.55km <sup>2</sup> 200 点	新潟県佐渡地域振興局 助言 D0065	新潟県土地改良事業団 体連合会	H27.9.1 H28.3.4
新潟県	柏崎市 一部	土地改良	基準点測量 基準点測量 基準点測量	2級 3級 4級	5点 8点 0.37km <sup>2</sup>	新潟県柏崎地域振興局 助言 D0066	新潟県土地改良事業団 体連合会	H27.8.28 H28.3.4
新潟県	柏崎市 一部	地盤変動 調査	水準測量	2級	28km	新潟県柏崎市 助言 D0068	株式会社ナルサワコンサル タント	H27.8.10 H27.10.31
新潟県	十日町市 一部	土地改良	基準点測量 基準点測量 基準点測量	2級 3級 4級	3点 3点 0.06km <sup>2</sup> 45点	新潟県十日町地域振興局 助言 D0075	新潟県土地改良事業団 体連合会	H27.9.10 H28.2.26
新潟県	南魚沼市 一部	地盤変動 調査	水準測量	2級	22km	新潟県南魚沼市 助言 D0078	株式会社新和測量設計 事務所	H27.8.5 H27.12.18
新潟県	村上市 一部	都市計画	数値図化	2500	7.5km <sup>2</sup>	新潟県村上市 助言 D0090	株式会社オリス	H27.9.10 H28.3.15
新潟県	南魚沼市 一部 阿賀野市 一部 上越市 一部 新発田市 一部 柏崎市 一部 新潟市 一部	地盤変動 調査	水準測量 水準測量	1級 2級	116km 50km	新潟県 助言 D0097	株式会社新和測量設計 事務所	H27.8.17 H27.12.21

北陸地方

都道府県名	測量地域	測量目的	測量種別	縮尺・等級	事業量	測量計画機関(助言番号)	測量作業機関	実施時期
新潟県	見附市 全域	その他	数値撮影(デジタル) 同時調整	地上画素寸法 25cm 2500	148.5km <sup>2</sup> 148.5km <sup>2</sup>	新潟県見附市 助言 D0098	株式会社オリス	H27.6.8 H28.3.31
新潟県	上越市 一部	河川計画	数値撮影(デジタル) 数値図化(同時調整含む) 修正測量 航空レーザ測量	地上画素寸法 18cm 2500 2500 1000	61.2km <sup>2</sup> 44km <sup>2</sup> 17.2km <sup>2</sup> 61.2km <sup>2</sup>	北陸地方整備局高田河川国道 事務所 助言 D0104	中日本航空株式会社	H27.10.17 H28.2.29
新潟県	糸魚川市 一部	河川管理	数値撮影(デジタル) 数値図化(同時調整含む)	地上画素寸法 18cm 2500	13.5km <sup>2</sup> 13.5km <sup>2</sup>	北陸地方整備局高田河川国道 事務所 助言 D0105	中日本航空株式会社	H27.10.20 H28.2.29
新潟県	三条市 一部	河川管理	数値撮影(デジタル) 数値図化	地上画素寸法 1.5cm 500	0.051km <sup>2</sup> 0.039km <sup>2</sup>	北陸地方整備局信濃川下流河 川事務所 助言 D0108	株式会社ナカノアイシス テム	H27.11.16 H27.12.16
新潟県	糸魚川市 一部	河川管理	航空レーザ測量	500	35.2km <sup>2</sup>	北陸地方整備局高田河川国道 事務所 助言 D0113	朝日航洋株式会社	H27.10.17 H28.2.29
新潟県	村上市 一部	都市計画	数値図化	2500	4km <sup>2</sup>	新潟県村上市 助言 D0116	株式会社オリス	H27.10.6 H28.3.23
新潟県	新発田市 一部	基準点管理	復旧測量(水準)	2級	1点	新潟県新発田市 助言 D0119	株式会社トップライズ	H27.11.30 H28.3.10
新潟県	阿賀野市 一部 五泉市 一部 新潟市 一部	河川計画	航空レーザ測量	500	33km <sup>2</sup>	北陸地方整備局阿賀野川河川 事務所 助言 D0129	アジア航測株式会社	H28.3.1 H28.3.30
新潟県	見附市 一部	河川計画	数値撮影(デジタル) 同時調整	地上画素寸法 8cm 500	19km <sup>2</sup> 19km <sup>2</sup>	新潟県長岡地域振興局 助言 D0130	株式会社ナカノアイシス テム	H28.3.11 H28.6.8
新潟県	上越市 一部	土地区画 整理	基準点測量 基準点測量 基準点測量	2級 3級 4級	1点 3点 52点	新潟県上越市 助言 D0002	株式会社清水都市設計	H28.4.18 H28.8.31
新潟県	新発田市 一部	基準点管理	基準点測量	3級	1点	新潟県新発田市 助言 D0009	株式会社新和測量設計 事務所	H28.5.20 H28.7.20
新潟県	新潟市 一部	土地区画 整理	基準点測量	3級	1点	亀貝土地区画整理組合 助言 D0020	株式会社ナカノアイシス テム	H28.6.24 H28.7.29
新潟県	長岡市 一部	砂防計画	基準点測量	2級	2点	北陸地方整備局湯沢砂防事務 所 助言 D0041	株式会社東北測量設計 社	H28.7.23 H28.8.31
新潟県	新潟市 一部	土地区画 整理	基準点測量	2級	2点	市場周辺土地区画整理組合 助言 D0060	株式会社総合都市開発	H28.9.1 H28.10.15
富山県	射水市 一部	土地改良	基準点測量 基準点測量	2級 4級	10点 120点	富山県高岡農林振興センター 助言 D0154	株式会社協和	H26.7.14 H27.3.5
富山県	小矢部市 一部	土地区画 整理	復旧測量(基準点) 復旧測量(基準点) 基準点測量	2級 3級 3級	4点 7点 1点	小矢部市石動駅南土地区画整 理組合 助言 D0169	株式会社新日本コンサル タント	H26.9.9 H27.3.25
富山県	立山町 一部 富山市 一部	砂防計画	数値撮影(デジタル) 数値撮影(デジタル) 同時調整 同時調整 修正測量 航空レーザ測 量	2500 1000 2500 1000 2500 1000	79km <sup>2</sup> 55.9km <sup>2</sup> 79km <sup>2</sup> 55.9km <sup>2</sup> 55.9km <sup>2</sup> 78.83km <sup>2</sup>	北陸地方整備局立山砂防事務 所 助言 D0042	アジア航測株式会社	H27.8.3 H28.3.22
富山県	立山町 一部 富山市 一部	砂防計画	航空レーザ測 量	500	1.69km <sup>2</sup>	北陸地方整備局立山砂防事務 所 助言 D0047	中日本航空株式会社	H27.6.25 H28.1.29
富山県	魚津市 一部	都市計画	数値図化 地図編集 既成図数値 化 修正測量	2500 10000 10000 10000	44.4km <sup>2</sup> 44.4km <sup>2</sup> 67.6km <sup>2</sup> 67.6km <sup>2</sup>	富山県魚津市 助言 D0056	株式会社イー・ピー・エス	H27.8.11 H28.3.18
富山県	富山市 一部	総合計画	修正測量	2500	518.57km <sup>2</sup>	富山県富山市 助言 D0080	北陸航測株式会社	H27.7.2 H28.3.11
富山県	射水市 一部	土地改良	基準点測量 基準点測量	2級 4級	11点 122点	富山県高岡農林振興センター 助言 D0083	富山県土地改良事業団 体連合会	H27.7.14 H28.3.3
富山県	立山町 一部 富山市 一部	河川管理	同時調整 数値図化	2500 2500	38km <sup>2</sup> 34.7km <sup>2</sup>	北陸地方整備局富山河川国道 事務所 助言 D0092	中日本航空株式会社	H27.9.18 H28.3.25
富山県	富山市 一部	河川管理	数値図化	2500	63.49km <sup>2</sup>	北陸地方整備局富山河川国道 事務所 助言 D0093	中日本航空株式会社	H27.9.18 H28.3.25
富山県	朝日町 一部 黒部市 一部	海岸保全	数値撮影(デ ジタル)	地上画素寸法 25cm	69.3km <sup>2</sup>	北陸地方整備局黒部河川事務 所 助言 D0094	中日本航空株式会社	H27.9.29 H28.2.19
富山県	南砺市 一部	砂防計画	航空レーザ測 量 数値図化	1000 1000	10km <sup>2</sup> 10km <sup>2</sup>	富山県砺波土木センター 助言 D0107	株式会社イー・ピー・エス	H27.10.14 H28.2.3
富山県	朝日町 一部	土地改良	基準点測量 基準点測量	2級 4級	2点 8点	朝日町土地改良区 助言 D0123	富山県土地改良事業団 体連合会	H27.12.25 H28.3.18
富山県	高岡市 一部 魚津市 一部 水見市 一部 黒部市 一部 射水市 一部	道路管理	その他	道路基準点座標 付与	63km <sup>2</sup>	北陸地方整備局富山河川国道 事務所 助言 D0124	株式会社新日本コンサル タント	H27.11.20 H28.3.18
富山県	南砺市 一部	河川管理	航空レーザ測 量	1000	7.5km <sup>2</sup>	富山県砺波土木センター 助言 D0004	株式会社イー・ピー・エ ス	H28.4.28 H28.9.21
富山県	射水市 全域	固定資産	数値撮影(デ ジタル) 同時調整 水準測量	地上画素寸法 12cm 1000 簡級	109.18km <sup>2</sup> 109.18km <sup>2</sup> 10.7km <sup>2</sup>	富山県射水市 助言 D0014	朝日航洋株式会社	H28.6.8 H28.11.30
富山県	滑川市 全域	固定資産	数値撮影(デ ジタル) 写真地図作 成(デジタル オルソ)	地上画素寸法 10cm 1000	54.6km <sup>2</sup> 54.6km <sup>2</sup>	富山県滑川市 助言 D0017	北陸航測株式会社	H28.5.30 H28.9.30

北陸地方

都道府県名	測量地域	測量目的	測量種別	縮尺・等級	事業量	測量計画機関(助言番号)	測量作業機関	実施時期	
富山県	水見市 全域	都市計画	数値図化 地図編集 数値図化 地図編集	2500 5000 5000 10000	105.89km <sup>2</sup> 105.89km <sup>2</sup> 124.67km <sup>2</sup> 230.56km <sup>2</sup>	富山県水見市 助言 D0032	株式会社イー・ピー・エス	H28.6.27 H28.12.15	
富山県	立山町 一部	地すべり対策	航空レーザ測量 数値撮影(デジタル) 数値図化(同時調整含む)	1000 地上画素寸法 12cm 1000	1.15km <sup>2</sup> 1.15km <sup>2</sup> 1.15km <sup>2</sup>	富山県富山農林振興センター 助言 D0044	株式会社パスコ 富山支店	H28.7.11 H28.11.30	
富山県	富山市 一部	地すべり対策	航空レーザ測量 数値図化	1000 1000	0.6km <sup>2</sup> 0.6km <sup>2</sup>	富山県 助言 D0050	株式会社イー・ピー・エス	H28.7.13 H28.12.15	
富山県	富山市 一部	地盤変動調査	水準測量	1級	8km	富山地方气象台 助言 D0096	株式会社国土開発センター富山支店	H28.9.29 H28.11.30	
石川県	白山市 一部	都市計画	修正測量 地図編集	2500 10000	104.7km <sup>2</sup> 104.7km <sup>2</sup>	石川県白山市 助言 D0028	株式会社日本海コンサルタンツ	H26.10.7 H27.8.20	
石川県	白山市 一部	砂防計画	数値図化	2500	0.2km <sup>2</sup>	石川県石川土木総合事務所 助言 D0050	株式会社北日本ジオグラフィ	H26.8.1 H26.8.29	
石川県	七尾市 一部	道路計画	MMS計測	500	18km	石川県七尾市 助言 D0096	株式会社日本海コンサルタンツ 株式会社パスコ 石川支店	H26.9.1 H26.9.30	
石川県	輪島市 一部	土地改良	基準点測量 基準点測量 基準点測量	2級 3級 4級	2点 7点 36点	輪島市土地改良区 助言 D0172	株式会社旭	H26.11.11 H27.9.30	
石川県	金沢市 一部	都市計画	地図編集	2500	223.25km <sup>2</sup>	石川県金沢市 助言 D0020	セントラル航業株式会社	H27.7.1 H28.1.29	
石川県	宝達志水町 一部	土地改良	基準点測量 基準点測量	3級 4級	2点 80点	石川県中能登農林総合事務所 助言 D0022	羽咋測量設計株式会社	H27.7.6 H27.12.10	
石川県	志賀町 一部	道路計画	基準点測量	3級	2点	石川県志賀町 助言 D0031	株式会社国土開発センター	H27.7.16 H27.12.17	
石川県	能美市 一部	土地区画整理	基準点測量 基準点測量	2級 3級	3点 7点	能美市土地開発公社 助言 D0032	株式会社日本海コンサルタンツ	H27.8.3 H27.12.25	
石川県	七尾市 一部	土地改良	復旧測量(基準点) 基準点測量 基準点測量 復旧測量(基準点)	2級 3級 4級 3級	1点 2点 94点 7点	石川県中能登農林総合事務所 助言 D0035	株式会社津田測量	H27.7.13 H27.12.18	
石川県	七尾市 一部	地盤変動調査	水準測量	1級	33km	石川県 助言 D0039	新開測量有限会社	H27.8.1 H27.11.30	
石川県	輪島市 一部 能登町 一部	その他	数値撮影(デジタル) 同時調整 写真地図作成(デジタル オルソ) 航空レーザ測量	地上画素寸法 20cm 2500 2500 2500	68km <sup>2</sup> 68km <sup>2</sup> 10km <sup>2</sup> 2km <sup>2</sup>	石川県能登空港管理事務所 助言 D0044	日本海航測株式会社	H27.7.3 H27.12.10	
石川県	七尾市 一部	道路計画	MMS計測	500	14km	石川県七尾市 助言 D0052	株式会社日本海コンサルタンツ 株式会社パスコ 石川支店	H27.8.19 H27.10.30	
石川県	能登町 一部	土地改良	基準点測量	2級	8点	石川県奥能登農林総合事務所 助言 D0070	日本海測量株式会社	H27.7.24 H28.3.10	
石川県	金沢市 一部 白山市 一部 津幡町 一部	地盤変動調査	水準測量	1級	77.6km	石川県 助言 D0071	株式会社北日本ジオグラフィ	H27.9.1 H28.1.30	
石川県	能登町 一部	土地改良	基準点測量 基準点測量	2級 3級	5点 10点	石川県奥能登農林総合事務所 助言 D0072	株式会社鳥越	H27.7.3 H27.12.10	
石川県	加賀市 一部 七尾市 一部	道路計画	数値撮影(デジタル) 同時調整 数値図化	地上画素寸法 10cm 500 1000	29.24km <sup>2</sup> 29.24km <sup>2</sup> 0.1km <sup>2</sup>	北陸地方整備局金沢河川国道事務所 助言 D0081	日本海航測株式会社	H27.9.14 H27.12.10	
石川県	金沢市 一部	その他	基準点測量	4級	321点	金沢市方法務局 助言 D0086	株式会社石野測量事務所	H27.11.2 H28.2.19	
石川県	能登町 一部	土地改良	基準点測量 基準点測量	2級 3級	5点 9点	石川県奥能登農林総合事務所 助言 D0087	有限会社武田測量設計事務所	H27.7.24 H28.3.10	
石川県	小松市 一部	道路計画	基準点測量	3級	2点	石川県小松市 助言 D0091	株式会社日本海コンサルタンツ	H27.9.24 H27.12.18	
石川県	川北町 一部 白山市 一部	能美市 一部	河川管理	航空レーザ測量	500	20km <sup>2</sup>	北陸地方整備局金沢河川国道事務所 助言 D0095	中日本航空株式会社	H27.9.30 H28.2.19
石川県	白山市 一部	砂防計画	航空レーザ測量	1000	10km <sup>2</sup>	北陸地方整備局金沢河川国道事務所 助言 D0101	株式会社パスコ	H27.10.6 H28.1.29	
石川県	七尾市 一部	都市計画	数値図化	2500	7.2km <sup>2</sup>	石川県七尾市 助言 D0120	株式会社北日本ジオグラフィ	H27.12.7 H28.2.26	
石川県	白山市 一部	その他	水準測量 水準測量 数値図化	3級 3級 1000	1点 6.2km 0.38km <sup>2</sup>	石川県石川農林総合事務所 助言 D0042	株式会社北日本ジオグラフィ	H28.6.24 H28.10.31	
石川県	かほく市 一部	その他	数値図化 水準測量	1000 3級	0.57km <sup>2</sup> 5.4km	石川県県央農林総合事務所 助言 D0045	株式会社テクノマップ	H28.8.1 H28.9.30	
石川県	かほく市 一部	その他	数値図化 水準測量	1000 3級	0.56km <sup>2</sup> 7km	石川県県央農林総合事務所 助言 D0065	株式会社北日本ジオグラフィ	H28.8.24 H28.9.30	
石川県	小松市 一部	その他	基準点測量	2級	5点	石川県南加賀農林総合事務所 助言 D0078	有限会社エボック開発	H28.9.20 H28.11.1	
福井県	高浜町 一部	土地改良	基準点測量 基準点測量 基準点測量 その他	2級 3級 4級 確定測量	7点 30点 62点 0.474km <sup>2</sup>	福井県嶺南振興局 助言 D0027	福井県土地改良事業団体連合会	H24.7.2 H27.3.20	
福井県	小浜市 一部 若狭町 一部	道路管理	基準点測量 基準点測量 基準点測量 基準点測量 現地測量(数値地形図作成)	1級 2級 3級 4級 500	8点 6点 49点 56点 12.9km <sup>2</sup>	中日本高速道路株式会社名古屋支社敦賀保全・サービスセンター 助言 D0028	キタイ設計株式会社	H25.11.19 H27.6.21	

北陸地方

都道府県名	測量地域	測量目的	測量種別	縮尺・等級	事業量	測量計画機関(助言番号)	測量作業機関	実施時期
福井県	敦賀市 一部 若狭町 一部	道路管理	基準点測量 基準点測量 基準点測量 基準点測量 現地測量(数値地形図作成)	1級 2級 3級 4級 500	7点 8点 40点 56点 8.6km <sup>2</sup>	中日本高速道路株式会社名古屋支社敦賀工事事務所 助言 D0029	株式会社協和コンサルタンツ	H25.11.6 H26.10.31
福井県	敦賀市 一部 美浜町 一部	道路管理	数値撮影(デジタル) 同時調整 基準点測量 数値図化 基準点測量 復旧測量(基準点) 復旧測量(基準点) 復旧測量(基準点)	地上画素寸法 5.5cm 500 2級 500 4級 1級 2級 3級	0.59km <sup>2</sup> 0.59km <sup>2</sup> 2点 0.59km <sup>2</sup> 0.026km <sup>2</sup> 1点 1点 3点	近畿地方整備局福井河川国道事務所 助言 D0002	株式会社パスコ 福井支店	H27.4.27 H27.9.30
福井県	越前町 一部	土地改良	基準点測量 基準点測量	3級 4級	21点 55点	福井県丹南農林総合事務所 助言 D0015	福井県土地改良事業団体連合会	H27.7.1 H28.3.31
福井県	南越前町 全域	総合計画	数値撮影(デジタル) 同時調整 写真地図作成(デジタルオルソ)	地上画素寸法 15cm 2500 2500	343.84km <sup>2</sup> 343.84km <sup>2</sup> 343.84km <sup>2</sup>	福井県南越前町 助言 D0045	株式会社パスコ 福井支店	H27.8.7 H28.3.17
福井県	福井市 全域	総合計画	数値撮影(デジタル) 同時調整 写真地図作成(デジタルオルソ)	地上画素寸法 12cm 1000 1000	536.41km <sup>2</sup> 536.41km <sup>2</sup> 536.41km <sup>2</sup>	福井県福井市 助言 D0049	アジア航測株式会社	H27.8.5 H28.2.29
福井県	大野市 一部	道路計画	基準点測量 基準点測量 路線測量	2級 4級 500	13点 198点 5.5km	近畿地方整備局福井河川国道事務所 助言 D0073	株式会社サンワコン	H27.9.7 H28.2.29
福井県	坂井市 一部	道路管理	修正測量	1000	3.1km <sup>2</sup>	福井県坂井市 助言 D0076	株式会社パスコ	H27.9.9 H28.2.19
福井県	永平寺町 一部	道路管理	地形図等成果の座標補正 修正測量	2500 500	94.3km <sup>2</sup> 14.6km <sup>2</sup>	福井県永平寺町 助言 D0082	株式会社パスコ	H27.9.15 H28.3.20
福井県	福井市 一部	地盤変動調査	水準測量	1級	6km	福井県 助言 D0106	丸一調査設計株式会社	H27.11.2 H28.2.29
福井県	坂井市 一部	その他	基準点測量 基準点測量	3級 4級	2点 0.33km <sup>2</sup> 188点	法務省福井地方法務局 助言 D0111	株式会社西岡設計事務所	H27.11.24 H27.12.25
福井県	福井市 一部	土地区画整理	基準点測量	4級	474点	福井県福井市 助言 D0114	株式会社サンワコン	H27.11.5 H28.3.28
福井県	敦賀市 一部	道路管理	MMS計測 修正測量 修正測量	500 500 1000	2.55km 1.01km 1.54km	福井県敦賀市 助言 D0127	株式会社パスコ 福井支店	H28.1.22 H28.3.31
福井県	越前町 一部	土地区画整理	基準点測量 基準点測量 基準点測量	2級 3級 4級	2点 2点 19点	福井県越前町 助言 D0128	株式会社サンワコン	H28.3.1 H28.6.30
福井県	坂井市 全域	固定資産	数値撮影(デジタル) 数値撮影(デジタル) 同時調整 写真地図作成(デジタルオルソ) 写真地図作成(デジタルオルソ)	地上画素寸法 11cm 地上画素寸法 18cm 1000及び2500 1000 2500	127.44km <sup>2</sup> 82.23km <sup>2</sup> 209.67km <sup>2</sup> 127.44km <sup>2</sup> 82.33km <sup>2</sup>	福井県坂井市 助言 D0022	株式会社パスコ 関西事業部 営業部 福井支店	H28.6.16 H28.12.26
新潟県	糸魚川市 一部 妙高市 一部	その他	数値撮影(デジタル)	地上画素寸法 20cm	66.369km <sup>2</sup>	鉄道建設・運輸施設整備支援機構鉄道建設本部北陸新幹 助言 D0183	写測エンジニアリング株式会社	H27.3.3 H27.10.2
長野県	上越市 一部		同時調整	2500	66.369km <sup>2</sup>			
富山県	氷見市 一部	道路管理	数値撮影(デジタル)	地上画素寸法 7cm	53.7km <sup>2</sup>	北陸地方整備局金沢河川国道事務所 助言 D0122	日本海航測株式会社	H27.11.5 H28.3.18
石川県	かほく市 一部 宝達志水町 一部 金沢市 一部 七尾市 一部		同時調整	500				

中部地方

都道府県名	測量地域	測量目的	測量種別	縮尺・等級	事業量	測量計画機関(助言番号)	測量作業機関	実施時期
岐阜県	土岐市 一部	都市計画	基準点測量	3級	5点	岐阜県土岐市 助言 E0001	株式会社オオハ	H27.4.10 H27.7.30
岐阜県	神戸町 一部	基準点管理	基準点測量	2級	1点	岐阜県神戸町 助言 E0003	株式会社三進	H28.4.1 H28.6.30
岐阜県	御嵩町 全域	固定資産	数値撮影(デジタル) 写真地図作成(デジタル オルソ)	地上画素寸法 18cm 1000	56.61km <sup>2</sup> 56.61km <sup>2</sup>	岐阜県御嵩町 助言 E0021	中日本航空株式会社	H27.4.24 H28.3.31
岐阜県	池田町 全域	固定資産	数値撮影(デジタル) 写真地図作成(デジタル オルソ)	地上画素寸法 12cm 1000	38.8km <sup>2</sup> 38.8km <sup>2</sup>	岐阜県池田町 助言 E0024	朝日航洋株式会社	H27.7.1 H28.3.18
岐阜県	岐阜市 一部	道路計画	基準点測量 基準点測量	2級 4級	3点 33点	岐阜県岐阜市 助言 E0031	大同コンサルタンツ株式 会社	H27.6.3 H27.8.30
岐阜県	本巣市 一部	道路管理	修正測量	1000	6km	岐阜県本巣市 助言 E0032	株式会社テイコク	H27.6.8 H28.3.22
岐阜県	美濃市 一部	基準点管理	基準点測量 基準点測量	2級 3級	7点 11点	岐阜県美濃市 助言 E0033	有限会社イマセジオンス テムズ	H27.9.16 H28.9.15
岐阜県	美濃市 一部	基準点管理	基準点測量 基準点測量	2級 3級	2点 8点	美濃市美濃インター前土地区 画整理組合 助言 E0034	有限会社イマセジオンス テムズ	H27.9.16 H28.9.15
岐阜県	安八町 全域	固定資産	数値撮影(デジタル) 写真地図作成(デジタル オルソ)	地上画素寸法 18cm 1000	18.2km <sup>2</sup> 18.2km <sup>2</sup>	岐阜県安八町 助言 E0043	中日本航空株式会社	H28.5.14 H29.3.31
岐阜県	大野町 全域	固定資産	数値撮影(デジタル) 写真地図作成(デジタル オルソ)	地上画素寸法 18cm 1000	34.2km <sup>2</sup> 34.2km <sup>2</sup>	岐阜県大野町 助言 E0044	中日本航空株式会社	H28.5.20 H29.3.31
岐阜県	美濃加茂市 一部	総合計画	基準点測量	2級	3点	岐阜県美濃加茂市 助言 E0051	有限会社イマセジオンス テムズ	H28.6.28 H28.7.31
岐阜県	下呂市 一部	土地改良	基準点測量 基準点測量 基準点測量	1級 2級 3級	1点 1点 2点	岐阜県下呂市 助言 E0054	株式会社飛州コンサル タント	H24.5.10 H24.7.17
岐阜県	輪之内町 全域	都市計画	数値撮影(デジタル) 写真地図作成(デジタル オルソ) 修正測量	地上画素寸法 20cm 2500 2500	72.25km <sup>2</sup> 22.33km <sup>2</sup> 22.33km <sup>2</sup>	岐阜県輪之内町 助言 E0054	アジア航測株式会社	H27.6.15 H28.3.7
岐阜県	岐阜市 一部 瑞浪市 一部 美濃加茂市 一部 各務原市 一部 下呂市 一部 輪之内町 一部 坂祝町 一部 富加町 一部 川辺町 一部 七宗町 一部 八百津町 一部 白川町 一部 東白川村 一部	総合計画	修正測量 修正測量 修正測量	1000 2500 5000	112.2km <sup>2</sup> 1296km <sup>2</sup> 1296km <sup>2</sup>	岐阜県 助言 E0055	株式会社トライ	H28.7.1 H29.3.10
岐阜県	富加町 一部	道路計画	基準点測量	2級	2点	岐阜県富加町 助言 E0059	大同コンサルタンツ株式 会社	H28.7.11 H28.10.30
岐阜県	各務原市 一部	その他	用地測量 基準点測量	250又は500 4級	0.000444km <sup>2</sup> 3点	防衛省東海防衛支局 助言 E0061	三協調査設計株式会社	H28.6.23 H28.8.12
岐阜県	多治見市 一部	土地区画 整理	基準点測量 基準点測量	3級 4級	3点 65点	岐阜県多治見市 助言 E0066	玉野総合コンサルタント 株式会社	H28.7.11 H29.3.17
岐阜県	各務原市 全域	総合計画	数値撮影(デジタル) 数値図化 数値図化	地上画素寸法 16cm 1000 2500	87.81km <sup>2</sup> 67.6km <sup>2</sup> 87.81km <sup>2</sup>	岐阜県各務原市 助言 E0069	株式会社テイコク	H27.8.1 H28.3.31
岐阜県	郡上市 一部	都市計画	修正測量	2500	8.2km <sup>2</sup>	岐阜県郡上市 助言 E0086	玉野総合コンサルタント 株式会社	H27.6.23 H28.1.29
岐阜県	山県市 一部	都市計画	修正測量	2500	23.29km <sup>2</sup>	岐阜県山県市 助言 E0096	アジア航測株式会社	H27.7.6 H28.3.15
岐阜県	海津市 一部	都市計画	修正測量	2500	82.84km <sup>2</sup>	岐阜県海津市 助言 E0099	株式会社パスコ	H27.7.31 H28.3.15
岐阜県	関ヶ原町 一部	道路管理	数値図化	1000	6.98km	岐阜県関ヶ原町 助言 E0104	中日本航空測量株式会 社	H28.8.8 H28.10.24
岐阜県	瑞浪市 一部	都市計画	修正測量	2500	68.8km <sup>2</sup>	岐阜県瑞浪市 助言 E0112	アジア航測株式会社	H27.7.13 H28.3.11
岐阜県	飛騨市 一部	砂防計画	基準点測量 基準点測量	2級 4級	3点 26点	北陸地方整備局神通川水系砂 防事務所 助言 E0112	館下コンサルタンツ株式 会社	H28.8.10 H29.2.3
岐阜県	瑞浪市 一部	道路計画	基準点測量	2級	5点	岐阜県瑞浪市 助言 E0114	株式会社田原コンサル タント	H27.9.1 H27.10.1
岐阜県	高山市 一部	砂防計画	数値撮影(デジタル) 数値図化	地上画素寸法 20cm 2500	198.9km <sup>2</sup> 1.96km <sup>2</sup>	岐阜県高山土木事務所 助言 E0117	株式会社パスコ	H28.8.1 H28.12.27
岐阜県	高山市 一部	森林計画	航空レーザ測 量	1000	348km <sup>2</sup>	岐阜県 助言 E0118	中日本航空株式会社	H27.8.6 H28.3.20
岐阜県	飛騨市 一部	固定資産	数値撮影(デジタル) 写真地図作成(デジタル オルソ)	地上画素寸法 16.0cm 1000	389.76km <sup>2</sup> 389.76km <sup>2</sup>	岐阜県飛騨市 助言 E0120	朝日航洋株式会社	H28.7.19 H29.1.30
岐阜県	下呂市 一部	都市計画	修正測量	2500	4.45km <sup>2</sup>	岐阜県下呂市 助言 E0128	株式会社パスコ	H27.7.29 H28.3.18
岐阜県	瑞浪市 一部	道路計画	基準点測量 基準点測量	2級 3級	3点 6点	中部地方整備局多治見砂防国 道事務所 助言 E0134	株式会社メイホーエンジ ニアリング	H27.8.11 H28.2.26
岐阜県	瑞浪市 一部	道路計画	基準点測量 基準点測量	2級 3級	6点 13点	中部地方整備局多治見砂防国 道事務所 助言 E0135	中央エンジニアリング株 式会社	H27.8.25 H28.2.26
岐阜県	関市 一部	土地区画 整理	基準点測量	4級	63点	関市笠屋土地区画整理組合 助言 E0141	大同コンサルタンツ株式 会社	H27.9.15 H28.1.29
岐阜県	安八町 一部 輪之内町 一部 神戸町 一部 養老町 一部 笠松町 一部 海津市 一部 瑞穂市 一部 羽島市 一部 大垣市 一部 岐阜市 一部	地盤変動 調査	水準測量 水準測量	1級 1級(移転)	118km 2点	岐阜県 助言 E0147	株式会社ユニオン	H28.8.29 H29.2.28

中部地方

都道府県名	測量地域	測量目的	測量種別	縮尺・等級	事業量	測量計画機関(助言番号)	測量作業機関	実施時期
岐阜県	岐阜市 一部	道路計画	基準点測量 基準点測量 水準測量 水準測量	3級 4級 3級 4級	1点 68点 5.5km 2.5km	岐阜県岐阜市 助言 E0158	大同コンサルタンツ株式 会社	H27.10.13 H28.3.8
岐阜県	岐阜市 一部	都市計画	数値図化	2500	7.91km <sup>2</sup>	岐阜県岐阜市 助言 E0168	国際航業株式会社	H28.9.20 H28.12.5
岐阜県	岐阜市 一部	道路管理	既成図数値 化 地形図等成 果の座標補 正 修正測量 修正測量	1000  1000  500 1000	3.4km <sup>2</sup>  3.4km <sup>2</sup>  14.4km <sup>2</sup> 19.6km <sup>2</sup>	岐阜県岐阜市 助言 E0175	アジア航測株式会社	H27.9.30 H28.3.18
岐阜県	各務原市 一部	基準点管理	基準点測量	3級	1点	岐阜県各務原市 助言 E0183	株式会社テイコク	H28.9.30 H28.10.31
岐阜県	可児市 一部	道路管理	修正測量	1000	10.77km	岐阜県可児市 助言 E0195	国際航業株式会社	H27.10.26 H28.3.25
岐阜県	高山市 一部	砂防計画	基準点測量 基準点測量	2級 3級	2点 4点	北陸地方整備局神通川水系砂 防事務所 助言 E0214	館下コンサルタンツ株式 会社	H28.10.17 H29.2.3
岐阜県	白川村 一部 高山市 一部	砂防計画	航空レーザ測 量	1000	45km <sup>2</sup>	北陸地方整備局神通川水系砂 防事務所 助言 E0224	株式会社パスコ	H28.10.20 H29.1.27
岐阜県	多治見市 一部	総合計画	基準点測量	2級	2点	岐阜県多治見市 助言 E0229	株式会社ユニオン	H27.4.24 H28.3.4
岐阜県	可児市 一部	総合計画	基準点測量	3級	3点	岐阜県可児市 助言 E0229	株式会社林事務所	H28.10.31 H28.11.30
岐阜県	岐阜市 一部	基準点管理	基準点測量	3級	6点	岐阜県岐阜市 助言 E0233	大日コンサルタント株式 会社	H28.11.1 H29.2.28
岐阜県	高山市 一部	その他	基準点測量 基準点測量	2級 4級	12点 66点	中部地方整備局高山国道事務 所 助言 E0234	株式会社ユニオン	H27.9.18 H28.3.18
岐阜県	高山市 一部 下呂市 一部	道路計画	数値撮影(デ ジタル) 数値図化	地上画素寸法 20cm 2500	52.5km <sup>2</sup>  75km <sup>2</sup>	中部地方整備局高山国道事務 所 助言 E0249	株式会社パスコ	H27.11.11 H28.3.18
岐阜県	飛騨市 一部 高山市 一部	砂防計画	数値図化	2500	0.9km <sup>2</sup>	岐阜県古川土木事務所 助言 E0250	株式会社テイコク	H28.9.8 H28.12.20
岐阜県	岐阜市 一部	総合計画	基準点測量 基準点測量	3級 4級	3点 13点	岐阜県岐阜市 助言 E0257	大同コンサルタンツ株式 会社	H28.11.25 H29.1.31
岐阜県	本巣市 一部	道路管理	数値撮影(デ ジタル) 同時調整	地上画素寸法 12cm 1000	11.4km <sup>2</sup>  11.4km <sup>2</sup>	岐阜県土木事務所長 助言 E0279	玉野総合コンサルタント 株式会社	H28.9.1 H29.1.5
岐阜県	高山市 一部	その他	その他	単点観測法	49.211km	中部地方整備局高山国道事務 所 助言 E0281	株式会社朝日工営	H28.8.31 H29.1.20
岐阜県	笠原町 一部	土地区画 整理	基準点測量 基準点測量	3級 4級	8点 52点	笠原町神戸・栄土地区画整理 組合 助言 E0284	大同コンサルタンツ株式 会社	H28.1.8 H28.3.18
岐阜県	瑞穂市 一部	道路管理	修正測量	1000	6.1km	岐阜県瑞穂市 助言 E0286	株式会社中測技研	H27.11.24 H28.3.20
岐阜県	岐阜市 一部 関市 一部 各務原市 一部	砂防計画	航空レーザ測 量	1000	100km <sup>2</sup>	岐阜県岐阜土木事務所 助言 E0298	株式会社パスコ	H28.1.4 H28.3.20
岐阜県	恵那市 一部	都市計画	数値図化	2500	8.091km <sup>2</sup>	岐阜県恵那市 助言 E0299	アジア航測株式会社	H27.12.14 H28.3.25
岐阜県	安八町 全域	都市計画	既成図数値 化 修正測量 地図編集	1000  1000 2500	18.2km <sup>2</sup>  9km <sup>2</sup> 18.2km <sup>2</sup>	岐阜県安八町 助言 E0362	中日本航空株式会社	H25.10.2 H26.3.27
岐阜県	山県市 一部 本巣市 一部 養老町 一部 揖斐川町 一部 郡上市 一部	砂防計画	数値図化	2500	13km <sup>2</sup>	岐阜県岐阜土木事務所 助言 E0310	アジア航測株式会社	H27.11.5 H28.2.17
岐阜県	美濃加茂市 一部 可児市 一部 坂祝町 一部 富加町 一部 川辺町 一部 七宗町 一部 八百津町 一部 白川町 一部 東白川村 一部 御嵩町 一部	砂防計画	数値図化	2500	44.6km <sup>2</sup>	岐阜県可茂土木事務所 助言 E0315	株式会社テイコク	H27.12.25 H28.3.18
岐阜県	白川村 一部 下呂市 一部 飛騨市 一部 高山市 一部	砂防計画	数値図化	2500	15.8km <sup>2</sup>	岐阜県高山土木事務所 助言 E0322	株式会社パスコ	H28.1.18 H28.3.18
岐阜県	瑞浪市 一部	道路管理	MMS計測 数値図化	500 500	0.28km 0.28km	岐阜県瑞浪市 助言 E0324	株式会社テイコク	H28.1.29 H28.2.29
岐阜県	郡上市 一部 岐阜市 一部	総合計画	修正測量 修正測量	2500 5000	2.8km <sup>2</sup> 1.4km <sup>2</sup>	岐阜県 助言 E0340	NTT空間情報株式会社	H28.2.7 H28.6.30
岐阜県	瑞穂市 一部 神戸町 一部 揖斐川町 一部 大野町 一部 池田町 一部	河川管理	復旧測量(基 準点)	1級(座標補正)	5点	中部地方整備局木曾川上流河 川事務所 助言 E0341	株式会社イビソク	H28.2.3 H28.3.20
岐阜県	池田町 一部 大野町 一部 揖斐川町 一部 神戸町 一部 瑞穂市 一部	河川管理	基準点測量	3級	3点	中部地方整備局木曾川上流河 川事務所 助言 E0342	株式会社イビソク	H28.2.3 H28.3.20
岐阜県	羽島市 一部	土地区画 整理	復旧測量(基 準点) 基準点測量 基準点測量	2級(改測)  3級 4級	1点  6点 60点	羽島市平方第二土地区画整理 組合 助言 E0353	大同コンサルタンツ株式 会社	H28.3.2 H28.3.29
岐阜県	岐阜市 一部	鉄道計画	水準測量	3級	5.3km	岐阜県岐阜駅周辺鉄道高架工 事事務所 助言 E0360	中日本航空株式会社	H28.3.28 H28.6.16
静岡県	藤枝市 一部 焼津市 一部 島田市 一部	河川計画	基準点測量	2級	10点	中部地方整備局静岡河川事務 所 助言 E0009	株式会社トップエンジニ ア	H28.3.10 H28.8.31
静岡県	袋井市 一部	土地区画 整理	基準点測量	3級	2点	袋井市上山梨第三土地区画整 理組合 助言 E0012	昭和設計株式会社	H28.5.9 H28.6.30
静岡県	磐田市 一部 掛川市 一部 袋井市 一部 御前崎市 一部 菊川市 全域	河川計画	数値図化	2500	48.72km <sup>2</sup>	静岡県 助言 E0016	株式会社フジヤマ 株式会社アスコ 大日本コンサルタンツ株 式会社 キタイ設計株式会社 朝日航洋株式会社	H28.4.1 H28.7.25

中部地方

都道府県名	測量地域	測量目的	測量種別	縮尺・等級	事業量	測量計画機関(助言番号)	測量作業機関	実施時期
静岡県	掛川市 一部 菊川市 一部	地盤変動調査	水準測量	1級	56.4km	静岡県 助言 E0019	株式会社新日	H27.4.7 H28.3.9
静岡県	御殿場市 一部	道路計画	基準点測量	2級	4点	静岡県御殿場市 助言 E0020	静岡コンサルタント株式会社	H27.5.18 H28.3.25
静岡県	下田市 一部	都市計画	数値図化	2500	23km <sup>2</sup>	静岡県下田市 助言 E0038	株式会社パスコ	H27.6.10 H28.1.31
静岡県	掛川市 一部	その他	基準点測量 基準点測量	3級 4級	3点 48点	静岡県掛川市 助言 E0039	玉野総合コンサルタント株式会社	H28.6.11 H29.2.28
静岡県	浜松市 一部	その他	基準点測量 用地測量	4級 500	14点 0.0125km <sup>2</sup>	防衛省南関東防衛局 助言 E0060	光南測量コンサルタント 有限会社	H28.6.17 H28.10.30
静岡県	焼津市 一部	港湾計画	数値撮影(デジタル)	地上画素寸法 25cm	16km <sup>2</sup>	静岡県焼津漁港管理事務所 助言 E0062	中日本航空株式会社	H28.7.1 H28.12.16
静岡県	掛川市 全域	総合計画	数値図化 修正測量	2500 2500	74.46km <sup>2</sup> 191.17km <sup>2</sup>	静岡県掛川市 助言 E0073	株式会社パスコ	H27.7.15 H28.3.18
静岡県	磐田市 一部	土地区画整理	現地測量(数値地形図作成)	500	0.09km <sup>2</sup>	磐田市新員土地区画整理組合 助言 E0076	玉野総合コンサルタント株式会社	H27.7.21 H28.3.25
静岡県	藤枝市 一部 焼津市 一部 島田市 一部 静岡市 一部	河川計画	基準点測量	4級	236点	中部地方整備局静岡河川事務所 助言 E0076	株式会社トップエンジニア	H28.3.10 H28.8.31
静岡県	熱海市 一部	総合計画	基準点測量 基準点測量	2級 3級	2点 2点	静岡県道路公社 助言 E0085	協和コンサルタント株式会社	H28.6.14 H28.12.10
静岡県	御殿場市 一部	総合計画	基準点測量	2級	4点	静岡県道路公社 助言 E0086	協和コンサルタント株式会社	H28.6.14 H28.12.10
静岡県	函南町 一部	都市計画	修正測量	2500	24.47km <sup>2</sup>	静岡県函南町 助言 E0090	株式会社パスコ	H27.7.22 H28.3.14
静岡県	南伊豆町 一部 河津町 一部	砂防計画	数値図化	2500	3.24km <sup>2</sup>	静岡県 助言 E0091	中日本航空株式会社	H27.12.2 H28.9.15
静岡県	富士宮市 一部	土地改良	基準点測量 基準点測量	2級 3級	2点 2点	静岡県富士農林事務所 助言 E0094	静岡県土地改良事業団体連合会	H28.7.7 H29.2.28
静岡県	島田市 一部 牧之原市 一部	空港計画	数値撮影(デジタル) 同時調整	地上画素寸法 12cm 1000	38.2km <sup>2</sup> 38.2km <sup>2</sup>	静岡県静岡空港管理事務所 助言 E0100	株式会社パスコ	H28.8.1 H28.12.15
静岡県	浜松市 一部	都市計画	基準点測量	2級	2点	静岡県浜松土木事務所 助言 E0107	株式会社フジヤマ	H28.8.8 H28.10.31
静岡県	小山町 一部	土地改良	基準点測量 基準点測量	2級 3級	3点 5点	静岡県東部農林事務所 助言 E0121	株式会社滝口測量設計	H28.8.15 H29.1.20
静岡県	三島市 一部	都市計画	修正測量	2500	26.08km <sup>2</sup>	静岡県三島市 助言 E0123	株式会社パスコ	H27.8.5 H28.3.25
静岡県	静岡市 一部 富士宮市 一部	道路管理	その他	道路基準点 (200m)の整備	78点	中部地方整備局静岡国道事務所	新日本設計株式会社	H28.7.5 H28.12.15
静岡県	南伊豆町 一部	砂防計画	数値図化	2500	2.63km <sup>2</sup>	静岡県 助言 E0131	アジア航測株式会社	H27.3.26 H27.9.25
静岡県	小山町 一部	固定資産	数値撮影(デジタル) 同時調整	地上画素寸法 12cm 1000	80.64km <sup>2</sup> 80.64km <sup>2</sup>	静岡県小山町 助言 E0133	株式会社パスコ	H28.9.20 H29.3.30
静岡県	森町 一部	その他	基準点測量	2級	2点	静岡県森町 助言 E0136	株式会社フジヤマ	H28.9.5 H28.11.30
静岡県	伊豆市 一部	砂防計画	基準点測量 基準点測量	2級 3級	5点 5点	中部地方整備局沼津河川国道事務所 助言 E0155	不二総合コンサルタント株式会社	H28.9.12 H28.12.20
静岡県	牧之原市 一部	土地改良	基準点測量	3級	3点	静岡県牧之原市 助言 E0161	静岡県土地改良事業団体連合会	H28.9.2 H29.3.24
静岡県	沼津市 一部	都市計画	数値図化	2500	174.83km <sup>2</sup>	静岡県沼津市 助言 E0169	国際航業株式会社	H27.8.4 H28.2.28
静岡県	牧之原市 全域	固定資産	数値撮影(デジタル) 同時調整	地上画素寸法 12cm 1000	111.37km <sup>2</sup> 111.37km <sup>2</sup>	静岡県牧之原市 助言 E0170	株式会社パスコ	H27.10.15 H28.3.31
静岡県	函南町 一部	砂防計画	数値図化	2500	4.29km <sup>2</sup>	静岡県 助言 E0176	朝日航洋株式会社	H27.3.21 H28.1.30
静岡県	三島市 一部	総合計画	基準点測量	3級	5点	静岡県三島市 助言 E0178	静岡コンサルタント株式会社	H28.8.31 H28.12.22
静岡県	磐田市 一部	その他	基準点測量 基準点測量 基準点測量	2級 3級 4級	2点 7点 50点	矢作建設工業株式会社 助言 E0188	不二総合コンサルタント株式会社	H27.10.26 H28.3.31
静岡県	静岡市 一部	その他	基準点測量	2級	1点	静岡県静岡市 助言 E0190	昭和設計株式会社	H28.10.17 H28.11.30
静岡県	島田市 一部 焼津市 一部 藤枝市 一部 吉田町 一部	河川管理	数値撮影(デジタル) 同時調整 数値図化 写真地形図作成(デジタル オルソ)	地上画素寸法 18cm 1000 2500 2500	58km <sup>2</sup> 58km <sup>2</sup> 58km <sup>2</sup> 58km <sup>2</sup>	中部地方整備局静岡河川事務所 助言 E0191	中日本航空株式会社	H27.11.2 H28.2.19
静岡県	静岡市 一部	その他	航空レーザ測量	500	0.5km <sup>2</sup>	静岡県 助言 E0199	国際航業株式会社	H27.10.26 H28.2.29
静岡県	菊川市 一部	総合計画	基準点測量 基準点測量 水準測量	3級 4級 3級	9点 210点 6点	静岡県菊川市 助言 E0199	玉野総合コンサルタント株式会社	H28.10.11 H29.3.13
静岡県	焼津市 一部	都市計画	修正測量	2500	10.81km <sup>2</sup>	静岡県焼津市 助言 E0201	国際航業株式会社	H27.10.2 H28.3.18
静岡県	静岡市 一部 藤枝市 一部	道路管理	その他	道路基準点 (200m)の整備	299点	中部地方整備局静岡国道事務所 助言 E0204	アジア航測株式会社	H27.10.14 H28.3.24
静岡県	島田市 一部	砂防計画	数値図化	2500	0.609km <sup>2</sup>	静岡県 助言 E0205	株式会社パスコ	H27.6.5 H28.2.25
静岡県	掛川市 一部	道路計画	基準点測量	4級	6点	静岡県袋井土木事務所 助言 E0209	株式会社フジヤマ	H27.10.17 H28.2.10
静岡県	御前崎市 一部	港湾計画	基準点測量 水準測量	2級 2級	13点 12点	中部地方整備局清水港湾事務所	株式会社ウインディネットワーク	H28.10.25 H28.11.30
静岡県	浜松市 一部	土地区画整理	基準点測量 基準点測量	3級 4級	16点 300点	浜松市西都土地区画整理組合 助言 E0224	不二総合コンサルタント株式会社	H22.12.10 H28.3.31
静岡県	浜松市 一部	土地区画整理	基準点測量 基準点測量 基準点測量 現地測量(数値地形図作成)	2級 3級 4級 500	3点 8点 45点 0.12km <sup>2</sup>	浜松市船明土地区画整理組合 助言 E0225	株式会社サン設計	H28.11.1 H29.2.28
静岡県	菊川市 一部	基準点管理	基準点測量	2級	1点	静岡県島田土木事務所 助言 E0226	不二総合コンサルタント株式会社	H28.10.24 H28.12.15



中部地方

都道府県名	測量地域	測量目的	測量種別	縮尺・等級	事業量	測量計画機関(助言番号)	測量作業機関	実施時期
静岡県	浜松市 一部 磐田市 一部	河川計画	航空レーザ測量	500	5km	中部地方整備局浜松河川国道事務所 助言 E0233	株式会社パスコ	H27.11.6 H28.2.29
静岡県	小山町 一部	その他	基準点測量	2級	2点	静岡県小山町 助言 E0241	株式会社東日	H27.11.20 H28.3.25
静岡県	御殿場市 一部	土地改良	基準点測量	3級	5点	富士裾野東部土地改良区 助言 E0241	静岡県土地改良事業団体連合会	H28.10.17 H29.3.17
静岡県	湖西市 一部	基準点管理	基準点測量	3級	2点	静岡県湖西市 助言 E0249	株式会社フジヤマ	H28.11.21 H29.1.31
静岡県	三島市 一部	総合計画	基準点測量	3級	3点	静岡県三島市 助言 E0255	静岡コンサルタント株式会社	H28.11.2 H29.3.17
静岡県	森町 一部 長泉町 一部 裾野市 一部 袋井市 一部 御殿場市 一部 掛川市 一部 磐田市 一部 沼津市 一部 静岡市 一部	森林計画	地図編集 数値図化	5000 5000	5.9km <sup>2</sup> 5.9km <sup>2</sup>	静岡県 助言 E0261	株式会社パスコ	H27.7.29 H28.1.15
静岡県	吉田町 一部 牧之原市 一部 焼津市 一部 静岡市 一部	海岸保全	航空レーザ測量	1000	2.83km <sup>2</sup>	中部地方整備局静岡河川事務所 助言 E0266	株式会社パスコ	H28.1.4 H28.3.22
静岡県	掛川市 一部	総合計画	基準点測量	3級	14点	静岡県掛川市 助言 E0266	不二総合コンサルタント株式会社	H28.10.31 H29.1.31
静岡県	掛川市 一部	総合計画	基準点測量	3級	3点	静岡県掛川市 助言 E0267	不二総合コンサルタント株式会社	H28.10.31 H29.1.31
静岡県	伊豆市 一部	その他	基準点測量 基準点測量 基準点測量	2級 3級 4級	2点 2点 17点	冷川土地改良事業共同施行 助言 E0269	株式会社フジヤマ	H27.10.14 H28.3.31
静岡県	磐田市 一部	道路管理	MMS計測 修正測量	1000 1000	14.5km 14.5km	静岡県磐田市 助言 E0274	国際航業株式会社	H27.10.22 H28.3.31
静岡県	伊豆市 一部	都市計画	基準点測量	2級	3点	静岡県伊豆市 助言 E0280	静岡コンサルタント株式会社	H27.12.21 H28.3.31
静岡県	長泉町 一部	総合計画	基準点測量	3級	17点	静岡県長泉町 助言 E0283	東静測量設計株式会社	H28.1.15 H28.3.18
静岡県	静岡市 一部	基準点管理	基準点測量	2級	1点	静岡県静岡市 助言 E0283	株式会社建設コンサルタントセンター	H28.9.21 H29.1.31
静岡県	静岡市 一部	都市計画	修正測量 数値図化	2500 2500	14.69km <sup>2</sup> 2.73km <sup>2</sup>	静岡県静岡市 助言 E0288	株式会社パスコ	H28.1.4 H28.3.25
静岡県	清水町 一部 伊東市 一部 熱海市 一部 沼津市 一部 静岡市 一部	砂防計画	数値図化	2500	10.26km <sup>2</sup>	静岡県 助言 E0296	アジア航測株式会社 株式会社オオハ 朝日航洋株式会社 株式会社アスコ	H27.10.7 H28.3.25
静岡県	静岡市 一部 富士宮市 一部 島田市 一部 富士市 一部 伊豆市 一部 牧之原市 一部 河津町 一部 長泉町 一部	砂防計画	数値図化	2500	8.611km <sup>2</sup>	静岡県 助言 E0347	株式会社東日 株式会社パスコ 朝日航洋株式会社 株式会社アスコ 三和航測株式会社 株式会社フジヤマ 不二総合コンサルタント株式会社 玉野総合コンサルタント株式会社	H26.8.7 H27.3.16
静岡県	下田市 一部	道路計画	基準点測量 基準点測量	2級 3級	7点 9点	中部地方整備局沼津河川国道事務所 助言 E0381	大日コンサルタント株式会社	H26.9.30 H27.3.25
静岡県	掛川市 一部	土地区画整理	基準点測量 用地測量	4級 500	7点 0.005km <sup>2</sup>	静岡県掛川市 助言 E0305	不二総合コンサルタント株式会社	H28.1.20 H28.3.15
静岡県	浜松市 一部	土地改良	基準点測量 基準点測量	2級 3級	1点 2点	浜北土地改良区 助言 E0320	静岡県土地改良事業団体連合会	H28.1.20 H28.3.31
静岡県	藤枝市 一部	総合計画	基準点測量	2級	3点	静岡県藤枝市 助言 E0328	株式会社フジヤマ	H28.2.1 H28.3.25
静岡県	藤枝市 一部	河川管理	水準測量	3級	3.8km	静岡県島田土木事務所 助言 E0343	服部エンジニア株式会社	H28.2.15 H28.3.22
静岡県	西伊豆町 一部 松崎町 一部	砂防計画	数値図化	2500	5.5km <sup>2</sup>	静岡県 助言 E0358	玉野総合コンサルタント株式会社 株式会社パスコ	H27.11.27 H28.3.29
静岡県	焼津市 一部	その他	基準点測量	3級	2点	静岡県島田土木事務所 助言 E0365	株式会社ツルタコンサルタンツ	H28.2.24 H28.9.30
静岡県	島田市 一部 焼津市 一部 藤枝市 一部 牧之原市 一部 吉田町 一部 川根本町 一部	砂防計画	数値図化	2500	52.76km <sup>2</sup>	静岡県 助言 E0367	玉野総合コンサルタント株式会社 中日本航空株式会社 株式会社テイク 株式会社オオハ	H27.12.15 H28.6.30
静岡県	静岡市 一部	基準点管理	基準点測量	3級	1点	静岡県静岡市 助言 E0308	株式会社スルガコンサル	H28.12.14 H28.12.28
静岡県	御前崎市 一部	総合計画	基準点測量	3級	1点	静岡県御前崎市 助言 E0341	不二総合コンサルタント株式会社	H29.1.23 H29.2.28
静岡県	菊川市 一部	その他	基準点測量 基準点測量	2級 3級	1点 1点	静岡県立小笠高等学校 助言 E0343	株式会社フジヤマ	H28.11.1 H29.2.28
静岡県	掛川市 一部	総合計画	基準点測量	2級	8点	静岡県掛川市 助言 E0351	不二総合コンサルタント株式会社	H28.10.27 H29.3.15
愛知県	豊橋市 一部	砂防計画	数値図化	2500	1.14km <sup>2</sup>	愛知県東三河建設事務所 助言 E0001	中日本航空株式会社	H28.1.20 H28.6.30
愛知県	豊川市 一部 蒲郡市 一部	砂防計画	数値図化	2500	0.54km <sup>2</sup>	愛知県東三河建設事務所 助言 E0002	基礎地盤コンサルタンツ株式会社	H28.1.20 H28.6.30
愛知県	武豊町 全域 美浜町 全域	固定資産	数値撮影(デジタル) 同時調整	地上画素寸法 15cm 1000	72.12km <sup>2</sup> 72.12km <sup>2</sup>	愛知県美浜町 助言 E0005	朝日航洋株式会社	H28.4.11 H28.11.30
愛知県	清須市 全域	固定資産	数値撮影(デジタル) 写真地図作成(デジタルオルソ)	地上画素寸法 12cm 1000	17.32km <sup>2</sup> 17.32km <sup>2</sup>	愛知県清須市 助言 E0006	朝日航洋株式会社	H27.4.20 H28.3.31
愛知県	幸田町 全域	固定資産	数値撮影(デジタル) 同時調整	地上画素寸法 10cm 1000	56.72km <sup>2</sup> 56.72km <sup>2</sup>	愛知県幸田町 助言 E0006	朝日航洋株式会社	H28.4.6 H28.7.29
愛知県	豊橋市 一部	河川管理	基準点測量 基準点測量	3級 4級	5点 2点	中部地方整備局豊橋河川事務所 助言 E0010	株式会社中部テック	H28.3.5 H28.8.22
愛知県	田原市 一部	砂防計画	数値図化	2500	0.98km <sup>2</sup>	愛知県東三河建設事務所 助言 E0011	株式会社オオハ	H27.10.16 H28.6.30

中部地方

都道府県名	測量地域	測量目的	測量種別	縮尺・等級	事業量	測量計画機関(助言番号)	測量作業機関	実施時期
愛知県	日進市 一部	土地区画整理	基準点測量	4級	19点	日進米野木駅前特定土地区画整理組合 助言 E0014	中央コンサルタンツ株式会社	H27.4.20 H27.5.22
愛知県	知多市 全域	総合計画	数値撮影(デジタル)写真地図作成(デジタルオルソ)	地上画素寸法 10cm 1000	45.9km <sup>2</sup> 45.9km <sup>2</sup>	愛知県知多市 助言 E0014	アジア航測株式会社	H28.4.25 H29.3.24
愛知県	西尾市 一部	砂防計画	数値図化	2500	6.2km <sup>2</sup>	愛知県西三河建設事務所 助言 E0015	国際航業株式会社	H23.11.30 H24.7.31
愛知県	瀬戸市 一部	道路計画	基準点測量	4級	33点	中部地方整備局名古屋国道事務所 助言 E0017	株式会社ユニオン	H28.3.26 H28.7.29
愛知県	東浦町 一部	土地区画整理	基準点測量 基準点測量	3級 4級	2点 22点	東浦上割木土地区画整理組合 助言 E0019	玉野総合コンサルタント株式会社	H28.5.17 H29.3.21
愛知県	日進市 全域	都市計画	修正測量	2500	34.91km <sup>2</sup>	愛知県日進市 助言 E0028	株式会社パスコ	H28.5.27 H28.12.22
愛知県	豊橋市 一部	土地改良	基準点測量 基準点測量 水準測量	2級 3級 3級	3点 2点 5点	独立行政法人水資源機構豊川用水総合事業部 助言 E0039	株式会社復建技術コンサルタント	H25.6.6 H26.2.17
愛知県	刈谷市 一部	道路計画	基準点測量 水準測量	3級 3級	2点 7.2km	愛知県知立建設事務所 助言 E0040	玉野総合コンサルタント株式会社	H27.7.1 H27.9.30
愛知県	田原市 一部	道路計画	基準点測量	3級	2点	愛知県田原市 助言 E0041	株式会社名邦テクノ	H27.6.22 H27.7.17
愛知県	東海市 一部	道路計画	基準点測量	3級	3点	愛知県知多建設事務所 助言 E0044	玉野総合コンサルタント株式会社	H27.7.1 H27.10.31
愛知県	西尾市 一部	土地区画整理	基準点測量 基準点測量	3級 4級	8点 118点	西尾平坂東部土地区画整理組合 助言 E0046	玉野総合コンサルタント株式会社	H27.7.6 H28.3.25
愛知県	蒲郡市 一部 豊橋市 一部	砂防計画	数値図化	2500	0.36km <sup>2</sup>	愛知県東三河建設事務所 助言 E0048	株式会社テイコク	H27.5.7 H27.7.30
愛知県	豊橋市 一部	砂防計画	数値図化	2500	0.15km <sup>2</sup>	愛知県東三河建設事務所 助言 E0049	株式会社日建技術コンサルタント	H27.5.11 H27.7.30
愛知県	知多市 全域	総合計画	修正測量 修正測量	2500 1000	29.65km <sup>2</sup> 7.84km <sup>2</sup>	愛知県知多市 助言 E0054	アジア航測株式会社	H28.4.29 H28.12.26
愛知県	東浦町 一部	土地区画整理	基準点測量 基準点測量 基準点測量 水準測量 水準測量	2級 3級 4級 3級 4級	3点 8点 200点 7.69km 8.91km	(仮称)東浦緒川新田土地区画整理組合設立準備委員会 助言 E0057	株式会社名邦テクノ	H27.7.13 H28.3.10
愛知県	一宮市 全域	都市計画	修正測量 修正測量	1000 2500	46.2km <sup>2</sup> 67.6km <sup>2</sup>	愛知県一宮市 助言 E0061	アジア航測株式会社	H27.5.16 H28.3.23
愛知県	設楽町 一部	下水道計画	数値撮影(デジタル)航空レーザ測量 数値図化	地上画素寸法 16cm 1000 1000	18.7km <sup>2</sup> 8km <sup>2</sup> 1km <sup>2</sup>	愛知県設楽町 助言 E0063	中日本航空株式会社	H26.6.23 H27.3.20
愛知県	東浦町 全域 弥富市 全域 愛西市 全域 稲沢市 全域 犬山市 全域 刈谷市 全域 半田市 全域	その他	修正測量	2500	398.89km <sup>2</sup>	愛知県 助言 E0063	玉野総合コンサルタント株式会社	H27.5.20 H28.3.18
愛知県	幸田町 一部	土地区画整理	基準点測量 現地測量(数値地形図作成)	4級 500	42点 5.6km <sup>2</sup>	幸田六栗土地区画整理組合 助言 E0067	早川都市計画株式会社	H27.7.6 H28.3.31
愛知県	豊明市 一部 刈谷市 一部	その他	基準点測量	3級	2点	愛知県知立建設事務所 助言 E0069	太栄コンサルタンツ株式会社	H28.8.10 H28.9.30
愛知県	美浜町 一部	道路管理	修正測量	1000	0.57km	愛知県美浜町 助言 E0070	中日本航空測量株式会社	H28.8.1 H29.2.9
愛知県	名古屋 一部	道路計画	基準点測量 水準測量 用地測量	4級 3級	46点 1.2km 0.03km <sup>2</sup>	愛知県名古屋 助言 E0071	株式会社新日	H27.8.3 H28.2.29
愛知県	碧南市 全域	都市計画	修正測量 修正測量	1000 2500	1.85km <sup>2</sup> 34km <sup>2</sup>	愛知県碧南市 助言 E0072	株式会社パスコ	H27.7.8 H28.3.25
愛知県	豊山町 全域	都市計画	数値撮影(デジタル)修正測量	地上画素寸法 16cm 2500	6.18km <sup>2</sup> 6.18km <sup>2</sup>	愛知県豊山町 助言 E0074	玉野総合コンサルタント株式会社	H27.6.24 H28.3.18
愛知県	名古屋市 一部	河川管理	航空レーザ測量	1000	0.85km <sup>2</sup>	愛知県名古屋市 助言 E0075	アジア航測株式会社	H28.6.21 H28.11.30
愛知県	瀬戸市 全域	都市計画	数値図化	2500	111.4km <sup>2</sup>	愛知県瀬戸市 助言 E0077	株式会社パスコ	H27.7.14 H28.3.24
愛知県	名古屋市 一部	基準点管理	水準測量	1級	7点	愛知県名古屋市 助言 E0079	株式会社神田設計	H28.9.1 H28.11.29
愛知県	みよし市 全域	都市計画	修正測量	2500	32.19km <sup>2</sup>	愛知県みよし市 助言 E0080	株式会社パスコ	H27.7.22 H28.3.25
愛知県	豊山町 一部	下水道管理	数値撮影(デジタル)修正測量	地上画素寸法 6cm 500	0.4km <sup>2</sup> 0.4km <sup>2</sup>	愛知県豊山町 助言 E0081	玉野総合コンサルタント株式会社	H27.7.9 H28.3.18
愛知県	弥富市 全域	固定資産	数値撮影(デジタル)写真地図作成(デジタルオルソ)	地上画素寸法 12cm 1000	49km <sup>2</sup> 49km <sup>2</sup>	愛知県弥富市 助言 E0081	株式会社中測技研	H28.6.23 H29.2.28
愛知県	刈谷市 一部	総合計画	復旧測量(基準点) 復旧測量(基準点)	2級 3級	1点 2点	愛知県刈谷市 助言 E0088	株式会社アクセス	H28.7.25 H28.11.30
愛知県	長久手市 全域	固定資産	数値撮影(デジタル)同時調整	地上画素寸法 16cm 2500	21.55km <sup>2</sup> 21.55km <sup>2</sup>	愛知県長久手市 助言 E0089	玉野総合コンサルタント株式会社	H27.7.28 H28.3.18
愛知県	一宮市 一部	基準点管理	復旧測量(基準点)	3級	3点	愛知県一宮市 助言 E0089	ニチイコンサルタント株式会社	H28.6.21 H28.12.20
愛知県	豊橋市 一部	その他	基準点測量 基準点測量	2級 3級	4点 1点	独立行政法人水資源機構豊川用水総合事業部 助言 E0090	丸栄調査設計株式会社	H25.8.6 H26.3.7
愛知県	一宮市 一部	基準点管理	復旧測量(基準点) 復旧測量(基準点)	2級 3級	1点 1点	愛知県一宮市 助言 E0090	ニチイコンサルタント株式会社	H28.7.5 H29.1.31
愛知県	田原市 一部	都市計画	修正測量 修正測量	1000 2500	3km <sup>2</sup> 3km <sup>2</sup>	愛知県田原市 助言 E0106	株式会社パスコ	H27.8.3 H28.3.28

中部地方

都道府県名	測量地域	測量目的	測量種別	縮尺・等級	事業量	測量計画機関(助言番号)	測量作業機関	実施時期
愛知県	美浜町 一部	道路管理	修正測量	1000	1.42km	愛知県美浜町 助言 E0108	中日本航空測量株式会 社	H27.9.1 H28.3.10
愛知県	東郷町 一部	道路管理	修正測量	1000	0.13km <sup>2</sup> 2.52km	愛知県愛知郡東郷町 助言 E0109	中日本航空測量株式会 社	H27.8.18 H28.3.16
愛知県	長久手市 一部	その他	基準点測量	3級	1点	愛知県長久手市 助言 E0109	玉野総合コンサルタント 株式会社	H28.7.15 H28.10.31
愛知県	名古屋市 一部	都市計画	修正測量	2500	168.4km <sup>2</sup>	愛知県名古屋市 助言 E0114	国際航業株式会社	H28.8.4 H28.12.15
愛知県	飛島村 一部	河川計画	航空レーザ測 量	500	9.79km <sup>2</sup>	愛知県海部建設事務所 助言 E0119	中日本航空株式会社	H27.7.24 H28.1.29
愛知県	一宮市 一部	基準点管理	復旧測量(基 準点)	3級	4点	愛知県一宮市 助言 E0119	ニテイコンサルタント株式 会社	H28.8.4 H28.12.1
愛知県	常滑市 一部	道路計画	基準点測量 基準点測量	2級 3級	6点 2点	愛知県知多建設事務所 助言 E0122	株式会社朝日設計事務 所	H28.7.30 H28.11.30
愛知県	北名古屋市 一部	道路計画	基準点測量 基準点測量	3級 4級	1点 28点	愛知県尾張建設事務所 助言 E0123	株式会社東京建設コン サルタント	H28.6.17 H29.2.28
愛知県	飛島村 一部 弥富市 一部 知多市 一部 東海市 一部 名古屋市 一部	地盤変動 調査	水準測量	1級	103km	名古屋港管理組合 助言 E0124	藤コンサル株式会社	H28.9.7 H29.3.15
愛知県	名古屋市 一部	総合計画	基準点測量	4級	14点	愛知県名古屋市 助言 E0126	株式会社大増コンサル タツ	H28.8.30 H28.12.11
愛知県	あま市 一部	道路管理	修正測量	1000	5.16km <sup>2</sup>	愛知県あま市 助言 E0133	アジア航測株式会社	H27.8.20 H28.3.26
愛知県	阿久比町 一部	道路管理	修正測量	500	0.28km <sup>2</sup> 5.5km	愛知県阿久比町 助言 E0140	中日本航空測量株式会 社	H27.9.15 H28.3.16
愛知県	名古屋市 一部 瀬戸市 一部	砂防計画	数値図化	2500	0.36km <sup>2</sup>	愛知県尾張建設事務所 助言 E0144	株式会社アスコ	H26.7.5 H27.7.31
愛知県	高浜市 一部 碧南市 一部	その他	基準点測量 水準測量 基準点測量	3級 3級 4級	5点 7点 28点	愛知県知立建設事務所 助言 E0146	株式会社テイコク	H27.8.21 H28.2.29
愛知県	一宮市 一部	道路管理	修正測量	1000	48.61km	愛知県一宮市 助言 E0151	国際航業株式会社	H27.9.4 H28.3.24
愛知県	常滑市 一部	道路管理	修正測量	1000	1.57km <sup>2</sup> 31.5km	愛知県常滑市 助言 E0154	中日本航空測量株式会 社	H27.10.5 H28.2.26
愛知県	北名古屋市 一部	都市計画	基準点測量 水準測量	3級 3級	1点 2.5km	愛知県北名古屋市 助言 E0154	玉野総合コンサルタント 株式会社	H28.9.12 H29.2.22
愛知県	尾張旭市 一部	基準点管理	復旧測量(基 準点)	2級	1点	愛知県尾張旭市 助言 E0158	有限会社名晃コンサル タツ	H28.9.13 H28.10.28
愛知県	名古屋市 一部	地盤変動 調査	水準測量	1級	164km	愛知県名古屋市 助言 E0162	株式会社MSS	H27.10.15 H28.3.31
愛知県	豊山町 一部 清須市 一部 知立市 一部 小牧市 一部 豊田市 一部 春日井市 一部 瀬戸市 一部 一宮市 一部 岡崎市 一部 名古屋市 一部	道路管理	MMS計測 修正測量	500 500	5.21km 0.52km <sup>2</sup>	中部地方整備局名古屋国道事 務所 助言 E0163	株式会社日建技術コン サルタント	H27.9.8 H28.3.25
愛知県	江南市 全域	総合計画	数値撮影(デ ジタル) 写真地図作 成(デジタル オルソ)	地上画素寸法 12cm 1000	30.2km <sup>2</sup> 32.35km <sup>2</sup> 30.2km <sup>2</sup>	愛知県江南市 助言 E0165	アジア航測株式会社	H27.9.15 H28.3.25
愛知県	江南市 一部	道路管理	修正測量	1000	1.08km <sup>2</sup> 30.98km	愛知県江南市 助言 E0166	アジア航測株式会社	H27.10.5 H28.3.16
愛知県	豊橋市 一部	道路計画	基準点測量 基準点測量	2級 3級	1点 3点	愛知県豊橋市 助言 E0167	中部復建株式会社	H27.10.19 H28.3.18
愛知県	名古屋市 一部	その他	基準点測量	4級	39点	法務省名古屋法務局 助言 E0171	登記安心プロネット土地 家屋調査士法人	H28.10.1 H29.2.28
愛知県	岡崎市 一部	その他	基準点測量 基準点測量 水準測量 水準測量	3級 4級 3級 4級	1点 43点 2km 2km	岡崎市教育委員会 助言 E0173	株式会社相互技研	H27.10.9 H27.12.10
愛知県	刈谷市 全域	固定資産	数値撮影(デ ジタル) 写真地図作 成(デジタル オルソ)	地上画素寸法 9cm 1000	50.39km <sup>2</sup> 50.39km <sup>2</sup>	愛知県刈谷市 助言 E0177	朝日航洋株式会社	H27.12.1 H28.3.22
愛知県	東海市 全域	総合計画	数値撮影(デ ジタル) 写真地図作 成(デジタル オルソ)	地上画素寸法 12cm 1000	43.43km <sup>2</sup> 43.43km <sup>2</sup>	愛知県東海市 助言 E0181	アジア航測株式会社	H27.9.30 H28.3.18
愛知県	武豊町 一部 南知多町 一部 東浦町 一部 半田市 一部	砂防計画	数値図化	2500	1km <sup>2</sup>	愛知県知多建設事務所 助言 E0186	株式会社アスコ	H27.7.15 H28.3.18
愛知県	南知多町 一部	道路管理	修正測量	1000	2.32km	愛知県南知多町 助言 E0189	中日本航空測量株式会 社	H27.11.10 H28.3.18
愛知県	名古屋市 一部 津島市 一部 愛西市 一部 弥富市 一部 蟹江町 一部 飛島村 一部	河川計画	水準測量	3級	40km	愛知県海部建設事務所 助言 E0190	中日本航空株式会社	H27.10.28 H28.1.29
愛知県	犬山市 一部	砂防計画	数値図化	2500	0.57km <sup>2</sup>	愛知県一宮建設事務所 助言 E0193	基礎地盤コンサルタツ 株式会社	H27.6.17 H28.3.18
愛知県	高浜市 全域	固定資産	数値撮影(デ ジタル) 同時調整	地上画素寸法 16cm 1000	13.11km <sup>2</sup> 13.11km <sup>2</sup>	愛知県高浜市 助言 E0194	株式会社パスコ	H27.11.1 H28.3.25
愛知県	田原市 一部	農地開発	基準点測量	3級	2点	独立行政法人水資源機構豊川 用水総合事業部 助言 E0196	NTCコンサルタツ株式 会社	H27.10.27 H27.12.20
愛知県	犬山市 一部	砂防計画	基準点測量 基準点測量	3級 4級	2点 7点	愛知県一宮建設事務所 助言 E0203	藤コンサル株式会社	H27.10.1 H28.3.18
愛知県	一宮市 一部	基準点管理	基準点測量 基準点測量	街区三角点 街区多角点	1点 7点	愛知県一宮市 助言 E0206	久松測量設計株式会社	H27.10.7 H28.2.8
愛知県	豊橋市 一部	道路管理	修正測量	1000	17.5km	愛知県豊橋市 助言 E0211	国際航業株式会社	H27.10.5 H27.12.4
愛知県	新城市 一部	農地開発	基準点測量 数値撮影(デ ジタル) 数値図化	2級 地上画素寸法 8.2cm 500	2点 1.29km <sup>2</sup> 1.29km <sup>2</sup>	独立行政法人水資源機構豊川 用水総合事業部 助言 E0213	NTCコンサルタツ株式 会社	H27.11.20 H28.3.25
愛知県	豊田市 一部	河川管理	基準点測量	3級	3点	中部地方整備局豊橋河川事務 所	中部復建株式会社	H27.11.24 H27.12.28
愛知県	西尾市 一部	道路管理	修正測量 数値図化	1000 1000	1.15km <sup>2</sup> 28.8km 1.15km <sup>2</sup> 18.8km	愛知県西尾市 助言 E0215	中日本航空測量株式会 社	H27.11.25 H28.3.14

中部地方

都道府県名	測量地域	測量目的	測量種別	縮尺・等級	事業量	測量計画機関(助言番号)	測量作業機関	実施時期
愛知県	名古屋市 一部	道路計画	基準点測量	2級	1点	愛知県名古屋市 助言 E0216	株式会社福和測量設計	H27.11.24 H28.2.29
愛知県	西尾市 一部	基準点管理	復旧測量(基準点)	3級	1点	愛知県西尾市 助言 E0216	有限会社アベオ技研	H28.10.3 H29.3.31
愛知県	豊川市 一部	道路管理	修正測量	1000	27.02km	愛知県豊川市 助言 E0217	アジア航測株式会社	H27.10.29 H28.3.23
愛知県	みよし市 一部	道路管理	修正測量	500	0.48km <sup>2</sup> 13.75km	愛知県みよし市 助言 E0218	アジア航測株式会社	H27.10.26 H28.3.18
愛知県	安城市 一部	道路管理	修正測量	1000	0.46km <sup>2</sup>	愛知県安城市 助言 E0219	アジア航測株式会社	H27.10.10 H28.3.25
愛知県	大口町 一部	都市計画	基準点測量	3級	1点	愛知県大口町 助言 E0221	株式会社サンキ	H28.10.1 H28.12.31
愛知県	豊川市 一部	河川管理	水準測量 水準測量	2級 3級	8.2km 27.6km	中部地方整備局豊橋河川事務所 助言 E0224	株式会社大增コンサルタンツ	H27.11.30 H28.2.29
愛知県	西尾市 一部	土地区画整理	基準点測量 水準測量	3級 3級	2点 2.6km	愛知県西尾市 助言 E0226	愛知県経済農業協同組合連合会	H27.11.18 H28.3.16
愛知県	新城市 一部	道路計画	基準点測量 基準点測量 基準点測量	2級 3級 4級	2点 2点 5点	愛知県新城市 助言 E0227	中央コンサルタンツ株式会社	H27.10.24 H28.3.22
愛知県	常滑市 一部	土地区画整理	基準点測量	4級	8点	愛知県常滑市 助言 E0232	中央コンサルタンツ株式会社	H28.10.28 H28.11.30
愛知県	清須市 一部 春日井市 一部	道路計画	基準点測量	4級	118点	中部地方整備局名古屋国道事務所 助言 E0238	新晃コンサルタンツ株式会社	H27.11.25 H28.3.30
愛知県	岡崎市 全域	固定資産	数値撮影(デジタル) 同時調整	地上画素寸法 16cm 1000	387.2km <sup>2</sup> 387.2km <sup>2</sup>	愛知県岡崎市 助言 E0240	株式会社パスコ	H27.11.24 H28.3.25
愛知県	蒲郡市 一部 豊川市 一部	土地改良	基準点測量 基準点測量 水準測量	3級 4級 3級	6点 10点 1.8km	独立行政法人水資源機構豊川用水水総合事業部 助言 E0247	若鋭コンサルタンツ株式会社	H25.12.3 H26.3.19
愛知県	豊橋市 一部	基準点管理	基準点測量	3級	1点	中部地方整備局名古屋国道事務所 助言 E0247	株式会社大地コンサルタンツ	H26.12.1 H28.2.29
愛知県	西尾市 全域	固定資産	数値撮影(デジタル) 写真地図作成(デジタルオルソ)	地上画素寸法 9.6cm 1000	160.34km <sup>2</sup> 160.34km <sup>2</sup>	愛知県西尾市 助言 E0252	国際航業株式会社	H27.9.30 H28.3.23
愛知県	稲沢市 全域	固定資産	数値撮影(デジタル) 写真地図作成(デジタルオルソ)	地上画素寸法 10cm 1000	79.3km <sup>2</sup> 79.3km <sup>2</sup>	愛知県稲沢市 助言 E0253	アジア航測株式会社	H26.9.29 H27.3.20
愛知県	豊橋市 一部	都市計画	基準点測量 基準点測量	2級 3級	1点 5点	愛知県豊橋市 助言 E0253	栄土地測量設計株式会社	H27.11.16 H28.3.11
愛知県	刈谷市 一部	道路管理	修正測量	500	0.092km <sup>2</sup> 9.21km	愛知県刈谷市 助言 E0256	アジア航測株式会社	H27.11.24 H28.3.31
愛知県	名古屋市 一部	地籍調査	基準点測量	4級	3点	愛知県名古屋市 助言 E0262	有限会社名晃コンサルタンツ	H27.12.14 H28.1.31
愛知県	みよし市 全域	固定資産	数値撮影(デジタル) 同時調整	地上画素寸法 12cm 1000	32.19km <sup>2</sup> 32.19km <sup>2</sup>	愛知県みよし市 助言 E0264	株式会社パスコ	H27.12.14 H28.3.25
愛知県	日進市 全域	固定資産	数値撮影(デジタル) 同時調整	地上画素寸法 12cm 1000	34.91km <sup>2</sup> 34.91km <sup>2</sup>	愛知県日進市 助言 E0265	株式会社パスコ	H27.12.14 H28.3.24
愛知県	東浦町 一部	道路管理	修正測量	1000	0.034km <sup>2</sup> 3.47km	愛知県東浦町 助言 E0267	アジア航測株式会社	H27.12.7 H28.3.4
愛知県	碧南市 一部 安城市 一部 西尾市 一部	河川管理	水準測量 水準測量	2級 3級	9.2km 20.2km	中部地方整備局豊橋河川事務所 助言 E0270	株式会社テイコク	H28.11.21 H29.2.28
愛知県	東郷町 一部	道路計画	基準点測量 水準測量	3級 3級	4点 206km	愛知県愛知郡東郷町 助言 E0272	株式会社オオバ	H28.12.1 H29.2.28
愛知県	豊橋市 一部 蒲郡市 一部	海岸保全	MMS計測 数値図化	1000 1000	37.9km 0.94km <sup>2</sup>	愛知県三河港務所 助言 E0275	株式会社フジヤマ	H27.12.21 H28.3.18
愛知県	高浜市 一部	その他	基準点測量 基準点測量	3級 4級	4点 1.2km	愛知県知立建設事務所 助言 E0277	株式会社新日	H28.1.6 H28.3.18
愛知県	東浦町 一部 東郷町 一部 みよし市 一部 豊明市 一部 大府市 一部 豊田市 一部	河川計画	航空レーザ測量 水準測量	500 4級	9.78km <sup>2</sup> 70km	愛知県知立建設事務所 助言 E0279	中日本航空株式会社	H27.11.17 H28.3.18
愛知県	名古屋市 一部	その他	基準点測量	4級	48点	法務省名古屋法務局 助言 E0281	藤谷測量登記事務所	H27.12.14 H28.2.29
愛知県	新城市 一部	道路管理	修正測量	1000	0.33km <sup>2</sup> 9.54km	愛知県新城市 助言 E0291	アジア航測株式会社	H27.12.16 H28.3.22
愛知県	清須市 一部	土地区画整理	基準点測量	3級	2点	清須春日新橋西土地区画整理組合 助言 E0292	中央コンサルタンツ株式会社	H28.1.11 H28.1.22
愛知県	名古屋市 一部	道路計画	基準点測量 基準点測量 水準測量 用地測量	2級 4級 3級 500	1点 29点 2点 0.002km <sup>2</sup>	愛知県名古屋市 助言 E0293	東亜測量設計株式会社	H27.12.1 H28.2.29
愛知県	瀬戸市 一部 春日井市 一部	砂防計画	数値図化	2500	0.48km <sup>2</sup>	愛知県尾張建設事務所 助言 E0297	株式会社日建技術コンサルタンツ	H26.1.6 H26.9.30
愛知県	春日井市 一部 瀬戸市 一部	砂防計画	数値図化	2500	0.38km <sup>2</sup>	愛知県尾張建設事務所 助言 E0298	株式会社カナエジオマ チェックス	H26.12.15 H27.7.31
愛知県	豊田市 一部	道路計画	基準点測量 基準点測量	2級 3級	2点 3点	中部地方整備局名古屋国道事務所 助言 E0301	株式会社大地コンサルタンツ	H28.1.13 H28.2.29
愛知県	刈谷市 一部	その他	基準点測量	3級	1点	愛知県刈谷市 助言 E0301	玉野総合コンサルタンツ株式会社	H28.12.19 H29.1.31
愛知県	東海市 全域	道路管理	修正測量	500	0.28km <sup>2</sup> 18.49km	愛知県東海市 助言 E0302	アジア航測株式会社	H28.1.8 H28.3.25
愛知県	西尾市 一部	都市計画	修正測量	2500(道路1000)	0.16km <sup>2</sup>	愛知県西尾市 助言 E0303	国際航業株式会社	H28.1.14 H28.2.19
愛知県	豊田市 一部	砂防計画	数値図化	2500	10.7km <sup>2</sup>	愛知県豊田加茂建設事務所 助言 E0315	株式会社パスコ 株式会社アスコ 中日本航空株式会社 株式会社カナエジオマ チェックス	H27.1.1 H27.9.30

中部地方

都道府県名	測量地域	測量目的	測量種別	縮尺・等級	事業量	測量計画機関(助言番号)	測量作業機関	実施時期
愛知県	犬山市 一部	道路管理	既成図数値化 修正測量	1000	13.4km <sup>2</sup>	愛知県犬山市 助言 E0333	アジア航測株式会社	H26.12.16 H28.3.25
愛知県	田原市 一部	道路計画	基準点測量	1000 3級	13.4km <sup>2</sup> 4点	愛知県田原市 助言 E0338	株式会社名邦テクノ	H27.1.13 H27.3.27
愛知県	名古屋市 一部	砂防計画	数値図化	2500	0.73km <sup>2</sup>	愛知県尾張建設事務所 助言 E0352	アジア航測株式会社	H27.2.24 H28.3.18
愛知県	犬山市 一部	砂防計画	基準点測量	3級	2点	愛知県一宮建設事務所 助言 E0306	ニチコンコンサルタント株式会社	H28.1.25 H28.3.31
愛知県	岡崎市 一部	砂防計画	数値図化	2500	1.83km <sup>2</sup>	愛知県西三河建設事務所 助言 E0308	応用地質株式会社	H27.9.4 H28.2.29
愛知県	新城市 一部	砂防計画	数値図化	2500	0.52km <sup>2</sup>	愛知県新城設案建設事務所 助言 E0309	中日本航空株式会社	H27.7.17 H28.3.18
愛知県	碧南市 一部	道路管理	修正測量	1000	0.011km <sup>2</sup> 5.25km	愛知県碧南市 助言 E0311	アジア航測株式会社	H27.12.18 H28.3.25
愛知県	名古屋市 一部	道路計画	基準点測量 水準測量	1級 1級	1点 1.9km 1点	名古屋市上下水道局 助言 E0314	株式会社サンキ	H28.1.4 H28.3.31
愛知県	知立市 一部	道路管理	修正測量	1000	0.21km <sup>2</sup> 4.2km	愛知県知立市 助言 E0316	中日本航空測量株式会社	H28.1.29 H28.3.25
愛知県	設楽町 一部	その他	基準点測量	2級	2点	愛知県新城設案建設事務所 助言 E0317	太栄コンサルタンツ株式会社	H27.12.25 H28.3.18
愛知県	豊川市 一部 豊橋市 一部	河川管理	基準点測量	1級	24点	中部地方整備局豊橋河川事務所 助言 E0319	株式会社大増コンサルタンツ	H28.2.8 H28.3.31
愛知県	小牧市 一部	道路管理	修正測量	500	90.09km <sup>2</sup> 9.32km	愛知県小牧市 助言 E0325	アジア航測株式会社	H28.1.8 H28.3.25
愛知県	大府市 一部	道路管理	修正測量	1000	0.07km <sup>2</sup> 6.95km	愛知県大府市 助言 E0326	アジア航測株式会社	H27.9.30 H28.3.25
愛知県	知多市 一部	道路管理	修正測量	1000	0.034km <sup>2</sup> 3.45km	愛知県知多市 助言 E0327	アジア航測株式会社	H27.10.30 H28.3.25
愛知県	豊川市 一部	道路管理	基準点測量	4級	11点	中部地方整備局名古屋国道事務所 助言 E0330	株式会社葵設計事務所	H28.2.15 H28.3.30
愛知県	名古屋市 一部	その他	基準点測量 現地測量(数値地形図作成)	4級 1000	52点 0.128km <sup>2</sup>	愛知県名古屋市 助言 E0331	中日本航空測量株式会社	H28.2.5 H28.3.24
愛知県	幸田町 一部	その他	基準点測量	2級	2点	愛知県西三河建設事務所 助言 E0332	協和調査設計株式会社	H28.2.8 H28.3.27
愛知県	名古屋市 一部	基準点管理	水準測量	1級	1点	愛知県名古屋市 助言 E0333	ニチコンコンサルタント株式会社	H28.2.5 H28.3.31
愛知県	豊田市 一部	土地区画整理	基準点測量	4級	9点	愛知県豊田市 助言 E0336	中央コンサルタンツ株式会社	H28.2.18 H28.3.29
愛知県	岩倉市 一部	道路管理	修正測量	1000	0.03km <sup>2</sup> 0.92km	愛知県岩倉市 助言 E0339	アジア航測株式会社	H28.1.25 H28.3.31
愛知県	安城市 一部	その他	基準点測量 基準点測量 基準点測量	2級 3級 4級	2点 7点 150点	愛知県安城市 助言 E0344	藤コンサル株式会社	H28.2.22 H28.5.31
愛知県	岡崎市 一部 蒲郡市 一部 幸田町 一部	河川計画	航空レーザ測量	500	1.2km <sup>2</sup>	愛知県西三河建設事務所 助言 E0345	朝日航洋株式会社	H28.1.7 H28.3.18
愛知県	豊根村 一部	その他	基準点測量 基準点測量	2級 3級	3点 2点	愛知県新城設案建設事務所 助言 E0350	株式会社愛河調査設計	H28.2.24 H28.8.31
愛知県	豊橋市 一部	基準点管理	基準点測量	3級	1点	愛知県豊橋市 助言 E0357	株式会社大地コンサルタンツ	H28.3.10 H28.3.31
愛知県	田原市 一部	農地開発	数値撮影(デジタル) 数値図化	地上画素寸法 6cm 500	13km <sup>2</sup> 0.6km <sup>2</sup>	独立行政法人水資源機構豊川用水総合事業部 助言 E0359	NTCコンサルタンツ株式会社	H28.2.25 H28.10.11
愛知県	名古屋市 一部	基準点管理	基準点測量 水準測量	3級 3級	1点 1点	中部地方整備局名古屋国道事務所 助言 E0361	株式会社愛河調査設計	H28.3.29 H28.4.29
愛知県	豊根村 一部	その他	基準点測量 基準点測量	2級 3級	4点 2点	愛知県新城設案建設事務所 助言 E0362	株式会社大地コンサルタンツ	H28.3.18 H28.5.31
愛知県	安城市 一部	道路計画	基準点測量	4級	8点	中部地方整備局名古屋国道事務所 助言 E0363	株式会社興栄コンサルタンツ	H28.3.22 H28.7.20
愛知県	豊橋市 一部	その他	基準点測量 水準測量 数値撮影(デジタル) 数値図化	3級 3級 地上画素寸法 9cm 500	5点 2.6km 6.7km <sup>2</sup> 0.98km <sup>2</sup>	独立行政法人水資源機構豊川用水総合事業部 助言 E0364	中日本航空株式会社	H28.3.23 H28.8.1
愛知県	名古屋市 一部	土地区画整理	基準点測量	4級	34点	名古屋市明願土地区画整理組合 助言 E0366	有限会社名晃コンサルタンツ	H28.3.1 H29.3.31
愛知県	春日井市 一部	基準点管理	基準点測量	3級	1点	愛知県春日井市 助言 E0311	株式会社つかもと	H28.12.19 H29.2.28
愛知県	名古屋市 一部	基準点管理	水準測量	1級	1点	名古屋港管理組合 助言 E0320	玉野総合コンサルタント株式会社	H29.1.13 H29.1.31
愛知県	田原市 一部	海岸保全	基準点測量	2級	3点	愛知県東三河建設事務所 助言 E0328	株式会社大地コンサルタンツ	H29.1.10 H29.3.17
三重県	志摩市 一部	砂防計画	数値図化	2500	11.5km <sup>2</sup>	三重県志摩建設事務所 助言 E0007	大日本コンサルタンツ株式会社	H27.4.27 H27.12.2
三重県	亀山市 一部	砂防計画	数値図化	2500	13.64km <sup>2</sup>	三重県鈴鹿建設事務所 助言 E0010	株式会社パスコ	H27.4.20 H28.3.31
三重県	多気町 一部	砂防計画	数値図化	2500	7.8km <sup>2</sup>	三重県松阪建設事務所 助言 E0011	大日本コンサルタンツ株式会社	H27.5.7 H27.12.24
三重県	熊野市 一部 紀宝町 一部	砂防計画	数値図化	2500	15.6km <sup>2</sup>	三重県熊野建設事務所 助言 E0022	アジア航測株式会社	H27.5.19 H28.1.4
三重県	鈴鹿市 一部	基準点管理	基準点測量	2級	1点	三重県鈴鹿市 助言 E0027	株式会社キタガワテック	H28.4.28 H28.6.30
三重県	いなべ市 一部 桑名市 一部	砂防計画	数値図化	2500	12.87km <sup>2</sup>	三重県桑名建設事務所 助言 E0029	アジア航測株式会社	H27.6.22 H28.2.8
三重県	度会町 一部	砂防計画	数値図化	2500	10.58km <sup>2</sup>	三重県伊勢建設事務所 助言 E0036	株式会社フジヤマ	H28.6.20 H28.10.25
三重県	伊賀市 一部	河川計画	基準点測量 基準点測量 用地測量	2級 4級 500	3点 10点 0.07km <sup>2</sup>	近畿地方整備局木津川上流河川事務所 助言 E0041	杉山コンサルタンツ株式会社	H28.2.27 H28.7.28
三重県	四日市市 一部 菟野町 一部 朝日町 一部	砂防計画	数値図化	2500	15.9km <sup>2</sup>	三重県四日市建設事務所 助言 E0042	三井共同建設コンサルタンツ株式会社	H27.3.30 H27.12.24
三重県	度会町 一部	砂防計画	数値図化	2500	9.96km <sup>2</sup>	三重県伊勢建設事務所 助言 E0051	アジア航測株式会社	H27.6.2 H28.3.7

中部地方

都道府県名	測量地域	測量目的	測量種別	縮尺・等級	事業量	測量計画機関(助言番号)	測量作業機関	実施時期
三重県	鳥羽市 一部	砂防計画	数値図化	2500	5.8km <sup>2</sup>	三重県志摩建設事務所 助言 E0052	株式会社バスコ	H28.7.1 H28.12.2
三重県	伊賀市 一部	基準点管理	基準点測量	3級	1点	三重県伊賀市 助言 E0056	赤井測量設計株式会社	H28.6.20 H28.7.31
三重県	名張市 一部	砂防計画	数値図化	2500	12.9km <sup>2</sup>	三重県伊賀建設事務所 助言 E0058	株式会社エイト日本技術開発	H27.3.23 H28.1.18
三重県	多気町 一部 明和町 一部	砂防計画	数値図化	2500	9.71km <sup>2</sup>	三重県松阪建設事務所 助言 E0064	株式会社テイコク	H27.7.2 H29.3.25
三重県	熊野市 一部	道路計画	基準点測量 基準点測量 現地測量(数値地形図作成) 河川測量	2級 4級 500 横断	1点 4点 0.012km <sup>2</sup> 1点	三重県 助言 E0065	いとう測量設計株式会社	H28.7.5 H28.10.31
三重県	紀宝町 一部	その他	基準点測量 基準点測量	2級 3級	1点 2点	三重県熊野建設事務所 助言 E0072	株式会社松阪コンサルタント	H28.7.20 H28.10.4
三重県	津市 一部	砂防計画	数値図化 写真地形作成(デジタルオルソ)	2500 2500	9.8km <sup>2</sup> 9.8km <sup>2</sup>	三重県津建設事務所 助言 E0078	株式会社テイコク	H27.7.17 H28.2.22
三重県	伊勢市 一部	下水道計画	基準点測量 基準点測量 現地測量(数値地形図作成)	3級 4級 500	2点 16点 0.038km <sup>2</sup>	三重県伊勢建設事務所 助言 E0078	有限会社里測	H28.8.1 H28.10.11
三重県	伊賀市 一部	砂防計画	数値図化	2500	14.9km <sup>2</sup>	三重県伊賀建設事務所 助言 E0079	株式会社バスコ	H27.7.29 H28.3.28
三重県	鳥羽市 一部	道路計画	用地測量	500	0.08km <sup>2</sup>	三重県志摩建設事務所 助言 E0083	株式会社若鈴	H27.7.21 H28.7.11
三重県	御浜町 一部	砂防計画	数値図化	2500	9.3km <sup>2</sup>	三重県熊野建設事務所 助言 E0093	中日本航空株式会社	H27.7.29 H28.2.29
三重県	四日市市 一部	総合計画	基準点測量	2級	2点	三重県四日市市 助言 E0113	三重測量設計株式会社	H27.8.7 H28.3.31
三重県	亀山市 一部	道路計画	基準点測量 基準点測量	2級 4級	6点 27点	中部地方整備局 北勢国道事務所 助言 E0129	株式会社ジオ	H27.8.31 H27.12.10
三重県	伊賀市 一部	道路計画	基準点測量	4級	38点	中部地方整備局 北勢国道事務所 助言 E0137	株式会社弘洋コンサルタンツ	H28.6.18 H29.1.31
三重県	伊賀市 一部	道路計画	その他	キロポストの座標取り付け	19km	中部地方整備局 北勢国道事務所 助言 E0141	株式会社弘洋コンサルタンツ	H28.6.18 H29.1.31
三重県	名張市 一部	その他	基準点測量 基準点測量	3級 4級	2点 11点	三重県名張市 助言 E0151	株式会社共同技術コンサルタント	H28.9.13 H28.10.14
三重県	鳥羽市 一部	砂防計画	数値図化	2500	8.3km <sup>2</sup>	三重県志摩建設事務所 助言 E0152	株式会社エイト日本技術開発	H27.8.31 H29.3.25
三重県	津市 一部	ダム計画	航空レーザ測量	500	1.24km <sup>2</sup>	農林水産省東海農政局木曾川水系土地改良調査管理事務所 助言 E0155	中日本航空株式会社	H27.9.14 H28.3.14
三重県	尾鷲市 一部	その他	基準点測量 基準点測量	2級 4級	2点 28点	中部地方整備局紀勢国道事務所 助言 E0185	株式会社コンサルティンク中勢	H27.10.1 H27.12.21
三重県	東員町 一部	道路計画	基準点測量 基準点測量 現地測量(数値地形図作成)	2級 4級 500	2点 9点 0.023km <sup>2</sup>	三重県桑名建設事務所 助言 E0185	有限会社平井測量	H28.8.29 H28.12.26
三重県	菟野町 全域	固定資産	数値撮影(デジタル) 同時調整	地上画素寸法 10cm 1000	107.28km <sup>2</sup> 107.28km <sup>2</sup>	三重県菟野町 助言 E0192	玉野総合コンサルタント株式会社	H27.11.1 H28.3.31
三重県	伊勢市 一部	その他	基準点測量	補助基準点	5点	国土交通省土地・建設産業局地籍整備課 助言 E0202	株式会社ジオ	H28.9.13 H28.10.28
三重県	津市 一部	その他	基準点測量	4級	0.7km <sup>2</sup>	法務省津地方法務局 助言 E0234	有限会社左近測地	H28.11.1 H29.2.24
三重県	紀北町 一部	その他	基準点測量 基準点測量 基準点測量	2級 3級 4級	2点 2点 31点	中部地方整備局紀勢国道事務所 助言 E0235	株式会社ナガサキコンサルタント	H27.8.27 H27.12.21
三重県	四日市市 一部	道路計画	基準点測量 基準点測量	2級 3級	2点 2点	三重県四日市市 助言 E0247	株式会社見取コンサルタンツ	H28.11.1 H29.1.27
三重県	桑名市 一部 木曾岬町 一部 川越町 一部	道路管理	数値撮影(デジタル) 数値図化	地上画素寸法 9cm 500	22.2km <sup>2</sup> 0.85km <sup>2</sup>	中部地方整備局三重河川国道事務所 助言 E0263	中日本航空株式会社	H27.11.21 H28.3.18
三重県	津市 一部	土地改良	基準点測量	3級	4点	津農林水産事務所 助言 E0285	株式会社若鈴	H28.1.6 H28.3.15
三重県	熊野市 一部	河川管理	基準点測量	2級	2点	三重県 助言 E0294	株式会社太紀企画	H28.12.10 H29.1.30
三重県	御浜町 一部	河川管理	基準点測量 基準点測量	2級 3級	3点 7点	三重県 助言 E0299	株式会社カギテック	H28.12.10 H29.3.6
三重県	伊賀市 一部	ダム計画	復旧測量(基準点)	2級	1点	水資源機構川上ダム建設所 助言 E0307	杉山コンサルタンツ株式会社	H28.1.8 H28.3.17
三重県	大台町 一部	都市計画	基準点測量 基準点測量	2級 3級	2点 2点	三重県大台町 助言 E0323	株式会社若鈴	H28.2.8 H28.6.30
三重県	名張市 一部	道路計画	基準点測量	4級	17点	三重県名張市 助言 E0329	株式会社金山調査設計	H28.1.29 H28.3.31
三重県	四日市市 一部	道路計画	基準点測量 基準点測量 現地測量(数値地形図作成)	3級 4級 500	4点 10点 0.012km <sup>2</sup>	三重県四日市建設事務所 助言 E0334	新三重技術開発株式会社	H28.2.15 H28.3.25
三重県	四日市市 一部	総合計画	基準点測量	3級	1点	三重県四日市市 助言 E0335	有限会社平安測量設計	H28.2.1 H28.3.31
三重県	多気町 一部	道路管理	修正測量	1000	0.164km <sup>2</sup> 4.124km	三重県多気町 助言 E0337	アジア航測株式会社	H27.9.30 H28.3.24
三重県	尾鷲市 一部	道路管理	修正測量	1000	0.019km <sup>2</sup> 0.959km	三重県尾鷲市 助言 E0338	アジア航測株式会社	H27.10.2 H28.3.25
三重県	亀山市 一部	道路管理	修正測量	1000	2.37km	三重県亀山市 助言 E0348	国際航業株式会社	H27.10.13 H28.3.18
三重県	津市 一部	砂防計画	数値図化	2500	11.4km <sup>2</sup>	三重県津建設事務所 助言 E0349	玉野総合コンサルタント株式会社	H28.2.24 H28.11.30
三重県	津市 一部	河川計画	基準点測量	2級	1点	三重県津建設事務所 助言 E0351	株式会社東光測量設計事務所	H28.3.1 H28.6.27

中部地方

都道府県名	測量地域	測量目的	測量種別	縮尺・等級	事業量	測量計画機関(助言番号)	測量作業機関	実施時期
三重県	御浜町 一部	その他	基準点測量 基準点測量 基準点測量 現地測量(数値地形図作成) 路線測量	2級 3級 4級 500 その他	2点 2点 23点 0.1km <sup>2</sup> 0.6km	三重県熊野建設事務所 助言 E0355	株式会社ジオ	H28.3.4 H28.6.6
三重県	御浜町 一部	その他	基準点測量	2級	2点	三重県熊野建設事務所 助言 E0356	CMK株式会社	H28.3.7 H28.5.31
三重県	四日市市 一部	基準点管理	基準点測量 基準点測量	2級 3級	1点 1点	三重県四日市市 助言 E0336	株式会社プラスデザイン	H28.11.1 H29.2.28
愛知県	春日井市 一部 清須市 一部 あま市 一部 大治町 一部	河川管理	MMS計測	500	108km	中部地方整備局庄内川河川事務所 助言 E0021	中日本航空株式会社	H28.3.26 H28.9.30
岐阜県	岐阜市 一部 大垣市 一部 多治見市 一部 瑞浪市 一部 土岐市 一部 可児市 一部 郡上市 一部 海津市 一部 岐南町 一部 養老町 一部 白川町 一部 御嵩町 一部 愛知県 瀬戸市 一部 日進市 一部 みよし市 一部 三重県 桑名市 一部	道路管理	数値撮影(デジタル)	地上画素寸法 39cm	2778.78km <sup>2</sup>	中部地方整備局岐阜国道事務所 助言 E0220	中日本航空株式会社	H27.10.23 H28.3.11
岐阜県	坂祝町 一部 岐南町 一部 可児市 一部 各務原市 一部 美濃加茂市 一部	河川管理	水準測量 河川測量 河川測量	3級 定期横断 深淺測量	84.5km 40.4km 40.4km	中部地方整備局木曾川上流河川事務所 助言 E0148	株式会社パスコ	H27.10.1 H28.3.25
愛知県	犬山市 一部 一宮市 一部 扶桑町 一部 江南市 一部	地盤変動調査	水準測量	1級	92.3km	中部地方整備局木曾川上流河川事務所 助言 E0176	株式会社イビソク	H28.9.7 H29.3.21
岐阜県	養老町 一部 笠松町 一部 瑞穂市 一部 大垣市 一部 稲沢市 一部 江南市 一部 愛知県 一宮市 一部	砂防計画	航空レーザ測量	1000	184km <sup>2</sup>	北陸地方整備局松本砂防事務所 助言 E0138	朝日航洋株式会社	H28.9.5 H29.1.31
長野県	松本市 一部	砂防計画	航空レーザ測量	1000	184km <sup>2</sup>	北陸地方整備局松本砂防事務所 助言 E0138	朝日航洋株式会社	H28.9.5 H29.1.31
岐阜県	高山市 一部							

近畿地方

都道府県名	測量地域	測量目的	測量種別	縮尺・等級	事業量	測量計画機関(助言番号)	測量作業機関	実施時期
滋賀県	大津市 一部	砂防計画	水準測量	3級	6.5km 2点	滋賀県 助言 F0035	株式会社西日本技術コンサルtant	H24.6.20 H24.9.30
滋賀県	高島市 全域	その他	MMS計測 数値撮影(デジタル) 地上画素寸法 5.5cm 500 同時調整 数値図化 既成図数値化 修正測量	500 地上画素寸法 5.5cm 500 500 5000 500・1000・2500・ 1000・ハイブリット 修正測量	842.1km 37.2km <sup>2</sup> 37.2km <sup>2</sup> 842.1km <sup>2</sup> 185.9km <sup>2</sup> 511.36km <sup>2</sup> 511.36km <sup>2</sup>	滋賀県高島市 助言 F0514	株式会社バスコ	H26.3.31 H27.3.25
滋賀県	大津市 一部	道路計画	基準点測量	3級	4点	滋賀県大津市 助言 F0021	オフィス・シビル平山	H27.4.20 H27.11.30
滋賀県	大津市 一部	道路計画	基準点測量	3級	3点	滋賀県大津市 助言 F0049	株式会社白川測量設計事務所	H27.7.10 H27.10.30
滋賀県	長浜市 一部	河川計画	数値撮影(デジタル) 同時調整 数値図化 写真地図作成(デジタル オルソ)	地上画素寸法 9cm 500 1000 1000	49km <sup>2</sup> 49km <sup>2</sup> 7.8km <sup>2</sup> 45km <sup>2</sup>	滋賀県長浜土木事務所 助言 F0073	中日本航空株式会社	H27.6.4 H28.2.29
滋賀県	野洲市 全域	固定資産	数値撮影(デジタル) 同時調整	地上画素寸法 12cm 1000	60.53km <sup>2</sup> 60.53km <sup>2</sup>	滋賀県野洲市 助言 F0084	株式会社バスコ 滋賀支店	H27.8.14 H28.3.31
滋賀県	大津市 全域	その他	数値撮影(デジタル) 同時調整 写真地図作成(デジタル オルソ) 修正測量 水準測量	地上画素寸法 11cm 1000 1000 2500 3級	374.06km <sup>2</sup> 374.06km <sup>2</sup> 374.06km <sup>2</sup> 374.06km <sup>2</sup> 10点	滋賀県大津市 助言 F0109	株式会社バスコ 滋賀支店	H27.9.8 H28.3.25
滋賀県	大津市 一部	土地区画整理	基準点測量 現地測量(数値地形図作成)	4級 500	142点 0.03km <sup>2</sup>	滋賀県大津市 助言 F0114	株式会社新都市二十一	H27.7.1 H28.3.31
滋賀県	野洲市 一部	その他	基準点測量	3級	5点	滋賀県南部土木事務所 助言 F0147	株式会社江口測量設計事務所	H27.8.26 H27.12.11
滋賀県	大津市 一部	その他	基準点測量 基準点測量	3級 4級	1点 11点	法務省大津地方事務局 助言 F0165	田中測量事務所	H27.8.25 H28.2.28
滋賀県	長浜市 一部	その他	基準点測量 水準測量	2級 3級	16点 24.1km 10点	滋賀県長浜土木事務所 助言 F0167	株式会社新明	H27.8.25 H27.12.18
滋賀県	大津市 一部	道路計画	基準点測量 基準点測量	2級 3級	1点 1点	滋賀県大津市 助言 F0168	正和設計株式会社	H27.9.28 H28.2.29
滋賀県	東近江市 一部 野洲市 一部 守山市 一部 草津市 一部 近江八幡市 一部 大津市 一部	その他	河川測量		55.1km	独立行政法人水資源機構琵琶湖開発総合管理所 助言 F0178	株式会社アスコ	H27.10.1 H28.3.16
滋賀県	米原市 一部	固定資産	数値撮影(デジタル) 同時調整 写真地図作成(デジタル オルソ)	地上画素寸法 9.6cm・12.5cm 1000 1000	223.1km <sup>2</sup> 223.1km <sup>2</sup> 223.1km <sup>2</sup>	滋賀県米原市 助言 F0180	朝日航洋株式会社	H27.10.22 H30.3.31
滋賀県	湖南市 全域	固定資産	数値撮影(デジタル) 同時調整 写真地図作成(デジタル オルソ)	地上画素寸法 10cm 1000 1000	70.4km <sup>2</sup> 70.4km <sup>2</sup> 70.4km <sup>2</sup>	滋賀県湖南市 助言 F0201	朝日航洋株式会社	H27.11.1 H28.3.30
滋賀県	大津市 一部	その他	基準点測量	4級	5点	防衛省近畿中部防衛局 助言 F0212	有限会社 北洋測量事務所	H27.10.1 H27.12.25
滋賀県	野洲市 一部	その他	MMS計測 修正測量	500 1000	1.8km 1.8km	滋賀県野洲市 助言 F0225	株式会社バスコ 滋賀支店	H27.11.18 H28.3.18
滋賀県	大津市 一部	道路計画	基準点測量 基準点測量 現地測量(数値地形図作成)	3級 4級 500	3点 2点 0.003km <sup>2</sup>	滋賀県大津市 助言 F0262	株式会社モリタ	H27.12.10 H27.12.16
滋賀県	米原市 一部	河川計画	基準点測量 基準点測量	2級 3級	6点 27点	滋賀県長浜土木事務所 助言 F0273	株式会社モリタ	H27.10.20 H28.2.29
滋賀県	栗東市 全域	固定資産	数値撮影(デジタル) 同時調整 水準測量	地上画素寸法 11cm 1000 3級	52.69km <sup>2</sup> 52.69km <sup>2</sup> 6点	滋賀県栗東市 助言 F0283	株式会社バスコ 滋賀支店	H27.12.17 H28.3.24
滋賀県	草津市 全域	その他	修正測量	500	6.2km	滋賀県草津市 助言 F0322	株式会社バスコ 滋賀支店	H27.12.25 H28.2.29
滋賀県	彦根市 一部	その他	MMS計測 修正測量	500 500	6km 6km	滋賀県彦根市 助言 F0335	株式会社バスコ 滋賀支店 金城測量設計株式会社	H28.1.6 H28.3.25
滋賀県	東近江市 一部	その他	基準点測量	2級	2点	滋賀県東近江市 助言 F0351	株式会社石居設計	H27.11.9 H28.12.22
滋賀県	長浜市 一部	河川計画	基準点測量 水準測量	2級 3級	12点 9.3km	滋賀県長浜土木事務所 助言 F0356	浜エンジニアリング株式会社	H27.12.9 H28.3.25
滋賀県	彦根市 全域	固定資産	数値撮影(デジタル) 同時調整 写真地図作成(デジタル オルソ)	地上画素寸法 10cm 1000 1000	98.28km <sup>2</sup> 98.28km <sup>2</sup> 98.28km <sup>2</sup>	滋賀県彦根市 助言 F0369	朝日航洋株式会社	H28.2.1 H28.4.30
滋賀県	東近江市 一部	その他	基準点測量 基準点測量	2級 3級	6点 16点	滋賀県 助言 F0390	第一設計監理株式会社	H28.1.13 H28.3.25
滋賀県	竜王町 一部	その他	基準点測量 基準点測量	3級 4級	14点 140点	滋賀県土地開発公社 助言 F0391	橋本技術株式会社	H27.12.24 H28.6.30
滋賀県	米原市 一部	その他	修正測量	1000	14.1km	滋賀県米原市 助言 F0394	国際航業株式会社 滋賀営業所	H27.8.27 H28.3.15
滋賀県	東近江市 一部	その他	基準点測量	2級	3点	滋賀県東近江土木事務所 助言 F0416	村上興業株式会社	H28.1.27 H28.3.25



近畿地方

都道府県名	測量地域	測量目的	測量種別	縮尺・等級	事業量	測量計画機関(助言番号)	測量作業機関	実施時期
滋賀県	大津市 一部	砂防計画	数値図化	2500	2.29km <sup>2</sup>	滋賀県大津土木事務所 助言 F0426	アジア航測株式会社	H28.3.16 H29.2.28
滋賀県	大津市 一部	その他	基準点測量	2級	1点	滋賀県大津市 助言 F0430	京津測量株式会社	H28.3.1 H28.3.31
滋賀県	近江八幡市 一部	都市計画	基準点測量	2級	2点	滋賀県近江八幡市 助言 F0031	株式会社甲西測量	H28.4.20 H28.5.31
滋賀県	長浜市 一部	その他	数値撮影(デジタル) 同時調整 数値図化 写真地図作成(デジタル オルソ)	地上画素寸法 9cm 1000 1000 1000	6.47km <sup>2</sup> 1.65km <sup>2</sup> 1.65km <sup>2</sup> 1.65km <sup>2</sup>	滋賀県長浜土木事務所 助言 F0034	株式会社ウエスコ	H28.4.20 H28.8.31
滋賀県	長浜市 一部	その他	航空レーザ測量	500	4.4km <sup>2</sup>	滋賀県長浜土木事務所 助言 F0040	株式会社パスコ 滋賀支店	H28.6.3 H28.8.31
滋賀県	長浜市 全域	その他	修正測量 修正測量 修正測量 修正測量	500 1000 2500 10000	45.5km <sup>2</sup> 384.6km <sup>2</sup> 384.6km <sup>2</sup> 384.6km <sup>2</sup>	滋賀県長浜市 助言 F0043	国際航業株式会社 滋賀営業所	H28.5.25 H29.1.31
滋賀県	守山市 一部	その他	基準点測量 基準点測量 基準点測量 水準測量	1級 2級 3級 3級	2点 3点 7点 2.52km 3点	滋賀県道路公社 助言 F0084	株式会社モリタ	H28.8.16 H28.10.31
滋賀県	大津市 一部	その他	基準点測量 基準点測量 数値図化	3級 4級 500	10点 135点 0.026km <sup>2</sup>	滋賀県大津市 助言 F0101	株式会社鈴鹿設計事務所	H28.8.18 H28.11.30
滋賀県	大津市 一部	道路計画	基準点測量 基準点測量 水準測量	2級 3級 3級	4点 10点 2.5km 6点	滋賀県道路公社 助言 F0102	村上興業株式会社	H28.6.8 H28.11.30
滋賀県	長浜市 一部	道路計画	基準点測量 基準点測量 基準点測量 水準測量	2級 3級 4級 4級	1点 3点 4点 0.79km 1点	滋賀県長浜土木事務所 助言 F0104	株式会社甲西測量	H28.7.6 H28.11.30
滋賀県	長浜市 一部	河川計画	基準点測量	2級	3点	滋賀県長浜土木事務所 助言 F0105	橋本技術株式会社	H28.7.21 H28.11.24
滋賀県	栗東市 全域	都市計画	修正測量	2500	52.69km <sup>2</sup>	滋賀県栗東市 助言 F0123	株式会社かんこう	H28.7.1 H29.2.10
滋賀県	長浜市 一部	道路計画	基準点測量 基準点測量	2級 3級	1点 1点	滋賀県長浜土木事務所 助言 F0158	測量設計明誠	H28.9.1 H28.11.30
滋賀県	大津市 一部	道路計画	MMS計測	500	8.5km	滋賀県大津市 助言 F0170	株式会社パスコ 滋賀支店	H28.9.20 H28.10.28
滋賀県	東近江市 一部 高島市 一部 近江八幡市 一部 長浜市 一部	その他	水準測量	3級	20.7km	独立行政法人水資源機構琵琶湖開発総合管理所 助言 F0199	株式会社アスコ大東	H28.10.1 H29.2.28
滋賀県	大津市 一部	道路台帳	基準点測量 基準点測量 数値図化	3級 4級 500	4点 92点 0.024km <sup>2</sup>	滋賀県大津市 助言 F0222	株式会社白川測量設計事務所	H28.10.18 H29.1.13
滋賀県	東近江市 一部	その他	基準点測量	3級	1点	滋賀県東近江市 助言 F0241	中村測量設計事務所	H28.10.17 H28.11.30
京都府	長岡京市 全域	下水道管理	地形図等成果の座標補正 既成図数値化	500 500	14.6km <sup>2</sup> 14.6km <sup>2</sup>	京都府長岡京市 助言 F0378	株式会社中央設計技術研究所	H21.2.17 H21.3.27
京都府	京都市 全域	道路管理	地形図等成果の座標補正	500	13.5km <sup>2</sup>	京都府京都市 助言 F0349	第一・牧草共同企業体	H21.12.18 H22.9.30
京都府	京都市 全域	その他	地形図等成果の座標補正 その他	500 500	12.2km <sup>2</sup> 12.2km <sup>2</sup>	京都府京都市 助言 F0002	北陽測地株式会社 近畿測量株式会社	H23.3.31 H23.9.30
京都府	長岡京市 一部 向日市 一部 大山崎町 一部	道路管理	既成図数値化	500	46.7km	京都府乙訓土木事務所 助言 F0405	牧草コンサルタンツ株式会社	H23.1.28 H23.3.25
京都府	長岡京市 一部 大山崎町 一部	その他	修正測量	500	1.7km	京都府乙訓土木事務所 助言 F0506	北陽測地株式会社	H26.3.18 H26.3.25
京都府	南丹市 一部	その他	基準点測量	3級	2点	京都府南丹土木事務所 助言 F0445	株式会社片山測量設計事務所	H27.1.27 H27.3.25
京都府	亀岡市 一部 南丹市 一部 京丹波町 一部	道路計画	その他	道路基準点	45.6km	近畿地方整備局京都国道事務所 助言 F0070	株式会社アスコ 京都営業所	H27.7.21 H28.1.29
京都府	久御山町 一部 京田辺市 一部 八幡市 一部 京都市 一部	道路計画	その他	道路基準点	15.95km	近畿地方整備局京都国道事務所 助言 F0078	株式会社パスコ	H27.8.3 H28.1.29
京都府	宇治市 一部	ダム計画	数値撮影(デジタル) 同時調整 数値図化	地上画素寸法 15cm 2500 2500	14.44km <sup>2</sup> 14.44km <sup>2</sup> 14.44km <sup>2</sup>	近畿地方整備局淀川ダム統合管理事務所 助言 F0108	アジア航測株式会社 大阪支店	H27.8.10 H28.3.10
京都府	亀岡市 一部	その他	基準点測量	2級	5点	農林水産省近畿農政局亀岡中部農地整備事業所 助言 F0195	若鈴コンサルタンツ株式会社	H27.10.19 H27.11.29
京都府	長岡京市 一部	土地区画整理	基準点測量 基準点測量 水準測量 水準測量	3級 4級 3級 4級	2点 23点 3.7km 2点 1.4km 23点	京都府長岡京市 助言 F0200	株式会社八州 関西支社 京都営業所	H27.10.19 H28.3.31
京都府	京都市 一部	総合計画	数値撮影(デジタル) 数値撮影(デジタル) 同時調整	地上画素寸法 14cm 地上画素寸法 22cm 2500	350.74km <sup>2</sup> 800km <sup>2</sup> 1150.74km <sup>2</sup>	京都府京都市 助言 F0202	アジア航測株式会社 京都支店	H27.10.2 H28.3.31
京都府	京丹後市 一部	河川計画	基準点測量 基準点測量 路線測量	2級 4級	7点 81点 5km	京都府丹後土木事務所 助言 F0207	株式会社和田測量設計事務所	H27.8.12 H27.12.28
京都府	京都市 一部	道路管理	基準点測量	2級	3点	京都府京都市 助言 F0210	サンスイコンサルタンツ株式会社	H27.11.9 H28.3.15
京都府	京都市 一部	その他	基準点測量	4級	0.24km <sup>2</sup> 181点	法務省京都地方法務局 助言 F0218	バイオニア測量設計株式会社	H27.11.1 H28.1.29

近畿地方

都道府県名	測量地域	測量目的	測量種別	縮尺・等級	事業量	測量計画機関(助言番号)	測量作業機関	実施時期
京都府	木津川市 一部	固定資産	数値撮影(デジタル) 同時調整 写真地図作成(デジタル オルソ)	地上画素寸法 11cm 1000 1000	43.56km <sup>2</sup> 43.56km <sup>2</sup> 43.56km <sup>2</sup>	京都府木津川市 助言 F0232	宝測量設計株式会社	H27.11.20 H28.3.25
京都府	京丹後市 一部	道路計画	数値撮影(デジタル) 同時調整 数値図化 航空レーザ測量 写真地図作成(デジタル オルソ)	地上画素寸法 13cm 1000 1000 1000	15.5km <sup>2</sup> 1.3km <sup>2</sup> 1.3km <sup>2</sup> 1.3km <sup>2</sup> 15.5km <sup>2</sup>	近畿地方整備局福知山河川国 道事務所 助言 F0255	国際航業株式会社 京 都支店	H27.11.16 H28.3.20
京都府	宇治市 一部 八幡市 一部	河川管理	基準点測量 基準点測量 水準測量 河川測量	2級 3級 3級 その他	2点 6点 3km 8点 114点	近畿地方整備局淀川河川事務 所 助言 F0297	近畿測量株式会社	H27.12.21 H28.2.29
京都府	京都市 一部	都市計画	修正測量	2500	34.8km <sup>2</sup>	京都府京都市 助言 F0299	三和航測株式会社 関 西支社	H27.12.21 H28.3.15
京都府	京都市 一部 大山崎町 一部 久御山町 一部	道路計画	その他	道路基準点	47点	近畿地方整備局京都国道事務 所 助言 F0323	株式会社パスコ	H27.12.25 H28.3.10
京都府	城陽市 一部	基準点管理	基準点測量	3級	1点	京都府城陽市 助言 F0330	株式会社パスコ 京都支 店	H28.1.6 H28.3.31
京都府	京都市 一部	その他	基準点測量 基準点測量	3級 4級	6点 246点	法務省京都地方事務局 助言 F0361	牧草総合設計株式会社	H27.9.24 H28.1.31
京都府	宮津市 一部	その他	基準点測量	2級	3点	京都府丹後土木事務所 助言 F0366	株式会社望月測量設計 事務所	H27.11.5 H28.3.10
京都府	京都市 一部	都市計画	修正測量	2500	34.8km <sup>2</sup>	京都府京都市 助言 F0388	株式会社かんこう 京都 支店	H28.2.9 H28.3.15
京都府	城陽市 一部	地籍調査	基準点測量	2級	8点	京都府城陽市 助言 F0389	写測エンジニアリング株 式会社	H28.2.10 H28.3.31
京都府	舞鶴市 一部	土地改良	基準点測量 基準点測量	2級 3級	2点 4点	舞鶴市加佐土地改良区 助言 F0397	株式会社オルサム	H28.2.1 H28.3.25
京都府	京都市 一部	その他	基準点測量	2級	1点	近畿地方整備局京都国道事務 所 助言 F0400	近畿測量株式会社	H28.2.18 H28.3.15
京都府	亀岡市 一部 城陽市 一部 八幡市 一部 南丹市 一部 久御山町 一部 京丹波町 一部	その他	数値撮影(デジタル) 同時調整 数値図化 MMS計測 水準測量	地上画素寸法 7cm 500 500 500 簡級	49.2km <sup>2</sup> 49.2km <sup>2</sup> 0.75km <sup>2</sup> 9km <sup>2</sup> 35.5km <sup>2</sup>	近畿地方整備局京都国道事務 所 助言 F0405	写測エンジニアリング株 式会社	H28.1.7 H28.5.31
京都府	木津川市 全域	道路管理	修正測量	500・1000・2500 ハイブリッド	0.6km <sup>2</sup>	京都府木津川市 助言 F0406	株式会社エイテック 京 都営業所	H28.2.23 H28.3.25
京都府	京都市 一部	その他	基準点測量	3級	3点	京都府南丹土地改良事務所 助言 F0432	株式会社片山測量設計 事務所	H28.3.4 H28.3.31
京都府	城陽市 一部	道路計画	基準点測量	3級	7点	京都府山城北土木事務所 助言 F0008	株式会社吹上技研コン サルタント	H28.4.15 H28.10.3
京都府	精華町 一部 木津川市 一部	河川管理	河川測量	定期横断測量	73点	近畿地方整備局淀川河川事務 所 助言 F0069	株式会社望月測量設計 事務所	H28.7.11 H28.9.30
京都府	精華町 一部 木津川市 一部	河川管理	基準点測量 基準点測量 水準測量	2級 3級 3級	3点 3点 1.44km 5点	近畿地方整備局淀川河川事務 所 助言 F0076	株式会社望月測量設計 事務所	H28.7.21 H28.9.30
京都府	綾部市 一部	道路計画	基準点測量	2級	1点	京都府中丹東土木事務所 助言 F0129	株式会社オルサム	H28.8.29 H28.9.30
京都府	八幡市 一部 精華町 一部	河川管理	基準点測量 基準点測量 水準測量	2級 3級 3級	3点 13点 4.6km 13点	近畿地方整備局淀川河川事務 所 助言 F0194	株式会社エース	H28.6.22 H28.12.28
京都府	舞鶴市 一部	その他	基準点測量 基準点測量	2級 3級	2点 1点	京都府舞鶴市 助言 F0224	由里測量設計株式会社	H28.10.1 H29.1.30
京都府	舞鶴市 一部	その他	基準点測量	2級	2点	京都府舞鶴市 助言 F0244	泰成測量	H28.9.6 H29.1.10
大阪府	岬町 一部	道路計画	数値撮影(デジタル) 同時調整 数値図化	地上画素寸法 12cm 1000 1000	0.17km <sup>2</sup> 0.17km <sup>2</sup> 0.17km <sup>2</sup>	大阪府岬町 助言 F0221	国際航業株式会社	H25.10.16 H26.3.14
大阪府	富田林市 一部	その他	MMS計測 数値図化	500 500	2.05km <sup>2</sup> 2.05km <sup>2</sup>	大阪府富田林市 助言 F0452	朝日航洋株式会社	H25.12.25 H26.3.28
大阪府	東大阪市 一部	道路計画	基準点測量	4級	15点	大阪府八尾土木事務所 助言 F0113	株式会社ボラリス	H26.8.8 H26.12.19
大阪府	池田市 一部	道路計画	MMS計測	500	17.9km	大阪府池田市 助言 F0124	株式会社パスコ 大阪支 店	H26.8.18 H27.3.24
大阪府	富田林市 全域	その他	修正測量	500	0.008km <sup>2</sup>	大阪府富田林市 助言 F0173	株式会社富田林測量設 計事務所	H26.10.6 H27.2.27
大阪府	柏原市 一部	道路計画	基準点測量	4級	8点	大阪府八尾土木事務所 助言 F0176	有限会社富田測量設計	H26.9.16 H26.12.19
大阪府	箕面市 一部	土地区画 整理	基準点測量 現地測量(数 値地形図作 成)	4級 250	4点 0.002km <sup>2</sup>	大阪府箕面市 助言 F0236	株式会社ムロガ	H26.12.1 H29.3.31
大阪府	岸和田市 一部	その他	修正測量	500	1.98km	大阪府岸和田市 助言 F0421	株式会社かんこう	H26.11.15 H27.3.20
大阪府	岬町 一部 泉佐野市 一部	河川計画	基準点測量 現地測量(数 値地形図作 成)	4級 250	66点 0.1km <sup>2</sup>	大阪府岸和田土木事務所 助言 F0516	株式会社コア・スタイル	H26.4.10 H26.6.30
大阪府	岸和田市 一部	河川管理	基準点測量	4級	4点	大阪府岸和田土木事務所 助言 F0002	扶桑計測株式会社	H28.3.28 H28.7.29
大阪府	枚方市 一部	総合計画	基準点測量	4級	26点	都市再生機構西日本支社 助言 F0007	株式会社共栄テック	H27.7.15 H27.11.30
大阪府	守口市 一部	その他	修正測量	500	1.3km	大阪府守口市 助言 F0012	株式会社かんこう	H28.3.1 H28.5.30
大阪府	太子町 全域	都市計画	地形図等成 果の座標補 正 数値図化 修正測量	2500 2500 2500	14.17km <sup>2</sup> 14.17km <sup>2</sup> 14.17km <sup>2</sup>	大阪府太子町 助言 F0034	朝日航洋株式会社	H27.4.28 H27.9.30

近畿地方

都道府県名	測量地域	測量目的	測量種別	縮尺・等級	事業量	測量計画機関(助言番号)	測量作業機関	実施時期
大阪府	泉佐野市 一部	都市計画	基準点測量 基準点測量 水準測量	2級 4級 3級	2点 47点 4.6km 2点	大阪府泉佐野市 助言 F0076	株式会社八州 関西支社	H27.8.3 H28.3.25
大阪府	堺市 全域	その他	数値撮影(デジタル) 同時調整 写真地図作成(デジタル オルソ)	地上画素寸法 12cm 1000 1000	149.99km <sup>2</sup> 149.99km <sup>2</sup> 149.99km <sup>2</sup>	大阪府堺市 助言 F0087	国際航業株式会社 大阪支店	H27.12.1 H28.3.31
大阪府	茨木市 一部	都市計画	修正測量 地図編集 地図編集	2500 10000 15000	0.6km <sup>2</sup> 0.6km <sup>2</sup> 0.6km <sup>2</sup>	大阪府茨木市 助言 F0089	株式会社バスコ 大阪支店	H27.8.20 H28.3.18
大阪府	枚方市 一部	その他	現地測量(数値地形図作成) 修正測量 修正測量	500 500 2500	0.131km 24.869km 25km	大阪府枚方市 助言 F0091	国際航業株式会社 大阪支店	H27.5.18 H28.2.29
大阪府	羽曳野市 全域	都市計画	修正測量	2500	26.45km <sup>2</sup>	大阪府羽曳野市 助言 F0092	国際航業株式会社 大阪支店	H27.8.4 H28.3.31
大阪府	茨木市 一部	その他	基準点測量 基準点測量	3級 4級	3点 27点	大阪府茨木市 助言 F0097	株式会社バスコ 大阪支店	H27.8.31 H28.3.25
大阪府	八尾市 一部	河川管理	基準点測量 基準点測量 路線測量 現地測量(数値地形図作成)	3級 4級 250	8点 54点 2km 0.1km <sup>2</sup>	大阪府八尾土木事務所 助言 F0119	近畿実測株式会社	H27.7.17 H28.1.29
大阪府	池田市 一部	道路計画	MMS計測	500	23.2km	大阪府池田市 助言 F0125	株式会社バスコ 大阪支店	H27.9.18 H28.3.25
大阪府	茨木市 一部 吹田市 一部	地籍調査	基準点測量	地籍図根多角点	20点	大阪府茨木土木事務所 助言 F0126	林測量技術コンサルタント株式会社	H27.7.16 H28.2.29
大阪府	河内長野市 一部	その他	基準点測量 現地測量(数値地形図作成)	3級 250	6点 0.11km <sup>2</sup>	大阪府富田林土木事務所 助言 F0127	株式会社グロース	H27.8.31 H28.2.29
大阪府	羽曳野市 一部	河川管理	基準点測量 基準点測量 現地測量(数値地形図作成)	3級 4級 250	1点 37点 0.054km <sup>2</sup>	大阪府富田林土木事務所 助言 F0129	株式会社ムロガ	H27.9.9 H28.1.29
大阪府	河内長野市 一部	河川管理	基準点測量 現地測量(数値地形図作成)	3級 250	6点 0.13km <sup>2</sup>	大阪府富田林土木事務所 助言 F0130	株式会社インヤマエンジニアリング	H27.7.13 H28.1.29
大阪府	高槻市 一部	その他	基準点測量 基準点測量	3級 4級	20点 60点	大阪府茨木土木事務所 助言 F0131	テクノサポート株式会社 大阪支店	H27.8.25 H28.2.29
大阪府	高石市 全域	固定資産	数値撮影(デジタル) 同時調整 写真地図作成(デジタル オルソ)	地上画素寸法 8cm 500 500	11.35km <sup>2</sup> 11.35km <sup>2</sup> 11.35km <sup>2</sup>	大阪府高石市 助言 F0132	株式会社バスコ 大阪支店	H27.9.18 H28.3.31
大阪府	高槻市 一部	その他	基準点測量 基準点測量 基準点測量	2級 3級 4級	1点 18点 79点	大阪府茨木土木事務所 助言 F0134	株式会社扶桑工務所	H27.7.1 H28.2.29
大阪府	四條畷市 一部	その他	MMS計測 数値図化	500 500	5km 0.25km <sup>2</sup>	近畿地方整備局浪速国道事務所	株式会社アスコ	H27.9.7 H27.11.26
大阪府	河内長野市 一部	河川管理	基準点測量 現地測量(数値地形図作成) 路線測量	3級 250	7点 0.12km <sup>2</sup> 2.7km	大阪府富田林土木事務所 助言 F0137	平和測量設計株式会社	H27.7.13 H28.2.29
大阪府	茨木市 一部	その他	数値撮影(デジタル) 同時調整 修正測量 水準測量	地上画素寸法 7cm 500 500 3級	0.31km <sup>2</sup> 0.31km <sup>2</sup> 22km <sup>2</sup> 9点	大阪府茨木市 助言 F0138	株式会社バスコ 大阪支店	H27.10.2 H28.3.25
大阪府	八尾市 一部	河川管理	基準点測量 路線測量 現地測量(数値地形図作成)	4級 250	60点 2.9km 0.1km <sup>2</sup>	大阪府八尾土木事務所 助言 F0140	株式会社セントラル測量設計	H27.7.16 H28.2.29
大阪府	豊中市 一部	河川管理	基準点測量	4級	73点	大阪府池田土木事務所 助言 F0148	株式会社 ヤマキ	H27.7.24 H28.2.29
大阪府	豊中市 一部	河川管理	基準点測量	4級	86点	大阪府池田土木事務所 助言 F0149	有限会社富田測量設計	H27.7.24 H28.2.29
大阪府	豊中市 一部	河川管理	基準点測量	4級	97点	大阪府池田土木事務所 助言 F0150	株式会社富田林測量設計事務所	H27.7.27 H28.2.29
大阪府	大阪市 一部	港湾計画	基準点測量 基準点測量	1級 2級	21点 29点	大阪府大阪市 助言 F0174	大阪府大阪市	H27.11.1 H28.9.30
大阪府	千早赤阪村 一部	道路計画	MMS計測	500	56.5km	大阪府千早赤阪村 助言 F0176	株式会社バスコ 大阪支店	H27.10.21 H28.2.29
大阪府	柏原市 一部 八尾市 一部	河川管理	基準点測量 基準点測量 路線測量 現地測量(数値地形図作成)	3級 4級 250	14点 40点 2.9km 0.02km <sup>2</sup>	大阪府八尾土木事務所 助言 F0182	株式会社ボラリス	H27.7.16 H28.2.29
大阪府	大阪狭山市 全域	固定資産	数値撮影(デジタル) 同時調整 写真地図作成(デジタル オルソ)	地上画素寸法 10cm 1000 1000	11.92km <sup>2</sup> 11.92km <sup>2</sup> 11.92km <sup>2</sup>	大阪府大阪狭山市 助言 F0188	株式会社ウエスコ	H27.10.1 H28.3.31
大阪府	大阪市 一部	河川計画	基準点測量	4級	4点	大阪府西大阪治水事務所 助言 F0189	株式会社 国土技術コンサルタント	H27.10.16 H28.2.29
大阪府	東大阪市 全域	道路管理	既成図数値化 数値図化	1000 1000	279.94km 279.94km	大阪府東大阪市 助言 F0194	株式会社ジオテクノ関西	H27.9.9 H28.3.31

近畿地方

都道府県名	測量地域	測量目的	測量種別	縮尺・等級	事業量	測量計画機関(助言番号)	測量作業機関	実施時期
大阪府	阪南市 全域	固定資産	数値撮影(デジタル) 同時調整 写真地図作成(デジタル オルソ)	地上画素寸法 14cm 1000 1000	36.17km <sup>2</sup> 36.17km <sup>2</sup> 36.17km <sup>2</sup>	大阪府阪南市 助言 F0196	株式会社かんこう	H27.12.15 H28.3.31
大阪府	八尾市 一部	その他	基準点測量 現地測量(数値 地形図作成)	4級 250	4点 0.03km <sup>2</sup>	大阪府寝屋川水系改修工営所 助言 F0199	株式会社 ティ・エッチ・ エヌ	H27.10.21 H27.12.15
大阪府	吹田市 一部	その他	基準点測量 基準点測量	3級 4級	2点 8点	大阪府茨木土木事務所 助言 F0203	有限会社アップスペース	H27.7.28 H28.2.29
大阪府	熊取町 一部	道路計画	基準点測量	4級	15点	大阪府熊取町 助言 F0205	株式会社八州 関西支 社	H27.10.26 H28.3.25
大阪府	堺市 一部	地盤変動 調査	水準測量	1級	44.4km	大阪府堺市 助言 F0224	株式会社淀川アクテス 堺支店	H27.10.27 H28.6.30
大阪府	大阪市 全域	地盤変動 調査	水準測量	1級	240km	大阪府大阪市 助言 F0226	株式会社淀川アクテス	H27.11.18 H28.3.25
大阪府	泉佐野市 一部	その他	基準点測量 基準点測量 基準点測量	2級 3級 4級	2点 1点 19点	大阪府泉佐野市 助言 F0228	南海カツマ株式会社	H27.11.12 H28.3.18
大阪府	大阪狭山市 一部	その他	MMS計測 数値図化	500 500	1.3km 1.3km	大阪府大阪狭山市 助言 F0229	株式会社バスコ 大阪支 店	H27.11.23 H28.3.31
大阪府	大阪市 一部	その他	基準点測量 基準点測量	3級 4級	26点 33点	大阪府大阪市 助言 F0238	有限会社丸山測量事務 所	H27.11.13 H28.3.31
大阪府	茨木市 一部	その他	MMS計測	500	2.8km	大阪府茨木市 助言 F0239	株式会社バスコ 大阪支 店	H27.11.25 H28.3.25
大阪府	大阪市 一部	その他	基準点測量 基準点測量	3級 4級	46点 47点	大阪府大阪市 助言 F0241	有限会社丸山測量事務 所	H27.11.13 H28.3.31
大阪府	大阪市 一部	その他	基準点測量 基準点測量	3級 4級	8点 60点	大阪府大阪市 助言 F0242	第一測量設計株式会社	H27.11.20 H28.3.31
大阪府	大阪市 一部	その他	基準点測量 基準点測量	3級 4級	16点 48点	大阪府大阪市 助言 F0243	第一測量設計株式会社	H27.11.20 H28.3.31
大阪府	和泉市 一部	河川管理	数値図化	1000	8km	大阪府和泉市 助言 F0244	国際航業株式会社 大 阪支店	H27.10.26 H28.3.18
大阪府	豊中市 全域	総合計画	修正測量 地図編集 地図編集	500 2500 10000	36.6km <sup>2</sup> 36.6km <sup>2</sup> 36.6km <sup>2</sup>	大阪府豊中市 助言 F0248	株式会社バスコ 大阪支 店	H27.11.27 H28.3.31
大阪府	摂津市 一部	その他	MMS計測 修正測量	500 500・2500ハイブ リット	3.2km 3.2km <sup>2</sup>	大阪府摂津市 助言 F0249	株式会社バスコ 大阪支 店	H27.11.27 H28.3.22
大阪府	茨木市 一部	その他	基準点測量 基準点測量 基準点測量	2級 3級 4級	2点 7点 173点	法務省大阪法務局 助言 F0250	株式会社西日本エンジ アリング	H27.11.27 H27.12.25
大阪府	茨木市 一部	土地改良	基準点測量 基準点測量	2級 4級	8点 30点	大阪府安威川ダム建設事務所 助言 F0251	株式会社富士開発コン サルタント	H27.10.22 H28.2.29
大阪府	枚方市 全域	地盤変動 調査	水準測量	1級	63km	大阪府枚方市 助言 F0252	株式会社共栄テック	H27.10.19 H28.3.31
大阪府	泉南市 一部	都市計画	修正測量	2500	1.4km <sup>2</sup>	大阪府泉南市 助言 F0253	株式会社かんこう	H27.11.19 H28.3.31
大阪府	藤井寺市 一部	その他	MMS計測 修正測量	500 500	1.54km 1.54km	大阪府藤井寺市 助言 F0254	株式会社バスコ 大阪支 店	H27.12.2 H28.3.31
大阪府	堺市 全域	その他	修正測量 その他	500 500	40km	大阪府堺市 助言 F0256	国際航業株式会社 大 阪支店	H27.11.16 H28.3.31
大阪府	大阪市 全域	総合計画	修正測量	500・2500	225.21km <sup>2</sup>	大阪府大阪市都市計画局 助言 F0257	株式会社バスコ 大阪支 店	H27.12.4 H28.3.25
大阪府	寝屋川市 全域	固定資産	数値撮影(デ ジタル) 同時調整 写真地図作 成(デジタル オルソ)	地上画素寸法 14cm 1000 1000	24.7km <sup>2</sup> 24.7km <sup>2</sup> 24.7km <sup>2</sup>	大阪府寝屋川市 助言 F0258	国際航業株式会社 大 阪支店	H27.12.1 H28.3.28
大阪府	高槻市 一部	その他	基準点測量 基準点測量 復旧測量(基 準点) 水準測量	2級 3級 2級 3級	1点 3点 3点 1.1km 5点	西日本高速道路株式会社関西 支社その他 助言 F0261	株式会社エイト日本技術 開発	H27.11.24 H28.5.18
大阪府	河内長野市 一部	固定資産	数値撮影(デ ジタル) 同時調整 写真地図作 成(デジタル オルソ)	地上画素寸法 14cm 1000 1000	41.1km <sup>2</sup> 41.1km <sup>2</sup> 41.1km <sup>2</sup>	大阪府河内長野市 助言 F0269	国際航業株式会社 大 阪支店	H27.9.30 H28.3.31
大阪府	東大阪市 一部 柏原市 一部 八尾市 一部	その他	基準点測量	4級	24点	大阪府八尾土木事務所 助言 F0270	ファーストレイト株式会社	H27.11.30 H28.2.29
大阪府	大阪市 全域	総合計画	数値撮影(デ ジタル) 同時調整 写真地図作 成(デジタル オルソ)	地上画素寸法 15cm 2500 2500	225.21km <sup>2</sup> 225.21km <sup>2</sup> 225.21km <sup>2</sup>	大阪府大阪市都市計画局 助言 F0274	株式会社 エヌ・イー計 測	H28.1.1 H28.3.31
大阪府	田尻町 全域	固定資産	数値撮影(デ ジタル) 同時調整 写真地図作 成(デジタル オルソ)	地上画素寸法 14.4cm 1000 1000	2.32km <sup>2</sup> 2.32km <sup>2</sup> 2.32km <sup>2</sup>	大阪府田尻町 助言 F0275	朝日航洋株式会社	H27.12.10 H28.3.31
大阪府	泉佐野市 全域 泉南市 全域 熊取町 全域	総合計画	数値撮影(デ ジタル) 同時調整 写真地図作 成(デジタル オルソ) 水準測量	地上画素寸法 11cm 1000 1000	119.22km <sup>2</sup> 119.22km <sup>2</sup> 119.22km <sup>2</sup>	大阪府熊取町 助言 F0276	株式会社バスコ 大阪支 店	H27.12.16 H28.3.31
大阪府	吹田市 全域	固定資産	数値撮影(デ ジタル) 同時調整 写真地図作 成(デジタル オルソ)	地上画素寸法 10cm 1000 1000	36.11km <sup>2</sup> 36.11km <sup>2</sup> 36.11km <sup>2</sup>	大阪府吹田市 助言 F0277	朝日航洋株式会社	H27.12.15 H28.3.31

近畿地方

都道府県名	測量地域	測量目的	測量種別	縮尺・等級	事業量	測量計画機関(助言番号)	測量作業機関	実施時期
大阪府	松原市 全域	固定資産	数値撮影(デジタル) 同時調整 水準測量	地上画素寸法 11cm 1000 3級	16.67km <sup>2</sup> 16.67km <sup>2</sup> 5点	大阪府松原市 助言 F0280	株式会社パスコ 大阪支店	H27.12.3 H28.3.31
大阪府	高槻市 全域	固定資産	カラー撮影(フィルム) 同時調整 写真地図作成(デジタル オルソ)	5000 500 500	105.29km <sup>2</sup> 105.29km <sup>2</sup> 68.9km <sup>2</sup>	大阪府高槻市 助言 F0281	株式会社エイテック 大阪支店	H27.12.25 H28.3.31
大阪府	富田林市 全域	総合計画	数値撮影(デジタル) 同時調整 写真地図作成(デジタル オルソ)	地上画素寸法 16cm 1000 1000	39.72km <sup>2</sup> 39.72km <sup>2</sup> 39.72km <sup>2</sup>	大阪府富田林市 助言 F0284	写測エンジニアリング株式会社	H27.12.4 H28.3.22
大阪府	東大阪市 全域	固定資産	カラー撮影(フィルム) 同時調整 写真地図作成(デジタル オルソ)	5000 500 500	61.78km <sup>2</sup> 61.78km <sup>2</sup> 61.78km <sup>2</sup>	大阪府東大阪市 助言 F0285	株式会社エイテック 大阪支店	H27.12.28 H28.3.31
大阪府	摂津市 全域	固定資産	数値撮影(デジタル) 同時調整 写真地図作成(デジタル オルソ)	地上画素寸法 6cm 500 500	14.87km <sup>2</sup> 14.87km <sup>2</sup> 14.87km <sup>2</sup>	大阪府摂津市 助言 F0286	カンゼ航測株式会社	H27.12.1 H28.3.30
大阪府	豊中市 全域	その他	修正測量	500	0.041km <sup>2</sup>	大阪府豊中市 助言 F0291	株式会社パスコ 大阪支店	H27.12.18 H28.3.31
大阪府	泉佐野市 一部	その他	基準点測量	4級	19点	大阪府泉佐野市 助言 F0296	株式会社 タマヤ測量	H27.12.1 H28.3.31
大阪府	忠岡町 一部 高石市 一部 和泉市 一部 泉大津市 一部	その他	基準点測量 基準点測量	3級 4級	3点 39点	大阪府鳳土木事務所 助言 F0301	株式会社 北畑都市設計	H27.12.2 H28.1.29
大阪府	守口市 全域	地盤変動調査	水準測量	1級	15km 10点	大阪府守口市 助言 F0302	大阪測量株式会社	H27.11.16 H28.3.25
大阪府	門真市 一部	土地区画整理	基準点測量	4級	30点	門真市中町土地区画整理組合 助言 F0303	日本測地設計株式会社	H27.12.14 H28.3.31
大阪府	泉大津市 全域	固定資産	数値撮影(デジタル) 同時調整 写真地図作成(デジタル オルソ)	地上画素寸法 7cm 500 500	14.31km <sup>2</sup> 14.31km <sup>2</sup> 14.31km <sup>2</sup>	大阪府泉大津市 助言 F0304	カンゼ航測株式会社	H27.12.3 H28.1.31
大阪府	柏原市 全域	固定資産	数値撮影(デジタル) 同時調整 水準測量 写真地図作成(デジタル オルソ)	地上画素寸法 11cm 1000 3級 1000	25.33km <sup>2</sup> 25.33km <sup>2</sup> 5点 25.33km <sup>2</sup>	大阪府柏原市 助言 F0307	株式会社パスコ 大阪支店	H27.12.24 H28.3.31
大阪府	茨木市 一部	固定資産	数値撮影(デジタル) 同時調整 写真地図作成(デジタル オルソ)	地上画素寸法 11cm 1000 1000	76.49km <sup>2</sup> 76.49km <sup>2</sup> 76.49km <sup>2</sup>	大阪府茨木市 助言 F0308	株式会社パスコ 大阪支店	H27.10.2 H28.2.29
大阪府	枚方市 全域	固定資産	数値撮影(デジタル) 同時調整 写真地図作成(デジタル オルソ)	地上画素寸法 10cm 1000 1000	65.12km <sup>2</sup> 65.12km <sup>2</sup> 65.12km <sup>2</sup>	大阪府枚方市 助言 F0311	朝日航洋株式会社	H27.12.15 H28.3.31
大阪府	豊中市 全域	固定資産	数値撮影(デジタル) 同時調整 写真地図作成(デジタル オルソ)	地上画素寸法 6cm 500 500	36.6km <sup>2</sup> 36.6km <sup>2</sup> 36.6km <sup>2</sup>	大阪府豊中市 助言 F0312	国際航業株式会社 大阪支店	H27.12.25 H28.3.16
大阪府	和泉市 全域	固定資産	数値撮影(デジタル) 同時調整 水準測量 写真地図作成(デジタル オルソ)	1000 1000 3級 1000	84.98km <sup>2</sup> 84.98km <sup>2</sup> 8点 84.98km <sup>2</sup>	大阪府和泉市 助言 F0318	国際航業株式会社 大阪支店	H27.12.18 H28.3.31
大阪府	富田林市 全域	その他	修正測量	500	0.007km <sup>2</sup>	大阪府富田林市 助言 F0319	株式会社ティー・エス・シー	H27.12.25 H28.1.29
大阪府	高石市 一部	その他	数値図化 数値図化	500 2500	1km 0.02km <sup>2</sup>	大阪府高石市 助言 F0320	株式会社パスコ 大阪支店	H27.12.25 H28.3.31
大阪府	貝塚市 一部	地籍調査	基準点測量	地籍図根多角点	6点	大阪府岸和田土木事務所 助言 F0337	林測量技術コンサルタント株式会社	H28.1.5 H28.3.10
大阪府	吹田市 一部	地籍調査	基準点測量	4級	188点	大阪府吹田市 助言 F0344	株式会社ジャパックス 大阪支店	H28.1.8 H28.3.11
大阪府	豊中市 一部	その他	基準点測量	4級	6点	大阪府豊中市 助言 F0347	大洋測量設計株式会社	H28.1.8 H28.3.31
大阪府	枚方市 一部	その他	基準点測量 基準点測量	3級 4級	9点 238点	法務省大阪法務局 助言 F0350	梶谷登記測量事務所	H28.1.12 H28.2.29
大阪府	泉大津市 一部	地籍調査	基準点測量	地籍図根多角点	7点	大阪府鳳土木事務所 助言 F0352	有限会社中央測量	H27.11.2 H28.3.15
大阪府	豊中市 一部	その他	基準点測量	4級	124点	大阪府豊中市 助言 F0359	大洋測量設計株式会社	H28.1.14 H28.3.31
大阪府	豊中市 一部	その他	基準点測量	4級	109点	大阪府豊中市 助言 F0360	株式会社上総建築設計事務所	H28.1.14 H28.3.31
大阪府	豊中市 一部	その他	基準点測量 現地測量(数値地形図作成)	4級 500	11点 0.024km <sup>2</sup>	大阪府池田土木事務所 助言 F0363	株式会社北斗測量設計	H27.12.1 H28.2.29
大阪府	大阪市 一部	河川計画	基準点測量	4級	3点	大阪府西大阪治水事務所 助言 F0370	株式会社岡田測量設計	H28.1.7 H28.2.29

近畿地方

都道府県名	測量地域	測量目的	測量種別	縮尺・等級	事業量	測量計画機関(助言番号)	測量作業機関	実施時期
大阪府	富田林市 一部	地籍調査	基準点測量	地籍図根多角点	18点	大阪府富田林土木事務所 助言 F0371	株式会社関西測量設計	H28.1.19 H28.3.15
大阪府	岸和田市 一部	地籍調査	基準点測量	2級	1点	大阪府岸和田市 助言 F0373	和泉コンサルタント株式会社	H27.12.25 H28.3.18
大阪府	島本町 一部	地盤変動調査	水準測量	2級	12.4km	大阪府島本町 助言 F0378	国際航業株式会社 大阪支店	H28.1.18 H28.3.31
大阪府	堺市 一部	その他	基準点測量 基準点測量	2級 3級	1点 2点	大阪府堺市 助言 F0382	内外エンジニアリング株式会社	H28.2.1 H28.3.31
大阪府	東大阪市 一部	地盤変動調査	水準測量	1級	51.9km	大阪府東大阪市 助言 F0384	オートリ株式会社	H27.12.28 H28.3.31
大阪府	柏原市 一部	都市計画	復旧測量(基準点)	3級	1点	大阪府柏原市 助言 F0392	株式会社サンヨーナイス	H28.2.1 H28.3.31
大阪府	岸和田市 一部	基準点管理	基準点測量	2級	1点	大阪府岸和田市 助言 F0393	和泉コンサルタント株式会社	H27.12.25 H28.3.18
大阪府	枚方市 一部	その他	基準点測量 基準点測量	2級 4級	4点 18点	大阪府枚方土木事務所 助言 F0395	有限会社富田測量設計	H28.2.1 H28.3.15
大阪府	岸和田市 一部	土地区画整理	基準点測量	4級	34点	岸和田市磯上競輪駐車場土地 区画整理組合 助言 F0402	南海カワマ株式会社	H28.2.12 H28.3.31
大阪府	富田林市 全域	総合計画	修正測量	1000	39.72km <sup>2</sup>	大阪府富田林市 助言 F0404	国際航業株式会社 大阪支店	H28.2.22 H28.3.11
大阪府	箕面市 一部	その他	MMS計測 修正測量	500 500	3km 3km	大阪府箕面市 助言 F0407	株式会社パスコ 大阪支店	H28.2.25 H28.3.16
大阪府	柏原市 一部	その他	MMS計測 修正測量	500 500	1.4km 1.4km	大阪府柏原市 助言 F0413	株式会社パスコ 大阪支店	H28.2.29 H28.3.31
大阪府	門真市 一部	基準点管理	基準点測量	2級	1点	大阪府門真市 助言 F0415	株式会社家永技建	H28.1.25 H28.3.31
大阪府	大阪市 全域	その他	修正測量	500	27km	大阪府大阪市 助言 F0419	株式会社かんこう	H28.3.4 H28.3.31
大阪府	高槻市 一部	総合計画	修正測量	500	5km <sup>2</sup>	大阪府高槻市 助言 F0422	株式会社パスコ 大阪支店	H28.3.8 H28.3.31
大阪府	摂津市 一部	地籍調査	基準点測量	2級	5点	大阪府摂津市 助言 F0423	株式会社GIS関西	H28.3.10 H28.3.28
大阪府	岸和田市 一部	基準点管理	基準点測量	2級	1点	大阪府 岸和田市 助言 F0431	和泉コンサルタント株式会社	H28.3.1 H28.3.31
大阪府	岸和田市 一部	その他	修正測量	500	2.1km	大阪府岸和田市 助言 F0011	株式会社かんこう	H28.4.1 H28.5.30
大阪府	羽曳野市 一部 藤井寺市 一部	道路管理	基準点測量 路線測量	4級 250	24点 8km <sup>2</sup>	大阪府富田林土木事務所 助言 F0030	有限会社ラインエンジニアリング	H28.5.25 H28.9.30
大阪府	東大阪市 一部	その他	基準点測量	4級	17点	大阪府八尾土木事務所 助言 F0048	有限会社サンエリア測量設計	H28.5.23 H28.10.31
大阪府	吹田市 一部	都市計画	基準点測量	4級	9点	都市再生機構西日本支社 助言 F0053	株式会社大同技研コンサルタント	H28.7.11 H29.1.10
大阪府	摂津市 一部	道路計画	基準点測量	3級	2点	大阪府摂津市 助言 F0070	株式会社GIS関西	H28.7.11 H28.8.31
大阪府	岸和田市 一部	河川管理	基準点測量 基準点測量 数値図化	2級 4級 250	2点 43点 0.04km <sup>2</sup>	大阪府岸和田土木事務所 助言 F0080	株式会社イシヤマエンジニアリング	H28.6.29 H29.2.28
大阪府	岸和田市 一部	河川管理	基準点測量	4級	39点	大阪府岸和田土木事務所 助言 F0094	極東実測株式会社	H28.6.30 H29.2.28
大阪府	岸和田市 一部	その他	基準点測量 基準点測量	2級 4級	4点 31点	大阪府岸和田土木事務所 助言 F0097	株式会社グローブ	H28.7.11 H29.2.28
大阪府	貝塚市 一部	その他	基準点測量 基準点測量 数値図化	3級 4級 250	7点 17点 0.03km <sup>2</sup>	大阪府岸和田土木事務所 助言 F0098	有限会社 野辺測量設計事務所	H28.7.1 H29.2.28
大阪府	泉佐野市 一部 貝塚市 一部	その他	基準点測量 河川測量	4級 250	46点 0.04km <sup>2</sup>	大阪府岸和田土木事務所 助言 F0106	有限会社サンエリア測量設計	H28.7.1 H29.2.28
大阪府	熊取町 一部 泉佐野市 一部	その他	基準点測量 基準点測量 河川測量	2級 4級 250	3点 28点 0.04km <sup>2</sup>	大阪府岸和田土木事務所 助言 F0107	淀川地所株式会社	H28.7.8 H29.2.28
大阪府	富田林市 一部	都市計画	基準点測量	4級	28点	都市再生機構西日本支社 助言 F0117	株式会社淀川アクテス	H28.8.18 H28.12.12
大阪府	松原市 一部	河川管理	基準点測量 水準測量 数値図化 路線測量	4級 4級 250 250	47点 3km 0.047km <sup>2</sup> 0.94km	大阪府富田林土木事務所 助言 F0122	淀川地所株式会社	H28.6.27 H29.1.31
大阪府	高槻市 全域	固定資産	数値撮影(デジタル) 同時調整 写真地図作成(デジタル オルソ)	地上画素寸法 9.4cm 500 500	105.29km <sup>2</sup> 105.29km <sup>2</sup> 68.9km <sup>2</sup>	大阪府高槻市 助言 F0131	株式会社エイテック 大阪支店	H28.8.17 H28.11.30
大阪府	泉佐野市 一部	その他	基準点測量 基準点測量 現地測量(数値地形図作成)	2級 4級 250	4点 52点 0.11km <sup>2</sup>	大阪府岸和田土木事務所 助言 F0155	淀川地所株式会社	H28.7.26 H29.1.30
大阪府	富田林市 全域	その他	修正測量	500	0.0052km <sup>2</sup>	大阪府富田林市 助言 F0167	株式会社富田林測量設計事務所	H28.9.16 H29.1.31
大阪府	高石市 一部	道路管理	基準点測量	4級	5点	大阪府高石市 助言 F0181	MOGコンサルタント株式会社	H28.9.1 H28.10.31
大阪府	八尾市 一部 柏原市 一部	その他	基準点測量 現地測量(数値地形図作成)	4級 250	34点 0.091km <sup>2</sup>	大阪府八尾土木事務所 助言 F0182	株式会社濱田設計測量事務所	H28.8.1 H28.11.30
大阪府	吹田市 一部	地籍調査	基準点測量	4級	117点	大阪府吹田市 助言 F0225	株式会社ジャパックス 大阪支店	H28.10.14 H29.3.31
大阪府	泉大津市 一部	道路台帳	基準点測量	4級	3点	大阪府鳳土木事務所 助言 F0227	株式会社新大阪設計事務所	H28.10.1 H28.12.20
大阪府	藤井寺市 一部	その他	基準点測量 基準点測量	3級 4級	1点 2点	大阪府富田林土木事務所 助言 F0234	扶桑計測株式会社	H28.9.28 H28.11.16
大阪府	高槻市 一部	都市計画	地図編集 地図編集 地図編集 地図編集	2500 10000 20000 15000	60km <sup>2</sup> 105.3km <sup>2</sup> 105.3km <sup>2</sup> 105.3km <sup>2</sup>	大阪府高槻市 助言 F0248	株式会社パスコ 大阪支店	H28.10.27 H29.2.28
大阪府	池田市 全域	総合計画	数値撮影(デジタル) 同時調整 写真地図作成(デジタル オルソ)	地上画素寸法 10cm 1000 1000	22.14km <sup>2</sup> 22.14km <sup>2</sup> 22.14km <sup>2</sup>	大阪府池田市 助言 F0297	国際航業株式会社 大阪支店	H28.11.11 H29.1.31

近畿地方

都道府県名	測量地域	測量目的	測量種別	縮尺・等級	事業量	測量計画機関(助言番号)	測量作業機関	実施時期
大阪府	大東市 一部	道路管理	基準点測量	3級	1点	大阪府枚方土木事務所 助言 F0299	有限会社富田測量設計	H28.11.7 H28.11.30
大阪府	貝塚市 一部	その他	基準点測量	4級	6点	大阪府岸和田土木事務所 助言 F0311	淀川地所株式会社	H28.8.5 H29.2.28
大阪府	枚方市 一部	その他	基準点測量 現地測量(数 値地形図作 成)	4級 250	15点 0.03km <sup>2</sup>	大阪府枚方土木事務所 助言 F0312	有限会社 トム技研	H28.10.12 H29.1.31
大阪府	四條畷市 全域	総合計画	数値撮影(デ ジタル) 同時調整	地上画素寸法 9.6cm 1000	18.69km <sup>2</sup> 18.69km <sup>2</sup>	大阪府四條畷市 助言 F0318	アジア航測株式会社 大阪支店	H28.12.1 H29.3.31
大阪府	門真市 全域	その他	修正測量 修正測量	500 2500	12.3km <sup>2</sup> 12.3km <sup>2</sup>	大阪府門真市 助言 F0332	アジア航測株式会社 大阪支店	H28.11.18 H29.1.31
大阪府	堺市 一部	河川計画	基準点測量	4級	8点	大阪府富田林土木事務所 助言 F0338	和泉コンサルタント株式 会社	H28.11.4 H29.2.28
大阪府	茨木市 一部	固定資産	数値撮影(デ ジタル) 同時調整 写真地図作 成(デジタル オルソ)	地上画素寸法 11cm 1000 1000	76.49km <sup>2</sup> 76.49km <sup>2</sup> 76.49km <sup>2</sup>	大阪府茨木市 助言 F0345	株式会社パスコ 大阪支 店	H28.12.16 H29.2.28
大阪府	大阪市 一部	河川計画	基準点測量	4級	3点	大阪府西大阪治水事務所 助言 F0355	株式会社西日本建技	H28.12.7 H29.2.28
大阪府	泉大津市 一部	道路計画	基準点測量	3級	2点	大阪府泉大津市 助言 F0364	朝日航洋株式会社	H28.11.10 H29.2.28
大阪府	泉大津市 一部	道路計画	基準点測量	4級	1点	大阪府泉大津市 助言 F0365	朝日航洋株式会社	H28.11.10 H29.2.28
大阪府	羽曳野市 全域	固定資産	数値撮影(デ ジタル) 同時調整 写真地図作 成(デジタル オルソ)	地上画素寸法 8cm 1000 1000	26.45km <sup>2</sup> 26.45km <sup>2</sup> 26.45km <sup>2</sup>	大阪府羽曳野市 助言 F0370	株式会社GEOソリュー ションズ	H28.12.14 H29.2.20
大阪府	枚方市 一部	道路管理	基準点測量 現地測量(数 値地形図作 成) 基準点測量	4級 250 2級	3点 0.002km <sup>2</sup> 1点	大阪府枚方土木事務所 助言 F0371	株式会社イシヤマエンジ ニアリング	H28.11.28 H29.2.28
大阪府	泉大津市 全域	固定資産	数値撮影(デ ジタル) 同時調整 写真地図作 成(デジタル オルソ)	地上画素寸法 8cm 500 500	3.43km <sup>2</sup> 3.43km <sup>2</sup> 3.43km <sup>2</sup>	大阪府泉大津市 助言 F0391	カンゼ航測株式会社	H28.12.15 H29.2.20
大阪府	守口市 一部	固定資産	数値撮影(デ ジタル) 同時調整 写真地図作 成(デジタル オルソ)	地上画素寸法 9.5cm 500 500	12.73km <sup>2</sup> 12.73km <sup>2</sup> 12.73km <sup>2</sup>	大阪府守口市 助言 F0396	株式会社かんこう	H28.12.28 H29.2.28
大阪府	高石市 一部	道路管理	基準点測量 基準点測量	3級 4級	2点 7点	大阪府高石市 助言 F0408	株式会社イシヤマエンジ ニアリング	H28.12.1 H29.3.31
大阪府	堺市 一部	基準点管 理	基準点測量	3級	1点	大阪府堺市 助言 F0416	株式会社 大京測地	H29.1.16 H29.2.28
大阪府	東大阪市 一部	その他	復旧測量(水 準)	1級	1点	大阪府東大阪市 助言 F0464	株式会社アスカ	H29.2.9 H29.3.31
兵庫県	神戸市 一部	道路計画	基準点測量	2級	1点	近畿地方整備局兵庫国道事務 所 助言 F0369	伸栄開発株式会社	H24.2.13 H24.2.29
兵庫県	神戸市 一部	その他	基準点測量	2級	1点	兵庫県神戸市 助言 F0007	株式会社かんこう	H26.5.5 H26.5.30
兵庫県	神戸市 一部	砂防計画	数値図化 修正測量	2500 2500	1.2km <sup>2</sup> 5.9km <sup>2</sup>	兵庫県神戸県民センター 助言 F0284	朝日航洋株式会社 神 戸支店	H26.12.3 H28.3.25
兵庫県	豊岡市 一部	砂防計画	数値図化 修正測量	2500 2500	2km <sup>2</sup> 85.6km <sup>2</sup>	兵庫県但馬県民局 助言 F0302	アジア航測株式会社 神 戸支店	H26.12.10 H27.9.30
兵庫県	三田市 一部	道路計画	基準点測量 基準点測量	2級 3級	2点 1点	兵庫県阪神北県民局 助言 F0338	株式会社 アイク設計	H27.1.7 H28.3.25
兵庫県	尼崎市 一部	その他	基準点測量	3級	4点	兵庫県尼崎市 助言 F0002	株式会社エイテック 関 西支店	H27.4.1 H27.4.30
兵庫県	尼崎市 一部	総合計画	基準点測量	3級	3点	兵庫県尼崎市 助言 F0008	有限会社エイド	H27.4.14 H27.5.29
兵庫県	尼崎市 一部	総合計画	基準点測量	3級	2点	兵庫県尼崎市 助言 F0016	株式会社ハンワ	H27.5.11 H27.6.30
兵庫県	朝来市 全域	固定資産	その他 同時調整 写真地図作 成(デジタル オルソ)	地上画素寸法 16cm 1000 1000	403.06km <sup>2</sup> 403.06km <sup>2</sup> 403.06km <sup>2</sup>	兵庫県朝来市 助言 F0017	株式会社パスコ 神戸支 店	H27.5.12 H28.3.31
兵庫県	西宮市 一部	総合計画	修正測量 修正測量	500 2500	7.41km <sup>2</sup> 100.18km <sup>2</sup>	兵庫県西宮市 助言 F0018	株式会社GEOソリュー ションズ	H27.5.18 H28.3.31
兵庫県	加西市 全域	総合計画	数値撮影(デ ジタル) 数値撮影(デ ジタル) 同時調整 同時調整 写真地図作 成(デジタル オルソ)	地上画素寸法 5.5cm 地上画素寸法 11cm 500 1000 500	12.6km <sup>2</sup> 150.95km <sup>2</sup> 12.6km <sup>2</sup> 150.95km <sup>2</sup> 12.6km <sup>2</sup>	兵庫県加西市 助言 F0020	株式会社パスコ 神戸支 店	H27.5.13 H28.3.31
兵庫県	川西市 一部 伊丹市 一部	砂防計画	数値図化 修正測量	2500 2500	2.56km <sup>2</sup> 16.05km <sup>2</sup>	兵庫県阪神北県民局 助言 F0022	株式会社エイテック	H27.5.20 H27.10.31
兵庫県	尼崎市 一部	総合計画	基準点測量	3級	1点	兵庫県尼崎市 助言 F0027	有限会社エイド	H27.6.11 H27.7.31
兵庫県	西宮市 一部	地籍調査	現地測量(数 値地形図作 成)	500	0.14km <sup>2</sup>	兵庫県西宮市 助言 F0042	有限会社アーヴィル	H27.7.1 H28.3.31
兵庫県	西宮市 一部	地籍調査	現地測量(数 値地形図作 成)	500	0.15km <sup>2</sup>	兵庫県西宮市 助言 F0043	株式会社ダイワ技研	H27.7.1 H28.3.31

近畿地方

都道府県名	測量地域	測量目的	測量種別	縮尺・等級	事業量	測量計画機関(助言番号)	測量作業機関	実施時期
兵庫県	明石市 一部	砂防計画	数値図化 修正測量	2500 2500	0.02km <sup>2</sup> 0.3km <sup>2</sup>	兵庫県東播磨県民局 助言 F0046	株式会社アスコ	H27.7.9 H27.9.30
兵庫県	三田市 一部	砂防計画	数値図化 修正測量	2500 2500	1.2km <sup>2</sup> 53.4km <sup>2</sup>	兵庫県阪神北県民局 助言 F0052	朝日航洋株式会社 西 日本空情支社 神戸支 店	H27.7.16 H27.9.14
兵庫県	姫路市 一部	土地区画 整理	基準点測量 現地測量(数 値地形図作 成)	4級 500	48点 0.1km <sup>2</sup>	姫路市垣内津市場土地区画整 理組合 助言 F0056	株式会社八州 関西支 社	H27.7.21 H28.3.30
兵庫県	三木市 全域	都市計画	数値撮影(デ ジタル) 同時調整 写真地図作 成(デジタル オルソ) 修正測量 修正測量 修正測量 修正測量 修正測量	地上画素寸法 20cm 2500 2500 2500 10000 25000 50000 75000	176.51km <sup>2</sup> 0.3km <sup>2</sup> 176.51km <sup>2</sup> 176.51km <sup>2</sup> 176.51km <sup>2</sup> 176.51km <sup>2</sup> 176.51km <sup>2</sup> 176.51km <sup>2</sup> 176.51km <sup>2</sup>	兵庫県三木市 助言 F0065	株式会社バスコ 神戸支 店	H27.7.29 H29.3.31
兵庫県	神戸市 全域	その他	既成図数値 化 地形図等成 果の座標補 正 修正測量	1000 1000 1000	849km 5km <sup>2</sup> 57km	兵庫県神戸市 助言 F0102	国際航業株式会社 神 戸営業所	H27.9.1 H28.3.26
兵庫県	姫路市 一部	総合計画	数値撮影(デ ジタル) 同時調整 修正測量 写真地図作 成(デジタル オルソ) 修正測量	地上画素寸法 11cm 1000 1000 1000 2500	151km <sup>2</sup> 151km <sup>2</sup> 48.6km <sup>2</sup> 151km <sup>2</sup> 102.3km <sup>2</sup>	兵庫県姫路市 助言 F0106	株式会社かんこう 株式会社バスコ 姫路事 務所	H27.9.2 H28.3.16
兵庫県	南あわじ市 一部	土地改良	基準点測量 基準点測量 その他の応用 測量	3級 4級 500	10点 53点 0.3km <sup>2</sup>	兵庫県淡路県民局 助言 F0113	株式会社平成技術コン サルタント	H27.9.24 H28.3.15
兵庫県	尼崎市 一部	総合計画	基準点測量	3級	2点	兵庫県尼崎市 助言 F0121	幸陽測量設計株式会社	H27.9.1 H27.9.30
兵庫県	たつの市 全域	固定資産	数値撮影(デ ジタル) 同時調整 写真地図作 成(デジタル オルソ)	地上画素寸法 11cm 1000 1000	210.87km <sup>2</sup> 210.87km <sup>2</sup> 210.87km <sup>2</sup>	兵庫県たつの市 助言 F0123	株式会社バスコ 神戸支 店	H27.9.18 H28.3.25
兵庫県	明石市 一部	土地区画 整理	現地測量(数 値地形図作 成)	500	0.048km <sup>2</sup>	兵庫県明石市 助言 F0142	株式会社八州 関西支 社	H27.9.15 H28.3.25
兵庫県	神戸市 一部	砂防計画	基準点測量 基準点測量	2級 3級	1点 2点	近畿地方整備局六甲砂防事務 所 助言 F0152	協和設計株式会社	H27.9.24 H28.2.29
兵庫県	神戸市 一部	砂防計画	基準点測量 基準点測量	2級 3級	1点 1点	近畿地方整備局六甲砂防事務 所 助言 F0153	協和設計株式会社	H27.9.24 H28.2.29
兵庫県	神戸市 一部	砂防計画	基準点測量	3級	2点	近畿地方整備局六甲砂防事務 所 助言 F0154	協和設計株式会社	H27.9.24 H28.2.29
兵庫県	神戸市 一部	砂防計画	基準点測量	3級	2点	近畿地方整備局六甲砂防事務 所 助言 F0155	協和設計株式会社	H27.9.24 H28.2.29
兵庫県	神戸市 一部	砂防計画	基準点測量	2級	3点	近畿地方整備局六甲砂防事務 所 助言 F0156	協和設計株式会社	H27.9.24 H28.2.29
兵庫県	神戸市 一部	砂防計画	基準点測量	3級	2点	近畿地方整備局六甲砂防事務 所 助言 F0157	協和設計株式会社	H27.9.24 H28.2.29
兵庫県	南あわじ市 一部	その他	基準点測量 基準点測量 基準点測量 その他の応用 測量	2級 3級 4級 500	4点 11点 77点 0.3km <sup>2</sup>	兵庫県淡路県民局 助言 F0211	近畿測量株式会社	H27.11.5 H28.3.18
兵庫県	篠山市 全域	固定資産	数値撮影(デ ジタル) 数値撮影(デ ジタル) 同時調整 写真地図作 成(デジタル オルソ)	地上画素寸法 9.9cm 地上画素寸法 13.5cm 1000 1000	377.59km <sup>2</sup> 377.59km <sup>2</sup> 377.59km <sup>2</sup> 377.59km <sup>2</sup>	兵庫県篠山市 助言 F0220	朝日航洋株式会社	H27.11.20 H28.3.20
兵庫県	西宮市 一部	総合計画	数値撮影(デ ジタル) 同時調整 写真地図作 成(デジタル オルソ)	地上画素寸法 8.2cm 500 1000	100.18km <sup>2</sup> 100.18km <sup>2</sup> 100.18km <sup>2</sup>	兵庫県西宮市 助言 F0222	アジア航測株式会社 神 戸支店	H27.11.16 H28.3.31
兵庫県	豊岡市 一部	地盤変動 調査	水準測量	1級	22.5km	兵庫県豊岡市 助言 F0230	株式会社バスコ 神戸支 店	H27.11.20 H28.3.25
兵庫県	小野市 全域	固定資産	数値撮影(デ ジタル) 同時調整 写真地図作 成(デジタル オルソ)	地上画素寸法 10cm 1000 1000	93.84km <sup>2</sup> 93.84km <sup>2</sup> 93.84km <sup>2</sup>	兵庫県小野市 助言 F0240	朝日航洋株式会社	H27.11.5 H28.3.25
兵庫県	西宮市 一部	その他	基準点測量	3級	1点	兵庫県西宮市 助言 F0266	近畿海洋株式会社	H27.12.8 H28.3.31
兵庫県	豊岡市 一部	その他	MMS計測 修正測量	500 500	5km 5km	兵庫県豊岡市 助言 F0267	株式会社バスコ 神戸支 店	H27.12.11 H28.2.23
兵庫県	西宮市 一部	その他	水準測量	1級	56.2km	兵庫県西宮市 助言 F0268	森村測量設計株式会社	H27.12.11 H28.3.31



近畿地方

都道府県名	測量地域	測量目的	測量種別	縮尺・等級	事業量	測量計画機関(助言番号)	測量作業機関	実施時期
兵庫県	西宮市 一部	その他	基準点測量	4級(地籍図根多角点)	227点	兵庫県西宮市 助言 F0272	株式会社ジオテクノ関西	H27.12.1 H28.3.31
兵庫県	三木市 一部	道路計画	基準点測量	2級	3点	兵庫県北播磨県民局 助言 F0282	株式会社加東測量	H27.12.1 H28.3.25
兵庫県	尼崎市 全域	固定資産	数値撮影(デジタル) 同時調整 水準測量	地上画素寸法 5.5cm 500 3級	50.72km <sup>2</sup> 50.72km <sup>2</sup> 5点	兵庫県尼崎市 助言 F0287	株式会社パスコ 神戸支店	H27.12.17 H28.3.31
兵庫県	姫路市 一部	基準点管理	基準点測量	3級	7点	兵庫県姫路市 助言 F0294	株式会社パスコ 姫路営業所	H27.12.14 H28.3.24
兵庫県	加西市 一部	その他	MMS計測 数値図化	500 1000	0.61km 0.61km	兵庫県加西市 助言 F0300	株式会社パスコ 神戸支店	H27.12.21 H28.3.25
兵庫県	宝塚市 全域	固定資産	数値撮影(デジタル) 同時調整 水準測量	地上画素寸法 10cm 20cm 1000 同時調整 2500	47.28km <sup>2</sup> 59.11km <sup>2</sup> 47.28km <sup>2</sup> 59.11km <sup>2</sup>	兵庫県宝塚市 助言 F0306	朝日航洋株式会社	H27.12.30 H28.3.24
兵庫県	篠山市 一部	その他	基準点測量 基準点測量 基準点測量 現地測量(数値地形図作成)	2級 3級 4級 500	15点 4点 89点 0.121km <sup>2</sup>	兵庫県篠山市 助言 F0310	サンスイコンサルタント株式会社	H27.12.7 H28.3.25
兵庫県	南あわじ市 一部	その他	基準点測量	2級	3点	宮内庁書陵部陵墓課 助言 F0316	第一設計監理株式会社	H27.12.25 H28.3.7
兵庫県	南あわじ市 一部	その他	水準測量 数値図化	4級 1000	31.4km 0.81km <sup>2</sup>	兵庫県南あわじ市 助言 F0321	株式会社パスコ 神戸支店	H27.12.25 H28.3.18
兵庫県	神戸市 一部	その他	基準点測量	4級	224点	法務省神戸地方法務局 助言 F0324	山本測量登記事務所	H27.12.9 H28.2.29
兵庫県	姫路市 一部	基準点管理	基準点測量 基準点測量	2級 3級	1点 1点	兵庫県姫路市 助言 F0326	株式会社播磨設計コンサルタント	H27.12.20 H28.2.1
兵庫県	南あわじ市 全域	その他	MMS計測 現地測量(数値地形図作成)	1000 1000	0.5km 2.74km	兵庫県南あわじ市 助言 F0328	国際航業株式会社 兵庫支店	H27.12.11 H28.3.31
兵庫県	尼崎市 一部	その他	水準測量	1級	100.8km	兵庫県尼崎市 助言 F0333	株式会社ハンワ	H28.1.6 H28.3.31
兵庫県	姫路市 一部	その他	基準点測量	3級	7点	兵庫県姫路市 助言 F0334	株式会社かんこう	H28.1.6 H28.3.16
兵庫県	西脇市 一部	その他	基準点測量 基準点測量 基準点測量 その他の応用測量	2級 3級 4級 500	3点 5点 7点 0.07km <sup>2</sup>	兵庫県西脇市 助言 F0336	株式会社朝日コンサル	H27.10.15 H28.3.20
兵庫県	西脇市 一部	その他	MMS計測 数値図化 数値図化	500 500 1000	1.76km 0.42km 1.34km	兵庫県西脇市 助言 F0343	株式会社パスコ 神戸支店	H28.1.7 H28.3.25
兵庫県	姫路市 一部	その他	数値撮影(デジタル) 同時調整 数値図化 MMS計測 数値図化	地上画素寸法 6cm 500 500 500 500	1km <sup>2</sup> 1km <sup>2</sup> 2.32km <sup>2</sup> 1.58km <sup>2</sup> 0.05km <sup>2</sup>	近畿地方整備局姫路河川国道事務所 助言 F0345	株式会社アスコ 神戸支店	H27.11.1 H28.1.31
兵庫県	伊丹市 一部	その他	MMS計測 修正測量	500 500	2.84km 3.43km	兵庫県伊丹市 助言 F0353	株式会社パスコ 神戸支店	H28.1.12 H28.3.31
兵庫県	芦屋市 全域	総合計画	数値撮影(デジタル) 同時調整 写真地図作成(デジタルオルソ) 修正測量 水準測量	地上画素寸法 7cm 500 500 500・2500ハイブリット 3級	18.57km <sup>2</sup> 18.57km <sup>2</sup> 18.57km <sup>2</sup> 18.57km <sup>2</sup> 7点	兵庫県芦屋市 助言 F0362	株式会社パスコ 神戸支店	H28.1.14 H28.3.31
兵庫県	姫路市 一部	その他	基準点測量	2級	1点	兵庫県姫路市 助言 F0364	玉野総合コンサルタント株式会社	H28.1.6 H28.3.18
兵庫県	西宮市 一部	その他	基準点測量	3級	1点	兵庫県西宮市 助言 F0367	松浦土地家屋調査士事務所	H28.1.26 H28.3.31
兵庫県	西宮市 一部	その他	基準点測量	3級	1点	兵庫県西宮市 助言 F0368	松浦土地家屋調査士事務所	H28.1.26 H28.3.31
兵庫県	神戸市 一部	その他	基準点測量	3級	2点	兵庫県神戸市 助言 F0372	株式会社エルクコンサル	H27.12.10 H28.1.28
兵庫県	太子町 一部 たつの市 一部	砂防計画	数値図化 修正測量	2500 2500	1.04km <sup>2</sup> 26.45km <sup>2</sup>	兵庫県西播磨県民局 助言 F0375	株式会社パスコ 神戸支店	H28.1.19 H28.3.25
兵庫県	三木市 一部	その他	MMS計測 修正測量	500 500	1.6km 1.6km	兵庫県三木市 助言 F0376	株式会社パスコ 神戸支店	H28.1.21 H28.3.25
兵庫県	西宮市 一部	その他	基準点測量	3級	1点	兵庫県西宮市 助言 F0380	近畿海洋株式会社	H28.2.16 H28.3.31
兵庫県	西宮市 一部	その他	基準点測量	4級	13点	兵庫県西宮市 助言 F0381	近畿海洋株式会社	H28.2.16 H28.3.31
兵庫県	神戸市 一部	その他	基準点測量	3級	2点	近畿地方整備局六甲砂防事務所 助言 F0385	基礎地盤コンサルタンツ株式会社	H28.2.1 H28.2.20
兵庫県	宝塚市 一部	その他	修正測量	500	4.7km	兵庫県宝塚市 助言 F0396	株式会社パスコ 神戸支店	H28.2.17 H28.3.31
兵庫県	神戸市 一部	その他	基準点測量 水準測量	2級 3級	2点 1点	兵庫県神戸市 助言 F0401	株式会社シンワ	H28.2.19 H28.3.25
兵庫県	加古川市 一部	その他	MMS計測 修正測量	500 500	5.7km 5.7km	兵庫県加古川市 助言 F0408	株式会社パスコ 神戸支店	H28.2.29 H28.4.28
兵庫県	三田市 一部	その他	数値撮影(デジタル) 同時調整 数値図化 水準測量	地上画素寸法 6.5cm 500 3級	0.18km <sup>2</sup> 0.18km <sup>2</sup> 0.18km <sup>2</sup> 4点	兵庫県三田市 助言 F0409	アジア航測株式会社 神戸支店	H28.2.29 H28.3.25
兵庫県	尼崎市 一部	総合計画	基準点測量	4級	1点	兵庫県尼崎市 助言 F0410	勝和測量設計株式会社	H28.2.22 H28.4.20
兵庫県	尼崎市 一部	総合計画	基準点測量	1級	1点	兵庫県尼崎市 助言 F0411	有限会社エイド	H28.2.22 H28.4.20
兵庫県	西宮市 一部	その他	基準点測量	4級	71点	兵庫県西宮市 助言 F0414	有限会社のぞみオフィス	H28.3.1 H28.3.31

近畿地方

都道府県名	測量地域	測量目的	測量種別	縮尺・等級	事業量	測量計画機関(助言番号)	測量作業機関	実施時期
兵庫県	神戸市 一部	基準点管理	基準点測量	3級	1点	兵庫県神戸市 助言 F0425	まや測量設計株式会社	H28.3.11 H28.3.30
兵庫県	神戸市 一部	基準点管理	基準点測量	3級	1点	兵庫県神戸市 助言 F0427	トキ工業有限会社	H28.3.17 H28.5.20
兵庫県	西宮市 一部	その他	基準点測量	4級	11点	兵庫県西宮市 助言 F0433	有限会社植田測量設計事務所	H28.3.22 H28.4.30
兵庫県	南あわじ市 一部	道路管理	復旧測量(基準点)	2級	1点	兵庫県南あわじ市 助言 F0004	近畿測量株式会社	H28.4.15 H28.4.20
兵庫県	宍粟市 一部	道路計画	基準点測量 基準点測量	2級 3級	2点 2点	兵庫県西播磨県民局 助言 F0010	有限会社中瀬測量	H28.5.9 H28.7.30
兵庫県	神戸市 一部	基準点管理	基準点測量	3級	4点	兵庫県神戸市 助言 F0014	株式会社兵庫測量設計事務所	H28.4.28 H28.8.31
兵庫県	神戸市 一部	基準点管理	基準点測量	3級	1点	兵庫県神戸市 助言 F0015	株式会社関西エンジニアリング	H28.4.28 H28.5.30
兵庫県	尼崎市 一部	総合計画	基準点測量	4級	14点	兵庫県尼崎市 助言 F0019	勝和測量設計株式会社	H28.5.9 H28.6.30
兵庫県	加西市 全域	固定資産	数値撮影(デジタル) 同時調整 写真地図作成(デジタル オルソ)	地上画素寸法 16cm 1000 1000	266.125km <sup>2</sup> 266.125km <sup>2</sup> 150.22km <sup>2</sup>	兵庫県加西市 助言 F0023	国際航業株式会社 兵庫支店	H28.4.27 H29.3.31
兵庫県	多可町 一部	その他	その他	地籍図根三角点(復旧)	5点	兵庫県多可町 助言 F0024	日進測量株式会社	H28.5.16 H28.8.12
兵庫県	加古川市 全域	固定資産	数値撮影(デジタル) 同時調整 写真地図作成(デジタル オルソ)	地上画素寸法 10cm 1000 1000	138.48km <sup>2</sup> 138.48km <sup>2</sup> 138.48km <sup>2</sup>	兵庫県加古川市 助言 F0032	朝日航洋株式会社	H28.5.20 H28.8.31
兵庫県	神戸市 一部	その他	基準点測量	3級	2点	兵庫県神戸市 助言 F0038	株式会社山本設計	H28.4.28 H28.7.29
兵庫県	神戸市 一部	その他	基準点測量	3級	1点	兵庫県神戸市 助言 F0039	トキ工業有限会社	H28.6.3 H28.7.20
兵庫県	加東市 一部	その他	基準点測量	2級	2点	兵庫県加東市 助言 F0044	株式会社加東測量	H28.6.7 H28.12.20
兵庫県	神戸市 一部	その他	基準点測量	3級	3点	兵庫県神戸市 助言 F0050	株式会社シンワ	H28.6.21 H28.8.31
兵庫県	多可町 全域	その他	数値撮影(デジタル) 同時調整 写真地図作成(デジタル オルソ)	地上画素寸法 10cm 1000 1000	185.19km <sup>2</sup> 185.19km <sup>2</sup> 185.19km <sup>2</sup>	兵庫県多可町 助言 F0051	アジア航測株式会社 神戸支店	H28.6.21 H29.3.31
兵庫県	小野市 一部	その他	基準点測量 基準点測量	2級 3級	6点 5点	兵庫県 助言 F0061	アジア航測株式会社	H28.6.15 H28.9.30
兵庫県	三木市 一部	砂防計画	数値図化 修正測量	2500 2500	0.5km <sup>2</sup> 134.7km <sup>2</sup>	兵庫県北播磨県民局 助言 F0062	中央開発株式会社 関西支店	H28.7.1 H28.10.31
兵庫県	西宮市 一部	その他	復旧測量(基準点)	3級	1点	兵庫県西宮市 助言 F0066	森村測量設計株式会社	H28.7.13 H28.9.13
兵庫県	西宮市 一部	その他	復旧測量(基準点)	3級	1点	兵庫県西宮市 助言 F0067	株式会社GEOソリューションズ	H28.7.14 H28.9.14
兵庫県	多可町 一部	その他	その他	地籍図根三角点(復旧)	5点	兵庫県多可町 助言 F0068	日進測量株式会社	H28.7.11 H28.9.30
兵庫県	西宮市 一部	その他	復旧測量(基準点)	3級	1点	兵庫県西宮市 助言 F0075	株式会社GEOソリューションズ	H28.7.21 H29.3.31
兵庫県	姫路市 一部 加東市 一部 小野市 一部 たつの市 一部	河川計画	基準点測量	3級	120点	近畿地方整備局姫路河川国道事務所 助言 F0078	株式会社アスコ 姫路事務所	H28.6.3 H29.2.28
兵庫県	三田市 一部	総合計画	数値撮影(デジタル) 同時調整 水準測量	地上画素寸法 14.4cm 1000 3級	210.32km <sup>2</sup> 210.32km <sup>2</sup> 8点	兵庫県三田市 助言 F0085	アジア航測株式会社 神戸支店	H28.8.10 H28.10.31
兵庫県	香美町 一部	砂防計画	基準点測量	2級	2点	兵庫県但馬県民局 助言 F0088	株式会社ハマサカ建設コンサルタント	H28.7.15 H28.10.25
兵庫県	香美町 一部	砂防計画	基準点測量	2級	2点	兵庫県但馬県民局 助言 F0089	株式会社オーシスマップ	H28.6.29 H28.10.26
兵庫県	新温泉町 一部	砂防計画	基準点測量	2級	2点	兵庫県但馬県民局 助言 F0090	株式会社ハマサカ建設コンサルタント	H28.7.8 H28.11.4
兵庫県	神戸市 一部	都市計画	修正測量	2500	56.4km <sup>2</sup>	兵庫県神戸市 助言 F0095	株式会社エイテック 神戸営業所	H28.8.17 H29.2.28
兵庫県	尼崎市 一部	総合計画	基準点測量	4級	25点	兵庫県尼崎市 助言 F0103	勝和測量設計株式会社	H28.8.8 H28.9.30
兵庫県	丹波市 一部	総合計画	数値撮影(デジタル) 同時調整	地上画素寸法 10cm 1000	493.21km <sup>2</sup> 493.21km <sup>2</sup>	兵庫県丹波市 助言 F0108	アジア航測株式会社 神戸支店	H28.8.19 H29.3.15
兵庫県	たつの市 一部	その他	基準点測量 基準点測量 用地測量	2級 4級 500	3点 18点 0.015km <sup>2</sup>	兵庫県たつの市 助言 F0109	株式会社サンコム	H28.7.21 H28.12.22
兵庫県	西宮市 一部	道路計画	数値図化	1000	2.5km <sup>2</sup>	近畿地方整備局兵庫国道事務所	株式会社ウエスコ 神戸支店	H28.7.9 H28.12.26
兵庫県	尼崎市 一部	総合計画	復旧測量(基準点)	3級	1点	兵庫県尼崎市 助言 F0127	勝和測量設計株式会社	H28.8.26 H28.9.26
兵庫県	豊岡市 一部	道路計画	基準点測量 基準点測量 数値図化	2級 4級 500	1点 9点 0.0092km <sup>2</sup>	兵庫県但馬県民局 助言 F0130	株式会社丸尾計画事務所	H28.8.15 H29.1.22
兵庫県	宍粟市 全域	総合計画	数値撮影(デジタル) 同時調整 水準測量	地上画素寸法 12cm 1000 3級	658.54km <sup>2</sup> 658.54km <sup>2</sup> 10点	兵庫県宍粟市 助言 F0138	アジア航測株式会社 神戸支店	H28.9.6 H29.3.24
兵庫県	西宮市 一部	その他	基準点測量	4級	20点	兵庫県西宮市 助言 F0140	株式会社GEOソリューションズ	H28.9.7 H28.10.7
兵庫県	豊岡市 一部	道路計画	基準点測量	2級	2点	兵庫県但馬県民局 助言 F0143	株式会社テクセル	H28.7.21 H28.11.17
兵庫県	姫路市 一部	その他	基準点測量	4級	5点	防衛省近畿中部防衛局 助言 F0144	株式会社山本設計	H28.8.17 H28.11.30
兵庫県	尼崎市 一部	地籍調査	基準点測量	4級	39点	兵庫県尼崎市 助言 F0146	シルバーテック測量	H28.9.12 H29.3.17

近畿地方

都道府県名	測量地域	測量目的	測量種別	縮尺・等級	事業量	測量計画機関(助言番号)	測量作業機関	実施時期
兵庫県	姫路市 一部	砂防計画	基準点測量 基準点測量 現地測量(数値地形図作成) 路線測量	3級 4級 500	2点 40点 0.011km <sup>2</sup> 0.13km	兵庫県中播磨県民センター 助言 F0148	株式会社 エルテック	H28.8.6 H28.12.3
兵庫県	姫路市 一部	砂防計画	基準点測量 基準点測量 現地測量(数値地形図作成)	2級 3級 500	2点 1点 0.03km <sup>2</sup>	兵庫県中播磨県民センター 助言 F0153	有限会社ヤマト測量	H28.8.5 H28.12.5
兵庫県	宍粟市 一部	道路計画	基準点測量	2級	3点	兵庫県西播磨県民局 助言 F0165	株式会社丸山測量	H28.9.5 H28.12.25
兵庫県	豊岡市 一部	道路計画	基準点測量 基準点測量	3級 4級	3点 3点	兵庫県但馬県民局 助言 F0185	株式会社新土木開発コンサルティング	H28.9.15 H29.2.28
兵庫県	豊岡市 一部	道路計画	基準点測量 基準点測量 基準点測量	2級 3級 4級	2点 1点 9点	兵庫県但馬県民局 助言 F0186	株式会社新土木開発コンサルティング	H28.9.15 H29.2.28
兵庫県	新温泉町 一部	その他	基準点測量	2級	2点	兵庫県但馬県民局 助言 F0200	株式会社コスモ	H28.7.28 H28.10.31
兵庫県	加西市 一部	土地区画整理	基準点測量	3級	2点	加西市西高室土地区画整理組合	玉野総合コンサルタント 株式会社 神戸事務所	H28.10.3 H28.11.30
兵庫県	養父市 一部	砂防計画	基準点測量	2級	2点	兵庫県但馬県民局 助言 F0232	株式会社ハマサカ建設コンサルティング	H28.10.11 H29.2.28
兵庫県	西宮市 一部	その他	復旧測量(基準点)	4級	1点	兵庫県西宮市 助言 F0236	株式会社GEOソリューションズ	H28.10.26 H28.11.28
兵庫県	西宮市 一部	その他	復旧測量(基準点)	4級	1点	兵庫県西宮市 助言 F0237	株式会社GEOソリューションズ	H28.10.26 H28.11.28
兵庫県	西宮市 一部	その他	復旧測量(基準点)	街区多角点	1点	兵庫県西宮市 助言 F0238	株式会社淀川アクテス	H28.10.26 H28.11.26
兵庫県	豊岡市 一部	その他	基準点測量	1級	1点	近畿地方整備局豊岡河川国道事務所 助言 F0239	塩見測量設計株式会社	H28.7.14 H29.2.28
兵庫県	尼崎市 一部	総合計画	基準点測量	4級	35点	兵庫県尼崎市 助言 F0252	勝和測量設計株式会社	H28.10.27 H28.12.31
兵庫県	佐用町 一部	土地改良	基準点測量 基準点測量 その他の応用測量	2級 4級 その他	3点 17点 0.03km <sup>2</sup>	那手共同施行 助言 F0280	株式会社 森崎組	H28.6.28 H28.12.20
兵庫県	姫路市 一部 播磨町 一部	道路計画	数値図化 修正測量	1000 1000	3.305km <sup>2</sup> 0.029km <sup>2</sup>	近畿地方整備局姫路河川国道事務所 助言 F0293	国際航業株式会社 兵庫支店	H28.11.11 H29.2.28
兵庫県	尼崎市 一部	総合計画	基準点測量	3級	1点	兵庫県尼崎市 助言 F0313	有限会社エイド	H28.12.1 H29.1.31
兵庫県	神戸市 一部	その他	基準点測量	3級	1点	兵庫県神戸市 助言 F0315	神戸測量株式会社	H28.12.1 H29.1.30
兵庫県	西宮市 一部	その他	復旧測量(基準点)	3級	2点	兵庫県西宮市 助言 F0336	株式会社GEOソリューションズ	H28.12.14 H29.1.16
兵庫県	神戸市 一部	その他	基準点測量	3級	1点	兵庫県神戸市 助言 F0362	阪神測建株式会社	H28.12.1 H29.1.30
兵庫県	西宮市 一部	その他	復旧測量(基準点)	1級	1点	兵庫県西宮市 助言 F0400	株式会社GEOソリューションズ	H29.1.10 H29.3.31
奈良県	桜井市 一部	道路計画	MMS計測 数値図化 修正測量 修正測量	500 1000 500 1000	3.9km 1.8km 3.9km 1.8km	奈良県桜井市 助言 F0355	株式会社バスコ 奈良支店	H26.1.10 H26.3.31
奈良県	橿原市 一部	都市計画	基準点測量	3級	5点	奈良県医療政策部病院マネジメント課 助言 F0029	株式会社ウィズテック	H26.11.28 H28.3.10
奈良県	田原本町 一部	その他	MMS計測 修正測量	500 500	1.6km 0.6km	奈良県田原本町 助言 F0215	株式会社バスコ 奈良支店	H27.1.29 H27.3.31
奈良県	橿原市 全域	その他	修正測量	500	7.256km	奈良県橿原市 助言 F0453	アジア航測株式会社 奈良営業所	H27.1.16 H27.3.31
奈良県	大和郡山市 一部	総合計画	基準点測量 基準点測量	2級 4級	2点 5点	奈良県大和郡山市 助言 F0040	OSAMURA	H27.6.15 H28.3.31
奈良県	王寺町 一部 斑鳩町 一部 生駒市 一部 大和郡山市 一部	道路管理	数値図化 その他 基準点測量 基準点測量	500 道路基準点 2級 4級	0.143km <sup>2</sup> 40点 5点 50点	近畿地方整備局奈良国道事務所 助言 F0124	株式会社バスコ 奈良支店	H27.9.18 H28.1.29
奈良県	天理市 一部	道路計画	基準点測量 基準点測量 基準点測量	1級 3級 4級	2点 5点 19点	奈良県奈良土木事務所 助言 F0170	株式会社三栄測量設計	H27.9.28 H28.2.29
奈良県	大和郡山市 一部	総合計画	基準点測量 基準点測量	2級 4級	2点 9点	奈良県大和郡山市 助言 F0185	OSAMURA	H27.10.1 H28.3.31
奈良県	宇陀市 一部	その他	数値撮影(デジタル) 同時調整 既成図数値化 水準測量 地形図等成果の座標補正 修正測量	地上画素寸法 16cm 1000 1000 3級 1000 1000	22.9km <sup>2</sup> 22.9km <sup>2</sup> 4.5km <sup>2</sup> 5点 4.5km <sup>2</sup> 4.5km <sup>2</sup>	奈良県宇陀市 助言 F0235	株式会社バスコ 奈良支店	H27.11.20 H29.3.24
奈良県	橿原市 全域	総合計画	数値撮影(デジタル) 同時調整 写真地図作成(デジタルオルソ)	地上画素寸法 12cm 1000 1000	39.52km <sup>2</sup> 39.52km <sup>2</sup> 39.52km <sup>2</sup>	奈良県橿原市 助言 F0245	国際航業株式会社 奈良営業所	H27.10.27 H28.3.18
奈良県	吉野町 一部	その他	数値撮影(デジタル) 同時調整 数値図化	地上画素寸法 11cm 1000 1000	30.4km <sup>2</sup> 30.4km <sup>2</sup> 12.092km	奈良県吉野町 助言 F0246	株式会社バスコ 奈良支店	H27.11.27 H28.3.28
奈良県	香芝市 全域	総合計画	数値撮影(デジタル) 同時調整	地上画素寸法 15cm 2500	24.23km <sup>2</sup> 24.23km <sup>2</sup>	奈良県香芝市 助言 F0260	アジア航測株式会社 奈良営業所	H27.11.30 H28.3.25
奈良県	桜井市 一部	都市計画	基準点測量	4級	18点	奈良県 助言 F0348	株式会社バスコ	H28.1.5 H28.3.24

近畿地方

都道府県名	測量地域	測量目的	測量種別	縮尺・等級	事業量	測量計画機関(助言番号)	測量作業機関	実施時期
奈良県	五條市 一部	その他	基準点測量	補助基準点(主として宅地が占める地域)	7点	国土交通省土地・建設産業局 地籍整備課 助言 F0349	京都測量設計協同組合	H27.10.24 H28.1.18
奈良県	山添村 一部	その他	基準点測量 基準点測量	2級 3級	1点 7点	奈良県東部農林振興事務所 助言 F0424	株式会社大門測量設計事務所	H28.2.15 H28.3.28
奈良県	奈良市 一部	道路計画	基準点測量 基準点測量	2級 3級	4点 3点	奈良県奈良土木事務所 助言 F0017	株式会社谷本測量設計事務所	H28.5.2 H28.5.31
奈良県	天理市 全域	固定資産	数値撮影(デジタル) 同時調整 写真地図作成(デジタル オルソ)	地上画素寸法 12cm 1000 1000	86.42km <sup>2</sup> 86.42km <sup>2</sup> 86.42km <sup>2</sup>	奈良県天理市 助言 F0020	朝日航洋株式会社	H28.5.1 H29.3.31
奈良県	御所市 全域	固定資産	数値撮影(デジタル) 同時調整 写真地図作成(デジタル オルソ)	地上画素寸法 12cm 1000 1000	60.58km <sup>2</sup> 60.58km <sup>2</sup> 60.58km <sup>2</sup>	奈良県御所市 助言 F0026	朝日航洋株式会社	H28.5.1 H28.9.30
奈良県	橿原市 一部	道路計画	基準点測量 基準点測量	2級 3級	1点 12点	近畿地方整備局奈良国道事務所 助言 F0029	国際航業株式会社 奈良営業所	H28.5.9 H28.7.31
奈良県	五條市 一部	その他	基準点測量	2級	3点	奈良県五條土木事務所 助言 F0110	アオイコンサルタント株式会社	H28.7.13 H28.12.16
奈良県	川上村 一部 上北山村 一部	道路計画	基準点測量 基準点測量	2級 3級	2点 2点	近畿地方整備局奈良国道事務所	株式会社ノア技術コンサルタント	H28.8.24 H28.11.30
奈良県	上牧町 一部	総合計画	数値撮影(デジタル) 数値図化(同時調整含む) 写真地図作成(デジタル オルソ) 修正測量 修正測量	地上画素寸法 11cm 1000 1000 2500	0.32km <sup>2</sup> 0.32km <sup>2</sup> 0.32km <sup>2</sup> 0.32km <sup>2</sup>	奈良県上牧町 助言 F0169	株式会社バスコ 奈良支店	H28.9.20 H28.12.22
奈良県	広陵町 一部	その他	基準点測量	4級	49点	奈良県高田土木事務所 助言 F0177	天理技研株式会社	H28.7.13 H28.11.30
奈良県	御所市 一部	その他	基準点測量	3級	3点	奈良県高田土木事務所 助言 F0197	株式会社セイワコンサル	H28.8.30 H28.12.16
奈良県	香芝市 一部	その他	基準点測量 基準点測量	3級 4級	2点 269点	法務省奈良地方法務局 助言 F0220	片岡測量	H28.10.1 H29.2.28
奈良県	安堵町 一部	河川計画	基準点測量 基準点測量 数値図化	3級 4級 500	7点 100点 0.2km <sup>2</sup>	近畿地方整備局大和川河川事務所 助言 F0266	智原測量設計株式会社	H28.9.28 H29.1.31
奈良県	奈良市 一部	道路計画	基準点測量 基準点測量	1級 3級	2点 2点	奈良県奈良土木事務所 助言 F0385	株式会社アクセス	H28.11.14 H29.1.27
奈良県	奈良市 一部	ほ場整備	基準点測量 数値撮影(デジタル) 同時調整	2級 地上画素寸法 9.6cm 1000	3点 0.28km <sup>2</sup> 0.28km <sup>2</sup>	奈良県北部農林振興事務所 助言 F0390	株式会社エイテック 奈良支店	H29.1.6 H29.1.31
和歌山県	和歌山市 一部	道路計画	基準点測量	3級	5点	近畿地方整備局和歌山河川国道事務所 助言 F0181	フジ産業株式会社	H24.8.28 H24.12.14
和歌山県	すさみ町 全域	固定資産	数値撮影(デジタル) 同時調整 写真地図作成(デジタル オルソ) 数値図化	地上画素寸法 14cm 1000 1000 1000	174.71km <sup>2</sup> 174.71km <sup>2</sup> 174.71km <sup>2</sup> 174.71km <sup>2</sup>	和歌山県すさみ町 助言 F0252	国際航業株式会社 和歌山営業所	H26.11.4 H29.3.31
和歌山県	すさみ町 全域	固定資産	MMS計測	1000	150.95km	和歌山県すさみ町 助言 F0310	国際航業株式会社 和歌山営業所	H26.12.8 H29.3.31
和歌山県	新宮市 一部	都市計画	数値図化	2500	13.125km <sup>2</sup>	和歌山県新宮市 助言 F0359	国際航業株式会社 和歌山営業所	H26.11.10 H27.2.28
和歌山県	日高町 全域	都市計画	数値図化 地図編集	2500 10000	46.19km <sup>2</sup> 46.19km <sup>2</sup>	和歌山県日高町 助言 F0047	国際航業株式会社 和歌山営業所	H27.6.22 H28.3.31
和歌山県	紀の川市 一部	固定資産	数値撮影(デジタル) 同時調整 写真地図作成(デジタル オルソ)	地上画素寸法 11cm 1000 1000	228.54km <sup>2</sup> 228.54km <sup>2</sup> 228.54km <sup>2</sup>	和歌山県紀の川市 助言 F0061	株式会社バスコ 和歌山支店	H27.7.23 H28.3.31
和歌山県	すさみ町 全域	都市計画	数値図化 地形図等成果の座標補正 修正測量 地図編集	2500 2500 2500 5000	21.6275km <sup>2</sup> 24.544km <sup>2</sup> 24.544km <sup>2</sup> 46.171km <sup>2</sup>	和歌山県すさみ町 助言 F0066	国際航業株式会社 和歌山営業所	H27.7.7 H29.3.31
和歌山県	串本町 一部	道路計画	基準点測量 基準点測量	3級 4級	12点 128点	近畿地方整備局紀南河川国道事務所 助言 F0095	有限会社牟婁測量設計	H27.8.20 H27.12.25
和歌山県	紀の川市 一部	総合計画	既成図数値化 地形図等成果の座標補正 数値図化 修正測量	2500 2500 2500 2500	69.61km <sup>2</sup> 69.61km <sup>2</sup> 22.38km <sup>2</sup> 86.18km <sup>2</sup>	和歌山県紀の川市 助言 F0100	株式会社バスコ 和歌山支店	H27.9.1 H28.3.25
和歌山県	由良町 一部	その他	既成図数値化 地形図等成果の座標補正 修正測量	1000 1000 1000	154km 154km 0.16km	和歌山県由良町 助言 F0111	株式会社バスコ 和歌山支店	H27.9.9 H28.3.18
和歌山県	串本町 一部	道路計画	基準点測量 基準点測量	3級 4級	14点 144点	近畿地方整備局紀南河川国道事務所 助言 F0115	株式会社黒潮設計	H27.9.8 H28.3.31

近畿地方

都道府県名	測量地域	測量目的	測量種別	縮尺・等級	事業量	測量計画機関(助言番号)	測量作業機関	実施時期
和歌山県	美浜町 全域	その他	既成図数値化 既成図数値化 地形図等成果の座標補正 地図編集 修正測量	1000 1000 1000 1000・2500 1000	2.44km <sup>2</sup> 81.4km <sup>2</sup> 0.32km <sup>2</sup> 10.84km <sup>2</sup> 2.76km <sup>2</sup> 92.24km <sup>2</sup> 6.3km	和歌山県美浜町助言 F0169	株式会社バスコ 和歌山支店	H28.3.8 H28.3.31
和歌山県	串本町 一部	道路計画	基準点測量 基準点測量	3級 4級	8点 117点	近畿地方整備局紀南河川国道事務所助言 F0183	株式会社初山	H27.9.8 H28.2.29
和歌山県	すさみ町 一部	道路計画	基準点測量 基準点測量	3級 4級	6点 112点	近畿地方整備局紀南河川国道事務所助言 F0184	菅根測量株式会社	H27.9.8 H28.2.29
和歌山県	串本町 一部 すさみ町 一部	道路計画	基準点測量 基準点測量	3級 4級	9点 122点	近畿地方整備局紀南河川国道事務所助言 F0236	有限会社南紀測量	H27.11.1 H28.2.29
和歌山県	有田市 一部	都市計画	数値図化	2500	36.92km <sup>2</sup>	和歌山県有田市助言 F0264	アジア航測株式会社 和歌山営業所	H27.12.10 H27.12.28
和歌山県	田辺市 一部	その他	基準点測量 基準点測量 その他	3級 4級	4点 15点 21点	和歌山県土地改良事業団体連合会助言 F0293	株式会社初山	H27.5.11 H28.3.25
和歌山県	和歌山市 一部	その他	基準点測量	4級	243点	法務省和歌山地方法務局助言 F0309	長岡測量設計事務所	H27.12.1 H28.2.1
和歌山県	和歌山市 全域	固定資産	数値撮影(デジタル) 同時調整 水準測量 同時調整	地上画素寸法 12cm 1000 3級 2500	208.84km <sup>2</sup> 379.5km <sup>2</sup> 5点 391.04km <sup>2</sup>	和歌山県和歌山市助言 F0313	株式会社ウエスコ 和歌山営業所	H27.11.20 H28.2.12
和歌山県	湯浅町 一部	その他	MMS計測 修正測量	500 500	0.8km 0.8km	和歌山県湯浅町助言 F0327	株式会社バスコ 和歌山支店	H28.1.4 H28.3.31
和歌山県	和歌山市 一部	その他	MMS計測 修正測量	500 500	5.7km 5.7km	和歌山県和歌山市助言 F0354	株式会社バスコ 和歌山支店	H28.1.13 H28.3.30
和歌山県	新宮市 一部	河川管理	数値撮影(デジタル) 同時調整 写真地図作成(デジタル オルソ)	地上画素寸法 20cm 2500 2500	26km <sup>2</sup> 26km <sup>2</sup> 26km <sup>2</sup>	近畿地方整備局紀南河川国道事務所助言 F0365	日本航空株式会社	H28.1.5 H28.3.31
和歌山県	和歌山市 一部	都市計画	修正測量	2500	7.28km <sup>2</sup>	和歌山県和歌山市助言 F0374	アジア航測株式会社 和歌山営業所	H28.1.19 H28.3.31
和歌山県	和歌山市 一部 橋本市 一部 紀の川市 一部 岩出市 一部 かつらぎ町 一部 九度山町 一部 紀美野町 一部	河川管理	航空レーザ測量	500	13.92km <sup>2</sup>	近畿地方整備局和歌山河川国道事務所助言 F0386	日本航空株式会社	H28.1.15 H28.3.31
和歌山県	紀美野町 一部	河川管理	航空レーザ測量	1000	7.6km <sup>2</sup>	和歌山県土整備部河川・下水道局河川課助言 F0399	国際航業株式会社	H28.2.4 H28.3.18
和歌山県	由良町 一部 みなべ町 一部 那智勝浦町 一部 太地町 一部	道路計画	MMS計測	500	16.4km	和歌山県助言 F0412	株式会社バスコ 和歌山支店	H28.2.19 H28.3.25
和歌山県	みなべ町 全域	固定資産	数値撮影(デジタル) 同時調整 写真地図作成(デジタル オルソ)	地上画素寸法 14cm 1000 1000	120.28km <sup>2</sup> 120.28km <sup>2</sup> 120.28km <sup>2</sup>	和歌山県みなべ町助言 F0021	国際航業株式会社 和歌山営業所	H28.4.28 H29.3.31
和歌山県	有田市 一部	道路計画	MMS計測	500	50km	和歌山県有田市助言 F0033	株式会社バスコ 和歌山支店	H28.5.25 H28.7.29
和歌山県	串本町 一部	道路計画	基準点測量 基準点測量	3級 4級	2点 32点	近畿地方整備局紀南河川国道事務所助言 F0065	株式会社黒潮設計	H28.5.25 H28.11.30
和歌山県	みなべ町 一部	道路計画	基準点測量 基準点測量 水準測量 現地測量(数値地形図作成)	3級 4級 3級 500	2点 30点 1.1km 0.062km <sup>2</sup>	和歌山県みなべ町助言 F0072	株式会社岡本設計	H28.7.11 H28.12.25
和歌山県	串本町 一部	道路計画	基準点測量	3級	2点	近畿地方整備局紀南河川国道事務所助言 F0187	菅根測量株式会社	H28.9.26 H29.2.28
和歌山県	和歌山市 一部	その他	基準点測量	補助基準点	4点	国土交通省土地・建設産業局地籍整備課助言 F0207	和歌山航測株式会社 株式会社センダイ工部コ ンサルタント 和歌山測量株式会社	H28.10.11 H28.10.27
和歌山県	和歌山市 全域	固定資産	数値撮影(デジタル) 同時調整	地上画素寸法 12cm 1000	208.84km <sup>2</sup> 208.84km <sup>2</sup>	和歌山県和歌山市助言 F0283	株式会社ウエスコ 和歌山営業所	H28.11.4 H29.2.10
和歌山県	田辺市 一部	道路計画	数値図化	1000	0.64km <sup>2</sup>	和歌山県西牟婁振興局建設部助言 F0384	株式会社ウエスコ 和歌山営業所	H28.12.28 H29.1.24
兵庫県	尼崎市 一部 伊丹市 一部	地盤変動調査	水準測量	1級	8.9km	兵庫県阪神南県民センター助言 F0145	株式会社ハンワ	H27.8.21 H28.3.25
大阪府	池田市 一部							

中国地方

都道府県名	測量地域	測量目的	測量種別	縮尺・等級	事業量	測量計画機関(助言番号)	測量作業機関	実施時期
鳥取県	鳥取市 一部	その他	基準点測量	3級	7点	法務省鳥取地方法務局 助言 G0087	中田俊二事務所	H27.11.1 H28.2.27
鳥取県	境港市 一部	総合計画	数値図化 水準測量	500 3級	0.47km <sup>2</sup> 3.8km	鳥取県境港市 助言 G0095	株式会社かんこう	H27.11.26 H28.2.29
鳥取県	境港市 一部 米子市 一部	海岸保全	基準点測量 水準測量	2級 3級	9点 19.2km 66点	国土交通省中国地方整備局日 野川河川事務所 助言 G0112	株式会社ウエスコ	H27.12.21 H28.3.25
鳥取県	琴浦町 全域	総合計画	数値図化	5000	147.6km <sup>2</sup>	鳥取県琴浦町 助言 G0133	株式会社ジェクト	H28.2.22 H28.3.24
鳥取県	江府町 一部 伯耆町 一部 南部町 一部 大山町 一部 日吉津村 一部 境港市 一部 米子市 一部	森林計画	数値撮影(デ ジタル) 写真地図作 成(デジタル オルソ)	地上画素寸法 25cm 5000	733km <sup>2</sup> 733km <sup>2</sup>	鳥取県 助言 G0100	写測エンジニアリング株 式会社	H28.6.10 H29.2.24
鳥根県	出雲市 一部	土地区画 整理	基準点測量 基準点測量	2級 4級	2点 0.047km <sup>2</sup> 9点	鳥根県出雲県土整備事務所 助言 G0009	鳥根県土地改良事業団 体連合会	H27.7.1 H28.3.31
鳥根県	出雲市 一部	土地区画 整理	基準点測量 基準点測量 基準点測量 基準点測量	2級 3級 3級 4級	2点 4点 4点 0.016km <sup>2</sup> 8点	鳥根県出雲県土整備事務所 助言 G0011	鳥根県土地改良事業団 体連合会	H27.7.1 H28.3.31
鳥根県	雲南市 一部	土地改良	基準点測量 基準点測量 基準点測量	2級 3級 4級	2点 8点 4点	鳥根県雲南県土整備事務所 助言 G0024	鳥根県土地改良事業団 体連合会	H27.7.9 H28.3.31
鳥根県	雲南市 一部	土地改良	基準点測量 基準点測量	3級 4級	2点 6点	鳥根県 助言 G0025	鳥根県土地改良事業団 体連合会	H27.7.9 H28.3.31
鳥根県	雲南市 一部	土地改良	基準点測量 基準点測量	3級 4級	2点 1点	鳥根県雲南県土整備事務所 助言 G0026	鳥根県土地改良事業団 体連合会	H27.7.9 H28.3.31
鳥根県	浜田市 一部	その他	MMS計測 数値図化	1000 1000	9.04km 27点	鳥根県浜田市 助言 G0031	株式会社パスコ 鳥根営 業所	H27.7.28 H28.3.11
鳥根県	益田市 一部	土地区画 整理	基準点測量	4級	27.7km <sup>2</sup> 45点	鳥根県 助言 G0032	鳥根県土地改良事業団 体連合会	H27.7.18 H28.3.31
鳥根県	益田市 一部	土地区画 整理	基準点測量 基準点測量	2級 4級	2点 0.007km <sup>2</sup> 4点	鳥根県 助言 G0033	鳥根県土地改良事業団 体連合会	H27.7.18 H28.3.31
鳥根県	益田市 一部	河川管理	水準測量	3級	47.917km	国土交通省 中国地方整備局 浜田河川国道事務所 助言 G0062	株式会社古川コンサルタ ント	H27.9.25 H28.2.29
鳥根県	雲南市 全域	砂防計画	数値撮影(デ ジタル)	数値修正	392.4km <sup>2</sup>	鳥根県 助言 G0064	国際航業株式会社 山 陰営業所	H27.10.1 H28.3.24
鳥根県	邑南町 一部	道路計画	基準点測量	2級	8点	鳥根県雲南県土整備事務所 助言 G0065	株式会社ワールド測量設 計	H27.9.30 H28.2.25
鳥根県	浜田市 一部	その他	基準点測量 基準点測量	2級 4級	2点 12点	鳥根県浜田市 助言 G0088	鳥根県土地改良事業団 体連合会	H27.11.4 H28.3.31
鳥根県	大田市 一部 江津市 一部	道路計画	基準点測量 基準点測量 基準点測量 水準測量	2級 3級 3級 3級	13点 18点 19.6km	中国地方整備局浜田河川国道 事務所 助言 G0089	株式会社荒谷建設コン サルタント	H27.11.2 H28.3.31
鳥根県	益田市 一部	土地区画 整理	基準点測量 基準点測量	2級 4級	4点 2点	鳥根県益田県土整備事務所 助言 G0090	鳥根県土地改良事業団 体連合会	H27.11.4 H28.3.31
鳥根県	吉賀町 一部	その他	基準点測量 基準点測量	2級 4級	4点 0.254km <sup>2</sup> 53	鳥根県益田県土整備事務所 助言 G0093	鳥根県土地改良事業団 体連合会	H27.11.4 H28.3.31
鳥根県	益田市 一部	その他	数値図化	500	0.2km	鳥根県益田市 助言 G0096	株式会社パスコ 鳥根営 業所	H27.11.26 H28.3.18
鳥根県	雲南市 一部	その他	基準点測量 基準点測量	3級 4級	3点 43点	鳥根県雲南県土整備事務所 助言 G0098	鳥根県土地改良事業団 体連合会	H27.11.9 H28.3.31
鳥根県	益田市 一部	地籍調査	基準点測量	2級	2点	鳥根県益田市 助言 G0102	株式会社三建技術	H27.12.14 H28.2.12
鳥根県	浜田市 一部	道路計画	基準点測量	3級	4点	鳥根県浜田県土整備事務所 助言 G0110	出雲グリーン株式会社	H27.12.18 H28.1.29
鳥根県	松江市 一部	その他	基準点測量	4級	0.5km <sup>2</sup> 302点	法務省松江地方法務局 助言 G0124	有限会社互大測量設計	H28.1.19 H28.2.28
鳥根県	江津市 一部	その他	基準点測量 基準点測量 基準点測量	2級 3級 4級	2点 4点 21点	鳥根県浜田県土整備事務所 助言 G0128	鳥根県土地改良事業団 体連合会	H28.1.19 H28.3.31
鳥根県	出雲市 一部	河川管理	基準点測量 水準測量	1級 2級	1点 5.2km	国土交通省中国地方整備局出 雲河川事務所 助言 G0129	イズテック株式会社	H28.1.25 H28.3.20
鳥根県	大田市 一部 出雲市 一部	道路計画	航空レーザ測 量	1000	31.5km <sup>2</sup>	国土交通省中国地方整備局松 江国道事務所 助言 G0131	株式会社ウエスコ 鳥根 支社	H28.2.9 H28.3.31
鳥根県	浜田市 一部	地籍調査	基準点測量 その他	2級 地籍図根三角点	4点 8点	鳥根県浜田市 助言 G0137	協同組合ネット石央	H27.6.11 H28.3.31
鳥根県	出雲市 一部	土地区画 整理	基準点測量 基準点測量 基準点測量	2級 3級 4級	2点 2点 0.016km <sup>2</sup> 7点	鳥根県 助言 G0004	鳥根県土地改良事業団 体連合会	H28.5.23 H29.3.31
鳥根県	出雲市 一部	土地区画 整理	基準点測量 基準点測量	3級 4級	2点 0.006km <sup>2</sup> 5点	鳥根県 助言 G0005	鳥根県土地改良事業団 体連合会	H28.5.23 H29.3.31
鳥根県	隠岐の島町 一部	下水道計 画	数値撮影(デ ジタル) 数値図化(同 時調整含む)	地上画素寸法 6cm 500	18km <sup>2</sup> 2.29km <sup>2</sup>	鳥根県隠岐の島町 助言 G0016	株式会社太陽建設コン サルタント	H28.5.12 H28.11.30
鳥根県	隠岐の島町 一部	下水道計 画	基準点測量	1級	18点	鳥根県隠岐の島町 助言 G0023	有限会社互大測量設計	H28.6.22 H28.11.30
鳥根県	飯南町 一部	総合計画	MMS計測	1000	287km	鳥根県飯南町 助言 G0027	株式会社エイエム建設コ ンサルタント雲南事務所	H28.7.1 H28.12.22
鳥根県	松江市 一部	固定資産	数値撮影(デ ジタル) 写真地図作 成(デジタル オルソ)	地上画素寸法 12cm 1000	572.99km <sup>2</sup> 572.99km <sup>2</sup>	鳥根県松江市 助言 G0076	国際航業株式会社 山 陰営業所	H28.9.20 H28.12.31
鳥根県	益田市 全域	道路計画	基準点測量	2級	2点	鳥根県 助言 G0087	株式会社トワエンジニア リング	H28.10.15 H28.12.20
岡山県	赤磐市 一部	土地区画 整理	基準点測量 水準測量 水準測量	3級 3級 3級	4点 1.3km 2点 1点	(仮称)河本土地区画整理組合 設立準備委員会 助言 G0162	株式会社山陽設計	H26.1.17 H26.3.31
岡山県	岡山市 一部	道路計画	基準点測量	3級	3点	岡山県岡山市 助言 G0127	日本インフラマネジメント 株式会社	H27.3.30 H27.7.31

中国地方

都道府県名	測量地域	測量目的	測量種別	縮尺・等級	事業量	測量計画機関(助言番号)	測量作業機関	実施時期
岡山県	瀬戸内市 一部	その他	MMS計測 数値図化	500 500	0.26km <sup>2</sup> 0.26km <sup>2</sup>	岡山県瀬戸内市 助言 G0036	株式会社ウエスコ	H27.8.1 H27.12.25
岡山県	岡山市 一部	道路計画	基準点測量	3級	6点	岡山県岡山市 助言 G0044	有限会社 榮武コンサル タント	H27.8.25 H28.3.31
岡山県	岡山市 一部	下水道計画	基準点測量	3級	5点	岡山県岡山市 助言 G0045	株式会社アサヒ測量設 計事務所	H27.8.25 H27.10.31
岡山県	赤磐市 一部	固定資産	航空レーザ測 量 写真地図作 成(デジタル オルソ)	地上画素寸法 15cm 1000	209.43km <sup>2</sup> 533点	岡山県赤磐市 助言 G0049	朝日航洋株式会社	H27.9.1 H27.11.30
岡山県	津山市 全域	その他	数値撮影(デ ジタル) 写真地図作 成(デジタル オルソ)	地上画素寸法 19cm 1000、2500	506.33km <sup>2</sup> 506.33km <sup>2</sup> 231点	岡山県津山市 助言 G0080	株式会社かんこう	H27.10.22 H28.3.15
岡山県	矢掛町 一部 倉敷市 一部	河川管理	数値撮影(デ ジタル) 数値図化 航空レーザ測 量	地上画素寸法 20cm 2500 1000	207km <sup>2</sup> 65km <sup>2</sup> 8.22km <sup>2</sup>	国土交通省 助言 G0081	株式会社ウエスコ	H27.10.22 H28.2.29
岡山県	玉野市 一部	下水道計画	数値図化 既成図数値	500 500	0.36km <sup>2</sup> 0.54km <sup>2</sup>	岡山県玉野市 助言 G0105	株式会社バスコ	H27.12.18 H28.3.31
岡山県	赤磐市 一部 備前市 一部 岡山市 一部	河川管理	水準測量	2級	77km 33点	国土交通省中国地方整備局岡 山河川事務所 助言 G0109	復建調査設計株式会社 株式会社セビオ	H27.12.18 H28.2.29
岡山県	鏡野町 一部 津山市 一部	ダム計画	数値撮影(デ ジタル) 航空レーザ測 量 写真地図作 成(デジタル オルソ)	地上画素寸法 20cm 1000 1000	79km <sup>2</sup> 79km <sup>2</sup> 79km <sup>2</sup>	国土交通省中国地方整備局苦 田ダム管理所 助言 G0113	国際航業株式会社 岡 山営業所	H27.12.4 H28.3.31
岡山県	倉敷市 一部	河川管理	水準測量	2級	5.822km	岡山県備中県民局 助言 G0121	西部技術コンサルタント 株式会社	H28.1.5 H28.3.10
岡山県	岡山市 一部	その他	基準点測量 基準点測量 基準点測量	2級 3級 4級	4点 13点 256点	法務省岡山地方法務局 助言 G0130	公益社団法人岡山県公 共嘱託登記土地家屋調 査士協会(山神調査測量 事務所)	H28.1.26 H28.2.29
岡山県	岡山市 一部	道路計画	基準点測量	2級	3点	岡山県岡山市 助言 G0141	株式会社ウエスコ	H28.3.14 H29.2.28
岡山県	岡山市 一部	下水道計画	基準点測量	3級	5点	岡山県岡山市 助言 G0001	株式会社 城西設計	H28.4.25 H28.8.31
岡山県	岡山市 一部	地籍調査	基準点測量	2級	3点	岡山県岡山市 助言 G0009	株式会社ウジョウ	H28.6.13 H29.3.31
岡山県	岡山市 一部	地籍調査	基準点測量	2級	4点	岡山県岡山市 助言 G0014	アセス株式会社	H28.6.7 H29.3.31
岡山県	岡山市 一部	地籍調査	基準点測量	3級	5点	岡山県岡山市 助言 G0015	日進測量株式会社	H28.7.11 H28.12.27
岡山県	津山市 全域	都市計画	修正測量	2500	210.9km <sup>2</sup>	岡山県津山市 助言 G0051	アジア航測株式会社 岡 山営業所	H28.8.1 H29.3.15
岡山県	津山市 一部	農地開発	基準点測量	2級	6点	岡山県 助言 G0073	アセス株式会社	H28.9.5 H29.1.18
岡山県	岡山市 一部	総合計画	基準点測量 基準点測量	1級 4級	1点 57点	国土交通省中国地方整備局岡 山国道事務所 助言 G0077	株式会社なんば技研	H28.6.24 H28.12.28
岡山県	井原市 一部	土地改良	基準点測量 基準点測量 基準点測量	2級 3級 4級	2点 1点 7点	岡山県井原市 助言 G0098	有限会社中央測量設計 井原営業所	H28.9.2 H29.3.10
岡山県	倉敷市 一部	その他	基準点測量	3級	3点	岡山県倉敷市 助言 G0101	株式会社なんば技研	H28.10.26 H29.1.31
広島県	広島市 一部	砂防計画	数値図化	2500	29.8km <sup>2</sup> 25点	広島県 助言 G0068	アジア航測株式会社	H26.11.6 H27.1.16
広島県	尾道市 全域	都市計画	既成図数値 化 地形図等成 果の座標補 正 数値図化	2500 2500 2500	27km <sup>2</sup> 27km <sup>2</sup> 229.04km <sup>2</sup>	広島県尾道市 助言 G0105	株式会社バスコ	H27.1.26 H28.3.31
広島県	安芸高田市 全域	砂防計画	航空レーザ測 量 数値撮影(デ ジタル) 写真地図作 成(デジタル オルソ) 数値図化	1mDEM 地上画素寸法 18cm 2500 2500	618km <sup>2</sup> 538km <sup>2</sup> 538km <sup>2</sup> 61.15km <sup>2</sup>	広島県 助言 G0108	中日本航空株式会社	H27.1.20 H27.3.31
広島県	坂町 全域 海田町 全域 江田島市 全域	砂防計画	航空レーザ測 量 数値撮影(デ ジタル) 写真地図作 成(デジタル オルソ) 数値図化	1000 2500 2500 2500	464km <sup>2</sup> 98.7km <sup>2</sup> 15.7km <sup>2</sup> 162.3km <sup>2</sup>	広島県 助言 G0115	アジア航測株式会社	H27.2.16 H27.3.31
広島県	府中町 一部	土地区画 整理	基準点測量	4級	11点	広島県府中町 助言 G0003	玉野総合コンサルタント 株式会社	H27.5.11 H27.6.12
広島県	庄原市 一部	その他	MMS計測	1000	4.6km	広島県庄原市 助言 G0005	国際航業株式会社	H27.5.26 H27.9.30
広島県	三原市 一部	土地改良	基準点測量	3級	13点	広島県東部農林水産事務所 助言 G0008	広島県土地改良事業団 体連合会	H27.6.16 H28.3.31
広島県	廿日市市 一部	下水道計 画	基準点測量 基準点測量 水準測量	3級 4級 4級	3点 62点 2.7km	広島県廿日市市 助言 G0022	株式会社 光和	H27.6.18 H27.10.2
広島県	廿日市市 一部	固定資産	数値撮影(デ ジタル) 写真地図作 成(デジタル オルソ)	地上画素寸法 12cm 1000	40.28km <sup>2</sup> 40.28km <sup>2</sup>	広島県廿日市市 助言 G0042	株式会社バスコ	H27.8.25 H28.3.31
広島県	東広島市 一部	都市計画	数値撮影(デ ジタル)	2500	36km <sup>2</sup> 12点	広島県東広島市 助言 G0047	株式会社日航コンサル タント	H27.8.25 H28.2.29

中国地方

都道府県名	測量地域	測量目的	測量種別	縮尺・等級	事業量	測量計画機関(助言番号)	測量作業機関	実施時期
広島県	広島市 一部	固定資産	写真地図作成(デジタルオルソ)	2500	905.41km <sup>2</sup>	広島県広島市助言 G0048	株式会社パスコ	H27.8.11 H28.2.29
広島県	安芸高田市 一部	河川管理	水準測量	2級	66.348km	中国地方整備局 三次河川国道事務所助言 G0050	西部技術コンサルタント株式会社	H27.9.1 H28.2.29
広島県	広島市 一部	砂防計画	基準点測量	3級	1点	中国地方整備局太田川河川事務所助言 G0052	株式会社荒谷建設コンサルタント	H27.8.20 H28.2.29
広島県	広島市 一部	砂防計画	用地測量 基準点測量	500 3級	0.066km <sup>2</sup> 3点 4点	国土交通省助言 G0054	中電技術コンサルタント株式会社	H27.9.1 H27.10.31
広島県	世羅町 全域	固定資産	数値撮影(デジタル) 写真地図作成(デジタルオルソ)	地上画素寸法 20cm 2500	278.14km <sup>2</sup> 278.14km <sup>2</sup>	広島県世羅町助言 G0055	株式会社パスコ 広島支店	H27.8.28 H28.3.20
広島県	三次市 一部	河川管理	水準測量	2級	34.5km	中国地方整備局三次河川国道事務所助言 G0058	広建コンサルタンツ株式会社	H27.9.17 H28.2.29
広島県	廿日市市 一部	下水道計画	基準点測量 水準測量	4級 4級	28点 4.05km	広島県廿日市市助言 G0066	有限会社オフィスツウ	H27.10.1 H27.11.20
広島県	広島市 一部	その他	基準点測量	4級	150点	法務省広島法務局助言 G0068	社団法人広島県公共嘱託登記士地家屋調査士株式会社日航コンサルタント	H27.10.2 H28.2.29
広島県	広島市 一部	河川管理	基準点測量 水準測量	3級 3級	7点 42.592km	国土交通省中国地方整備局太田川河川事務所助言 G0073	株式会社日航コンサルタント	H27.10.6 H28.2.26
広島県	大竹市 一部	砂防計画	基準点測量	2級	2点	国土交通省中国地方整備局太田川河川事務所助言 G0076	いであ株式会社 中国支店	H27.9.1 H28.3.1
広島県	広島市 一部	砂防計画	基準点測量	3級	1点	国土交通省中国地方整備局太田川河川事務所助言 G0077	いであ株式会社 中国支店	H27.9.1 H28.3.1
広島県	広島市 一部	砂防計画	基準点測量 基準点測量	2級 3級	1点 2点	国土交通省中国地方整備局太田川河川事務所助言 G0078	いであ株式会社 中国支店	H27.9.1 H28.3.1
広島県	広島市 一部	砂防計画	基準点測量 基準点測量	2級 3級	1点 3点	中国地方整備局太田川河川事務所助言 G0092	中電技術コンサルタント株式会社	H27.11.4 H28.3.18
広島県	福山市 一部	その他	MMS計測 修正測量	1000 1000	13.1km 13.1km	広島県福山市助言 G0094	国際航業株式会社 広島支店	H27.11.2 H28.3.14
広島県	広島市 一部	その他	基準点測量	4級	0.38km <sup>2</sup> 238点	法務省広島法務局助言 G0103	登記安心プロネット土地家屋調査士法人	H27.12.7 H28.2.29
広島県	神石高原町 一部 世羅町 一部 大崎上島町 一部 北広島町 一部 安芸太田町 一部 熊野町 一部 廿日市市 一部 東広島市 一部 福山市 一部 三原市 一部 呉市 一部	砂防計画	航空レーザ測量 数値撮影(デジタル) 写真地図作成(デジタルオルソ)	1000 2500 2500	1407.2km <sup>2</sup> 856km <sup>2</sup> 856km <sup>2</sup>	広島県助言 G0135	アジア航測株式会社	H27.11.3 H28.3.31
広島県	福山市 一部	都市計画	基準点測量	3級	6点	広島県福山市助言 G0140	三和測量設計株式会社	H28.3.7 H28.9.30
広島県	海田町 全域	総合計画	数値撮影(デジタル) 写真地図作成(デジタルオルソ)	地上画素寸法 7cm 1000	13.79km <sup>2</sup> 13.79km <sup>2</sup>	広島県海田町助言 G0002	アジア航測株式会社 広島支店	H28.4.27 H28.8.31
広島県	廿日市市 一部	下水道計画	基準点測量 基準点測量 水準測量	3級 4級 4級	5点 115点 4.5km 5点	広島県廿日市市助言 G0031	株式会社日航コンサルタント	H28.6.16 H28.11.9
広島県	廿日市市 一部	下水道計画	基準点測量 基準点測量	3級 4級	5点 147点	広島県廿日市市助言 G0032	有限会社伸成測量設計事務所	H28.7.21 H28.10.28
広島県	広島市 全域	砂防計画	基準点測量	3級	1点	国土交通省中国地方整備局太田川河川事務所助言 G0047	株式会社荒谷建設コンサルタント	H28.9.1 H29.2.28
広島県	広島市 全域	河川管理	水準測量	3級	32.4km 126点	国土交通省中国地方整備局太田川河川事務所助言 G0064	株式会社セトウチ	H28.9.27 H29.2.28
広島県	庄原市 一部	道路台帳	MMS計測 数値図化	1000 1000	5.55km 5.55km 8点	広島県庄原市助言 G0074	国際航業株式会社	H28.10.20 H28.12.25
広島県	広島市 全域	固定資産	数値撮影(デジタル) 同時調整	地上画素寸法 20cm	905.41km <sup>2</sup> 905.41km <sup>2</sup>	広島県広島市助言 G0099	株式会社パスコ 広島支店	H28.11.30 H29.1.31
山口県	長門市 一部	その他	基準点測量	2級	4点	山口県長門市助言 G0264	株式会社三栄測量コンサルタント	H11.11.10 H12.3.31
山口県	柳井市 一部	ほ場整備	基準点測量	3級	7点	山口県柳井市助言 G0164	山口県土地改良事業団体連合会	H16.10.5 H17.3.31
山口県	宇部市 全域	都市計画	数値図化 数値図化	2500 10000	150.7km <sup>2</sup> 137.01km <sup>2</sup>	山口県宇部市助言 G0131	株式会社パスコ	H25.11.25 H28.3.31
山口県	下松市 一部	都市計画	基準点測量 基準点測量 数値図化	3級 4級 500	2点 47点 0.041km <sup>2</sup>	山口県下松市助言 G0030	福岡都市技術株式会社	H27.7.24 H28.3.31
山口県	田布施町 全域	都市計画	地形図等成果の座標補正 既成図数値化 修正測量	10000 10000 10000	50.35km <sup>2</sup> 50.35km <sup>2</sup> 50.35km <sup>2</sup>	山口県田布施町助言 G0051	朝日航洋株式会社 九州空情支社 山口支店	H27.9.3 H28.3.31
山口県	周南市 一部	土地区画整理	基準点測量 基準点測量 その他	3級 4級 500	9点 92点 3点	山口県周南市助言 G0061	福岡都市技術株式会社	H27.9.18 H28.3.30
山口県	萩市 一部	下水道計画	数値撮影(デジタル) 数値図化	地上画素寸法 8cm 500	0.47km <sup>2</sup> 0.47km <sup>2</sup>	山口県萩市助言 G0079	朝日航洋株式会社 山口支店	H27.10.22 H28.2.29
山口県	長門市 一部 下関市 一部	道路計画	同時調整 数値図化	2500 2500	33.2km <sup>2</sup> 56.1km <sup>2</sup>	国土交通省中国地方整備局山口河川国道事務所助言 G0085	株式会社パスコ 山口支店	H27.10.30 H28.3.31
山口県	防府市 一部	その他	数値図化	500	0.2km <sup>2</sup>	山口県防府市助言 G0086	株式会社パスコ 防府営業所	H27.10.30 H28.3.15



中国地方

都道府県名	測量地域	測量目的	測量種別	縮尺・等級	事業量	測量計画機関(助言番号)	測量作業機関	実施時期
山口県	宇部市 一部	その他	基準点測量	1級	1点	国土交通省中国地方整備局山口河川国道事務所 助言 G0097	株式会社エイト日本技術開発	H27.11.10 H28.2.29
山口県	周南市 一部	その他	基準点測量 基準点測量	2級 4級	3点 220点	法務省山口地方法務局 助言 G0104	有限会社ツル	H27.12.14 H28.2.28
山口県	宇部市 一部	海岸保全	基準点測量	2級	1点	山口県宇部市 助言 G0107	株式会社セトウチ	H27.12.1 H28.3.31
山口県	下松市 一部	道路管理	現地測量(数値地形図作成)	道路基準点	20点	国土交通省中国地方整備局山口河川国道事務所 助言 G0117	株式会社荒谷建設コンサルタント	H27.12.21 H28.1.29
山口県	山口市 一部	都市計画	数値図化 地図編集	2500 10000	1.569km <sup>2</sup> 1.569km <sup>2</sup>	山口県山口市 助言 G0118	朝日航洋株式会社 九州空情支社 山口支店	H27.12.2 H28.3.31
山口県	田布施町 一部	都市計画	地形図等成果の座標補正 既成図数値化 修正測量	2500 2500	17km <sup>2</sup> 17km <sup>2</sup>	山口県田布施町 助言 G0120	朝日航洋株式会社 九州空情支社 山口支店	H28.1.6 H28.3.31
山口県	山口市 一部	道路計画	基準点測量	2級	4点	山口県防府土木建築事務所 助言 G0125	株式会社葉山土木コンサルタント	H28.1.22 H28.2.22
山口県	周南市 一部	その他	基準点測量	2級	5点	上原・瀬口土地家屋調査士法人 助言 G0136	上原・瀬口土地家屋調査士法人	H27.4.30 H28.3.31
山口県	上関町 一部	その他	基準点測量	2級	4点	山口県上関町 助言 G0138	有限会社 泉土木コンサルタント	H28.1.25 H28.6.30
山口県	萩市 一部	下水道計画	数値図化	500	0.3km <sup>2</sup>	山口県萩市 助言 G0024	朝日航洋株式会社 山口支店	H28.7.22 H28.9.30
山口県	萩市 一部	道路計画	数値図化	1000	0.16km <sup>2</sup>	国土交通省中国地方整備局浜田河川国道事務所 助言 G0030	中電技術コンサルタント株式会社	H28.8.22 H28.12.31
山口県	柳井市 一部	その他	基準点測量	2級	2点	柳井市土地改良区 助言 G0034	山口県土地改良事業団体連合会	H28.7.21 H28.10.14
山口県	山口市 一部	その他	数値図化	1000	2.82km <sup>2</sup>	山口県山口市 助言 G0035	株式会社日航コンサルタント	H28.6.29 H29.2.28
山口県	美祢市 一部	その他	基準点測量	2級	6点	山口県 助言 G0046	山口県土地改良事業団体連合会	H28.8.31 H29.3.24
山口県	田布施町 全域 柳井市 全域	その他	数値図化	1000	2.67km <sup>2</sup>	農林水産省中国四国農政局南防農地整備事業所 助言 G0055	北海航測株式会社	H28.8.6 H28.12.3
広島県	安芸太田町 一部 大竹市 一部 広島市 一部 山口県 和木町 一部	河川管理	航空レーザ測量 数値撮影(デジタル) 写真地図作成(デジタル オルソ) MMS計測	1000 2500 2500 1000	27.32km <sup>2</sup> 229.2km <sup>2</sup> 123.2km <sup>2</sup> 9km	国土交通省 助言 G0033	株式会社ウエスコ 広島支社	H28.7.15 H28.10.31
広島県 山口県	大竹市 一部 岩国市 一部 和木町 一部	河川管理	水準測量	3級	31.72km	国土交通省中国地方整備局太田河川事務所 助言 G0072	株式会社荒谷建設コンサルタント	H27.10.6 H28.2.26
島根県 広島県	邑南町 一部 美郷町 一部 川本町 一部 江津市 一部 北広島町 一部 安芸高田市 一部 庄原市 一部 三次市 一部	環境調査	数値撮影(デジタル) 同時調整	地上画素寸法 22cm 2500	57.6km <sup>2</sup> 57.6km <sup>2</sup>	国土交通省中国地方整備局浜田河川国道事務所 助言 G0084	国際航業株式会社 山陰営業所	H27.10.13 H28.2.29
島根県 広島県	邑南町 全域 美郷町 全域 川本町 全域 江津市 全域 三次市 全域	河川管理	水準測量 水準測量 水準測量 水準測量	3級 3級 3級 3級	59.3km 47.6km 49.5km 47.5km	国土交通省中国地方整備局浜田河川国道事務所 助言 G0049	株式会社エイテック 山陰開発コンサルタント株式会社 株式会社ウエスコ 株式会社古川コンサルタント	H28.9.1 H29.1.31
島根県 山口県	益田市 一部 萩市 一部	道路計画	数値撮影(デジタル) 数値図化(同時調整含む)	地上画素寸法 12cm 1000	46km <sup>2</sup> 9.74km <sup>2</sup> 60点	国土交通省中国地方整備局浜田河川国道事務所 助言 G0083	株式会社パスコ	H27.10.27 H28.2.29
島根県 鳥取県	雲南市 一部 安来市 一部 出雲市 一部 松江市 一部 境港市 一部 米子市 一部	河川管理	MMS計測	500	180km	国土交通省中国地方整備局出雲河川事務所 助言 G0043	アジア航測株式会社 広島支店 出雲営業所	H28.8.22 H28.12.20

四国地方

都道府県名	測量地域	測量目的	測量種別	縮尺・等級	事業量	測量計画機関(助言番号)	測量作業機関	実施時期
徳島県	海陽町 一部	道路計画	基準点測量 基準点測量	2級 3級	8点 9点	徳島県南部総合県民局 助言 H0002	株式会社フジみらい	H27.2.7 H27.7.6
徳島県	松茂町 一部	河川計画	基準点測量	3級	1点	徳島県松茂町 助言 H0001	四国建設コンサルタント株式会社	H28.3.29 H28.6.30
徳島県	徳島市 一部	河川計画	基準点測量	3級	3点	徳島県東部県土整備局 助言 H0002	株式会社北辰測量設計	H28.2.20 H28.7.28
徳島県	美波町 一部	都市計画	基準点測量	2級	2点	徳島県美波町 助言 H0029	株式会社エイト日本技術開発	H27.9.24 H28.3.25
徳島県	美馬市 一部	砂防計画	基準点測量	2級	2点	徳島県西部総合県民局 助言 H0042	株式会社陸地測量設計	H27.10.13 H27.12.27
徳島県	神山町 一部	森林計画	基準点測量	2級	3点	徳島県神山町 助言 H0044	株式会社A・F・C	H27.10.26 H27.12.25
徳島県	神山町 一部	森林計画	基準点測量	2級	4点	徳島県神山町 助言 H0062	興国測量株式会社	H27.11.16 H28.3.25
徳島県	三好市 一部	河川計画	基準点測量	4級	27点	水資源機構吉野川局池田総合管理所 助言 H0065	株式会社カイハツ	H27.10.26 H28.1.4
徳島県	海陽町 一部	道路計画	基準点測量	2級	4点	徳島県南部総合県民局 助言 H0066	株式会社ウインズ	H27.10.10 H28.3.10
徳島県	鳴門市 一部	その他	基準点測量	2級	3点	農林水産省中国四国農政局四国東部農地防災事務所 助言 H0068	日化エンジニアリング株式会社	H27.11.16 H28.3.13
徳島県	鳴門市 一部 松茂町 一部	河川計画	基準点測量 基準点測量	2級 3級	1点 2点	四国地方整備局徳島河川国道事務所 助言 H0074	株式会社ファルコン	H27.10.7 H28.2.29
徳島県	徳島市 全域	道路計画	MMS計測	500	100km	徳島県徳島市 助言 H0081	株式会社松本コンサルタント	H27.12.17 H28.3.25
徳島県	三好市 一部	道路計画	基準点測量 基準点測量 基準点測量	2級 3級 4級	3点 2点 29点	四国地方整備局徳島河川国道事務所 助言 H0087	株式会社松本コンサルタント	H28.1.6 H28.3.31
徳島県	徳島市 一部	道路計画	基準点測量 水準測量	4級 3級	7点 4.5km 7点	徳島県東部県土整備局 助言 H0090	株式会社陸地測量設計	H27.12.5 H28.3.10
徳島県	海陽町 一部	道路管理	基準点測量 基準点測量	2級 3級	2点 1点	徳島県南部総合県民局 助言 H0097	株式会社北辰測量設計	H27.12.26 H28.3.10
徳島県	藍住町 全域	道路計画	MMS計測	500	62km	徳島県藍住町 助言 H0103	株式会社松本コンサルタント	H28.2.22 H28.3.18
徳島県	小松島市 一部	土地改良	基準点測量	3級	8点	徳島県東部農林水産局 助言 H0104	徳島県土地改良事業団体連合会	H27.12.23 H28.3.31
徳島県	板野町 一部	河川管理	基準点測量	1級	3点	徳島県東部県土整備局 助言 H0108	株式会社環境防災	H28.3.18 H28.7.30
徳島県	徳島市 一部	河川管理	基準点測量 水準測量	1級 3級	7点 3点	徳島県東部県土整備局 助言 H0015	株式会社ファルコン	H28.6.1 H28.12.31
徳島県	阿南市 一部	道路計画	基準点測量 基準点測量 用地測量	3級 4級 500	8点 75点 0.1km <sup>2</sup>	四国地方整備局徳島河川国道事務所 助言 H0016	株式会社ハウジング総合コンサルタント	H28.4.15 H28.10.31
徳島県	勝浦町 一部	道路計画	基準点測量	3級	3点	徳島県東部県土整備局 助言 H0017	株式会社ビュー設計	H28.5.21 H28.9.17
徳島県	徳島市 一部	河川管理	水準測量	3級	3点	徳島県東部県土整備局 助言 H0018	阿波測建株式会社	H28.6.13 H28.11.15
徳島県	阿南市 一部	道路計画	基準点測量 基準点測量	3級 4級	1点 16点	四国地方整備局徳島河川国道事務所 助言 H0019	株式会社松本コンサルタント	H28.6.6 H29.3.31
徳島県	吉野川市 一部	固定資産	数値撮影(デジタル) 写真地図作成(デジタル オルソ)	地上画素寸法 12cm 1000	38.14km <sup>2</sup> 38.14km <sup>2</sup>	徳島県吉野川市 助言 H0020	株式会社パスコ	H28.6.8 H30.3.31
徳島県	阿南市 一部	道路計画	基準点測量 基準点測量	3級 4級	2点 12点	四国地方整備局徳島河川国道事務所 助言 H0026	株式会社昭和コンサルタント	H28.7.10 H28.8.31
徳島県	吉野川市 一部	下水道計画	数値撮影(デジタル) 数値図化(同時調整含む)	地上画素寸法 8cm 500	0.19km <sup>2</sup> 0.19km <sup>2</sup>	徳島県吉野川市 助言 H0027	株式会社パスコ	H28.6.14 H28.10.31
徳島県	阿南市 一部	道路計画	基準点測量 基準点測量 用地測量	3級 4級 500	1点 30点 0.1km <sup>2</sup>	四国地方整備局徳島河川国道事務所 助言 H0049	株式会社ハウジング総合コンサルタント	H28.4.15 H28.10.31
徳島県	石井町 全域	固定資産	数値撮影(デジタル) 同時調整 写真地図作成(デジタル オルソ)	地上画素寸法 16cm 1000 1000	28.85km <sup>2</sup> 28.85km <sup>2</sup> 28.85km <sup>2</sup>	徳島県石井町 助言 H0056	朝日航洋株式会社	H28.10.1 H29.1.31
徳島県	板野町 全域	固定資産	数値撮影(デジタル) 写真地図作成(デジタル オルソ)	地上画素寸法 14cm 1000	36.22km <sup>2</sup> 36.22km <sup>2</sup>	徳島県板野町 助言 H0063	アジア航測株式会社	H28.9.7 H29.3.30
徳島県	北島町 一部 松茂町 一部	その他	基準点測量	3級	3点	徳島県 助言 H0068	株式会社松本コンサルタント	H28.10.20 H28.12.4
徳島県	阿波市 全域	固定資産	数値撮影(デジタル) 写真地図作成(デジタル オルソ)	地上画素寸法 14cm 1000	191.1km <sup>2</sup> 191.1km <sup>2</sup>	徳島県阿波市 助言 H0074	国際航業株式会社	H28.10.14 H29.3.14
徳島県	阿南市 一部	道路計画	基準点測量 基準点測量	3級 4級	1点 38点	四国地方整備局徳島河川国道事務所 助言 H0080	株式会社松本コンサルタント	H28.10.28 H29.3.31
徳島県	阿南市 一部	道路計画	基準点測量	3級	1点	四国地方整備局徳島河川国道事務所 助言 H0084	株式会社ウエストコンサルタント	H28.7.7 H28.12.22
徳島県	阿南市 一部	土地改良	基準点測量	3級	10点	徳島県南部総合県民局 助言 H0088	徳島県土地改良事業団体連合会	H28.11.28 H28.12.22
徳島県	徳島市 一部	道路計画	MMS計測	500	80km	徳島県徳島市 助言 H0089	株式会社松本コンサルタント	H28.11.12 H29.3.24
徳島県	三好市 一部	道路計画	水準測量	3級	3.6km	四国地方整備局徳島河川国道事務所 助言 H0098	株式会社松本コンサルタント	H28.11.24 H29.3.31

四国地方

都道府県名	測量地域	測量目的	測量種別	縮尺・等級	事業量	測量計画機関(助言番号)	測量作業機関	実施時期
徳島県	三好市 一部	河川管理	水準測量	3級	1点	四国地方整備局徳島河川国道事務所 助言 H0106	株式会社北辰測量設計	H28.12.8 H29.3.31
徳島県	徳島市 一部 鳴門市 一部	河川計画	基準点測量	2級	2点	四国地方整備局徳島河川国道事務所 助言 H0116	株式会社中央設計	H29.2.10 H29.3.15
香川県	三豊市 全域	都市計画	修正測量	2500	222.66km <sup>2</sup>	香川県三豊市 助言 H0117	株式会社五星	H26.11.27 H27.10.30
香川県	高松市 一部	その他	基準点測量	4級	100点	法務省高松法務局 助言 H0057	株式会社 高松合同企画	H27.11.9 H28.1.31
香川県	綾川町 一部	ダム計画	航空レーザ測量 基準点測量 調整用基準点	1000	2.9km <sup>2</sup>	香川県中讃土木事務所 助言 H0077	株式会社ウエスコ	H27.11.12 H28.3.11
香川県	さぬき市 一部	土地改良	基準点測量	2級	2点	香川県 助言 H0035	株式会社チェリーコンサルタン	H28.6.27 H28.9.14
香川県	綾川町 全域 直島町 全域 三木町 全域 小豆島町 全域 土庄町 全域 東かがわ市 全域 さぬき市 全域 高松市 全域	固定資産	数値撮影(デジタル) 写真地図作成(デジタル オルソ)	地上画素寸法 12cm 1000	1056.58km <sup>2</sup> 1056.58km <sup>2</sup>	香川県高松市 助言 H0040	国際航業株式会社	H28.8.1 H29.3.17
香川県	高松市 一部	その他	基準点測量	4級	130点	法務省高松法務局 助言 H0061	株式会社 高松合同企画	H28.10.13 H29.1.31
香川県	まんのう町 全域 多度津町 全域 綾川町 全域 宇多津町 全域 三木町 一部 小豆島町 全域 三豊市 全域 東かがわ市 全域 さぬき市 全域 観音寺市 全域 善通寺市 全域 坂出市 全域 丸亀市 一部 高松市 全域	森林計画	修正測量 修正測量 修正測量	2500 5000 10000	1586.36km <sup>2</sup> 50.41km <sup>2</sup> 81.56km <sup>2</sup>	香川県 助言 H0103	株式会社四航コンサルタン	H28.7.7 H29.1.13
愛媛県	西条市 一部	土地改良	数値図化	1000	3.13km <sup>2</sup>	農林水産省中国四国農政局四 国土地改良調査管理事務所 助言 H0011	アジア航測株式会社	H26.4.24 H26.9.10
愛媛県	西条市 一部	土地改良	数値図化	1000	4.103km <sup>2</sup>	農林水産省中国四国農政局四 国土地改良調査管理事務所 助言 H0012	アジア航測株式会社	H26.4.24 H26.9.10
愛媛県	西条市 一部 新居浜市 一部	砂防計画	数値図化	2500	14.85km <sup>2</sup>	愛媛県東予地方局 助言 H0096	国際航業株式会社	H26.12.19 H27.3.25
愛媛県	久万高原町 一部	砂防計画	数値図化	2500	33km <sup>2</sup>	愛媛県中予地方局久万高原土 木事務所 助言 H0006	株式会社パスコ	H28.3.18 H28.12.31
愛媛県	四国中央市 一部	都市計画	基準点測量	3級	4点	愛媛県四国中央市 助言 H0019	株式会社芙蓉コンサルタ	H27.8.17 H27.12.15
愛媛県	八幡浜市 一部 伊方町 一部	砂防計画	数値図化	2500	21.4km <sup>2</sup>	愛媛県南予地方局八幡浜土木 事務所 助言 H0049	株式会社パスコ	H27.10.19 H28.2.29
愛媛県	四国中央市 一部	道路管理	MMS計測	500	224km	愛媛県四国中央市 助言 H0050	株式会社パスコ	H27.10.21 H28.3.31
愛媛県	大洲市 一部	砂防計画	数値図化	2500	66.3km <sup>2</sup>	愛媛県南予地方局 助言 H0051	アジア航測株式会社	H27.6.18 H27.12.31
愛媛県	大洲市 一部	砂防計画	数値図化	2500	40.4km <sup>2</sup>	愛媛県南予地方局 助言 H0054	国際航業株式会社	H27.10.15 H27.12.31
愛媛県	松山市 一部	砂防計画	数値図化	2500	50.4km <sup>2</sup>	愛媛県中予地方局 助言 H0055	国際航業株式会社	H27.10.27 H28.1.31
愛媛県	伊予市 一部	砂防計画	数値図化	2500	40.6km <sup>2</sup>	愛媛県中予地方局 助言 H0056	国際航業株式会社	H27.10.27 H28.1.31
愛媛県	松山市 一部	道路管理	基準点測量	2級	2点	四国地方整備局松山河川国道 事務所 助言 H0061	株式会社芙蓉コンサルタ	H27.11.20 H28.2.29
愛媛県	愛南町 一部	土地改良	基準点測量 基準点測量 基準点測量 地図編集	2級 3級 4級 500	8点 5点 94点 0.144km <sup>2</sup>	愛媛県農林水産部 助言 H0067	愛媛県土地改良事業団 体連合会	H27.12.7 H28.2.29
愛媛県	西予市 一部	道路計画	基準点測量	2級	3点	四国地方整備局大洲河川国道 事務所 助言 H0070	株式会社富士建設コン サルタント	H27.12.3 H28.3.31
愛媛県	新居浜市 一部	道路計画	基準点測量	3級	2点	四国地方整備局松山河川国道 事務所 助言 H0071	株式会社芙蓉コンサルタ	H27.12.20 H28.3.31
愛媛県	内子町 一部	道路管理	MMS計測	1000	49.3km	愛媛県内子町 助言 H0072	国際航業株式会社	H27.12.10 H28.2.19
愛媛県	大洲市 一部	河川計画	基準点測量 基準点測量	1級 3級	1点 95点	四国地方整備局大洲河川国道 事務所 助言 H0082	株式会社富士建設コン サルタント	H27.12.15 H28.3.31
愛媛県	西条市 一部	道路計画	基準点測量 基準点測量 水準測量	2級 4級 3級	4点 30点 7.4km	四国地方整備局松山河川国道 事務所 助言 H0086	株式会社芙蓉コンサルタ	H28.1.6 H28.3.25
愛媛県	砥部町 一部 伊予市 一部	砂防計画	数値図化 写真地図作成(デジタル オルソ)	2500 2500	6.497km <sup>2</sup> 60km <sup>2</sup>	愛媛県中予地方局 助言 H0094	株式会社荒谷建設コン サルタント	H28.1.29 H28.3.31
愛媛県	東温市 一部 松山市 一部	砂防計画	数値図化 写真地図作成(デジタル オルソ)	2500 2500	7.176km <sup>2</sup> 42.25km <sup>2</sup>	愛媛県中予地方局 助言 H0095	株式会社荒谷建設コン サルタント	H28.1.29 H28.3.31
愛媛県	砥部町 一部	その他	基準点測量 基準点測量	2級 3級	2点 2点	農林水産省中国四国農政局 助言 H0100	株式会社松本コンサルタ	H28.2.10 H28.3.25
愛媛県	新居浜市 一部	その他	基準点測量	街区多角点復旧	2点	愛媛県新居浜市 助言 H0101	有限会社弘清測量設計 事務所	H28.3.9 H28.3.25
愛媛県	松山市 一部	都市計画	数値撮影(デジタル) 写真地図作成(デジタル オルソ) 修正測量	地上画素寸法 12cm 1000	214.44km <sup>2</sup> 214.44km <sup>2</sup>	愛媛県松山市 助言 H0003	国際航業株式会社	H28.4.6 H29.1.31
愛媛県	内子町 一部	砂防計画	数値図化	2500 2500	13.13km <sup>2</sup> 8.4km <sup>2</sup>	愛媛県南予地方局 助言 H0010	アジア航測株式会社	H28.5.9 H28.7.31

四国地方

都道府県名	測量地域	測量目的	測量種別	縮尺・等級	事業量	測量計画機関(助言番号)	測量作業機関	実施時期
愛媛県	伊予市 一部	下水道計画	数値撮影(デジタル) 写真地図作成(デジタル オルソ) 修正測量	地上画素寸法 8cm 500	10km <sup>2</sup> 10km <sup>2</sup>	愛媛県伊予市 助言 H0013	株式会社パスコ	H28.5.2 H29.3.15
愛媛県	宇和島市 一部	都市計画	数値図化	2500	18.13km <sup>2</sup>	愛媛県宇和島市 助言 H0021	株式会社パスコ	H28.6.9 H28.9.30
愛媛県	新居浜市 一部	総合計画	基準点測量 基準点測量	街区三角点 街区多角点	1点 1点	愛媛県新居浜市 助言 H0022	有限会社弘清測量設計 事務所	H28.7.7 H28.9.15
愛媛県	西予市 一部	砂防計画	数値図化	2500	5.47km <sup>2</sup>	愛媛県南予地方局 助言 H0032	株式会社ウエスコ	H28.7.19 H28.10.31
愛媛県	久万高原町 一部	道路管理	基準点測量	2級	2点	四国地方整備局松山河川国道 事務所 助言 H0036	株式会社芙蓉コンサルタン ト	H28.8.3 H28.12.26
愛媛県	四国中央市 一部	固定資産	数値撮影(デジタル) 写真地図作成(デジタル オルソ) 数値撮影(デジタル) 写真地図作成(デジタル オルソ)	地上画素寸法 12cm 1000 地上画素寸法 20cm 2500	126.6km <sup>2</sup> 126.6km <sup>2</sup> 294.64km <sup>2</sup> 294.64km <sup>2</sup>	愛媛県四国中央市 助言 H0037	株式会社パスコ	H28.7.28 H29.3.10
愛媛県	砥部町 一部 松前町 一部 久万高原町 一部 伊予市 一部 松山市 一部	道路計画	基準点測量	道路基準点	341点	四国地方整備局松山河川国道 事務所 助言 H0039	共立工営株式会社	H28.8.10 H29.2.10
愛媛県	西条市 一部	道路計画	基準点測量 基準点測量	3級 4級	3点 9点	愛媛県西条市 助言 H0041	株式会社五星	H28.8.12 H28.9.30
愛媛県	砥部町 全域	固定資産	数値撮影(デジタル) 写真地図作成(デジタル オルソ)	地上画素寸法 12cm 1000	101.59km <sup>2</sup> 101.59km <sup>2</sup>	愛媛県砥部町 助言 H0044	株式会社富士建設コン サルタント	H28.8.15 H29.3.31
愛媛県	内子町 一部	砂防計画	数値図化	2500	8.2km <sup>2</sup>	愛媛県南予地方局 助言 H0045	国際航業株式会社	H28.8.25 H28.12.30
愛媛県	松山市 一部	都市計画	修正測量	2500	62.5km <sup>2</sup>	愛媛県松山市 助言 H0076	国際航業株式会社	H28.10.24 H29.2.28
愛媛県	新居浜市 一部	総合計画	基準点測量	街区多角点	4点	愛媛県新居浜市 助言 H0079	有限会社弘清測量設計 事務所	H28.11.14 H29.1.31
愛媛県	西条市 一部	土地改良	数値図化	1000	3.55km <sup>2</sup>	農林水産省中国四国農政局道 前平野農地整備事業所 助言 H0082	内外エンジニアリング株 式会社	H28.10.24 H29.2.28
愛媛県	松山市 一部	その他	基準点測量	3級	2点	法務省松山地方事務局 助言 H0083	公益社団法人愛媛県公 共嘱託登記土地家屋調 査士協会	H28.11.21 H29.2.28
愛媛県	西条市 一部	土地改良	基準点測量	2級	3点	農林水産省中国四国農政局道 前平野農地整備事業所 助言 H0091	サンスイコンサルタント株 式会社	H28.12.1 H29.3.24
愛媛県	松山市 一部	砂防計画	数値図化	2500	30.7km <sup>2</sup>	愛媛県中予地方局 助言 H0093	国際航業株式会社	H28.11.15 H29.1.31
愛媛県	西条市 一部	土地改良	基準点測量	2級	3点	農林水産省中国四国農政局道 前平野農地整備事業所 助言 H0107	若鈴コンサルタンツ株 式会社	H29.1.10 H29.3.23
高知県	安芸市 一部	道路計画	基準点測量 基準点測量 路線測量 その他	3級 4級 1/100 現地測量1/500	8点 80点 8.09km 0.13km <sup>2</sup>	四国地方整備局土佐国道事務 所 助言 H0015	株式会社工業	H26.11.22 H27.8.30
高知県	高知市 一部	土地区画 整理	基準点測量 基準点測量	2級 3級	1点 3点	高知県高知市 助言 H0060	株式会社第一コンサルタ ンツ	H26.10.10 H28.3.15
高知県	高知市 一部	総合計画	数値撮影(デジタル) 写真地図作成(デジタル オルソ) 修正測量	地上画素寸法 14cm 1000 1000	189.92km <sup>2</sup> 189.92km <sup>2</sup> 189.92km <sup>2</sup>	高知県高知市 助言 H0003	国際航業株式会社	H27.4.20 H28.3.31
高知県	日高村 全域 越知町 全域 佐川町 全域 仁淀川町 全域	固定資産	数値撮影(デジタル) 写真地図作成(デジタル オルソ)	地上画素寸法 16cm 1000	590.97km <sup>2</sup> 590.97km <sup>2</sup>	高知県越知町 助言 H0016	株式会社パスコ	H27.7.27 H28.2.29
高知県	南国市 一部	海岸保全	基準点測量 基準点測量	2級 3級	2点 1点	四国地方整備局高知河川国道 事務所 助言 H0028	株式会社朝日コンサルタ ント	H27.8.31 H27.12.25
高知県	宿毛市 一部	道路計画	基準点測量	2級	10点	高知県幡多土木事務所 助言 H0039	株式会社第一コンサルタ ンツ	H27.7.1 H28.3.25
高知県	中土佐町 一部	都市計画	数値図化	2500	16.82km <sup>2</sup>	高知県中土佐町 助言 H0043	株式会社四航コンサルタ ント	H27.9.8 H28.3.31
高知県	香南市 一部	都市計画	既成図数値 化 数値図化 地図編集	2500 2500 2500→10000	54.58km <sup>2</sup> 9.17km <sup>2</sup> 54.58km <sup>2</sup>	高知県香南市 助言 H0045	国際航業株式会社	H27.10.20 H28.3.25
高知県	大川村 一部 土佐町 一部 大豊町 一部 本山村 一部	砂防計画	数値図化	2500	103.6km <sup>2</sup>	高知県 助言 H0046	株式会社パスコ	H27.10.19 H28.3.25
高知県	高知市 一部 いの町 一部 仁淀川町 一部 佐川町 一部 越知町 一部 日高村 一部	砂防計画	数値図化	2500	97.55km <sup>2</sup>	高知県 助言 H0047	アジア航測株式会社	H27.10.19 H28.3.25
高知県	黒潮町 一部 三原村 一部 大月町 一部 四方十町 一部 津野町 一部 橋原町 一部 中土佐町 一部 四方十市 一部 土佐清水市 一部 宿毛市 一部 須崎市 一部	砂防計画	数値図化	2500	192.5km <sup>2</sup>	高知県 助言 H0048	株式会社パスコ	H27.10.19 H28.3.25
高知県	芸西村 一部 北川村 一部 安田町 一部 奈半利町 一部 香美市 一部 香南市 一部 安芸市 一部 室戸市 一部	砂防計画	数値図化	2500	100.8km <sup>2</sup>	高知県 助言 H0052	復建調査設計株式会社	H27.10.21 H28.3.25
高知県	本山村 一部 土佐町 一部 大川村 一部	河川管理	航空レーザ測 量	1000	27.8km <sup>2</sup>	水資源機構吉野川局池田総合 管理所 助言 H0073	近畿実測株式会社	H27.12.21 H28.3.25

四国地方

都道府県名	測量地域	測量目的	測量種別	縮尺・等級	事業量	測量計画機関(助言番号)	測量作業機関	実施時期
高知県	土佐市 全域	固定資産	数値撮影(デジタル) 同時調整 写真地図作成(デジタル オルソ)	地上画素寸法 14cm 1000 1000	84.98km <sup>2</sup> 84.98km <sup>2</sup> 84.98km <sup>2</sup>	高知県土佐市 助言 H0085	国際航業株式会社	H28.1.1 H28.3.25
高知県	安芸市 一部	道路計画	基準点測量 基準点測量	3級 4級	2点 64点	四国地方整備局土佐国道事務所 助言 H0091	株式会社二川設計	H28.1.25 H28.5.31
高知県	安芸市 一部	道路計画	基準点測量 基準点測量	3級 4級	3点 82点	四国地方整備局土佐国道事務所 助言 H0092	株式会社ウエストコンサル タント	H28.1.25 H28.6.30
高知県	安芸市 一部	道路計画	基準点測量 基準点測量	3級 4級	2点 30点	四国地方整備局土佐国道事務所 助言 H0093	株式会社補償実務	H28.1.25 H28.5.31
高知県	土佐町 一部 大川村 一部	砂防計画	数値図化	2500	0.8km <sup>2</sup>	高知県中央東土木事務所本 山事務所 助言 H0096	国際航業株式会社	H28.2.4 H28.3.20
高知県	黒潮町 一部	砂防計画	数値図化	2500	0.32km <sup>2</sup>	高知県 助言 H0099	株式会社エイト日本技術 開発	H27.7.30 H28.3.25
高知県	津野町 一部	砂防計画	数値図化	2500	1.937km <sup>2</sup>	高知県須崎土木事務所 助言 H0102	国際航業株式会社	H27.6.16 H28.3.25
高知県	中土佐町 一部	砂防計画	数値図化	2500	0.447km <sup>2</sup>	高知県須崎土木事務所 助言 H0105	国際航業株式会社	H27.9.1 H28.3.25
高知県	高知市 一部	砂防計画	数値図化	2500	0.556km <sup>2</sup>	高知県高知土木事務所 助言 H0106	応用地質株式会社	H28.3.4 H28.3.20
高知県	安芸市 一部	道路計画	基準点測量 基準点測量	3級 4級	2点 29点	四国地方整備局土佐国道事務所 助言 H0011	株式会社エイト日本技術 開発	H28.5.19 H28.9.30
高知県	安芸市 一部 北川村 一部	砂防計画	航空レーザ測 量 数値図化	1000 2500	0.5km <sup>2</sup> 0.5km <sup>2</sup>	高知県 助言 H0023	株式会社パスコ	H28.6.27 H29.1.29
高知県	南国市 一部	その他	数値図化	1000	5.265km <sup>2</sup>	農林水産省中国四国農政局四 国土地改良調査管理事務所 助言 H0024	中日本航空株式会社	H28.6.7 H28.12.23
高知県	南国市 一部 いの町 一部	道路計画	基準点測量	道路基準点	36点	四国地方整備局土佐国道事務所 助言 H0057	株式会社第一コンサル タツ	H28.10.1 H29.3.31
高知県	高知市 一部	地籍調査	基準点測量	補助基準点	41点	国土交通省土地・建設産業局 地籍整備課 助言 H0064	株式会社松本コンサル タント	H28.7.27 H28.12.19
高知県	安芸市 一部	道路計画	基準点測量 基準点測量	3級 4級	5点 50点	四国地方整備局土佐国道事務所 助言 H0075	株式会社第一コンサル タツ	H28.10.1 H29.1.31
高知県	高知市 一部	その他	基準点測量 基準点測量 基準点測量	2級 3級 4級	1点 12点 370点	法務省高知地方法務局 助言 H0086	村山修一土地家屋調査 士事務所	H28.11.11 H29.2.28
高知県	香南市 一部	道路計画	基準点測量	4級	36点	四国地方整備局土佐国道事務所 助言 H0090	株式会社フジタ建設コ ンサルタント	H28.11.21 H29.3.28

## 九州地方

都道府県名	測量地域	測量目的	測量種別	縮尺・等級	事業量	測量計画機関(助言番号)	測量作業機関	実施時期
福岡県	北九州市 一部	その他	基準点測量	3級	2点	北九州市建設局 助言 10027	株式会社キャン・プラン	H25.1.8 H25.3.31
福岡県	みやま市 全域	都市計画	数値図化 数値図化	2500 1000	105.12km <sup>2</sup> 42.07km <sup>2</sup>	福岡県みやま市 助言 10103	大成ジオテック株式会社	H25.5.28 H28.4.30
福岡県	飯塚市 一部	その他	基準点測量 基準点測量	3級 4級	5点 117点	福岡県飯塚農林事務所 助言 10271	福岡県土地改良事業団 連合会	H25.11.5 H26.3.14
福岡県	志免町 一部	砂防計画	修正測量	2500	1km <sup>2</sup> 5点	福岡県福岡県土整備事務所 助言 10465	アジア航測株式会社	H27.2.21 H28.3.31
福岡県	糸島市 一部	土地区画 整理	基準点測量 基準点測量 現地測量(数 値地形図作 成)	3級 4級 500	2点 21点 0.023km <sup>2</sup>	糸島市 前原東土地区画整理 組合 助言 10008	福岡都市技術株式会社	H27.4.13 H28.1.29
福岡県	北九州市 一部	土地区画 整理	基準点測量	3級	9点	都市再生機構九州支社 助言 10015	株式会社日東技術コン サルタント	H28.3.23 H28.6.30
福岡県	行橋市 一部	都市計画	修正測量	2500	70.05km <sup>2</sup>	福岡県行橋市 助言 10017	国際航業株式会社	H27.5.11 H28.3.31
福岡県	糸島市 全域	固定資産	数値撮影(デ ジタル) 同時調整	地上画素寸法 18cm 2500	216.2km <sup>2</sup> 216.2km <sup>2</sup>	福岡県糸島市 助言 10024	東亜建設技術株式会社	H27.12.20 H28.3.31
福岡県	久留米市 一部	道路計画	基準点測量	3級	1点	福岡県久留米市 助言 10026	大成ジオテック株式会社	H27.9.3 H28.1.25
福岡県	築上町 一部	固定資産	数値撮影(デ ジタル) 写真地図作 成(デジタル オルソ)	地上画素寸法 12cm 1000	114.48km <sup>2</sup> 114.48km <sup>2</sup>	福岡県築上町 助言 10044	写測エンジニアリング株 式会社	H27.6.15 H28.3.31
福岡県	春日市 一部	道路管理	MMS計測	500	248.27km	福岡県春日市 助言 10094	アジア航測株式会社	H27.7.22 H28.3.18
福岡県	大野城市 全域	固定資産	数値撮影(デ ジタル) 写真地図作 成(デジタル オルソ)	地上画素寸法 15cm 1000	26.89km <sup>2</sup> 26.89km <sup>2</sup>	福岡県大野城市 助言 10148	朝日航洋株式会社	H27.8.24 H28.3.31
福岡県	福岡市 一部	都市計画	修正測量	2500	68.11km <sup>2</sup>	福岡市 助言 10154	アジア航測株式会社	H27.8.27 H28.3.25
福岡県	宗像市 一部	砂防計画	修正測量	2500	0.29km <sup>2</sup>	福岡県 北九州県土整備事務 所	アジア航測株式会社	H27.6.24 H28.3.15
福岡県	筑紫野市 一部	砂防計画	基準点測量 水準測量	3級 3級	2点 5km	福岡県 那珂県土整備事務所 助言 10218	株式会社アースプラン グ	H27.8.29 H27.11.27
福岡県	筑紫野市 一部	砂防計画	基準点測量	2級	3点	福岡県 那珂県土整備事務所 助言 10224	有限会社国土調査事務 所	H27.9.1 H27.11.27
福岡県	みやこ町 全域	固定資産	数値撮影(デ ジタル) 写真地図作 成(デジタル オルソ)	地上画素寸法 20cm 2500	151.34km <sup>2</sup> 151.34km <sup>2</sup>	福岡県みやこ町 助言 10241	株式会社パスコ	H27.10.9 H28.3.31
福岡県	福岡市 一部	都市計画	修正測量	2500	14.23km <sup>2</sup>	福岡市 助言 10265	栄和測量設計株式会社	H27.10.26 H28.3.25
福岡県	八女市 一部	道路計画	基準点測量 基準点測量	2級 3級	2点 2点	福岡県 八女県土整備事務所 助言 10286	大成ジオテック株式会社	H27.11.5 H28.1.29
福岡県	北九州市 一部	その他	基準点測量	3級	5点	福岡県北九州市建設局 助言 10290	旭測量設計株式会社	H27.11.5 H28.2.29
福岡県	苅田町 一部	都市計画	修正測量	2500	5km <sup>2</sup>	福岡県苅田町 助言 10326	東亜建設技術株式会社	H27.7.22 H28.3.18
福岡県	みやま市 一部	その他	基準点測量	3級	1点	九州地方整備局福岡国道事務 所 助言 10327	日鉄鉱コンサルタント株 式会社	H27.10.28 H28.2.29
福岡県	北九州市 一部	都市計画	修正測量 地図編集	2500 10000	49.23km <sup>2</sup> 49.23km <sup>2</sup>	福岡県北九州市 助言 10345	株式会社パスコ	H27.12.18 H28.3.31
福岡県	糸島市 一部	その他	基準点測量	3級	1点	九州地方整備局福岡国道事務 所 助言 10356	日鉄鉱コンサルタント株 式会社	H27.12.21 H28.2.29
福岡県	福岡市 一部 大野城市 一部	空港計画	数値撮影(デ ジタル) 写真地図作 成(デジタル オルソ)	地上画素寸法 5.4cm 500	6km <sup>2</sup> 6km <sup>2</sup>	国土交通省大阪航空局 助言 10370	朝日航洋株式会社	H28.1.20 H28.3.28
福岡県	柳川市 一部	その他	基準点測量 基準点測量 復旧測量(基 準点)	2級 3級 3級	1点 1点 1点	九州地方整備局福岡国道事務 所 助言 10374	日鉄鉱コンサルタント株 式会社	H28.1.25 H28.2.29
福岡県	福岡市 一部	道路計画	基準点測量	3級	1点	福岡市 助言 10390	高木総合開発設計有限 会社	H28.1.15 H28.3.25
福岡県	宗像市 一部	総合計画	基準点測量	1級	3点	福岡県宗像市 助言 10397	有限会社陸地測量事務 所	H28.2.10 H28.4.28
福岡県	糸島市 一部	土地区画 整理	基準点測量 現地測量(数 値地形図作 成)	4級 500	19点 0.03km <sup>2</sup>	糸島市 前原東土地区画整理 組合 助言 10410	福岡都市技術株式会社	H28.2.21 H28.5.30
福岡県	飯塚市 一部	基準点管 理	復旧測量(基 準点)	2級	1点	福岡県 飯塚県土整備事務所 助言 10417	みすみ建築設計事務所	H28.2.10 H28.3.31
福岡県	八女市 一部	その他	基準点測量	3級	1点	九州地方整備局福岡国道事務 所 助言 10419	日鉄鉱コンサルタント株 式会社	H28.3.7 H28.3.25
福岡県	うきは市 一部 久留米市 一部	その他	基準点測量 水準測量	3級 3級	10点 5.3km	久留米市土地開発公社 助言 10422	第一復建株式会社	H28.2.27 H28.6.25
福岡県	糸島市 全域	森林計画	航空レーザ測 量	1000	215.7km <sup>2</sup>	福岡県糸島市 助言 10427	国際航業株式会社	H28.1.26 H28.3.30
福岡県	北九州市 一部	土地区画 整理	基準点測量	4級	51点	福岡県北九州市 助言 10428	松尾測量事務所 洞海特殊開発株式会社	H28.1.28 H28.3.31
福岡県	みやこ町 一部	道路計画	基準点測量 水準測量	2級 3級	3点 3点	福岡県 京築県土整備事務所 助言 10434	大成ジオテック株式会社	H28.3.18 H28.6.23
福岡県	久留米市 全域 小郡市 全域 うきは市 全域 大刀洗町 一部	河川管理	数値撮影(デ ジタル) 同時調整	地上画素寸法 24cm 2500	415.77km <sup>2</sup> 415.77km <sup>2</sup>	福岡県 久留米県土整備事務 所 助言 10436	大成ジオテック株式会社	H28.3.8 H28.5.31
福岡県	北九州市 一部	基準点管 理	基準点測量 基準点測量 基準点測量	1級 2級 3級	1点 2点 2点	福岡県北九州市建設局 助言 10010	村井測量設計株式会社	H28.4.28 H28.7.25

## 九州地方

都道府県名	測量地域	測量目的	測量種別	縮尺・等級	事業量	測量計画機関(助言番号)	測量作業機関	実施時期
福岡県	福岡市 一部	文化財調査	基準点測量 水準測量 基準点測量	2級 4級 2級	3点 2.9km 9点	国立大学法人九州大学 助言 10011	株式会社パスコ	H28.4.28 H28.5.20
福岡県	糸田町 一部	その他	基準点測量 基準点測量	2級 3級	1点 2点	福岡県糸田町 助言 10013	日本航測株式会社	H28.4.18 H29.3.30
福岡県	福岡市 一部	道路計画	水準測量 数値撮影(デジタル) 数値図化(同時調整含む) 写真地図作成(デジタルオルソ)	簡級 地上画素寸法 14cm 1000	7km 1.2km <sup>2</sup> 0.4km <sup>2</sup> 2km <sup>2</sup>	福岡市 助言 10014	株式会社パスコ	H28.5.12 H28.9.30
福岡県	福岡市 一部	森林計画	航空レーザ測量	500	20.65km <sup>2</sup>	福岡市 助言 10017	アジア航測株式会社	H28.4.29 H28.12.26
福岡県	広川町 全域 みやま市 全域 筑後市 全域 柳川市 全域	森林計画	数値撮影(デジタル)	地上画素寸法 30cm	877.9km <sup>2</sup>	福岡県 助言 10020	国際航業株式会社	H28.5.25 H28.10.31
福岡県	北九州市 一部	道路計画	基準点測量	3級	2点	福岡県北九州市建設局 助言 10034	株式会社サンエーホーム	H28.5.24 H28.7.23
福岡県	須恵町 一部	総合計画	基準点測量	3級	33点	福岡県須恵町 助言 10038	栄和測量設計株式会社	H28.5.12 H28.8.15
福岡県	築上町 一部 行橋市 一部	その他	基準点測量 基準点測量	3級 4級	7点 42点	防衛省九州防衛局 助言 10047	玉野総合コンサルタント 株式会社	H28.6.22 H28.8.31
福岡県	遠賀町 一部	下水道計画	数値図化	500	0.05km <sup>2</sup>	福岡県遠賀町 助言 10056	国際航業株式会社	H28.6.29 H28.7.29
福岡県	芦屋町 一部	その他	基準点測量 基準点測量	2級 3級	1点 1点	福岡県北九州県土整備事務所 助言 10067	株式会社第一調査設計	H28.7.8 H28.10.17
福岡県	北九州市 一部	総合計画	基準点測量	2級	2点	九州地方整備局北九州港湾・ 空港整備事務所 助言 10070	中電技術コンサルタント 株式会社	H28.7.14 H28.7.31
福岡県	太宰府市 一部 筑紫野市 一部	道路計画	基準点測量 水準測量	2級 3級	6点 5.7km 1点	福岡県那珂川県土整備事務所 助言 10073	春日総合技術株式会社	H28.7.11 H28.10.25
福岡県	みやこ町 一部	道路計画	基準点測量	3級	4点	福岡県みやこ町 助言 10077	株式会社福山コンサルタント	H28.6.23 H28.12.22
福岡県	岡垣町 一部	道路管理	基準点測量	3級	2点	福岡県北九州県土整備事務所 助言 10085	村井測量設計株式会社	H28.7.25 H28.9.30
福岡県	川崎町 一部	道路計画	現地測量(数値地形図作成) 基準点測量	2級 4級	5点 34点	福岡県田川県土整備事務所 助言 10086	有限会社中村測量設計 事務所 原測量設計	H28.6.18 H28.10.31
福岡県	芦屋町 全域	その他	基準点測量	2級	16点	福岡県芦屋町 助言 10087	村井測量設計株式会社	H28.7.26 H29.1.31
福岡県	八女市 一部	河川管理	基準点測量 基準点測量	2級 3級	1点 1点	福岡県 八女県土整備事務所 助言 10111	(株)西日本測量設計	H28.8.16 H28.9.10
福岡県	北九州市 一部	その他	基準点測量 水準測量	3級 3級	2点 4km	福岡県北九州市建設局 助言 10120	株式会社第一調査設計	H28.7.11 H28.8.31
福岡県	北九州市 一部	都市計画	修正測量 地図編集 地図編集 地図編集	2500 5000 10000 25000	43.66km <sup>2</sup> 43.66km <sup>2</sup> 43.66km <sup>2</sup> 43.66km <sup>2</sup>	福岡県北九州市 助言 10124	株式会社パスコ	H28.8.30 H29.1.31
福岡県	那珂川町 一部	河川管理	数値図化	2500	0.18km <sup>2</sup> 0.9km	福岡県那珂川町 助言 10135	株式会社パスコ	H28.9.9 H28.11.22
福岡県	北九州市 一部	基準点管理	基準点測量 基準点測量	1級 3級	8点 6点	北九州市建設局 助言 10140	村井測量設計株式会社	H28.9.7 H29.3.31
福岡県	福岡市 一部	道路計画	基準点測量	3級	2点	福岡市 助言 10145	株式会社One5	H28.8.26 H29.3.15
福岡県	北九州市 一部	その他	基準点測量	3級	3点	北九州市建設局 助言 10147	有限会社福島測量設計	H28.8.20 H28.11.30
福岡県	福岡市 一部	その他	水準測量	3級	3km	九州地方整備局福岡国道事務所	西鉄シー・イー・コンサル タント株式会社	H28.10.3 H28.10.31
福岡県	北九州市 一部	土地区画整理	基準点測量 水準測量	3級 3級	15点 3.5km	北九州市長野津田土地区画整理 準備組合 助言 10192	村井測量設計株式会社	H28.10.20 H29.3.31
福岡県	芦屋町 一部	その他	基準点測量 水準測量	3級 3級	2点 1.2km	福岡県北九州県土整備事務所 助言 10220	株式会社第一設計コン サルタント	H28.10.25 H29.1.19
福岡県	北九州市 一部	その他	基準点測量	3級	2点	福岡県北九州県土整備事務所 助言 10221	南英測量設計株式会社	H28.10.20 H29.2.20
福岡県	北九州市 一部	土地区画整理	基準点測量 基準点測量	3級 4級	3点 126点	北九州市建設局 助言 10230	洞海特殊開発株式会社	H28.10.6 H28.12.26
福岡県	桂川町 一部	その他	基準点測量 基準点測量	2級 3級	2点 1点	福岡県飯塚県土整備事務所 助言 10236	有限会社ダイソク	H28.10.25 H28.12.16
福岡県	福岡市 一部	地盤変動調査	水準測量	2級	24.1km	福岡市 助言 10272	株式会社大高開発	H28.12.15 H29.2.15
福岡県	小竹町 一部	その他	基準点測量	3級	1点	福岡県直方県土整備事務所 助言 10275	株式会社幸福測量設計	H28.11.25 H29.2.22
福岡県	岡垣町 一部	道路台帳	基準点測量	3級	1点	福岡県北九州県土整備事務所 助言 10289	株式会社西日本測研社	H28.12.16 H29.3.24
福岡県	八女市 一部	道路計画	基準点測量 基準点測量	2級 3級	4点 1点	福岡県 八女県土整備事務所 助言 10303	(株)溝田設計事務所	H28.12.27 H29.3.15
福岡県	北九州市 一部	その他	基準点測量	3級	2点	北九州市建設局 助言 10305	株式会社第一調査設計	H28.12.27 H29.3.13
福岡県	八女市 一部	道路計画	基準点測量 基準点測量 基準点測量	1級 2級 3級	1点 1点 1点	福岡県 八女県土整備事務所 助言 10350	株式会社ジオ	H28.12.21 H29.3.15
福岡県	北九州市 一部	道路台帳	基準点測量	3級	3点	北九州市建設局 助言 10353	株式会社シヨウエイ設計 測量事務所	H28.10.11 H29.3.10
福岡県	北九州市 一部	その他	基準点測量	3級	2点	北九州市建設局 助言 10371	株式会社北九測量設計	H29.1.25 H29.3.15
福岡県	嘉麻市 一部	その他	基準点測量	2級	1点	福岡県飯塚県土整備事務所 助言 10376	株式会社永大開発コン サルタント	H29.1.27 H29.3.24
佐賀県	神埼市 一部	砂防計画	数値図化	2500	10km <sup>2</sup>	佐賀県神埼土木事務所 助言 10215	国際航業株式会社	H25.10.3 H25.12.28

## 九州地方

都道府県名	測量地域	測量目的	測量種別	縮尺・等級	事業量	測量計画機関(助言番号)	測量作業機関	実施時期
佐賀県	武雄市 一部	道路管理	MMS計測 MMS計測 既成図数値化 既成図数値化 数値図化 数値図化 地形図等成果の座標補正 地形図等成果の座標補正	500 1000 500 1000 500 1000 500 1000	220km 386km 220km 386km 11km 19.3km 11km 19.3km	佐賀県武雄市 助言 10020	株式会社バスコ	H27.5.19 H28.3.4
佐賀県	多久市 一部	土地区画整理	基準点測量 基準点測量 基準点測量 現地測量(数値地形図作成)	2級 3級 4級 500	3点 9点 22点 0.042km <sup>2</sup>	佐賀県多久市 助言 10092	福岡都市技術株式会社	H27.7.24 H28.3.31
佐賀県	鳥栖市 一部	鉄道計画	水準測量 数値撮影(デジタル) 数値図化 修正測量	簡級 地上画素寸法 7.2cm 500 500	11km 2.5km <sup>2</sup> 0.3km <sup>2</sup> 0.82km <sup>2</sup>	鉄道建設・運輸施設整備支援機構鉄道建設本部九州新幹線建設局 助言 10117	アジア航測株式会社	H27.7.27 H28.2.26
佐賀県	鳥栖市 一部	砂防計画	数値撮影(デジタル) 数値図化 写真地図作成(デジタルオルソ) 航空レーザ測量	地上画素寸法 16cm 2500 2500 500	84.15km <sup>2</sup> 2.87km <sup>2</sup> 18.43km <sup>2</sup> 34.1km <sup>2</sup>	佐賀県東部土木事務所 助言 10122	アジア航測株式会社	H27.7.27 H28.3.18
佐賀県	鳥栖市 一部	都市計画	修正測量 修正測量 修正測量	2500 10000 15000	71.72km <sup>2</sup> 71.72km <sup>2</sup> 71.72km <sup>2</sup>	佐賀県鳥栖市 助言 10132	朝日航洋株式会社	H27.8.17 H28.3.10
佐賀県	伊万里市 一部 唐津市 一部	道路管理	数値撮影(デジタル) 数値図化 基準点測量 基準点測量 水準測量	地上画素寸法 6cm 500 3級 2級 3級	8.65km <sup>2</sup> 0.86km <sup>2</sup> 7点 2点 4.7km	九州地方整備局佐賀国道事務所 助言 10163	国際技術コンサルタント株式会社	H27.9.2 H28.2.29
佐賀県	佐賀市 一部	その他	MMS計測	500	7.09km	佐賀県佐賀市 助言 10177	株式会社バスコ	H27.9.8 H28.3.12
佐賀県	佐賀市 一部	河川管理	水準測量 数値図化	簡級 1000	116km 1.93km <sup>2</sup>	佐賀県佐賀市 助言 10212	国際航業株式会社	H27.10.1 H28.3.18
佐賀県	白石町 一部	道路計画	水準測量 数値撮影(デジタル) 数値図化 写真地図作成(デジタルオルソ)	簡級 地上画素寸法 6.5cm 500 500	11.4km 5.8km <sup>2</sup> 1.8km <sup>2</sup> 5.8km <sup>2</sup>	佐賀県 助言 10213	国際航業株式会社	H27.10.1 H28.2.25
佐賀県	鳥栖市 一部	砂防計画	数値図化	2500	15.3125km <sup>2</sup>	佐賀県東部土木事務所 助言 10293	西鉄シー・イー・コンサル タント株式会社	H27.10.19 H28.3.18
佐賀県	唐津市 一部	砂防計画	数値図化 写真地図作成(デジタルオルソ)	2500 2500	12.17km <sup>2</sup> 12.17km <sup>2</sup>	佐賀県唐津土木事務所 助言 10306	ジーアンドエスエンジニア リング株式会社	H27.8.11 H28.2.15
佐賀県	唐津市 一部	砂防計画	数値図化 写真地図作成(デジタルオルソ)	2500 2500	7.7km <sup>2</sup> 7.7km <sup>2</sup>	佐賀県唐津土木事務所 助言 10312	株式会社間瀬コンサル タント	H27.7.27 H28.2.15
佐賀県	白石町 一部	道路計画	数値図化 数値図化	500 500	1.35km <sup>2</sup> 1.3km <sup>2</sup>	佐賀県 助言 10344	国際航業株式会社 アジア航測株式会社	H27.12.18 H28.3.15
佐賀県	唐津市 一部	その他	基準点測量 基準点測量 水準測量 水準測量	1級 2級 3級 3級	3点 13点 2点 28.2km	佐賀県 助言 10357	第一復建株式会社	H27.12.25 H28.3.18
佐賀県	唐津市 一部	道路管理	修正測量	1000	7.926km	佐賀県唐津市 助言 10383	簡井測量設計株式会社	H27.12.22 H28.3.25
佐賀県	佐賀市 一部	その他	基準点測量	4級	162点	法務省佐賀地方事務局 助言 10384	有限会社アルファコンサル タント	H28.1.25 H28.3.31
佐賀県	嬉野市 一部	砂防計画	数値図化 写真地図作成(デジタルオルソ)	2500 2500	1.05km <sup>2</sup> 1.05km <sup>2</sup>	佐賀県杵藤土木事務所 助言 10402	国土防災技術株式会社	H27.4.3 H27.9.1
佐賀県	太良町 一部 江北町 一部 大町町 一部	森林計画	航空レーザ測量	500	21.32km <sup>2</sup>	佐賀県 助言 10408	アジア航測株式会社	H28.2.1 H28.3.18
佐賀県	太良町 一部	砂防計画	数値図化 写真地図作成(デジタルオルソ)	2500 2500	5.42km <sup>2</sup> 5.42km <sup>2</sup>	佐賀県杵藤土木事務所 助言 10425	第一復建株式会社	H27.12.18 H28.3.15
佐賀県	嬉野市 一部	基準点管理	復旧測量(基準点)	3級	1点	九州地方整備局佐賀国道事務所武雄維持出張所 助言 10004	株式会社コスモエンジニア リング	H28.4.15 H28.4.30
佐賀県	唐津市 一部	砂防計画	数値図化	2500	6.22km <sup>2</sup>	佐賀県唐津土木事務所 助言 10025	国際航業株式会社	H28.5.31 H28.7.26
佐賀県	唐津市 一部	その他	基準点測量	2級	1点	佐賀県唐津市 助言 10059	日本建設技術株式会社	H28.7.4 H28.9.30
佐賀県	多久市 一部	道路台帳	基準点測量	3級	2点	九州地方整備局佐賀国道事務所 助言 10243	国際技術コンサルタント 株式会社	H28.11.10 H29.1.10
佐賀県	武雄市 一部	土地区画整理	基準点測量	3級	1点	佐賀県武雄市 助言 10399	株式会社中庭測量コン サルタント	H29.3.3 H29.3.21
長崎県	長崎市 一部	土地区画整理	基準点測量 基準点測量	3級 4級	5点 53点	長崎県長崎市 助言 10157	昭和株式会社	H24.9.15 H24.10.31
長崎県	大村市 一部	砂防計画	数値図化	2500	58.312km <sup>2</sup>	長崎県県央振興局 助言 10159	株式会社オオバ	H25.5.23 H27.3.13
長崎県	大村市 一部	砂防計画	数値図化	2500	5.062km <sup>2</sup>	長崎県県央振興局 助言 10324	株式会社東光コンサル タント	H25.11.18 H26.4.30



## 九州地方

都道府県名	測量地域	測量目的	測量種別	縮尺・等級	事業量	測量計画機関(助言番号)	測量作業機関	実施時期
長崎県	五島市 一部	砂防計画	数値図化	2500	23.4km <sup>2</sup>	長崎県五島振興局 助言 10428	株式会社間瀬コンサルタント	H26.3.17 H28.2.28
長崎県	対馬市 一部	砂防計画	数値図化 写真地図作成(デジタル オルソ)	2500 2500	24km <sup>2</sup> 24km <sup>2</sup>	長崎県対馬振興局 助言 10004	第一復建株式会社	H26.4.1 H27.11.30
長崎県	新上五島町 一部	砂防計画	数値図化 写真地図作成(デジタル オルソ)	2500 2500	29.107km <sup>2</sup> 29.107km <sup>2</sup>	長崎県五島振興局上五島支所 助言 10298	総合技術	H26.4.1 H28.3.31
長崎県	雲仙市 一部 島原市 一部	道路計画	数値図化	1000	1.28km <sup>2</sup>	長崎県 助言 10313	株式会社パスコ	H27.1.13 H27.3.27
長崎県	諫早市 一部	道路管理	修正測量	1000	5.68km	長崎県諫早市 助言 10367	国際航業株式会社	H27.1.15 H27.3.11
長崎県	島原市 一部 雲仙市 一部	道路計画	数値図化	1000	3.36km <sup>2</sup>	長崎県 助言 10391	株式会社パスコ	H27.1.13 H27.3.27
長崎県	諫早市 一部	ダム計画	基準点測量 基準点測量	2級 3級	1点 14点	九州地方整備局長崎河川国道 事務所 助言 10029	九州建設コンサルタント 株式会社	H27.5.11 H27.6.19
長崎県	新上五島町 全域	固定資産	数値撮影(デ ジタル) 写真地図作成(デジタル オルソ)	地上画素寸法 20cm 2500	213.99km <sup>2</sup> 213.99km <sup>2</sup>	長崎県新上五島町 助言 10097	株式会社パスコ	H27.7.23 H28.3.31
長崎県	諫早市 一部	ダム計画	数値撮影(デ ジタル) 数値図化 数値図化 写真地図作成(デジタル オルソ) 航空レーザ測 量	地上画素寸法 7cm 500 1000 1000 500	7.5km <sup>2</sup> 0.58km <sup>2</sup> 2.74km <sup>2</sup> 2.74km <sup>2</sup> 2.74km <sup>2</sup>	九州地方整備局長崎河川国道 事務所 助言 10101	大成ジオテック株式会社	H27.8.10 H28.3.23
長崎県	南島原市 一部	その他	基準点測量 基準点測量 水準測量 数値図化	3級 4級 3級 1000	14点 140点 11.5km 0.87km <sup>2</sup>	長崎県 島原振興局 助言 10118	株式会社パスコ	H27.8.12 H28.1.22
長崎県	対馬市 一部	その他	基準点測量 基準点測量	2級 3級	5点 2点	長崎県 対馬振興局 助言 10209	玄海測量設計株式会社	H27.9.28 H27.11.30
長崎県	佐々町 全域	都市計画	数値図化 数値図化 数値図化 MMS計測	500 2500 10000 500	160km 32.27km <sup>2</sup> 32.27km <sup>2</sup> 160km	長崎県佐々町 助言 10247	株式会社パスコ	H27.10.15 H28.2.29
長崎県	長崎市 一部	道路計画	基準点測量 基準点測量 基準点測量 基準点測量 水準測量 現地測量(数 値地形図作 成)	1級 2級 3級 4級 4級 500	4点 6点 5点 226点 2.9km 0.3km <sup>2</sup>	長崎県 長崎振興局 助言 10254	株式会社ベック	H27.10.26 H28.3.25
長崎県	長与町 一部	道路計画	基準点測量	3級	2点	長崎県 長崎振興局 助言 10264	株式会社高松設計コン サルタント	H27.11.2 H28.1.29
長崎県	諫早市 一部	地盤変動 調査	水準測量 水準測量	1級 2級	15.2km 28.3km	長崎県諫早市 助言 10343	扇精光コンサルタント株 式会社	H28.1.6 H28.3.31
長崎県	雲仙市 一部	その他	MMS計測	500	2.4km	長崎県雲仙市 助言 10350	株式会社パスコ	H27.12.22 H28.3.25
長崎県	長崎市 一部	その他	基準点測量	3級	2点	長崎県 長崎振興局 助言 10359	株式会社サンコー技研	H27.12.21 H28.3.25
長崎県	対馬市 一部	海岸保全	基準点測量	2級	3点	長崎県 対馬振興局 助言 10368	扇精光コンサルタント株 式会社	H28.1.15 H28.3.25
長崎県	時津町 一部	道路計画	基準点測量	3級	1点	長崎県 長崎振興局 助言 10386	株式会社長崎測量設計	H28.2.1 H28.3.25
長崎県	西海市 一部	都市計画	数値図化	2500	4.85km <sup>2</sup>	長崎県西海市 助言 10411	株式会社パスコ	H28.2.22 H28.3.31
長崎県	長崎市 一部	道路計画	MMS計測	500	8.9km	長崎県長崎市 助言 10429	株式会社パスコ	H28.3.16 H28.4.29
長崎県	佐世保市 一部	その他	基準点測量	3級	2点	長崎県県北振興局 助言 10006	有限会社アーバン総合 景観設計	H28.4.18 H28.7.29
長崎県	諫早市 一部	道路計画	基準点測量	4級	21点	九州地方整備局長崎河川国道 事務所 助言 10007	九州オリエンメント測量設計 株式会社	H28.5.2 H28.7.29
長崎県	長崎市 一部	ダム計画	基準点測量	3級	1点	長崎県長崎振興局 助言 10012	大洋技研株式会社	H28.5.16 H28.6.30
長崎県	長崎市 一部	砂防計画	基準点測量 基準点測量	2級 3級	1点 2点	長崎県 長崎振興局 助言 10029	株式会社長崎測量設計	H28.6.1 H28.10.2
長崎県	諫早市 一部	道路計画	基準点測量 水準測量	3級 3級	1点 0.5km	長崎県県央振興局 助言 10042	扇精光コンサルタント株 式会社	H28.6.14 H28.9.7
長崎県	西海市 一部	港湾計画	基準点測量	2級	2点	長崎県県北振興局 助言 10043	株式会社工藤測量設計	H28.6.13 H28.9.4
長崎県	長崎市 一部	地すべり対 策	基準点測量	2級	3点	長崎県長崎振興局 助言 10045	株式会社ベック	H28.7.8 H28.9.23
長崎県	長崎市 一部	砂防計画	基準点測量	3級	1点	長崎県長崎振興局 助言 10055	株式会社工藤測量設計	H28.6.27 H28.11.27
長崎県	佐世保市 一部	道路計画	基準点測量 基準点測量	2級 3級	2点 3点	長崎県県北振興局 助言 10057	アイ総合技術株式会社	H28.6.29 H29.2.28
長崎県	壱岐市 一部	道路計画	基準点測量 基準点測量	2級 3級	1点 2点	長崎県壱岐振興局 助言 10066	橋口環境設計株式会社	H28.7.21 H29.1.6
長崎県	長崎市 一部	その他	基準点測量	2級	3点	長崎県 長崎振興局 助言 10092	有限会社吉川土木コン サルタント	H28.6.1 H28.11.27
長崎県	佐々町 一部	道路計画	数値図化	1000	0.75km <sup>2</sup>	長崎県 県北振興局 助言 10129	株式会社パスコ	H28.9.5 H28.12.5
長崎県	島原市 一部	その他	基準点測量	3級	13点	宇土土地改良区 助言 10164	長崎県土地改良事業団 体連合会	H28.9.20 H29.2.23
長崎県	雲仙市 一部	その他	基準点測量	3級	26点	八斗木土地改良区 助言 10181	長崎県土地改良事業団 体連合会	H28.10.3 H29.2.23
長崎県	新上五島町 一部	その他	基準点測量	2級	2点	長崎県新上五島町 助言 10194	九州オリエンメント測量設計 株式会社	H28.10.31 H28.12.9
長崎県	五島市 一部	その他	基準点測量	2級	2点	長崎県五島振興局 助言 10195	有限会社山田測量	H28.11.1 H28.12.26

## 九州地方

都道府県名	測量地域	測量目的	測量種別	縮尺・等級	事業量	測量計画機関(助言番号)	測量作業機関	実施時期
長崎県	五島市 一部	その他	基準点測量	2級	2点	長崎県五島振興局 助言 10208	有限会社山本測量	H28.10.17 H29.1.10
長崎県	対馬市 一部	海岸保全	基準点測量 基準点測量	2級 3級	5点 5点	長崎県対馬振興局 助言 10228	株式会社工藤測量設計	H28.11.8 H29.1.31
長崎県	対馬市 一部	その他	基準点測量	1級	1点	長崎県対馬振興局 助言 10229	玄海測量設計株式会社	H28.11.8 H28.12.5
長崎県	対馬市 一部	その他	基準点測量	3級	3点	長崎県対馬振興局 助言 10240	県北土地開発株式会社	H28.11.11 H29.1.31
長崎県	雲仙市 一部	道路計画	基準点測量 基準点測量	2級 4級	4点 38点	長崎県島原振興局 助言 10241	九州オリエント測量設計 株式会社	H28.11.11 H29.2.28
長崎県	平戸市 一部	基準点管理	復旧測量(基準点)	2級	1点	長崎県平戸市 助言 10274	株式会社サン測量設計	H28.12.1 H29.2.28
熊本県	八代市 一部	その他	基準点測量	4級	186点	法務省熊本地方務局 助言 10001	有限会社 徳永設計	H27.4.1 H28.3.31
熊本県	和水町 一部	河川計画	基準点測量 基準点測量	3級 4級	3点 26点	九州地方整備局菊池川河川事 務所 助言 10018	株式会社有明測量開発 社	H27.4.27 H28.3.31
熊本県	芦北町 一部	砂防計画	数値図化 写真地図作成(デジタル オルソ)	2500 2500	10.2km <sup>2</sup> 10.2km <sup>2</sup>	熊本県東南広域本部芦北地域 振興局 助言 10030	朝日航洋株式会社	H27.6.1 H27.11.30
熊本県	玉名市 全域	都市計画	修正測量	2500	152.6km <sup>2</sup>	熊本県玉名市 助言 10047	株式会社バスコ	H27.6.11 H28.3.22
熊本県	山都町 一部	砂防計画	数値図化	2500	2.55km <sup>2</sup>	熊本県(上益城地域振興局) 助言 10057	第一復建株式会社	H27.5.21 H28.3.25
熊本県	天草市 一部	都市計画	数値図化	2500	23.5km <sup>2</sup>	熊本県天草市 助言 10071	株式会社バスコ	H27.7.8 H28.3.18
熊本県	山都町 一部	砂防計画	数値図化 写真地図作成(デジタル オルソ)	2500 2500	3.43km <sup>2</sup> 3.43km <sup>2</sup>	熊本県(上益城地域振興局) 助言 10099	パンフィックコンサルタン ツ株式会社	H27.7.27 H28.3.25
熊本県	熊本市 一部	森林計画	航空レーザ測 量	500	10.16km <sup>2</sup>	熊本県 助言 10121	アジア航測株式会社	H27.7.16 H28.1.29
熊本県	あさぎり町 全域	基準点管理	基準点測量	2級	140点	熊本県あさぎり町 助言 10155	株式会社スベック	H27.9.1 H28.3.25
熊本県	益城町 全域	都市計画	数値撮影(デ ジタル) 同時調整 修正測量	地上画素寸法 16cm 2500 2500	65.68km <sup>2</sup> 65.68km <sup>2</sup> 65.68km <sup>2</sup>	熊本県益城町 助言 10166	大成ジオテック株式会社	H27.9.2 H28.3.15
熊本県	天草市 一部	その他	基準点測量 復旧測量(基準 点) 復旧測量(基準 点)	3級 2級 3級	1点 2点 1点	熊本県(天草広域本部) 助言 10242	熊本県土地改良事業団 体連合会	H27.10.13 H28.2.29
熊本県	荒尾市 一部	その他	基準点測量 現地測量(数 値地形図作 成)	2級 500	2点 0.037km <sup>2</sup>	熊本県荒尾市 助言 10248	熊本県土地改良事業団 体連合会	H27.10.16 H28.3.25
熊本県	美里町 一部	その他	基準点測量 現地測量(数 値地形図作 成)	2級 500	3点 0.03km <sup>2</sup>	熊本県(宇城地域振興局) 助言 10252	熊本県土地改良事業団 体連合会	H27.10.19 H28.2.29
熊本県	水俣市 全域	固定資産	数値撮影(デ ジタル) 写真地図作 成(デジタル オルソ)	地上画素寸法 12cm 1000	162.29km <sup>2</sup> 162.29km <sup>2</sup>	熊本県水俣市 助言 10253	朝日航洋株式会社	H27.10.19 H28.3.31
熊本県	人吉市 一部	河川計画	基準点測量 基準点測量	2級 3級	3点 3点	九州地方整備局八代河川国道 事務所 助言 10285	株式会社オービット	H27.11.9 H28.2.29
熊本県	荒尾市 一部	道路計画	基準点測量 基準点測量 水準測量	2級 4級 3級	2点 30点 1.7km 4点	九州地方整備局熊本河川国道 事務所 助言 10298	株式会社有明測量開発 社	H27.11.16 H28.3.25
熊本県	菊池市 一部	その他	基準点測量	2級	2点	熊本県菊池市 助言 10308	熊本県土地改良事業団 体連合会	H27.11.24 H28.3.22
熊本県	合志市 一部	土地区画 整理	基準点測量 基準点測量	2級 3級	1点 5点	熊本県合志市 助言 10322	旭測量設計株式会社	H27.12.1 H28.3.18
熊本県	美里町 一部	砂防計画	数値図化 写真地図作 成(デジタル オルソ)	2500 2500	1.04km <sup>2</sup> 0.89km <sup>2</sup>	熊本県 助言 10347	写測エンジニアリング株 式会社	H27.12.21 H28.3.25
熊本県	御船町 一部	都市計画	数値撮影(デ ジタル) 修正測量	地上画素寸法 20cm(DMC II) 2500	3km <sup>2</sup> 2.8km <sup>2</sup>	熊本県御船町 助言 10365	アジア航測株式会社	H28.1.8 H28.3.15
熊本県	八代市 一部	文化財調 査	航空レーザ測 量	1000	0.57km <sup>2</sup>	熊本県八代市 助言 10403	株式会社四航コンサル タント	H28.1.15 H28.3.21
熊本県	南関町 一部	道路計画	基準点測量 基準点測量 水準測量	3級 4級 3級	2点 6点 2.5km 7点	熊本県南関町 助言 10405	ワールド測量設計株式 会社	H28.1.21 H28.7.25
熊本県	荒尾市 一部	道路計画	基準点測量 基準点測量	2級 3級	4点 7点	熊本県荒尾市 助言 10426	株式会社熊本建設コン サルタント	H28.3.22 H28.9.30
熊本県	山都町 一部	農地開発	水準測量 数値撮影(デ ジタル) 数値図化(同 時調整含む)	簡級 地上画素寸法 14.5cm 1000	23km <sup>2</sup> 24km <sup>2</sup> 0.89km <sup>2</sup>	熊本県山都町 助言 10024	アジア航測株式会社	H28.5.31 H28.12.28
熊本県	熊本市 一部	道路管理	基準点測量 基準点測量	2級 3級	2点 3点	九州地方整備局熊本河川国道 事務所 助言 10035	株式会社総合技術コン サルタント	H28.6.1 H28.6.30
熊本県	熊本市 一部	土地改良	基準点測量 基準点測量	2級 3級	8点 25点	熊本県 助言 10037	熊本県土地改良事業団 体連合会	H28.6.6 H29.2.28
熊本県	熊本市 一部 阿蘇市 一部	その他	航空レーザ測 量	1000	6.4km <sup>2</sup>	熊本県 助言 10040	大成ジオテック株式会社	H28.5.24 H28.7.10
熊本県	御船町 一部 阿蘇市 一部	道路計画	基準点測量 基準点測量 基準点測量	2級 3級 4級	5点 6点 64点	九州地方整備局熊本河川国道 事務所 助言 10050	株式会社水野建設コン サルタント	H28.6.4 H28.12.28
熊本県	甲佐町 一部	河川計画	基準点測量 基準点測量 基準点測量	2級 3級 4級	4点 4点 30点	九州地方整備局熊本河川国道 事務所 助言 10072	株式会社三見建設コン サルタント	H28.7.5 H28.8.31

## 九州地方

都道府県名	測量地域	測量目的	測量種別	縮尺・等級	事業量	測量計画機関(助言番号)	測量作業機関	実施時期
熊本県	八代市 一部	河川計画	基準点測量	2級	6点	九州地方整備局八代河川国道事務所 助言 10076	株式会社ワコー	H28.6.1 H28.10.31
熊本県	合志市 全域	都市計画	修正測量 地図編集	2500 10000	53.19km <sup>2</sup> 53.19km <sup>2</sup>	熊本県合志市 助言 10088	株式会社パスコ	H28.8.2 H29.3.6
熊本県	八代市 一部 大津町 一部 西原村 一部 南阿蘇村 一部 御船町 一部 益城町 一部 山都町 一部	道路計画	MMS計測	500	56km	熊本県阿蘇地域振興局 助言 10090	株式会社パスコ	H28.8.2 H28.9.30
熊本県	大津町 一部 阿蘇市 一部	その他	基準点測量 基準点測量 水準測量	2級 4級 3級	22点 150点 20km	九州地方整備局熊本河川国道事務所 助言 10101	株式会社水野建設コンサルタント	H28.8.1 H28.10.31
熊本県	南小国町 全域 小国町 全域	その他	航空レーザ測量	500	252.84km <sup>2</sup>	林野庁 助言 10141	国際航業株式会社	H28.9.15 H29.11.30
熊本県	熊本市 一部	土地区画整理	基準点測量 基準点測量 水準測量	2級 3級 3級	3点 8点 5.5km	熊本県熊本市 助言 10162	昭和株式会社	H28.10.1 H28.12.20
熊本県	天草市 一部	その他	基準点測量	2級	1点	熊本県(天草地域振興局) 助言 10201	熊本県土地改良事業団体連合会	H28.10.24 H29.1.31
熊本県	苓北町 一部	その他	復旧測量(基準点)	2級	1点	熊本県苓北町 助言 10273	株式会社パスコ	H28.11.15 H29.1.16
熊本県	熊本市 一部 阿蘇市 一部 大津町 一部 南阿蘇村 一部	道路計画	数値撮影(デジタル) 同時調整 数値図化 地形図等成果の座標補正 写真地図作成(デジタル)	地上画素寸法 12cm 1000 1000 1000 1000	83.12km <sup>2</sup> 1000 83.12km <sup>2</sup> 15.81km <sup>2</sup> 9.42km <sup>2</sup> 83.12km <sup>2</sup>	九州地方整備局熊本河川国道事務所 助言 10277	株式会社パスコ	H28.12.6 H29.1.31
熊本県	熊本市 一部 宇城市 一部 阿蘇市 一部 大津町 一部 菊陽町 一部 西原村 一部 南阿蘇村 一部 御船町 一部 嘉島町 一部 益城町 一部	その他	基準点測量	2級	400点	国土交通省土地・建設産業局 地籍整備課 助言 10302	株式会社スベック 株式会社有明測量開発社 東亜建設技術株式会社 株式会社十八測量設計 大正測量設計株式会社 熊本県森林組合連合会 株式会社レインボープランニング 株式会社都市開発コンサルタント 株式会社第一コンサルタント 株式会社河津測量設計 株式会社コンサルハマダ 株式会社三浜測量設計社 株式会社長田測量設計株式会社ワコー	H28.12.26 H29.2.2
熊本県	宇土市 一部	砂防計画	数値図化 写真地図作成(デジタル オルソ)	2500 2500	0.18km <sup>2</sup> 0.18km <sup>2</sup>	熊本県(県央広域本部宇城地域振興局) 助言 10342	写測エンジニアリング株式会社	H28.11.17 H29.2.28
熊本県	芦北町 一部	砂防計画	数値図化	2500	2.48km <sup>2</sup>	熊本県南広域本部芦北地域振興局 助言 10431	昭和株式会社	H28.4.1 H28.8.31
大分県	大分市 一部	都市計画	修正測量 修正測量	1000 2500	2.6km <sup>2</sup> 147.9km <sup>2</sup>	大分市 助言 10058	株式会社パスコ	H26.8.4 H27.3.13
大分県	豊後大野市 一部 竹田市 一部 津久見市 一部 臼杵市 一部 佐伯市 一部 大分市 一部	砂防計画	数値図化	2500	4.254km <sup>2</sup>	大分県 助言 10002	大成ジオテック株式会社	H27.10.1 H28.6.30
大分県	中津市 一部 日田市 一部	道路計画	数値図化	1000	3.25km <sup>2</sup>	大分県日田土木事務所 助言 10008	写測エンジニアリング株式会社	H28.3.31 H28.6.30
大分県	臼杵市 一部	道路管理	MMS計測	500	0.143km	大分県臼杵市 助言 10062	株式会社パスコ	H27.6.30 H27.11.27
大分県	由布市 一部 津久見市 全域 臼杵市 一部 大分市 一部	森林計画	数値撮影(デジタル)	地上画素寸法 30cm	1170km <sup>2</sup>	大分県 助言 10246	国際航業株式会社	H27.9.16 H28.2.29
大分県	杵築市 全域	総合計画	数値撮影(デジタル) 写真地図作成(デジタル オルソ) 水準測量	地上画素寸法 16cm 1000 簡級	280.06km <sup>2</sup> 280.06km <sup>2</sup> 17.5km	大分県杵築市 助言 10261	株式会社パスコ	H27.10.23 H28.3.11
大分県	中津市 一部 日田市 一部	道路計画	基準点測量 基準点測量	2級 3級	16点 24点	大分県日田土木事務所 助言 10277	松本技術コンサルタント株式会社	H27.10.1 H28.3.15
大分県	大分市 一部	土地区画整理	基準点測量 現地測量(数値地形図作成)	4級 500	84点 0.1213km <sup>2</sup>	大分市 助言 10288	福岡都市技術株式会社	H27.11.13 H28.3.25
大分県	大分市 一部	道路計画	数値撮影(デジタル) 数値図化	地上画素寸法 16cm 1000	10.33km <sup>2</sup> 0.35km <sup>2</sup>	九州地方整備局大分河川国道事務所 助言 10311	写測エンジニアリング株式会社	H27.11.24 H28.3.11

## 九州地方

都道府県名	測量地域	測量目的	測量種別	縮尺・等級	事業量	測量計画機関(助言番号)	測量作業機関	実施時期	
大分県	玖珠町 全域 国東市 全域	日岬町 全域 佐伯市 全域	農地開発	数値撮影(デジタル) 写真地図作成(デジタル オルソ)	地上画素寸法 14.7cm 1000	903.54km <sup>2</sup> 903.54km <sup>2</sup>	大分県水土里情報センター推 進協議会 助言 10348	国際航業株式会社	H27.12.22 H28.3.18
大分県	国東市 一部 豊後高田市 一部 日田市 一部	宇佐市 一部 中津市 一部	砂防計画	数値図化 写真地図作成(デジタル オルソ)	2500 2500	4km <sup>2</sup> 4km <sup>2</sup>	大分県 助言 10354	株式会社日建技術コン サルタント	H27.6.3 H28.3.31
大分県	日田市 一部		ダム計画	航空レーザ測 量	500	8.5km <sup>2</sup>	水資源機構筑後川局 助言 10392	中日本航空株式会社	H28.1.6 H28.3.25
大分県	佐伯市 一部 津久見市 一部 豊後大野市 一部	臼杵市 一部 竹田市 一部	砂防計画	数値図化 写真地図作成(デジタル オルソ)	2500 2500	6.55km <sup>2</sup> 6.55km <sup>2</sup>	大分県 助言 10430	株式会社日建技術コン サルタント	H27.6.3 H28.3.31
大分県	別府市 一部 日田市 一部 豊後高田市 一部 杵築市 一部 由布市 一部 日出町 一部 玖珠町 一部	中津市 一部 宇佐市 一部 国東市 一部 九重町 一部	砂防計画	数値図化	2500	4.01km <sup>2</sup>	大分県 助言 10437	株式会社日航コンサル タント	H27.9.30 H28.6.30
大分県	宇佐市 一部		その他	基準点測量	2級	8点	農林水産省九州農政局駅館川 農地整備事業所 助言 10060	大分県土地改良事業団 体連合会	H28.5.25 H28.11.15
大分県	宇佐市 一部		その他	基準点測量	2級	10点	農林水産省九州農政局駅館川 農地整備事業所 助言 10062	大分県土地改良事業団 体連合会	H28.5.25 H28.11.30
大分県	玖珠町 一部		その他	基準点測量 基準点測量 基準点測量	1級 3級 4級	5点 4点 8点	防衛省九州防衛局 助言 10083	エボシ技工調査設計株 式会社	H28.7.25 H28.8.31
大分県	宇佐市 一部		その他	基準点測量 水準測量	2級 3級	8点 1点	農林水産省九州農政局駅館川 農地整備事業所 助言 10103	ダイエーコンサルタント株 式会社	H28.6.30 H28.12.16
大分県	九重町 一部 玖珠町 一部		その他	航空レーザ測 量	500	273.4km <sup>2</sup>	林野庁 助言 10142	アジア航測株式会社	H28.9.15 H28.11.30
大分県	日田市 一部		その他	航空レーザ測 量	500	447.4km <sup>2</sup>	林野庁 助言 10143	国際航業株式会社	H28.9.15 H28.11.30
大分県	大分市 一部		道路計画	MMS計測	500	21km	大分市 助言 10158	株式会社バスコ	H28.9.28 H28.12.12
大分県	豊後大野市 全域		固定資産	数値撮影(デ ジタル) 同時調整 写真地図作 成(デジタル オルソ)	地上画素寸法 12cm 1000 1000	603.14km <sup>2</sup> 603.14km <sup>2</sup> 603.14km <sup>2</sup>	大分県豊後大野市 助言 10242	九州航空株式会社	H28.11.15 H29.2.28
宮崎県	宮崎市 一部		土地区画 整理	基準点測量 用地測量	4級 500	21点 0.02km <sup>2</sup>	宮崎県宮崎市 助言 10423	有限会社島田総合コン サルタント	H25.1.21 H25.3.15
宮崎県	小林市 全域		固定資産	数値撮影(デ ジタル) 写真地図作 成(デジタル オルソ) 水準測量	地上画素寸法 13cm 1000 簡級	563.09km <sup>2</sup> 563.09km <sup>2</sup> 20.05km	宮崎県小林市 助言 10185	国際航業株式会社	H26.9.9 H27.3.27
宮崎県	諸塚村 一部		砂防計画	数値図化	2500	2.1km <sup>2</sup>	宮崎県日向土木事務所 助言 10202	株式会社宮崎産業開発	H26.9.15 H27.3.25
宮崎県	椎葉村 一部		砂防計画	数値図化	2500	9.27km <sup>2</sup>	宮崎県日向土木事務所 助言 10231	株式会社宮崎産業開発	H26.8.3 H28.3.25
宮崎県	川南町 全域		その他	水準測量 水準測量 数値撮影(デ ジタル) 数値図化	3級 4級 地上画素寸法 12cm 1000	17.7km 50.4km 6km <sup>2</sup> 2.11km <sup>2</sup>	宮崎県児湯農林振興局 助言 10306	南日本総合コンサル タント株式会社	H26.11.12 H27.2.10
宮崎県	美郷町 一部		砂防計画	数値図化	2500	5.1km <sup>2</sup>	宮崎県日向土木事務所 助言 10366	株式会社クリアリア	H27.3.26 H28.3.15
宮崎県	宮崎市 一部		その他	基準点測量	4級	0.35km 189点	法務省宮崎地方務局 助言 10435	有限会社佐藤測量	H27.2.16 H27.2.27
宮崎県	小林市 一部		土地改良	数値撮影(デ ジタル) 水準測量 水準測量 数値図化(同 時調整含む)	地上画素寸法 6cm 3級 4級 1000	9.16km <sup>2</sup> 12.3km 4.5km 1.57km <sup>2</sup>	宮崎県西諸農林振興局 助言 10476	国際航業株式会社	H27.3.13 H27.4.30
宮崎県	国富町 一部		砂防計画	数値図化	2500	2.05km <sup>2</sup>	宮崎県高岡土木事務所 助言 10074	株式会社建設技術研 究所	H27.7.8 H28.3.25
宮崎県	都城市 一部		砂防計画	基準点測量 基準点測量 水準測量 現地測量(数 値地形図作 成) 路線測量	2級 4級 3級 500 その他	3点 24点 2km 0.03km <sup>2</sup> 0.03km <sup>2</sup>	九州地方整備局宮崎河川国 道事務所 助言 10075	株式会社建設技術コン サルタント	H27.7.13 H28.2.15
宮崎県	高千穂町 一部		砂防計画	数値図化	2500	7.9km <sup>2</sup>	宮崎県西臼杵支庁 助言 10076	玉野総合コンサル タント株式会社	H27.6.16 H28.3.25
宮崎県	三股町 一部		砂防計画	数値図化	2500	2.2km <sup>2</sup>	宮崎県都城土木事務所 助言 10083	株式会社晃和コンサル タント	H27.6.24 H28.2.29

## 九州地方

都道府県名	測量地域	測量目的	測量種別	縮尺・等級	事業量	測量計画機関(助言番号)	測量作業機関	実施時期
宮崎県	延岡市 一部	都市計画	既成図数値化	2500	103.7km <sup>2</sup>	宮崎県延岡市助言 10089	株式会社パスコ	H27.7.17 H28.1.29
			修正測量地形図等成果の座標補正	2500	8.1km <sup>2</sup>			
			既成図数値化	10000	12点			
			地図編集地形図等成果の座標補正	10000	8.1km <sup>2</sup>			
10000	12点							
宮崎県	串間市 一部	砂防計画	数値図化	2500	2.55km <sup>2</sup>	宮崎県串間土木事務所助言 10100	株式会社千代田コンサルタント	H27.7.28 H28.3.25
宮崎県	新富町 一部	砂防計画	数値図化 写真地図作成(デジタルオルソ)	2500 2500	2.7km <sup>2</sup> 2.7km <sup>2</sup>	宮崎県高鍋土木事務所助言 10135	株式会社千代田コンサルタント	H27.7.2 H28.3.31
宮崎県	宮崎市 一部	砂防計画	数値図化	2500	1.5km <sup>2</sup>	宮崎県宮崎土木事務所助言 10138	八千代エンジニアリング株式会社	H27.7.2 H28.3.25
宮崎県	串間市 一部	砂防計画	数値図化	2500	5.77km <sup>2</sup>	宮崎県串間土木事務所助言 10162	国際航業株式会社	H27.9.1 H28.3.25
宮崎県	高千穂町 一部	砂防計画	数値図化	2500	6.4km <sup>2</sup>	宮崎県西臼杵支庁助言 10185	株式会社建設技術研究所	H27.8.24 H28.3.25
宮崎県	五ヶ瀬町 一部	砂防計画	数値図化	2500	4.56km <sup>2</sup>	宮崎県西臼杵支庁助言 10188	株式会社西田技術開発コンサルタント	H27.9.10 H28.3.25
宮崎県	宮崎市 一部	その他	基準点測量 基準点測量 現地測量(数値地形図作成)	2級 4級 1000	4点 0.12km <sup>2</sup> 0.12km <sup>2</sup>	宮崎県助言 10192	宮崎県土地改良事業団体連合会	H27.9.14 H28.3.25
宮崎県	小林市 一部	その他	基準点測量 基準点測量 現地測量(数値地形図作成)	2級 4級 1000	2点 0.08km <sup>2</sup> 0.08km <sup>2</sup>	宮崎県助言 10193	宮崎県土地改良事業団体連合会	H27.9.14 H28.3.25
宮崎県	小林市 一部	その他	基準点測量 基準点測量 現地測量(数値地形図作成)	2級 4級 1000	3点 0.06km <sup>2</sup> 0.06km <sup>2</sup>	宮崎県助言 10194	宮崎県土地改良事業団体連合会	H27.9.14 H28.3.25
宮崎県	えびの市 一部	その他	基準点測量 基準点測量 基準点測量 現地測量(数値地形図作成)	2級 3級 4級 1000	7点 1点 0.2km <sup>2</sup> 0.2km <sup>2</sup>	宮崎県助言 10195	宮崎県土地改良事業団体連合会	H27.9.14 H28.3.25
宮崎県	日之影町 一部	砂防計画	数値図化	2500	8.6km <sup>2</sup>	宮崎県西臼杵支庁助言 10199	株式会社パスコ	H27.9.11 H28.3.25
宮崎県	綾町 一部	砂防計画	数値図化	2500	2.4km <sup>2</sup>	宮崎県高岡土木事務所助言 10200	株式会社宮崎産業開発	H27.9.4 H28.3.25
宮崎県	延岡市 一部	砂防計画	数値図化	2500	5.18km <sup>2</sup>	宮崎県延岡土木事務所助言 10210	株式会社パスコ	H27.9.28 H28.3.15
宮崎県	延岡市 一部	砂防計画	数値図化	2500	1.02km <sup>2</sup>	宮崎県延岡土木事務所助言 10211	株式会社共同技術コンサルタント	H27.10.1 H28.3.15
宮崎県	美郷町 一部	砂防計画	数値図化	2500	3.8km <sup>2</sup>	宮崎県日向土木事務所助言 10232	国際航業株式会社	H27.10.6 H28.3.25
宮崎県	日之影町 一部	砂防計画	数値図化	2500	4.56km <sup>2</sup>	宮崎県西臼杵支庁助言 10234	株式会社国土開発コンサルタント	H27.10.7 H28.3.25
宮崎県	小林市 一部	砂防計画	数値図化	2500	28.47km <sup>2</sup>	宮崎県小林土木事務所助言 10235	株式会社国土開発コンサルタント	H27.10.7 H28.3.25
宮崎県	宮崎市 一部	砂防計画	数値図化	2500	1.02km <sup>2</sup>	宮崎県宮崎土木事務所助言 10236	株式会社九州土木設計コンサルタント	H27.7.2 H28.3.25
宮崎県	高原町 一部	砂防計画	基準点測量 基準点測量 水準測量 水準測量 現地測量(数値地形図作成)	2級 4級 3級 4級 500	2点 54点 12.7km 2.9km 0.05km <sup>2</sup>	九州地方整備局宮崎河川国道事務所助言 10267	株式会社建設技術コンサルタント	H27.7.13 H28.2.15
宮崎県	日向市 一部	砂防計画	数値図化	2500	1.09km <sup>2</sup>	宮崎県日向土木事務所助言 10269	フェニックスコンサルタント株式会社	H27.10.6 H28.3.25
宮崎県	宮崎市 一部	砂防計画	数値図化	2500	3.2km <sup>2</sup>	宮崎県高岡土木事務所助言 10272	株式会社宮崎産業開発	H27.11.9 H28.3.25
宮崎県	木城町 一部	砂防計画	数値図化	2500	1.8km <sup>2</sup>	宮崎県高鍋土木事務所助言 10291	九州工営株式会社	H27.7.2 H28.3.31
宮崎県	門川町 一部	砂防計画	数値図化	2500	3.3km <sup>2</sup>	宮崎県日向土木事務所助言 10302	八千代エンジニアリング株式会社	H27.10.6 H28.3.25
宮崎県	延岡市 一部	砂防計画	数値図化	2500	3.88km <sup>2</sup>	宮崎県延岡土木事務所助言 10310	朝日航洋株式会社	H27.6.19 H28.3.15
宮崎県	都城市 一部	その他	水準測量	3級	32.8km	九州地方整備局宮崎河川国道事務所助言 10360	株式会社西部技建コンサルタント	H28.1.6 H28.3.18
宮崎県	宮崎市 一部	その他	水準測量	3級	30.6km	九州地方整備局宮崎河川国道事務所助言 10361	太陽技術コンサルタント株式会社	H28.1.6 H28.3.18
宮崎県	木城町 一部 高鍋町 一部	その他	水準測量	3級	26.1km	九州地方整備局宮崎河川国道事務所助言 10362	正栄技術コンサルタント株式会社	H27.11.7 H28.3.4
宮崎県	宮崎市 全域	その他	MMS計測	500	39.54km	宮崎県宮崎市助言 10379	株式会社パスコ	H28.1.25 H28.3.18
宮崎県	延岡市 一部	道路計画	基準点測量	3級	2点	宮崎県延岡土木事務所助言 10423	株式会社新産測量設計コンサルタント	H28.3.8 H28.5.11
宮崎県	新富町 一部	その他	基準点測量 基準点測量	3級 4級	4点 22点	防衛省九州防衛局助言 10063	有限会社はまゆう測量設計	H28.7.4 H28.8.31
宮崎県	国富町 一部 三股町 全域 日南市 一部 都城市 一部 宮崎市 一部	森林計画	数値撮影(デジタル)	地上画素寸法 25cm	1030km <sup>2</sup>	宮崎県助言 10064	大成ジオテック株式会社	H28.7.7 H28.11.30
宮崎県	日南市 一部	道路計画	基準点測量 基準点測量 水準測量	2級 3級 3級	5点 7点 2.06km	九州地方整備局宮崎河川国道事務所助言 10138	九州工営株式会社	H28.9.15 H28.12.16

## 九州地方

都道府県名	測量地域	測量目的	測量種別	縮尺・等級	事業量	測量計画機関(助言番号)	測量作業機関	実施時期	
宮崎県	日南市 一部	その他	基準点測量 基準点測量 水準測量	2級 3級 3級	3点 3点 4.24km	九州地方整備局宮崎河川国道事務所 助言 I0168	太陽技術コンサルタント株式会社	H28.10.4 H28.12.16	
鹿児島県	和泊町 一部	土地改良	基準点測量 基準点測量 基準点測量 現地測量(数値地形図作成)	2級 3級 4級 1000	2点 7点 26点 0.28km <sup>2</sup>	鹿児島県大島支庁永永良部事務所 助言 I0126	鹿児島県土地改良事業団体連合会	H26.10.11 H27.3.20	
鹿児島県	南九州市 一部	道路計画	基準点測量 基準点測量 現地測量(数値地形図作成)	2級 4級 500	5点 35点 0.084km <sup>2</sup>	九州地方整備局鹿児島国道事務所 助言 I0072	株式会社大進	H27.6.22 H28.3.11	
鹿児島県	伊仙町 全域 徳之島町 全域 宇検村 全域 志布志市 全域	天城町 全域 喜界町 全域 長島町 全域 指宿市 全域	土地改良	数値撮影(デジタル) 数値撮影(デジタル) 数値撮影(デジタル) 数値撮影(デジタル) 数値撮影(デジタル) 写真地図作成(デジタルオルソ) 写真地図作成(デジタルオルソ)	地上画素寸法 20cm 地上画素寸法 16cm 地上画素寸法 20cm 地上画素寸法 14cm 地上画素寸法 16cm 2500 1000	316.41km <sup>2</sup> 56.94km <sup>2</sup> 103.07km <sup>2</sup> 308.15km <sup>2</sup> 419.48km <sup>2</sup> 419.48km <sup>2</sup> 1517.19km <sup>2</sup>	鹿児島県土地改良事業団体連合会 助言 I0077	株式会社パスコ アジア航測株式会社 大成ジオテック株式会社	H27.7.16 H28.7.29
鹿児島県	南九州市 一部	砂防計画	数値図化 写真地図作成(デジタルオルソ)	2500 2500	3.267km <sup>2</sup> 3.267km <sup>2</sup>	鹿児島県南薩地域振興局河川港湾課 助言 I0080	大成ジオテック株式会社	H27.7.10 H28.2.29	
鹿児島県	鹿屋市 全域	固定資産	数値撮影(デジタル) 同時調整	地上画素寸法 18cm 2500	448.33km <sup>2</sup> 448.33km <sup>2</sup>	鹿児島県鹿屋市 助言 I0110	東亜建設技術株式会社	H27.6.3 H28.3.22	
鹿児島県	霧島市 一部	土地改良	基準点測量 基準点測量 現地測量(数値地形図作成)	3級 4級 1000	3点 5点 0.055km <sup>2</sup>	鹿児島県 始良・伊佐地域振興局農村整備課 助言 I0112	鹿児島県土地改良事業団体連合会	H27.7.28 H28.3.25	
鹿児島県	志布志市 一部	土地改良	基準点測量 基準点測量 基準点測量 現地測量(数値地形図作成)	2級 3級 4級 500	1点 2点 2点 0.015km <sup>2</sup>	鹿児島県志布志市 助言 I0123	鹿児島県土地改良事業団体連合会	H27.8.3 H28.3.18	
鹿児島県	鹿児島市 一部	道路計画	基準点測量 基準点測量	2級 3級	1点 4点	鹿児島県道路公社 助言 I0125	三州技術コンサルタント株式会社	H27.8.18 H28.1.26	
鹿児島県	日置市 一部	都市計画	数値図化 地図編集 数値図化	2500 10000 10000	34.7km <sup>2</sup> 34.7km <sup>2</sup> 50.38km <sup>2</sup>	鹿児島県日置市 助言 I0133	朝日航洋株式会社	H27.8.17 H28.3.17	
鹿児島県	知名町 一部	土地改良	基準点測量 基準点測量 現地測量(数値地形図作成)	3級 4級 1000	8点 12点 0.125km <sup>2</sup>	鹿児島県大島支庁永永良部事務所 助言 I0149	鹿児島県土地改良事業団体連合会	H27.8.4 H28.3.25	
鹿児島県	知名町 一部	土地改良	基準点測量 基準点測量 基準点測量 現地測量(数値地形図作成)	2級 3級 4級 1000	1点 4点 12点 0.16km <sup>2</sup>	鹿児島県大島支庁永永良部事務所 助言 I0150	鹿児島県土地改良事業団体連合会	H27.8.4 H28.3.25	
鹿児島県	薩摩川内市 一部	道路計画	基準点測量 基準点測量 水準測量 現地測量(数値地形図作成)	2級 3級 3級 500	15点 23点 11km 0.098km <sup>2</sup>	九州地方整備局鹿児島国道事務所 助言 I0180	株式会社大進	H27.9.10 H27.12.18	
鹿児島県	薩摩川内市 一部 阿久根市 一部	道路計画	基準点測量 基準点測量 水準測量	2級 3級 3級	15点 30点 10.4km	九州地方整備局鹿児島国道事務所 助言 I0181	株式会社南日本技術コンサルタント	H27.9.10 H27.12.18	
鹿児島県	阿久根市 一部	道路計画	基準点測量 基準点測量 水準測量	2級 3級 3級	15点 30点 13km	九州地方整備局鹿児島国道事務所 助言 I0182	朝日開発コンサルタント株式会社	H27.9.10 H27.12.18	
鹿児島県	曾於市 一部	土地改良	基準点測量 基準点測量 基準点測量 現地測量(数値地形図作成)	2級 3級 4級 1000	1点 3点 3点 0.025km <sup>2</sup>	鹿児島県大隅地域振興局 助言 I0190	鹿児島県土地改良事業団体連合会	H27.9.9 H28.3.15	
鹿児島県	鹿屋市 一部	道路計画	基準点測量	2級	4点	鹿児島県 大隅地域振興局 建設部土木建築課 助言 I0222	大福コンサルタント株式会社	H27.10.5 H28.3.18	
鹿児島県	阿久根市 一部 出水市 一部	道路計画	数値図化	1000	2.83km <sup>2</sup>	鹿児島県 助言 I0230	株式会社ウエスコ	H27.9.30 H28.1.22	
鹿児島県	南さつま市 一部	砂防計画	数値図化	2500	3.141km <sup>2</sup>	鹿児島県 南薩地域振興局 助言 I0257	株式会社パスコ	H27.10.19 H28.3.17	
鹿児島県	錦江町 一部 鹿児島市 一部	砂防計画	航空レーザ測量 航空レーザ測量	1000 1000	207.2km <sup>2</sup> 46.8km <sup>2</sup>	九州地方整備局大隅河川国道事務所 助言 I0258	株式会社パスコ	H27.10.19 H28.2.29	
鹿児島県	中種子町 一部	土地改良	基準点測量 基準点測量 基準点測量 現地測量(数値地形図作成)	2級 3級 4級 1000	3点 5点 9点 0.112km <sup>2</sup>	鹿児島県 熊毛支庁 助言 I0260	鹿児島県土地改良事業団体連合会	H27.10.1 H28.3.28	

## 九州地方

都道府県名	測量地域	測量目的	測量種別	縮尺・等級	事業量	測量計画機関(助言番号)	測量作業機関	実施時期	
鹿児島県	薩摩川内市 一部	その他	基準点測量 水準測量	2級 3級	2点 1.9km 1点	九州地方整備局鹿児島国道事務所 助言 I0278	新和技術コンサルタント株式会社	H27.11.1 H28.3.15	
鹿児島県	さつま町 一部	都市計画	数値図化 修正測量 地図編集	2500 2500 10000	2.51km <sup>2</sup> 2.51km <sup>2</sup> 2.51km <sup>2</sup>	鹿児島県さつま町 助言 I0281	株式会社パスコ	H27.11.2 H28.3.31	
鹿児島県	霧島市 一部	砂防計画	数値図化 写真地図作成(デジタル オルソ)	2500 2500	4.501km <sup>2</sup> 4.501km <sup>2</sup>	鹿児島県 始良・伊佐地域振興 局 助言 I0294	復建調査設計株式会社	H27.6.16 H28.3.11	
鹿児島県	始良市 一部	砂防計画	数値図化 写真地図作成(デジタル オルソ)	2500 2500	5.983km <sup>2</sup> 5.983km <sup>2</sup>	鹿児島県 始良・伊佐地域振興 局 助言 I0295	復建調査設計株式会社	H27.6.16 H28.3.11	
鹿児島県	始良市 一部	砂防計画	数値図化 写真地図作成(デジタル オルソ)	2500 2500	4.983km <sup>2</sup> 4.983km <sup>2</sup>	鹿児島県 始良・伊佐地域振興 局 助言 I0296	国際航業株式会社	H27.7.7 H28.3.11	
鹿児島県	霧島市 一部	砂防計画	数値図化 写真地図作成(デジタル オルソ)	2500 2500	3.64km <sup>2</sup> 19.5km <sup>2</sup>	鹿児島県 始良・伊佐地域振興 局 助言 I0315	大日本コンサルタンツ株式会社	H27.7.7 H28.3.11	
鹿児島県	阿久根市 一部	道路計画	基準点測量 水準測量 路線測量	4級 3級	34点 2.46km 2.46km	九州地方整備局鹿児島国道事務所 助言 I0335	株式会社新日本技術コンサルタント	H27.9.10 H28.3.15	
鹿児島県	阿久根市 一部	道路計画	基準点測量 水準測量 路線測量	4級 3級	254点 11.9km 6.1km	九州地方整備局鹿児島国道事務所 助言 I0336	鹿児島土木設計株式会社	H27.11.2 H28.3.30	
鹿児島県	阿久根市 一部	道路計画	基準点測量 水準測量 路線測量	4級 3級	228点 7.095km 7.095km	九州地方整備局鹿児島国道事務所 助言 I0337	株式会社サタコンサルタンツ	H27.11.2 H28.3.30	
鹿児島県	薩摩川内市 一部 阿久根市 一部	道路計画	基準点測量 水準測量 路線測量	4級 3級	195点 8.374km 7.44km	九州地方整備局鹿児島国道事務所 助言 I0338	大福コンサルタント株式会社	H27.11.2 H28.3.30	
鹿児島県	薩摩川内市 一部	道路計画	基準点測量 水準測量 路線測量	4級 3級	159点 5.36km 6.887km	九州地方整備局鹿児島国道事務所 助言 I0339	三州技術コンサルタント株式会社	H27.10.1 H28.3.15	
鹿児島県	薩摩川内市 一部	道路計画	基準点測量 水準測量 路線測量	4級 3級	159点 10.24km 5.663km	九州地方整備局鹿児島国道事務所 助言 I0340	株式会社久永コンサルタント	H27.9.10 H28.3.15	
鹿児島県	鹿児島市 一部	地盤変動 調査	水準測量	1級	24km	鹿児島県鹿児島市 助言 I0364	玉野総合コンサルタント株式会社	H28.1.8 H28.3.25	
鹿児島県	鹿児島市 一部	道路管理	基準点測量 基準点測量	3級 4級	3点 19点	鹿児島県道路公社 助言 I0398	株式会社アジア技術コンサルタント	H27.11.27 H28.3.22	
鹿児島県	阿久根市 一部	基準点管理	復旧測量(基準 点)	3級	1点	鹿児島県阿久根市 助言 I0418	株式会社さこうコンサルタント	H28.3.1 H28.3.31	
鹿児島県	大崎町 一部	砂防計画	数値図化	2500	6km <sup>2</sup>	鹿児島県 大隅地域振興局 助言 I0421	株式会社ウエスコ	H28.3.10 H28.8.20	
鹿児島県	日置市 一部	砂防計画	数値図化 写真地図作成(デジタル オルソ)	2500 2500	10.02km <sup>2</sup> 10.02km <sup>2</sup>	鹿児島県 鹿児島地域振興局 助言 I0003	株式会社千代田コンサルタント	H28.4.6 H28.6.10	
鹿児島県	日置市 一部	砂防計画	数値図化 写真地図作成(デジタル オルソ)	2500 2500	11.12km <sup>2</sup> 11.12km <sup>2</sup>	鹿児島県 鹿児島地域振興局 助言 I0005	大日本コンサルタンツ株式会社	H28.4.12 H28.6.15	
鹿児島県	霧島市 全域	基準点管理	復旧測量(基準 点)	2級	1点	鹿児島県霧島市 助言 I0022	株式会社萩原技研	H28.5.17 H28.6.24	
鹿児島県	鹿児島市 一部	土地区画 整理	基準点測量 基準点測量	3級 4級	4点 69点	鹿児島市 助言 I0044	公益財団法人鹿児島まちづくり土地区画整理協会	H28.7.1 H29.1.20	
鹿児島県	鹿児島市 一部	土地区画 整理	その他	その他	0.096km <sup>2</sup>	鹿児島県鹿児島市 助言 I0061	公益財団法人鹿児島まちづくり土地区画整理協会	H28.7.11 H28.12.14	
鹿児島県	霧島市 一部	土地改良	基準点測量 基準点測量 基準点測量	2級 3級 4級	2点 3点 7点	鹿児島県 始良・伊佐地域振興 局農村整備課 助言 I0079	鹿児島県土地改良事業 団体連合会	H28.7.5 H29.2.28	
鹿児島県	知名町 一部	砂防計画	数値図化 写真地図作成(デジタル オルソ)	2500 2500	2.2km <sup>2</sup> 2.2km <sup>2</sup>	鹿児島県大島支庁沖永良部事務所 助言 I0105	株式会社千代田コンサルタント	H28.8.3 H28.11.4	
鹿児島県	喜界町 全域	総合計画	数値図化	5000	56.9km <sup>2</sup>	農林水産省九州農政局南部九州 土地改良調査管理事務所 助言 I0132	大成ジオテック株式会社	H28.8.10 H29.1.20	
鹿児島県	志布志市 一部	道路計画	基準点測量 基準点測量 基準点測量 水準測量 現地測量(数 値地形図作 成)	2級 3級 4級 3級 500	7点 13点 110点 12.78km 0.021km <sup>2</sup>	九州地方整備局大隅河川国道 事務所 助言 I0148	株式会社南日本技術コンサルタント	H28.9.20 H28.12.27	
鹿児島県	鹿児島市 一部	その他	航空レーザ測 量	1000	44km <sup>2</sup>	九州地方整備局大隅河川国道 事務所 助言 I0167	中電技術コンサルタント株式会社	H28.9.10 H29.2.28	
鹿児島県	伊仙町 一部	土地改良	基準点測量 基準点測量 基準点測量	2級 3級 4級	3点 15点 35点	鹿児島県大島支庁徳之島事務 所 助言 I0191	鹿児島県土地改良事業 団体連合会	H28.9.30 H29.3.10	
鹿児島県	長島町 一部	砂防計画	数値図化	2500	2.454km <sup>2</sup>	鹿児島県 北薩地域振興局 助言 I0200	日本工営株式会社	H28.6.10 H29.1.5	
鹿児島県	屋久島町 一部	その他	航空レーザ測 量	1000	17.7km <sup>2</sup>	九州地方整備局大隅河川国道 事務所 助言 I0203	中電技術コンサルタント株式会社	H28.9.10 H29.2.28	
熊本県	菊池市 一部 美里町 全域 産山村 全域 西原村 一部 御船町 一部 甲佐町 一部 別府市 一部	阿蘇市 一部 大津町 一部 高森町 全域 南阿蘇村 一部 益城町 一部 山都町 全域 由布市 全域	その他	航空レーザ測 量	500	1824km <sup>2</sup>	林野庁 助言 I0048	アジア航測株式会社 中日本航空株式会社 株式会社パスコ 国際航業株式会社 朝日航洋株式会社	H28.6.4 H28.8.31

## 九州地方

都道府県名	測量地域	測量目的	測量種別	縮尺・等級	事業量	測量計画機関(助言番号)	測量作業機関	実施時期
鹿児島県	鹿児島市 一部 鹿屋市 一部 垂水市 一部 日置市 一部 曾於市 一部 霧島市 一部 伊佐市 一部 始良市 一部 さつま町 一部	空港計画	数値撮影(デジタル) 写真地図作成(デジタル オルソ)	地上画素寸法 19.6cm 2500	1287km <sup>2</sup>  1287km <sup>2</sup>	国土交通省大阪航空局 助言 10401	朝日航洋株式会社	H28.2.10 H28.3.28
宮崎県	都城市 一部 えびの市 一部							
大分県	中津市 一部	河川管理	数値撮影(デジタル) 水準測量	地上画素寸法 20cm(UCX) 簡級	103.88km <sup>2</sup> 13 点 13.49km	九州地方整備局山国川河川事 務所 助言 10380	株式会社ウエスコ	H28.1.7 H28.3.31
福岡県	吉富町 一部 上毛町 一部							
福岡県	大刀洗町 一部 朝倉市 一部 うきは市 一部 小都市 一部 大川市 一部 柳川市 一部 久留米市 一部	河川計画	MMS計測	500	277.9km <sup>2</sup>	九州地方整備局筑後川河川事 務所 助言 10052	株式会社バスコ	H28.6.24 H28.9.30
佐賀県	神埼市 一部 佐賀市 一部							
大分県	日田市 一部							



沖縄地方

都道府県名	測量地域	測量目的	測量種別	縮尺・等級	事業量	測量計画機関(助言番号)	測量作業機関	実施時期
沖縄県	宜野湾市 一部	土地区画整理	基準点測量	3級	3点	宜野湾市我如古4丁目農住組合 助言 J0002	玉野総合コンサルタント株式会社	H23.5.10 H23.8.30
沖縄県	豊見城市 一部 那覇市 一部	下水道計画	基準点測量 基準点測量 水準測量	3級 4級 4級	4点 15点 3km	沖縄県那覇市 助言 J0029	株式会社沖縄プランニング	H23.10.1 H24.1.31
沖縄県	八重瀬町 一部	土地区画整理	基準点測量	3級	5点	沖縄県八重瀬町 助言 J0008	株式会社アジア測量設計	H24.6.27 H25.3.13
沖縄県	南風原町 一部 南城市 一部	道路計画	基準点測量 基準点測量	3級 4級	4点 11点	沖縄県南部土木事務所 助言 J0024	株式会社南土木設計	H24.8.14 H25.3.20
沖縄県	南城市 一部	その他	基準点測量 水準測量 基準点測量	3級 4級 4級	7点 3.59km 72点	沖縄県 助言 J0042	株式会社日興建設コンサルタント	H24.11.28 H25.5.31
沖縄県	名護市 一部	道路管理	基準点測量 基準点測量	2級 3級	2点 22点	沖縄総合事務局開発建設部北部国道事務所 助言 J0015	株式会社南土木設計	H26.8.20 H27.3.20
沖縄県	宮古島市 一部	農地開発	基準点測量 基準点測量	2級 3級	7点 10点	沖縄県宮古島農林水産振興センター 助言 J0027	有限会社地建	H26.10.31 H27.2.3
沖縄県	読谷村 一部	土地区画整理	基準点測量	2級	3点	読谷村大木土地区画整理組合 助言 J0001	玉野総合コンサルタント株式会社	H27.4.17 H28.3.18
沖縄県	与那原町 一部	その他	基準点測量	3級	1点	沖縄県与那原町 助言 J0007	株式会社アジア測量設計	H27.7.7 H28.2.26
沖縄県	南風原町 一部	土地区画整理	基準点測量	4級	45点	沖縄県南風原町 助言 J0008	株式会社アジア測量設計	H27.7.31 H28.3.22
沖縄県	恩納村 一部	下水道管理	基準点測量 基準点測量 基準点測量	1級 2級 3級	1点 5点 14点	沖縄県恩納村 助言 J0011	沖縄県土地改良事業団体連合会	H27.7.1 H28.2.22
沖縄県	宮古島市 一部	道路計画	基準点測量	2級	6点	沖縄県宮古土木事務所 助言 J0014	有限会社シグマ技研	H27.9.14 H28.7.29
沖縄県	宮古島市 一部	道路計画	基準点測量	3級	3点	沖縄県宮古土木事務所 助言 J0016	株式会社大成建設コンサルタント	H27.9.1 H27.9.30
沖縄県	宮古島市 一部	道路計画	基準点測量 水準測量	3級 3級	5点 3点	沖縄県宮古土木事務所 助言 J0017	有限会社地建	H27.9.24 H27.12.10
沖縄県	宮古島市 一部	道路計画	基準点測量 基準点測量	2級 3級	1点 8点	沖縄県宮古土木事務所 助言 J0018	株式会社八島建設コンサルタント	H27.9.18 H28.10.31
沖縄県	宜野湾市 一部	都市計画	基準点測量 水準測量 基準点測量	4級 3級 3級	50点 8.8km 2点	沖縄県宜野湾市 助言 J0020	玉野総合コンサルタント株式会社	H27.10.2 H28.3.31
沖縄県	南城市 一部	土地改良	基準点測量	2級	7点	沖縄県南部農林土木事務所 助言 J0028	株式会社 碧コンサルタント	H27.9.2 H28.2.18
沖縄県	宜野座村 一部	道路管理	基準点測量	2級	5点	沖縄総合事務局北部国道事務所 助言 J0030	株式会社芝岩エンジニアリング	H27.7.29 H28.1.29
沖縄県	那覇市 一部	その他	基準点測量	4級	177点	法務省那覇地方務局 助言 J0031	合名会社協立測量社	H27.10.26 H28.3.31
沖縄県	宮古島市 一部	農地開発	基準点測量	2級	6点	沖縄県宮古農林水産振興センター 助言 J0033	株式会社ホープ設計	H27.10.1 H27.12.25
沖縄県	那覇市 一部	その他	基準点測量 基準点測量 水準測量	2級 4級 3級	3点 51点 6.44km	沖縄県企業局 助言 J0035	株式会社沖縄プランニング	H27.11.20 H28.10.31
沖縄県	南城市 一部	その他	基準点測量	2級	21点	沖縄県南部農林土木事務所 助言 J0036	株式会社田幸技建コンサルタント	H27.11.28 H28.2.13
沖縄県	南大東村 一部	土地改良	基準点測量 基準点測量	1級 2級	1点 7点	沖縄県南大東村 助言 J0039	沖縄県土地改良事業団体連合会	H27.12.14 H28.2.29
沖縄県	うるま市 一部	その他	基準点測量	2級	2点	沖縄総合事務局開発建設部那覇港湾・空港整備事務所 助言 J0041	株式会社高崎総合コンサルタント	H28.1.5 H28.3.31
沖縄県	那覇市 一部 南風原町 一部	その他	水準測量	3級	6.57km	沖縄県企業局 助言 J0042	株式会社 南城技術開発	H28.1.5 H28.10.31
沖縄県	那覇市 全域	固定資産	数値撮影(デジタル)	地上画素寸法 16cm	39.24km <sup>2</sup>	沖縄県那覇市 助言 J0043	国際航業株式会社	H28.1.1 H28.3.31
沖縄県	宮古島市 一部	道路計画	基準点測量	2級	2点	沖縄県宮古土木事務所 助言 J0044	株式会社大成建設コンサルタント	H28.1.19 H28.3.31
沖縄県	与那国町 一部	基準点管理	基準点測量 基準点測量 基準点測量	1級 3級 4級	2点 2点 3点	防衛省沖縄防衛局 助言 J0045	株式会社渡南エンジニアリング	H28.1.9 H28.3.31
沖縄県	浦添市 一部	その他	基準点測量	4級	33点	沖縄県浦添市 助言 J0046	株式会社アジア測量設計	H28.1.29 H28.2.29
沖縄県	宜野湾市 一部 豊見城市 一部 南城市 一部 北谷町 一部 北中城村 一部 西原町 一部 与那原町 一部	総合計画	修正測量	2500	0.219km <sup>2</sup>	沖縄県 助言 J0048	株式会社リック	H28.2.25 H28.3.31
沖縄県	金武町 一部 恩納村 一部	総合計画	修正測量	5000	0.039km <sup>2</sup>	沖縄県 助言 J0049	株式会社リック	H28.2.25 H28.3.31
沖縄県	糸満市 一部	その他	基準点測量	3級	1点	防衛省沖縄防衛局 助言 J0050	株式会社 沖縄高崎コンサルタント	H28.3.1 H28.3.31
沖縄県	浦添市 一部	その他	基準点測量	4級	45点	防衛省沖縄防衛局 助言 J0051	株式会社リック	H28.3.17 H28.8.31
沖縄県	読谷村 一部	土地区画整理	復旧測量(基準点) 復旧測量(基準点)	1級 3級	1点 2点	沖縄総合事務局南部国道事務所 助言 J0001	玉野総合コンサルタント株式会社	H28.4.11 H28.4.30
沖縄県	宜野湾市 一部	土地区画整理	基準点測量	4級	26点	宜野湾市我如古4丁目農住組合 助言 J0003	玉野総合コンサルタント株式会社	H28.6.1 H28.6.30
沖縄県	宜野湾市 一部	道路計画	基準点測量	3級	5点	沖縄総合事務局南部国道事務所 助言 J0004	株式会社大東エンジニアリング	H28.5.18 H29.3.31
沖縄県	石垣市 一部	その他	基準点測量	2級	10点	石垣島土地改良区 助言 J0005	沖縄県土地改良事業団体連合会	H28.6.10 H28.12.27
沖縄県	石垣市 一部	土地改良	基準点測量	2級	8点	石垣島土地改良区 助言 J0006	沖縄県土地改良事業団体連合会	H28.6.10 H28.12.27
沖縄県	糸満市 一部	土地区画整理	基準点測量	2級	4点	糸満市武富土地区画整理組合 助言 J0008	株式会社与那嶺測量設計	H28.7.21 H28.10.31
沖縄県	宮古島市 一部	土地区画整理	基準点測量	2級	4点	宮古島市 助言 J0010	株式会社大成建設コンサルタント	H28.7.1 H28.11.30
沖縄県	読谷村 一部	その他	基準点測量	4級	8点	防衛省沖縄防衛局 助言 J0011	株式会社アジア技研	H28.7.4 H28.8.31

沖縄地方

都道府県名	測量地域	測量目的	測量種別	縮尺・等級	事業量	測量計画機関(助言番号)	測量作業機関	実施時期
沖縄県	石垣市 一部	土地改良	基準点測量 基準点測量	2級 4級	3点 28点	石垣島土地改良区 助言 J0014	沖縄県土地改良事業団 体連合会	H28.7.4 H28.12.20
沖縄県	多良間村 一部	土地改良	基準点測量 基準点測量	2級 4級	2点 41点	沖縄県多良間村 助言 J0015	沖縄県土地改良事業団 体連合会	H28.7.7 H28.12.20
沖縄県	沖縄市 一部	土地区画 整理	基準点測量	2級	3点	沖縄県沖縄市 助言 J0016	玉野総合コンサルタント 株式会社	H28.7.21 H28.11.30
沖縄県	糸満市 一部	都市計画	基準点測量	2級	6点	沖縄県糸満市 助言 J0017	株式会社大洋土木コン サルタント	H28.7.22 H28.12.15
沖縄県	国頭村 一部	その他	基準点測量 基準点測量	2級 4級	3点 5点	防衛省沖縄防衛局 助言 J0018	株式会社アジア技研	H28.7.28 H28.8.31
沖縄県	伊江村 一部	その他	基準点測量	2級	1点	防衛省沖縄防衛局 助言 J0019	株式会社アジア技研	H28.7.28 H28.8.31
沖縄県	名護市 一部	その他	基準点測量 基準点測量	2級 4級	3点 5点	防衛省沖縄防衛局 助言 J0020	株式会社アジア技研	H28.7.28 H28.8.31
沖縄県	沖縄市 一部	その他	基準点測量	4級	4点	防衛省沖縄防衛局 助言 J0021	株式会社アジア技研	H28.7.28 H28.8.31
沖縄県	宜野湾市 一部	その他	基準点測量	4級	2点	防衛省沖縄防衛局 助言 J0022	株式会社アジア技研	H28.7.28 H28.8.31
沖縄県	那覇市 一部	その他	基準点測量	3級	2点	防衛省沖縄防衛局 助言 J0023	株式会社アジア技研	H28.7.28 H28.8.31
沖縄県	宜野湾市 一部	その他	基準点測量 基準点測量	3級 4級	4点 17点	防衛省沖縄防衛局 助言 J0024	株式会社アジア測量設 計	H28.7.28 H28.8.31
沖縄県	南風原町 一部	土地区画 整理	基準点測量 水準測量	4級 簡級	42点 7点	沖縄県南風原町 助言 H28.8.1 J0025	株式会社アジア測量設 計	H28.8.5 H29.3.21
沖縄県	宮古島市 一部	土地改良	基準点測量 基準点測量	2級 4級	5点 168点	沖縄県宮古農林水産振興セ ンター 助言 J0026	沖縄県土地改良事業団 体連合会	H28.8.22 H29.3.17
沖縄県	読谷村 一部	下水道計 画	水準測量	3級	31km 32点	沖縄県読谷村 助言 J0027	株式会社双葉測量設計	H28.9.2 H29.2.28
沖縄県	宮古島市 一部	土地改良	基準点測量 基準点測量	2級 4級	2点 174点	沖縄県宮古農林水産振興セ ンター 助言 J0028	沖縄県土地改良事業団 体連合会	H28.8.22 H29.3.17
沖縄県	宮古島市 一部	土地改良	基準点測量 基準点測量	2級 4級	3点 137点	沖縄県宮古農林水産振興セ ンター 助言 J0029	沖縄県土地改良事業団 体連合会	H28.8.22 H29.3.17
沖縄県	恩納村 一部	下水道計 画	基準点測量	2級	8点	沖縄県恩納村 助言 J0033	沖縄県土地改良事業団 体連合会	H28.9.28 H29.3.10
沖縄県	宮古島市 一部	土地改良	基準点測量	2級	6点	沖縄県宮古農林水産振興セ ンター 助言 J0034	沖縄県土地改良事業団 体連合会	H28.9.23 H29.3.3
沖縄県	沖縄市 一部	道路計画	基準点測量	3級	1点	沖縄県中部土木事務所 助言 J0035	株式会社大東エンジニア リング	H28.9.23 H29.3.24
沖縄県	宮古島市 一部	土地改良	基準点測量	2級	8点	沖縄県宮古農林水産振興セ ンター 助言 J0036	沖縄県土地改良事業団 体連合会	H28.10.1 H29.3.31
沖縄県	うるま市 一部	道路計画	基準点測量 水準測量	2級 2級	5点 1点	沖縄県中部土木事務所 助言 J0039	合資会社 徳田土木設計 事務所	H28.11.14 H29.3.24
沖縄県	中城村 一部	土地区画 整理	基準点測量	2級	12点	沖縄県中城村 助言 J0040	株式会社与那嶺測量設 計	H28.11.10 H29.3.20
沖縄県	石垣市 一部	その他	基準点測量	2級	6点	沖縄県八重山農林水産振興セ ンター 助言 J0047	沖縄県土地改良事業団 体連合会	H28.12.7 H29.3.31
沖縄県	読谷村 一部	土地改良	基準点測量 基準点測量	2級 4級	13点 304点	沖縄県中部農林土木事務所 助言 J0048	沖縄県土地改良事業団 体連合会	H28.12.15 H29.3.15
沖縄県	恩納村 一部	下水道計 画	基準点測量	2級	7点	沖縄県恩納村 助言 J0050	沖縄県土地改良事業団 体連合会	H29.1.19 H29.3.10
沖縄県	沖縄市 一部	道路管理	基準点測量 基準点測量	2級 4級	1点 9点	沖縄総合事務局北部国道事務 所 助言 H29.1.30 J0052	株式会社南土木設計	H29.1.23 H29.3.21

全国

都道府県名	測量地域	測量目的	測量種別	縮尺・等級	事業量	測量計画機関(助言番号)	測量作業機関	実施時期			
三重県	伊賀市 一部 名張市 一部	河川管理	航空レーザー測量	500	27.9km <sup>2</sup>	近畿地方整備局木津川上流河川事務所 助言 K0009	株式会社パスコ	H25.9.4			
京都府	木津川市 一部 南山城村 一部 笠置町 一部		航空レーザー測量	1000	45.5km <sup>2</sup>			H25.11.30			
奈良県	山添村 一部 宇陀市 一部	その他	航空レーザー測量	1000	57.39km <sup>2</sup>	近畿地方整備局近畿技術事務所 助言 K0010	株式会社パスコ 大阪支店	H27.11.16			
滋賀県	彦根市 一部 長浜市 一部							H28.3.31			
福井県	米原市 一部							H27.11.16			
	福井市 一部 敦賀市 一部							H28.3.31			
	小浜市 一部 大野市 一部										
	勝山市 一部 鯖江市 一部										
	あわら市 一部 坂井市 一部										
	永平寺町 一部 南越前町 一部										
	越前町 一部 美浜町 一部										
	高浜町 一部 おおい町 一部 若狭町 一部										
全国	全域	道路管理	その他		23000km	道路局国道・防災課 助言 K0005	株式会社パスコ ほか	H26.4.1 H27.3.31			
全国	全域	その他	修正測量	25000	26617km <sup>2</sup>	一般財団法人日本デジタル道路地図協会 助言 K0004	一般財団法人日本デジタル道路地図協会	H27.6.23 H28.3.31			
北海道	全域	森林計画	数値撮影(デジタル) 地上画素寸法 30cm以内	11304km <sup>2</sup>	11304km <sup>2</sup>	林野庁 助言 K0006	アジア航測株式会社 株式会社かんこう 中央航業株式会社 東北測量株式会社 写測エンジニアリング株式会社 株式会社日航コンサルタント	H27.5.7			
青森県	全域							カラー撮影(フィルム) 16000	2690km <sup>2</sup>	H28.2.19	
秋田県	全域							写真地図作成(デジタル オルソ)	地上画素寸法 50cm	16396km <sup>2</sup>	
岩手県	全域										
山形県	全域										
福島県	全域										
長野県	全域										
栃木県	全域										
富山県	全域										
高知県	全域										