

平成27年度 公共測量実施計画書届出状況

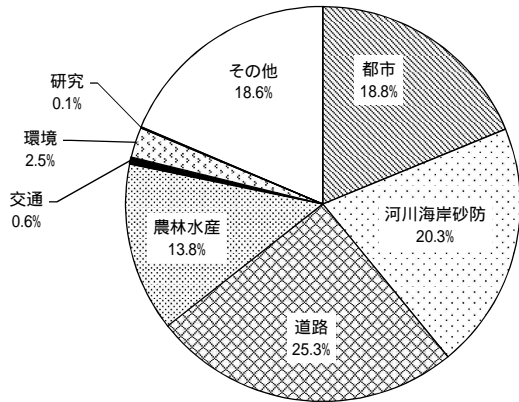


図 - 3 測量目的別の内訳

表 - 1 の公共測量実施計画書届出件数の内訳

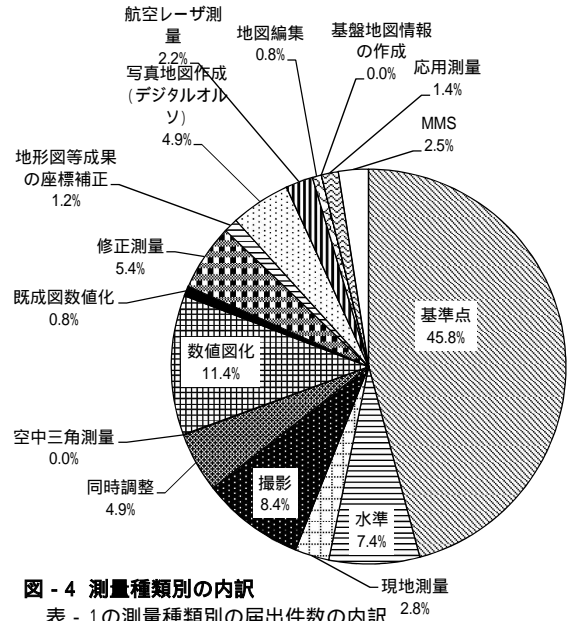


図 - 4 測量種類別の内訳

表 - 1 の測量種類別の届出件数の内訳

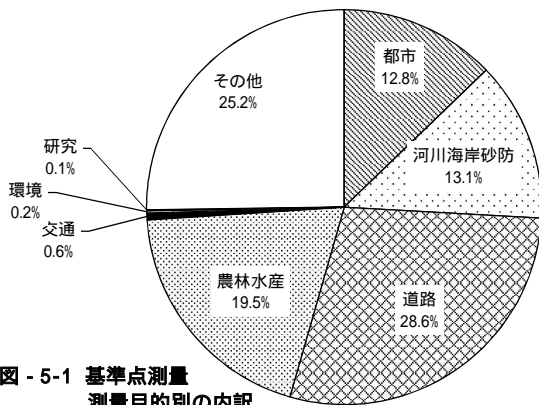


図 - 5-1 基準点測量
測量目的別の内訳

表 - 2 の基準点測量の内訳

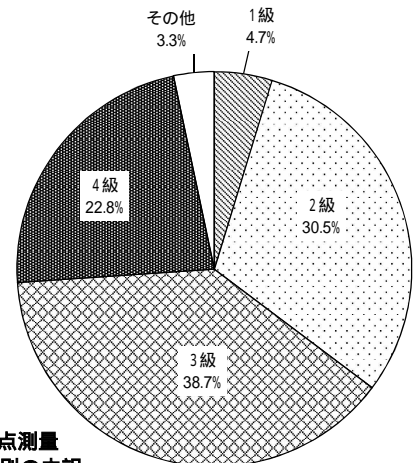


図 - 5-2 基準点測量
等級別の内訳

表 - 2 の基準点測量の内訳

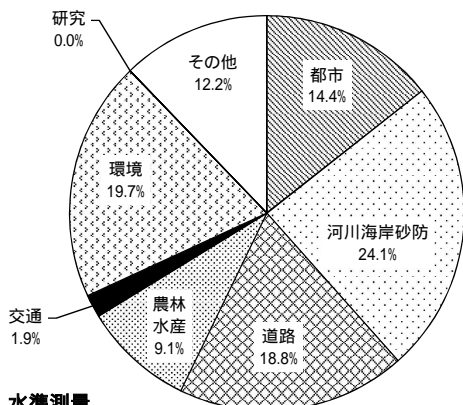


図 - 6-1 水準測量
測量目的別の内訳

表 - 2 の水準測量の内訳

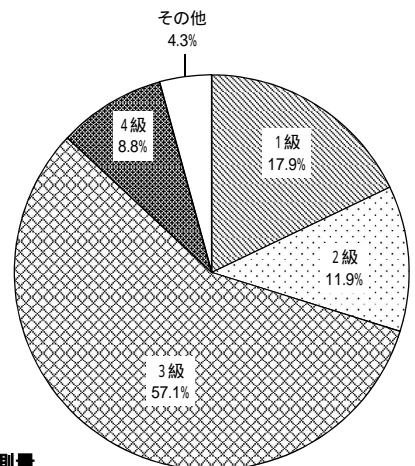


図 - 6-2 水準測量
等級別の内訳

表 - 2 の水準測量の内訳

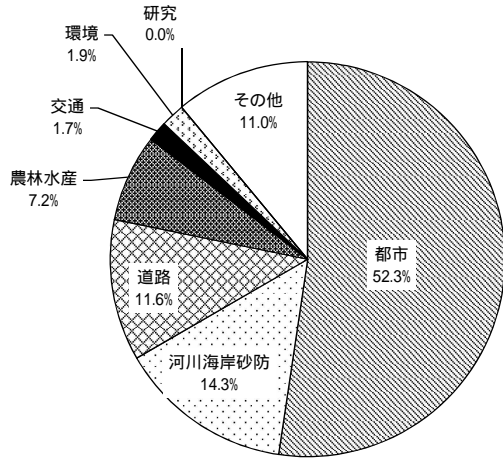


図 - 7-1 空中写真撮影
測量目的別の内訳
表 - 3の空中写真撮影の内訳

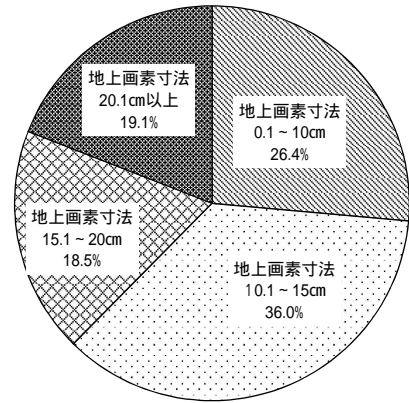


図 - 7-2 空中写真撮影
地上画素寸法別の内訳
表 - 3の空中写真撮影の内訳

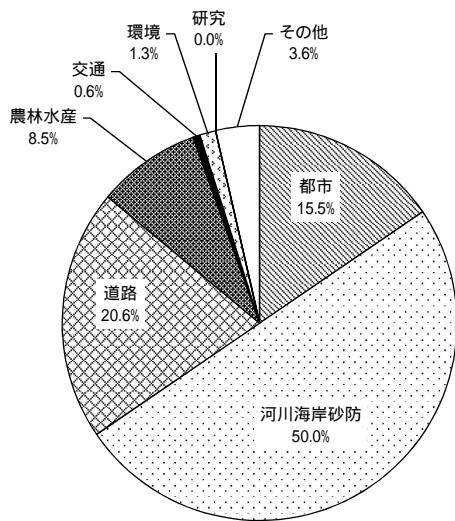


図 - 8-1 数値図化
測量目的別の内訳
表 - 3の数値図化の内訳

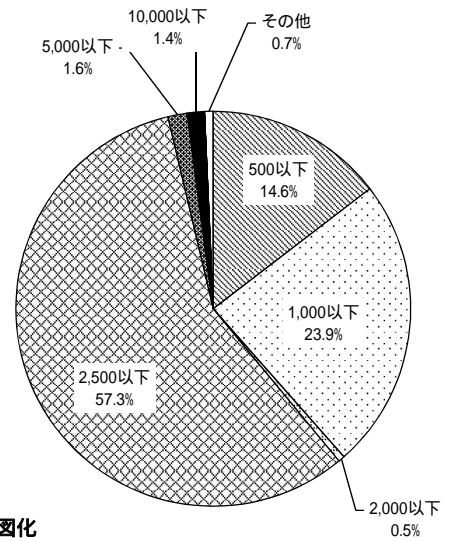


図 - 8-2 数値図化
地図情報レベル別の内訳
表 - 3の数値図化の内訳