

平成27年度

# 公共測量の記録

国土交通省国土地理院

# 目 次

公共測量について .....	1
公共測量実施計画書届出件数と事業量の内訳 .....	5
公共測量実施計画書届出件数と測量種別件数の推移 .....	8
公共測量の主な測量種別件数の推移 .....	8
公共測量実施計画書の内訳 .....	9
公共測量の記録	
北海道地方 .....	1 1
東北地方 .....	2 3
関東地方 .....	3 4
北陸地方 .....	5 6
中部地方 .....	6 0
近畿地方 .....	7 1
中国地方 .....	8 5
四国地方 .....	9 0
九州地方 .....	9 4
沖縄地方 .....	1 0 9
全 国 .....	1 1 1
公共測量審査終了成果の集録 .....	1 1 2

# 公 共 測 量 の 記 録

この記録は、測量法（昭和 24 年法律第 188 号）に基づき、国及び公共団体から平成 27 年度に提出された公共測量実施計画書の主要事項を抽出し、集録したものである。

## 公共測量について

### 1. 公共測量の意義と法的根拠

国土の開発・保全計画、その他全国的な土地利用の高度化に伴い、国及び公共団体において、それぞれの目的に応じた公共測量が行われている。

これらの公共測量は、常に十分な精度で最も経済的に、また、時期を失することなく、その成果が求められなければならない。しかしながら、こうして得られた成果の中には、既に利用可能な既存の測量成果があるにもかかわらず、その存在を知らないため、同一地域を重複して不統一な規格で測量を実施してしまう例もある。

国及び公共団体が費用を負担し、又は補助して行う公共測量においては、このような規格の不統一や、測量の重複を排除し、測量の正確さを確保することが重要であり、それを目的として測量法が制定されている。国土地理院では、測量法の趣旨に沿って必要な技術的助言や指導を行っている。

### 2. 公共測量の記録

国土地理院では、国及び公共団体が各種の公共測量の計画立案・実施に当たり、相互に利用可能な公共測量成果を活用することにより、測量法の主な目的の一つである測量の重複を排除するため、昭和 39 年から年度毎に公共測量の実施状況を「公共測量の記録」として集録し公表している。

測量地域を地方及び都道府県別に収録し、当該実施計画書に対する助言番号で整理している。文書番号の略称の意味は、次表のとおりである。

略称	文書番号	地方測量部等の名称	略称	文書番号	地方測量部等の名称
A	道 公	北海道地方測量部	G	中 公	中国地方測量部
B	東 公	東北地方測量部	H	四 公	四国地方測量部
C	関 公	関東地方測量部	I	九 公	九州地方測量部
D	北 公	北陸地方測量部	J	沖 公	沖 縄 支 所
E	部 公	中部地方測量部	K	企指公	企画部測量指導課
F	近 公	近畿地方測量部			

例：助言番号 C 0 2 2 6 = 国地関公第 2 2 6 号

### 3．公共測量の手續

公共測量を実施する場合の測量法に定められている手續等は、別紙1のとおりとなっている。その主なものは次のとおりである。

- (1) 作業規程を定めて国土交通大臣の承認を得なければならない。(法第33条)
- (2) 公共測量実施計画書を提出し、国土地理院の長に技術的助言を求めなければならない。(法第36条)
- (3) 公共測量を実施しようとするときは、その地域、期間、その他必要な事項を関係都道府県知事に通知しなければならない。(法第14条第1項・第39条)
- (4) 基本測量又は公共測量の測量成果を使用する場合は、国土地理院又は測量成果を作成した測量計画機関の長の承認を得なければならない。(法第30条第1項・第44条第1項)
- (5) 基本測量又は公共測量によって設置された測量標を使用する場合は、国土地理院又は測量標を設置した測量計画機関の長の承認を得なければならない。(法第26条・第39条)
- (6) 公共測量を終了したときは、その旨を関係都道府県知事に通知しなければならない。(法第14条第2項・第39条)
- (7) 測量成果を得たときは、遅滞なく、その写しを国土地理院の長に送付しなければならない。(法第40条第1項)
- (8) 永久標識又は一時標識を設置したときは、遅滞なく、その種類及び所在地その他国土交通省令で定める事項を関係都道府県知事に通知するとともに、インターネットの利用その他適切な方法により公表しなければならない。また、永久標識を設置した場合は、遅滞なく、それらの情報を国土地理院長に通知しなければならない。(法第21条第1項・第39条、法第37条第3項)

なお、これらの届出又は承認の手續を行うと、次のような利点がある。

- ・実施される公共測量の基準が統一され、既成の測量成果についての最新情報と公共測量についての技術的助言が得られ、精度の確保が図られる。
- ・公共測量実施に伴う土地の立入り、障害物の除去等いくつかの権能が与えられ、作業が円滑に実施される。(法第15条～第20条・第39条)
- ・得られた測量成果の写しを提出することで、測量成果が定められた精度に適合し、他の公共測量の利用に十分なものであるかについて審査が実施され、測量成果の有効利用が図られる。(法第41条)

## 4 . 集録内容

### 1 ) 集計図表

図表は、平成 27 年度中に提出のあった公共測量実施計画書（法第 36 条）3,149 件について、測量の目的、測量の種類、等級、縮尺別に集計したものである。

### 2 ) 公共測量の記録

平成 27 年度中に提出のあった測量実施計画書の集録

### 3 ) 公共測量審査終了成果の集録

公共測量で得られた測量成果は、有効に利用されることに意義があることから、国土地理院では、提出された測量成果が、作業規程に定められた精度で作成されているか審査を行い公表している。平成 27 年度中に審査が完了し、その結果が良好であったものを巻末に集録した。

### 4 ) 公共測量実施地域一覧図

平成 27 年度の公共測量実施地域一覧図については、インターネット上で閲覧できる。ホームページアドレスは、以下のとおり。

[http://psgs2.gsi.go.jp/kouhyou/Kouhyou\\_KoukyouSokuryou/Kensaku10.aspx](http://psgs2.gsi.go.jp/kouhyou/Kouhyou_KoukyouSokuryou/Kensaku10.aspx)

国土地理院では、公共測量で得られた成果（地図情報レベル 500、1000、2500 等）を基盤地図情報の整備、1/25,000 地形図の修正等の基図、編集資料として有効に利用し、測量の重複排除に努めている。

各測量計画機関におかれても公共測量等の実施に当たっては、この「公共測量の記録」を参考に、公共測量の成果を基準点測量の既知点、地図編集及び地図修正の基図や資料として有効に利用していただくよう要望する。

## < 図表 >

表 - 1 公共測量計画書 届出件数と事業量の内訳

表 - 2 公共測量計画書 届出件数と事業量の内訳（基準点測量・水準測量）

表 - 3 公共測量計画書 届出件数と事業量の内訳（空中写真撮影・数値図化）

図 - 1 公共測量計画書届出件数と測量件数の推移（昭和 54 年度～平成 27 年度）

図 - 2 主な測量の測量件数の推移（昭和 54 年度～平成 27 年度）

図 - 3 測量目的別の内訳

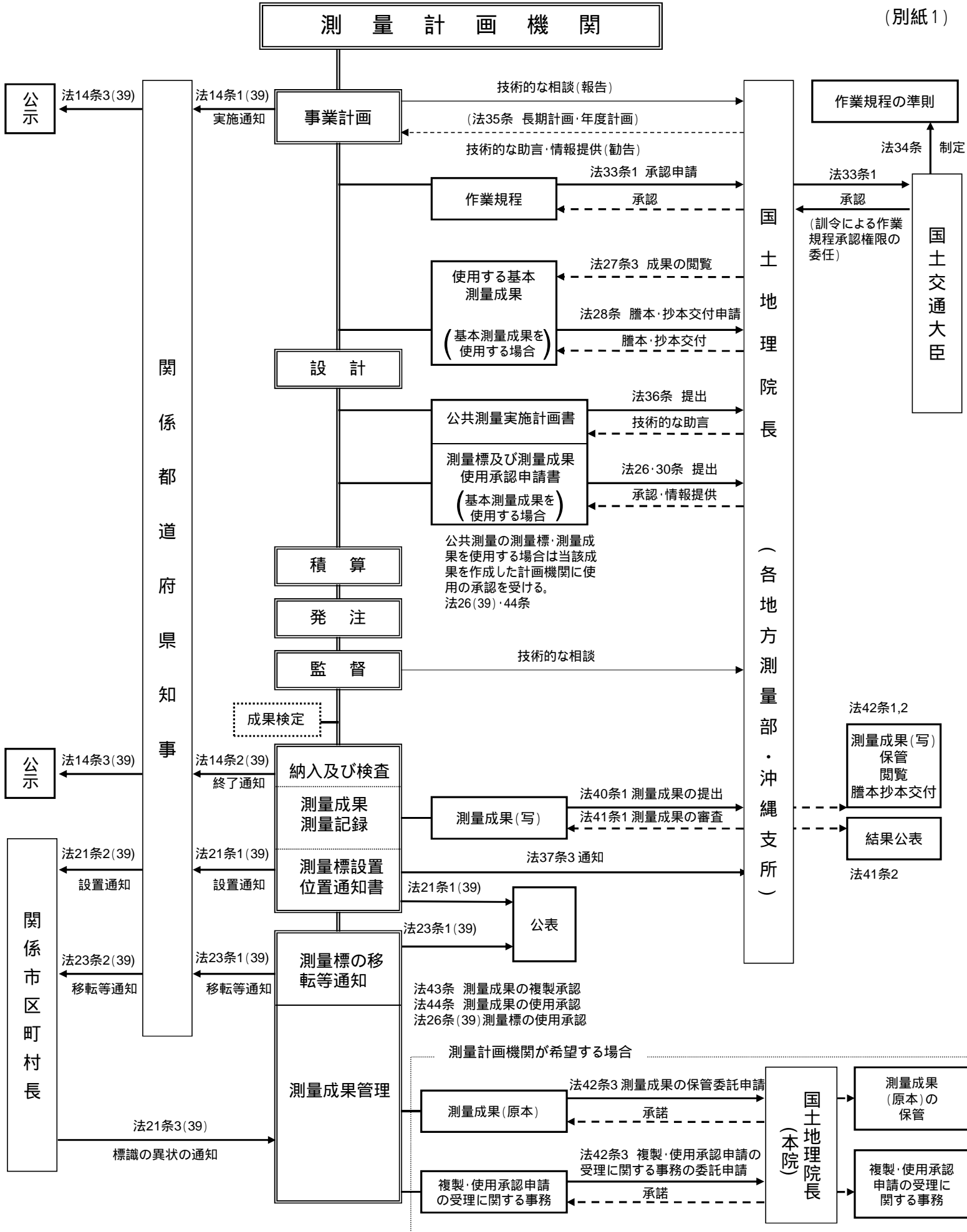
図 - 4 測量種類別の内訳

図 - 5 基準点測量（測量目的別・等級別）

図 - 6 水準測量（測量目的別・等級別）

図 - 7 空中写真撮影（測量目的別・地上画素寸法別）

図 - 8 数値図化（測量目的別・地図情報レベル別）



→ 公共測量の諸手続 (39) 法39条に基づく基本測量に関する規定の準用



表 - 2 平成27年度 公共測量実施計画書 届出件数と事業量の内訳(基準点測量・水準測量)

等級区分	測 量 目 的								合 計		
	都市	河川海岸砂防	道路	農林水産	交通	環境	研究	その他			
基準点測量	1級	4件 26点 0.0km 0.0km	24件 125点 0.0km 0.0km	43件 98点 0.0km 0.0km	27件 85点 0.0km 0.0km	3件 30点 0.0km 0.0km	1件 3点 0.0km 0.0km	0件 0点 0.0km 0.0km	31件 217点 0.0km 0.0km	4.7%	133件 584点 0.0km 0.0km
	2級	80件 289点 0.0km 0.0km	139件 669点 0.0km 0.0km	285件 1,139点 0.0km 0.0km	216件 1,015点 0.0km 0.0km	7件 61点 0.0km 0.0km	2件 8点 0.0km 0.0km	1件 2点 0.0km 0.0km	127件 1,342点 0.0km 0.0km	30.5%	857件 4,525点 0.0km 0.0km
	3級	145件 941点 0.0km 0.0km	127件 1,085点 0.0km 0.0km	294件 3,225点 0.0km 0.0km	255件 2,615点 0.0km 0.0km	4件 10点 0.0km 0.0km	3件 16点 0.0km 0.0km	0件 0点 0.0km 0.0km	258件 5,785点 0.0km 0.0km	38.7%	1,086件 13,677点 0.0km 0.0km
	4級	166件 10,302点 28.7km 0.0km	52件 1,874点 0.0km 0.0km	147件 41,341点 0.0km 225.2km	112件 8,864点 14.1km 0.0km	1件 3点 0.0km 0.0km	1件 4点 0.0km 0.0km	0件 0点 0.0km 0.0km	160件 14,651点 6.2km 0.3km	22.8%	639件 77,039点 49.0km 225.5km
	その他	4件 2,290点 0.2km 0.0km	2件 6点 0.0km 0.0km	21件 7,282点 0.0km 168.7km	0件 0点 0.0km 0.0km	0件 0点 0.0km 0.0km	0件 0点 0.0km 0.0km	0件 0点 0.0km 0.0km	66件 1,217点 21.5km 0.0km	3.3%	93件 10,795点 21.7km 168.7km
	計	399件 14.2% 13,848点 28.9km 0.0km	344件 12.3% 3,759点 0.0km 0.0km	790件 28.1% 53,085点 0.0km 393.9km	610件 21.7% 12,579点 14.1km 0.0km	15件 0.5% 104点 0.0km 0.0km	7件 0.2% 31点 0.0km 0.0km	1件 0.0% 2点 0.0km 0.0km	642件 22.9% 23,212点 27.6km 0.3km	100.0%	2,808件 100.0% 106,620点 70.7km 394.2km
	水準測量	1級	0件 0点 0.0km	1件 0点 6.6km	1件 1点 1.9km	0件 0点 0.0km	0件 0点 0.0km	52件 105点 7,189.8km	0件 0点 0.0km	9件 3点 1,134.1km	17.9%
2級		1件 72点 98.0km	20件 45点 704.6km	3件 2点 35.4km	0件 0点 0.0km	1件 0点 29.2km	11件 0点 426.8km	0件 0点 0.0km	6件 2点 169.0km	11.9%	42件 121点 1,463.0km
3級		39件 55点 210.8km	57件 211点 1,059.2km	51件 55点 261.2km	28件 81点 206.8km	4件 11点 8.0km	0件 0点 0.0km	0件 0点 0.0km	22件 42点 113.0km	57.1%	201件 455点 1,859.0km
4級		16件 23点 102.4km	5件 1点 92.1km	4件 7点 14.3km	1件 0点 31.4km	0件 0点 0.0km	1件 0点 28.8km	0件 0点 0.0km	4件 2点 6.4km	8.8%	31件 33点 275.4km
その他		1件 0点 16.4km	3件 0点 214.0km	3件 0点 50.7km	4件 0点 46.4km	1件 0点 11.0km	2件 0点 15.7km	0件 0点 0.0km	1件 0点 17.5km	4.3%	15件 0点 371.7km
計		57件 16.2% 150点 427.7km	86件 24.4% 257点 2,076.5km	62件 17.6% 65点 363.5km	33件 9.4% 81点 284.5km	6件 1.7% 11点 48.2km	6件 18.8% 105点 7,661.1km	0件 0.0% 0点 0.0km	42件 11.9% 49点 1,440.0km	100.0%	352件 100.0% 718点 12,301.5km

「事業量」は、実施計画書に記載された事業量の合計である。

「基準点測量」は、表 - 1の基準点測量と復旧測量(基準点)の合計である。

「水準測量」は、表 - 1の水準測量と復旧測量(水準)の合計である。



表 - 3 公共測量計画書 届出件数と事業量の内訳 (空中写真撮影・数値図化)

縮尺区分	測量目的								合計			
	都市	河川海岸砂防	道路	農林水産	交通	環境	研究	その他	件数	事業量		
空中写真撮影	1/4,000以上	0件 0.0k㎡	0件 0.0k㎡	0件 0.0k㎡	0件 0.0k㎡	0件 0.0k㎡	0件 0.0k㎡	0件 0.0k㎡	0件 0.0k㎡	0.0%	0件 0.0k㎡	
	1/8,000以上	2件 167.1k㎡	0件 0.0k㎡	0件 0.0k㎡	0件 0.0k㎡	0件 0.0k㎡	0件 0.0k㎡	0件 0.0k㎡	0件 0.0k㎡	0.5%	2件 167.1k㎡	
	1/12,500以上	0件 0.0k㎡	0件 0.0k㎡	0件 0.0k㎡	0件 0.0k㎡	0件 0.0k㎡	0件 0.0k㎡	0件 0.0k㎡	0件 0.0k㎡	0.0%	0件 0.0k㎡	
	1/16,000以上	0件 0.0k㎡	0件 0.0k㎡	0件 0.0k㎡	1件 2,690.0k㎡	0件 0.0k㎡	0件 0.0k㎡	0件 0.0k㎡	0件 0.0k㎡	0.3%	1件 2,690.0k㎡	
	1/20,000以上	0件 0.0k㎡	0件 0.0k㎡	0件 0.0k㎡	0件 0.0k㎡	0件 0.0k㎡	0件 0.0k㎡	0件 0.0k㎡	0件 0.0k㎡	0.0%	0件 0.0k㎡	
	1/20,000未満	0件 0.0k㎡	0件 0.0k㎡	0件 0.0k㎡	0件 0.0k㎡	0件 0.0k㎡	0件 0.0k㎡	0件 0.0k㎡	0件 0.0k㎡	0.0%	0件 0.0k㎡	
	地上画素寸法 0.1～10cm	52件 2,542.0k㎡	8件 432.9k㎡	20件 438.9k㎡	5件 35.9k㎡	2件 8.5k㎡	1件 1.5k㎡	0件 0.0k㎡	9件 330.2k㎡	25.1%	97件 3,789.8k㎡	
	地上画素寸法 10.1～15cm	75件 9,012.5k㎡	10件 379.0k㎡	17件 1,168.7k㎡	7件 1,535.0k㎡	0件 0.0k㎡	1件 127.7k㎡	0件 0.0k㎡	22件 3,463.1k㎡	34.2%	132件 15,686.0k㎡	
	地上画素寸法 15.1～20cm	38件 8,959.9k㎡	10件 1,317.3k㎡	5件 2,643.6k㎡	6件 1,257.7k㎡	1件 1,287.0k㎡	2件 34.7k㎡	0件 0.0k㎡	6件 2,042.1k㎡	17.6%	68件 17,542.2k㎡	
	地上画素寸法 20.1cm以上	25件 5,295.6k㎡	19件 3,585.4k㎡	2件 2,926.2k㎡	14件 23,628.6k㎡	3件 308.6k㎡	3件 260.7k㎡	0件 0.0k㎡	4件 1,516.3k㎡	18.1%	70件 37,521.4k㎡	
	その他	7件 532.2k㎡	6件 1,443.8k㎡	1件 69.5k㎡	0件 0.0k㎡	0件 0.0k㎡	0件 0.0k㎡	0件 0.0k㎡	2件 828.9k㎡	4.1%	16件 2,874.4k㎡	
	計	199件 26,509.2k㎡	53件 7,158.4k㎡	45件 7,246.8k㎡	33件 29,147.2k㎡	6件 1,604.1k㎡	7件 424.6k㎡	0件 0.0k㎡	43件 8,180.6k㎡	100.0%	386件 80,270.8k㎡	
	数値図化	500以下	13件 8.9k㎡	7件 3.4k㎡	51件 120.0k㎡	3件 2.9k㎡	1件 0.3k㎡	0件 0.0k㎡	0件 0.0k㎡	8件 1.8k㎡	14.6%	83件 137.2k㎡
		1,000以下	12件 776.7k㎡	20件 203.8k㎡	63件 444.9k㎡	36件 80.8k㎡	0件 0.0k㎡	2件 5.9k㎡	0件 0.0k㎡	3件 12.0k㎡	23.9%	136件 1,524.1k㎡
2,000以下		0件 0.0k㎡	2件 13.5k㎡	0件 0.0k㎡	0件 0.0k㎡	0件 0.0k㎡	1件 0.6k㎡	0件 0.0k㎡	0件 0.0k㎡	0.5%	3件 14.1k㎡	
2,500以下		59件 3,381.4k㎡	247件 3,406.5k㎡	8件 375.6k㎡	0件 0.0k㎡	2件 30.8k㎡	4件 61.6k㎡	0件 0.0k㎡	6件 202.4k㎡	57.3%	326件 7,458.2k㎡	
5,000以下		0件 0.0k㎡	0件 0.0k㎡	1件 13.5k㎡	5件 389.6k㎡	0件 0.0k㎡	0件 0.0k㎡	0件 0.0k㎡	3件 200.2k㎡	1.6%	9件 603.3k㎡	
10,000以下		7件 936.1k㎡	0件 0.0k㎡	0件 0.0k㎡	0件 0.0k㎡	0件 0.0k㎡	0件 0.0k㎡	0件 0.0k㎡	1件 640.0k㎡	1.4%	8件 1,576.1k㎡	
20,000以下		0件 0.0k㎡	0件 0.0k㎡	0件 0.0k㎡	0件 0.0k㎡	0件 0.0k㎡	0件 0.0k㎡	0件 0.0k㎡	0件 0.0k㎡	0.0%	0件 0.0k㎡	
20,000超		0件 0.0k㎡	0件 0.0k㎡	0件 0.0k㎡	0件 0.0k㎡	0件 0.0k㎡	0件 0.0k㎡	0件 0.0k㎡	0件 0.0k㎡	0.0%	0件 0.0k㎡	
その他		2件 31.5k㎡	0件 0.0k㎡	0件 0.0k㎡	2件 391.8k㎡	0件 0.0k㎡	0件 0.0k㎡	0件 0.0k㎡	0件 0.0k㎡	0.7%	4件 423.3k㎡	
計		93件 5,134.6k㎡	276件 3,627.1k㎡	123件 953.9k㎡	46件 865.0k㎡	3件 31.1k㎡	7件 68.1k㎡	0件 0.0k㎡	21件 1,056.4k㎡	100.0%	569件 11,736.3k㎡	

「事業量」は、実施計画書に記載された事業量の合計である。

「空中写真撮影」は、表 - 1のモノクロ撮影、カラー撮影及び数値撮影(デジタル)の合計である。

「数値図化」は、表 - 1の数値図化、数値図化(同時調整含む)及び既成図数値化の合計である。

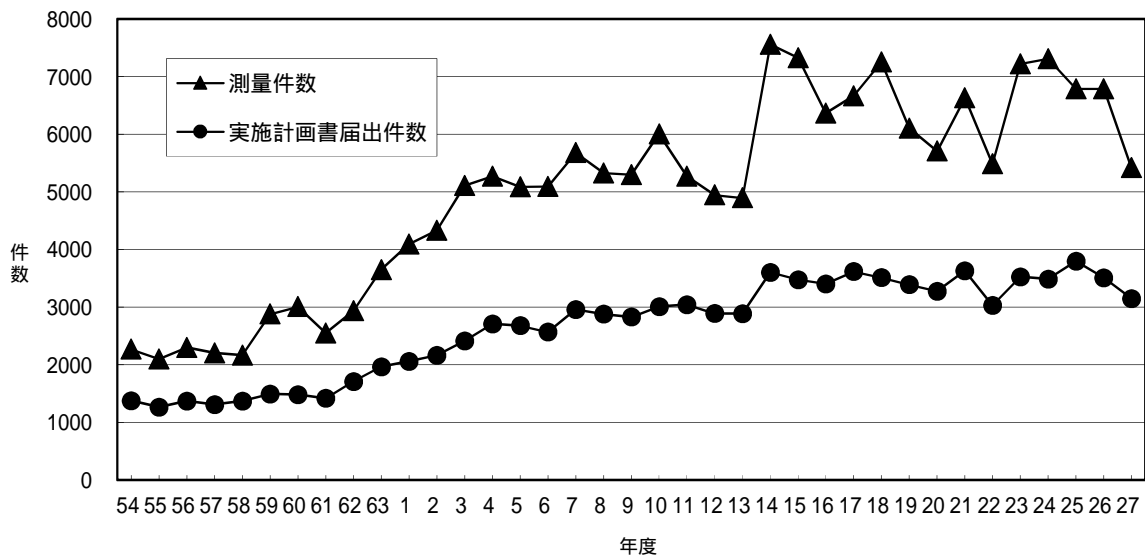


図-1 公共測量実施計画書届出件数と測量件数の推移 (昭和54年度～平成27年度)

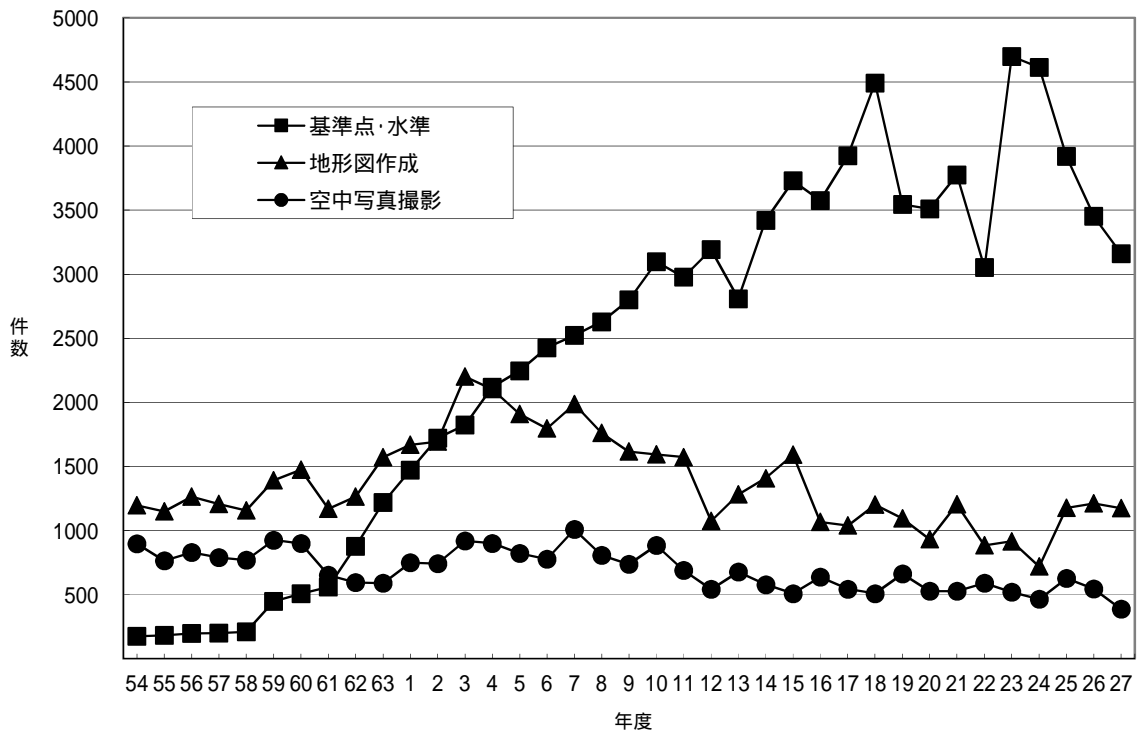


図-2 主な測量の測量件数の推移 (昭和54年度～平成27年度)

地形図作成  
平成24年度までは、平板・平板修正・写測図化・写測修正・数地図化・既成図数値化・数値図修正・空三の合計値である。  
平成25年度からは、現地測量(数値地形図作成)・同時調整・空中三角測量・数値図化・数地図化(同時調整含む)・既成図数値化・修正測量の合計値である。

# 平成27年度 公共測量実施計画書届出状況

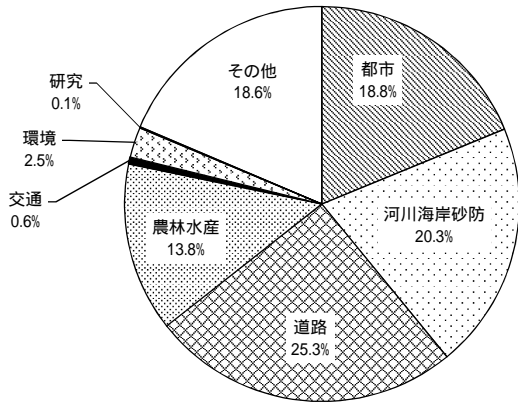


図 - 3 測量目的別の内訳

表 - 1の公共測量実施計画書届出件数の内訳

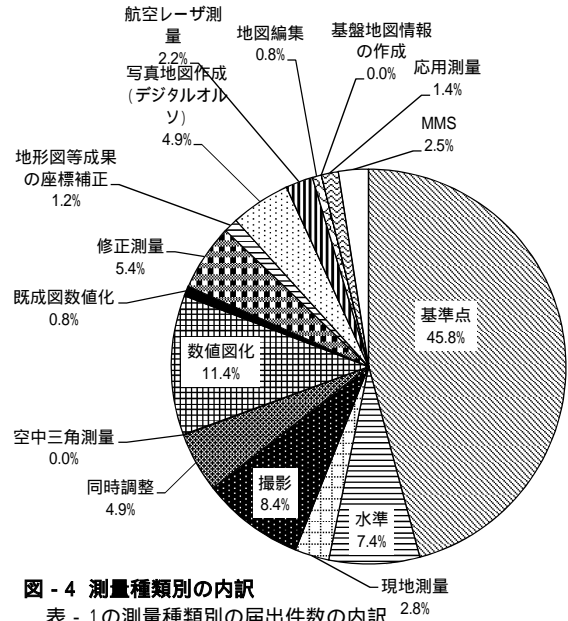


図 - 4 測量種類別の内訳

表 - 1の測量種類別の届出件数の内訳

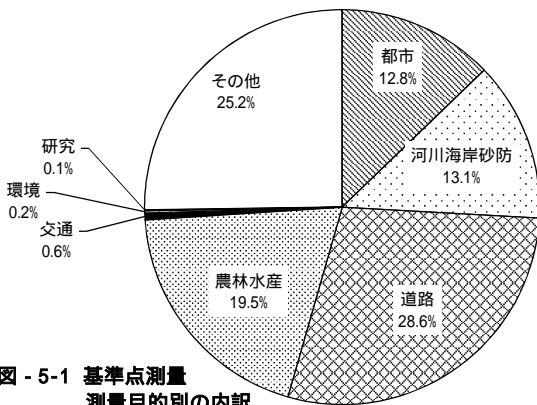


図 - 5-1 基準点測量  
測量目的別の内訳

表 - 2の基準点測量の内訳

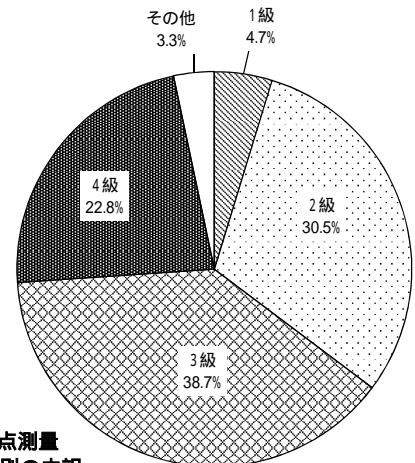


図 - 5-2 基準点測量  
等級別の内訳

表 - 2の基準点測量の内訳

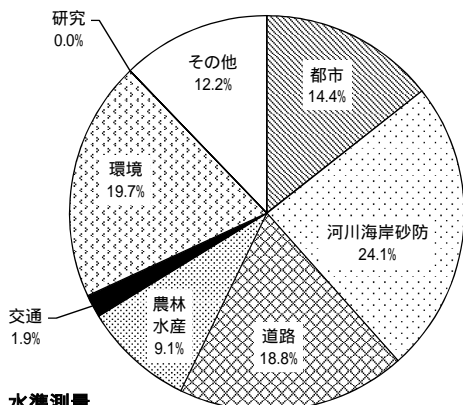


図 - 6-1 水準測量  
測量目的別の内訳

表 - 2の水準測量の内訳

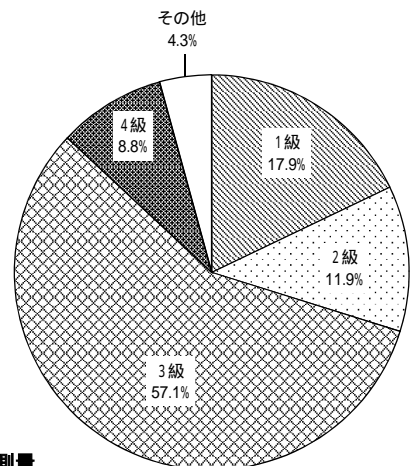


図 - 6-2 水準測量  
等級別の内訳

表 - 2の水準測量の内訳

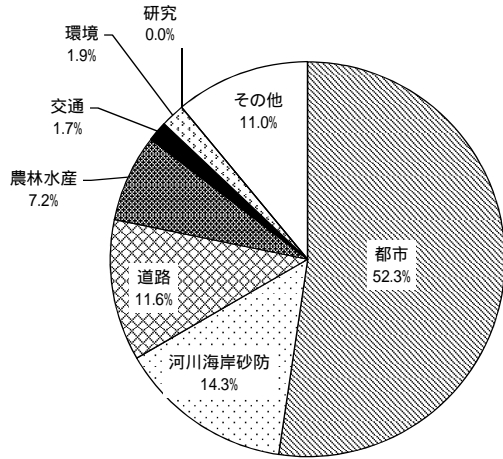


図 - 7-1 空中写真撮影  
測量目的別の内訳  
表 - 3の空中写真撮影の内訳

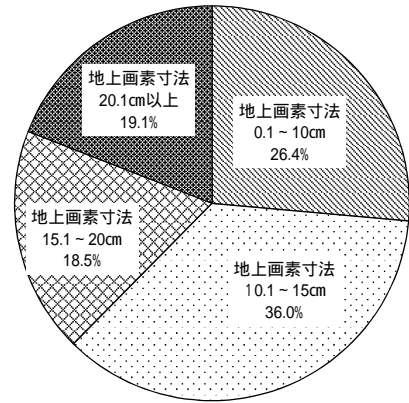


図 - 7-2 空中写真撮影  
地上画素寸法別の内訳  
表 - 3の空中写真撮影の内訳

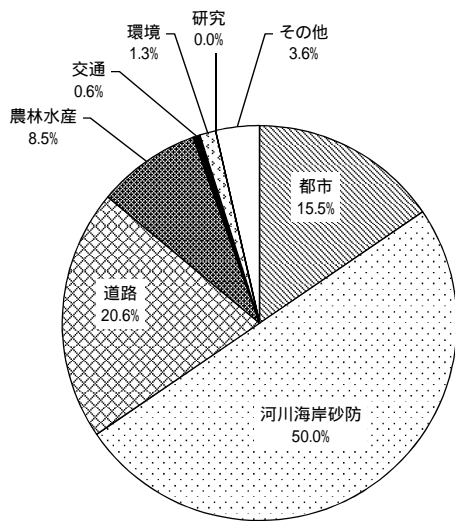


図 - 8-1 数値図化  
測量目的別の内訳  
表 - 3の数値図化の内訳

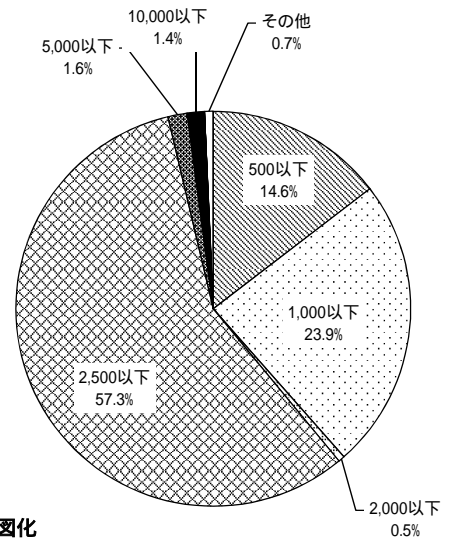


図 - 8-2 数値図化  
地図情報レベル別の内訳  
表 - 3の数値図化の内訳

# 公 共 測 量 の 記 録

対象期間 27. 4. 1 ~ 28. 3. 31

北海道地方

都道府県名	測量地域	測量目的	測量種別	縮尺・等級	事業量	測量計画機関(助言番号)	測量作業機関	実施時期
北海道	旭川市 一部	その他	復旧測量(基準点)	街区多角点	1点	北海道旭川市 助言 H27.4.9 A0001	株式会社ダイイチプランニング	H27.2.6 H27.5.31
北海道	旭川市 一部	その他	復旧測量(基準点)	街区多角点	1点	北海道旭川市 助言 H27.4.9 A0002	株式会社ダイイチプランニング	H27.1.6 H27.5.29
北海道	平取町 一部	その他	航空レーザ測量	1000	157.8km <sup>2</sup>	北海道平取町 助言 H27.4.17 A0003	北海航測株式会社	H27.4.1 H27.12.30
北海道	当別町 一部	その他	数値図化	2500	118.998km <sup>2</sup>	北海道当別町 助言 H27.4.17 A0004	株式会社シン技術コンサル	H27.4.14 H28.3.21
北海道	新篠津村 一部	その他	数値撮影(デジタル) 同時調整 写真地図作成(デジタル オルソ)	地上画素寸法 20cm 2500 2500	114.32km <sup>2</sup> 114.32km <sup>2</sup> 78.24km <sup>2</sup>	北海道新篠津村 助言 H27.4.24 A0005	株式会社シン技術コンサル	H27.4.20 H28.10.31
北海道	枝幸町 一部	その他	数値撮影(デジタル) 写真地図作成(デジタル オルソ)	地上画素寸法 25cm 2500	1060.25km <sup>2</sup> 653.1km <sup>2</sup>	北海道枝幸町 助言 H27.5.8 A0006	株式会社シン技術コンサル	H27.5.11 H27.12.21
北海道	北斗市 一部 七飯町 一部	その他	基準点測量	3級	3点	北海道渡島総合振興局 助言 H27.5.12 A0007	株式会社田西設計コンサル	H27.5.18 H27.10.10
北海道	旭川市 一部	その他	復旧測量(基準点)	街区三角点	1点	北海道旭川市 助言 H27.5.13 A0008	株式会社三共コンサルタン	H27.5.11 H27.8.31
北海道	枝幸町 一部	その他	基準点測量 基準点測量	2級 3級	2点 1点	北海道枝幸町 助言 H27.5.14 A0009	株式会社グローバルサポート	H27.5.12 H27.8.31
北海道	鷹栖町 一部	その他	基準点測量	2級	2点	北海道開発局旭川開発建設部 助言 H27.5.14 A0010	株式会社ヒロノ測建	H27.5.13 H27.9.4
北海道	釧路市 一部	その他	数値図化	5000	72.7km <sup>2</sup>	北海道開発局釧路開発建設部 助言 H27.5.14 A0011	株式会社パスコ	H27.4.17 H27.10.15
北海道	平取町 一部	その他	基準点測量	3級	3点	北海道平取町 助言 H27.5.15 A0012	株式会社タナカコンサル	H27.5.1 H27.9.30
北海道	当麻町 一部	その他	基準点測量	2級	3点	北海道開発局旭川開発建設部 助言 H27.5.15 A0013	株式会社協和コンサル	H27.5.14 H27.10.13
北海道	登別市 一部	その他	基準点測量 基準点測量	1級 3級	1点 2点	北海道胆振総合振興局 助言 H27.5.18 A0014	株式会社胆振	H27.5.15 H27.8.31
北海道	音更町 一部	その他	基準点測量	3級	6点	北海道十勝総合振興局 助言 H27.5.18 A0015	東和工研株式会社	H27.5.15 H27.12.10
北海道	仁木町 一部 共和町 一部	その他	基準点測量 基準点測量	2級 1級	42点 1点	北海道開発局小樽開発建設部 助言 H27.5.20 A0016	スミセキ・ジオテクノ株式	H27.4.16 H27.8.28
北海道	根室市 一部	その他	航空レーザ測量 航空レーザ測量	1000 2500	40.7km <sup>2</sup> 405.9km <sup>2</sup>	北海道根室市 助言 H27.5.25 A0017	北海航測株式会社	H27.5.1 H28.3.31
北海道	八雲町 一部	その他	基準点測量	2級	3点	北海道渡島総合振興局 助言 H27.5.22 A0018	臥牛測量設計株式会社	H27.5.20 H27.9.30
北海道	長万部町 一部	その他	基準点測量 基準点測量	3級 4級	2点 12点	北海道長万部町 助言 H27.5.22 A0019	株式会社ノース技研	H27.5.20 H27.9.30
北海道	佐呂間町 一部	その他	基準点測量	2級	2点	北海道オホーツク総合振興局 助言 H27.5.25 A0020	株式会社北社設計	H27.5.21 H27.10.30
北海道	北見市 一部	その他	基準点測量	3級	2点	北海道オホーツク総合振興局 助言 H27.5.25 A0021	株式会社北海道農業建設	H27.5.21 H27.12.10
北海道	倶知安町 一部	その他	基準点測量	2級	3点	北海道後志総合振興局 助言 H27.5.25 A0022	有限会社大野測量	H27.5.22 H27.8.10
北海道	滝上町 一部	その他	基準点測量	3級	1点	北海道オホーツク総合振興局 助言 H27.5.26 A0023	株式会社ムラコシ	H27.4.28 H27.8.28
北海道	長万部町 一部	その他	基準点測量 基準点測量	2級 3級	2点 3点	北海道渡島総合振興局 助言 H27.5.26 A0024	株式会社玉川測量設計	H27.5.22 H27.10.20
北海道	北見市 一部	その他	基準点測量 基準点測量	2級 3級	1点 2点	北海道オホーツク総合振興局 助言 H27.5.29 A0025	有限会社網走測量設計	H27.5.1 H27.8.31
北海道	中標津町 一部	その他	基準点測量 基準点測量	1級 3級	3点 9点	北海道中標津町 助言 H27.6.4 A0026	株式会社津村測量設計	H27.5.25 H27.8.31
北海道	滝上町 一部	その他	基準点測量	2級	2点	北海道滝上町 助言 H27.6.2 A0027	株式会社ムラコシ	H27.4.29 H28.2.15
北海道	美瑛市 一部	その他	基準点測量	3級	23点	北海道空知総合振興局 助言 H27.6.1 A0028	株式会社篠田測量事務	H27.5.26 H27.8.10
北海道	上ノ国町 一部	その他	基準点測量	3級	2点	北海道渡島総合振興局 助言 H27.5.29 A0029	北海道キング設計株式	H27.5.28 H27.8.20
北海道	岩見沢市 一部	その他	基準点測量	3級	7点	北海道空知総合振興局 助言 H27.6.1 A0030	株式会社北海道農業建設	H27.5.28 H27.11.30
北海道	岩見沢市 一部	その他	基準点測量	3級	9点	北海道空知総合振興局 助言 H27.6.1 A0031	株式会社ルーラルエンジ	H27.5.28 H27.7.31
北海道	幌加内町 一部	その他	基準点測量 基準点測量	1級 3級	1点 3点	北海道開発局札幌開発建設部 助言 H27.6.3 A0032	株式会社農土コンサル	H27.5.28 H27.12.10
北海道	岩見沢市 一部	その他	基準点測量	3級	7点	北海道空知総合振興局 助言 H27.6.3 A0033	株式会社香島コンサル	H27.5.28 H28.2.10
北海道	遠軽町 一部	その他	水準測量	3級	5.3km	北海道オホーツク総合振興局 助言 H27.6.2 A0034	バーム測量設計株式	H27.5.28 H27.12.10
北海道	芽室町 一部	その他	基準点測量	3級	2点	北海道十勝総合振興局 助言 H27.6.2 A0035	株式会社瀬野測量コン	H27.6.1 H27.6.30
北海道	今金町 一部	その他	数値図化	1000	10km <sup>2</sup>	北海道開発局函館開発建設部 助言 H27.6.1 A0036	株式会社ユニテック	H27.4.28 H27.11.16
北海道	岩内町 一部	その他	基準点測量	3級	2点	北海道岩内町 助言 H27.6.1 A0037	株式会社牧野測量	H27.5.25 H27.10.30
北海道	岩内町 一部	その他	基準点測量	3級	3点	北海道岩内町 助言 H27.6.1 A0038	株式会社牧野測量	H27.6.1 H27.10.30
北海道	中標津町 一部	その他	基準点測量	2級	4点	北海道中標津町 助言 H27.6.2 A0039	有限会社サノ測量設計	H27.5.27 H27.8.31
北海道	新得町 一部	その他	基準点測量	2級	2点	北海道十勝総合振興局 助言 H27.6.2 A0040	有限会社石丸測量社	H27.5.29 H27.7.30
北海道	札幌市 一部	その他	基準点測量	2級	2点	北海道開発局札幌開発建設部 助言 H27.6.5 A0041	スミセキ・ジオテクノ株式	H27.6.1 H27.9.30
北海道	七飯町 一部	その他	基準点測量	2級	6点	北海道開発局函館開発建設部 助言 H27.6.3 A0042	臥牛測量設計株式会社	H27.6.1 H28.1.25
北海道	札幌市 一部	その他	基準点測量 基準点測量	3級 4級	3点 63点	北海道札幌市 助言 H27.6.8 A0043	東和コンサル	H27.6.5 H28.3.15
北海道	幌加内町 一部	その他	基準点測量	2級	2点	北海道開発局旭川開発建設部 助言 H27.6.4 A0044	大成測量設計株式	H27.6.2 H27.10.6
北海道	様似町 一部	その他	基準点測量	1級	3点	北海道様似町 助言 H27.6.4 A0045	日新測量株式	H27.5.21 H27.12.25

北海道地方

都道府県名	測量地域	測量目的	測量種別	縮尺・等級	事業量	測量計画機関(助言番号)	測量作業機関	実施時期
北海道	弟子屈町 一部	その他	基準点測量	2級	1点	北海道弟子屈町 助言 H27.6.4 A0046	ダイシン設計株式会社	H27.6.2 H27.8.21
北海道	岩見沢市 一部	その他	基準点測量	3級	6点	北海道空知総合振興局 助言 H27.6.8 A0047	株式会社北開測地	H27.6.1 H28.2.10
北海道	陸別町 一部	その他	基準点測量	2級	7点	北海道開発局帯広開発建設部 足寄道路事務所 助言 H27.6.5 A0048	平田技術コンサルタント 株式会社	H27.6.2 H27.10.23
北海道	美唄市 一部	その他	基準点測量	3級	6点	北海道開発局札幌開発建設部 助言 H27.6.11 A0049	株式会社赤沼測量設計	H27.6.5 H27.7.27
北海道	当麻町 一部	その他	基準点測量	3級	10点	北海道上川総合振興局 助言 H27.6.8 A0050	アトラス・サーベイ株式会 社	H27.6.4 H28.1.20
北海道	深川市 一部	その他	基準点測量	3級	15点	北海道空知総合振興局 助言 H27.6.11 A0051	株式会社グリーン測量	H27.6.5 H28.1.20
北海道	美唄市 一部	その他	基準点測量	3級	8点	北海道空知総合振興局 助言 H27.6.12 A0052	株式会社計良調査設計	H27.6.3 H27.7.30
北海道	比布町 一部	その他	基準点測量	2級	2点	北海道上川総合振興局 助言 H27.6.8 A0053	東光コンサルタント株式 会社	H27.6.8 H27.9.30
北海道	長万部町 一部	その他	数値図化(同 時調整含む) 写真地図作 成(デジタル オルソ)	地上画素寸法 25cm 5000	381.76km <sup>2</sup> 88.87km <sup>2</sup>	北海道長万部町 助言 H27.6.10 A0054	株式会社シン技術コンサル	H27.6.8 H28.3.31
北海道	新ひだか町 一部	その他	基準点測量	2級	1点	北海道日高振興局 助言 H27.6.10 A0055	株式会社ルーラルエンジ ニア	H27.6.5 H28.2.10
北海道	弟子屈町 一部	その他	基準点測量	3級	2点	北海道弟子屈町 助言 H27.6.9 A0056	和光技研株式会社	H27.6.5 H27.8.14
北海道	浜頓別町 一部	その他	基準点測量	1級	9点	北海道開発局稚内開発建設部 助言 H27.6.22 A0057	株式会社三幸測量設計 社	H27.6.8 H28.1.28
北海道	月形町 一部	その他	数値撮影(デ ジタル) 数値図化	地上画素寸法 12cm 1000	12.68km <sup>2</sup> 0.978km <sup>2</sup>	北海道空知総合振興局 助言 H27.6.10 A0058	株式会社シン技術コンサル	H27.6.8 H28.3.22
北海道	北見市 一部	その他	基準点測量	2級	2点	北海道北見市 助言 H27.6.12 A0060	株式会社山腰測量設計 事務所	H27.6.4 H27.8.28
北海道	比布町 一部	その他	MMS計測	500	65.4km	北海道比布町 助言 H27.6.10 A0061	株式会社GIS北海道	H27.6.9 H27.11.30
北海道	岩見沢市 一部	その他	基準点測量	3級	21点	北海道空知総合振興局 助言 H27.6.12 A0062	株式会社みずほ栄設計	H27.6.8 H28.2.10
北海道	岩見沢市 一部	その他	基準点測量	3級	7点	北海道空知総合振興局 助言 H27.6.15 A0063	株式会社創生コンサル タント	H27.6.4 H28.1.29
北海道	北広島市 一部	その他	基準点測量	2級	1点	北広島市 助言 H27.6.17 A0064	泉澤測量設計株式会社	H27.6.3 H27.8.20
北海道	別海町 一部	その他	基準点測量	3級	11点	北海道根室振興局 助言 H27.6.12 A0065	小林技術コンサルタント 株式会社	H27.5.28 H28.1.29
北海道	福島町 一部	その他	基準点測量	3級	1点	北海道渡島総合振興局 助言 H27.6.11 A0066	株式会社南木測量設計 事務所	H27.6.10 H27.8.31
北海道	岩見沢市 一部	その他	基準点測量	3級	5点	北海道空知総合振興局 助言 H27.6.17 A0067	株式会社本山測量設計	H27.6.10 H28.2.10
北海道	士別市 一部	その他	基準点測量	1級	1点	北海道士別市 助言 H27.6.15 A0068	株式会社ミズタエンジ アリング	H27.6.10 H29.3.31
北海道	共和町 一部	その他	基準点測量	3級	5点	北海道後志総合振興局 助言 H27.6.12 A0069	有限会社大野測量	H27.6.9 H27.9.30
北海道	安平町 一部	その他	基準点測量 数値図化	3級 1000	3点 0.147km <sup>2</sup>	北海道胆振総合振興局 助言 H27.6.12 A0070	沼田測量設計株式会社 株式会社シン技術コンサル	H27.6.11 H27.9.30
北海道	帯広市 一部	その他	数値撮影(デ ジタル)	地上画素寸法 20cm	270km <sup>2</sup>	北海道開発局帯広開発建設部 帯広河川事務所 助言 H27.6.15 A0071	株式会社シン技術コンサル	H27.5.22 H27.8.28
北海道	赤平市 一部	その他	基準点測量	3級	3点	北海道赤平市 助言 H27.6.17 A0072	有限会社北日本測量	H27.6.9 H27.7.31
北海道	上富良野町 一部	その他	基準点測量	3級	4点	北海道上川総合振興局 助言 H27.6.15 A0073	やまざきコンサルタント株 式会社	H27.6.10 H28.2.10
北海道	様似町 一部	その他	基準点測量	2級	2点	北海道日高振興局 助言 H27.6.16 A0074	株式会社細道コンサル タント	H27.6.11 H27.11.30
北海道	喜茂別町 一部	その他	基準点測量	1級	1点	北海道開発局小樽開発建設部 助言 H27.6.16 A0075	株式会社山調住建コン サルタント	H27.6.17 H27.10.7
北海道	士幌町 一部	その他	基準点測量	2級	10点	北海道十勝総合振興局 助言 H27.6.16 A0076	株式会社北海道農業建 設コンサルタント	H27.6.12 H27.12.10
北海道	厚岸町 一部	その他	数値図化	2500	14.91km <sup>2</sup>	北海道厚岸町 助言 H27.6.17 A0077	株式会社日水コン	H27.6.11 H28.2.26
北海道	音更町 一部	その他	基準点測量	2級	4点	北海道音更町 助言 H27.6.16 A0078	株式会社北開水工コン サルタント	H27.6.12 H27.9.30
北海道	帯広市 一部	その他	基準点測量	2級	5点	北海道開発局帯広開発建設部 助言 H27.6.16 A0079	丸菱測量設計株式会社	H27.6.12 H27.11.20
北海道	北広島市 一部	その他	基準点測量	1級	1点	北海道北広島市 助言 H27.6.22 A0080	株式会社北企画エンジ アリング	H27.6.22 H27.9.30
北海道	岩見沢市 一部	その他	基準点測量	3級	7点	北海道空知総合振興局 助言 H27.6.22 A0081	技研測量設計株式会社	H27.6.10 H28.2.10
北海道	富良野市 一部	その他	基準点測量	1級	1点	北海道上川総合振興局 助言 H27.6.16 A0082	株式会社三陽測量設計	H27.6.11 H27.7.15
北海道	比布町 一部	その他	基準点測量	2級	2点	北海道上川総合振興局 助言 H27.6.15 A0083	アトラス・サーベイ株式 会社	H27.6.12 H27.9.30
北海道	中川町 一部	その他	基準点測量	2級	2点	北海道上川総合振興局 助言 H27.6.15 A0084	株式会社東和測量	H27.6.12 H27.10.20
北海道	函館市 一部	その他	基準点測量	2級	1点	北海道函館市 助言 H27.6.16 A0085	株式会社シン技術コンサル	H27.6.15 H27.7.17
北海道	岩見沢市 一部	その他	基準点測量	3級	22点	北海道空知総合振興局 助言 H27.6.23 A0086	株式会社創生コンサル タント	H27.6.15 H28.2.10
北海道	幌延町 全域	その他	既成図数値 化	5000	273km <sup>2</sup>	北海道幌延町 助言 H27.6.16 A0087	株式会社八州	H27.5.28 H27.11.27
北海道	中川町 一部	その他	基準点測量	2級	2点	北海道上川総合振興局 助言 H27.6.17 A0088	三共コンサルタント株式 会社	H27.6.12 H27.10.20
北海道	士幌町 一部	その他	基準点測量	3級	4点	北海道十勝総合振興局 助言 H27.6.17 A0089	東和工研株式会社	H27.6.15 H27.12.10
北海道	滝川市 一部	その他	基準点測量	3級	4点	北海道空知総合振興局 助言 H27.6.24 A0090	株式会社カバト技研	H27.6.25 H27.11.30
北海道	江別市 一部	その他	基準点測量	1級	2点	北海道石狩振興局 助言 H27.6.24 A0091	ダイシン設計株式会社	H27.6.16 H28.2.26
北海道	江別市 一部	その他	基準点測量	2級	1点	北海道石狩振興局 助言 H27.6.24 A0092	株式会社よした設計コン サルタント	H27.6.16 H28.2.26

北海道地方

都道府県名	測量地域	測量目的	測量種別	縮尺・等級	事業量	測量計画機関(助言番号)	測量作業機関	実施時期
北海道	新冠町 一部	その他	基準点測量	2級	2点	北海道新冠町 助言 H27.6.17 A0093	ダイシン設計株式会社	H27.6.16 H27.8.31
北海道	共和町 一部	その他	基準点測量	2級	4点	北海道後志総合振興局 助言 H27.6.17 A0094	オオハシコンサルタン 株式会社	H27.6.17 H27.9.10
北海道	当麻町 一部	その他	MMS計測	500	68.6km	北海道当麻町 助言 H27.6.18 A0095	株式会社GIS北海道	H27.6.16 H27.10.30
北海道	岩見沢市 一部	その他	基準点測量	3級	6点	北海道空知総合振興局 助言 H27.6.25 A0096	株式会社よしだ設計コ ンサルタント	H27.6.16 H28.2.10
北海道	利尻町 一部	その他	基準点測量	3級	3点	北海道宗谷総合振興局 助言 H27.6.25 A0097	株式会社北海道技術コ ンサルタント	H27.6.16 H28.2.22
北海道	稚内市 一部	その他	基準点測量	2級	2点	北海道宗谷総合振興局 助言 H27.6.26 A0099	宗谷測量株式会社	H27.6.18 H27.8.31
北海道	小平町 一部	その他	基準点測量	2級	2点	北海道留萌振興局 助言 H27.6.19 A0100	小杉測量設計株式会社	H27.5.14 H27.8.31
北海道	北見市 一部	その他	基準点測量	3級	4点	北海道オホーツク総合振興局 助言 H27.6.22 A0101	パブリックコンサルタン 株式会社	H27.6.18 H28.3.10
北海道	士幌町 一部	その他	基準点測量	3級	3点	北海道十勝総合振興局 助言 H27.6.23 A0102	株式会社富士雄設計コ ンサルタント	H27.6.17 H27.9.30
北海道	むかわ町 一部	その他	基準点測量	2級	3点	北海道胆振総合振興局 助言 H27.6.22 A0103	株式会社ホクスイ設計コ ンサル	H27.6.17 H27.9.24
北海道	岩見沢市 一部	その他	基準点測量	3級	12点	北海道空知総合振興局 助言 H27.6.29 A0104	株式会社みずほ栄設計	H27.6.17 H27.12.10
北海道	岩見沢市 一部	その他	基準点測量	3級	5点	北海道空知総合振興局 助言 H27.6.29 A0105	嵯峨秀栄測量設計株式 会社	H27.6.17 H27.12.10
北海道	安平町 一部	その他	基準点測量	3級	9点	北海道胆振総合振興局 助言 H27.6.22 A0106	東日本設計株式会社	H27.6.18 H28.1.20
北海道	深川市 一部	その他	基準点測量	3級	17点	北海道空知総合振興局 助言 H27.6.29 A0107	株式会社ルーラルエンジ ニア	H27.6.18 H28.2.29
北海道	江差町 一部	その他	基準点測量	3級	2点	北海道渡島総合振興局 助言 H27.6.22 A0108	株式会社ズコーシャ	H27.6.19 H27.9.30
北海道	厚真町 一部	その他	基準点測量	3級	2点	北海道胆振総合振興局 助言 H27.6.22 A0109	新和測量株式会社	H27.6.19 H27.11.10
北海道	むかわ町 一部	その他	基準点測量	3級	3点	北海道開発局室蘭開発建設部 助言 H27.6.22 A0110	株式会社農土コンサル	H27.6.18 H27.8.31
北海道	日高町 全域	その他	数値撮影(デ ジタル) 数値撮影(デ ジタル) 写真地図作 成(デジタル オルソ) 写真地図作 成(デジタル オルソ)	地上画素寸法 12cm 地上画素寸法 25cm 1000 2500	105km <sup>2</sup> 644km <sup>2</sup> 105km <sup>2</sup> 644km <sup>2</sup>	北海道日高町 助言 H27.6.22 A0111	ユニオンデータシステ ム株式会社	H27.6.2 H28.3.25
北海道	せたな町 一部	その他	基準点測量 基準点測量	1級 3級	2点 1点	北海道渡島総合振興局 助言 H27.6.22 A0112	道南測量設計株式会社	H27.6.19 H27.9.30
北海道	当麻町 一部	その他	基準点測量 基準点測量	1級 3級	1点 8点	北海道上川総合振興局 助言 H27.6.22 A0113	株式会社協和コンサル タント	H27.6.19 H28.1.29
北海道	恵庭市 一部	その他	基準点測量	2級	1点	北海道開発局札幌開発建設部 助言 H27.6.30 A0114	嵯峨秀栄測量設計株式 会社	H27.6.19 H27.8.27
北海道	江別市 一部	その他	基準点測量	2級	1点	北海道江別市 助言 H27.6.30 A0115	測匠	H27.6.22 H27.7.31
北海道	新得町 一部	その他	MMS計測	500	12.84km	北海道新得町 助言 H27.6.23 A0116	株式会社GIS北海道	H27.6.22 H27.8.20
北海道	別海町 一部	その他	基準点測量	2級	5点	北海道開発局釧路開発建設部 助言 H27.6.23 A0117	富洋設計株式会社	H27.6.18 H27.12.16
北海道	上ノ国町 一部	その他	基準点測量	2級	4点	北海道檜山振興局 助言 H27.6.23 A0118	株式会社アース設計事 務所	H27.6.22 H27.9.30
北海道	共和町 一部	その他	基準点測量	2級	2点	北海道後志総合振興局 助言 H27.6.23 A0119	内外エンジニアリング北 海道株式会社	H27.6.17 H27.7.30
北海道	湧別町 一部	その他	基準点測量	3級	1点	北海道オホーツク総合振興局 助言 H27.6.24 A0120	北海道設計株式会社	H27.6.20 H28.2.10
北海道	八雲町 一部	その他	基準点測量 基準点測量	1級 3級	3点 6点	北海道渡島総合振興局 助言 H27.6.24 A0121	北栄測量設計株式会社	H27.7.6 H27.10.20
北海道	むかわ町 一部	その他	基準点測量	3級	6点	北海道胆振総合振興局 助言 H27.6.24 A0122	株式会社山口技研コ ンサルタント	H27.6.23 H27.12.18
北海道	浦臼町 一部	その他	基準点測量	3級	8点	北海道空知総合振興局 助言 H27.7.1 A0123	株式会社北開測地	H27.6.20 H28.2.19
北海道	栗山町 一部	その他	基準点測量	3級	8点	北海道空知総合振興局 助言 H27.7.1 A0124	技研測量設計株式会社	H27.6.23 H28.2.19
北海道	共和町 一部	その他	基準点測量	2級	2点	北海道共和町 助言 H27.6.24 A0125	株式会社ケイジー技研	H27.6.2 H27.9.30
北海道	斜里町 一部	その他	基準点測量	2級	3点	北海道オホーツク総合振興局 助言 H27.6.29 A0126	有限会社藤原工産	H27.6.29 H27.9.30
北海道	今金町 一部	その他	基準点測量	2級	8点	北海道開発局函館開発建設部 助言 H27.6.25 A0127	道南測量設計株式会社	H27.6.23 H27.12.10
北海道	松前町 一部	その他	基準点測量 基準点測量	1級 3級	4点 3点	北海道渡島総合振興局 助言 H27.6.25 A0128	株式会社測土開発	H27.6.24 H27.10.30
北海道	三笠市 一部	その他	基準点測量	3級	8点	北海道開発局札幌開発建設部 助言 H27.7.1 A0129	株式会社道測テクニス	H27.6.23 H27.8.21
北海道	深川市 一部	その他	基準点測量 基準点測量	3級 2級	12点 2点	北海道空知総合振興局 助言 H27.7.9 A0130	扇コンサル株式会社	H27.6.23 H28.2.29
北海道	訓子府町 一部	その他	基準点測量 基準点測量	1級 3級	2点 15点	北海道オホーツク総合振興局 助言 H27.6.29 A0131	株式会社中神土木設計 事務所	H27.6.25 H28.3.10
北海道	浦河町 一部 様似町 一部	その他	基準点測量 基準点測量	1級 3級	2点 1点	北海道開発局室蘭開発建設部 浦河道路事務所 助言 H27.6.26 A0132	株式会社細道コンサル タント	H27.6.25 H27.12.4
北海道	滝川市 一部	その他	基準点測量 基準点測量	3級 4級	4点 60点	北海道空知総合振興局 助言 H27.7.9 A0133	岩見沢測量設計株式 会社	H27.6.25 H28.2.10
北海道	七飯町 一部	その他	数値図化	2500	49.5km <sup>2</sup>	北海道七飯町 助言 H27.6.29 A0134	株式会社GIS北海道	H27.6.26 H28.3.31
北海道	幌延町 一部	その他	基準点測量	3級	2点	北海道宗谷総合振興局 助言 H27.7.10 A0135	北辰建設コンサルタン 株式会社	H27.6.29 H27.9.10
北海道	小樽市 一部	その他	基準点測量	2級	2点	北海道後志総合振興局 助言 H27.6.30 A0136	エム・ケーコンサル 株式会社	H27.6.24 H27.10.30
北海道	函館市 一部	その他	基準点測量	2級	3点	北海道渡島総合振興局 助言 H27.6.30 A0137	株式会社開発調査研 究所	H27.6.29 H28.3.22



北海道地方

都道府県名	測量地域	測量目的	測量種別	縮尺・等級	事業量	測量計画機関(助言番号)	測量作業機関	実施時期
北海道	真狩村 一部	その他	数値撮影(デジタル) 同時調整 写真地図作成(デジタル オルソ)	地上画素寸法 16cm 1000 1000	165km <sup>2</sup>  165km <sup>2</sup> 165km <sup>2</sup>	北海道開発局小樽開発建設部 助言 H27.6.30 A0138	株式会社北海道朝日航 洋	H27.6.22 H28.1.20
北海道	名寄市 一部	その他	MMS計測	500	67.4km	北海道名寄市 助言 H27.6.30 A0139	株式会社GIS北海道	H27.6.30 H27.11.16
北海道	函館市 一部	その他	基準点測量 基準点測量	2級 3級	2点 1点	北海道開発局函館開発建設部 助言 H27.7.1 A0140	株式会社小林土木工業 所	H27.6.29 H28.1.19
北海道	浦臼町 一部	その他	基準点測量	3級	8点	北海道空知総合振興局 助言 H27.7.10 A0141	パブリックコンサルタント 株式会社	H27.6.29 H28.2.10
北海道	由仁町 一部	その他	数値撮影(デジタル) 航空レーザ測 量 数値図化	地上画素寸法 9cm 1000 1000	10.12km <sup>2</sup>  10.12km <sup>2</sup> 2.38km <sup>2</sup>	由仁土地改良区 助言 H27.7.6 A0142	北海航測株式会社	H27.6.25 H27.12.25
北海道	士別市 一部	その他	基準点測量 基準点測量	2級 3級	2点 3点	北海道上川総合振興局 助言 H27.7.2 A0143	旭川設計測量株式会社	H27.7.1 H28.1.20
北海道	名寄市 一部	その他	基準点測量 基準点測量	3級 4級	18点 126点	北海道上川総合振興局 助言 H27.7.2 A0144	やまざきコンサルタント株 式会社	H27.7.1 H28.2.29
北海道	名寄市 一部	その他	基準点測量 基準点測量	3級 4級	8点 120点	北海道上川総合振興局 助言 H27.7.2 A0145	株式会社葵開発コンサル 	H27.7.1 H28.2.29
北海道	中富良野町 一部	その他	基準点測量	4級	111点	北海道上川総合振興局 助言 H27.7.2 A0146	藤井測量設計株式会社	H27.7.1 H28.2.15
北海道	中川町 一部	その他	基準点測量	2級	1点	北海道上川総合振興局 助言 H27.7.2 A0147	株式会社三洋コンサル tant	H27.7.1 H27.10.20
北海道	留萌市 一部	その他	基準点測量	3級	8点	北海道留萌振興局 助言 H27.7.2 A0148	株式会社シー・イー・ サービス	H27.6.30 H28.3.10
北海道	滝川市 一部	その他	基準点測量	3級	19点	北海道空知総合振興局 助言 H27.7.10 A0149	明成コンサルタント株式 会社	H27.7.1 H27.9.18
北海道	滝川市 一部	その他	基準点測量	3級	32点	北海道空知総合振興局 助言 H27.7.13 A0150	開成コンサルタント株式 会社	H27.7.1 H27.10.30
北海道	滝川市 一部	その他	基準点測量	3級	19点	北海道空知総合振興局 助言 H27.7.13 A0151	コスモ測量設計株式会社	H27.7.1 H27.9.18
北海道	長沼町 一部	その他	基準点測量	2級	3点	北海道長沼町 助言 H27.7.13 A0152	拓新エンジニア株式会社	H27.6.18 H27.10.30
北海道	芽室町 一部	その他	数値図化	2500	1.15km <sup>2</sup>	北海道十勝総合振興局 助言 H27.7.10 A0153	株式会社北海道技術コ ンサルタント	H27.7.1 H28.2.29
北海道	本別町 一部	その他	基準点測量	2級	3点	北海道十勝総合振興局 助言 H27.7.10 A0154	北王コンサルタント株式 会社	H27.7.3 H27.12.10
北海道	本別町 一部	その他	基準点測量	2級	19点	北海道十勝総合振興局 助言 H27.7.10 A0155	北王コンサルタント株式 会社	H27.7.3 H27.12.10
北海道	妹背牛町 一部	その他	基準点測量 基準点測量	3級 4級	40点 107点	北海道空知総合振興局 助言 H27.7.15 A0156	株式会社極東コンサル tant	H27.7.3 H28.2.17
北海道	千歳市 一部	その他	数値図化	2500	125.3km <sup>2</sup>	北海道千歳市 助言 H27.7.9 A0157	株式会社シン技術コンサル 	H27.7.1 H28.3.22
北海道	洞爺湖町 一部	その他	基準点測量	2級	2点	北海道胆振総合振興局 助言 H27.7.9 A0158	株式会社みずほ栄設計	H27.7.2 H27.9.30
北海道	八雲町 一部	その他	基準点測量	3級	6点	北海道渡島総合振興局 助言 H27.7.9 A0159	株式会社帝国設計事務 所	H27.7.10 H27.9.10
北海道	浦臼町 一部	その他	基準点測量	3級	6点	北海道空知総合振興局 助言 H27.7.15 A0160	北海道調査補償株式 会社	H27.7.3 H27.8.31
北海道	釧路町 一部	その他	基準点測量	2級	5点	北海道釧路総合振興局 助言 H27.7.10 A0161	北海道キング設計株式 会社	H27.7.2 H27.12.21
北海道	豊頃町 一部	その他	基準点測量 基準点測量	1級 3級	2点 3点	北海道十勝総合振興局 助言 H27.7.10 A0162	株式会社中央エンジニア	H27.7.3 H28.2.26
北海道	滝上町 一部	その他	基準点測量	2級	5点	北海道滝上町 助言 H27.7.10 A0163	株式会社ムラコシ	H27.6.16 H28.2.15
北海道	鷹栖町 一部	その他	基準点測量 基準点測量	1級 3級	1点 5点	北海道上川総合振興局 助言 H27.7.9 A0164	新栄コンサルタント株式 会社	H27.7.6 H28.3.10
北海道	鷹栖町 一部	その他	基準点測量 基準点測量	1級 3級	1点 6点	北海道上川総合振興局 助言 H27.7.9 A0165	株式会社ランドプラン ニング	H27.7.6 H28.2.26
北海道	美深町 一部	その他	基準点測量	2級	2点	北海道上川総合振興局 助言 H27.7.9 A0166	株式会社ネクシス光洋	H27.7.3 H27.10.30
北海道	浦臼町 一部	その他	基準点測量	3級	9点	北海道空知総合振興局 助言 H27.7.17 A0167	株式会社前谷土木設計 事務所	H27.7.3 H28.1.8
北海道	鹿追町 一部	その他	基準点測量 基準点測量	2級 3級	1点 12点	北海道十勝総合振興局 助言 H27.7.9 A0168	株式会社ズコーシャ	H27.7.7 H28.2.29
北海道	富良野市 一部	その他	基準点測量	3級	2点	北海道開発局旭川開発建設部 助言 H27.7.9 A0169	アトラス・サーベイ株式 会社	H27.7.7 H27.11.24
北海道	別海町 一部	その他	基準点測量	2級	3点	北海道開発局釧路開発建設部 助言 H27.7.10 A0170	サンスイコンサルタント株 式会社	H27.7.1 H28.1.18
北海道	別海町 一部	その他	基準点測量	2級	3点	北海道開発局釧路開発建設部 助言 H27.7.10 A0171	株式会社アルト技研	H27.7.3 H28.1.21
北海道	愛別町 一部	その他	数値撮影(デジタル) 写真地図作成(デジタル オルソ)	地上画素寸法 20cm 2500	147.4km <sup>2</sup>  87.3km <sup>2</sup>	北海道愛別町 助言 H27.7.10 A0172	株式会社GIS北海道	H27.7.8 H28.2.10
北海道	清水町 一部 芽室町 一部	その他	基準点測量 基準点測量	1級 2級	1点 3点	北海道開発局帯広開発建設部 助言 H27.7.10 A0173	大開技術コンサルタント 株式会社	H27.7.13 H27.10.30
北海道	幌加内町 全域	その他	基準点測量	2級	2点	北海道上川総合振興局 助言 H27.7.10 A0174	株式会社イズム・グリー ン	H27.7.6 H28.3.22
北海道	中富良野町 一部	その他	基準点測量	4級	154点	北海道上川総合振興局 助言 H27.7.10 A0175	株式会社極東コンサル tant	H27.7.9 H28.2.15
北海道	標茶町 一部	その他	基準点測量 基準点測量	2級 3級	4点 3点	北海道釧路総合振興局 助言 H27.7.17 A0176	株式会社小出コンサル tant	H27.7.9 H27.10.30
北海道	上士幌町 一部	その他	基準点測量	2級	3点	北海道上士幌町 助言 H27.7.17 A0177	株式会社ズコーシャ	H27.7.9 H27.11.20
北海道	広尾町 一部	その他	基準点測量 基準点測量	1級 3級	1点 3点	北海道開発局帯広開発建設部 助言 H27.7.17 A0178	株式会社富士雄設計コ ンサルタント	H27.7.8 H27.9.18
北海道	登別市 一部	その他	基準点測量	3級	2点	北海道胆振総合振興局 助言 H27.7.10 A0179	株式会社菅原測量設計	H27.7.9 H27.8.31
北海道	むかわ町 一部	その他	基準点測量	3級	3点	北海道開発局室蘭開発建設部 助言 H27.7.10 A0180	NTCコンサルタンツ株式 会社	H27.6.30 H28.1.29
北海道	妹背牛町 一部	その他	基準点測量 基準点測量	3級 4級	22点 71点	北海道空知総合振興局 助言 H27.7.17 A0181	北日本測地株式会社	H27.7.9 H28.2.17

北海道地方

都道府県名	測量地域	測量目的	測量種別	縮尺・等級	事業量	測量計画機関(助言番号)	測量作業機関	実施時期
北海道	積丹町 一部	その他	基準点測量	2級	2点	北海道開発局小樽開発建設部 助言 H27.7.10 A0182	北海道道路エンジニア ング株式会社	H27.7.7 H28.1.29
北海道	木古内町 一部	その他	基準点測量	2級	1点	北海道開発局函館開発建設部 助言 H27.7.10 A0183	アース測量設計株式会 社	H27.7.7 H27.9.30
北海道	八雲町 一部	その他	数値撮影(デ ジタル) 数値図化	地上画素寸法 12cm 1000	14.02km <sup>2</sup>  2km <sup>2</sup>	北海道渡島総合振興局 助言 H27.7.10 A0184	株式会社シン技術コンサル ル	H27.7.2 H28.3.10
北海道	遠別町 一部	その他	基準点測量	2級	4点	北海道留萌振興局 助言 H27.7.13 A0185	留萌測量設計株式会社	H27.7.13 H27.8.20
北海道	栗山町 一部	その他	基準点測量 基準点測量	3級 4級	17点 112点	北海道空知総合振興局 助言 H27.7.22 A0186	明和測量工業株式会社	H27.7.13 H28.2.10
北海道	栗山町 一部	その他	基準点測量 基準点測量	3級 4級	24点 87点	北海道空知総合振興局 助言 H27.7.22 A0187	株式会社空知コンサル タ	H27.7.13 H28.2.10
北海道	恵庭市 一部	その他	基準点測量	2級	4点	北海道開発局札幌開発建設部 札幌南農業事務所 助言 H27.7.27 A0188	株式会社フロンティア技 研	H27.7.10 H28.2.29
北海道	共和町 一部	その他	基準点測量 基準点測量	3級 4級	8点 16点	北海道後志総合振興局 助言 H27.7.14 A0189	北日本測地株式会社	H27.7.13 H28.3.1
北海道	安平町 一部 苫小牧市 一部	その他	基準点測量	3級	6点	北海道開発局室蘭開発建設部 助言 H27.7.14 A0190	サンスイコンサルタント株 式会社	H27.7.10 H27.11.27
北海道	旭川市 一部	その他	基準点測量	3級	1点	北海道旭川市 助言 H27.7.15 A0191	株式会社三共コンサル タ	H27.7.13 H27.9.30
北海道	共和町 一部 岩内町 一部	その他	基準点測量 基準点測量	1級 3級	3点 15点	北海道開発局小樽開発建設部 助言 H27.7.15 A0192	大開技術コンサルタント 株式会社	H27.7.27 H27.8.31
北海道	釧路市 一部	その他	基準点測量	2級	1点	北海道開発局釧路開発建設部 助言 H27.7.24 A0193	株式会社小出コンサル タ	H27.7.14 H27.11.20
北海道	士幌町 一部	その他	基準点測量 基準点測量 基準点測量	1級 2級 3級	3点 4点 24点	北海道十勝総合振興局 助言 H27.7.24 A0194	株式会社ルーラルエン ジ	H27.7.14 H28.2.20
北海道	日高町 一部	その他	MMS計測	500	6.6km	北海道日高町 助言 H27.7.16 A0195	株式会社GIS北海道	H27.7.15 H27.11.30
北海道	広尾町 一部	その他	基準点測量 基準点測量	1級 3級	1点 1点	北海道開発局帯広開発建設部 助言 H27.7.24 A0196	株式会社土木技術コン サル	H27.6.26 H27.10.23
北海道	釧路市 一部	その他	基準点測量	3級	4点	北海道開発局釧路開発建設部 助言 H27.7.24 A0197	株式会社小出コンサル タ	H27.7.15 H27.11.20
北海道	由仁町 一部	その他	基準点測量	3級	15点	北海道空知総合振興局 助言 H27.7.27 A0198	上島技術コンサルタント 株式会社	H27.7.15 H28.2.19
北海道	訓子府町 一部 北見市 一部	その他	基準点測量 基準点測量	2級 3級	5点 1点	北海道開発局網走開発建設部 助言 H27.7.24 A0199	株式会社ドボク管理	H27.7.16 H27.9.29
北海道	乙部町 一部	その他	基準点測量	2級	1点	北海道渡島総合振興局 助言 H27.7.21 A0200	協友測量設計株式会社	H27.7.16 H28.1.20
北海道	黒松内町 一部 蘭越町 一部	その他	基準点測量	道路基準点	38.214km	北海道開発局小樽開発建設部 助言 H27.7.21 A0201	スミセキ・ジオテクノ株 式会社	H27.7.27 H27.9.17
北海道	増毛町 一部 北竜町 一部 雨竜町 一部 新十津川町 一部 当別町 一部 石狩市 一部 留萌市 一部	森林計画	数値撮影(デ ジタル) 写真地図作 成(デジタル オルソ) 同時調整	地上画素寸法 40cm 5000 5000	1250km <sup>2</sup>  1354km <sup>2</sup> 1354km <sup>2</sup>	北海道 助言 H27.7.21 A0202	アジア航測株式会社	H27.6.30 H28.1.29
北海道	幕別町 一部 大樹町 一部	その他	基準点測量	3級	3点	北海道開発局帯広開発建設部 助言 H27.7.24 A0203	丸菱測量設計株式会社	H27.7.17 H27.9.29
北海道	北斗市 一部	その他	基準点測量	2級	2点	北海道渡島総合振興局 助言 H27.7.21 A0204	協友測量設計株式会社	H27.7.16 H27.10.30
北海道	蘭越町 一部	その他	基準点測量 基準点測量	1級 3級	9点 8点	北海道後志総合振興局 助言 H27.7.21 A0205	株式会社帝国設計事務 所	H27.7.14 H28.1.29
北海道	安平町 一部	その他	基準点測量 基準点測量	1級 3級	4点 14点	北海道胆振総合振興局 助言 H27.7.21 A0206	株式会社ルーラルエン ジ	H27.7.17 H28.1.29
北海道	江別市 一部	その他	基準点測量 基準点測量	1級 3級	3点 14点	北海道石狩振興局 助言 H27.7.28 A0207	パブリックコンサルタント 株式会社	H27.7.18 H28.3.18
北海道	東神楽町 一部	その他	基準点測量 基準点測量	2級 3級	3点 3点	北海道上川総合振興局 助言 H27.7.24 A0208	株式会社シン技術コンサル ル	H27.7.18 H28.3.18
北海道	釧路市 一部	その他	基準点測量 基準点測量	2級 4級	9点 60点	北海道開発局釧路開発建設部 助言 H27.8.4 A0209	山下コンサルタント株式 会社	H27.7.15 H27.10.27
北海道	厚岸町 一部	その他	基準点測量	3級	3点	北海道厚岸町 助言 H27.7.27 A0210	有限会社渋谷測量社	H27.7.29 H27.10.9
北海道	北竜町 一部	その他	基準点測量	2級	3点	北海道空知総合振興局 助言 H27.7.30 A0211	北海航測株式会社	H27.7.22 H27.10.30
北海道	北竜町 一部	その他	基準点測量	3級	5点	北海道空知総合振興局 助言 H27.7.30 A0212	株式会社帝国設計事務 所	H27.7.22 H28.2.19
北海道	札幌市 一部	都市計画	数値図化	2500	258.5km <sup>2</sup>	北海道札幌市 助言 H27.7.24 A0213	株式会社シン技術コンサル ル	H27.7.27 H28.1.1
北海道	浦河町 一部	その他	基準点測量	3級	1点	北海道日高振興局 助言 H27.7.24 A0214	株式会社桜井測量	H27.7.23 H28.1.8
北海道	上川町 一部	その他	基準点測量	2級	1点	北海道開発局旭川開発建設部 旭川河川事務所 助言 H27.7.27 A0215	株式会社土木開発セン ター	H27.7.23 H27.8.31
北海道	旭川市 一部	その他	基準点測量	街区多角点	1点	北海道旭川市 助言 H27.7.27 A0216	株式会社ヒロノ測建	H27.7.23 H27.10.13
北海道	浦河町 一部	その他	基準点測量 基準点測量	2級 3級	1点 2点	北海道浦河町 助言 H27.7.27 A0217	株式会社細道コンサル タ	H27.7.22 H27.9.30
北海道	美瑛町 一部	その他	基準点測量	3級	4点	北海道開発局旭川開発建設部 助言 H27.7.28 A0218	東光コンサルタント株式 会社	H27.6.26 H27.11.27
北海道	上川町 一部	その他	基準点測量 基準点測量	2級 3級	2点 4点	北海道旭川町 助言 H27.7.29 A0219	デザイン設計株式会社	H27.7.27 H27.10.30
北海道	中標津町 一部	その他	基準点測量 基準点測量	2級 3級	2点 3点	北海道釧路総合振興局 助言 H27.7.30 A0220	北武コンサルタント株式 会社	H27.7.24 H27.10.30
北海道	足寄町 一部	その他	基準点測量 基準点測量	3級 4級	3点 25点	北海道足寄町 助言 H27.8.17 A0221	株式会社高崎	H27.7.17 H27.10.30
北海道	別海町 一部	その他	基準点測量	2級	3点	北海道開発局釧路開発建設部 助言 H27.7.30 A0222	株式会社イーエス総合研 究所	H27.7.15 H28.2.5
北海道	別海町 一部	その他	基準点測量	2級	4点	北海道開発局釧路開発建設部 助言 H27.7.30 A0223	株式会社三幸測量設計 社	H27.7.23 H28.1.27
北海道	留寿都村 一部	その他	基準点測量 基準点測量	1級 3級	1点 3点	北海道開発局小樽開発建設部 助言 H27.7.29 A0224	植田測量株式会社	H27.7.28 H27.11.4
北海道	共和町 一部	その他	基準点測量 基準点測量	1級 3級	1点 8点	北海道開発局小樽開発建設部 助言 H27.7.29 A0225	株式会社ジオリサーチ	H27.7.27 H28.2.2
北海道	厚沢部町 一部 北斗市 一部	その他	基準点測量	3級	5点	北海道開発局函館開発建設部 助言 H27.7.29 A0226	株式会社東鵬開発	H27.7.27 H27.12.4

北海道地方

都道府県名	測量地域	測量目的	測量種別	縮尺・等級	事業量	測量計画機関(助言番号)	測量作業機関	実施時期
北海道	鹿追町 一部	その他	基準点測量 基準点測量	3級 4級	38点 171点	北海道十勝総合振興局 助言 H27.8.6 A0227	株式会社北開測地	H27.7.28 H28.2.17
北海道	紋別市 一部	その他	数値図化	2500	52.6km <sup>2</sup>	北海道紋別市 助言 H27.7.30 A0228	株式会社シン技術コンサル	H27.7.28 H27.12.25
北海道	当別町 一部	その他	基準点測量	3級	12点	北海道石狩振興局 助言 H27.8.3 A0229	アジア航測株式会社	H27.7.28 H27.9.18
北海道	室蘭市 一部	その他	基準点測量	3級	1点	北海道開発局室蘭開発建設部 助言 H27.7.30 A0230	株式会社伸栄コンサル	H27.7.28 H27.10.7
北海道	壮瞥町 一部 伊達市 一部	その他	基準点測量	3級	3点	北海道開発局室蘭開発建設部 助言 H27.7.30 A0231	沼田測量設計株式会社	H27.7.28 H27.11.4
北海道	函館市 一部	その他	基準点測量	3級	6点	北海道渡島総合振興局 助言 H27.7.30 A0232	北海航測株式会社	H27.7.27 H28.2.19
北海道	厚沢部町 一部	その他	基準点測量	3級	4点	北海道檜山振興局 助言 H27.7.30 A0233	株式会社ルーラルエンジニア	H27.6.18 H28.1.8
北海道	中標津町 一部	その他	基準点測量 基準点測量	2級 3級	4点 2点	北海道釧路総合振興局 助言 H27.8.6 A0234	株式会社ケント技研	H27.8.3 H27.10.30
北海道	湧別町 一部	その他	基準点測量	3級	7点	北海道オホーツク総合振興局 助言 H27.8.4 A0235	内外エンジニアリング北海道株式会社	H27.7.27 H27.10.30
北海道	長沼町 一部	その他	基準点測量	2級	1点	北海道開発局札幌開発建設部 千歳川河川事務所 助言 H27.8.5 A0236	建基コンサルタント株式会社	H27.8.17 H28.1.12
北海道	天塩町 一部	その他	基準点測量	道路基準点	37点	北海道開発局留萌開発建設部 助言 H27.8.3 A0237	株式会社北建コンサルタン	H27.7.30 H27.10.9
北海道	標茶町 一部	その他	基準点測量	2級	8点	北海道標茶町 助言 H27.8.4 A0238	東邦コンサルタント株式	H27.7.29 H28.3.10
北海道	月形町 一部	その他	基準点測量	3級	3点	北海道開発局札幌開発建設部 助言 H27.8.5 A0239	株式会社泰斗エンジニア	H27.7.17 H27.10.14
北海道	新冠町 一部	その他	基準点測量	3級	7点	北海道日高振興局 助言 H27.8.3 A0240	内外エンジニアリング北海道株式会社	H27.7.30 H28.1.20
北海道	積丹町 一部	その他	基準点測量	2級	2点	北海道後志総合振興局 助言 H27.8.3 A0241	タカ企画株式会社	H27.7.1 H27.9.30
北海道	美瑛町 一部	その他	基準点測量	3級	8点	北海道美瑛町 助言 H27.8.3 A0242	株式会社アサヒ建設コンサル	H27.8.10 H27.10.1
北海道	羽幌町 一部	その他	基準点測量	3級	1点	北海道留萌振興局 助言 H27.8.3 A0243	ランド・スペース・ワークス株式会社	H27.6.23 H27.12.21
北海道	えりも町 一部	道路計画	MMS計測	500	26.8km	北海道えりも町 助言 H27.8.3 A0244	株式会社GIS北海道	H27.7.30 H27.11.10
北海道	礼文町 一部	その他	基準点測量 基準点測量	1級 3級	3点 5点	北海道宗谷総合振興局 助言 H27.8.6 A0245	北海道土木設計株式	H27.7.29 H27.11.30
北海道	稚内市 一部	その他	基準点測量	2級	5点	北海道宗谷総合振興局 助言 H27.8.7 A0246	北辰建設コンサルタント株式	H27.7.31 H28.3.15
北海道	礼文町 一部	その他	基準点測量	2級	2点	北海道宗谷総合振興局 助言 H27.8.7 A0247	北辰建設コンサルタント株式	H27.7.31 H28.3.15
北海道	江別市 一部	その他	基準点測量	3級	3点	北海道石狩振興局 助言 H27.8.7 A0248	パブリックコンサルタント株式	H27.8.3 H28.1.20
北海道	小樽市 一部	その他	基準点測量	2級	2点	北海道後志総合振興局 助言 H27.8.4 A0249	株式会社アルファ水エコ	H27.6.24 H27.12.21
北海道	森町 一部	その他	基準点測量	3級	4点	北海道渡島総合振興局 助言 H27.8.4 A0250	株式会社薄田測量設計事務所	H27.7.31 H27.11.30
北海道	浦河町 一部	その他	基準点測量 基準点測量	1級 3級	2点 1点	北海道胆振総合振興局 助言 H27.8.4 A0251	株式会社シー・イー・サービス	H27.8.3 H28.2.1
北海道	名寄市 一部	その他	基準点測量 基準点測量	1級 3級	2点 7点	北海道上川総合振興局 助言 H27.8.3 A0252	やまざきコンサルタント株式	H27.8.3 H28.1.12
北海道	別海町 一部	その他	基準点測量	2級	5点	北海道開発局釧路開発建設部 助言 H27.8.6 A0253	株式会社農土コンサル	H27.7.28 H28.1.29
北海道	月形町 一部	その他	基準点測量 水準測量	1級 3級	4点 7.7km	北海道空知総合振興局 助言 H27.8.26 A0254	北海道キング設計株式	H27.7.23 H28.3.22
北海道	月形町 一部	その他	基準点測量 水準測量	1級 3級	7点 17.5km	北海道空知総合振興局 助言 H27.8.26 A0255	株式会社シン技術コンサル	H27.7.23 H28.3.22
北海道	根室市 一部	その他	基準点測量	2級	3点	北海道開発局釧路開発建設部 助言 H27.8.10 A0256	パブリックコンサルタント株式	H27.7.28 H28.1.22
北海道	新ひだか町 一部	その他	基準点測量	3級	2点	北海道日高振興局 助言 H27.8.4 A0257	株式会社日高測量	H27.8.10 H28.1.20
北海道	釧路市 一部	その他	基準点測量	2級	7点	北海道開発局釧路開発建設部 助言 H27.8.10 A0258	東邦コンサルタント株式	H27.8.4 H27.12.17
北海道	蘭越町 一部	その他	基準点測量	3級	20点	北海道後志総合振興局 助言 H27.8.5 A0259	株式会社アース設計事務所	H27.8.4 H28.1.29
北海道	えりも町 一部	道路計画	MMS計測	500	54.91km	北海道えりも町 助言 H27.8.7 A0260	株式会社GIS北海道	H27.8.5 H27.11.10
北海道	和寒町 一部	その他	基準点測量	3級	7点	北海道上川総合振興局 助言 H27.8.7 A0261	新栄コンサルタント株式	H27.8.5 H28.2.10
北海道	小樽市 一部	その他	基準点測量	2級	5点	北海道後志総合振興局 助言 H27.8.7 A0262	HRS株式会社	H27.8.5 H27.12.10
北海道	共和町 一部	その他	基準点測量	3級	2点	北海道共和町 助言 H27.8.7 A0263	株式会社シー・イー・サービス	H27.8.4 H27.11.30
北海道	栗山町 一部	その他	基準点測量	3級	3点	北海道空知総合振興局 助言 H27.8.24 A0264	株式会社モリ技術コンサル	H27.8.10 H27.9.30
北海道	別海町 一部	その他	基準点測量	3級	18点	北海道別海町 助言 H27.8.10 A0265	株式会社イソジェック	H27.8.4 H28.3.18
北海道	弟子屈町 一部	その他	基準点測量	2級	15点	北海道開発局釧路開発建設部 助言 H27.8.25 A0266	株式会社松木測量設計	H27.8.7 H27.12.1
北海道	旭川市 一部	その他	基準点測量	街区多角点	1点	北海道旭川市 助言 H27.8.10 A0267	株式会社ヒロノ測建	H27.8.7 H27.10.13
北海道	白糠町 一部 釧路町 一部	その他	数値図化	2500	3.16km <sup>2</sup>	北海道釧路総合振興局 助言 H27.8.27 A0268	和光技研株式会社	H27.8.3 H28.2.22
北海道	稚内市 一部	その他	基準点測量	1級	1点	北海道宗谷総合振興局 助言 H27.8.24 A0269	株式会社田西設計コンサル	H27.8.10 H27.11.30
北海道	礼文町 一部	その他	数値図化	2500	1.5km <sup>2</sup>	北海道宗谷総合振興局 助言 H27.8.12 A0270	明治コンサルタント株式	H27.8.11 H28.2.22
北海道	増毛町 一部	その他	基準点測量	3級	1点	北海道留萌振興局 助言 H27.8.12 A0271	平田技術コンサルタント株式	H27.8.20 H27.9.30
北海道	音威子府村 一部	その他	基準点測量	2級	3点	北海道空知総合振興局 助言 H27.8.12 A0272	有限会社テーシーコンサル	H27.8.11 H27.10.30
北海道	枝幸町 一部	その他	基準点測量 基準点測量	2級 3級	2点 1点	北海道開発局稚内開発建設部 助言 H27.8.24 A0273	北陽測量設計株式会社	H27.8.11 H27.10.9
北海道	札幌市 一部	その他	基準点測量	3級	4点	北海道開発局札幌開発建設部 助言 H27.8.24 A0274	株式会社佐川測量社	H27.8.13 H28.2.29
北海道	旭川市 一部	その他	基準点測量	3級		北海道空知総合振興局 助言 H27.8.14 A0275	株式会社協和コンサル	H27.8.12 H28.3.18

北海道地方

都道府県名	測量地域	測量目的	測量種別	縮尺・等級	事業量	測量計画機関(助言番号)	測量作業機関	実施時期
北海道	根室市 一部	その他	基準点測量	2級	3点	北海道開発局釧路開発建設部 助言 H27.8.14 A0276	株式会社三祐コンサルタンツ	H27.8.7 H28.1.29
北海道	弟子屈町 一部	その他	基準点測量	2級	2点	北海道開発局釧路開発建設部 助言 H27.8.14 A0277	二水測量設計株式会社	H27.8.4 H28.2.26
北海道	羽幌町 一部	その他	基準点測量	2級	2点	北海道留萌振興局 助言 H27.8.14 A0278	小杉測量設計株式会社	H27.8.10 H28.2.1
北海道	旭川市 一部	その他	基準点測量	街区多角点	25点	北海道旭川市 助言 H27.8.14 A0279	株式会社ダイイチプランニング	H27.7.6 H27.10.30
北海道	別海町 一部	その他	基準点測量	2級	3点	北海道開発局釧路開発建設部 助言 H27.8.25 A0280	NTCコンサルタンツ株式会社	H27.8.13 H28.2.10
北海道	音更町 一部	その他	MMS計測	500	84.5km	北海道音更町 助言 H27.8.17 A0281	株式会社GIS北海道	H27.8.14 H28.1.29
北海道	登別市 一部	その他	基準点測量 基準点測量	2級 3級	2点 3点	北海道胆振総合振興局 助言 H27.8.18 A0282	日章測量設計株式会社	H27.8.10 H27.11.20
北海道	苫小牧市 一部	その他	基準点測量	3級	1点	北海道開発局室蘭開発建設部 助言 H27.8.18 A0283	前田測量株式会社	H27.8.11 H27.10.28
北海道	せたな町 一部	その他	基準点測量	2級	3点	北海道渡島総合振興局 助言 H27.8.18 A0284	株式会社測土開発	H27.8.6 H28.2.1
北海道	北斗市 一部	その他	基準点測量 基準点測量	2級 3級	1点 2点	北海道開発局函館開発建設部 助言 H27.8.18 A0285	株式会社ツカサ技研	H27.8.10 H27.11.30
北海道	登別市 一部	その他	MMS計測	500	62.2km	北海道登別市 助言 H27.8.18 A0286	株式会社GIS北海道	H27.8.13 H28.2.29
北海道	由仁町 一部 長沼町 一部 栗山町 一部	その他	数値図化	2500	4.3km <sup>2</sup>	北海道空知総合振興局 助言 H27.8.18 A0287	株式会社北海道技術コンサルタンツ	H27.8.12 H28.2.26
北海道	浦幌町 一部	その他	MMS計測	500	25.4km	北海道浦幌町 助言 H27.8.18 A0288	株式会社GIS北海道	H27.8.11 H27.11.30
北海道	新得町 一部	その他	基準点測量	2級	2点	北海道新得町 助言 H27.8.25 A0289	有限会社石丸測量社	H27.8.18 H27.12.10
北海道	新得町 一部	その他	基準点測量	2級	1点	北海道新得町 助言 H27.8.25 A0290	有限会社石丸測量社	H27.8.18 H28.1.29
北海道	砂川市 一部	その他	MMS計測	500	40km	北海道砂川市 助言 H27.8.25 A0291	株式会社GIS北海道	H27.8.19 H27.11.30
北海道	苫前町 一部	その他	基準点測量	2級	2点	北海道開発局留萌開発建設部 助言 H27.8.25 A0292	株式会社三共コンサルタンツ	H27.8.19 H27.11.2
北海道	弟子屈町 一部	その他	基準点測量	3級	4点	北海道釧路総合振興局 助言 H27.8.25 A0293	株式会社小出コンサルタンツ	H27.8.20 H27.11.30
北海道	足寄町 一部	その他	基準点測量	2級	2点	北海道十勝総合振興局 助言 H27.9.17 A0294	コスモ測量設計株式会社	H27.8.20 H27.10.15
北海道	浦河町 一部	その他	基準点測量	2級	7点	北海道浦河町 助言 H27.8.25 A0295	株式会社桜井測量	H27.8.20 H28.1.12
北海道	稚内市 一部	その他	基準点測量	3級	2点	北海道開発局稚内開発建設部 助言 H27.8.27 A0296	宗谷測量株式会社	H27.8.20 H27.12.2
北海道	今金町 一部	その他	基準点測量	2級	3点	北海道開発局函館開発建設部 助言 H27.8.25 A0297	スミセキ・ジオテクノ株式会社	H27.8.20 H27.12.14
北海道	富良野市 一部	その他	基準点測量 基準点測量	1級 3級	1点 3点	北海道上川総合振興局 助言 H27.8.25 A0298	株式会社ケント技研	H27.8.21 H28.2.22
北海道	訓子府町 一部	その他	基準点測量	2級	2点	北海道オホーツク総合振興局 助言 H27.9.1 A0299	株式会社カワムラ	H27.8.24 H28.3.10
北海道	幕別町 一部	その他	基準点測量	3級	3点	北海道幕別町 助言 H27.9.1 A0300	北王コンサルタンツ株式会社	H27.8.24 H27.12.21
北海道	長万部町 一部	その他	基準点測量	3級	3点	北海道渡島総合振興局 助言 H27.8.25 A0301	エイコー技研株式会社	H27.9.1 H28.3.10
北海道	今金町 一部	その他	基準点測量	2級	3点	北海道開発局函館開発建設部 助言 H27.8.25 A0302	月館測量設計株式会社	H27.8.24 H27.11.25
北海道	栗山町 一部 由仁町 一部	その他	基準点測量 基準点測量	2級 3級	1点 7点	北海道開発局札幌開発建設部 助言 H27.8.27 A0303	株式会社 ジオリサーチ	H27.8.21 H27.11.4
北海道	札幌市 一部	その他	基準点測量	3級	2点	北海道石狩振興局 助言 H27.8.27 A0304	株式会社Ai測地コンサル	H27.8.25 H27.10.20
北海道	礼文町 一部	その他	数値図化	2500	1.44km <sup>2</sup>	北海道宗谷総合振興局 助言 H27.8.26 A0305	和光技研株式会社	H27.8.25 H28.2.22
北海道	美瑛町 一部	その他	基準点測量	2級	2点	北海道上川総合振興局 助言 H27.8.26 A0306	株式会社アキマ光測量設計	H27.8.22 H27.12.21
北海道	札幌市 一部	その他	基準点測量 基準点測量	2級 4級	4点 37点	北海道空知総合振興局 助言 H27.9.1 A0307	国土防災技術北海道株式会社	H27.9.1 H28.3.22
北海道	月形町 一部 浦臼町 一部	その他	基準点測量	3級	8点	北海道開発局札幌開発建設部 助言 H27.9.1 A0308	千廣測量株式会社	H27.8.25 H27.11.9
北海道	札幌市 一部	その他	基準点測量	3級	3点	北海道開発局札幌開発建設部 助言 H27.9.9 A0309	スミセキ・ジオテクノ株式会社	H27.8.25 H28.2.17
北海道	当麻町 一部	その他	基準点測量	3級	2点	北海道開発局旭川開発建設部 旭川農業事務所 助言 H27.8.27 A0310	五大建設コンサルタンツ株式会社	H27.8.26 H28.1.29
北海道	幕別町 一部	その他	基準点測量	3級	2点	北海道十勝総合振興局 助言 H27.8.27 A0311	株式会社松田技術コンサルタンツ	H27.8.25 H27.11.20
北海道	北竜町 一部	その他	基準点測量	3級	1点	北海道空知総合振興局 助言 H27.9.1 A0312	株式会社開発調査研究所	H27.8.25 H28.2.22
北海道	中札内村 全域	その他	基準点測量	3級	10点	北海道十勝総合振興局 助言 H27.9.3 A0313	有限会社スガワラ測量設計	H27.7.14 H27.11.10
北海道	広尾町 一部	その他	基準点測量 基準点測量	1級 3級	3点 6点	北海道開発局帯広開発建設部 助言 H27.9.1 A0314	有限会社広尾測量	H27.8.27 H27.10.30
北海道	音更町 一部	その他	基準点測量	3級	2点	北海道十勝総合振興局 助言 H27.9.9 A0315	有限会社新東測量設計社	H27.8.27 H27.10.30
北海道	厚真町 一部	その他	基準点測量	3級	1点	北海道開発局室蘭開発建設部 助言 H27.8.28 A0316	NTCコンサルタンツ株式会社	H27.8.21 H28.2.29
北海道	江別市 一部 千歳市 一部 恵庭市 一部 北広島市 一部 南幌町 一部 長沼町 一部	その他	数値撮影(デジタル) 写真地図作成(デジタル オルソ) 数値図化 修正測量	地上画素寸法 20cm 2500 2500 2500	342.2km <sup>2</sup> 139.89km <sup>2</sup> 3.75km <sup>2</sup> 47.62km <sup>2</sup>	北海道開発局札幌開発建設部 助言 H27.8.28 A0317	株式会社シン技術コンサル	H27.8.27 H28.2.29
北海道	函館市 一部	その他	基準点測量 基準点測量 路線測量	3級 4級	1点 1点 0.1km	北海道渡島総合振興局 助言 H27.8.28 A0318	北成コンサルタンツ株式会社	H27.8.11 H27.12.10
北海道	島牧村 一部	その他	基準点測量	2級	3点	北海道後志総合振興局 助言 H27.8.31 A0319	共和コンサルタンツ株式会社	H27.9.1 H27.9.30
北海道	深川市 一部	その他	基準点測量 基準点測量	2級 3級	3点 3点	北海道空知総合振興局 助言 H27.9.8 A0320	株式会社開発調査研究所	H27.8.27 H28.1.20
北海道	遠軽町 一部	その他	基準点測量	2級	2点	北海道オホーツク総合振興局 助言 H27.9.1 A0321	株式会社大道測量設計	H27.8.28 H27.11.6

北海道地方

都道府県名	測量地域	測量目的	測量種別	縮尺・等級	事業量	測量計画機関(助言番号)	測量作業機関	実施時期
北海道	紋別市 一部	その他	基準点測量	2級	2点	北海道オホーツク総合振興局 助言 H27.9.1 A0322	株式会社大道測量設計	H27.8.28 H27.11.10
北海道	網走市 一部	その他	基準点測量	3級	2点	北海道オホーツク総合振興局 助言 H27.9.3 A0323	有限会社藤原工産	H27.8.28 H27.11.17
北海道	根室市 一部	その他	基準点測量	2級	4点	北海道開発局釧路開発建設部 助言 H27.9.1 A0324	株式会社ズコーシャ	H27.8.26 H28.2.5
北海道	小樽市 一部	その他	基準点測量 基準点測量	2級 3級	1点 2点	北海道後志総合振興局 助言 H27.8.31 A0325	島口測量設計株式会社	H27.8.5 H27.11.17
北海道	愛別町 一部	その他	基準点測量	2級	3点	北海道開発局旭川開発建設部 助言 H27.9.2 A0326	株式会社ダイチプラン ニング	H27.8.31 H27.11.20
北海道	枝幸町 一部	その他	MMS計測 数値図化	500 1000	1.4km 1.4km	北海道枝幸町 助言 H27.9.2 A0327	株式会社GIS北海道	H27.8.31 H28.3.1
北海道	北見市 一部	その他	基準点測量	3級	1点	北海道オホーツク総合振興局 助言 H27.9.4 A0328	株式会社北海道農業建 設コンサルタント	H27.9.3 H27.12.10
北海道	足寄町 一部	その他	基準点測量	3級	2点	北海道十勝総合振興局 助言 H27.9.4 A0329	土木測量設計株式会社	H27.9.4 H27.11.20
北海道	紋別市 一部	その他	基準点測量	2級	3点	北海道開発局網走開発建設部 助言 H27.9.4 A0330	株式会社ドボク管理	H27.9.7 H27.11.30
北海道	深川市 一部	その他	基準点測量	3級	6点	北海道深川市 助言 H27.9.11 A0331	ダイシン設計株式会社	H27.9.3 H27.12.10
北海道	長沼町 一部	その他	基準点測量	3級	2点	北海道開発局札幌開発建設部 助言 H27.9.15 A0332	株式会社ユニテック	H27.9.2 H27.10.19
北海道	天塩町 一部	その他	基準点測量 基準点測量	1級 2級	5点 2点	北海道開発局留萌開発建設部 助言 H27.9.7 A0333	株式会社三幸測量設計 社	H27.8.28 H28.2.19
北海道	天塩町 一部	その他	基準点測量 基準点測量	1級 2級	3点 2点	北海道開発局留萌開発建設部 助言 H27.9.7 A0334	株式会社ランドプラン ニング	H27.8.28 H28.2.19
北海道	江差町 一部 厚沢部町 一部	その他	基準点測量	2級	2点	北海道渡島総合振興局 助言 H27.9.7 A0335	株式会社構研エンジニア リング	H27.9.4 H28.3.10
北海道	別海町 一部	その他	基準点測量 基準点測量	2級 3級	1点 11点	北海道別海町 助言 H27.9.9 A0336	岩浅測量設計有限会社	H27.9.3 H28.3.10
北海道	湧別町 一部	その他	基準点測量	3級	4点	北海道オホーツク総合振興局 助言 H27.9.9 A0337	株式会社ムラコシ	H27.7.29 H27.12.10
北海道	標茶町 一部	その他	基準点測量	2級	1点	北海道釧路総合振興局 助言 H27.9.9 A0338	株式会社松木測量設計	H27.9.2 H27.11.30
北海道	標茶町 一部	その他	基準点測量	2級	1点	北海道釧路総合振興局 助言 H27.9.10 A0339	株式会社郡土木コンサル タント	H27.9.3 H27.11.30
北海道	別海町 一部	その他	基準点測量	2級	3点	北海道開発局釧路開発建設部 助言 H27.9.9 A0340	株式会社農土コンサル	H27.8.31 H28.2.22
北海道	根室市 一部	その他	基準点測量	3級	4点	北海道開発局釧路開発建設部 助言 H27.9.10 A0341	北王コンサルタント株式 会社	H27.9.3 H28.1.29
北海道	標茶町 一部	その他	基準点測量	2級	2点	北海道開発局釧路開発建設部 助言 H27.9.10 A0342	株式会社津村測量設計	H27.9.3 H27.11.13
北海道	津別町 一部	その他	基準点測量	2級	2点	北海道オホーツク総合振興局 助言 H27.9.10 A0343	有限会社藤原工産	H27.9.8 H27.10.30
北海道	大空町 一部 湧別町 一部 遠軽町 一部	その他	数値撮影(デ ジタル) 数値図化	地上画素寸法 12cm 2500	378.29km <sup>2</sup> 40km <sup>2</sup>	北海道開発局網走開発建設部 助言 H27.9.15 A0344	株式会社パスコ	H27.9.4 H27.12.18
北海道	札幌市 一部	その他	基準点測量	3級	2点	北海道開発局札幌開発建設部 札幌道路事務所 助言 H27.9.16 A0345	株式会社土木技術コン サルタント	H27.9.14 H28.2.26
北海道	鶴居村 一部 釧路市 一部	その他	航空レーザ測 量	1000	14km <sup>2</sup>	北海道釧路総合振興局 助言 H27.9.14 A0346	北海航測株式会社	H27.9.4 H27.12.21
北海道	厚真町 一部	その他	基準点測量	3級	3点	北海道胆振総合振興局 助言 H27.9.9 A0347	株式会社伊藤測量事務 所	H27.9.9 H27.12.18
北海道	札幌市 一部	その他	基準点測量 基準点測量	1級 2級	1点 3点	北海道札幌市 助言 H27.9.16 A0348	株式会社高崎	H27.9.8 H28.1.1
北海道	深川市 一部	その他	既成図数値 化	1000	879.7km <sup>2</sup>	北海道深川市 助言 H27.9.14 A0349	株式会社GIS北海道	H27.9.10 H28.3.25
北海道	恵庭市 一部	その他	基準点測量	2級	1点	北海道開発局札幌開発建設部 千歳川河川事務所 助言 H27.9.16 A0350	株式会社北海道朝日航 洋	H27.9.8 H27.10.5
北海道	和寒町 一部	その他	基準点測量	3級	2点	北海道上川総合振興局 助言 H27.9.14 A0351	株式会社ヒロノ測建	H27.9.10 H27.12.21
北海道	札幌市 一部	その他	水準測量	1級	87km	北海道札幌市 助言 H27.9.18 A0352	日測技研株式会社	H27.9.15 H27.12.11
北海道	帯広市 一部	その他	基準点測量	3級	4点	北海道十勝総合振興局 助言 H27.9.15 A0353	平田技術コンサルタント 株式会社	H27.9.10 H27.12.20
北海道	えりも町 一部	その他	基準点測量	2級	2点	北海道えりも町 助言 H27.9.14 A0354	ダイシン設計株式会社	H27.9.11 H27.11.20
北海道	新篠津村 一部	その他	基準点測量	3級	9点	北海道開発局札幌開発建設部 助言 H27.9.18 A0355	株式会社ジオリサーチ	H27.7.24 H28.2.15
北海道	足寄町 一部 陸別町 一部	その他	数値撮影(デ ジタル) 写真地図作 成(デジタル オルソ)	地上画素寸法 12cm 1000	33.53km <sup>2</sup> 21km <sup>2</sup>	北海道開発局帯広開発建設部 足寄道路事務所 助言 H27.9.15 A0356	株式会社八州	H27.9.4 H28.2.19
北海道	斜里町 一部	その他	基準点測量	1級	3点	北海道開発局網走開発建設部 助言 H27.10.1 A0357	有限会社興測設計事務 所	H27.9.10 H27.11.25
北海道	北見市 一部	その他	基準点測量	2級	1点	北海道北見市 助言 H27.9.15 A0358	株式会社山腰測量設計 事務所	H27.9.14 H27.12.18
北海道	伊達市 一部 室蘭市 一部	その他	基準点測量 基準点測量	2級 3級	1点 3点	北海道開発局室蘭開発建設部 助言 H27.9.16 A0359	道建コンサルタント株式 会社	H27.9.11 H27.11.30
北海道	北見市 一部	その他	既成図数値 化	2500	49.04km <sup>2</sup>	北海道開発局網走開発建設部 助言 H27.9.17 A0360	株式会社シン技術コンサル	H27.8.27 H28.2.5
北海道	網走市 一部	その他	基準点測量	2級	2点	北海道オホーツク総合振興局 助言 H27.9.17 A0361	有限会社興測設計事務 所	H27.9.18 H27.12.10
北海道	上富良野町 一部	その他	基準点測量 基準点測量	2級 3級	3点 4点	北海道上川総合振興局 助言 H27.9.16 A0362	株式会社シー・イー・ サービス	H27.9.24 H28.3.10
北海道	森町 一部	その他	基準点測量	2級	3点	北海道渡島総合振興局 助言 H27.9.18 A0363	北海航測株式会社	H27.9.16 H28.3.22
北海道	共和町 一部	その他	基準点測量	3級	1点	北海道開発局小樽開発建設部 助言 H27.9.18 A0364	株式会社アリアス設計コ ンサルタント	H27.8.6 H27.11.24
北海道	幌延町 一部	その他	基準点測量	2級	1点	北海道開発局稚内開発建設部 稚内道路事務所 助言 H27.9.18 A0365	宗谷測量株式会社	H27.9.15 H27.10.30
北海道	三笠市 一部	その他	基準点測量	1級	1点	北海道空知総合振興局 助言 H27.9.18 A0366	明和測量工業株式会社	H27.9.16 H27.11.30
北海道	美深町 一部	その他	基準点測量 水準測量	2級 2級	1点 2km	北海道開発局旭川開発建設部 助言 H27.9.18 A0367	株式会社土木開発セン ター	H27.9.28 H27.11.30

北海道地方

都道府県名	測量地域	測量目的	測量種別	縮尺・等級	事業量	測量計画機関(助言番号)	測量作業機関	実施時期
北海道	北見市 一部	その他	基準点測量	街区多角点	1点	北海道北見市 助言 H27.10.1 A0368	株式会社バル設計事務所	H27.9.16 H27.11.30
北海道	士別市 一部 剣淵町 一部	その他	基準点測量	2級	7点	北海道開発局旭川開発建設部 助言 H27.9.18 A0369	株式会社フロンティア技研	H27.8.6 H28.3.3
北海道	石狩市 一部	その他	基準点測量	2級	1点	北海道空知総合振興局 助言 H27.9.24 A0371	株式会社山調住建コンサルtant	H27.9.28 H27.12.10
北海道	三笠市 一部	その他	基準点測量	1級	3点	北海道空知総合振興局 助言 H27.9.28 A0372	パブリックコンサルtant株式会社	H27.9.18 H28.3.22
北海道	函館市 一部	その他	基準点測量	3級	2点	北海道渡島総合振興局 助言 H27.9.24 A0373	臥牛測量設計株式会社	H27.9.19 H27.12.10
北海道	倶知安町 一部	その他	数値図化	1000	2.831km <sup>2</sup>	北海道後志総合振興局 助言 H27.9.25 A0374	株式会社シン技術コンサル	H27.9.18 H28.2.22
北海道	別海町 一部	その他	基準点測量	3級	7点	北海道開発局釧路開発建設部 助言 H27.9.24 A0375	サンスイコンサルtant株式会社	H27.9.16 H28.3.2
北海道	滝上町 一部	その他	基準点測量	3級	2点	北海道開発局網走開発建設部 助言 H27.9.24 A0376	株式会社ナオック	H27.9.19 H28.1.15
北海道	岩見沢市 一部	その他	数値図化	2500	3.08km <sup>2</sup>	北海道空知総合振興局長 助言 H27.9.25 A0377	国土防災技術北海道株式会社	H27.9.19 H28.2.29
北海道	初山別村 一部	その他	基準点測量	3級	3点	北海道留萌振興局 助言 H27.9.28 A0378	留萌測量設計株式会社	H27.9.24 H28.1.20
北海道	旭川市 一部	その他	基準点測量	街区多角点	2点	北海道旭川市 助言 H27.9.28 A0379	株式会社ダイイチプランニング	H27.8.18 H28.1.20
北海道	石狩市 一部 当別町 一部	その他	基準点測量 基準点測量	2級 3級	3点 2点	北海道開発局札幌開発建設部 助言 H27.10.1 A0380	技研測量設計株式会社	H27.9.25 H27.11.25
北海道	苫小牧市 一部	その他	基準点測量	2級	1点	苫小牧港管理組合 助言 H27.10.1 A0381	株式会社みずほ栄設計	H27.9.29 H28.2.29
北海道	蘭越町 一部	その他	基準点測量	2級	2点	北海道後志総合振興局 助言 H27.9.28 A0382	株式会社アリアス設計コンサルtant	H27.9.30 H28.1.20
北海道	共和町 一部	その他	基準点測量	2級	2点	北海道後志総合振興局 助言 H27.9.29 A0383	島口測量設計株式会社	H27.10.1 H27.10.20
北海道	京極町 一部	その他	基準点測量	3級	1点	北海道後志総合振興局 助言 H27.9.29 A0384	開成コンサルtant株式会社	H27.9.19 H27.11.20
北海道	共和町 一部	その他	基準点測量 基準点測量	2級 3級	1点 1点	北海道後志総合振興局 助言 H27.9.29 A0385	オオハシコンサルtant株式会社	H27.10.5 H27.12.21
北海道	倶知安町 一部	その他	基準点測量	2級	2点	北海道後志総合振興局 助言 H27.9.29 A0386	有限会社西岡測量設計事務所	H27.9.24 H27.12.21
北海道	上富良野町 一部	その他	基準点測量	2級	2点	富良野土地改良区 助言 H27.9.29 A0387	財団法人北海道農業近代化技術研究センター	H27.9.17 H28.1.15
北海道	白糠町 一部	その他	基準点測量	2級	3点	北海道開発局釧路開発建設部 助言 H27.10.5 A0388	スミセキ・ジオテクノ株式会社	H27.9.25 H27.12.21
北海道	平取町 一部	その他	基準点測量	2級	1点	北海道開発局室蘭開発建設部 助言 H27.10.1 A0389	株式会社タナカコンサルtant	H27.9.25 H27.12.11
北海道	豊頃町 一部	その他	基準点測量	3級	13点	北海道開発局帯広開発建設部 助言 H27.10.13 A0390	株式会社土木技術コンサルtant	H27.8.22 H27.12.8
北海道	北竜町 一部	その他	基準点測量	2級	8点	北海道空知総合振興局 助言 H27.10.1 A0391	嵯峨秀栄測量設計株式会社	H27.9.29 H28.1.29
北海道	共和町 一部	その他	基準点測量 基準点測量	2級 3級	2点 2点	北海道開発局小樽開発建設部 助言 H27.10.2 A0392	植田測量株式会社	H27.10.5 H28.1.6
北海道	神恵内村 一部	その他	基準点測量	3級	1点	北海道後志総合振興局 助言 H27.10.2 A0393	株式会社アクアソーケン	H27.6.24 H27.12.21
北海道	島牧村 一部	その他	基準点測量	3級	2点	北海道後志総合振興局 助言 H27.10.2 A0394	株式会社アクアソーケン	H27.9.30 H28.1.20
北海道	岩見沢市 一部	その他	数値図化	5000	36km <sup>2</sup>	北海道開発局札幌開発建設部 助言 H27.10.5 A0395	写測エンジニアリング株式会社	H27.10.1 H28.2.1
北海道	幌加内町 一部	その他	基準点測量	3級	4点	北海道上川総合振興局 助言 H27.10.5 A0396	新栄コンサルtant株式会社	H27.9.30 H28.2.26
北海道	上川町 一部	その他	基準点測量 基準点測量	1級 3級	5点 17点	北海道上川総合振興局 助言 H27.10.5 A0397	株式会社富士建設コンサル	H27.10.12 H27.11.27
北海道	美瑛町 一部	その他	基準点測量	3級	1点	北海道上川総合振興局 助言 H27.10.5 A0398	株式会社ネクシス光洋	H27.9.30 H28.3.18
北海道	幕別町 一部	その他	基準点測量	3級	2点	北海道十勝総合振興局 助言 H27.10.5 A0399	丸菱測量設計株式会社	H27.9.29 H27.12.10
北海道	標茶町 一部	その他	基準点測量	2級	1点	北海道釧路総合振興局 助言 H27.10.5 A0400	株式会社小出コンサルtant	H27.10.1 H27.11.27
北海道	岩内町 一部	その他	数値図化	2500	4km <sup>2</sup>	北海道岩内町 助言 H27.10.2 A0401	株式会社シン技術コンサル	H27.10.1 H28.3.10
北海道	鷹栖町 一部	その他	基準点測量	3級	2点	北海道上川総合振興局 助言 H27.10.5 A0402	新栄コンサルtant株式会社	H27.10.2 H28.3.10
北海道	三笠市 一部	その他	基準点測量	2級	2点	北海道開発局札幌開発建設部 助言 H27.10.5 A0403	株式会社アリアス設計コンサルtant	H27.8.28 H27.11.18
北海道	羽幌町 一部	その他	基準点測量	2級	2点	北海道留萌振興局 助言 H27.10.5 A0404	小杉測量設計株式会社	H27.10.2 H28.2.22
北海道	苫前町 一部	その他	基準点測量	3級	9点	北海道留萌振興局 助言 H27.10.6 A0405	株式会社ルーラルエンジニア	H27.10.5 H28.2.19
北海道	浜中町 一部	その他	基準点測量	2級	2点	北海道釧路総合振興局 助言 H27.10.13 A0406	東邦コンサルtant株式会社	H27.10.15 H28.3.10
北海道	旭川市 一部	その他	基準点測量 水準測量	2級 2級	1点 1.2km	北海道開発局旭川開発建設部 助言 H27.10.7 A0407	荒木測量設計株式会社	H27.10.9 H28.2.12
北海道	中富良野町 一部	その他	基準点測量	3級	1点	北海道開発局旭川開発建設部 助言 H27.10.7 A0408	株式会社農土コンサル	H27.10.2 H28.1.27
北海道	上川町 一部	その他	基準点測量	3級	4点	北海道上川町 助言 H27.10.8 A0409	有限会社美成測地サービス	H27.10.1 H27.10.20
北海道	利尻富士町 一部	その他	数値撮影(デジタル) 同時調整 航空レーザ測量 写真地図作成(デジタル オルソ)	地上画素寸法 12cm 1000 1000 1000	30.9km <sup>2</sup> 15.73km <sup>2</sup> 30.9km <sup>2</sup> 7.86km <sup>2</sup>	北海道宗谷総合振興局 助言 H27.10.8 A0410	北海航測株式会社	H27.9.2 H28.2.22
北海道	根室市 一部	その他	基準点測量	2級	2点	北海道開発局釧路開発建設部 助言 H27.10.13 A0411	株式会社フロンティア技研	H27.10.1 H28.1.15
北海道	士幌町 一部	その他	基準点測量	2級	3点	北海道開発局帯広開発建設部 助言 H27.10.14 A0412	株式会社ズコーシャ	H27.10.6 H28.2.10
北海道	礼文町 一部	その他	基準点測量 基準点測量	2級 3級	2点 2点	北海道宗谷総合振興局 助言 H27.10.9 A0413	株式会社開発調査研究所	H27.10.8 H28.3.22

北海道地方

都道府県名	測量地域	測量目的	測量種別	縮尺・等級	事業量	測量計画機関(助言番号)	測量作業機関	実施時期
北海道	別海町 一部	その他	基準点測量	3級	2点	北海道釧路総合振興局 助言 H27.10.14 A0414	株式会社サッポロ・エンジニアーズ	H27.10.8 H28.2.22
北海道	北見市 一部 佐呂間町 一部	その他	基準点測量 基準点測量	2級 3級	1点 3点	北海道開発局網走開発建設部 助言 H27.10.14 A0415	高野測量有限公司	H27.10.8 H27.12.3
北海道	むかわ町 一部	その他	基準点測量	2級	2点	北海道胆振総合振興局 助言 H27.10.14 A0416	株式会社構研エンジニアリング	H27.10.5 H27.10.31
北海道	真狩村 一部	その他	基準点測量	3級	2点	北海道後志総合振興局 助言 H27.10.14 A0417	北山測量設計株式会社	H27.10.6 H27.11.20
北海道	伊達市 一部	その他	基準点測量 基準点測量	2級 3級	8点 4点	北海道胆振総合振興局 助言 H27.10.14 A0418	株式会社山口技研コンサルタント	H27.10.13 H28.3.9
北海道	新ひだか町 一部	その他	写真地図作成(デジタルオルソ)	1000	15.3km <sup>2</sup>	北海道新ひだか町 助言 H27.10.14 A0419	株式会社シン技術コンサル	H27.10.5 H28.3.10
北海道	平取町 一部	その他	基準点測量	2級	2点	北海道開発局室蘭開発建設部 助言 H27.10.14 A0420	株式会社細道コンサルタント	H27.10.7 H27.12.9
北海道	函館市 一部	その他	基準点測量	2級	2点	北海道渡島総合振興局 助言 H27.10.14 A0421	協友測量設計株式会社	H27.10.9 H27.12.21
北海道	蘭越町 一部	その他	基準点測量	3級	2点	北海道後志総合振興局 助言 H27.10.14 A0422	北海道土木設計株式会社	H27.9.2 H28.3.22
北海道	今金町 一部	その他	基準点測量	1級	10点	北海道開発局函館開発建設部 助言 H27.10.14 A0423	株式会社アルト技研	H27.9.18 H28.3.22
北海道	新ひだか町 一部 新冠町 一部	その他	数値図化	1000	3.48km <sup>2</sup>	北海道開発局室蘭開発建設部 助言 H27.10.15 A0424	国際航業株式会社	H27.10.12 H27.12.18
北海道	士別市 一部	その他	基準点測量	2級	1点	北海道士別市 助言 H27.10.19 A0425	有限会社テーシーコンサル	H27.10.14 H28.3.10
北海道	足寄町 一部	その他	基準点測量 基準点測量	2級 4級	3点 12点	北海道足寄町 助言 H27.10.16 A0426	株式会社高崎	H27.9.28 H27.12.18
北海道	旭川市 一部	その他	数値撮影(デジタル) 数値図化 写真地図作成(デジタルオルソ)	地上画素寸法 16cm 2500 1000	61km <sup>2</sup> 23km <sup>2</sup> 61km <sup>2</sup>	北海道開発局旭川開発建設部 助言 H27.10.19 A0427	三和航測株式会社	H27.10.16 H28.3.18
北海道	北斗市 一部	その他	基準点測量	3級	1点	北海道渡島総合振興局 助言 H27.10.16 A0429	協友測量設計株式会社	H27.10.15 H28.2.10
北海道	苫前町 一部	その他	基準点測量 基準点測量	2級 4級	2点 5点	北海道留萌振興局 助言 H27.10.21 A0430	株式会社国策測量設計	H27.10.15 H28.3.22
北海道	和寒町 一部	その他	基準点測量 基準点測量	2級 3級	1点 1点	北海道上川総合振興局 助言 H27.10.19 A0431	株式会社ランドプランニング	H27.10.17 H28.3.10
北海道	沼田町 一部	その他	基準点測量 基準点測量	2級 3級	1点 8点	北海道空知総合振興局 助言 H27.10.22 A0432	デザイン設計株式会社	H27.10.17 H28.2.19
北海道	北竜町 一部 沼田町 一部	その他	基準点測量	3級	3点	北海道空知総合振興局 助言 H27.10.22 A0433	益村測量設計株式会社	H27.10.17 H28.2.10
北海道	今金町 一部	その他	基準点測量	2級	1点	北海道開発局函館開発建設部 助言 H27.10.21 A0434	日測技研株式会社	H27.10.20 H27.12.10
北海道	浦幌町 一部	その他	基準点測量 基準点測量	2級 3級	1点 1点	北海道十勝総合振興局 助言 H27.10.21 A0435	明治コンサルタント株式会社	H27.10.20 H27.11.20
北海道	大樹町 一部	その他	基準点測量	2級	2点	北海道十勝総合振興局 助言 H27.10.21 A0436	日本データサービス株式会社	H27.10.16 H28.2.29
北海道	今金町 一部	その他	数値図化	1000	7.5km <sup>2</sup>	北海道開発局函館開発建設部 助言 H27.10.26 A0437	株式会社北海道朝日航洋	H27.10.2 H28.3.14
北海道	標茶町 一部	その他	基準点測量	2級	1点	北海道釧路総合振興局 助言 H27.10.30 A0438	株式会社構研エンジニアリング	H27.10.7 H28.3.22
北海道	様似町 一部	その他	基準点測量	2級	2点	北海道胆振総合振興局 助言 H27.10.29 A0439	北海航測株式会社	H27.10.21 H28.2.22
北海道	江差町 一部	その他	基準点測量	3級	2点	北海道開発局函館開発建設部 助言 H27.10.28 A0440	株式会社東亜エンジニアリング	H27.10.26 H27.11.30
北海道	松前町 一部 上ノ国町 一部	その他	基準点測量	2級	4点	北海道開発局函館開発建設部 助言 H27.10.28 A0441	株式会社薄田測量設計事務所	H27.10.21 H28.2.8
北海道	深川市 一部	その他	基準点測量	3級	11点	北海道空知総合振興局 助言 H27.10.26 A0442	コスモ測量設計株式会社	H27.10.26 H27.11.30
北海道	占冠村 一部	その他	基準点測量	2級	2点	北海道上川総合振興局 助言 H27.10.28 A0443	株式会社東亜エンジニアリング	H27.10.30 H27.12.18
北海道	旭川市 一部	その他	数値図化	2500	4.18km <sup>2</sup>	北海道上川総合振興局 助言 H27.10.28 A0444	日本データサービス株式会社	H27.10.23 H28.3.22
北海道	旭川市 一部	その他	数値図化	2500	3.96km <sup>2</sup>	北海道上川総合振興局 助言 H27.10.28 A0445	アサヒ・イズム特定委託業務共同企業体	H27.10.23 H28.3.20
北海道	礼文町 一部	その他	基準点測量	2級	1点	北海道宗谷総合振興局 助言 H27.10.28 A0446	北海道道路エンジニアリング株式会社	H27.10.26 H28.2.1
北海道	八雲町 一部	その他	基準点測量 基準点測量	2級 3級	1点 1点	北海道渡島総合振興局 助言 H27.10.28 A0447	株式会社東亜エンジニアリング	H27.10.26 H27.12.18
北海道	函館市 一部	その他	基準点測量	2級	4点	北海道渡島総合振興局 助言 H27.10.28 A0448	株式会社小林土木工業所	H27.10.26 H28.3.10
北海道	室蘭市 一部	その他	基準点測量	2級	2点	北海道胆振総合振興局 助言 H27.10.28 A0449	株式会社伸栄コンサル	H27.10.26 H28.3.10
北海道	札幌市 一部 江別市 一部	その他	航空レーザ測量 数値撮影(デジタル) 写真地図作成(デジタルオルソ) 数値図化	500 地上画素寸法 12cm 2500 2500	40km <sup>2</sup> 31km <sup>2</sup> 31km <sup>2</sup> 10.5km <sup>2</sup>	北海道開発局札幌開発建設部 札幌河川事務所 助言 H27.10.28 A0450	株式会社北海道朝日航洋	H27.10.15 H28.2.3
北海道	上士幌町 一部	その他	基準点測量	3級	1点	北海道十勝総合振興局 助言 H27.10.28 A0451	有限会社石丸測量社	H27.10.27 H28.1.20
北海道	北見市 一部	その他	基準点測量 基準点測量	2級 3級	1点 1点	北海道北見市 助言 H27.10.28 A0452	株式会社シン技術コンサル	H27.10.26 H28.2.25
北海道	むかわ町 一部	その他	基準点測量	2級	2点	北海道胆振総合振興局 助言 H27.10.28 A0453	株式会社開発調査研究所	H27.10.27 H28.2.22
北海道	新冠町 一部	その他	航空レーザ測量	1000	393.2km <sup>2</sup>	北海道新冠町 助言 H27.10.28 A0454	北海航測株式会社	H27.10.13 H28.3.22
北海道	東川町 一部	その他	基準点測量	3級	2点	北海道上川総合振興局 助言 H27.10.28 A0455	株式会社開発調査研究所	H27.10.26 H28.3.25
北海道	蘭越町 一部	その他	基準点測量	2級	2点	北海道後志総合振興局 助言 H27.10.29 A0456	株式会社モリ技術コンサル	H27.10.27 H27.11.15
北海道	斜里町 一部	その他	基準点測量	2級	2点	北海道開発局網走開発建設部 助言 H27.11.6 A0457	株式会社ドーコン	H27.11.2 H27.12.10
北海道	赤井川村 一部 仁木町 一部	その他	基準点測量	3級	6点	北海道後志総合振興局 助言 H27.10.30 A0458	北山測量設計株式会社	H27.10.29 H28.2.10

北海道地方

都道府県名	測量地域	測量目的	測量種別	縮尺・等級	事業量	測量計画機関(助言番号)	測量作業機関	実施時期
北海道	小平町 一部	その他	基準点測量	3級	1点	北海道留萌振興局 助言 H27.11.4 A0459	株式会社メイセイ・エンジニアリング	H27.10.28 H28.3.22
北海道	七飯町 一部	その他	基準点測量 基準点測量	2級 3級	2点 2点	北海道渡島総合振興局 助言 H27.11.2 A0460	道建コンサルタント株式会社	H27.10.28 H28.3.10
北海道	豊頃町 一部	その他	基準点測量	2級	2点	北海道十勝総合振興局 助言 H27.11.2 A0461	コスモ測量設計株式会社	H27.11.2 H27.12.10
北海道	乙部町 一部	その他	基準点測量	2級	2点	北海道渡島総合振興局 助言 H27.11.2 A0462	ダイシン設計株式会社	H27.10.30 H28.2.1
北海道	別海町 一部	その他	基準点測量	3級	2点	北海道開発局釧路開発建設部 助言 H27.11.6 A0463	株式会社ドボク管理	H27.10.28 H28.2.25
北海道	恵庭市 一部	その他	基準点測量 基準点測量	2級 3級	3点 1点	北海道開発局札幌開発建設部 助言 H27.11.6 A0464	パブリックコンサルタント株式会社	H27.11.4 H28.1.19
北海道	札幌市 一部	その他	基準点測量 基準点測量	2級 4級	1点 4点	北海道開発局札幌開発建設部 札幌道路事務所 助言 H27.11.11 A0465	北王設計コンサルタント株式会社	H27.11.6 H28.1.29
北海道	旭川市 一部	その他	基準点測量	2級	3点	北海道上川総合振興局 助言 H27.11.9 A0466	株式会社フジ土木設計	H27.10.29 H28.2.10
北海道	旭川市 一部	その他	基準点測量	2級	2点	北海道上川総合振興局 助言 H27.11.9 A0467	株式会社ダイイチプランニング	H27.10.29 H28.2.10
北海道	上富良野町 一部	その他	基準点測量 基準点測量	2級 3級	3点 5点	北海道上川総合振興局 助言 H27.11.9 A0468	新栄コンサルタント株式会社	H27.11.5 H28.2.29
北海道	幌延町 一部 天塩町 一部 留萌市 一部	その他	数値撮影(デジタル) 写真地図作成(デジタル オルソ) 同時調整	地上画素寸法 20cm 2500 2500	531.5km <sup>2</sup> 219.5km <sup>2</sup> 531.5km <sup>2</sup>	北海道開発局留萌開発建設部 助言 H27.11.9 A0469	株式会社パスコ	H27.10.23 H28.2.19
北海道	根室市 一部	その他	基準点測量 基準点測量	1級 3級	2点 3点	北海道釧路総合振興局 助言 H27.11.9 A0470	有限会社金子設計事務所	H27.11.16 H27.12.2
北海道	滝上町 一部	その他	基準点測量	2級	2点	北海道オホーツク総合振興局 助言 H27.11.17 A0471	益村測量設計株式会社	H27.11.10 H27.12.18
北海道	長万部町 一部	その他	基準点測量 基準点測量 基準点測量	2級 3級 4級	2点 1点 12点	北海道長万部町 助言 H27.11.10 A0472	株式会社ノース技研	H27.11.9 H27.11.20
北海道	白老町 一部	その他	基準点測量	3級	3点	北海道開発局その他 助言 H27.11.10 A0473	藤田測量株式会社	H27.11.9 H28.3.14
北海道	北竜町 一部	その他	基準点測量	2級	6点	北海道空知総合振興局 助言 H27.11.13 A0474	株式会社山調住建コンサルタント	H27.11.9 H28.3.22
北海道	恵庭市 一部	その他	基準点測量	2級	3点	北海道開発局札幌開発建設部 助言 H27.11.13 A0475	建基コンサルタント株式会社	H27.10.9 H28.2.29
北海道	北斗市 一部	その他	MMS計測	500	131.45km	北海道北斗市 助言 H27.11.11 A0476	株式会社GIS北海道	H27.11.9 H28.3.22
北海道	平取町 一部	その他	基準点測量	1級	1点	北海道胆振総合振興局 助言 H27.11.12 A0477	株式会社桜井測量	H27.11.10 H28.2.1
北海道	苫前町 一部	その他	基準点測量	3級	4点	北海道留萌振興局 助言 H27.11.17 A0478	新和測量株式会社	H27.11.16 H28.3.22
北海道	紋別市 一部	その他	基準点測量	3級	1点	北海道開発局網走開発建設部 興部道路事務所 助言 H27.11.17 A0479	株式会社ダイイチプランニング	H27.11.12 H27.12.18
北海道	本別町 一部	その他	基準点測量	3級	1点	北海道十勝総合振興局 助言 H27.11.17 A0480	コスモ測量設計株式会社	H27.11.11 H28.3.10
北海道	別海町 一部	その他	基準点測量	2級	2点	北海道開発局釧路開発建設部 助言 H27.11.17 A0481	株式会社三祐コンサルタンツ	H27.11.10 H28.3.2
北海道	別海町 一部	その他	基準点測量	3級	2点	北海道開発局釧路開発建設部 助言 H27.11.17 A0482	株式会社アルト技研	H27.11.10 H28.3.9
北海道	美瑛町 一部	その他	基準点測量	2級	1点	北海道開発局旭川開発建設部 助言 H27.11.17 A0483	五大建設コンサルタント株式会社	H27.11.20 H28.2.18
北海道	積丹町 一部	その他	基準点測量 基準点測量	2級 3級	1点 1点	北海道後志総合振興局 助言 H27.11.17 A0484	株式会社東亜エンジニアリング	H27.11.16 H27.12.25
北海道	北広島市 一部	その他	基準点測量	3級	2点	北海道北広島市 助言 H27.11.18 A0485	テーエス測量設計株式会社	H27.11.17 H28.1.20
北海道	洞爺湖町 一部	その他	基準点測量	3級	2点	北海道胆振総合振興局 助言 H27.11.19 A0486	明治コンサルタント株式会社	H27.12.1 H28.3.10
北海道	三笠市 一部	その他	基準点測量	街区多角点	1点	北海道三笠市 助言 H27.11.19 A0487	明和測量工業株式会社	H27.11.18 H27.12.25
北海道	初山別村 一部	その他	基準点測量	3級	2点	北海道開発局留萌開発建設部 助言 H27.11.20 A0488	小杉測量設計株式会社	H27.11.5 H28.2.1
北海道	七飯町 一部 木古内町 一部 知内町 一部 北斗市 一部	その他	数値撮影(デジタル) 数値図化	地上画素寸法 20cm 2500	213km <sup>2</sup> 16km <sup>2</sup>	鉄道建設・運輸施設整備支援 機構 助言 H27.11.20 A0489	株式会社シン技術コンサル	H27.10.21 H28.6.20
北海道	洞爺湖町 一部	その他	数値図化	2500	1.18km <sup>2</sup>	北海道胆振総合振興局 助言 H27.11.26 A0490	日本データサービス株式会社	H27.11.17 H27.12.20
北海道	白老町 一部 苫小牧市 一部	その他	数値図化	2500	1.091km <sup>2</sup>	北海道胆振総合振興局 助言 H27.11.26 A0491	エイコー技研株式会社	H27.11.17 H27.12.20
北海道	上川町 一部	その他	基準点測量 基準点測量	2級 3級	1点 4点	北海道上川町 助言 H27.11.25 A0492	有限会社美成測地サービス	H27.11.19 H28.1.14
北海道	上川町 一部	その他	基準点測量	3級	4点	北海道開発局旭川開発建設部 助言 H27.11.25 A0493	株式会社測新開発	H27.10.29 H28.1.19
北海道	美瑛町 一部	その他	基準点測量 基準点測量	2級 3級	1点 6点	北海道上川総合振興局 助言 H27.11.25 A0494	メルテックコンサルタント株式会社	H27.11.19 H28.3.22
北海道	遠軽町 一部	その他	基準点測量	1級	2点	北海道オホーツク総合振興局 助言 H27.11.24 A0495	株式会社アイネス	H27.11.12 H27.12.11
北海道	登別市 一部	その他	基準点測量 基準点測量	2級 3級	3点 2点	北海道開発局室蘭開発建設部 助言 H27.11.27 A0496	株式会社菅原測量設計	H27.11.18 H27.12.31
北海道	雄武町 一部	その他	基準点測量	3級	1点	北海道オホーツク総合振興局 助言 H27.11.30 A0497	株式会社エクサ設計	H27.11.11 H28.3.22
北海道	池田町 一部	その他	基準点測量	2級	2点	北海道十勝総合振興局 助言 H27.11.30 A0498	株式会社シー・イー・サービス	H27.11.30 H28.3.22
北海道	砂川市 一部	その他	基準点測量	3級	1点	北海道空知総合振興局 助言 H27.11.27 A0499	ダイシン設計株式会社	H27.11.26 H27.12.25
北海道	室蘭市 一部	その他	基準点測量 基準点測量	2級 3級	2点 2点	北海道胆振総合振興局 助言 H27.12.1 A0500	道建コンサルタント株式会社	H27.11.27 H28.2.8
北海道	松前町 一部	その他	基準点測量	3級	2点	北海道渡島総合振興局 助言 H27.12.1 A0501	株式会社シビテック	H27.11.26 H28.2.22
北海道	ニセコ町 一部	その他	基準点測量	3級	1点	北海道後志総合振興局 助言 H27.12.1 A0502	株式会社アイネス	H27.11.11 H27.12.11
北海道	白老町 一部	その他	基準点測量 基準点測量	2級 3級	1点 1点	北海道胆振総合振興局 助言 H27.12.2 A0503	株式会社北海道技術コンサルタント	H27.12.1 H28.3.22



北海道地方

都道府県名	測量地域	測量目的	測量種別	縮尺・等級	事業量	測量計画機関(助言番号)	測量作業機関	実施時期
北海道	白老町 一部	その他	基準点測量	2級	2点	北海道開発局 助言 H27.12.2 A0504	シバタ技術コンサルタンツ株式会社	H27.12.1 H28.1.22
北海道	釧路市 一部	その他	基準点測量	2級	2点	北海道釧路総合振興局 助言 H27.12.7 A0505	株式会社小出コンサルタント	H27.12.15 H28.3.22
北海道	枝幸町 一部	その他	基準点測量	2級	2点	北海道宗谷総合振興局 助言 H27.12.8 A0506	株式会社ケント技研	H27.12.3 H28.3.22
北海道	小平町 一部	その他	基準点測量	2級	6点	北海道留萌振興局 助言 H27.12.9 A0507	明成コンサルタント株式会社	H27.12.9 H28.3.22
北海道	小平町 一部	その他	基準点測量	2級	5点	北海道留萌振興局 助言 H27.12.9 A0508	株式会社ヒロノ測建	H27.11.17 H28.3.22
北海道	新ひだか町 一部	その他	基準点測量	2級	2点	北海道胆振総合振興局 助言 H27.12.11 A0509	株式会社リブテック	H27.12.9 H28.3.10
北海道	標津町 一部	その他	基準点測量	2級	1点	北海道釧路総合振興局 助言 H27.12.17 A0510	東邦コンサルタント株式会社	H27.11.11 H28.3.22
北海道	羽幌町 一部	その他	基準点測量	2級	2点	北海道留萌振興局 助言 H27.12.15 A0511	株式会社構研エンジニアリング	H27.12.21 H28.1.22
北海道	別海町 一部	その他	基準点測量	2級	1点	北海道開発局釧路開発建設部 助言 H27.12.21 A0512	株式会社ズコーシャ	H27.12.10 H28.2.25
北海道	七飯町 一部	その他	既成図数値化	1000	306.95km <sup>2</sup>	北海道七飯町 助言 H27.12.21 A0513	株式会社GIS北海道	H27.12.18 H28.3.25
北海道	津別町 一部	その他	基準点測量 数値撮影(デジタル) 12cm 数値図化	2級 地上画素寸法 1000	50点 238km <sup>2</sup> 5km <sup>2</sup>	北海道開発局網走開発建設部 助言 H27.12.22 A0514	株式会社シバンス	H27.12.22 H28.8.30
北海道	釧路市 一部	その他	基準点測量	2級	2点	北海道釧路総合振興局 助言 H27.12.21 A0515	株式会社シビテック	H27.12.18 H28.2.22
北海道	江別市 一部	その他	基準点測量	2級	1点	北海道空知総合振興局 助言 H27.12.22 A0516	株式会社ハイデックス和島	H27.12.22 H28.1.29
北海道	北見市 一部	その他	基準点測量 水準測量	2級 3級	3点 1点	北海道オホーツク総合振興局 助言 H28.1.4 A0517	ダイシン設計株式会社	H27.12.24 H28.3.20
北海道	室蘭市 一部	その他	基準点測量 基準点測量	1級 3級	1点 2点	北海道胆振総合振興局 助言 H27.12.25 A0518	道建コンサルタント株式会社	H27.12.25 H28.2.1
北海道	上富良野町 一部	その他	数値図化	1000	1.64km <sup>2</sup>	北海道釧路総合振興局 助言 H28.1.4 A0519	国土防災技術北海道株式会社	H27.9.25 H28.3.22
北海道	平取町 一部	その他	基準点測量	2級	1点	北海道胆振総合振興局 助言 H28.1.12 A0520	株式会社日高測量	H27.12.28 H28.3.22
北海道	北見市 一部	その他	基準点測量	3級	3点	北海道北見市 助言 H28.1.18 A0521	株式会社中神土木設計事務所	H28.1.12 H28.2.29
北海道	厚沢部町 一部	その他	基準点測量 基準点測量	2級 3級	2点 1点	北海道渡島総合振興局 助言 H28.1.25 A0522	株式会社ノース技研	H28.1.22 H28.3.22
北海道	音更町 一部	その他	数値図化	2500	3.3km <sup>2</sup>	北海道十勝総合振興局 助言 H28.2.5 A0523	和光技研株式会社	H28.1.28 H28.2.29
北海道	釧路市 一部	その他	数値図化	2500	3.05km <sup>2</sup>	北海道釧路総合振興局 助言 H28.2.16 A0524	シン技術・山下コンサル特定委託業務共同企業体	H27.6.17 H28.2.22
北海道	厚岸町 一部	その他	基準点測量 基準点測量	1級 3級	3点 7点	北海道開発局釧路開発建設部 助言 H28.2.23 A0525	株式会社ブラテック	H28.2.10 H28.3.25
北海道	釧路市 一部 白糠町 一部	その他	基準点測量	2級	7点	国土交通省東京航空局釧路空港事務所 助言 H28.2.18 A0526	株式会社北都測量社	H28.2.17 H28.3.28
北海道	余市町 一部	その他	基準点測量	3級	3点	北海道後志総合振興局 助言 H28.3.7 A0527	日建コンサルタント株式会社	H28.3.4 H28.3.22

東北地方

都道府県名	測量地域	測量目的	測量種別	縮尺・等級	事業量	測量計画機関(助言番号)	測量作業機関	実施時期
青森県	青森市 一部	土地区画整理	基準点測量	4級	227点	青森県青森市 助言 H27.5.13 B0009	株式会社測地コンサルシステム	H27.5.20 H27.12.20
青森県	青森市 一部	総合計画	数値撮影(デジタル) 同時調整	地上画素寸法 16cm 1000	387.18km <sup>2</sup> 387.18km <sup>2</sup>	青森県青森市 助言 H27.6.4 B0033	株式会社パスコ	H27.5.1 H28.3.31
青森県	三沢市 一部	道路計画	基準点測量 基準点測量 水準測量	2級 3級 3級	3点 4点 4.98km	青森県上北地域県民局 助言 H27.8.19 B0104	新産測量株式会社	H27.8.17 H27.12.18
青森県	八戸市 一部	土地区画整理	復旧測量(基準点) 復旧測量(基準点)	座標補正2級 座標補正3級	7点 25点	八戸市田向土地区画整理組合 助言 H27.8.27 B0121	エイト技術株式会社	H27.9.1 H28.3.25
青森県	弘前市 一部	その他	基準点測量	4級	162点	法務省青森地方務局長 助言 H27.9.10 B0136	有限会社蝦名測量事務所	H27.9.15 H28.2.29
青森県	十和田市 全域	固定資産	数値撮影(デジタル) 同時調整 写真地図作成(デジタル オルソ)	地上画素寸法 14cm 1000 1000	649.06km <sup>2</sup> 649.06km <sup>2</sup> 649.06km <sup>2</sup>	青森県十和田市 助言 H27.9.16 B0142	朝日航洋株式会社	H27.8.5 H28.3.31
青森県	平川市 一部	総合計画	数値撮影(デジタル)	地上画素寸法 16cm	437.3km <sup>2</sup>	青森県平川市 助言 H27.10.9 B0173	株式会社パスコ	H27.9.18 H28.3.31
青森県	弘前市 一部 西目屋村 一部	ダム計画	航空レーザ測量	500	58.8km <sup>2</sup>	東北地方整備局津軽ダム工事 事務所 助言 H27.10.19 B0182	国際航業株式会社	H27.10.15 H28.2.26
青森県	三戸町 全域	総合計画	数値撮影(デジタル) 同時調整 写真地図作成(デジタル オルソ)	地上画素寸法 15cm 1000 1000	151.79km <sup>2</sup> 151.79km <sup>2</sup> 151.79km <sup>2</sup>	青森県三戸町 助言 H27.10.20 B0184	株式会社北日本朝日航洋	H27.10.9 H28.3.1
青森県	六ヶ所村 一部	道路計画	基準点測量 水準測量	2級 3級	20点 10.9km	青森県上北地域県民局 助言 H27.10.27 B0190	株式会社アイテック	H27.8.26 H28.1.22
青森県	黒石市 一部	土地改良	基準点測量	3級	6点	農林水産省東北農政局北奥羽 土地改良調査管理事務所 助言 H27.10.30 B0196	株式会社三祐コンサルタンツ	H27.11.10 H28.3.15
青森県	青森市 一部	道路管理	基準点測量 基準点測量	3級 4級	1点 111点	青森県青森市 助言 H27.10.30 B0198	株式会社しんとう計測	H27.10.17 H28.3.21
青森県	青森市 一部 今別町 一部 蓬田村 一部 外ヶ浜町 一部	鉄道計画	数値撮影(デジタル) 同時調整 数値図化 修正測量	地上画素寸法 20cm 2500 2500 2500	27.624km <sup>2</sup> 27.624km <sup>2</sup> 14.799km <sup>2</sup> 12.825km <sup>2</sup>	独立行政法人鉄道建設・運輸 施設整備支援機構鉄道建設本 部青森新幹線建設局 助言 H27.11.5 B0201	株式会社かんこう	H27.9.9 H28.4.8
青森県	つがる市 一部	土地改良	基準点測量 基準点測量	1級 2級	2点 1点	農林水産省東北農政局津軽土 地改良建設事務所津軽北部二 期農業水利事業建設所 助言 H27.12.9 B0242	東北建設コンサルタント 株式会社	H27.12.7 H28.3.7
青森県	つがる市 一部	土地改良	基準点測量 水準測量	2級 3級	4点 24.2km	農林水産省東北農政局津軽土 地改良建設事務所津軽北部二 期農業水利事業建設所 助言 H27.12.9 B0243	株式会社大成コンサル	H27.12.7 H28.3.25
青森県	青森市 一部	道路計画	基準点測量	2級	2点	東北地方整備局青森河川国道 事務所 助言 H28.2.15 B0295	株式会社復建技術コン サルタント	H27.12.7 H28.2.29
岩手県	盛岡市 一部	土地改良	基準点測量 水準測量	2級 3級	9点 11.5km 15点	農林水産省東北農政局和賀中 部農業水利事業所 助言 H27.4.13 B0002	日化エンジニアリング株 式会社	H27.4.13 H27.7.31
岩手県	盛岡市 一部	ダム計画	基準点測量	2級	4点	農林水産省東北農政局和賀中 部農業水利事業所 助言 H27.5.18 B0013	NTCコンサルタンツ株式 会社	H27.5.22 H27.8.31
岩手県	釜石市 一部	土地区画整理	基準点測量	3級	11点	岩手県釜石市 助言 H27.6.9 B0034	株式会社八州	H27.6.15 H27.9.30
岩手県	一関市 一部	土地改良	基準点測量 基準点測量	2級 4級	11点 0.01035km <sup>2</sup>	岩手県東南広域振興局 助言 H27.7.3 B0050	株式会社東開技術	H27.6.6 H27.12.18
岩手県	矢巾町 一部	土地区画整理	復旧測量(基準点) 基準点測量	座標補正4級 4級	81点 42点	岩手県矢巾町 助言 H27.7.7 B0057	株式会社タックエンジニ アリング	H27.5.22 H28.1.8
岩手県	釜石市 一部	道路計画	復旧測量(基準点) 基準点測量 水準測量	座標補正3級 4級 3級	2点 23点 3.76km	東北地方整備局南三陸国道事 務所 助言 H27.7.9 B0058	セントラルコンサルタント 株式会社	H27.6.29 H27.10.30
岩手県	田野畑村 一部 岩泉町 一部	河川管理	数値図化 既成図数値 化 同時調整 数値撮影(デ ジタル) 地形図等成 果の座標補 正	2000 2000 2000 地上画素寸法 14cm 2000	7.7km <sup>2</sup> 5.8km <sup>2</sup> 61.7km <sup>2</sup> 11.7km <sup>2</sup> 13.5km <sup>2</sup>	岩手県沿岸広域振興局土木部 岩泉土木センター 助言 H27.7.14 B0060	北栄調査設計株式会社	H27.7.3 H28.2.16
岩手県	二戸市 一部	道路管理	MMS計測	500	81km	岩手県二戸市 助言 H27.7.16 B0065	株式会社パスコ	H27.7.16 H28.3.25
岩手県	盛岡市 一部	土地区画整理	基準点測量 基準点測量 基準点測量 水準測量	2級 3級 4級 3級	5点 9点 89点 10.6km	岩手県盛岡市 助言 H27.8.3 B0083	株式会社パスコ	H27.8.3 H28.3.16
岩手県	盛岡市 一部	道路管理	基準点測量	3級	1点	岩手県盛岡市 助言 H27.8.3 B0084	有限会社山本測量設計	H27.7.7 H27.10.30
岩手県	北上市 一部	基準点管理	復旧測量(基準点)	街区多角点	1点	岩手県北上市 助言 H27.8.3 B0086	株式会社藤森測量設計	H27.7.21 H27.9.3
岩手県	岩泉町 一部	河川計画	基準点測量 水準測量	2級 3級	6点 6点	岩手県沿岸広域振興局土木部 岩泉土木センター 助言 H27.8.5 B0087	株式会社吉田測量設計	H27.7.22 H27.11.30
岩手県	奥州市 一部	農道管理	数値図化 水準測量	1000 簡級	0.84km <sup>2</sup> 9.2km	岩手県東南広域振興局 助言 H27.8.6 B0090	第一航業株式会社	H27.7.22 H28.1.29

東北地方

都道府県名	測量地域	測量目的	測量種別	縮尺・等級	事業量	測量計画機関(助言番号)	測量作業機関	実施時期
岩手県	盛岡市 一部	道路管理	数値撮影(デジタル) 数値撮影(デジタル) 同時調整 同時調整 数値図化 数値図化	地上画素寸法 8cm 地上画素寸法 16cm 500 1000 500 1000	115.53km <sup>2</sup> 1263.89km <sup>2</sup> 115.53km <sup>2</sup> 1263.89km <sup>2</sup> 0.24km <sup>2</sup> 20.1km <sup>2</sup>	岩手県盛岡市 助言 H27.8.7 B0091	株式会社パスコ	H27.7.1 H32.3.31
岩手県	久慈市 一部	道路計画	基準点測量 水準測量 数値撮影(デジタル) 数値図化(同時調整含む)	2級 3級 地上画素寸法 14cm 1000	1点 1点 1.65km <sup>2</sup> 1.65km <sup>2</sup>	岩手県北広域振興局 助言 H27.8.11 B0095	朝日航洋株式会社	H27.8.9 H28.1.7
岩手県	奥州市 一部	土地改良	数値図化	1000	1.33km <sup>2</sup>	岩手県南広域振興局 助言 H27.8.11 B0100	株式会社東開技術	H27.6.26 H27.12.15
岩手県	矢巾町 一部	土地地区画整理	復旧測量(基準点) 復旧測量(基準点)	座標補正2級 座標補正3級	3点 15点	矢巾町広宮沢第二土地地区画整理組合 助言 H27.8.18 B0102	エイト技術株式会社	H27.8.4 H28.3.25
岩手県	奥州市 一部	土地改良	基準点測量	2級	8点	岩手県南広域振興局 助言 H27.8.18 B0103	株式会社東開技術	H27.6.26 H27.12.15
岩手県	奥州市 一部	土地改良	数値図化	1000	3.6km <sup>2</sup>	岩手県南広域振興局 助言 H27.8.21 B0108	株式会社東開技術	H27.6.26 H27.12.15
岩手県	八幡平市 一部	その他	同時調整 数値図化 水準測量	1000 1000 簡級	20km <sup>2</sup> 2.5km <sup>2</sup> 10km	岩手県 助言 H27.8.24 B0110	株式会社タックエンジニアリング	H27.7.28 H27.12.29
岩手県	奥州市 一部	土地改良	基準点測量	2級	21点	岩手県南広域振興局 助言 H27.8.24 B0112	株式会社東開技術	H27.6.26 H27.12.15
岩手県	紫波町 一部	都市計画	数値図化	2500	8km <sup>2</sup>	岩手県紫波町 助言 H27.8.27 B0118	株式会社タックエンジニアリング	H27.7.9 H27.11.30
岩手県	遠野市 一部	道路計画	基準点測量	2級	3点	岩手県南広域振興局 助言 H27.9.3 B0127	東北エンジニアリング株式会社	H27.9.1 H28.3.9
岩手県	遠野市 一部	固定資産	数値撮影(デジタル) 同時調整	地上画素寸法 16cm 1000	13.94km <sup>2</sup> 13.94km <sup>2</sup>	岩手県遠野市 助言 H27.9.16 B0143	株式会社北日本朝日航洋	H27.7.31 H28.1.15
岩手県	奥州市 一部	基準点管理	復旧測量(基準点)	再設2級	1点	岩手県奥州市 助言 H27.9.18 B0147	株式会社藤森測量設計	H27.9.16 H27.10.31
岩手県	盛岡市 一部	道路計画	基準点測量	2級	2点	東北地方整備局岩手河川国道事務所 助言 H27.9.18 B0148	大日本コンサルタント株式会社	H27.9.28 H28.2.29
岩手県	一関市 一部	土地改良	基準点測量 数値図化	2級 1000	5点 1.49km <sup>2</sup>	岩手県南広域振興局農政部 一関農村整備センター 助言 H27.10.8 B0168	株式会社 土木技研	H27.8.4 H27.12.11
岩手県	花巻市 一部	都市計画	修正測量 地形図等成果の座標補正	2500 2500	9.6km <sup>2</sup> 353km <sup>2</sup>	岩手県花巻市 助言 H27.10.16 B0179	アジア航測株式会社	H27.9.9 H28.2.5
岩手県	一関市 一部	基準点管理	復旧測量(基準点)	2級	1点	岩手県一関市 助言 H27.10.19 B0183	株式会社八州	H27.11.1 H27.11.30
岩手県	釜石市 一部	河川計画	航空レーザ測量	500	8.28km <sup>2</sup>	岩手県沿岸広域振興局 助言 H27.10.29 B0193	株式会社北日本朝日航洋	H27.10.14 H28.3.17
岩手県	奥州市 一部	土地改良	基準点測量 基準点測量	2級 3級	16点 18点	岩手県南広域振興局 助言 H27.10.30 B0197	北栄調査設計株式会社	H27.9.16 H28.3.15
岩手県	奥州市 一部	土地改良	基準点測量 基準点測量	2級 3級	3点 13点	岩手県南広域振興局 助言 H27.11.4 B0204	株式会社東開技術	H27.9.25 H28.2.29
岩手県	盛岡市 一部	その他	基準点測量	4級	204点	法務省盛岡地方方法務局 助言 H27.11.11 B0215	株式会社L&H	H27.11.16 H28.1.22
岩手県	宮古市 一部	道路計画	基準点測量 基準点測量 現地測量(数値地形図作成) 路線測量	2級 4級 500	5点 141点 0.526km <sup>2</sup> 3.99km	東北地方整備局三陸国道事務所 助言 H27.11.11 B0217	株式会社タックエンジニアリング	H27.10.13 H28.1.15
岩手県	西和賀町 一部	道路計画	数値図化	1000	0.72km <sup>2</sup>	岩手県南広域振興局 助言 H27.11.25 B0230	北栄調査設計株式会社	H27.10.23 H28.2.19
岩手県	野田村 一部	土地改良	同時調整 数値図化 水準測量	1000 1000 3級	9.78km <sup>2</sup> 0.56km <sup>2</sup> 3.7km	岩手県北広域振興局 助言 H27.12.1 B0232	株式会社菊池技研コンサルタント	H27.10.22 H28.2.19
岩手県	大槌町 一部	土地地区画整理	基準点測量 基準点測量 水準測量	3級 4級 3級	2点 41点 1.2km	岩手県大槌町 助言 H27.12.2 B0235	株式会社パスコ	H27.10.7 H29.2.15
岩手県	大船渡市 一部	その他	基準点測量 基準点測量	3級 4級	15点 243点	法務省盛岡地方方法務局 助言 H27.12.8 B0238	慶長測量設計株式会社	H27.11.28 H28.12.25
岩手県	一関市 一部	道路計画	基準点測量	2級	12点	岩手県南広域振興局土木部 一関土木センター 助言 H27.12.9 B0245	株式会社佐藤土木測量設計事務所	H27.12.1 H28.3.20
岩手県	盛岡市 一部	土地改良	基準点測量 水準測量	2級 3級	5点 5.22km	岩手県盛岡広域振興局 助言 H27.12.14 B0252	北東北設計(株)	H27.10.26 H28.3.15
岩手県	八幡平市 一部 二戸市 一部	河川計画	数値撮影(デジタル) 同時調整 数値図化 航空レーザ測量	地上画素寸法 8cm 500 500 500	5.54km <sup>2</sup> 5.54km <sup>2</sup> 0.5km <sup>2</sup> 5.54km <sup>2</sup>	岩手県北広域振興局 助言 H27.12.25 B0254	内外エンジニアリング株式会社	H27.11.18 H28.3.20
岩手県	一関市 一部	河川管理	基準点測量	2級	9点	東北地方整備局岩手河川国道事務所 助言 H27.12.25 B0255	株式会社復建技術コンサルタント	H28.1.5 H28.3.10
岩手県	盛岡市 一部	土地改良	基準点測量	2級	5点	岩手県盛岡広域振興局 助言 H28.1.5 B0257	株式会社東開技術	H27.11.17 H28.2.29
岩手県	盛岡市 一部	道路管理	基準点測量	3級	1点	岩手県盛岡市 助言 H28.1.6 B0259	小笠原測量事務所	H27.12.21 H28.3.31
岩手県	一関市 一部	土地改良	基準点測量 水準測量	2級 3級	15点 22.5km	農林水産省東北農政局北上土地改良調査管理事務所 助言 H28.1.13 B0264	日本工営株式会社	H27.12.21 H28.3.31
岩手県	一関市 一部	農道計画	基準点測量	2級	2点	岩手県南広域振興局 助言 H28.1.19 B0269	興国設計株式会社	H28.1.13 H28.3.18
岩手県	宮古市 一部	土地地区画整理	基準点測量 基準点測量	3級 4級	7点 31点	岩手県宮古市 助言 H28.1.26 B0274	株式会社双葉	H28.1.25 H28.3.31

東北地方

都道府県名	測量地域	測量目的	測量種別	縮尺・等級	事業量	測量計画機関(助言番号)	測量作業機関	実施時期
岩手県	二戸市 一部	道路計画	数値図化	1000	1.75km <sup>2</sup>	岩手県 助言 H28.1.27 B0276	株式会社ナカノアイシス テム	H27.12.3 H28.3.16
岩手県	大船渡市 一部	土地区画 整理	基準点測量	3級	4点	岩手県大船渡市 助言 H28.1.26 B0277	株式会社東邦地形社	H28.1.25 H28.3.15
岩手県	奥州市 一部	土地改良	基準点測量	2級	2点	岩手県南広域振興局 助言 H28.1.27 B0279	株式会社東開技術	H28.1.5 H28.3.25
岩手県	釜石市 一部 遠野市 一部	道路計画	同時調整 数値図化	1000 1000	12.41km <sup>2</sup> 0.9km <sup>2</sup>	岩手県南広域振興局 助言 H28.1.29 B0281	株式会社昭和土木設計	H27.12.17 H28.3.18
岩手県	大槌町 一部	土地区画 整理	基準点測量 基準点測量 水準測量	3級 4級 3級	9点 89点 3km	岩手県大槌町 助言 H28.2.8 B0289	日本測地設計株式会社	H27.12.8 H29.8.31
岩手県	盛岡市 一部 金ヶ崎町 一部	道路管理	数値撮影(デ ジタル) 数値図化(同 時調整含む) MMS計測	地上画素寸法 6cm 500 500	3.4km <sup>2</sup> 0.94km <sup>2</sup> 11.71km <sup>2</sup>	東北地方整備局岩手河川国道 事務所 助言 H28.2.23 B0299	国際航業株式会社	H27.10.30 H28.2.26
岩手県	陸前高田市 一部	都市計画	修正測量	10000	45.84km <sup>2</sup>	岩手県陸前高田市 助言 H28.3.7 B0309	国際航業株式会社	H28.2.1 H28.3.25
岩手県	遠野市 一部	道路管理	MMS計測 数値図化	500 500	0.5km <sup>2</sup> 0.5km <sup>2</sup>	東北地方整備局岩手河川国道 事務所 助言 H28.3.22 B0321	株式会社ダイワ技術 サービス	H28.1.10 H28.3.22
宮城県	気仙沼市 一部	土地区画 整理	基準点測量 水準測量	3級 3級	7点 5.8km	宮城県気仙沼市 助言 H27.4.16 B0003	アジア航測株式会社	H27.3.10 H27.5.31
宮城県	大崎市 一部	土地区画 整理	基準点測量 水準測量	2級 3級	4点 4.4km	宮城県大崎市 助言 H27.4.20 B0005	株式会社国際開発コン サルタンツ	H27.3.16 H27.7.31
宮城県	南三陸町 一部	その他	基準点測量 基準点測量	3級 4級	3点 41点	宮城県南三陸町 助言 H27.4.27 B0006	株式会社ミカミ	H27.4.30 H28.3.31
宮城県	石巻市 一部	土地改良	基準点測量 基準点測量 基準点測量	2級 3級 4級	8点 22点 152点	宮城県東部地方振興事務所 助言 H27.5.15 B0010	株式会社佐藤土木測量 設計事務所	H26.11.11 H27.12.11
宮城県	仙台市 一部	道路管理	基準点測量	2級	1点	宮城県仙台市 助言 H27.5.15 B0011	株式会社高和建設コン サルタント	H27.5.14 H27.8.31
宮城県	仙台市 一部	基準点管 理	復旧測量(基 準点) 復旧測量(基 準点)	2級 3級	2点 3点	宮城県仙台市 助言 H27.5.20 B0020	株式会社 いずみエンジ ニアリング	H27.4.29 H27.5.29
宮城県	石巻市 全域	道路計画	基準点測量 水準測量	4級 3級	23点 1.99km <sup>2</sup> 1点	宮城県石巻市 助言 H27.5.28 B0023	株式会社千葉測量技研	H27.2.27 H28.1.29
宮城県	石巻市 一部 登米市 一部	道路計画	基準点測量	2級	3点	宮城県東部土木事務所 助言 H27.5.29 B0024	株式会社構研エンジニア リング	H27.3.13 H27.9.30
宮城県	大崎市 一部	土地改良	基準点測量 基準点測量 現地測量(数 値地形図作 成)	3級 4級 500	2点 15点 0.0114km <sup>2</sup>	宮城県北部地方振興事務所 助言 H27.6.9 B0035	岩倉測量設計株式会社	H27.3.13 H27.12.18
宮城県	仙台市 一部	基準点管 理	復旧測量(基 準点)	3級	2点	仙台市田子西土地区画整理組 合 助言 H27.6.9 B0036	国際航業株式会社	H27.4.20 H27.6.30
宮城県	大河原町 全域	固定資産	数値撮影(デ ジタル) 同時調整	地上画素寸法 10cm 1000	24.99km <sup>2</sup> 24.99km <sup>2</sup>	宮城県大河原町 助言 H27.6.24 B0042	朝日航洋株式会社	H27.6.16 H27.12.21
宮城県	柴田町 全域	固定資産	数値撮影(デ ジタル)	地上画素寸法 10cm	54.03km <sup>2</sup>	宮城県柴田町 助言 H27.6.24 B0043	朝日航洋株式会社	H27.6.17 H28.1.30
宮城県	南三陸町 一部	土地区画 整理	基準点測量	3級	10点	宮城県南三陸町 助言 H27.6.23 B0045	株式会社中庭測量コン サルタント	H27.6.18 H27.8.31
宮城県	村田町 一部	その他	基準点測量	2級	8点	宮城県仙南・仙塩広域水道事 務所 助言 H27.6.24 B0046	株式会社東北構造社	H26.10.15 H28.2.26
宮城県	利府町 一部	道路管理	基準点測量 基準点測量	2級 4級	10点 82点	宮城県道路公社 助言 H27.7.3 B0052	株式会社大江設計	H27.6.9 H29.3.25
宮城県	仙台市 一部	基準点管 理	復旧測量(基 準点)	3級	1点	仙台市ガス事業管理者 助言 H27.7.3 B0054	株式会社センソクコンサル タント	H27.7.6 H27.7.31
宮城県	柴田町 一部	その他	数値図化	1000	1.2km <sup>2</sup>	宮城県柴田町 助言 H27.7.13 B0059	朝日航洋株式会社	H27.7.13 H28.3.10
宮城県	村田町 一部	その他	基準点測量	2級	3点	宮城県仙南・仙塩広域水道事 務所 助言 H27.7.16 B0066	株式会社東北パシフィッ ク	H27.6.16 H27.12.25
宮城県	涌谷町 一部 美里町 一部	土地改良	数値図化 水準測量	1000 3級	4.99km <sup>2</sup> 16.3km	宮城県涌谷町 助言 H27.7.30 B0067	株式会社パスコ	H27.6.26 H28.1.29
宮城県	仙台市 一部	土地区画 整理	復旧測量(基 準点)	改測3級	1点	宮城県仙台市 助言 H27.7.21 B0069	株式会社三洋設計	H27.7.17 H27.7.31
宮城県	石巻市 全域	土地区画 整理	基準点測量 基準点測量	3級 4級	3点 29点	宮城県石巻市 助言 H27.7.22 B0071	昭和株式会社	H27.7.22 H28.3.31
宮城県	加美町 一部	ダム計画	水準測量	2級	5.7km	東北地方整備局鳴瀬川総合開 発調査事務所 助言 H27.7.24 B0075	株式会社ドーコン	H27.7.27 H28.2.26
宮城県	名取市 全域	固定資産	数値撮影(デ ジタル) 同時調整	地上画素寸法 10cm 1000	98.17km <sup>2</sup> 98.17km <sup>2</sup>	宮城県名取市 助言 H27.7.27 B0077	朝日航洋株式会社	H27.7.16 H28.1.29
宮城県	栗原市 全域	固定資産	数値撮影(デ ジタル) 同時調整 写真地図作 成(デジタル オルソ)	地上画素寸法 16cm 1000 1000	796.76km <sup>2</sup> 796.76km <sup>2</sup> 796.76km <sup>2</sup>	宮城県栗原市 助言 H27.7.30 B0080	株式会社パスコ	H27.7.22 H28.3.25
宮城県	登米市 一部 石巻市 一部	河川計画	河川測量	縦断測量	17.2km	東北地方整備局北上川下流河 川事務所 助言 H27.7.30 B0081	株式会社西條設計コン サルタント	H27.8.3 H28.3.10
宮城県	富谷町 全域	固定資産	数値撮影(デ ジタル) 同時調整 写真地図作 成(デジタル オルソ)	地上画素寸法 20cm 2500 2500	49km <sup>2</sup> 49km <sup>2</sup> 49km <sup>2</sup>	宮城県富谷町 助言 H27.8.5 B0085	株式会社パスコ	H27.8.3 H28.6.30

東北地方

都道府県名	測量地域	測量目的	測量種別	縮尺・等級	事業量	測量計画機関(助言番号)	測量作業機関	実施時期	
宮城県	岩沼市 一部	土地改良	復旧測量(基準点) 復旧測量(基準点) 基準点測量 基準点測量 基準点測量	座標補正2級 座標補正3級 2級 3級 4級	7点 12点 2点 6点 121点	宮城県仙台地方振興事務所 助言 H27.8.6 B0088	株式会社大江設計	H27.8.1 H28.3.25	
宮城県	仙台市 一部	基準点管理	復旧測量(基準点)	3級	2点	宮城県仙台市青葉区 助言 H27.8.7 B0092	株式会社アオイコンサル タント	H27.8.1 H27.8.30	
宮城県	栗原市 一部	土地改良	水準測量 数値図化	3級 1000	2点 3.8km <sup>2</sup>	宮城県栗原市 助言 H27.8.21 B0094	株式会社パスコ	H27.7.14 H28.1.29	
宮城県	東松島市 一部	土地改良	基準点測量	2級	3点	宮城県東部地方振興事務所 助言 H27.8.18 B0097	株式会社仙台土木設計	H27.8.17 H28.1.29	
宮城県	仙台市 一部	基準点管理	復旧測量(基準点)	3級	1点	宮城県仙台市 助言 H27.8.18 B0098	株式会社秋元技術コン サルタンツ	H27.8.7 H27.9.18	
宮城県	登米市 一部	道路管理	数値図化 既成図数値	1000 1000	5.54km <sup>2</sup> 18.59km <sup>2</sup>	宮城県登米市 助言 H27.8.21 B0101	国際航業株式会社	H27.7.15 H28.3.18	
宮城県	大崎市 一部	地盤変動 調査	水準測量	1級	20km	宮城県大崎市 助言 H27.8.25 B0105	システム・ZERO株式会 社	H27.10.20 H28.2.29	
宮城県	美里町 一部 色麻町 一部 大崎市 一部	加美町 一部 大郷町 一部	河川計画	水準測量 水準測量	3級 3級	20.8km 3.5km	東北地方整備局北上川下流河 川事務所 助言 H27.8.24 B0109	株式会社ダイワ技術 サービス	H27.8.3 H28.3.10
宮城県	仙台市 一部	基準点管理	復旧測量(基準点)	3級	5点	宮城県仙台土木事務所 助言 H27.8.25 B0115	有限会社大和コンサル タント	H26.11.10 H28.1.29	
宮城県	蔵王町 一部	その他	基準点測量 基準点測量	3級 4級	4点 12点	宮城県仙南・仙塩広域水道事 務所 助言 H27.8.25 B0117	株式会社マドック	H27.8.20 H27.12.10	
宮城県	仙台市 一部	基準点管理	復旧測量(基準点)	3級	2点	宮城県仙台市 助言 H27.8.27 B0123	株式会社アドテック	H27.8.7 H27.11.30	
宮城県	仙台市 一部	基準点管理	復旧測量(基準点)	3級	2点	宮城県仙台市 助言 H27.8.31 B0125	佐野コンサルタンツ株式 会社	H27.8.6 H27.10.24	
宮城県	川崎町 一部	環境調査	数値撮影(デ ジタル)	地上画素寸法 19.6cm	34.67km <sup>2</sup>	東北地方整備局釜房ダム管理 所 助言 H27.9.7 B0129	応用地質株式会社	H27.9.1 H27.10.31	
宮城県	岩沼市 一部	土地改良	復旧測量(基準点) 復旧測量(基準点) 基準点測量 基準点測量 基準点測量	座標補正2級 座標補正3級 2級 3級 4級	5点 8点 1点 17点 183点	宮城県仙台地方振興事務所 助言 H27.9.7 B0131	株式会社大江設計	H27.9.1 H28.3.25	
宮城県	南三陸町 一部	その他	基準点測量 基準点測量 用地測量	3級 4級	3点 16点 0.019km <sup>2</sup>	宮城県南三陸町 助言 H27.9.8 B0133	株式会社ミカミ	H27.9.15 H27.12.20	
宮城県	南三陸町 一部	その他	基準点測量 基準点測量	3級 4級	5点 60点	宮城県南三陸町 助言 H27.9.8 B0134	株式会社オオバ	H27.9.15 H28.12.25	
宮城県	南三陸町 一部	その他	基準点測量 基準点測量 現地測量(数 値地形図作 成)	3級 4級 500	20点 280点 0.3686km <sup>2</sup>	宮城県南三陸町 助言 H27.9.14 B0139	国際航業株式会社	H27.9.16 H28.9.30	
宮城県	仙台市 一部	固定資産	数値撮影(デ ジタル) 同時調整 写真地図作 成(デジタル オルソ)	地上画素寸法20 cm 2500 2500	661.92km <sup>2</sup> 661.92km <sup>2</sup> 661.92km <sup>2</sup>	宮城県仙台市 助言 H27.9.28 B0151	株式会社パスコ	H27.9.20 H28.3.31	
宮城県	大崎市 一部	土地改良	数値図化 水準測量	1000 3級	0.4km <sup>2</sup> 3点	宮城県大崎市 助言 H27.9.30 B0152	国際航業株式会社	H27.8.28 H28.3.15	
宮城県	大崎市 一部	土地改良	数値図化 水準測量	1000 3級	2.4km <sup>2</sup> 10点	宮城県大崎市 助言 H27.9.30 B0156	株式会社パスコ	H27.8.28 H28.3.15	
宮城県	七ヶ浜町 全域	総合計画	修正測量 写真地図作 成(デジタル オルソ)	2500 2500	13.19km <sup>2</sup> 13.19km <sup>2</sup>	宮城県七ヶ浜町 助言 H27.10.2 B0158	株式会社パスコ	H27.9.14 H28.3.31	
宮城県	富谷町 一部 仙台市 一部	道路管理	基準点測量 基準点測量	2級 3級	14点 2点	東北地方整備局仙台河川国道 事務所 助言 H27.10.2 B0159	復建技術・ダイワ技術設 計共同体	H27.9.30 H28.2.29	
宮城県	全域	砂防計画	数値図化	2500	41.99km <sup>2</sup>	宮城県 助言 H27.10.29 B0160	アジア航測株式会社	H27.7.31 H28.3.25	
宮城県	南三陸町 一部	その他	基準点測量 基準点測量	3級 4級	4点 48点	宮城県南三陸町 助言 H27.10.5 B0164	株式会社オオバ	H27.10.1 H28.12.20	
宮城県	涌谷町 一部 大崎市 一部 東松島市 一部 栗原市 一部 気仙沼市 一部	道路計画	基準点測量 基準点測量	2級 3級	2点 8点	東北地方整備局仙台河川国道 事務所 助言 H27.10.7 B0167	株式会社近代設計	H27.8.11 H28.2.29	
宮城県	石巻市 全域	固定資産	数値撮影(デ ジタル) 同時調整	地上画素寸法 16.4cm 1000	554.5km <sup>2</sup> 554.5km <sup>2</sup>	宮城県石巻市 助言 H27.10.9 B0172	朝日航洋株式会社	H27.10.7 H28.3.28	
宮城県	岩沼市 一部	土地改良	復旧測量(基準点) 復旧測量(基準点) 基準点測量 基準点測量 基準点測量	座標補正2級 座標補正3級 2級 3級 4級	4点 6点 2点 15点 126点	宮城県仙台地方振興事務所 助言 H27.10.14 B0175	株式会社大江設計	H27.9.28 H28.3.25	
宮城県	仙台市 一部	基準点管理	復旧測量(基準点)	3級	1点	宮城県仙台市 助言 H27.10.16 B0178	佐野コンサルタンツ株式 会社	H27.9.24 H27.10.30	
宮城県	岩沼市 一部	土地改良	復旧測量(基準点) 復旧測量(基準点) 基準点測量 基準点測量 基準点測量	座標補正2級 座標補正3級 2級 3級 4級	3点 10点 2点 26点 288点	宮城県仙台地方振興事務所 助言 H27.10.16 B0180	株式会社仙台土木設計	H27.7.30 H28.3.25	
宮城県	大崎市 一部	土地改良	基準点測量 基準点測量	3級 4級	42点 238点	宮城県北部地方振興事務所 助言 H27.10.22 B0188	株式会社古川測量設計 事務所	H27.9.18 H28.3.28	
宮城県	名取市 全域	総合計画	同時調整 修正測量 MMS計測	2500 2500 500	97.76km <sup>2</sup> 97.76km <sup>2</sup> 600km	宮城県名取市 助言 H27.11.4 B0199	国際航業株式会社	H27.9.15 H28.3.31	

東北地方

都道府県名	測量地域	測量目的	測量種別	縮尺・等級	事業量	測量計画機関(助言番号)	測量作業機関	実施時期
宮城県	栗原市 一部	土地改良	復旧測量(基準点)	座標補正2級	11点	宮城県北部地方振興事務所 助言 H27.11.4 B0202	岩倉測量設計株式会社	H27.8.6 H28.3.25
宮城県	大崎市 一部	その他	航空レーザ測量 数値撮影(デジタル) 数値図化(同時調整含む)	1000 地上画素寸法 20cm 2500	28.92km <sup>2</sup> 28.92km <sup>2</sup> 28.92km <sup>2</sup>	東北地方整備局鳴子ダム管理所 助言 H27.11.5 B0205	国際航業株式会社	H27.10.26 H28.2.19
宮城県	仙台市 一部	その他	基準点測量 基準点測量	2級 4級	4点 270点	法務省仙台法務局 助言 H27.11.5 B0207	有限会社ワイズ測量	H27.12.1 H28.2.29
宮城県	仙台市 一部	その他	基準点測量 基準点測量	3級 4級	20点 338点	法務省仙台法務局 助言 H27.11.20 B0227	有限会社グランテック	H27.12.1 H28.2.29
宮城県	大崎市 一部	道路管理	数値図化 修正測量	1000 1000	0.07km <sup>2</sup> 2.68km <sup>2</sup>	宮城県大崎市 助言 H27.12.1 B0231	国際航業株式会社	H27.11.20 H28.3.18
宮城県	仙台市 一部	基準点管理	復旧測量(基準点)	3級	1点	宮城県仙台市 助言 H27.12.8 B0241	株式会社センシン技術	H27.12.15 H28.3.31
宮城県	東松島市 一部	土地改良	基準点測量 基準点測量	3級 4級	11点 65点	宮城県東部地方振興事務所 助言 H27.12.9 B0244	株式会社佐藤土木測量 設計事務所	H27.11.5 H28.3.25
宮城県	岩沼市 一部	土地改良	基準点測量 基準点測量 基準点測量	2級 3級 4級	12点 27点 232点	宮城県仙台地方振興事務所 助言 H27.12.10 B0246	株式会社丹野測量設計	H27.12.8 H28.3.25
宮城県	岩沼市 一部	土地改良	基準点測量 基準点測量 基準点測量	2級 3級 4級	6点 38点 198点	宮城県仙台地方振興事務所 助言 H27.12.10 B0247	株式会社北振技研	H27.12.8 H28.3.25
宮城県	仙台市 一部	基準点管理	復旧測量(基準点) 復旧測量(基準点) 復旧測量(基準点)	標高補正1級 標高補正2級 標高補正3級	41点 429点 3496点	宮城県仙台市 助言 H27.12.11 B0251	株式会社秋元技術コン サルタンツ	H27.12.15 H28.3.15
宮城県	大崎市 一部 登米市 一部 石巻市 一部	道路管理	基準点測量 復旧測量(基準点) 数値図化 MMS計測	3級 2級 500 500	5点 2点 0.2km <sup>2</sup> 3.5km	東北地方整備局仙台河川国道 事務所 助言 H27.12.22 B0253	株式会社ダイワ技術 サービス 株式会社アスコ	H27.7.28 H28.2.29
宮城県	名取市 一部	土地改良	復旧測量(基準点) 基準点測量 基準点測量 基準点測量	標高補正2級 2級 4級 3級	17点 6点 272点 38点	宮城県仙台地方振興事務所 助言 H28.1.6 B0258	株式会社大江設計	H27.12.28 H28.3.25
宮城県	気仙沼市 一部	地盤変動 調査	水準測量	1級	13.956km	宮城県気仙沼市 助言 H28.1.7 B0260	株式会社八州	H27.12.18 H28.3.28
宮城県	山元町 一部 仙台市 一部	道路計画	基準点測量 基準点測量 基準点測量 現地測量(数値地形図作成) 路線測量	2級 3級 4級 500	1点 6点 23点 0.055km <sup>2</sup> 1.38km	東北地方整備局仙台河川国道 事務所 助言 H28.1.7 B0261	株式会社近代設計	H27.10.16 H28.3.25
宮城県	東松島市 一部	土地改良	基準点測量 基準点測量 基準点測量	2級 3級 4級	6点 21点 119点	宮城県東部地方振興事務所 助言 H28.1.12 B0262	株式会社北振技研	H27.11.11 H28.3.25
宮城県	石巻市 全域	総合計画	修正測量 数値図化	2500 10000	554.5km <sup>2</sup> 640km <sup>2</sup>	宮城県石巻市 助言 H28.1.12 B0263	株式会社エイテック	H27.9.14 H28.3.31
宮城県	仙台市 一部	基準点管理	復旧測量(基準点) 復旧測量(基準点)	2級 3級	1点 4点	宮城県仙台市 助言 H28.1.15 B0266	株式会社復建技術コン サルタント	H28.1.18 H28.3.31
宮城県	仙台市 一部	基準点管理	復旧測量(基準点)	3級	2点	宮城県仙台市水道局 助言 H28.1.15 B0267	佐野コンサルタンツ株式 会社	H28.1.10 H28.3.15
宮城県	仙台市 一部	道路計画	数値撮影(デジタル) 数値図化(同時調整含む)	地上画素寸法 16cm 1000	16km <sup>2</sup> 0.43km <sup>2</sup>	宮城県仙台市 助言 H28.1.15 B0268	株式会社GIS東北	H28.1.14 H28.3.18
宮城県	川崎町 一部	その他	基準点測量 基準点測量	2級 3級	5点 84点	東北地方整備局釜房ダム管理 所 助言 H28.1.19 B0270	朝日航洋株式会社	H28.1.18 H28.2.29
宮城県	名取市 一部	土地改良	復旧測量(基準点) 基準点測量 基準点測量 基準点測量	標高補正2級 2級 4級 3級	13点 4点 287点 39点	宮城県仙台地方振興事務所 助言 H28.1.26 B0272	株式会社サトー技建	H28.1.19 H28.3.25
宮城県	岩沼市 一部	土地改良	復旧測量(基準点) 復旧測量(基準点) 基準点測量 基準点測量 基準点測量	標高補正2級 標高補正3級 2級 3級 4級	5点 2点 2点 9点 179点	宮城県仙台地方振興事務所 助言 H28.2.2 B0273	株式会社渡工測量設計	H27.9.14 H28.3.25
宮城県	仙台市 一部	基準点管理	復旧測量(基準点)	3級	1点	宮城県仙台市 助言 H28.1.26 B0278	株式会社秋元技術コン サルタンツ	H28.2.1 H28.3.31
宮城県	岩沼市 一部	土地改良	復旧測量(基準点) 復旧測量(基準点) 基準点測量 基準点測量	標高補正2級 標高補正3級 3級 4級	5点 2点 8点 143点	宮城県仙台地方振興事務所 助言 H28.2.2 B0282	株式会社ウイル	H27.9.14 H28.3.25
宮城県	若林区 一部	土地区画 整理	基準点測量 基準点測量 水準測量 水準測量	3級 4級 3級 4級	8点 161点 9.8km 8.7km	仙台市荒井東土地区画整理組 合 助言 H28.2.2 B0283	株式会社国際開発コン サルタンツ	H28.2.1 H29.3.31
宮城県	仙台市 一部	基準点管理	復旧測量(基準点)	3級	1点	宮城県仙台市水道局 助言 H28.2.2 B0284	株式会社秋元技術コン サルタンツ	H28.2.5 H28.3.31
宮城県	七ヶ浜町 全域	土地区画 整理	基準点測量	3級	4点	宮城県七ヶ浜町 助言 H28.2.2 B0285	玉野総合コンサルタン 株式会社	H28.2.1 H28.3.31
宮城県	石巻市 一部	道路計画	基準点測量	2級	2点	宮城県東部土木事務所 助言 H28.2.3 B0286	株式会社建設環境研究 所	H28.2.3 H28.3.25

東北地方

都道府県名	測量地域	測量目的	測量種別	縮尺・等級	事業量	測量計画機関(助言番号)	測量作業機関	実施時期
宮城県	南三陸町 一部	その他	基準点測量 基準点測量 用地測量	3級 4級	6点 118点 0.142km <sup>2</sup>	宮城県南三陸町 助言 H28.2.4 B0287	株式会社ミカミ	H28.2.1 H28.12.25
宮城県	仙台市 一部	基準点管理	復旧測量(基準点)	3級	1点	宮城県仙台市 助言 H28.2.5 B0288	有限会社三浦測量設計事務所	H28.2.1 H28.2.25
宮城県	登米市 一部	河川計画	基準点測量 基準点測量 現地測量(数値地形図作成)	2級 4級 500	5点 25点 0.05km <sup>2</sup>	宮城県東部土木事務所 助言 H28.2.8 B0291	サンコーコンサルタント株式会社	H27.12.11 H28.3.25
宮城県	気仙沼市 一部	都市計画	復旧測量(基準点) 基準点測量 用地測量 基準点測量	標高改測2級 3級 4級	1点 10点 0.314km <sup>2</sup> 145点	宮城県気仙沼市 助言 H28.2.16 B0296	アジア航測株式会社	H28.2.15 H29.3.31
宮城県	仙台市 一部	土地区画整理	復旧測量(基準点) 復旧測量(基準点) 基準点測量 水準測量	標高補正2級 標高補正3級 4級 3級	2点 6点 87点 19.2km	仙台市茂庭土地区画整理組合 助言 H28.2.18 B0297	株式会社中村設計	H26.6.23 H28.10.31
宮城県	利府町 一部 岩沼市 一部 多賀城市 一部 名取市 一部 塩竈市 一部 仙台市 一部	地盤変動調査	水準測量	1級	308.7km	宮城県 助言 H28.2.18 B0298	株式会社八州 株式会社センシン技術 本州測量設計株式会社	H27.7.13 H28.2.26
宮城県	多賀城市 一部	基準点管理	復旧測量(基準点) 復旧測量(水準)	1級 3級	1点 1.2km1点	宮城県多賀城市 助言 H28.2.22 B0300	仙東技術株式会社	H28.2.19 H28.3.25
宮城県	全域	砂防計画	数値図化	2500	40km <sup>2</sup>	宮城県 助言 H28.2.29 B0302	アジア航測株式会社	H28.1.22 H28.3.25
宮城県	岩沼市 一部	基準点管理	復旧測量(基準点) 復旧測量(基準点)	2級 3級	1点 1点	宮城県土地開発公社 助言 H28.2.26 B0303	株式会社マドック	H27.9.8 H28.3.18
宮城県	仙台市 一部	基準点管理	復旧測量(基準点)	3級	1点	宮城県仙台市太白区長 助言 H28.3.1 B0304	株式会社秋元技術コンサルタンツ	H28.3.1 H28.3.31
宮城県	岩沼市 一部	都市計画	基準点測量 基準点測量 水準測量 現地測量(数値地形図作成)	3級 4級 3級 500	10点 184点 9.4km 0.47km <sup>2</sup>	宮城県岩沼市 助言 H28.3.3 B0306	株式会社オオバ	H28.3.4 H28.3.31
宮城県	美里町 一部	土地改良	基準点測量 基準点測量	3級 4級	17点 107点	宮城県北部地方振興事務所 助言 H28.3.7 B0308	株式会社古川測量設計事務所	H28.2.23 H28.8.31
宮城県	東松島市 一部	土地改良	基準点測量 基準点測量	3級 4級	11点 59点	宮城県東部地方振興事務所 助言 H28.3.8 B0310	株式会社丹野測量設計	H27.12.25 H28.6.30
宮城県	石巻市 全域	土地区画整理	基準点測量 基準点測量	3級 4級	3点 83点	宮城県石巻市 助言 H28.3.8 B0312	株式会社オオバ	H28.3.7 H29.9.29
宮城県	石巻市 全域	土地区画整理	基準点測量 基準点測量	3級 4級	3点 52点	宮城県石巻市 助言 H28.3.8 B0313	株式会社オオバ	H28.3.7 H29.9.29
宮城県	大崎市 全域	固定資産	数値撮影(デジタル) 同時調整 写真地図作成(デジタルオルソ)	地上画素寸法 16cm 1000 1000	796.76km <sup>2</sup> 796.76km <sup>2</sup> 796.76km <sup>2</sup>	宮城県大崎市 助言 H28.3.10 B0314	株式会社パスコ	H28.3.1 H29.3.17
宮城県	栗原市 一部	土地改良	復旧測量(基準点) 基準点測量 基準点測量	標高補正2級 3級 4級	11点 8点 31点	宮城県北部地方振興事務所 助言 H28.3.10 B0315	株式会社渡工測量設計	H27.11.13 H28.3.25
宮城県	栗原市 一部	土地改良	復旧測量(基準点)	標高補正2級	23点	宮城県北部地方振興事務所 助言 H28.3.10 B0316	株式会社渡工測量設計	H27.11.5 H28.3.25
宮城県	利府町 一部	総合計画	基準点測量 基準点測量 基準点測量 水準測量	2級 3級 4級 3級	1点 2点 26点 0.6km	宮城県利府町 助言 H28.3.16 B0319	柴田工事調査株式会社	H28.3.22 H28.12.9
宮城県	気仙沼市 一部	基準点管理	復旧測量(基準点)	3級	1点	宮城県気仙沼市 助言 H28.3.16 B0320	倉測建設コンサルタント株式会社	H28.3.1 H28.3.31
宮城県	南三陸町 全域	固定資産	数値撮影(デジタル) 同時調整 写真地図作成(デジタルオルソ)	地上画素寸法 16cm 1000 1000	300km <sup>2</sup> 300km <sup>2</sup> 163.5km <sup>2</sup>	宮城県南三陸町 助言 H28.3.22 B0322	株式会社パスコ	H28.3.15 H28.8.31
秋田県	小坂町 一部	道路計画	数値撮影(デジタル) 数値図化(同時調整含む) 水準測量	地上画素寸法 7cm 1000 3級	3.52km <sup>2</sup> 1.34km <sup>2</sup> 3.6km 2点	秋田県鹿角地域振興局 助言 H27.4.20 B0004	国際航業株式会社	H27.3.20 H27.8.31
秋田県	能代市 全域	固定資産	数値撮影(デジタル) 同時調整 写真地図作成(デジタルオルソ)	地上画素寸法 18cm 1000 1000	590.36km <sup>2</sup> 590.36km <sup>2</sup> 469.92km <sup>2</sup>	秋田県能代市 助言 H27.5.22 B0018	株式会社ナカノアイシテム	H27.5.8 H28.3.31

東北地方

都道府県名	測量地域	測量目的	測量種別	縮尺・等級	事業量	測量計画機関(助言番号)	測量作業機関	実施時期
秋田県	大仙市 全域	その他	数値撮影(デジタル) 数値撮影(デジタル) 写真地図作成(デジタルオルソ) 既成図数値化 同時調整 既成図数値化 数値図化 修正測量 地形図等成果の座標補正 地形図等成果の座標補正	地上画素寸法 8cm 地上画素寸法 16cm 1000 500 1000 1000 2500 2500 500 1000	33km <sup>2</sup> 1330.38km <sup>2</sup> 955.2km <sup>2</sup> 0.53km <sup>2</sup> 1363.38km <sup>2</sup> 13.08km <sup>2</sup> 131.45km <sup>2</sup> 169.45km <sup>2</sup> 5.83km <sup>2</sup> 130.8km <sup>2</sup>	秋田県大仙市 助言 H27.5.28 B0019	株式会社パスコ 株式会社ナカノアイシステム	H27.4.21 H29.3.27
秋田県	秋田市 一部	固定資産	数値撮影(デジタル) 同時調整 写真地図作成(デジタルオルソ)	地上画素寸法 16cm 1000 1000	402.68km <sup>2</sup> 402.68km <sup>2</sup> 260.16km <sup>2</sup>	秋田県秋田市 助言 H27.5.29 B0028	株式会社パスコ	H27.5.15 H28.3.31
秋田県	大仙市 一部	道路計画	基準点測量	2級	4点	秋田県仙北地域振興局 助言 H27.6.25 B0047	株式会社自然科学調査事務所	H26.10.20 H27.6.30
秋田県	由利本荘市 一部	ダム計画	数値図化 地形図等成果の座標補正	1000 1000	3.38km <sup>2</sup> 3.38km <sup>2</sup>	東北地方整備局鳥海ダム工事事務所 助言 H27.6.25 B0048	国際航業株式会社	H27.6.6 H27.11.2
秋田県	秋田市 一部	その他	数値図化 水準測量	1000 3級	0.24km <sup>2</sup> 5.82km	秋田市上北手小山田土地改良区 助言 H27.6.30 B0049	株式会社ナカノアイシステム	H27.7.1 H28.3.10
秋田県	秋田市 一部	都市計画	数値図化 修正測量	2500 2500	34.16km <sup>2</sup> 81.12km <sup>2</sup>	秋田県秋田市 助言 H27.7.7 B0056	株式会社ナカノアイシステム	H27.7.13 H28.1.29
秋田県	羽後町 一部 湯沢市 一部	砂防計画	数値図化 写真地図作成(デジタルオルソ)	2500 2500	65.9km <sup>2</sup> 158.3km <sup>2</sup>	秋田県雄勝地域振興局 助言 H27.7.15 B0061	株式会社ナカノアイシステム	H27.6.15 H28.1.12
秋田県	北秋田市 一部	基準点管理	復旧測量(基準点)	座標補正2級	6点	秋田県北秋田市 助言 H27.7.13 B0062	技苑コンサル株式会社	H27.7.15 H27.7.24
秋田県	秋田市 一部	土地改良	数値図化 水準測量	1000 3級	0.43km <sup>2</sup> 4km	秋田県新城川土地改良区 助言 H27.7.27 B0074	株式会社ナカノアイシステム	H27.7.13 H28.3.11
秋田県	横手市 一部	土地改良	数値図化 水準測量	1000 3級	2.23km <sup>2</sup> 9.2km	秋田県横手市 助言 H27.7.28 B0078	株式会社ナカノアイシステム	H27.7.21 H28.2.29
秋田県	男鹿市 一部 潟上市 一部 五城目町 一部 井川町 一部	砂防計画	数値図化	2500	18.41km <sup>2</sup>	秋田県秋田地域振興局 助言 H27.8.10 B0093	株式会社北日本朝日航洋	H27.6.12 H28.3.30
秋田県	秋田市 一部 横手市 一部 湯沢市 一部 大仙市 一部	その他	数値撮影(デジタル) 同時調整	地上画素寸法 20cm 2500	538.29km <sup>2</sup> 538.29km <sup>2</sup>	東北地方整備局湯沢河川国道事務所 助言 H27.8.11 B0096	株式会社パスコ	H27.6.26 H28.1.29
秋田県	横手市 一部	その他	航空レーザ測量	1000	6.13km <sup>2</sup>	東北地方整備局湯沢河川国道事務所 助言 H27.8.21 B0107	株式会社パスコ	H27.8.3 H28.1.29
秋田県	北秋田市 一部	道路計画	基準点測量	2級	5点	東北地方整備局能代河川国道事務所 助言 H27.8.31 B0124	創和技術株式会社	H27.8.21 H27.12.10
秋田県	横手市 一部	砂防計画	数値図化 写真地図作成(デジタルオルソ)	2500 2500	11.46km <sup>2</sup> 36.75km <sup>2</sup>	秋田県平鹿地域振興局 助言 H27.9.7 B0130	株式会社パスコ	H27.6.5 H27.12.11
秋田県	湯沢市 一部	道路計画	基準点測量 基準点測量 現地測量(数値地形図作成) 路線測量	2級 4級 500	10点 135点 0.865km <sup>2</sup> 7.3km	東北地方整備局湯沢河川国道事務所 助言 H27.9.8 B0132	創和技術株式会社	H27.6.17 H28.2.29
秋田県	大仙市 一部	道路計画	基準点測量 基準点測量 現地測量(数値地形図作成) 路線測量	2級 4級 1000	4点 48点 0.104km <sup>2</sup> 1.11km	秋田県仙北地域振興局 助言 H27.9.9 B0135	有限会社 新興技術	H27.8.10 H27.12.25
秋田県	能代市 一部	土地改良	数値図化 水準測量	1000 3級	3km <sup>2</sup> 7.36km	秋田県能代市 助言 H27.9.10 B0137	株式会社ナカノアイシステム	H27.8.7 H28.2.29
秋田県	大仙市 一部	砂防計画	数値図化 写真地図作成(デジタルオルソ)	2500 2500	22.8km <sup>2</sup> 76.5km <sup>2</sup>	秋田県仙北地域振興局 助言 H27.9.10 B0138	アジア航測株式会社	H27.6.1 H27.11.30
秋田県	能代市 一部	道路計画	基準点測量 水準測量	2級 3級	6点 8.6km	東北地方整備局能代河川国道事務所 助言 H27.9.14 B0140	柴田工事調査株式会社	H27.8.28 H27.12.18
秋田県	大館市 一部	河川計画	基準点測量 基準点測量	2級 4級	8点 111点	秋田県北秋田地域振興局 助言 H27.9.16 B0145	南部測量株式会社 有限会社北一	H27.8.21 H27.12.22
秋田県	仙北市 一部	砂防計画	数値撮影(デジタル) 同時調整 数値図化 写真地図作成(デジタルオルソ)	地上画素寸法 20cm 2500 2500 2500	15.18km <sup>2</sup> 15.18km <sup>2</sup> 26.49km <sup>2</sup> 72km <sup>2</sup>	秋田県仙北地域振興局 助言 H27.9.17 B0146	株式会社パスコ	H27.7.6 H28.3.16
秋田県	鹿角市 一部	道路計画	数値図化	1000	0.65km <sup>2</sup>	秋田県鹿角地域振興局 助言 H27.9.30 B0153	柴田工事調査株式会社	H27.7.17 H27.12.18
秋田県	大仙市 一部	河川計画	基準点測量	4級	93点	東北地方整備局湯沢河川国道事務所 助言 H27.10.21 B0186	東京コンサルタンツ株式会社	H27.10.19 H28.2.28
秋田県	秋田市 一部	その他	基準点測量 基準点測量	3級 4級	2点 296点	法務省秋田地方方法務局 助言 H27.10.21 B0187	株式会社測地コンサルタン	H27.10.30 H28.1.29



東北地方

都道府県名	測量地域	測量目的	測量種別	縮尺・等級	事業量	測量計画機関(助言番号)	測量作業機関	実施時期
秋田県	大仙市 一部	道路計画	基準点測量 基準点測量 路線測量 現地測量(数値地形図作成)	2級 4級 1000	3点 28点 0.62km 0.056km <sup>2</sup>	秋田県仙北地域振興局 助言 H27.10.23 B0189	株式会社秋田総合建設センター	H27.10.5 H28.1.29
秋田県	大仙市 一部	砂防計画	数値図化 写真地図作成(デジタルオルソ)	2500 2500	28.5km <sup>2</sup> 150.8km <sup>2</sup>	秋田県仙北地域振興局 助言 H27.10.28 B0191	株式会社ナカノアイシステム	H27.9.18 H28.3.25
秋田県	大館市 一部	道路計画	基準点測量 基準点測量 水準測量	2級 4級 4級	5点 23点 6km	東北地方整備局能代河川国道事務所 助言 H27.10.27 B0192	東邦技術株式会社	H27.9.18 H27.12.15
秋田県	大館市 一部	道路管理	MMS計測	500	50.7km	秋田県大館市 助言 H27.11.10 B0212	株式会社パスコ	H27.11.9 H28.3.4
秋田県	男鹿市 一部	道路計画	基準点測量	2級	7点	秋田県秋田地域振興局 助言 H27.11.11 B0214	株式会社測地コンサルタント	H27.10.23 H28.3.22
秋田県	北秋田市 一部	砂防計画	数値図化 写真地図作成(デジタルオルソ)	2500 2500	6.56km <sup>2</sup> 16.5km <sup>2</sup>	秋田県北秋田地域振興局 助言 H27.11.11 B0216	株式会社中庭測量コンサルタント	H27.10.23 H28.3.10
秋田県	由利本荘市 一部	砂防計画	数値図化 写真地図作成(デジタルオルソ)	2500 2500	43.4km <sup>2</sup> 75km <sup>2</sup>	秋田県由利地域振興局 助言 H27.11.17 B0220	アジア航測株式会社	H27.6.15 H27.12.25
秋田県	上小阿仁村 一部 北秋田市 一部 大館市 一部	砂防計画	数値図化 写真地図作成(デジタルオルソ)	2500 2500	12.23km <sup>2</sup> 51km <sup>2</sup>	秋田県北秋田地域振興局 助言 H27.11.24 B0228	国際航業株式会社	H27.7.3 H28.3.10
秋田県	鹿角市 一部 小坂町 一部	砂防計画	数値図化 写真地図作成(デジタルオルソ)	2500 2500	6km <sup>2</sup> 28.5km <sup>2</sup>	秋田県鹿角地域振興局 助言 H27.12.9 B0239	国際航業株式会社	H27.7.3 H28.2.26
秋田県	能代市 一部 藤里町 一部 三種町 一部	砂防計画	数値図化 写真地図作成(デジタルオルソ)	2500 2500	21.51km <sup>2</sup> 109.5km <sup>2</sup>	秋田県山本地域振興局 助言 H27.12.9 B0240	国際航業株式会社	H27.6.11 H27.12.11
秋田県	にかほ市 一部 由利本荘市 一部	砂防計画	数値図化 写真地図作成(デジタルオルソ) 地形図等成果の座標補正	2500 2500 2500	26.5km <sup>2</sup> 105km <sup>2</sup> 30.6km <sup>2</sup>	秋田県由利地域振興局 助言 H28.2.10 B0292	アジア航測株式会社	H27.11.2 H28.3.25
秋田県	仙北市 一部	砂防計画	基準点測量	3級	6点	東北地方整備局湯沢河川国道事務所 助言 H28.2.10 B0293	株式会社佐藤土木測量設計事務所	H27.8.3 H28.2.25
秋田県	秋田市 一部	基準点管理	復旧測量(基準点) 復旧測量(基準点)	2級 3級	1点 2点	秋田県秋田市 助言 H28.2.23 B0301	有限会社パブリック	H28.2.17 H28.3.29
秋田県	由利本荘市 一部	道路計画	数値撮影(デジタル) 数値図化(同時調整含む)	地上画素寸法 16cm 1000	23km <sup>2</sup> 2.1km <sup>2</sup>	秋田県由利地域振興局 助言 H28.3.11 B0317	株式会社パスコ	H28.2.23 H28.3.31
山形県	南陽市 一部 高畠町 一部	道路計画	基準点測量 水準測量	2級 3級	7点 6.7km	東日本高速道路株式会社東北支社山形工事事務所 助言 H27.4.27 B0007	第一航業株式会社	H27.2.24 H27.11.20
山形県	山形市 全域	都市計画	数値図化 地形図等成果の座標補正	2500 2500	159.9km <sup>2</sup> 381.58km <sup>2</sup>	山形県山形市 助言 H27.5.20 B0015	株式会社パスコ	H27.5.13 H28.1.29
山形県	鶴岡市 一部	環境調査	数値撮影(デジタル)	地上画素寸法 25cm	43km <sup>2</sup>	東北地方整備局月山ダム管理所 助言 H27.5.21 B0016	応用地質株式会社 朝日航洋株式会社	H27.4.1 H28.3.10
山形県	山形市 一部	基準点管理	基準点測量	3級	1点	山形県山形市 助言 H27.5.28 B0022	株式会社田村測量設計事務所	H27.5.25 H27.7.10
山形県	大蔵村 一部	その他	航空レーザ測量	500	56.34km <sup>2</sup>	山形県企業局 助言 H27.6.1 B0029	朝日航洋株式会社	H27.5.14 H27.9.30
山形県	山形市 一部	土地区画整理	基準点測量 基準点測量	3級 4級	1点 58点	山形県山形市 助言 H27.6.16 B0038	株式会社田村測量設計事務所	H27.5.15 H28.3.25
山形県	小国町 一部	その他	航空レーザ測量	1000	6.21km <sup>2</sup>	山形県置賜総合支庁 助言 H27.6.23 B0039	朝日航洋株式会社	H27.6.1 H27.9.10
山形県	尾花沢市 一部	文化財調査	航空レーザ測量	500	1.8km <sup>2</sup>	山形県尾花沢市 助言 H27.6.23 B0040	朝日航洋株式会社	H27.5.21 H28.3.31
山形県	真室川町 全域	その他	数値撮影(デジタル) 同時調整 既成図数値化 数値図化 数値図化 写真地図作成(デジタルオルソ)	地上画素寸法 13cm 1000 1000 2500 5000 1000	374.22km <sup>2</sup> 374.22km <sup>2</sup> 9.64km <sup>2</sup> 4km <sup>2</sup> 13.5km <sup>2</sup> 111.19km <sup>2</sup>	山形県真室川町 助言 H27.7.7 B0055	国際航業株式会社	H27.6.15 H29.2.27
山形県	川西町 一部	道路計画	基準点測量 基準点測量 現地測量(数値地形図作成) 路線測量	2級 4級 500	3点 15点 0.07km <sup>2</sup> 0.7km	山形県置賜総合支庁 助言 H27.7.13 B0063	株式会社ケンコン	H27.6.10 H27.10.30
山形県	村山市 一部	道路計画	基準点測量 基準点測量 水準測量	2級 3級 3級	3点 10点 3.2km	山形県村山市 助言 H27.7.13 B0064	株式会社三和技術コンサルタント	H27.7.1 H27.12.22
山形県	大石田町 一部	道路計画	基準点測量 復旧測量(基準点)	改測 座標補正3級	4点 4点	山形県村山総合支庁建設部 助言 H27.7.21 B0068	株式会社菅野測量設計	H27.7.21 H27.9.30
山形県	新庄市 一部	道路計画	基準点測量 水準測量	4級 3級	17点 3.579km	山形県 助言 H27.7.21 B0070	株式会社双葉建設コンサルタント	H27.7.13 H27.10.16

東北地方

都道府県名	測量地域	測量目的	測量種別	縮尺・等級	事業量	測量計画機関(助言番号)	測量作業機関	実施時期
山形県	天童市 全域	道路計画	基準点測量	2級	2点	山形県天童市 助言 H27.7.22 B0072	三協コンサルタント株式会社	H27.7.27 H27.11.30
山形県	酒田市 一部	土地区画整理	基準点測量	2級	2点	山形県酒田市 助言 H27.7.24 B0076	株式会社大和エンジニア	H27.7.27 H28.1.15
山形県	尾花沢市 一部	道路計画	数値撮影(デジタル) 同時調整 数値図化	地上画素寸法 14cm 2500 2500	8.8km <sup>2</sup> 8.8km <sup>2</sup> 1.8km <sup>2</sup>	山形県村山総合支庁 助言 H27.8.3 B0079	株式会社エイト日本技術開発	H27.7.22 H27.10.30
山形県	村山市 一部	その他	数値撮影(デジタル) 数値図化(同時調整含む) 航空レーザ測量	地上画素寸法 15cm 1000 1000	1.3km <sup>2</sup> 1.3km <sup>2</sup> 1.3km <sup>2</sup>	山形県村山市 助言 H27.8.6 B0089	株式会社ナカノアイシテム	H27.7.17 H27.11.10
山形県	大石田町 一部 尾花沢市 一部 東根市 一部 村山市 一部	道路計画	復旧測量(基準点)	座標補正2級	39点	東北地方整備局山形河川国道事務所 助言 H27.8.18 B0099	大和工営株式会社	H27.8.10 H27.9.18
山形県	小国町 一部	砂防計画	基準点測量	2級	2点	北陸地方整備局飯豊山系砂防事務所 助言 H27.8.19 B0106	北斗測量調査株式会社	H27.8.17 H27.12.18
山形県	山形市 一部	砂防計画	基準点測量 水準測量	3級 3級	3点 1点	山形県 助言 H27.8.27 B0119	株式会社三和技術コンサルタント	H27.9.1 H28.3.11
山形県	新庄市 一部 金山町 一部	道路計画	基準点測量 水準測量	2級 3級	11点 15.6km	東北地方整備局山形河川国道事務所 助言 H27.8.27 B0120	新和設計株式会社	H27.8.24 H28.2.15
山形県	東根市 一部	河川計画	航空レーザ測量	1000	0.81km <sup>2</sup>	山形県村山総合支庁建設部 助言 H27.9.15 B0141	朝日航洋株式会社	H27.8.24 H28.1.29
山形県	鶴岡市 一部	基準点管理	基準点測量	3級	1点	山形県鶴岡市 助言 H27.9.16 B0144	株式会社石川測量事務所	H27.9.28 H27.10.30
山形県	東根市 一部	道路計画	基準点測量	3級	2点	山形県村山総合支庁 助言 H27.9.24 B0149	株式会社中央測量設計事務所	H27.9.11 H28.2.26
山形県	酒田市 一部	道路計画	基準点測量 基準点測量 基準点測量 基準点測量	1級 2級 3級 4級	4点 4点 5点 51点	山形県庄内総合支庁長 助言 H27.9.28 B0150	有限会社アルファ設計	H27.8.25 H28.3.25
山形県	大蔵村 一部	砂防計画	基準点測量	2級	2点	東北地方整備局新庄河川事務所 助言 H27.9.30 B0155	株式会社吉田測量設計	H27.9.30 H27.10.30
山形県	遊佐町 一部	固定資産	数値撮影(デジタル) 同時調整 写真地図作成(デジタルオルソ)	地上画素寸法 18cm 1000 1000	173.4km <sup>2</sup> 173.4km <sup>2</sup> 122.4km <sup>2</sup>	山形県遊佐町 助言 H27.10.5 B0161	株式会社ナカノアイシテム	H27.10.1 H28.3.22
山形県	小国町 一部	砂防計画	基準点測量	2級	2点	北陸地方整備局飯豊山系砂防事務所 助言 H27.10.5 B0162	北斗測量調査株式会社	H27.10.13 H27.12.18
山形県	米沢市 一部	地盤変動調査	水準測量	2級	36km	山形県米沢市 助言 H27.10.5 B0163	株式会社春日測量設計	H27.10.13 H27.12.31
山形県	小国町 一部	砂防計画	基準点測量 復旧測量(基準点)	2級 座標補正1級	2点 2点	北陸地方整備局飯豊山系砂防事務所 助言 H27.10.7 B0165	有限会社石山測量設計事務所	H27.9.24 H27.12.28
山形県	山形市 一部	地盤変動調査	水準測量	2級	24.8km	山形県山形市 助言 H27.10.7 B0166	株式会社田村測量設計事務所	H27.11.1 H28.3.31
山形県	白鷹町 一部	道路管理	MMS計測	500	12km	山形県白鷹町 助言 H27.10.9 B0170	株式会社パスコ	H27.10.9 H28.2.29
山形県	庄内町 一部	砂防計画	航空レーザ測量	1000	50.93km <sup>2</sup>	東北地方整備局新庄河川事務所 助言 H27.10.16 B0177	国際航業株式会社	H27.10.3 H28.3.11
山形県	河北町 全域	都市計画	数値撮影(デジタル) 同時調整 数値図化 写真地図作成(デジタルオルソ) 数値図化	地上画素寸法 6cm 500 2500 500 10000	66.94km <sup>2</sup> 66.94km <sup>2</sup> 35.11km <sup>2</sup> 52.45km <sup>2</sup> 17.34km <sup>2</sup>	山形県河北町 助言 H27.10.30 B0194	朝日航洋株式会社	H27.10.15 H28.5.31
山形県	東根市 一部	その他	基準点測量	3級	4点	山形県東根市 助言 H27.11.4 B0203	株式会社中央測量設計事務所	H27.10.16 H28.2.26
山形県	川西町 一部	その他	基準点測量	2級	7点	山形県企業局 助言 H27.11.5 B0206	新和設計株式会社	H27.7.7 H27.11.30
山形県	山形市 一部	その他	基準点測量	4級	173点	法務省山形地方方法務局 助言 H27.11.6 B0210	株式会社山形開発測量設計事務所	H27.11.1 H27.12.28
山形県	戸沢村 一部 鮭川村 一部 大蔵村 一部 舟形町 一部 大石田町 一部 尾花沢市 一部 村山市 一部 新庄市 一部	環境調査	数値撮影(デジタル)	地上画素寸法 20cm	160.08km <sup>2</sup>	東北地方整備局新庄河川事務所 助言 H27.11.18 B0222	応用地質株式会社 朝日航洋株式会社	H27.11.1 H27.12.16
山形県	西川町 一部	基準点管理	復旧測量(基準点)	再設2級	1点	山形県西川町 助言 H27.11.16 B0223	株式会社協同測量社	H27.10.26 H28.2.19
山形県	南陽市 一部	道路管理	基準点測量 基準点測量	2級 4級	7点 113点	東北地方整備局山形河川国道事務所 助言 H27.11.18 B0225	新和設計株式会社	H27.11.12 H28.2.15
山形県	東根市 一部	道路計画	基準点測量	2級	1点	山形県 助言 H27.11.20 B0229	株式会社克技術設計	H27.11.6 H27.12.28
山形県	朝日町 一部	道路計画	基準点測量	2級	2点	山形県朝日町 助言 H27.12.2 B0234	株式会社横山測量設計事務所	H27.9.24 H28.1.29
山形県	村山市 一部 長井市 一部	河川管理	水準測量	2級	47km	東北地方整備局山形河川国道事務所 助言 H28.3.10 B0318	株式会社三和技術コンサルタント	H28.3.1 H28.3.31
福島県	郡山市 一部	土地区画整理	基準点測量	2級	8点	郡山市富田東土地区画整理組合 助言 H27.4.3 B0001	財団法人福島県区画整理協会	H27.3.30 H27.5.29
福島県	浅川町 全域	固定資産	数値撮影(デジタル) 写真地図作成(デジタルオルソ)	地上画素寸法 16cm 1000	37.43km <sup>2</sup> 37.43km <sup>2</sup>	福島県浅川町 助言 H27.5.1 B0008	株式会社パスコ	H27.4.10 H28.2.10

東北地方

都道府県名	測量地域	測量目的	測量種別	縮尺・等級	事業量	測量計画機関(助言番号)	測量作業機関	実施時期
福島県	南相馬市 一部 広野町 一部	その他	数値図化(同時調整含む) 水準測量 同時調整	1000 3級 1000	2.72km <sup>2</sup> 25.8km 54.26km <sup>2</sup>	福島県相双農林事務所 助言 H27.5.19 B0012	アジア航測株式会社	H27.5.15 H27.10.15
福島県	南相馬市 一部	土地改良	基準点測量	2級	10点	福島県相双農林事務所 助言 H27.5.19 B0014	有限会社中西測量設計	H27.5.15 H27.6.30
福島県	川俣町 全域	その他	数値撮影(デジタル) 同時調整 写真地図作成(デジタル オルソ)	地上画素寸法 14cm 1000 1000	127.7km <sup>2</sup> 127.7km <sup>2</sup> 127.7km <sup>2</sup>	福島県川俣町 助言 H27.5.22 B0017	アジア航測株式会社	H27.5.1 H28.3.31
福島県	金山町 一部	道路計画	基準点測量 基準点測量	2級 4級	6点 108点	福島県宮下土木事務所 助言 H27.5.29 B0025	若松測量設計株式会社	H27.4.1 H27.7.31
福島県	金山町 一部	道路計画	基準点測量 基準点測量	2級 4級	5点 64点	福島県宮下土木事務所 助言 H27.5.29 B0026	有限会社 会津技術コン サルタント	H27.4.1 H27.7.31
福島県	柳津町 一部	道路計画	基準点測量 基準点測量	2級 4級	6点 102点	福島県宮下土木事務所 助言 H27.5.29 B0027	柳津測量設計株式会社	H27.4.1 H27.7.31
福島県	南相馬市 一部	土地改良	基準点測量	2級	6点	福島県相双農林事務所 助言 H27.6.2 B0030	株式会社原測	H27.6.1 H27.7.24
福島県	田村市 全域	その他	数値撮影(デジタル) 同時調整 写真地図作成(デジタル オルソ)	地上画素寸法 16cm 1000 1000	458.33km <sup>2</sup> 458.33km <sup>2</sup> 458.33km <sup>2</sup>	福島県田村市 助言 H27.6.2 B0031	株式会社パスコ	H27.5.1 H28.1.29
福島県	いわき市 一部	その他	基準点測量 基準点測量 現地測量(数 値地形図作 成) 路線測量	2級 4級 1000	4点 33点 0.12km <sup>2</sup> 0.9km	福島県企業局 助言 H27.6.2 B0032	株式会社東コンサルタン ト	H27.5.27 H28.3.18
福島県	いわき市 一部	その他	基準点測量 基準点測量 水準測量 現地測量(数 値地形図作 成)	3級 4級 3級 500	3点 14点 4km 0.0034km <sup>2</sup>	福島県 助言 H27.6.10 B0037	公益財団法人福島県区 画整理協会	H27.6.10 H27.12.28
福島県	南相馬市 一部 浪江町 一部	総合計画	数値図化	1000	12.4km <sup>2</sup>	福島県相双建設事務所 助言 H27.6.23 B0041	アジア航測株式会社	H27.6.12 H28.2.22
福島県	会津若松市 一部	土地改良	基準点測量 基準点測量	1級 3級	2点 11点	福島県会津農林事務所 助言 H27.6.23 B0044	福島県土地改良事業団 体連合会	H27.6.29 H27.12.25
福島県	福島市 一部	都市計画	数値図化	2500	54.7km <sup>2</sup>	福島県東北建設事務所 助言 H27.7.2 B0051	東日本総合計画株式会 社	H27.6.5 H28.2.22
福島県	本宮市 一部	都市計画	数値図化	2500	37.4km <sup>2</sup>	福島県東北建設事務所 助言 H27.7.3 B0053	朝日航洋株式会社	H27.6.3 H27.12.25
福島県	鮫川村 一部 中島村 一部	道路計画	数値撮影(デ ジタル) 航空レーザ測 量 同時調整 数値図化	地上画素寸法 14cm 1000 1000	3km <sup>2</sup> 2.9km <sup>2</sup> 3km <sup>2</sup> 3.1km <sup>2</sup>	福島県南建設事務所 助言 H27.8.3 B0082	アジア航測株式会社	H27.7.27 H28.1.12
福島県	大熊町 一部	その他	基準点測量 基準点測量 水準測量	2級 4級 3級	6点 60点 1点	都市再生機構宮城・福島震災 復興支援本部 助言 H27.8.25 B0111	株式会社マドック	H27.7.30 H28.7.29
福島県	福島市 一部	道路計画	基準点測量	2級	1点	東北地方整備局福島河川国道 事務所 助言 H27.8.25 B0116	八千代エンジニアリング 株式会社	H27.6.27 H28.2.29
福島県	白河市 一部	土地改良	復旧測量(基 準点) 基準点測量	座標補正2級 3級	7点 12点	福島県南農林事務所 助言 H27.9.2 B0126	福島県土地改良事業団 体連合会	H27.8.31 H28.3.25
福島県	いわき市 一部	道路計画	基準点測量 水準測量	2級 3級	4点 8.32km	東北地方整備局磐城国道事務 所 助言 H27.9.4 B0128	陸奥テックコンサルタント 株式会社	H27.10.1 H28.1.22
福島県	須賀川市 一部	土地改良	数値図化 水準測量	1000 3級	1.12km <sup>2</sup> 8点	福島県土地改良事業団体連合 会 助言 H27.10.1 B0157	国際航業株式会社	H27.9.17 H28.1.31
福島県	南相馬市 一部	道路計画	基準点測量	2級	2点	福島県南相馬市 助言 H27.10.13 B0169	株式会社東コンサルタン ト	H27.10.13 H28.1.29
福島県	白河市 一部	都市計画	数値図化	2500	36.28km <sup>2</sup>	福島県南建設事務所 助言 H27.10.9 B0171	株式会社パスコ	H27.9.4 H28.3.18
福島県	会津美里町 一部 昭和村 一部 金山町 一部 三島町 一部 柳津町 一部 会津坂下町 一部 只見町 一部 会津若松市 一部	砂防計画	数値図化	2500	6.2km <sup>2</sup>	福島県会津若松建設事務所 助言 H27.10.14 B0174	三和航測株式会社	H27.7.14 H27.11.17
福島県	川俣町 一部 二本松市 一部	砂防計画	数値図化	2500	13.42km <sup>2</sup>	福島県東北建設事務所 助言 H27.10.15 B0176	アジア航測株式会社	H27.7.23 H28.3.28
福島県	会津若松市 一部	土地区画 整理	復旧測量(基 準点) 復旧測量(基 準点) 基準点測量	座標補正2級 座標補正3級 3級	9点 46点 10点	福島県会津若松市 助言 H27.10.19 B0181	(株)ハート・ジム・プランニ ング	H27.9.28 H27.12.11
福島県	南相馬市 一部	土地改良	数値図化	1000	2.8km <sup>2</sup>	福島県相双農林事務所 助言 H27.10.21 B0185	朝日航洋株式会社	H27.10.19 H28.1.27
福島県	石川町 一部	土地改良	数値撮影(デ ジタル) 同時調整 水準測量 数値図化	地上画素寸法 16cm 1000 3級 1000	12km <sup>2</sup> 12km <sup>2</sup> 7点 1.3km <sup>2</sup>	福島県土地改良事業団体連合 会 助言 H27.11.24 B0200	朝日航洋株式会社	H27.10.1 H27.12.25
福島県	福島市 一部	道路計画	数値図化	1000	0.609km <sup>2</sup>	福島県東北建設事務所 助言 H27.11.5 B0208	三和航測株式会社	H27.8.26 H27.12.18

東北地方

都道府県名	測量地域	測量目的	測量種別	縮尺・等級	事業量	測量計画機関(助言番号)	測量作業機関	実施時期	
福島県	郡山市 一部	道路管理	既成図数値化	500	6.22km <sup>2</sup>	福島県郡山市 助言 H27.11.5 B0209	国際航業株式会社 有限会社県南測量設計センター 株式会社郡山測量設計社 株式会社日本測地コンサルタント 株式会社新和調査設計 有限会社大誠興測 日本技術設計コンサルタント株式会社	H27.7.22 H28.3.17	
福島県	二本松市 一部	道路計画	数値図化	1000	0.27km <sup>2</sup>	福島県東北建設事務所 助言 H27.11.9 B0211	三和航測株式会社	H27.11.5 H27.11.25	
福島県	いわき市 一部	その他	基準点測量 基準点測量	2級 3級	4点 13点	法務省福島地方務局 助言 H27.11.12 B0218	松田測量設計株式会社	H27.11.6 H28.2.28	
福島県	福島市 一部	その他	数値撮影(デジタル) 数値図化	地上画素寸法 20cm 2500	63.56km <sup>2</sup> 23.4km <sup>2</sup>	福島県福島市 助言 H27.11.16 B0219	東日本総合計画株式会社	H27.10.13 H28.7.29	
福島県	浪江町 一部	都市計画	数値撮影(デジタル) 同時調整 数値図化 写真地図作成(デジタルオルソ)	地上画素寸法 8cm 500 2500 500	98.6km <sup>2</sup> 98.6km <sup>2</sup> 56.2km <sup>2</sup> 56.2km <sup>2</sup>	福島県浪江町 助言 H27.11.17 B0221	株式会社パスコ	H27.10.13 H28.3.25	
福島県	南相馬市 一部	河川計画	基準点測量	2級	1点	福島県相双建設事務所 助言 H27.11.16 B0224	株式会社東コンサルタント	H27.11.16 H28.1.22	
福島県	いわき市 一部	土地改良	復旧測量(基準点)	標高補正2級	3点	福島県いわき農林事務所 助言 H27.11.18 B0226	福島県土地改良事業団体連合会	H27.12.1 H28.3.31	
福島県	いわき市 一部	道路計画	基準点測量 基準点測量	2級 3級	3点 4点	福島県いわき建設事務所 助言 H27.12.1 B0233	日栄地質測量設計株式会社	H27.11.27 H28.2.15	
福島県	南相馬市 一部	土地改良	同時調整 数値図化 修正測量 水準測量 水準測量	1000 1000 1000 3級 簡級	14.25km <sup>2</sup> 0.75km <sup>2</sup> 1.76km <sup>2</sup> 9点 7.26km	福島県相双農林事務所 助言 H27.12.9 B0236	アジア航測株式会社	H27.12.7 H28.3.31	
福島県	白河市 全域	道路管理	基準点測量	2級	1点	福島県白河市 助言 H27.12.10 B0248	株式会社建協測量設計	H27.12.10 H28.1.20	
福島県	広野町 一部	その他	同時調整 数値図化 水準測量	1000 1000 簡級	1.7km <sup>2</sup> 0.4km <sup>2</sup> 3.8km	東北地方整備局磐城国道事務所 助言 H27.12.10 B0249	パシフィックコンサルタンツ株式会社	H27.10.1 H28.1.29	
福島県	いわき市 一部	土地区画整理	基準点測量 基準点測量 現地測量(数値地形図作成)	3級 4級 500	12点 151点 0.28km <sup>2</sup>	福島県いわき市 助言 H27.12.11 B0250	玉野総合コンサルタント株式会社	H27.12.7 H28.3.25	
福島県	郡山市 一部	その他	基準点測量	3級	6点	法務省福島地方務局 助言 H28.1.4 B0256	有限会社中部測量	H28.1.4 H28.2.29	
福島県	白河市 一部	その他	基準点測量 水準測量	2級 3級	3点 9.6km	福島県 助言 H28.1.15 B0265	公益財団法人福島県区画整理協会	H28.1.18 H28.3.10	
福島県	三春町 全域	総合計画	MMS計測	500	417km	福島県三春町 助言 H28.1.26 B0271	株式会社パスコ	H27.12.4 H28.3.18	
福島県	川内村 一部	道路計画	基準点測量 基準点測量 基準点測量	2級 3級 4級	2点 4点 48点	福島県相双建設事務所 助言 H28.1.26 B0275	株式会社船橋コンサルタント	H28.1.28 H28.3.31	
福島県	柳津町 一部 三島町 一部 金山町 一部	砂防計画	数値撮影(デジタル) 同時調整	地上画素寸法 16cm 2500	53km <sup>2</sup> 53km <sup>2</sup>	福島県会津若松建設事務所 助言 H28.1.27 B0280	三和航測株式会社	H27.11.25 H28.3.31	
福島県	いわき市 一部	海岸保全	数値撮影(デジタル)	地上画素寸法 14cm	116.3km <sup>2</sup>	福島県いわき建設事務所 助言 H28.2.9 B0290	株式会社八州	H28.1.27 H28.3.31	
福島県	郡山市 一部	土地区画整理	基準点測量 基準点測量	2級 4級	3点 209点	郡山市喜久田東原土地区画整理組合 助言 H28.2.15 B0294	株式会社なごみ	H28.2.15 H28.12.31	
福島県	須賀川市 一部	道路計画	基準点測量	2級	2点	福島県県中建設事務所 助言 H28.3.3 B0305	株式会社郡山測量設計社	H28.3.1 H28.3.31	
福島県	新地町 一部 南相馬市 一部 相馬市 一部	砂防計画	数値図化	2500	4.686km <sup>2</sup>	福島県相双建設事務所 助言 H28.3.3 B0307	三和航測株式会社	H28.1.4 H28.3.31	
福島県	湯川村 一部 会津若松市 一部	道路管理	その他 数値図化	地上画素寸法 1cm 500	0.04km <sup>2</sup> 0.04km <sup>2</sup>	東北地方整備局郡山国道事務所 助言 H28.3.10 B0311	株式会社北斗測量設計社	H27.9.1 H28.3.18	
福島県	会津若松市 一部	道路計画	基準点測量	2級	9点	福島県会津若松建設事務所 助言 H28.3.29 B0323	日本精測株式会社	H28.4.21 H28.9.8	
福島県	古殿町 全域	森林計画	航空レーザ測量	500	163.47km <sup>2</sup>	福島県古殿町 助言 H28.3.30 B0324	国際航業株式会社	H28.3.30 H28.9.23	
岩手県	雫石町 一部	道路計画	数値撮影(デジタル)	地上画素寸法 12cm	92km <sup>2</sup>	東北地方整備局秋田河川国道事務所 助言 H27.8.28 B0122	株式会社タックエンジニアリング	H27.8.11 H28.1.18	
秋田県	仙北市 一部		航空レーザ測量 同時調整 数値図化	1000 1000 2500	63.25km <sup>2</sup> 92km <sup>2</sup> 67.2km <sup>2</sup>				
宮城県	山元町 一部 岩沼市 一部 仙台市 一部	互理町 一部 名取市 一部	その他	数値撮影(デジタル) 写真地図作成(デジタルオルソ)	地上画素寸法 12cm 2500	97km <sup>2</sup> 97km <sup>2</sup>	東北地方整備局仙台河川国道事務所 助言 H27.12.9 B0237	株式会社パスコ	H27.8.26 H28.2.26
福島県	新地町 一部								
福島県	国見町 一部	道路計画	基準点測量 基準点測量 水準測量 現地測量(数値地形図作成) 路線測量	2級 3級 3級 500	3点 2点 3.4km 0.075km <sup>2</sup> 1.5km	東北地方整備局福島河川国道事務所 助言 H27.8.25 B0114	株式会社復建技術コンサルタント	H27.7.27 H28.1.29	
宮城県	白石市 一部								

関東地方

都道府県名	測量地域	測量目的	測量種別	縮尺・等級	事業量	測量計画機関(助言番号)	測量作業機関	実施時期
茨城県	守谷市 一部	土地区画整理	基準点測量 基準点測量	3級 4級	1点 15点	守谷市松並土地区画整理組合 助言 H27.4.17 C0007	株式会社オオバ	H27.4.15 H27.9.30
茨城県	常総市 一部	河川管理	基準点測量 基準点測量	2級 4級	8点 16点	関東地方整備局下館河川事務所 助言 H27.5.25 C0039	中央技術株式会社	H27.4.1 H27.6.13
茨城県	笠間市 全域	都市計画	地形図等成果の座標補正 修正測量	2500 2500	240.4km <sup>2</sup> 240.4km <sup>2</sup>	茨城県笠間市 助言 H27.6.11 C0054	国際航業株式会社	H27.6.1 H28.3.18
茨城県	常陸大宮市 全域	道路管理	既成図数値化 地形図等成果の座標補正	1000 1000	2010.7km 2010.7km	茨城県常陸大宮市 助言 H27.6.11 C0060	株式会社パスコ	H26.6.9 H29.3.22
茨城県	坂東市 一部	土地区画整理	基準点測量 基準点測量	2級 3級	2点 6点	茨城県坂東市 助言 H27.6.15 C0063	日本測地設計株式会社	H27.6.29 H27.12.25
茨城県	大洗町 一部	土地改良	基準点測量	2級	1点	茨城県県央農林事務所 助言 H27.7.10 C0123	土浦ジステック株式会社	H27.7.20 H27.7.30
茨城県	つくばみらい市 一部	土地区画整理	基準点測量	2級	5点	茨城県つくばみらい市 助言 H27.7.15 C0142	福岡都市技術株式会社	H27.6.3 H27.10.30
茨城県	城里町 一部	都市計画	数値図化 数値図化	2500 道路縁、建物	31.51km <sup>2</sup> 31.51km <sup>2</sup>	茨城県城里町 助言 H27.8.3 C0155	国際航業株式会社	H27.7.23 H28.3.25
茨城県	境町 一部	都市計画	基準点測量 基準点測量 水準測量 水準測量	3級 4級 3級 4級	10点 120点 4.95km 8.08km	茨城県境町 助言 H27.8.5 C0167	大和測量株式会社	H27.8.1 H27.9.30
茨城県	龍ヶ崎市 全域	都市計画	数値図化 地図編集	2500 10000	78.2km <sup>2</sup> 78.2km <sup>2</sup>	茨城県龍ヶ崎市 助言 H27.8.6 C0168	朝日航洋株式会社	H27.7.10 H28.12.28
茨城県	稲敷市 一部	都市計画	数値図化 数値図化 地形図等成果の座標補正	1000 2500 図郭のみ	19.79km <sup>2</sup> 19.79km <sup>2</sup> 24km <sup>2</sup>	茨城県稲敷市 助言 H27.8.6 C0170	株式会社パスコ	H27.7.23 H28.3.18
茨城県	東海村 一部	土地区画整理	現地測量(数値地形図作成)	500	0.305km <sup>2</sup>	茨城県東海村 助言 H27.8.14 C0194	大和測量株式会社	H27.8.17 H28.3.25
茨城県	東海村 一部	土地区画整理	現地測量(数値地形図作成)	500	0.189km <sup>2</sup>	茨城県東海村 助言 H27.8.14 C0195	大和測量株式会社	H27.8.17 H28.3.25
茨城県	阿見町 一部 小美玉市 一部 行方市 一部 かすみがうら市 一部 稲敷市 一部 鹿嶋市 一部 土浦市 一部	環境調査	数値撮影(デジタル)	地上画素寸法 16cm	252km	水資源機構利根川下流総合管理所 助言 H27.8.14 C0196	朝日航洋株式会社	H27.7.23 H28.3.19
茨城県	大洗町 全域	都市計画	数値図化	2500	23.74km <sup>2</sup>	茨城県大洗町 助言 H27.9.7 C0232	株式会社アイコンサルタン	H27.7.31 H28.3.18
茨城県	桜川市 一部	都市計画	基準点測量 基準点測量 水準測量 水準測量	3級 4級 3級 4級	12点 147点 2.5km 10.8km	茨城県桜川市 助言 H27.9.7 C0238	東日本総合計画株式会社	H27.8.18 H28.3.10
茨城県	常総市 一部	都市計画	基準点測量 基準点測量 基準点測量 水準測量 水準測量	2級 3級 4級 3級 4級	4点 18点 85点 8.22km 10.4km	茨城県常総市 助言 H27.9.7 C0240	東日本総合計画株式会社	H27.8.17 H27.12.31
茨城県	古河市 一部	土地区画整理	その他	その他	0.143km <sup>2</sup>	茨城県古河市 助言 H27.9.9 C0246	株式会社都市計画センター	H27.9.18 H28.3.10
茨城県	筑西市 一部	土地区画整理	基準点測量 基準点測量 基準点測量 その他	2級 3級 4級 500	4点 18点 109点 0.219km <sup>2</sup>	茨城県筑西市 助言 H27.9.17 C0247	株式会社ミカミ	H27.9.10 H28.3.18
茨城県	東海村 一部	土地区画整理	現地測量(数値地形図作成)	500	0.085km <sup>2</sup>	茨城県東海村 助言 H27.10.2 C0279	大和測量株式会社	H27.10.5 H28.3.31
茨城県	結城市 一部	道路管理	MMS計測 修正測量	1000 1000	3.1km 3.1km	茨城県結城市 助言 H27.10.6 C0285	株式会社パスコ	H27.8.25 H27.12.25
茨城県	守谷市 一部	土地区画整理	基準点測量	4級	20点	守谷市松並土地区画整理組合 助言 H27.10.6 C0287	株式会社オオバ	H27.10.5 H28.3.31
茨城県	筑西市 一部	河川計画	数値図化	2500	6km <sup>2</sup>	茨城県筑西土木事務所 助言 H27.10.8 C0296	株式会社アーバンシステムコンサルタント	H27.10.1 H27.11.23
茨城県	筑西市 一部	都市計画	基準点測量 基準点測量 その他	2級 4級 その他	8点 124点 0.316km <sup>2</sup>	茨城県開発公社 助言 H27.10.23 C0332	やまと技研株式会社	H27.9.25 H27.12.25
茨城県	坂東市 一部	その他	基準点測量 基準点測量	2級 3級	5点 8点	茨城県坂東市 助言 H27.10.30 C0354	株式会社国際開発コンサルタント	H27.10.26 H27.12.18
茨城県	古河市 一部 五霞町 一部 境町 一部	道路計画	基準点測量	道路基準点	13km	関東地方整備局宇都宮国道事務所 助言 H27.11.17 C0395	株式会社こうそく	H27.9.25 H28.3.25
茨城県	笠間市 一部	その他	数値撮影(デジタル) 数値図化(同時調整含む) 航空レーザー測量	500 500 500	0.42km <sup>2</sup> 0.42km <sup>2</sup> 0.42km <sup>2</sup>	茨城県笠間市 助言 H27.11.30 C0429	株式会社パスコ	H27.11.24 H28.3.11
茨城県	守谷市 全域	固定資産	数値撮影(デジタル) 同時調整 写真地図作成(デジタルオルソ)	地上画素寸法 15cm 1000 1000	35.71km <sup>2</sup> 35.71km <sup>2</sup> 35.71km <sup>2</sup>	茨城県守谷市 助言 H27.12.1 C0432	朝日航洋株式会社	H27.12.10 H28.3.31
茨城県	取手市 全域	固定資産	数値撮影(デジタル) 同時調整 写真地図作成(デジタルオルソ)	地上画素寸法 15cm 1000 1000	69.94km <sup>2</sup> 69.94km <sup>2</sup> 69.94km <sup>2</sup>	茨城県取手市 助言 H27.12.1 C0433	朝日航洋株式会社	H27.12.10 H28.3.31

関東地方

都道府県名	測量地域	測量目的	測量種別	縮尺・等級	事業量	測量計画機関(助言番号)	測量作業機関	実施時期
茨城県	神栖市 全域	固定資産	数値撮影(デジタル)	地上画素寸法 15cm 1000	146.94km <sup>2</sup> 146.94km <sup>2</sup> 146.94km <sup>2</sup>	茨城県神栖市 助言 H27.12.1 C0434	朝日航洋株式会社	H27.12.1 H28.3.10
茨城県	境町 一部 五霞町 一部 八千代町 一部 つくばみらい市 一部 坂東市 一部 守谷市 一部 つくば市 一部 取手市 一部 常総市 一部 下妻市 一部 龍ヶ崎市 一部 古河市 一部	地盤変動調査	水準測量	1級	191km	茨城県 助言 H27.12.2 C0438	株式会社共栄測地	H27.11.24 H28.3.25
茨城県	東海村 全域	固定資産	数値撮影(デジタル)	地上画素寸法 15cm 1000	37.98km <sup>2</sup> 37.98km <sup>2</sup> 37.98km <sup>2</sup>	茨城県東海村 助言 H27.12.14 C0474	朝日航洋株式会社	H27.12.1 H28.3.31
茨城県	那珂市 全域 常陸大宮市 全域	その他	数値撮影(デジタル)	地上画素寸法 12cm	446.27km <sup>2</sup>	茨城県 助言 H27.12.14 C0492	株式会社ナカノアイシス テム	H27.12.25 H28.3.24
茨城県	阿見町 一部 美浦村 一部 小美玉市 一部 行方市 一部 桜川市 一部 かすみがうら市 一部 稲敷市 一部 潮来市 一部 石岡市 一部 土浦市 一部	その他	数値撮影(デジタル)	地上画素寸法 10cm	178km	茨城県土浦土木事務所 助言 H27.12.16 C0504	朝日航洋株式会社	H27.12.11 H28.3.15
茨城県	ひたちなか市 全域	固定資産	数値撮影(デジタル)	地上画素寸法 15cm 1000	99.83km <sup>2</sup> 99.83km <sup>2</sup> 99.83km <sup>2</sup>	茨城県ひたちなか市 助言 H27.12.22 C0509	朝日航洋株式会社	H27.12.21 H28.3.15
茨城県	水戸市 一部	その他	基準点測量	4級	0.61km <sup>2</sup> 409点	法務省水戸地方法務局 助言 H27.12.18 C0517	公益社団法人茨城県公 共嘱託登記土地家屋調 査士協会	H27.9.18 H29.3.31
茨城県	常陸太田市 一部	土地区画整理	基準点測量 基準点測量 基準点測量 水準測量 水準測量 現地測量(数 値地形図作 成)	2級 3級 4級 3級 4級 500	3点 9点 141点 10km 10km 0.44km <sup>2</sup>	茨城県常陸太田市 助言 H28.1.4 C0522	大和測量株式会社	H27.12.18 H28.3.25
茨城県	桜川市 一部	都市計画	数値撮影(デジタル)	地上画素寸法 5cm	0.8km <sup>2</sup> 0.8km <sup>2</sup> 0.8km <sup>2</sup> 0.012km <sup>2</sup>	茨城県桜川市 助言 H27.12.25 C0525	東日本総合計画株式会 社	H27.7.28 H28.8.31
茨城県	結城市 一部	土地区画整理	基準点測量 基準点測量 基準点測量 水準測量 水準測量 その他	2級 3級 4級 3級 4級 500	3点 6点 75点 10km 5.5km 0.316km <sup>2</sup>	結城市土地開発公社 助言 H28.1.21 C0571	昭和株式会社	H28.1.18 H28.3.31
茨城県	鉾田市 全域	都市計画	数値撮影(デジタル)	地上画素寸法 29cm	207.61km <sup>2</sup>	茨城県鉾田市 助言 H28.2.12 C0604	株式会社パスコ	H28.1.26 H28.3.25
茨城県	東海村 一部	土地区画整理	復旧測量(基 準点)	4級	7点	茨城県東海村 助言 H28.3.18 C0649	大和測量株式会社	H28.3.14 H28.3.25
茨城県	常総市 一部 下妻市 一部	その他	基準点測量	2級	10点	関東地方整備局下館河川事務 所 助言 H28.3.29 C0661	中央技術株式会社	H27.12.31 H28.3.31
栃木県	日光市 一部	砂防計画	航空レーザ測 量	1000	136.1km <sup>2</sup>	関東地方整備局日光砂防事務 所 助言 H27.6.24 C0081	アジア航測株式会社	H27.6.10 H28.2.26
栃木県	足利市 一部	土地区画整理	基準点測量 基準点測量	3級 4級	2点 18点	栃木県足利市 助言 H27.7.15 C0131	晃洋設計測量株式会社	H27.7.15 H28.3.10
栃木県	上三川町 全域	都市計画	数値図化	2500	54.39km <sup>2</sup>	栃木県上三川町 助言 H27.7.15 C0136	アジア航測株式会社	H27.6.17 H28.1.15
栃木県	佐野市 一部	土地改良	数値図化	1000	0.46km <sup>2</sup>	栃木県佐野市 助言 H27.7.22 C0149	オリエンタル技術開発株 式会社	H27.6.25 H27.10.30
栃木県	下野市 一部	都市計画	修正測量	2500	45.6km <sup>2</sup>	栃木県下野市 助言 H27.8.6 C0179	株式会社パスコ	H27.7.3 H28.2.29
栃木県	鹿沼市 一部	都市計画	同時調整 数値図化	地上画素寸法 12cm 2500	52.73km <sup>2</sup> 28.12km <sup>2</sup>	栃木県鹿沼市 助言 H27.8.27 C0218	国際航業株式会社	H27.7.31 H28.1.28
栃木県	鹿沼市 一部	土地改良	水準測量 数値撮影(デ ジタル) 数値図化(同 時調整含む)	3級 地上画素寸法 12cm 1000	10.1km 8点 0.85km <sup>2</sup> 1.45km <sup>2</sup>	栃木県鹿沼市 助言 H27.9.7 C0237	国際航業株式会社	H27.8.13 H28.1.29
栃木県	日光市 一部	砂防計画	数値撮影(デ ジタル) 同時調整 数値図化	1000 1000 1000	12.09km <sup>2</sup> 12.09km <sup>2</sup> 12.09km <sup>2</sup>	関東地方整備局日光砂防事務 所 助言 H27.10.1 C0273	中日本航空株式会社	H27.8.21 H28.2.26
栃木県	宇都宮市 一部	その他	基準点測量	4級	0.5km <sup>2</sup> 157点	法務省宇都宮地方法務局 助言 H27.10.8 C0294	公益社団法人栃木県公 共嘱託登記土地家屋調 査士協会	H27.10.5 H28.3.31
栃木県	日光市 一部 那須塩原市 一部	砂防計画	航空レーザ測 量	1000	164.6km <sup>2</sup>	関東地方整備局日光砂防事務 所 助言 H27.10.13 C0304	アジア航測株式会社	H27.9.10 H28.2.26
栃木県	さくら市 一部	土地区画整理	基準点測量	4級	52点	栃木県さくら市 助言 H27.10.14 C0309	株式会社八興	H27.10.1 H28.3.10
栃木県	塩谷町 一部 日光市 一部	砂防計画	航空レーザ測 量	1000	186.69km <sup>2</sup>	関東地方整備局日光砂防事務 所 助言 H27.10.15 C0310	株式会社パスコ	H27.10.13 H28.2.26
栃木県	足利市 全域	固定資産	数値撮影(デ ジタル) 同時調整	地上画素寸法 12cm 1000	177.76km <sup>2</sup> 177.76km <sup>2</sup>	栃木県足利市 助言 H27.10.27 C0328	朝日航洋株式会社	H27.12.1 H28.3.22

関東地方

都道府県名	測量地域	測量目的	測量種別	縮尺・等級	事業量	測量計画機関(助言番号)	測量作業機関	実施時期
栃木県	日光市 一部	砂防計画	航空レーザ測量	1000	169.23km <sup>2</sup>	関東地方整備局日光砂防事務所 助言 H27.10.27 C0336	国際航業株式会社	H27.9.10 H28.2.26
栃木県	野木町 一部 下野市 一部 小山市 一部 栃木市 一部	地盤変動調査	水準測量	1級	362km	栃木県 助言 H27.11.11 C0386	株式会社中庭測量コンサルtant	H27.9.1 H28.3.18
栃木県	小山市 一部	土地区画整理	基準点測量 基準点測量	3級 4級	5点 78点	栃木県小山市 助言 H27.11.25 C0410	三立調査設計株式会社	H27.10.22 H27.12.25
栃木県	真岡市 一部	道路管理	修正測量	1000(MMS)	7.34km <sup>2</sup>	栃木県真岡市 助言 H27.11.24 C0413	国際航業株式会社	H27.10.28 H28.3.22
栃木県	小山市 一部	都市計画	修正測量	2500	91.93km <sup>2</sup>	栃木県小山市 助言 H27.11.24 C0415	株式会社パスコ	H27.9.29 H28.3.25
栃木県	益子町 一部	土地改良	水準測量 数値図化	3級 1000	7.75km <sup>2</sup> 1.08km <sup>2</sup>	栃木県益子町 助言 H27.11.30 C0422	国際航業株式会社	H27.12.1 H28.3.14
栃木県	芳賀町 一部	道路管理	MMS計測 修正測量	1000 1000	3.15km <sup>2</sup> 3.15km <sup>2</sup>	栃木県芳賀町 助言 H27.12.16 C0505	国際航業株式会社	H27.12.4 H28.3.21
栃木県	那須烏山市 一部	砂防計画	数値図化	2500	16.9km <sup>2</sup>	栃木県烏山土木事務所 助言 H27.12.28 C0530	宇都宮測量株式会社	H28.1.12 H28.3.31
栃木県	那珂川町 一部	砂防計画	数値図化	2500	13.7km <sup>2</sup>	栃木県烏山土木事務所 助言 H27.12.28 C0532	ヨネヤプランニング	H28.1.12 H28.3.31
栃木県	真岡市 一部	基準点管理	復旧測量(基準点)	2級	2点	栃木県真岡市 助言 H28.1.12 C0545	株式会社真和技研	H27.12.14 H28.3.25
栃木県	大田原市 一部	都市計画	修正測量	2500	4.5km <sup>2</sup>	栃木県大田原市 助言 H28.1.19 C0565	株式会社パスコ	H27.12.24 H28.3.25
栃木県	栃木市 一部	その他	基準点測量	2級	2点	栃木県栃木市 助言 H28.1.25 C0578	藤成測量株式会社	H28.1.8 H28.2.26
栃木県	宇都宮市 一部	都市計画	数値撮影(デジタル) 写真地図作成(デジタル オルソ)	地上画素寸法 20cm 2500	56.96km <sup>2</sup> 56.96km <sup>2</sup>	栃木県宇都宮市 助言 H28.1.26 C0581	第一測工株式会社	H27.12.17 H28.3.25
栃木県	矢板市 一部	道路計画	基準点測量 基準点測量 水準測量	2級 4級 3級	17点 142点 7.1km	関東地方整備局宇都宮国道事務所 助言 H28.2.10 C0600	株式会社格和測量設計	H27.12.21 H28.3.25
栃木県	下野市 一部	道路管理	MMS計測 修正測量	1000 1000	24.671km <sup>2</sup> 7.7km	栃木県下野市 助言 H28.3.1 C0633	国際航業株式会社	H28.1.28 H28.3.25
群馬県	高崎市 一部 前橋市 一部	道路計画	基準点測量	3級	5点	東日本高速道路株式会社関東支社高崎管理事務所 助言 H27.4.24 C0014	株式会社トップライズ	H27.4.20 H27.6.30
群馬県	吉岡町 全域 みどり市 一部 太田市 一部 桐生市 一部	森林計画	数値撮影(デジタル)	地上画素寸法 30cm	1110km <sup>2</sup>	群馬県 助言 H27.5.1 C0021	アジア航測株式会社	H27.4.1 H27.11.30
群馬県	下仁田町 全域	固定資産	数値撮影(デジタル) 同時調整 数値図化	地上画素寸法 12cm 1000 1000	188.25km <sup>2</sup> 188.25km <sup>2</sup> 188.25km <sup>2</sup>	群馬県下仁田町 助言 H27.5.1 C0022	株式会社パスコ	H27.4.1 H28.3.25
群馬県	吉岡町 一部	その他	基準点測量	3級	3点	群馬県吉岡町 助言 H27.6.10 C0053	株式会社富士測量	H27.5.25 H27.9.11
群馬県	伊勢崎市 全域	都市計画	数値撮影(デジタル) 修正測量	地上画素寸法 20cm 2500	139.44km <sup>2</sup> 139.44km <sup>2</sup>	群馬県伊勢崎市 助言 H27.6.15 C0065	東日本総合計画株式会社	H27.5.28 H28.3.15
群馬県	伊勢崎市 一部	その他	基準点測量	4級	62点	群馬県団地総合事務所 助言 H27.7.1 C0098	関東測量株式会社	H27.6.8 H28.1.29
群馬県	前橋市 一部	土地区画整理	基準点測量	4級	173点	群馬県前橋市 助言 H27.7.3 C0109	関東測量株式会社	H27.7.27 H28.2.29
群馬県	前橋市 一部 高崎市 一部 渋川市 一部	河川管理	水準測量	2級	3点	関東地方整備局利根川ダム統合管理事務所 助言 H27.7.6 C0111	東洋測量設計株式会社	H27.9.1 H27.11.30
群馬県	前橋市 一部	地籍調査	基準点測量 基準点測量	2級 3級	3点 9点	群馬県前橋市 助言 H27.7.15 C0133	株式会社測設	H27.7.15 H27.12.16
群馬県	中之条町 一部 嬬恋村 一部	砂防計画	航空レーザ測量	1000	441km <sup>2</sup>	関東地方整備局利根川水系砂防事務所 助言 H27.7.15 C0141	アジア航測株式会社	H27.7.2 H28.3.25
群馬県	富岡市 一部	都市計画	地形図等成果の座標補正 修正測量 地図編集 地図編集	2500 2500 10000 25000	122.85km <sup>2</sup> 21.15km <sup>2</sup> 62.2km <sup>2</sup> 122.85km <sup>2</sup>	群馬県富岡市 助言 H27.7.22 C0146	東日本総合計画株式会社	H27.6.9 H28.3.4
群馬県	前橋市 一部	道路計画	基準点測量 基準点測量 基準点測量	1級 2級 3級	1点 1点 10点	群馬県中部県民局前橋土木事務所 助言 H27.8.18 C0202	三陽技術コンサルtant 株式会社	H27.8.17 H27.10.30
群馬県	渋川市 一部	土地改良	基準点測量 基準点測量 基準点測量	2級 3級 4級	3点 9点 100点	群馬県 助言 H27.8.28 C0203	藤和航測株式会社	H27.8.24 H28.3.17

関東地方

都道府県名	測量地域	測量目的	測量種別	縮尺・等級	事業量	測量計画機関(助言番号)	測量作業機関	実施時期
群馬県	千代田町 一部	その他	基準点測量	4級	27点	群馬県団地総合事務所 助言 H27.8.31 C0224	有限会社中村測量設計	H27.7.23 H27.12.11
群馬県	東吾妻町 一部	道路計画	復旧測量(基準点) 基準点測量 基準点測量 基準点測量 基準点測量 復旧測量(基準点)	1級 1級 2級 2級 3級 3級	5点 5点 7点 9点 37点 27点	群馬県中之条土木事務所 助言 H27.9.4 C0228	株式会社高崎測量	H27.9.7 H28.1.29
群馬県	渋川市 一部	土地区画整理	基準点測量	4級	18点	群馬県渋川市 助言 H27.9.7 C0234	有限会社藤川測量設計	H27.9.15 H28.3.15
群馬県	前橋市 一部 伊勢崎市 一部	その他	基準点測量	4級	68点	群馬県団地総合事務所 助言 H27.9.9 C0248	アコン測量設計株式会社	H27.8.3 H28.3.10
群馬県	長野原町 一部	砂防計画	数値図化	2500	7.19km <sup>2</sup>	群馬県中之条土木事務所 助言 H27.9.11 C0249	株式会社パスコ	H27.9.10 H28.3.25
群馬県	太田市 全域	都市計画	修正測量	2500	175.54km <sup>2</sup>	群馬県太田市 助言 H27.9.11 C0255	アクリーグ株式会社	H27.9.14 H28.4.30
群馬県	伊勢崎市 全域	その他	その他 その他	3級 その他	177点 5点	群馬県伊勢崎市 助言 H27.9.24 C0265	都市設計株式会社	H27.10.1 H28.3.15
群馬県	前橋市 一部	土地区画整理	基準点測量	4級	18点	群馬県前橋市 助言 H27.9.25 C0269	技研測量設計株式会社	H27.9.11 H28.2.29
群馬県	前橋市 一部	土地区画整理	基準点測量	4級	24点	群馬県前橋市 助言 H27.9.30 C0274	三陽技術コンサルタンツ株式会社	H27.9.11 H28.2.29
群馬県	高山村 全域	固定資産	数値撮影(デジタル) 同時調整	地上画素寸法 12cm 1000	64.18km <sup>2</sup> 64.18km <sup>2</sup>	群馬県高山村 助言 H27.10.1 C0275	株式会社パスコ	H27.9.7 H28.2.26
群馬県	太田市 一部	土地区画整理	基準点測量 基準点測量	2級 3級	3点 16点	群馬県太田市 助言 H27.10.8 C0289	都市設計株式会社	H27.10.5 H28.2.29
群馬県	高崎市 一部	河川管理	基準点測量 基準点測量	2級 3級	5点 11点	群馬県高崎土木事務所 助言 H27.10.8 C0291	株式会社高崎測量 株式会社富永調査事務所 技研測量設計株式会社	H27.7.10 H27.11.30
群馬県	中之条町 一部	砂防計画	基準点測量	2級	3点	関東地方整備局利根川水系砂防事務所 助言 H27.10.8 C0292	関東測量株式会社	H27.10.5 H28.1.18
群馬県	太田市 一部	土地改良	基準点測量 基準点測量 基準点測量 復旧測量(基準点)	2級 3級 4級 2級	4点 6点 48点 1点	群馬県 助言 H27.10.14 C0311	群馬県土地改良事業団体連合会	H27.10.19 H28.2.29
群馬県	安中市 一部	土地改良	基準点測量 基準点測量 基準点測量	2級 3級 4級	1点 1点 17点	群馬県 助言 H27.10.16 C0315	群馬県土地改良事業団体連合会	H27.10.20 H28.3.11
群馬県	玉村町 全域	都市計画	地形図等成果の座標補正 修正測量	2500 2500	25.78km <sup>2</sup> 25.78km <sup>2</sup>	群馬県玉村町 助言 H27.10.30 C0359	国際航業株式会社	H27.10.16 H28.3.28
群馬県	高崎市 一部	砂防計画	基準点測量	2級	1点	関東地方整備局利根川水系砂防事務所 助言 H27.11.9 C0381	株式会社福田量地	H27.11.9 H28.2.18
群馬県	草津町 一部 嬭恋村 一部	砂防計画	基準点測量 基準点測量	2級 3級	6点 6点	関東地方整備局利根川水系砂防事務所 助言 H27.11.9 C0382	技研コンサル株式会社	H27.9.11 H28.2.15
群馬県	東吾妻町 一部	道路計画	水準測量	2級	11.5km	群馬県中之条土木事務所 助言 H27.11.18 C0400	技研コンサル株式会社	H27.11.16 H28.3.25
群馬県	高崎市 一部 伊勢崎市 一部 太田市 一部 館林市 一部 玉村町 一部 板倉町 一部 明和町 一部 千代田町 一部 大泉町 一部 邑楽町 全域	地盤変動調査	水準測量	1級	281km	群馬県 助言 H27.12.1 C0425	技研コンサル株式会社	H27.11.12 H28.3.1
群馬県	渋川市 一部 みなかみ町 一部	河川管理	水準測量	2級	5点	関東地方整備局利根川ダム統合管理事務所 助言 H27.12.2 C0439	株式会社富永調査事務所	H27.12.1 H28.3.31
群馬県	沼田市 一部	河川管理	水準測量	2級	4点	関東地方整備局利根川ダム統合管理事務所 助言 H27.12.2 C0440	朝日測量株式会社	H27.12.1 H28.3.31
群馬県	沼田市 一部	砂防計画	基準点測量 基準点測量	2級 3級	4点 7点	関東地方整備局利根川水系砂防事務所 助言 H27.12.9 C0465	三陽技術コンサルタンツ株式会社	H27.10.24 H28.2.5
群馬県	長野原町 一部 中之条町 一部	砂防計画	基準点測量	2級	5点	関東地方整備局利根川水系砂防事務所 助言 H27.12.14 C0493	株式会社福田量地	H27.11.9 H28.2.29
群馬県	みなかみ町 一部	河川管理	航空レーザ測量	1000	22km <sup>2</sup>	関東地方整備局利根川ダム統合管理事務所 助言 H27.12.14 C0495	アジア航測株式会社	H27.10.26 H28.3.25
群馬県	前橋市 一部	その他	基準点測量	4級	0.36km <sup>2</sup>	法務省前橋地方法務局 助言 H27.12.18 C0518	井上測量設計株式会社	H27.12.21 H29.3.31
群馬県	嬭恋村 一部	その他	基準点測量 基準点測量	2級 3級	2点 2点	群馬県嬭恋村 助言 H27.12.24 C0519	株式会社地測設計	H27.11.20 H28.3.25
群馬県	高崎市 一部	河川管理	基準点測量 路線測量	4級 その他	8点 0.6km	群馬県高崎土木事務所 助言 H27.12.25 C0521	株式会社協和テクノ	H27.12.21 H28.2.15
群馬県	沼田市 一部	道路計画	基準点測量 基準点測量 水準測量	2級 3級 3級	3点 3点 1.1km	群馬県利根沼田振興局沼田土木事務所 助言 H28.1.18 C0555	技研コンサル株式会社	H27.11.12 H28.3.25
群馬県	吉岡町 全域 榛東村 一部 みどり市 一部 渋川市 全域 太田市 一部 伊勢崎市 一部 桐生市 一部 前橋市 一部	森林計画	同時調整 写真地図作成(デジタルオルソ)	5000 5000	1110km <sup>2</sup> 1110km <sup>2</sup>	群馬県 助言 H28.1.18 C0561	国土地図株式会社	H27.12.18 H28.3.10
群馬県	藤岡市 一部	道路計画	数値撮影(デジタル) 空中三角測量 数値図化	地上画素寸法 2.3cm 500	0.83km 0.83km	群馬県藤岡市 助言 H28.1.21 C0570	三陽技術コンサルタンツ株式会社	H28.1.15 H28.2.29
群馬県	神流町 一部	砂防計画	基準点測量	3級	6点	関東地方整備局利根川水系砂防事務所 助言 H28.1.21 C0572	株式会社福田量地	H27.11.9 H28.3.25



関東地方

都道府県名	測量地域	測量目的	測量種別	縮尺・等級	事業量	測量計画機関(助言番号)	測量作業機関	実施時期
群馬県	高崎市 一部	土地区画整理	基準点測量 基準点測量 基準点測量	2級 3級 4級	2点 4点 83点	群馬県高崎市 助言 H28.1.25 C0577	株式会社アイ・ディー・エー	H28.1.25 H28.3.10
群馬県	前橋市 一部	基準点管理	復旧測量(基準点) 復旧測量(基準点) 復旧測量(基準点)	2級 3級 方位標	2点 20点 2点	群馬県前橋市 助言 H28.2.17 C0616	株式会社測設	H28.2.15 H28.2.29
群馬県	高崎市 一部	道路計画	基準点測量 基準点測量 基準点測量 水準測量	2級 3級 4級 3級	2点 7点 149点 5km	群馬県高崎土木事務所 助言 H28.2.22 C0625	株式会社富永調査事務所	H28.1.29 H28.3.25
群馬県	みどり市 一部	ダム計画	航空レーザ測量	1000	13km <sup>2</sup>	水資源機構草木ダム管理所 助言 H28.3.8 C0642	株式会社アーク・ジオ・サポート	H28.1.14 H28.3.25
埼玉県	三芳町 一部	土地区画整理	基準点測量 水準測量 水準測量	4級 3級 4級	82点 6.197km 4.78km	三芳町北松原土地区画整理組合 助言 H27.4.14 C0001	東日本総合計画株式会社	H27.3.10 H27.5.20
埼玉県	吉見町 一部	土地区画整理	基準点測量	3級	5点	西吉見南部土地区画整理組合 助言 H27.4.17 C0003	株式会社岡本設計企画	H27.4.1 H27.7.31
埼玉県	さいたま市 一部	土地区画整理	基準点測量 基準点測量 水準測量 水準測量	3級 4級 3級 4級	7点 25点 3.12km 2.44km	大宮駅西口第3-A・D地区市街地再開発準備組合 助言 H27.4.24 C0015	昭和株式会社	H27.4.20 H27.6.30
埼玉県	新座市 一部	その他	基準点測量	3級	3点	埼玉県新座市 助言 H27.5.13 C0027	株式会社協和コンサルタント	H27.6.8 H27.9.30
埼玉県	吉川市 一部	基準点管理	復旧測量(基準点)	3級	1点	埼玉県吉川市 助言 H27.5.20 C0029	埼玉コンサルタント株式会社	H27.4.22 H27.6.26
埼玉県	桶川市 一部	土地区画整理	基準点測量 現地測量(数値地形図作成)	4級 500	0.195km <sup>2</sup> 115点 0.195km <sup>2</sup>	桶川市坂田西特定土地区画整理組合 助言 H27.5.21 C0035	昭和株式会社	H27.6.1 H28.3.25
埼玉県	鴻巣市 一部	総合計画	復旧測量(基準点) 復旧測量(基準点) 基準点測量 基準点測量	1級 2級 3級 4級	2点 2点 5点 53点	埼玉県鴻巣市 助言 H27.6.10 C0051	昭和株式会社	H27.6.10 H27.9.30
埼玉県	三郷市 一部	土地区画整理	基準点測量	3級	2点	三郷インター南部南土地区画整理組合設立準備会 助言 H27.6.10 C0056	株式会社創和測量	H27.6.8 H27.10.31
埼玉県	朝霞市 一部	土地区画整理	基準点測量 基準点測量 基準点測量	2級 3級 4級	4点 5点 69点	朝霞市根岸台五丁目土地区画整理組合 助言 H27.6.10 C0057	昭和株式会社	H27.6.10 H28.3.25
埼玉県	蕨市 全域	都市計画	修正測量 地形図等成果の座標補正	2500 2500	5.11km <sup>2</sup> 5.11km <sup>2</sup>	埼玉県蕨市 助言 H27.6.15 C0067	株式会社パスコ	H27.6.10 H27.12.14
埼玉県	さいたま市 一部	道路計画	基準点測量 基準点測量	3級 4級	15点 2394点	埼玉県さいたま市 助言 H27.6.16 C0070	株式会社コスミックサーベイ 一栄測量設計株式会社 北関東設計測量株式会社 株式会社宮原設計測量株式会社 株式会社GIS関東 共進調査設計株式会社 カツミテクノ株式会社 株式会社フジ測地 埼玉測量設計株式会社 株式会社彩都コンサルタント 株式会社池田測量 有限会社かな川測量設計 株式会社中央測地 埼玉コンサルタント株式会社 株式会社高佑測量設計 浦和測量設計株式会社	H27.6.19 H28.3.25
埼玉県	さいたま市 一部	基準点管理	復旧測量(基準点)	3級	1点	埼玉県さいたま市 助言 H27.6.25 C0076	株式会社コスミックサーベイ	H27.5.8 H27.9.25
埼玉県	加須市 一部	基準点管理	基準点測量 復旧測量(基準点)	1級 1級	2点 7点	埼玉県加須市 助言 H27.6.25 C0083	株式会社青柳調査測量設計事務所	H27.6.25 H27.12.25
埼玉県	さいたま市 全域	都市計画	修正測量 修正測量 地図編集 地図編集	500(道路縁) 1000(その他のデータ) 10000、15000 25000	217.43km <sup>2</sup> 217.43km <sup>2</sup> 217.43km <sup>2</sup> 217.43km <sup>2</sup>	埼玉県さいたま市 助言 H27.6.29 C0088	株式会社パスコ	H27.6.16 H27.12.18
埼玉県	上尾市 全域	固定資産	数値撮影(デジタル)	地上画素寸法	45.51km <sup>2</sup> 13.4cm	埼玉県上尾市 助言 H27.6.30 C0094	株式会社パスコ	H27.10.1 H28.3.18
埼玉県	さいたま市 一部	その他	その他	その他	123.5km	埼玉県さいたま市 助言 H27.7.1 C0105	一栄測量設計株式会社 株式会社コスミックサーベイ 株式会社GIS関東 株式会社中央測地 浦和測量設計株式会社 埼玉測量設計株式会社 第一測量設計株式会社	H27.6.1 H28.1.29
埼玉県	東松山市 一部	土地区画整理	現地測量(数値地形図作成)	500	0.152km <sup>2</sup> 1431点	東松山市市の川特定土地区画整理組合 助言 H27.7.6 C0113	株式会社パスコ	H27.7.1 H27.12.18
埼玉県	久喜市 一部	土地区画整理	その他	500	0.06km <sup>2</sup>	埼玉県久喜市 助言 H27.7.6 C0115	昭和株式会社	H27.7.13 H28.3.10

関東地方

都道府県名	測量地域	測量目的	測量種別	縮尺・等級	事業量	測量計画機関(助言番号)	測量作業機関	実施時期	
埼玉県	鳩山町 全域	固定資産	数値撮影(デジタル) 同時調整	地上画素寸法 10cm 1000	25.71km <sup>2</sup> 25.71km <sup>2</sup>	埼玉県鳩山町 助言 H27.7.7 C0119	東日本総合計画株式会社	H27.6.12 H28.3.25	
埼玉県	滑川町 一部	土地改良	基準点測量 基準点測量	3級 4級	5点 37点	埼玉県東松山農林振興センター 助言 H27.7.10 C0122	高瀬測量設計株式会社	H27.6.10 H28.2.26	
埼玉県	坂戸市 一部	基準点管理	復旧測量(基準点)	3級	2点	埼玉県坂戸市 助言 H27.7.10 C0126	兼六測量設計株式会社	H27.6.11 H27.10.30	
埼玉県	三芳町 全域	都市計画	修正測量 地形図等成果の座標補正	2500 2500	15.33km <sup>2</sup> 15.33km <sup>2</sup>	埼玉県三芳町 助言 H27.7.13 C0129	株式会社パスコ	H27.6.29 H28.2.29	
埼玉県	幸手市 一部	土地区画整理	基準点測量 水準測量 水準測量 その他	4級 3級 4級 その他	225点 10.5km 15km 0.589km <sup>2</sup>	埼玉県幸手市 助言 H27.7.15 C0132	日本測地設計株式会社	H27.8.3 H28.3.22	
埼玉県	春日部市 一部	都市計画	地形図等成果の座標補正 修正測量 修正測量	2500 2500 道路・建物データ	66km <sup>2</sup> 37.83km <sup>2</sup> 37.83km <sup>2</sup>	埼玉県春日部市 助言 H27.7.16 C0143	株式会社パスコ	H27.6.1 H28.3.22	
埼玉県	宮代町 全域	固定資産	数値撮影(デジタル)	地上画素寸法 12cm	15.95km <sup>2</sup>	埼玉県宮代町 助言 H27.7.24 C0151	株式会社パスコ	H27.6.1 H28.3.31	
埼玉県	上尾市 一部	都市計画	修正測量	2500	15.6km <sup>2</sup>	埼玉県上尾市 助言 H27.8.3 C0156	株式会社パスコ	H27.7.21 H28.3.18	
埼玉県	さいたま市 一部	基準点管理	基準点測量	3級	2点	埼玉県さいたま市 助言 H27.8.5 C0163	株式会社宮原設計測量	H27.8.1 H27.9.30	
埼玉県	三郷市 全域	都市計画	同時調整 地形図等成果の座標補正 修正測量	1000 2500 2500	30.13km <sup>2</sup> 30.13km <sup>2</sup> 30.13km <sup>2</sup>	埼玉県三郷市 助言 H27.8.5 C0164	国際航業株式会社	H27.7.13 H28.3.18	
埼玉県	北本市 全域	都市計画	同時調整 地形図等成果の座標補正 修正測量	1000 2500 2500	19.82km <sup>2</sup> 19.82km <sup>2</sup> 19.82km <sup>2</sup>	埼玉県北本市 助言 H27.8.5 C0165	国際航業株式会社	H27.7.6 H28.3.15	
埼玉県	所沢市 全域	都市計画	数値図化 地図編集	2500 10000	72.11km <sup>2</sup> 72.11km <sup>2</sup>	埼玉県所沢市 助言 H27.8.6 C0166	朝日航洋株式会社	H27.7.17 H28.3.25	
埼玉県	滑川町 一部	土地改良	基準点測量 基準点測量 その他	3級 4級 500	12点 74点 0.169km <sup>2</sup>	埼玉県東松山農林振興センター 助言 H27.8.5 C0169	高瀬測量設計株式会社	H27.7.6 H28.3.18	
埼玉県	富士見市 全域	都市計画	数値撮影(デジタル) 同時調整 数値図化 数値図化 地図編集 写真地図作成(デジタル オルソ)	地上画素寸法 12.5cm 1000 2500 1000(道路・建物) 10000 1000	19.77km <sup>2</sup> 19.77km <sup>2</sup> 19.77km <sup>2</sup> 19.77km <sup>2</sup> 19.77km <sup>2</sup>	埼玉県富士見市 助言 H27.8.6 C0177	朝日航洋株式会社	H27.8.5 H28.2.26	
埼玉県	伊奈町 全域	固定資産	数値撮影(デジタル)	地上画素寸法 8cm	14.8km <sup>2</sup>	埼玉県伊奈町 助言 H27.8.10 C0187	株式会社パスコ	H27.11.1 H28.3.17	
埼玉県	寄居町 一部 川島町 一部 北本市 一部 志木市 一部 戸田市 一部 深谷市 一部 熊谷市 一部 さいたま市 一部	吉見町 一部 富士見市 一部 桶川市 一部 朝霞市 一部 上尾市 一部 鴻巣市 一部 川越市 一部	河川管理	航空レーザ測量	1000	501km <sup>2</sup>	関東地方整備局荒川上流河川事務所 助言 H27.8.11 C0188	国際航業株式会社	H27.8.4 H28.1.15
埼玉県	ときがわ町 一部 鳩山町 一部 越生町 一部 ふじみ野市 一部 日高市 一部 坂戸市 一部 東松山市 一部	嵐山町 一部 毛呂山町 一部	河川管理	航空レーザ測量	1000	483km <sup>2</sup>	関東地方整備局荒川上流河川事務所 助言 H27.8.11 C0189	国際航業株式会社	H27.7.22 H27.12.28
埼玉県	飯能市 一部	飯能市 一部	道路計画	基準点測量	1級	2点	埼玉県東秩父村 助言 H27.8.14 C0191	測技テラノ株式会社	H27.8.17 H27.12.18
埼玉県	ふじみ野市 全域	道路管理	基準点測量 復旧測量(基準点)	4級 街区多角補助点	4342点 339点	埼玉県ふじみ野市 助言 H27.8.14 C0192	三協測量設計株式会社	H27.6.24 H28.3.25	
埼玉県	桶川市 一部	道路管理	基準点測量	3級	37点	埼玉県桶川市 助言 H27.8.20 C0197	株式会社東亜測量設計	H27.8.25 H28.1.22	
埼玉県	新座市 一部	土地区画整理	基準点測量	4級	24点	埼玉県新座市 助言 H27.8.20 C0199	東日本総合計画株式会社	H27.8.27 H28.3.25	
埼玉県	三芳町 全域	固定資産	数値撮影(デジタル) 同時調整	地上画素寸法 12cm 1000	15.33km <sup>2</sup> 15.33km <sup>2</sup>	埼玉県三芳町 助言 H27.8.25 C0204	株式会社パスコ	H27.12.27 H28.3.4	
埼玉県	熊谷市 一部	その他	基準点測量 基準点測量 その他	3級 4級 500	21点 182点 0.92km <sup>2</sup>	埼玉県大里農林振興センター 助言 H27.8.28 C0205	有限会社エスケイブラン ニング 株式会社大洋 株式会社富士測量	H27.9.1 H28.3.28	
埼玉県	川越市 一部	土地区画整理	基準点測量 数値図化(同時調整含む)	4級 500	21点 0.015km <sup>2</sup>	埼玉県川越市 助言 H27.8.28 C0207	昭和株式会社	H27.7.1 H27.9.30	
埼玉県	狭山市 一部	土地区画整理	基準点測量	3級	22点	埼玉県狭山市 助言 H27.8.28 C0209	平和フィールド株式会社	H27.6.17 H27.10.16	
埼玉県	吉見町 一部	道路計画	基準点測量 基準点測量 その他	3級 4級 500	9点 43点 0.139km <sup>2</sup>	埼玉県東松山県土整備事務所 助言 H27.8.28 C0210	武州測量株式会社	H27.7.16 H28.1.29	
埼玉県	行田市 全域	都市計画	地形図等成果の座標補正 修正測量	2500 2500	67.37km <sup>2</sup> 67.37km <sup>2</sup>	埼玉県行田市 助言 H27.8.27 C0216	朝日航洋株式会社	H27.7.24 H28.3.17	

関東地方

都道府県名	測量地域	測量目的	測量種別	縮尺・等級	事業量	測量計画機関(助言番号)	測量作業機関	実施時期
埼玉県	上里町 全域	基準点管理	基準点測量 復旧測量(基準点)	3級 3級	15点 74点	埼玉県上里町 助言 H27.8.31 C0220	大輝測量株式会社	H27.6.19 H28.3.15
埼玉県	さいたま市 一部	その他	基準点測量	4級	100点	埼玉県さいたま市 助言 H27.9.2 C0227	埼玉測量設計株式会社 塩川設計測量株式会社 埼玉コンサルタント株式会社 浦和測量設計株式会社 共和コンサルタント株式会社 株式会社中央測地 日東サーベイ株式会社 第一測量設計株式会社	H27.4.1 H28.3.31
埼玉県	深谷市 一部	土地区画整理	その他	500	0.31km <sup>2</sup> 10点	埼玉県深谷市 助言 H27.9.7 C0239	昭和株式会社	H27.9.12 H28.3.31
埼玉県	川越市 全域	都市計画	地形図等成果の座標補正 修正測量	2500 2500	109.13km <sup>2</sup> 109.13km <sup>2</sup>	埼玉県川越市 助言 H27.9.7 C0243	株式会社パスコ	H27.8.31 H28.3.11
埼玉県	さいたま市 一部	基準点管理	復旧測量(基準点) 復旧測量(基準点)	3級 4級	1点 7点	埼玉県さいたま市 助言 H27.9.9 C0250	塩川設計測量株式会社	H27.9.11 H27.10.30
埼玉県	蕨市 一部	総合計画	基準点測量	3級	25点	埼玉県蕨市 助言 H27.9.17 C0258	株式会社パスコ	H27.8.25 H27.12.25
埼玉県	羽生市 一部	その他	復旧測量(基準点) 復旧測量(基準点) 基準点測量 基準点測量 その他	1級 2級 3級 4級 500	2点 1点 6点 20点 0.101km <sup>2</sup>	公益社団法人埼玉県農林公社 助言 H27.9.17 C0259	株式会社富士測量	H27.8.27 H28.2.29
埼玉県	全域	その他	水準測量	1級	805km	埼玉県 助言 H27.9.24 C0264	埼玉県測量設計業協同組合	H27.8.21 H28.3.25
埼玉県	深谷市 一部 熊谷市 一部	その他	基準点測量	3級	74点	埼玉県熊谷県土整備事務所 助言 H27.9.25 C0267	株式会社富士測量	H27.9.15 H28.3.25
埼玉県	久喜市 一部	基準点管理	復旧測量(基準点)	1級	1点	埼玉県久喜市 助言 H27.9.25 C0268	株式会社塩崎テクノブレイン	H27.10.5 H27.10.30
埼玉県	東松山市 一部	道路管理	基準点測量 基準点測量 その他	3級 4級 500	5点 14点 0.0346km <sup>2</sup>	埼玉県東松山県土整備事務所 助言 H27.9.25 C0270	武州測量株式会社	H27.9.4 H28.1.29
埼玉県	三郷市 全域	固定資産	数値撮影(デジタル)	地上画素寸法 12cm	30.22km <sup>2</sup>	埼玉県三郷市 助言 H27.10.2 C0278	国際航業株式会社	H27.9.18 H28.3.11
埼玉県	東秩父村 一部 ときがわ町 一部	その他	基準点測量	3級	4点	埼玉県東松山県土整備事務所 助言 H27.10.6 C0282	東松山測量設計株式会社	H27.9.9 H27.12.25
埼玉県	志木市 全域	都市計画	地形図等成果の座標補正 修正測量	2500 2500	9.06km <sup>2</sup> 9.06km <sup>2</sup>	埼玉県志木市 助言 H27.10.6 C0284	株式会社パスコ	H27.9.7 H28.2.26
埼玉県	熊谷市 一部	その他	基準点測量	3級	74点	埼玉県熊谷県土整備事務所 助言 H27.10.8 C0290	株式会社北武蔵調査測量設計事務所	H27.10.13 H28.3.25
埼玉県	深谷市 一部 寄居町 一部	その他	基準点測量	3級	74点	埼玉県熊谷県土整備事務所 助言 H27.10.8 C0298	三共測量株式会社	H27.10.19 H28.3.25
埼玉県	川越市 一部	基準点管理	基準点測量 基準点測量	3級 4級	1点 4点	埼玉県川越市 助言 H27.10.14 C0302	株式会社 エイトプランニング	H27.10.10 H28.2.19
埼玉県	久喜市 一部	基準点管理	基準点測量 復旧測量(基準点)	2級 2級	19点 80点	埼玉県久喜市 助言 H27.10.14 C0303	株式会社塩崎テクノブレイン	H27.10.13 H28.2.29
埼玉県	熊谷市 一部	その他	基準点測量	3級	74点	埼玉県熊谷県土整備事務所 助言 H27.10.14 C0306	有限会社エスケイプランニング	H27.10.20 H28.3.25
埼玉県	深谷市 一部 熊谷市 一部	その他	基準点測量 復旧測量(基準点)	3級 3級	32点 41点	埼玉県熊谷県土整備事務所 助言 H27.10.16 C0316	株式会社大洋	H27.10.21 H28.3.25
埼玉県	桶川市 一部 上尾市 一部 鴻巣市 一部	河川計画	数値図化	500	0.64km <sup>2</sup>	埼玉県北本県土整備事務所 助言 H27.10.16 C0320	株式会社パスコ	H27.9.9 H28.1.29
埼玉県	さいたま市 一部	土地区画整理	基準点測量 基準点測量	3級 4級	8点 86点	さいたま市風渡野南特定土地 区画整理組合 助言 H27.10.16 C0321	株式会社オオバ	H27.8.25 H28.3.18
埼玉県	長瀬町 一部	その他	基準点測量	2級	5点	埼玉県長瀬町 助言 H27.10.20 C0323	株式会社南建設	H27.11.2 H28.3.7
埼玉県	深谷市 一部	その他	基準点測量	3級	73点	埼玉県熊谷県土整備事務所 助言 H27.10.28 C0340	株式会社 技術開発コンサルタント	H27.10.28 H28.3.25
埼玉県	寄居町 全域 深谷市 一部	その他	基準点測量	3級	73点	埼玉県熊谷県土整備事務所 助言 H27.10.28 C0343	ユニオン測量株式会社	H27.10.28 H28.3.25
埼玉県	久喜市 全域	固定資産	数値撮影(デジタル) 同時調整	地上画素寸法 10.8cm 1000	82.41km <sup>2</sup> 82.41km <sup>2</sup>	埼玉県久喜市 助言 H27.10.28 C0344	株式会社パスコ	H27.11.2 H28.2.29
埼玉県	所沢市 一部	その他	基準点測量	4級	0.258km <sup>2</sup> 207点	法務省さいたま地方法務局 助言 H27.10.28 C0348	登記安心プロネット土地 家屋調査士法人	H27.11.1 H28.2.29
埼玉県	さいたま市 全域	地盤変動調査	水準測量	1級	122km	埼玉県さいたま市 助言 H27.10.28 C0350	埼玉県測量設計業協同組合	H27.10.1 H28.3.28
埼玉県	さいたま市 一部	その他	基準点測量	4級	31点	埼玉県さいたま市 助言 H27.10.30 C0361	塩川設計測量株式会社	H27.9.24 H28.3.11
埼玉県	さいたま市 一部	都市計画	基準点測量 基準点測量	3級 4級	18点 526点	埼玉県さいたま市 助言 H27.10.30 C0363	埼玉コンサルタント株式会社 株式会社彩都コンサルタント 塩川設計測量株式会社	H27.8.17 H28.2.29
埼玉県	草加市 一部	総合計画	復旧測量(基準点)	3級	191点	埼玉県草加市 助言 H27.11.5 C0368	アジア航測株式会社	H27.9.25 H28.3.31
埼玉県	東松山市 全域	固定資産	数値撮影(デジタル) 同時調整	地上画素寸法 12cm 1000	65.35km <sup>2</sup> 65.35km <sup>2</sup>	埼玉県東松山市 助言 H27.11.6 C0374	朝日航洋株式会社	H27.12.1 H28.3.11
埼玉県	川口市 一部	その他	基準点測量 復旧測量(基準点)	3級 4級	17点 130点	埼玉県川口市 助言 H27.11.6 C0378	株式会社本州	H27.11.1 H28.3.31

関東地方

都道府県名	測量地域	測量目的	測量種別	縮尺・等級	事業量	測量計画機関(助言番号)	測量作業機関	実施時期
埼玉県	幸手市 一部	道路計画	基準点測量 その他	4級 その他	16点 0.039km <sup>2</sup>	埼玉県幸手市 助言 H27.11.11 C0389	アオキ測量設計	H27.11.6 H28.3.18
埼玉県	吉川市 全域	固定資産	数値撮影(デジタル)	地上画素寸法 12cm	31.66km <sup>2</sup>	埼玉県吉川市 助言 H27.11.17 C0392	国際航業株式会社	H27.11.4 H28.3.22
埼玉県	松伏町 一部	都市計画	基準点測量	2級	5点	埼玉県松伏町 助言 H27.11.18 C0399	昭和株式会社	H27.10.30 H28.3.25
埼玉県	さいたま市 全域	固定資産	数値撮影(デジタル)	地上画素寸法 12cm	217.43km <sup>2</sup>	埼玉県さいたま市 助言 H27.11.18 C0401	株式会社パスコ	H26.7.1 H28.2.29
埼玉県	川越市 全域	固定資産	数値撮影(デジタル)	地上画素寸法 10.8cm	109.13km <sup>2</sup>	埼玉県川越市 助言 H27.11.24 C0412	株式会社パスコ	H27.11.2 H28.3.25
埼玉県	朝霞市 全域	固定資産	数値撮影(デジタル) 同時調整	地上画素寸法 12cm 1000	18.34km <sup>2</sup> 18.34km <sup>2</sup>	埼玉県朝霞市 助言 H27.11.27 C0420	朝日航洋株式会社	H27.12.1 H28.3.18
埼玉県	和光市 一部	土地区画整理	基準点測量 その他	4級 500	0.3km <sup>2</sup> 113点 0.3km <sup>2</sup>	和光市中央第二谷中土地区画整理組合 助言 H27.12.1 C0435	株式会社シビック	H27.12.1 H28.6.30
埼玉県	坂戸市 一部	土地区画整理	基準点測量 基準点測量	3級 4級	5点 35点	埼玉県坂戸市 助言 H27.12.3 C0444	昭和株式会社	H27.12.1 H28.2.29
埼玉県	上尾市 全域	基準点管理	復旧測量(基準点)	2級	23点	埼玉県上尾市 助言 H27.12.4 C0445	株式会社パスコ	H27.11.2 H28.3.22
埼玉県	さいたま市 一部	土地区画整理	基準点測量	4級	25点	大宮駅西口第3-B地区市街地再開発準備組合 助言 H27.12.3 C0446	カソミテクノ株式会社	H27.12.1 H28.3.18
埼玉県	幸手市 一部	基準点管理	復旧測量(基準点) 復旧測量(基準点) 基準点測量	1級 3級 3級	1点 1点 3点	埼玉県幸手市 助言 H27.12.4 C0447	塩川設計測量株式会社 株式会社塩崎テクノブレイン	H27.10.22 H28.2.29
埼玉県	八潮市 全域	固定資産	数値撮影(デジタル) 同時調整	地上画素寸法 9.8cm 1000	18.03km <sup>2</sup> 18.03km <sup>2</sup>	埼玉県八潮市 助言 H27.12.9 C0448	朝日航洋株式会社	H27.12.1 H28.3.25
埼玉県	所沢市 全域	固定資産	数値撮影(デジタル) 同時調整	地上画素寸法 12.5cm 1000	72.11km <sup>2</sup> 72.11km <sup>2</sup>	埼玉県所沢市 助言 H27.12.9 C0462	朝日航洋株式会社	H27.12.15 H28.2.5
埼玉県	日高市 全域	固定資産	数値撮影(デジタル) 同時調整	地上画素寸法 10cm 1000	47.48km <sup>2</sup> 47.48km <sup>2</sup>	埼玉県日高市 助言 H27.12.9 C0463	朝日航洋株式会社	H27.12.15 H28.3.18
埼玉県	狭山市 全域	固定資産	数値撮影(デジタル) 同時調整	地上画素寸法 14cm 1000	48.99km <sup>2</sup> 48.99km <sup>2</sup>	埼玉県狭山市 助言 H27.12.14 C0479	朝日航洋株式会社	H27.12.15 H28.3.31
埼玉県	白岡市 全域	固定資産	数値撮影(デジタル)	地上画素寸法 10.8cm	24.92km <sup>2</sup>	埼玉県白岡市 助言 H27.12.14 C0489	株式会社パスコ	H27.11.18 H28.2.29
埼玉県	和光市 全域	固定資産	数値撮影(デジタル) 同時調整	地上画素寸法 8cm 1000	11.04km <sup>2</sup> 11.04km <sup>2</sup>	埼玉県和光市 助言 H27.12.14 C0490	株式会社パスコ	H27.12.25 H28.3.17
埼玉県	坂戸市 全域	固定資産	数値撮影(デジタル) 同時調整 写真地図作成(デジタルオルソ)	地上画素寸法 16cm 1000 1000	40.97km <sup>2</sup> 40.97km <sup>2</sup> 40.97km <sup>2</sup>	埼玉県坂戸市 助言 H27.12.14 C0498	株式会社ナカノアイシステム	H27.12.15 H28.3.31
埼玉県	入間市 全域	固定資産	数値撮影(デジタル)	地上画素寸法 11.2cm	44.69km <sup>2</sup>	埼玉県入間市 助言 H27.12.15 C0499	朝日航洋株式会社	H27.12.1 H28.3.25
埼玉県	入間市 一部	都市計画	基準点測量 水準測量	2級 3級	3点 2.4km	埼玉県入間市 助言 H27.12.18 C0510	日南技術株式会社	H28.1.4 H28.3.25
埼玉県	鴻巣市 一部	河川管理	数値図化	500	0.38km <sup>2</sup>	埼玉県北本県土整備事務所 助言 H27.12.22 C0516	国際航業株式会社	H27.12.14 H28.3.25
埼玉県	桶川市 全域	固定資産	数値撮影(デジタル)	地上画素寸法 12cm	25.26km <sup>2</sup>	埼玉県桶川市 助言 H27.12.25 C0523	国際航業株式会社	H27.12.21 H28.3.25
埼玉県	北本市 全域	固定資産	数値撮影(デジタル)	地上画素寸法 12cm	19.82km <sup>2</sup>	埼玉県北本市 助言 H27.12.25 C0524	国際航業株式会社	H27.12.21 H28.3.25
埼玉県	越谷市 全域	固定資産	数値撮影(デジタル) 同時調整	1000 1000	60.24km <sup>2</sup> 60.24km <sup>2</sup>	埼玉県越谷市 助言 H27.12.25 C0528	アジア航測株式会社	H27.12.10 H28.3.11
埼玉県	久喜市 一部 幸手市 一部 宮代町 一部	蓮田市 一部 白岡市 一部 杉戸町 一部	道路管理 基準点測量	3級	393点	埼玉県杉戸県土整備事務所 助言 H28.1.6 C0542	株式会社サクラプランニング 株式会社坂田測量設計事務所 埼玉測量設計株式会社 塩川設計測量株式会社 株式会社青柳調査測量設計事務所 第一測量設計株式会社	H27.7.23 H28.3.18
埼玉県	羽生市 一部	その他	基準点測量 基準点測量	3級 4級	12点 22点	埼玉県加須農林振興センター 助言 H28.1.18 C0557	有限会社エスケイプランニング	H27.12.22 H28.3.30
埼玉県	さいたま市 一部	その他	基準点測量	3級	1点	さいたま市水道局 助言 H28.1.28 C0582	株式会社宮原設計測量	H28.1.27 H28.2.15
埼玉県	和光市 全域	都市計画	復旧測量(基準点) 復旧測量(基準点)	1級 2級	21点 32点	埼玉県和光市 助言 H28.2.8 C0596	昭和株式会社	H28.2.8 H28.3.7
埼玉県	越谷市 一部	その他	復旧測量(基準点)	2級	1点	埼玉県越谷市 助言 H28.2.8 C0599	国内測量設計株式会社	H28.1.25 H28.3.25
埼玉県	さいたま市 一部	道路計画	基準点測量	4級	48点	埼玉県さいたま市 助言 H28.2.12 C0601	一栄測量設計株式会社	H28.2.4 H28.3.18
埼玉県	本庄市 一部	基準点管理	基準点測量	1級	1点	埼玉県本庄市 助言 H28.2.12 C0606	昭和株式会社	H28.2.8 H28.3.18
埼玉県	新座市 全域	固定資産	数値撮影(デジタル)	地上画素寸法 12cm	22.8km <sup>2</sup>	埼玉県新座市 助言 H28.2.15 C0607	東日本総合計画株式会社	H27.4.1 H28.3.31
埼玉県	吉川市 一部	基準点管理	復旧測量(基準点) 復旧測量(基準点)	1級 3級	1点 2点	埼玉県吉川市 助言 H28.2.15 C0610	株式会社パスコ	H28.1.20 H28.3.25
埼玉県	さいたま市 一部	都市計画	基準点測量	3級	3点	埼玉県さいたま市 助言 H28.2.17 C0615	株式会社スリーエス	H27.7.10 H28.3.25
埼玉県	宮代町 一部	土地区画整理	基準点測量 基準点測量 基準点測量	2級 3級 4級	4点 9点 191点	宮代町道仏土地区画整理組合 助言 H28.2.18 C0619	昭和株式会社	H28.2.25 H28.10.31

関東地方

都道府県名	測量地域	測量目的	測量種別	縮尺・等級	事業量	測量計画機関(助言番号)	測量作業機関	実施時期
埼玉県	嵐山町 一部	その他	基準点測量 基準点測量	2級 3級	2点 4点	埼玉県嵐山町 助言 H28.2.18 C0621	株式会社ミカミ・アイエヌ ジー	H28.2.15 H28.3.29
埼玉県	久喜市 一部	道路計画	基準点測量	3級	3点	埼玉県久喜市 助言 H28.2.24 C0629	国土測建株式会社	H28.2.10 H28.3.20
埼玉県	吉川市 全域	道路管理	地形図等成 果の座標補 正 地形図等成 果の座標補 正	500(日本→世界 測地系) 500(震災補正)	31.7km <sup>2</sup> 31.7km <sup>2</sup>	埼玉県吉川市 助言 H28.3.3 C0638	株式会社パスコ	H28.3.4 H28.3.25
埼玉県	狭山市 一部	土地区画 整理	基準点測量 水準測量	3級 3級	7点 2.4km	柏原北地区土地利用検討協議 会 助言 H28.3.7 C0639	東日本総合計画株式会 社	H28.3.10 H28.8.31
埼玉県	春日部市 一部	その他	基準点測量 水準測量	4級 4級	20点 4km	春日部市中央一丁目地区市街 地再開発準備組合 助言 H28.3.25 C0659	日本測地設計株式会社	H28.3.31 H28.6.30
埼玉県	さいたま市 一部	基準点管 理	復旧測量(基 準点)	3級	1点	埼玉県さいたま市 助言 H28.3.30 C0663	塩川設計測量株式会社	H28.4.1 H28.6.30
千葉県	千葉市 一部	基準点管 理	復旧測量(基 準点)	3級	2点	千葉県千葉市 助言 H27.4.21 C0013	株式会社タキノ	H27.5.7 H27.5.30
千葉県	大多喜町 全域	都市計画	数値図化 地図編集	2500 10000	129.87km <sup>2</sup> 129.87km <sup>2</sup>	千葉県大多喜町 助言 H27.5.12 C0025	株式会社パスコ	H27.4.21 H28.1.31
千葉県	印西市 一部	都市計画	修正測量 修正測量 修正測量	500 1000 2500	21.1km <sup>2</sup> 21.1km <sup>2</sup> 21.1km <sup>2</sup>	千葉県印西市 助言 H27.5.25 C0041	株式会社パスコ	H27.5.16 H28.3.31
千葉県	香取市 全域	都市計画	数値撮影(デ ジタル) 修正測量	1000 2500	262.35km <sup>2</sup> 250.69km <sup>2</sup>	千葉県香取市 助言 H27.5.26 C0042	三和航測株式会社	H27.5.9 H28.3.25
千葉県	千葉市 一部	基準点管 理	復旧測量(基 準点)	街区多角点	2点	千葉県千葉市 助言 H27.6.2 C0048	都測量設計株式会社	H27.6.16 H27.6.24
千葉県	成田市 一部	都市計画	修正測量	2500	55.99km <sup>2</sup>	千葉県成田市 助言 H27.6.4 C0049	京葉測量株式会社	H27.6.1 H28.1.29
千葉県	鎌ヶ谷市 一部	基準点管 理	復旧測量(基 準点)	2級	3点	千葉県鎌ヶ谷市 助言 H27.6.10 C0050	国際航業株式会社	H27.6.1 H27.7.24
千葉県	千葉市 一部	基準点管 理	復旧測量(基 準点)	街区多角点	2点	千葉県千葉市 助言 H27.6.15 C0062	都測量設計株式会社	H27.7.10 H27.8.14
千葉県	富津市 一部	道路計画	数値撮影(デ ジタル) 数値図化	地上画素寸法 12cm 1000	6.45km <sup>2</sup> 0.29km <sup>2</sup>	関東地方整備局千葉国道事務 所 助言 H27.6.15 C0064	株式会社パスコ	H27.6.4 H27.10.31
千葉県	船橋市 全域	道路管理	数値撮影(デ ジタル) 数値図化(同 時調整含む) MMS計測	地上画素寸法 5.6cm 500 500	85.64km <sup>2</sup> 1150km <sup>2</sup> 1150km <sup>2</sup>	千葉県船橋市 助言 H27.6.23 C0080	国際航業株式会社	H27.6.22 H29.12.28
千葉県	千葉市 一部	その他	復旧測量(基 準点)	3級	2点	千葉県千葉市 助言 H27.6.29 C0091	空間情報サービス株式 会社	H27.6.17 H27.10.14
千葉県	松戸市 一部	都市計画	基準点測量 水準測量	4級 4級	52点 4.38km	千葉県松戸市 助言 H27.7.1 C0100	株式会社トーニチコンサル タント	H27.6.22 H27.10.15
千葉県	松戸市 一部	基準点管 理	復旧測量(基 準点)	2級	1点	千葉県松戸市 助言 H27.7.6 C0112	有限会社タナベ測量設 計事務所	H27.6.22 H27.7.31
千葉県	船橋市 全域	道路管理	基準点測量 基準点測量 基準点測量 基準点測量	3級 4級 街区三角点 街区多角点	835点 25286点 21点 1271点	千葉県船橋市 助言 H27.7.9 C0121	国際航業株式会社	H27.9.1 H28.2.29
千葉県	多古町 一部	都市計画	既成図数値 化 修正測量 地形図等成 果の座標補 正 地形図等成 果の座標補 正	2500 2500 日→世界測地系 震災補正	12.03km <sup>2</sup> 12.03km <sup>2</sup> 12.03km <sup>2</sup> 12.03km <sup>2</sup>	千葉県多古町 助言 H27.7.15 C0137	京葉測量株式会社	H27.6.26 H28.3.31
千葉県	浦安市 全域	都市計画	同時調整 修正測量 地形図等成 果の座標補 正 地図編集	2500 2500 2500 10000	16.98km <sup>2</sup> 16.98km <sup>2</sup> 16.98km <sup>2</sup> 16.98km <sup>2</sup>	千葉県浦安市 助言 H27.7.15 C0139	国際航業株式会社	H27.7.10 H28.3.31
千葉県	流山市 一部	地籍調査	現地測量(数 値地形図作 成)	500	0.11km <sup>2</sup>	千葉県流山市 助言 H27.7.30 C0159	株式会社大塚測量	H27.7.23 H28.3.31
千葉県	松戸市 全域	その他	数値撮影(デ ジタル) 同時調整	地上画素寸法 14.5cm 1000	61.33km <sup>2</sup> 61.33km <sup>2</sup>	千葉県松戸市 助言 H27.8.6 C0175	国際航業株式会社	H27.8.1 H28.3.31
千葉県	松戸市 一部	基準点管 理	復旧測量(基 準点)	3級	1点	千葉県松戸市 助言 H27.8.10 C0184	有限会社タナベ測量設 計事務所	H27.8.12 H27.8.31
千葉県	松戸市 一部	基準点管 理	復旧測量(基 準点) 復旧測量(基 準点)	3級 街区多角点	3点 1点	千葉県松戸市 助言 H27.8.10 C0185	サン・ジオテック株式会 社	H27.7.24 H28.1.29
千葉県		土地改良	復旧測量(基 準点) 復旧測量(基 準点) 復旧測量(基 準点) 復旧測量(基 準点)	1級 2級 3級 4級	9点 54点 341点 486点	千葉県農林水産部耕地課 助言 H27.8.28 C0213	千葉県土地改良事業団 体連合会	H27.9.15 H27.12.10
千葉県	香取市 一部	河川計画	水準測量	2級	3km	関東地方整備局利根川下流河 川事務所 助言 H27.9.7 C0241	中央技術株式会社	H27.4.15 H28.3.20
千葉県	千葉市 一部	その他	復旧測量(基 準点)	3級	4点	千葉県千葉市 助言 H27.9.7 C0245	都測量設計株式会社	H27.9.30 H27.10.10
千葉県	千葉市 一部	地籍調査	その他 その他	地籍図根多角測 量 地籍細部測量	0.005km <sup>2</sup> 0.002km <sup>2</sup>	千葉県千葉市 助言 H27.10.6 C0288	株式会社ポーソーテック	H27.10.5 H28.3.18
千葉県	市原市 一部	基準点管 理	復旧測量(基 準点)	3級	180点	千葉県市原市 助言 H27.10.8 C0295	太陽測量株式会社 弥生測量株式会社	H27.7.21 H28.3.15

関東地方

都道府県名	測量地域	測量目的	測量種別	縮尺・等級	事業量	測量計画機関(助言番号)	測量作業機関	実施時期
千葉県	南房総市 一部	土地改良	基準点測量	4級	15点	千葉県安房農業事務所 助言 H27.10.20 C0324	千葉県土地改良事業団体連合会	H27.11.5 H28.3.25
千葉県	南房総市 一部	土地改良	基準点測量	4級	10点	千葉県安房農業事務所 助言 H27.10.20 C0325	千葉県土地改良事業団体連合会	H27.11.5 H28.3.25
千葉県	柏市 一部	基準点管理	基準点測量	3級	28点	千葉県柏市 助言 H27.11.6 C0371	国際航業株式会社	H27.11.10 H28.3.31
千葉県	千葉市 一部	基準点管理	復旧測量(基準点)	3級	1点	千葉県千葉市 助言 H27.11.6 C0375	株式会社テクノリサーチ	H27.11.12 H27.11.30
千葉県	千葉市 一部	基準点管理	復旧測量(基準点)	3級	3点	千葉県千葉市 助言 H27.11.6 C0376	株式会社テクノリサーチ	H27.11.12 H27.11.30
千葉県	千葉市 一部	基準点管理	復旧測量(基準点)	3級	1点	千葉県千葉市 助言 H27.11.9 C0379	株式会社テクノリサーチ	H27.11.18 H27.11.30
千葉県	千葉市 一部	基準点管理	復旧測量(基準点)	3級	3点	千葉県千葉市 助言 H27.11.9 C0380	株式会社テクノリサーチ	H27.11.18 H27.11.30
千葉県	千葉市 一部	下水道管理	基準点測量 基準点測量	2級 3級	1点 6点	千葉県千葉市 助言 H27.11.9 C0383	有限会社名越測量事務所	H27.11.16 H28.3.18
千葉県	八千代市 一部	総合計画	復旧測量(基準点) 基準点測量	3級 3級	40点 6点	千葉県八千代市 助言 H27.11.11 C0388	千葉測量企画株式会社	H27.10.30 H28.2.29
千葉県	白井市 一部 印西市 一部 鎌ヶ谷市 一部 柏市 一部 松戸市 一部 市川市 一部	道路計画	数値撮影(デジタル) 同時調整 数値図化	地上画素寸法 12cm 1000 1000	19.5km <sup>2</sup> 19.5km <sup>2</sup> 6.65km <sup>2</sup>	千葉県東葛飾土木事務所 助言 H27.11.11 C0391	京葉測量株式会社	H27.10.17 H28.3.25
千葉県	勝浦市 一部	土地改良	基準点測量 水準測量 数値撮影(デジタル) 同時調整 数値図化	3級 3級 地上画素寸法 10cm 1000 1000	5点 5.1km 4.8km <sup>2</sup> 4.8km <sup>2</sup> 0.62km <sup>2</sup>	勝浦市土地改良区 助言 H27.11.17 C0393	京葉測量株式会社	H27.11.9 H28.3.25
千葉県	千葉市 全域	地盤変動調査	水準測量	1級	185km	千葉県千葉市 助言 H27.11.17 C0397	株式会社八州	H27.11.5 H28.3.30
千葉県	木更津市 一部 君津市 全域 富津市 一部	砂防計画	数値図化	2500	31.4km <sup>2</sup>	千葉県君津土木事務所 助言 H27.11.18 C0402	国際航業株式会社	H27.11.9 H28.3.25
千葉県	八千代市 全域	固定資産	数値撮影(デジタル) 同時調整	地上画素寸法 10cm 1000	51.39km <sup>2</sup> 51.39km <sup>2</sup>	千葉県八千代市 助言 H27.11.20 C0407	朝日航洋株式会社	H27.12.1 H28.3.22
千葉県	東金市 一部	その他	基準点測量	補助基準点	35点	国土交通省土地・建設産業局 地籍整備課 助言 H27.11.27 C0417	ジオブラ・エビサワ・タハラ共同企業体	H27.10.28 H28.3.11
千葉県	四街道市 全域	固定資産	数値撮影(デジタル)	地上画素寸法 12cm	34.52km <sup>2</sup>	千葉県四街道市 助言 H27.11.27 C0419	アジア航測株式会社	H27.12.20 H28.3.25
千葉県	千葉市 一部	その他	復旧測量(基準点)	3級	1点	千葉県千葉市 助言 H27.12.1 C0423	都測量設計株式会社	H27.11.24 H27.11.30
千葉県	印西市 一部	道路計画	基準点測量 基準点測量 基準点測量	1級 2級 3級	5点 4点 15点	千葉県印西市 助言 H27.12.2 C0437	鈴木測量設計株式会社	H27.10.29 H28.3.25
千葉県	浦安市 一部	基準点管理	復旧測量(基準点) 復旧測量(基準点)	2級 3級	3点 2点	千葉県浦安市 助言 H27.12.3 C0443	サン・ジオテック株式会社	H27.9.29 H28.3.25
千葉県	船橋市 全域	固定資産	数値撮影(デジタル)	地上画素寸法 20cm	85.62km <sup>2</sup>	千葉県船橋市 助言 H27.12.9 C0450	アジア航測株式会社	H27.12.20 H28.3.31
千葉県	印西市 一部	その他	基準点測量 水準測量 数値図化	4級 4級 250	25点 3km 0.03km <sup>2</sup>	千葉県水道局施設整備センター 助言 H27.12.9 C0469	京葉測量株式会社	H27.10.24 H28.2.10
千葉県	松戸市 一部	基準点管理	復旧測量(基準点)	街区多角点	1点	千葉県松戸市 助言 H27.12.9 C0472	有限会社タナベ測量設計事務所	H27.12.7 H27.12.31
千葉県	市原市 一部	土地区画整理	基準点測量 基準点測量 基準点測量	2級 3級 4級	5点 15点 143点	千葉県市原市 助言 H27.12.14 C0473	福岡都市技術株式会社	H27.12.10 H28.3.25
千葉県	香取市 一部	土地改良	基準点測量 復旧測量(基準点) 復旧測量(基準点) 基準点測量 基準点測量 その他	1級 1級 2級 3級 4級 地区界測量図	4点 1点 1点 20点 63点 1.08km <sup>2</sup>	千葉県香取農業事務所 助言 H27.12.14 C0475	株式会社総合開発	H28.1.20 H28.6.20
千葉県	鎌ヶ谷市 全域	固定資産	数値撮影(デジタル) 同時調整	地上画素寸法 12cm 1000	21.08km <sup>2</sup> 21.08km <sup>2</sup>	千葉県鎌ヶ谷市 助言 H27.12.14 C0477	朝日航洋株式会社	H27.11.15 H28.3.31
千葉県	千葉市 全域	固定資産	数値撮影(デジタル) 同時調整	地上画素寸法 20cm 2500	271.76km <sup>2</sup> 271.76km <sup>2</sup>	千葉県千葉市 助言 H27.12.14 C0491	株式会社パスコ	H27.10.28 H28.3.31
千葉県	鴨川市 一部	地すべり対策	数値図化(同時調整含む)	1000	3.445km <sup>2</sup>	千葉県安房農業事務所 助言 H27.12.15 C0500	京葉測量株式会社	H27.11.28 H28.3.10
千葉県	市川市 全域	固定資産	数値撮影(デジタル) 同時調整	地上画素寸法 20cm 2500	57.45km <sup>2</sup> 57.45km <sup>2</sup>	千葉県市川市 助言 H27.12.16 C0501	株式会社ウエスコ	H27.12.1 H28.3.17
千葉県	成田市 全域	固定資産	数値撮影(デジタル) 同時調整	地上画素寸法 20cm 2500	213.84km <sup>2</sup> 213.84km <sup>2</sup>	千葉県成田市 助言 H27.12.16 C0506	株式会社パスコ	H26.11.13 H27.3.31
千葉県	柏市 全域	固定資産	数値撮影(デジタル)	地上画素寸法 12cm	114.9km <sup>2</sup>	千葉県柏市 助言 H27.12.22 C0511	国際航業株式会社	H27.12.21 H28.1.8

関東地方

都道府県名	測量地域	測量目的	測量種別	縮尺・等級	事業量	測量計画機関(助言番号)	測量作業機関	実施時期
千葉県	銚子市 一部 市川市 全域 船橋市 全域 木更津市 一部 松戸市 全域 野田市 全域 茂原市 全域 成田市 一部 佐倉市 全域 東金市 全域 旭市 一部 習志野市 全域 柏市 全域 勝浦市 一部 市原市 一部 流山市 全域 八千代市 全域 我孫子市 全域 鎌ヶ谷市 全域 君津市 一部 富津市 一部 浦安市 全域 四街道市 全域 袖ヶ浦市 一部 八街市 全域 印西市 全域 白井市 全域 富里市 全域 匝瑳市 一部 山武市 全域 酒々井町 一部 栄町 全域 いすみ市 一部 大網白里市 全域 芝山町 一部 横芝光町 一部 多古町 一部 九十九里町 全域 長柄町 全域 長南町 全域 睦沢町 全域 白子町 全域 大多喜町 一部 御宿町 一部	地盤変動調査	水準測量	1級	1750km	千葉県 助言 H27.12.18 C0514	株式会社八州 株式会社コーケン 株式会社協立コンサルタンツ 昭和株式会社	H27.11.10 H28.5.31
千葉県	浦安市 全域	総合計画	数値撮影(デジタル)	地上画素寸法 12.5cm	17km <sup>2</sup>	千葉県浦安市 助言 H27.12.25 C0527	国際航業株式会社	H28.1.1 H28.3.31
千葉県	流山市 一部	土地区画整理	基準点測量 基準点測量 基準点測量	2級 3級 4級	5点 18点 84点	千葉県流山市 助言 H28.1.4 C0536	画地測量設計株式会社	H27.11.27 H28.3.31
千葉県	流山市 一部	土地区画整理	基準点測量 基準点測量	2級 3級	5点 17点	千葉県流山区画整理事務所 助言 H28.1.4 C0537	画地測量設計株式会社	H27.10.16 H28.1.25
千葉県	松戸市 全域	固定資産	数値撮影(デジタル)	地上画素寸法 12cm	61.38km <sup>2</sup>	千葉県松戸市 助言 H27.12.28 C0541	国際航業株式会社	H27.12.2 H28.3.31
千葉県	成田市 一部	その他	基準点測量	3級	55点	関東地方整備局常総国道事務所 助言 H28.1.18 C0551	株式会社三喜コンサルタント	H27.10.14 H28.3.25
千葉県	成田市 一部 神崎町 一部	その他	基準点測量	3級	39点	関東地方整備局常総国道事務所 助言 H28.1.18 C0552	株式会社三喜コンサルタント	H27.10.14 H28.3.25
千葉県	木更津市 一部	基準点管理	復旧測量(基準点)	2級	1点	千葉県木更津区画整理事務所 助言 H28.1.18 C0564	株式会社富津測量	H28.1.15 H28.3.25
千葉県	富津市 一部	その他	基準点測量 基準点測量	1級 3級	2点 5点	関東地方整備局千葉国道事務所 助言 H28.1.25 C0576	株式会社新日本エグザ	H28.1.18 H28.3.25
千葉県	千葉市 一部	その他	基準点測量	4級	109点	法務省千葉地方務局 助言 H28.2.1 C0587	有限会社内山測量事務所	H27.10.1 H28.2.24
千葉県	勝浦市 一部 鴨川市 一部 大多喜町 一部	砂防計画	数値撮影(デジタル) 同時調整	地上画素寸法 18cm 2500	69.59km <sup>2</sup> 69.59km <sup>2</sup>	千葉県安房土木事務所 助言 H28.2.3 C0590	国際航業株式会社	H28.2.1 H28.3.25
千葉県	鎌ヶ谷市 一部	基準点管理	復旧測量(基準点)	2級	5点	千葉県鎌ヶ谷市 助言 H28.2.8 C0595	国際航業株式会社	H28.2.10 H28.3.31
千葉県	印西市 一部	基準点管理	復旧測量(基準点)	3級	1点	千葉県印西市 助言 H28.2.12 C0602	高木測量株式会社	H28.1.23 H28.3.25
千葉県	千葉市 一部	その他	復旧測量(基準点)	街区多角点	1点	千葉県千葉市 助言 H28.2.12 C0605	八紘測量開発株式会社	H28.2.12 H28.3.18
千葉県	袖ヶ浦市 一部	土地区画整理	基準点測量 現地測量(数値地形図作)	4級 500	120点 0.247km <sup>2</sup>	袖ヶ浦市袖ヶ浦駅海側土地区画整理組合 助言 H28.2.15 C0609	株式会社八州	H28.2.15 H28.3.31
千葉県	匝瑳市 一部	その他	復旧測量(基準点)	1級	1点	千葉県匝瑳市 助言 H28.2.15 C0611	アジア航測株式会社	H28.2.15 H28.3.20
千葉県	市川市 一部	基準点管理	復旧測量(基準点) 復旧測量(基準点)	3級 街区多角点節点	2点 10点	千葉県市川市 助言 H28.2.22 C0624	株式会社イクダ測量設計	H28.2.1 H28.3.18
千葉県	市原市 一部	その他	基準点測量 基準点測量	3級 4級	10点 58点	関東地方整備局千葉国道事務所 助言 H28.2.29 C0632	国際測地株式会社	H27.12.16 H28.3.31
千葉県	木更津市 一部	基準点管理	復旧測量(基準点) 復旧測量(基準点)	1級 2級	2点 2点	千葉県木更津市 助言 H28.3.1 C0635	有限会社飛鳥測量設計	H28.2.25 H28.3.25
千葉県	千葉市 一部	その他	基準点測量 基準点測量	2級 3級	3点 2点	千葉県千葉市 助言 H28.3.7 C0640	弥生測量株式会社	H28.2.29 H28.3.31
千葉県	袖ヶ浦市 一部	基準点管理	復旧測量(基準点)	3級	1点	千葉県袖ヶ浦市 助言 H28.3.7 C0644	有限会社無限測量設計	H28.1.28 H28.3.18
千葉県	松戸市 一部	基準点管理	復旧測量(基準点)	3級	2点	千葉県松戸市 助言 H28.3.29 C0654	サン・ジオテック株式会社	H28.3.16 H28.3.30
千葉県	我孫子市 一部	その他	復旧測量(基準点)	1級	1点	千葉県我孫子市 助言 H28.3.29 C0656	あびこ測量株式会社	H28.3.18 H28.3.31
千葉県	香取市 一部	基準点管理	基準点測量	2級	7点	千葉県香取土木事務所 助言 H28.3.24 C0657	空間情報サービス株式会社	H28.2.4 H28.3.25
千葉県	松戸市 一部	基準点管理	復旧測量(基準点)	街区多角点	2点	千葉県松戸市 助言 H28.3.30 C0662	サン・ジオテック株式会社	H28.3.18 H28.3.31
東京都	西東京市 一部	基準点管理	復旧測量(基準点)	3級	1点	東京都西東京市 助言 H27.4.17 C0006	ビッグ測量設計株式会社	H27.3.23 H28.10.4
東京都	西東京市 一部	基準点管理	復旧測量(基準点) 復旧測量(基準点)	3級 節点	4点 3点	東京都西東京市 助言 H27.4.21 C0011	株式会社大輝 森地測量有限公司 稲垣測量設計株式会社 光成測量株式会社	H27.5.1 H28.3.31
東京都	八王子市 一部 町田市 一部	道路計画	基準点測量	3級	12点	中日本高速道路株式会社八王子支社八王子保全・サービスセンター 助言 H27.4.30 C0019	株式会社塩崎テクノブレイン	H27.5.11 H27.8.29
東京都	渋谷区 一部	都市計画	基準点測量 基準点測量 基準点測量	2級 3級 4級	2点 4点 61点	東京都第二建設事務所 助言 H27.5.1 C0020	双葉航測株式会社	H27.5.7 H27.5.29

関東地方

都道府県名	測量地域	測量目的	測量種別	縮尺・等級	事業量	測量計画機関(助言番号)	測量作業機関	実施時期	
東京都	狛江市 一部	基準点管理	基準点測量	3級	3点	東京都狛江市 助言 H27.5.8 C0023	柚木測量	H27.5.25 H27.7.31	
東京都	千代田区 一部	基準点管理	復旧測量(基準点)	3級	1点	東京都千代田区 助言 H27.5.8 C0024	高浪測量設計事務所	H27.5.22 H27.6.30	
東京都	大田区 一部	空港計画	復旧測量(基準点) 復旧測量(基準点) 復旧測量(水準)	1級 2級 2級	8点 17点 29.2km	関東地方整備局東京空港整備事務所 助言 H27.5.13 C0026	株式会社パスコ	H27.4.10 H27.7.28	
東京都	品川区 一部	基準点管理	基準点測量 基準点測量	3級 4級	12点 19点	東京都品川区 助言 H27.5.13 C0028	大浦工測株式会社	H27.5.11 H27.6.10	
東京都	あきる野市 一部	土地区画整理	復旧測量(基準点) 復旧測量(基準点) 復旧測量(基準点) 復旧測量(基準点)	2級 3級 4級 その他(区画整理事業地区界点)	3点 9点 188点 139点	東京都あきる野市 助言 H27.5.21 C0036	日本測地設計株式会社	H27.6.1 H27.10.15	
東京都	港区 一部	都市計画	数値撮影(デジタル) 数値図化 復旧測量(基準点)	地上画素寸法 500 街区多角点	20.34km <sup>2</sup> 3.012km <sup>2</sup> 2000点	東京都港区 助言 H27.5.28 C0043	国際航業株式会社	H27.4.30 H30.3.31	
東京都	国分寺市 一部	基準点管理	復旧測量(基準点)	3級	1点	東京都国分寺市 助言 H27.6.1 C0044	株式会社協振技建	H27.5.29 H27.7.15	
東京都	国立市 一部	基準点管理	復旧測量(基準点)	3級節点	1点	東京都国立市 助言 H27.6.10 C0052	株式会社 三測社	H27.6.15 H27.7.31	
東京都	世田谷区 全域	基準点管理	復旧測量(基準点) 復旧測量(基準点)	2級 3級	2点 100点	東京都世田谷区 助言 H27.6.15 C0059	中央技研株式会社	H27.6.19 H27.10.31	
東京都	千代田区 一部	基準点管理	復旧測量(基準点)	3級	1点	東京都千代田区 助言 H27.6.15 C0061	株式会社エスアール設計	H27.7.6 H27.9.30	
東京都	八王子市 一部	土地区画整理	基準点測量 基準点測量 基準点測量 その他	2級 3級 4級 街区・画地出来形確認測量	2点 8点 80点 0.15km <sup>2</sup>	八王子インター北土地区画整理組合 助言 H27.6.16 C0066	日本測地設計株式会社	H27.7.1 H27.11.30	
東京都	調布市 一部	基準点管理	復旧測量(基準点)	3級	1点	東京都調布市 助言 H27.6.16 C0068	邦栄測量設計株式会社	H27.6.17 H27.7.17	
東京都	昭島市 一部	基準点管理	復旧測量(基準点)	3級	1点	東京都昭島市 助言 H27.6.22 C0073	曙測量設計株式会社	H27.7.1 H27.8.26	
東京都	国分寺市 一部	基準点管理	基準点測量	3級	2点	東京都国分寺市 助言 H27.6.22 C0074	大輝測量株式会社	H27.6.15 H27.9.30	
東京都	世田谷区 全域	道路管理	修正測量	500	58.05km <sup>2</sup>	東京都世田谷区 助言 H27.6.23 C0075	国際航業株式会社	H27.6.16 H27.9.30	
東京都	八丈町 一部	都市計画	基準点測量 基準点測量	2級 3級	1点 3点	東京都八丈町 助言 H27.6.25 C0077	株式会社フジヤマ	H27.6.25 H27.9.30	
東京都	調布市 一部	基準点管理	復旧測量(基準点)	3級	1点	東京都調布市 助言 H27.6.25 C0085	邦栄測量設計株式会社	H27.6.22 H27.8.20	
東京都	調布市 一部	その他	復旧測量(基準点)	3級	3点	東京都北多摩南部建設事務所 助言 H27.6.30 C0086	株式会社日豊	H27.6.26 H27.12.22	
東京都	板橋区 一部	総合計画	基準点測量	4級	29点	東京都板橋区 助言 H27.6.30 C0087	新日本測量設計株式会社	H27.6.9 H28.1.14	
東京都	板橋区 一部	総合計画	基準点測量	4級	22点	東京都板橋区 助言 H27.6.30 C0089	新日本測量設計株式会社	H27.6.9 H28.1.14	
東京都	板橋区 一部	総合計画	基準点測量	4級	19点	東京都板橋区 助言 H27.6.30 C0090	新日本測量設計株式会社	H27.6.9 H27.10.26	
東京都	葛飾区 一部	土地区画整理	基準点測量	4級	24点	東京都葛飾区 助言 H27.6.29 C0097	株式会社大坪コンサルタント	H27.6.23 H28.3.10	
東京都	中央区 一部 江東区 一部 大田区 一部	港区 一部 品川区 一部 江戸川区 一部	その他	水準測量	1級	237.2km	東京都港湾局 助言 H27.7.1 C0099	株式会社協立コンサルタンツ	H27.7.8 H28.3.30
東京都	八王子市 一部	基準点管理	復旧測量(基準点)	街区多角点	1点	東京都八王子市 助言 H27.7.1 C0101	みつば測量株式会社	H27.6.29 H27.8.31	
東京都	中野区 一部	土地区画整理	基準点測量	4級	29点	独立行政法人都市再生機構東日本都市再生本部 助言 H27.7.1 C0102	双葉航測株式会社	H27.6.30 H28.2.29	
東京都	昭島市 一部	基準点管理	復旧測量(基準点)	3級	2点	東京都昭島市 助言 H27.7.3 C0106	曙測量設計株式会社	H27.7.1 H27.11.13	
東京都	武蔵野市 一部	その他	基準点測量 基準点測量	3級 節点	2点 6点	東京都北多摩南部建設事務所 助言 H27.7.6 C0110	ナチュラル測量設計株式会社	H27.7.3 H27.11.24	
東京都	八王子市 一部	道路管理	基準点測量 基準点測量	3級 4級	2点 2点	関東地方整備局相武国道事務所 助言 H27.7.6 C0114	株式会社ニュージェック	H27.6.29 H27.12.25	
東京都	新宿区 一部	その他	基準点測量	地籍図根多角測量	0.2km <sup>2</sup> 100点	東京都新宿区 助言 H27.7.6 C0117	株式会社ヤチホ	H27.7.10 H28.3.10	
東京都	国分寺市 一部	基準点管理	復旧測量(基準点)	3級	1点	東京都国分寺市 助言 H27.7.9 C0120	大輝測量株式会社	H27.7.1 H27.9.30	
東京都	中野区 一部	地籍調査	基準点測量	地籍図根多角点	0.29km <sup>2</sup>	東京都中野区 助言 H27.7.10 C0124	株式会社大輝	H27.6.16 H28.3.10	
東京都	中野区 一部	地籍調査	基準点測量 その他	地籍図根多角点 現況・復元測量	0.14km <sup>2</sup> 0.14km <sup>2</sup>	東京都中野区 助言 H27.7.10 C0125	双葉航測株式会社	H27.6.16 H28.3.10	
東京都	日の出町 一部	その他	基準点測量 基準点測量	2級 3級	2点 6点	東京都西多摩建設事務所 助言 H27.7.10 C0128	大輝測量株式会社	H27.7.15 H27.12.15	
東京都	江戸川区 一部	土地区画整理	基準点測量	4級	41点	東京都第一市街地整備事務所 助言 H27.7.16 C0138	株式会社日測	H27.8.1 H28.3.7	
東京都	北区 一部	その他	基準点測量	4級	104点	東京都北区 助言 H27.7.16 C0140	建設エンジニアリング有限公司	H27.6.22 H28.2.29	
東京都	千代田区 一部	基準点管理	復旧測量(基準点)	3級	7点	東京都千代田区 助言 H27.7.16 C0144	真栄測量株式会社	H27.7.27 H27.8.31	
東京都	西東京市 一部	基準点管理	復旧測量(基準点)	3級	1点	東京都西東京市 助言 H27.7.23 C0147	双葉航測株式会社	H27.7.21 H27.8.31	



関東地方

都道府県名	測量地域	測量目的	測量種別	縮尺・等級	事業量	測量計画機関(助言番号)	測量作業機関	実施時期
東京都	中野区 一部	基準点管理	基準点測量 その他の応用 測量 路線測量	4級 その他	0.14km <sup>2</sup> 0.0066km <sup>2</sup>	東京都中野区 助言 H27.7.27 C0150	双葉航測株式会社	H27.7.17 H28.3.22
東京都	墨田区 一部	基準点管理	復旧測量(基準点)	3級	2点	東京都水道局東部第一支所 助言 H27.7.27 C0152	有限会社水工技研	H27.8.10 H27.9.30
東京都	西東京市 一部	基準点管理	復旧測量(基準点)	3級	1点	東京都西東京市 助言 H27.7.30 C0154	みつば測量株式会社	H27.8.17 H27.11.30
東京都	国分寺市 一部	基準点管理	復旧測量(基準点)	3級	1点	東京都国分寺市 助言 H27.7.30 C0157	信和測量株式会社	H27.7.15 H27.8.30
東京都	墨田区 一部	地籍調査	復旧測量(基準点) 復旧測量(基準点) 復旧測量(基準点)	地籍図根三角点 地籍図根多角点 街区多角点	2点 117点 3点	東京都墨田区 助言 H27.7.30 C0158	社団法人東京公共嘱託 登記土地家屋調査士協会	H27.7.23 H28.3.10
東京都	調布市 一部	基準点管理	復旧測量(基準点)	3級	1点	東京都調布市 助言 H27.7.30 C0160	株式会社アサヒサーベ ィング	H27.7.29 H27.9.30
東京都	瑞穂町 一部	道路管理	基準点測量 基準点測量	2級 4級	3点 22点	関東地方整備局相武国道事務所 助言 H27.7.30 C0161	株式会社ニュージェック	H27.6.29 H27.12.25
東京都	八王子市 一部	道路管理	基準点測量 基準点測量	3級 4級	1点 4点	関東地方整備局相武国道事務所 助言 H27.7.30 C0162	株式会社ニュージェック	H27.6.29 H27.12.25
東京都	北区 一部	その他	基準点測量	4級	572点	東京都北区 助言 H27.8.5 C0171	三和航測株式会社	H27.8.3 H28.3.11
東京都	港区 一部	都市計画	復旧測量(基準点) 基準点測量	4級 4級	8点 5点	独立行政法人都市再生機構東 日本都市再生本部 助言 H27.8.5 C0172	株式会社測地コンサル タント	H27.8.3 H27.8.31
東京都	府中市 一部	地籍調査	基準点測量	地籍図根多角点	0.02km <sup>2</sup> 18点	東京都府中市 助言 H27.8.6 C0173	株式会社中央測量	H27.8.17 H28.3.4
東京都	北区 一部	その他	基準点測量	4級	107点	東京都北区 助言 H27.8.6 C0176	津嶋測量設計株式会社	H27.8.17 H28.2.29
東京都	千代田区 一部	基準点管理	復旧測量(基準点)	3級	1点	東京都千代田区 助言 H27.8.10 C0180	株式会社日測	H27.8.24 H27.9.30
東京都	八王子市 一部	基準点管理	復旧測量(基準点)	3級	1点	東京都八王子市 助言 H27.8.10 C0182	株式会社セット設計事務 所	H27.8.10 H27.9.30
東京都	足立区 一部	その他	基準点測量	4級	257点	東京都足立区 助言 H27.8.10 C0183	株式会社 双葉 株式会社 コンクラーリアル エステート 小林測量事務所 ヒューマン測量設計株式 会社	H27.8.20 H28.3.31
東京都	豊島区 一部	その他	基準点測量 基準点測量	3級 4級	1点 14点	独立行政法人都市再生機構東 日本都市再生本部 助言 H27.8.14 C0193	株式会社中野技術	H27.8.12 H28.1.29
東京都	町田市 全域	基準点管理	水準測量	2級	100km	東京都町田市 助言 H27.8.20 C0198	株式会社 八州	H27.8.26 H28.3.22
東京都	府中市 全域	その他	基準点測量	4級	77点	東京都府中市 助言 H27.8.28 C0212	株式会社セット技研	H27.8.5 H27.10.30
東京都	多摩市 一部	基準点管理	復旧測量(基準点)	街区多角点	1点	東京都多摩市 助言 H27.8.28 C0215	株式会社ヤチホ	H27.7.31 H27.8.31
東京都	町田市 一部	その他	基準点測量 基準点測量	3級 4級	1点 6点	東京都町田市 助言 H27.8.31 C0217	有限会社計測プラン	H27.9.1 H28.3.31
東京都	板橋区 一部	その他	基準点測量	4級	110点	東京都板橋区 助言 H27.9.2 C0225	株式会社 セイワプラン	H27.8.27 H27.11.9
東京都	狛江市 一部	基準点管理	復旧測量(基準点)	3級	3点	東京都狛江市 助言 H27.9.4 C0229	有限会社渡辺測量設計 事務所	H27.9.25 H27.12.15
東京都	板橋区 一部	その他	基準点測量	4級	51点	東京都板橋区 助言 H27.9.7 C0242	東日本総合計画株式会 社	H27.9.7 H27.10.23
東京都	千代田区 一部 中央区 一部 文京区 一部 大田区 一部 豊島区 一部 北区 一部 板橋区 一部	その他	基準点測量 基準点測量 その他	2級 4級 道路基準点	23点 630点 59点	関東地方整備局東京国道事務所 助言 H27.9.14 C0252	株式会社八州	H27.8.4 H28.3.28
東京都	足立区 一部	地籍調査	基準点測量	4級	61点	東京都足立区 助言 H27.9.14 C0256	株式会社大坪コンサル タント	H27.7.2 H28.2.29
東京都	豊島区 一部	基準点管理	復旧測量(基準点)	3級	16点	東京都豊島区 助言 H27.9.24 C0262	株式会社協振技建	H27.10.1 H27.12.25
東京都	三宅村 全域	その他	水準測量	1級	62km	東京都土木技術支援・人材育 成センター 助言 H27.9.24 C0263	株式会社オリス	H27.9.7 H28.1.29
東京都	国分寺市 一部	道路計画	用地測量	4級		東京都国分寺市 助言 H27.9.25 C0271	株式会社 ユニエンジニ ヤリング	H27.9.24 H28.3.31
東京都	港区 一部	土地区画 整理	復旧測量(基準点) その他	4級 その他	35点 137点	独立行政法人都市再生機構東 日本都市再生本部 助言 H27.9.25 C0272	株式会社双葉	H27.4.1 H28.3.31
東京都	練馬区 一部	地籍調査	基準点測量	地籍図根多角点	133点	東京都練馬区 助言 H27.10.6 C0283	三和航測株式会社	H27.10.19 H28.2.19
東京都	多摩市 全域	道路管理	数値撮影(デ ジタル) 同時調整 MMS計測 写真地図作 成(デジタル オルソ) 数値図化	地上画素寸法 5.6cm 500 500 500 500	21.01km <sup>2</sup> 21.01km <sup>2</sup> 260km <sup>2</sup> 21.01km <sup>2</sup> 260km <sup>2</sup>	東京都多摩市 助言 H27.10.6 C0286	国際航業株式会社	H27.9.28 H30.3.31
東京都	江東区 一部	その他	数値図化 その他	250 250	0.177km <sup>2</sup> 0.177km <sup>2</sup>	東京都財務局建設保全部オリ ンピック・パラリンピック施設整 備課 助言 H27.10.14 C0300	株式会社パスコ	H27.9.28 H28.2.26
東京都	狛江市 一部	基準点管理	基準点測量	3級	5点	東京都狛江市 助言 H27.10.14 C0308	邦栄測量設計株式会社	H27.10.20 H27.12.15
東京都	世田谷区 全域	道路管理	修正測量	500	58.05km <sup>2</sup>	東京都世田谷区 助言 H27.10.15 C0312	国際航業株式会社	H27.10.1 H28.3.25
東京都	中央区 一部	その他	基準点測量	4級	115点	法務省東京法務局 助言 H27.10.14 C0313	一般社団法人東京公共 嘱託登記土地家屋調査 士協会	H27.10.15 H28.2.6

関東地方

都道府県名	測量地域	測量目的	測量種別	縮尺・等級	事業量	測量計画機関(助言番号)	測量作業機関	実施時期
東京都	北区 一部	その他	基準点測量	4級	14点	東京都北区 助言 H27.10.16 C0314	大浦工測株式会社	H27.10.19 H28.3.15
東京都	板橋区 一部	その他	基準点測量	4級	135点	東京都板橋区 助言 H27.10.16 C0317	株式会社本田測量設計	H27.10.16 H28.2.19
東京都	板橋区 一部	その他	基準点測量	4級	186点	東京都板橋区 助言 H27.10.16 C0318	有限会社東邦測量設計事務所	H27.10.16 H28.2.19
東京都	江戸川区 一部	土地区画整理	基準点測量	4級	66点	東京都第一市街地整備事務所 助言 H27.10.16 C0322	株式会社中庭測量コンサルタント	H27.10.23 H28.3.14
東京都	葛飾区 一部	その他	基準点測量 基準点測量	4級 地籍図根多角点	39点 3点	東京都葛飾区 助言 H27.10.20 C0326	株式会社グローバル測量設計	H27.7.16 H28.2.16
東京都	江東区 一部	その他	基準点測量	4級	73点	東京都江東区 助言 H27.10.23 C0333	東日本総合計画株式会社	H27.9.9 H28.1.28
東京都	葛飾区 一部	その他	基準点測量 基準点測量	4級 地籍図根多角点	47点 2点	東京都葛飾区 助言 H27.10.23 C0334	国際測地株式会社	H27.7.17 H28.3.2
東京都	多摩市 一部	基準点管理	復旧測量(基準点)	街区三角点	1点	東京都多摩市 助言 H27.10.23 C0335	株式会社ヤチホ	H27.10.14 H28.3.10
東京都	全域	地盤変動調査	水準測量	1級	600km	東京都土木技術支援・人材育成センター 助言 H27.10.28 C0339	株式会社八州国際測地株式会社 株式会社日測	H27.11.2 H28.3.24
東京都	足立区 一部	基準点管理	基準点測量 基準点測量 基準点測量	2級 3級 4級	1点 5点 23点	東京都足立区 助言 H27.10.28 C0345	第一航業株式会社	H27.10.30 H28.3.25
東京都	葛飾区 一部	その他	基準点測量	4級	122点	東京都葛飾区 助言 H27.10.30 C0351	株式会社大坪コンサルタント	H27.7.21 H28.3.3
東京都	千代田区 一部	地籍調査	基準点測量	地籍図根多角点	65点	東京都千代田区 助言 H27.10.30 C0352	昭和株式会社	H27.11.9 H28.3.10
東京都	千代田区 一部	基準点管理	復旧測量(基準点)	3級	1点	東京都千代田区 助言 H27.10.30 C0353	株式会社協振技建	H27.11.9 H27.12.25
東京都	江戸川区 一部	土地区画整理	基準点測量 基準点測量	3級 4級	14点 49点	東京都第一市街地整備事務所 助言 H27.10.30 C0355	画地測量設計株式会社	H27.11.2 H28.3.11
東京都	江東区 一部	地籍調査	基準点測量 基準点測量 基準点測量	地籍図根多角 図根多角本点(2次) 地籍図根多角点(2次)	1点 30点 136点	東京都江東区 助言 H27.10.30 C0358	東日本総合計画株式会社	H27.7.17 H28.2.29
東京都	江戸川区 一部	その他	基準点測量 現地測量(数値地形図作成)	4級 500	810点 40km	東京都江戸川区 助言 H27.10.30 C0364	新栄測量設計株式会社 有限会社測伸コンサルタント 株式会社大洋測量設計社 株式会社瑞穂設計	H27.7.13 H28.3.31
東京都	江戸川区 一部	地籍調査	その他 その他 その他	地籍図根多角測量 細部測量 現況測量	0.15km <sup>2</sup> 0.15km <sup>2</sup> 0.15km <sup>2</sup>	東京都江戸川区 助言 H27.10.30 C0365	株式会社大洋測量設計社	H27.7.6 H28.3.31
東京都	中央区 一部	その他	基準点測量 基準点測量	3級 4級	6点 18点	東京都第一市街地整備事務所 助言 H27.11.5 C0369	昭和株式会社	H27.10.31 H28.3.22
東京都	八王子市 全域	固定資産	数値撮影(デジタル) 数値撮影(デジタル)	地上画素寸法 9.6cm 地上画素寸法 12cm	85.75km <sup>2</sup> 100.63km <sup>2</sup>	東京都八王子市 助言 H27.11.5 C0370	国際航業株式会社	H27.11.13 H28.2.29
東京都	町田市 一部	その他	基準点測量	2級	1点	東京都町田市 助言 H27.11.6 C0377	株式会社グラフィック	H27.11.1 H28.2.10
東京都	葛飾区 一部	その他	基準点測量	3級	3点	東京都第五建設事務所 助言 H27.11.11 C0390	東日本総合計画株式会社	H27.11.2 H28.3.9
東京都	奥多摩町 一部	その他	基準点測量	2級	2点	東京都西多摩建設事務所 助言 H27.11.17 C0394	東日本総合計画株式会社	H27.11.13 H28.3.11
東京都	江東区 一部	基準点管理	復旧測量(基準点)	3級	2点	東京都水道局東部第一支所 助言 H27.11.17 C0398	株式会社協振技建	H27.11.9 H27.11.17
東京都	杉並区 一部	基準点管理	復旧測量(基準点) 復旧測量(基準点) 復旧測量(基準点) 復旧測量(基準点)	2級 3級 街区多角点 基本多角点	1点 4点 7点 4点	東京都杉並区 助言 H27.11.18 C0403	大和測量設計株式会社	H27.12.7 H27.12.18
東京都	品川区 一部	基準点管理	復旧測量(基準点)	地籍図根点	153点	東京都品川区 助言 H27.11.18 C0404	株式会社大輝	H27.11.19 H28.1.29
東京都	全域	基準点管理	復旧測量(基準点)	1級	41点	東京都土木技術支援・人材育成センター 助言 H27.11.19 C0405	第一航業株式会社	H27.12.17 H28.3.22
東京都	全域	基準点管理	復旧測量(基準点)	1級	34点	東京都土木技術支援・人材育成センター 助言 H27.11.19 C0406	株式会社カワコン	H27.12.17 H28.3.22
東京都	大田区 一部	土地区画整理	基準点測量 基準点測量 その他	3級 4級 その他	7点 81点 0.14km <sup>2</sup>	独立行政法人都市再生機構東日本都市再生本部 助言 H27.11.19 C0408	画地測量設計株式会社	H27.10.16 H28.2.29
東京都	昭島市 一部	土地区画整理	基準点測量 その他	4級 その他	30点 1.5km <sup>2</sup>	昭島市福島町矢崎地区地権者会 助言 H27.11.25 C0409	日本都市整備株式会社	H27.10.1 H28.3.31
東京都	江東区 一部	土地区画整理	基準点測量 基準点測量	3級 4級	2点 17点	東京都第一市街地整備事務所 助言 H27.11.25 C0411	画地測量設計株式会社	H27.12.1 H28.3.11
東京都	足立区 一部	土地区画整理	基準点測量	4級	6点	東京都足立区 助言 H27.12.1 C0421	株式会社双葉	H27.12.1 H28.3.15
東京都	三鷹市 一部	その他	基準点測量	3級	4点	東京都北多摩南部建設事務所 助言 H27.12.1 C0427	大同情報技術株式会社	H27.11.24 H28.3.16
東京都	目黒区 一部	基準点管理	復旧測量(基準点)	4級	14点	東京都目黒区 助言 H27.12.1 C0430	画地測量設計株式会社	H27.11.10 H28.3.18
東京都	青梅市 一部	その他	基準点測量 基準点測量	2級 3級	2点 2点	東京都西多摩建設事務所 助言 H27.12.2 C0441	株式会社ヤチホ	H27.12.1 H28.3.24
東京都	青梅市 一部	その他	復旧測量(基準点)	3級	4点	東京都西多摩建設事務所 助言 H27.12.3 C0442	株式会社ヤチホ	H27.12.1 H28.3.24

関東地方

都道府県名	測量地域	測量目的	測量種別	縮尺・等級	事業量	測量計画機関(助言番号)	測量作業機関	実施時期
東京都	品川区 一部	その他	数値図化 その他	250 その他	0.294km <sup>2</sup> 0.294km <sup>2</sup>	東京都財務局建築保全部オリ ンピック・パラリンピック施設整 備課 助言 H27.12.4 C0449	株式会社パスコ	H27.12.1 H28.3.25
東京都	板橋区 一部	その他	基準点測量	4級	177点	東京都板橋区 助言 H27.12.8 C0451	アキインターナショナル 株式会社	H27.12.7 H28.3.15
東京都	八王子市 一部 羽村市 一部 瑞穂町 一部	道路計画	基準点測量	道路基準点	23.5km	関東地方整備局相武国道事務 所 助言 H27.12.8 C0452	株式会社こうそく	H27.11.30 H28.3.31
東京都	瑞穂町 一部	固定資産	数値撮影(デ ジタル)	地上画素寸法 16cm	16.85km <sup>2</sup>	東京都瑞穂町 助言 H27.12.9 C0453	朝日航洋株式会社	H27.11.20 H28.3.25
東京都	羽村市 全域	固定資産	数値撮影(デ ジタル)	地上画素寸法 16cm	9.9km <sup>2</sup>	東京都羽村市 助言 H27.12.9 C0454	朝日航洋株式会社	H27.11.26 H28.3.25
東京都	あきる野市 全域	固定資産	数値撮影(デ ジタル)	地上画素寸法 16cm	73.47km <sup>2</sup>	東京都あきる野市 助言 H27.12.9 C0455	朝日航洋株式会社	H27.12.1 H28.3.25
東京都	日の出町 全域	固定資産	数値撮影(デ ジタル)	地上画素寸法 16cm	28.07km <sup>2</sup>	東京都日の出町 助言 H27.12.9 C0456	朝日航洋株式会社	H27.12.1 H28.3.25
東京都	瑞穂町 一部 羽村市 一部 八王子市 一部	道路管理	基準点測量 基準点測量	2級 3級	6点 91点	関東地方整備局相武国道事務 所 助言 H27.12.9 C0457	株式会社こうそく	H27.11.30 H28.3.31
東京都	世田谷区 全域	基準点管 理	復旧測量(基 準点)	3級	74点	東京都世田谷区 助言 H27.12.8 C0464	株式会社日野	H27.12.10 H28.3.15
東京都	昭島市 一部	土地区画 整理	基準点測量	3級	6点	独立行政法人都市再生機構東 日本都市再生本部 助言 H27.12.9 C0466	株式会社大洋画地	H27.12.1 H28.3.15
東京都	西東京市 一部	基準点管 理	復旧測量(基 準点)	3級	1点	東京都西東京市 助言 H27.12.9 C0468	富田測量	H27.12.1 H28.3.31
東京都	中央区 一部	地籍調査	基準点測量	地籍図根多角点	47点	東京都中央区 助言 H27.12.14 C0481	日本測地設計株式会社	H27.12.15 H28.3.10
東京都	三鷹市 全域	固定資産	数値撮影(デ ジタル)	地上画素寸法 10cm	16.42km <sup>2</sup>	東京都三鷹市 助言 H27.12.14 C0482	国際航業株式会社	H27.11.20 H28.1.19
東京都	武蔵野市 全域	固定資産	数値撮影(デ ジタル)	地上画素寸法 10cm	10.98km <sup>2</sup>	東京都武蔵野市 助言 H27.12.14 C0483	国際航業株式会社	H27.11.17 H28.1.19
東京都	小金井市 全域	固定資産	数値撮影(デ ジタル)	地上画素寸法 10cm	11.3km <sup>2</sup>	東京都小金井市 助言 H27.12.14 C0484	国際航業株式会社	H27.11.24 H28.1.19
東京都	調布市 全域	固定資産	数値撮影(デ ジタル)	地上画素寸法 10cm	21.58km <sup>2</sup>	東京都調布市 助言 H27.12.14 C0485	国際航業株式会社	H28.1.1 H28.1.19
東京都	狛江市 全域	固定資産	数値撮影(デ ジタル)	地上画素寸法 10cm	6.39km <sup>2</sup>	東京都狛江市 助言 H27.12.14 C0486	国際航業株式会社	H27.11.20 H28.1.19
東京都	府中市 全域	固定資産	数値撮影(デ ジタル)	地上画素寸法 10cm	29.43km <sup>2</sup>	東京都府中市 助言 H27.12.14 C0487	国際航業株式会社	H27.10.21 H28.1.19
東京都	調布市 一部 狛江市 一部	その他	基準点測量	2級	2点	東京都北多摩南部建設事務所 助言 H27.12.14 C0496	株式会社ツカサ測量設 計	H27.12.21 H28.3.24
東京都	町田市 全域	その他	数値撮影(デ ジタル) 同時調整 写真地図作 成(デジタル オルソ)	地上画素寸法 10cm 1000 1000	71.8km <sup>2</sup> 71.8km <sup>2</sup> 71.8km <sup>2</sup>	東京都町田市 助言 H27.12.16 C0503	朝日航洋株式会社	H28.1.1 H28.3.14
東京都	千代田区 一部	基準点管 理	復旧測量(基 準点)	3級	1点	東京都千代田区 助言 H27.12.18 C0512	有限会社トムズ測量	H27.12.21 H28.1.21
東京都	新宿区 一部	その他	基準点測量	3級	5点	東京都建設局第三建設事務所 助言 H28.1.4 C0531	国際測地株式会社	H27.12.14 H28.3.10
東京都	福生市 全域	固定資産	数値撮影(デ ジタル)	地上画素寸法 16cm	10.16km <sup>2</sup>	東京都福生市 助言 H27.12.28 C0538	朝日航洋株式会社	H27.11.20 H28.3.25
東京都	青梅市 全域	固定資産	数値撮影(デ ジタル)	地上画素寸法 16cm	103.31km <sup>2</sup>	東京都青梅市 助言 H27.12.28 C0539	朝日航洋株式会社	H27.12.1 H28.3.25
東京都	北区 一部	その他	基準点測量	4級	3点	東京都北区 助言 H28.1.12 C0546	株式会社ランド・スケ ール	H28.1.25 H28.3.31
東京都	西東京市 一部	基準点管 理	復旧測量(基 準点) 基準点測量 復旧測量(基 準点)	3級 4級 節点	4点 19点 1点	東京都西東京市 助言 H28.1.12 C0548	山晃測量設計株式会社	H28.1.6 H28.3.31
東京都	中央区 一部	基準点管 理	復旧測量(基 準点) 復旧測量(基 準点)	3級 節点	6点 3点	東京都中央区 助言 H28.1.18 C0553	双葉航測株式会社	H28.1.11 H28.3.25
東京都	狛江市 一部	基準点管 理	復旧測量(基 準点) 基準点測量 基準点測量 復旧測量(基 準点)	3級 3級 節点 節点	2点 1点 6点 12点	東京都狛江市 助言 H28.1.18 C0556	株式会社大輝	H28.1.20 H28.3.15
東京都	三宅村 一部	道路管理	数値撮影(デ ジタル) 数値図化(同 時調整含む) 航空レーザ測 量	地上画素寸法 12cm 1000 1000	1km <sup>2</sup> 1km <sup>2</sup> 1km <sup>2</sup>	東京都総務局 三宅支庁 助言 H28.1.19 C0560	株式会社パスコ	H27.10.23 H28.3.11
東京都	板橋区 一部	その他	基準点測量	4級	8点	東京都板橋区 助言 H28.1.19 C0568	新日本測量設計株式会 社	H27.12.22 H28.3.15
東京都	八王子市 一部	基準点管 理	復旧測量(基 準点)	3級	1点	東京都八王子市 助言 H28.1.19 C0569	みつば測量株式会社	H28.1.18 H28.3.31
東京都	八王子市 一部	基準点管 理	復旧測量(基 準点)	3級	5点	東京都八王子市 助言 H28.1.25 C0574	大地測量設計株式会社	H28.1.20 H28.3.31
東京都	練馬区 一部	基準点管 理	基準点測量 復旧測量(基 準点)	2級 2級	12点 64点	東京都練馬区 助言 H28.1.25 C0575	三和航測株式会社	H28.2.2 H28.3.22
東京都	中央区 一部	その他	基準点測量	4級	8点	東京都第一市街地整備事務所 助言 H28.1.28 C0580	昭和株式会社	H28.1.25 H28.3.11
東京都	北区 一部	基準点管 理	復旧測量(基 準点)	3級	1点	東京都北区 助言 H28.1.28 C0583	株式会社協振技建	H28.2.1 H28.3.15
東京都	墨田区 一部	基準点管 理	復旧測量(基 準点)	3級	1点	東京都第五建設事務所 助言 H28.1.28 C0585	株式会社協振技建	H28.2.8 H28.3.31

関東地方

都道府県名	測量地域	測量目的	測量種別	縮尺・等級	事業量	測量計画機関(助言番号)	測量作業機関	実施時期
東京都	八王子市 一部	基準点管理	復旧測量(基準点)	3級	1点	東京都八王子市 助言 H28.2.1 C0586	株式会社国際技研	H28.2.1 H28.2.26
東京都	港区 一部	基準点管理	水準測量	3級	21km	東京都港区 助言 H28.2.2 C0588	株式会社アールズ環境ソリューションズ	H27.12.4 H28.3.18
東京都	奥多摩町 一部	その他	基準点測量	2級	7点	東京都西多摩建設事務所 助言 H28.2.8 C0597	中央航業株式会社	H28.2.7 H28.3.23
東京都	小金井市 一部	基準点管理	復旧測量(基準点) 復旧測量(基準点)	3級 街区多角点	7点 82点	東京都小金井市 助言 H28.2.15 C0612	株式会社大輝	H28.2.15 H28.3.31
東京都	国分寺市 一部	基準点管理	復旧測量(基準点)	3級	2点	東京都国分寺市 助言 H28.2.15 C0613	サトウ測量設計事務所	H28.2.22 H28.3.21
東京都	中野区 一部	その他	基準点測量	4級	94点	東京都中野区 助言 H28.2.15 C0614	社団法人東京公共嘱託登記土地家屋調査士協会	H28.2.15 H28.2.28
東京都	板橋区 一部	その他	基準点測量	4級	7点	東京都板橋区 助言 H28.2.23 C0628	有限会社泰斗測量	H28.2.16 H28.3.25
東京都	豊島区 一部	基準点管理	復旧測量(基準点)	街区多角点	1点	東京都豊島区 助言 H28.2.29 C0631	ビッグ測量設計株式会社	H28.2.1 H28.3.31
東京都	江東区 一部	その他	基準点測量	3級	1点	東京都東京港管理事務所 助言 H28.3.1 C0634	株式会社大輝	H28.2.22 H28.3.30
東京都	三鷹市 一部 調布市 一部	基準点管理	基準点測量	3級	1点	東京都北多摩南部建設事務所 助言 H28.3.7 C0641	株式会社グラフィック	H28.3.1 H28.3.18
東京都	国分寺市 一部	基準点管理	復旧測量(基準点)	3級	2点	東京都国分寺市 助言 H28.3.7 C0643	株式会社こうそく	H28.3.7 H28.3.31
東京都	世田谷区 一部 武蔵野市 一部 三鷹市 一部 府中市 一部 調布市 一部 町田市 一部 小金井市 一部 小平市 一部 東村山市 一部 国分寺市 一部 国立市 一部 東大和市 一部 清瀬市 一部 東久留米市 一部 多摩市 一部 稲城市 一部 西東京市 一部	基準点管理	復旧測量(基準点)	1級	31点	東京都土木技術支援・人材育成センター 助言 H28.3.18 C0650	株式会社八州	H28.2.4 H28.3.22
東京都	日野市 一部 八王子市 一部	河川管理	基準点測量 基準点測量	2級 3級	25点 4点	東京都南多摩西部建設事務所 助言 H28.3.18 C0651	国際測地株式会社	H28.1.8 H28.3.30
東京都	八王子市 一部	河川管理	基準点測量 基準点測量	2級 3級	17点 4点	東京都南多摩西部建設事務所 助言 H28.3.18 C0652	上屋敷測量設計有限会社	H28.1.8 H28.3.30
東京都	八王子市 一部	河川管理	基準点測量 基準点測量	2級 3級	28点 7点	東京都南多摩西部建設事務所 助言 H28.3.18 C0653	大和測量設計株式会社	H28.1.8 H28.3.30
東京都	千代田区 一部	基準点管理	復旧測量(基準点)	2級	1点	東京都千代田区 助言 H28.3.30 C0655	昭和株式会社	H28.3.28 H28.4.15
東京都	府中市 全域	その他	基準点測量	4級	100点	東京都府中市 助言 H28.3.31 C0664	ナチュラル測量設計株式会社	H28.4.1 H29.3.31
東京都	府中市 全域	その他	基準点測量	4級	50点	東京都府中市 助言 H28.3.31 C0665	株式会社セット技研	H28.4.1 H29.3.31
神奈川県	藤沢市 一部	道路計画	復旧測量(基準点)	3級	2点	神奈川県藤沢市 助言 H27.4.28 C0016	有限会社明成測量調査設計	H27.5.1 H27.6.20
神奈川県	海老名市 一部	土地区画整理	基準点測量 基準点測量	3級 4級	5点 104点	海老名駅西口土地区画整理組合 助言 H27.4.28 C0017	神奈川調査設計株式会社	H27.3.1 H28.12.1
神奈川県	葉山町 全域	都市計画	地形図等成果の座標補正 修正測量	2500 2500	17.06km <sup>2</sup> 17.06km <sup>2</sup>	神奈川県葉山町 助言 H27.5.19 C0030	株式会社パスコ	H27.4.9 H28.3.31
神奈川県	川崎市 一部	基準点管理	基準点測量	4級	25点	神奈川県川崎市 助言 H27.5.20 C0032	株式会社三和	H27.6.1 H28.3.11
神奈川県	箱根町 一部	道路管理	基準点測量	1級	3点	神奈川県西土木事務所小田原土木センター 助言 H27.5.21 C0033	有限会社石井測量設計事務所	H27.5.22 H27.6.30
神奈川県	横浜市 一部	道路管理	既成図数値化	500	43.81km <sup>2</sup>	神奈川県横浜市 助言 H27.5.25 C0037	大同情報技術株式会社	H27.5.8 H27.7.31
神奈川県	横浜市 一部	道路管理	既成図数値化	500	42.06km <sup>2</sup>	神奈川県横浜市 助言 H27.5.25 C0038	ラソス株式会社	H27.5.8 H27.7.31
神奈川県	山北町 一部	道路計画	基準点測量	4級	0.0001km <sup>2</sup>	中日本高速道路株式会社東京支社秦野工事事務所 助言 H27.6.1 C0046	株式会社八州	H27.4.14 H33.3.31
神奈川県	大和市 一部	土地区画整理	基準点測量	4級	159点	神奈川県大和市 助言 H27.6.1 C0047	株式会社八州	H27.5.18 H28.3.31
神奈川県	横須賀市 全域	都市計画	数値撮影(デジタル) 修正測量	地上画素寸法 20cm 2500	100.83km <sup>2</sup> 100.83km <sup>2</sup>	神奈川県横須賀市 助言 H27.6.15 C0069	株式会社パスコ	H26.4.1 H28.3.25
神奈川県	藤沢市 全域	都市計画	修正測量 地図編集 地形図等成果の座標補正	2500 10000 2500	69.51km <sup>2</sup> 69.51km <sup>2</sup> 69.51km <sup>2</sup>	神奈川県藤沢市 助言 H27.6.22 C0072	朝日航洋株式会社	H27.5.1 H28.2.29
神奈川県		都市計画	修正測量	2500	93km <sup>2</sup>	神奈川県横浜市 助言 H27.6.23 C0078	株式会社パスコ	H27.6.17 H28.3.31
神奈川県	秦野市 一部 伊勢原市 一部	道路計画	基準点測量 基準点測量 基準点測量	2級 3級 4級	10点 21点 165点	関東地方整備局横浜国道事務所 助言 H27.7.7 C0118	大栄測量設計株式会社	H27.6.16 H27.12.25
神奈川県	横浜市 一部	土地区画整理	基準点測量 基準点測量 その他 その他	3級 4級 500 その他	4点 48点 0.116km <sup>2</sup> 0.075km <sup>2</sup>	川和町駅周辺B地区土地区画整理事業 助言 H27.7.10 C0130	株式会社国際開発コンサルタンツ	H27.7.10 H36.3.31
神奈川県	藤沢市 一部	道路計画	復旧測量(基準点)	3級	1点	神奈川県藤沢市 助言 H27.7.15 C0134	有限会社明成測量調査設計	H27.7.10 H27.8.31
神奈川県	藤沢市 一部	道路計画	復旧測量(基準点)	4級	1点	神奈川県藤沢市 助言 H27.7.15 C0135	有限会社明成測量調査設計	H27.7.10 H27.8.31
神奈川県	藤沢市 全域	道路管理	数値撮影(デジタル) 同時調整 数値図化 写真地図作成(デジタルオルソ) MMS計測	500 500 500 500	69.51km <sup>2</sup> 69.51km <sup>2</sup> 1338km <sup>2</sup> 69.51km <sup>2</sup>	神奈川県藤沢市 助言 H27.8.6 C0174	国際航業株式会社	H27.7.28 H29.3.31

関東地方

都道府県名	測量地域	測量目的	測量種別	縮尺・等級	事業量	測量計画機関(助言番号)	測量作業機関	実施時期
神奈川県	相模原市 全域	道路管理	地形図等成果の座標補正	500	328.8km <sup>2</sup>	神奈川県相模原市助言 H27.8.6 C0178	株式会社アーバングラフィック	H27.8.5 H27.9.30
神奈川県	海老名市 全域	都市計画	数値撮影(デジタル)同時調整修正測量	地上画素寸法 20cm 2500 2500	26.59km <sup>2</sup> 26.59km <sup>2</sup> 26.59km <sup>2</sup>	神奈川県海老名市助言 H27.8.10 C0181	株式会社パスコ	H27.8.3 H28.3.31
神奈川県	寒川町 全域	都市計画	地形図等成果の座標補正同時調整地図編集修正測量	2500 2500 10000 2500	13.42km <sup>2</sup> 13.42km <sup>2</sup> 13.42km <sup>2</sup> 13.42km <sup>2</sup>	神奈川県寒川町助言 H27.8.10 C0186	国際航業株式会社	H27.6.25 H28.3.25
神奈川県	小田原市 全域	基準点管理	復旧測量(基準点) 復旧測量(基準点) 復旧測量(基準点)	3級 3級節点 4級	214点 39点 51点	神奈川県小田原市助言 H27.8.31 C0223	富士箱根測量株式会社	H27.8.21 H28.2.29
神奈川県	川崎市 全域	地盤変動調査	水準測量	1級	248km	神奈川県川崎市助言 H27.9.2 C0226	株式会社森下測量設計	H27.9.7 H28.3.15
神奈川県	藤沢市 一部	道路計画	復旧測量(基準点) 復旧測量(基準点)	3級 4級	1点 1点	神奈川県藤沢市助言 H27.9.9 C0251	栄松測量設計株式会社	H27.10.1 H28.2.29
神奈川県	相模原市 一部	道路管理	基準点測量 基準点測量	2級 3級	7点 10点	神奈川県相模原市助言 H27.9.14 C0253	株式会社小橋	H27.8.3 H28.2.29
神奈川県	愛川町 一部 大磯町 一部 綾瀬市 一部 座間市 一部	道路管理	MMS計測	500	400km	公益財団法人 神奈川県都市整備技術センター助言 H27.9.11 C0254	株式会社パスコ	H27.9.9 H28.2.26
神奈川県	逗子市 全域	都市計画	地形図等成果の座標補正修正測量 地図編集	2500 2500 10000	17.28km <sup>2</sup> 17.28km <sup>2</sup> 17.28km <sup>2</sup>	神奈川県逗子市助言 H27.9.14 C0257	国際航業株式会社	H27.9.7 H28.2.29
神奈川県	茅ヶ崎市 一部	基準点管理	基準点測量	3級	35点	神奈川県茅ヶ崎市助言 H27.10.2 C0280	中野設計工務株式会社	H27.10.20 H28.2.29
神奈川県	川崎市 全域	都市計画	数値撮影(デジタル)同時調整	地上画素寸法 20cm 2500	144.35km <sup>2</sup> 144.35km <sup>2</sup>	神奈川県川崎市助言 H27.10.15 C0307	国際航業株式会社	H28.1.1 H28.3.15
神奈川県	藤沢市 一部	道路計画	復旧測量(基準点) 復旧測量(基準点)	3級 節点	1点 3点	神奈川県藤沢市助言 H27.10.28 C0338	株式会社湘南都市総合研究所	H27.10.26 H28.3.31
神奈川県	横浜市 一部	基準点管理	復旧測量(基準点)	二次基準点	21km <sup>2</sup> 112点	神奈川県横浜市助言 H27.10.28 C0349	和晃測量株式会社	H27.10.30 H28.3.31
神奈川県	横浜市 一部	基準点管理	復旧測量(基準点)	2級	117点	神奈川県横浜市助言 H27.10.30 C0357	礎測量設計株式会社	H27.10.30 H28.3.31
神奈川県	横須賀市 一部	地籍調査	基準点測量	4級	8点	神奈川県横須賀市助言 H27.10.30 C0366	有限会社三浦建築測量	H27.10.29 H28.2.29
神奈川県	秦野市 一部	土地区画整理	基準点測量 基準点測量 その他 その他	3級 4級 街区出来形確認 画地出来形確認	4点 42点 0.031km <sup>2</sup> 0.031km <sup>2</sup>	秦野市秦野駅南部(今泉荒井)土地区画整理組合助言 H27.10.30 C0367	日本都市整備株式会社	H27.4.1 H27.10.31
神奈川県	寒川町 一部	土地区画整理	基準点測量	4級	80点	神奈川県寒川町助言 H27.11.6 C0373	株式会社都市計画センター	H27.11.10 H27.12.28
神奈川県	藤沢市 一部	地盤変動調査	水準測量	1級	59km	神奈川県藤沢市助言 H27.11.11 C0384	有限会社明成測量調査設計	H27.11.20 H28.3.31
神奈川県	茅ヶ崎市 全域	地盤変動調査	水準測量	1級	46.25km	神奈川県茅ヶ崎市助言 H27.11.11 C0387	株式会社GIS関東	H27.11.11 H28.3.31
神奈川県	鎌倉市 一部	地盤変動調査	水準測量	1級	7.78km	神奈川県鎌倉市助言 H27.11.17 C0396	株式会社GIS関東	H27.11.16 H28.3.31
神奈川県	茅ヶ崎市 全域	都市計画	地形図等成果の座標補正修正測量	2500 2500	35.76km <sup>2</sup> 35.76km <sup>2</sup>	神奈川県茅ヶ崎市助言 H27.11.30 C0424	株式会社パスコ	H27.8.25 H28.3.24
神奈川県	藤沢市 一部	道路計画	復旧測量(基準点)	4級	2点	神奈川県藤沢市助言 H27.12.1 C0428	栄松測量設計株式会社	H27.12.1 H28.2.29
神奈川県	横浜市 一部	地盤変動調査	水準測量	1級	137km	神奈川県横浜市助言 H27.12.1 C0436	株式会社アルファ測量設計開発	H27.11.9 H28.3.17
神奈川県	綾瀬市 一部	土地区画整理	基準点測量 その他 その他 その他	4級 地区界測量 街区出来形確認 画地出来形測量	16点 0.023km <sup>2</sup> 0.018km <sup>2</sup> 0.018km <sup>2</sup>	早川上原土地区画整理組合助言 H27.12.8 C0459	日本都市整備株式会社	H27.4.1 H28.3.31
神奈川県	横浜市 一部	道路計画	数値撮影(デジタル)数値図化(同時調整含む)数値図化	地上画素寸法 12cm 1000 1000	1.24km <sup>2</sup> 1.24km <sup>2</sup> 1.24km <sup>2</sup>	神奈川県横浜市助言 H27.12.9 C0460	国際航業株式会社	H27.11.30 H28.3.18
神奈川県	箱根町 全域	基準点管理	基準点測量 基準点測量	1級 2級	21点 22点	神奈川県箱根町助言 H27.12.9 C0471	富士箱根測量株式会社	H27.12.7 H28.8.20
神奈川県	横須賀市 一部 平塚市 一部 茅ヶ崎市 一部 三浦市 一部 秦野市 一部 厚木市 一部 大和市 一部 伊勢原市 一部 山北町 一部 箱根町 一部 愛川町 一部	道路管理	MMS計測 数値図化	500 500	50km 50km	神奈川県助言 H27.12.14 C0480	株式会社パスコ	H27.12.10 H28.3.25
神奈川県	寒川町 全域	固定資産	数値撮影(デジタル)	地上画素寸法 10cm	13.42km <sup>2</sup>	神奈川県寒川町助言 H27.12.15 C0497	国際航業株式会社	H27.12.8 H28.3.25

関東地方

都道府県名	測量地域	測量目的	測量種別	縮尺・等級	事業量	測量計画機関(助言番号)	測量作業機関	実施時期
神奈川県	二宮町 全域	都市計画	数値撮影(デジタル) 同時調整 写真地図作成(デジタル オルソ) 地形図等成果の座標補正 修正測量 地図編集	地上画素寸法 7cm 500 2500 2500 2500 10000	9.08km <sup>2</sup> 9.08km <sup>2</sup> 9.08km <sup>2</sup> 9.08km <sup>2</sup> 9.08km <sup>2</sup> 9.08km <sup>2</sup>	神奈川県二宮町 助言 H27.12.17 C0507	国際航業株式会社	H27.12.7 H29.3.31
神奈川県	二宮町 全域	道路管理	既成図数値化 地形図等成果の座標補正 数値図化 現地測量(数値地形図作成)	500 500 500 500	0.632km <sup>2</sup> 0.632km <sup>2</sup> 0.632km <sup>2</sup> 0.632km <sup>2</sup>	神奈川県二宮町 助言 H27.12.17 C0508	国際航業株式会社	H27.12.7 H30.3.30
神奈川県	相模原市 全域	固定資産	数値撮影(デジタル) 同時調整	地上画素寸法 16cm 1000	328.82km <sup>2</sup> 328.82km <sup>2</sup>	神奈川県相模原市 助言 H27.12.22 C0513	株式会社パスコ	H27.12.20 H28.2.29
神奈川県	平塚市 全域	その他	水準測量	1級	22.2km	神奈川県平塚市 助言 H27.12.18 C0515	株式会社中央測量	H27.12.11 H28.3.30
神奈川県	茅ヶ崎市 一部 藤沢市 一部	その他	基準点測量 基準点測量	2級 3級	3点 13点	関東地方整備局横浜国道事務所 助言 H27.12.25 C0526	株式会社オリス	H27.7.24 H28.2.29
神奈川県	大磯町 一部 二宮町 一部	道路計画	数値図化	1000	0.58km <sup>2</sup>	関東地方整備局横浜国道事務所 助言 H27.12.28 C0529	株式会社パスコ	H27.12.4 H28.2.29
神奈川県	大和市 全域	固定資産	数値撮影(デジタル) 同時調整	地上画素寸法 12.5cm 1000	27.09km <sup>2</sup> 27.09km <sup>2</sup>	神奈川県大和市 助言 H27.12.28 C0534	朝日航洋株式会社	H27.12.15 H28.3.31
神奈川県	厚木市 一部	その他	水準測量	1級	28.62km	神奈川県厚木市 助言 H28.1.4 C0540	三枝測量設計株式会社	H27.12.24 H28.2.29
神奈川県	川崎市 一部	基準点管理	基準点測量 復旧測量(基準点)	3級 3級	36点 51点	神奈川県川崎市 助言 H28.1.12 C0547	株式会社日豊	H28.1.15 H28.3.31
神奈川県	平塚市 一部	土地区画整理	基準点測量 基準点測量	3級 4級	10点 49点	三井不動産株式会社 助言 H28.1.12 C0549	昭和株式会社	H27.12.10 H28.3.31
神奈川県	藤沢市 全域	道路管理	現地測量(数値地形図作成)	500	4.7km	神奈川県藤沢市 助言 H28.1.18 C0554	株式会社パスコ	H28.1.12 H28.2.12
神奈川県	藤沢市 一部	土地区画整理	基準点測量 その他	4級 現地測量	31点 3.29km <sup>2</sup>	神奈川県藤沢市 助言 H28.1.18 C0558	株式会社湘南都市総合研究所	H28.1.12 H28.2.29
神奈川県	平塚市 一部	基準点管理	復旧測量(基準点)	街区多角点	1点	神奈川県平塚市 助言 H28.1.18 C0563	有限会社 池田総合開発	H28.2.1 H28.2.29
神奈川県	葉山町 一部 逗子市 一部	道路計画	数値図化(同時調整含む)	1000	0.6km <sup>2</sup>	神奈川県横須賀土木事務所 助言 H28.1.19 C0566	株式会社パスコ	H28.1.18 H28.3.15
神奈川県	綾瀬市 一部	道路計画	MMS計測	500	100km	神奈川県綾瀬市 助言 H28.1.28 C0584	株式会社パスコ	H28.1.25 H28.2.28
神奈川県	藤沢市 一部	都市計画	基準点測量	4級	5点	神奈川県藤沢市 助言 H28.2.4 C0591	有限会社ハタ測量	H28.1.25 H28.3.22
神奈川県	藤沢市 一部	都市計画	基準点測量	4級	10点	神奈川県藤沢市 助言 H28.2.4 C0593	東湘測量設計株式会社	H28.1.18 H28.3.28
神奈川県	葉山町 一部	道路管理	MMS計測	500	0.5km	神奈川県葉山町 助言 H28.2.4 C0594	株式会社パスコ	H28.2.4 H28.3.31
神奈川県	藤沢市 一部	その他	基準点測量	4級	13点	神奈川県藤沢市 助言 H28.2.8 C0598	有限会社湘南ウイステリア	H28.2.8 H28.2.29
神奈川県	相模原市 一部	その他	基準点測量	2級	4点	神奈川県公共嘱託登記土地家屋調査士協会 助言 H28.2.12 C0603	西田貴磨土地家屋調査士事務所	H28.2.10 H29.3.31
神奈川県	寒川町 全域	環境調査	水準測量	1級	21.74km	神奈川県寒川町 助言 H28.2.15 C0608	光南測量コンサルタント 有限会社	H27.10.14 H28.3.31
神奈川県	鎌倉市 一部	総合計画	復旧測量(基準点) 復旧測量(基準点) 復旧測量(基準点)	街区三角点 街区多角点 街区節点	1点 1点 3点	神奈川県鎌倉市 助言 H28.2.17 C0617	株式会社パスコ	H28.2.22 H28.3.25
神奈川県	横浜市 一部	その他	基準点測量	3級	3点	法務省横浜地方法務局 助言 H28.2.22 C0622	西田貴磨土地家屋調査士事務所	H28.2.10 H28.3.31
神奈川県	横浜市 一部	その他	基準点測量	4級	68点	法務省横浜地方法務局 助言 H28.2.22 C0623	西田貴磨土地家屋調査士事務所	H28.2.10 H28.3.31
神奈川県	箱根町 一部	道路管理	修正測量	500	0.058km	神奈川県箱根町 助言 H28.3.3 C0626	株式会社パスコ	H28.2.11 H28.3.18
神奈川県	藤沢市 一部	都市計画	基準点測量	4級	7点	神奈川県藤沢市 助言 H28.2.24 C0630	有限会社ハタ測量	H28.1.25 H28.3.22
神奈川県	海老名市 全域	地盤変動調査	水準測量	1級	57km91点	神奈川県海老名市 助言 H28.3.2 C0636	有限会社藤井測量設計	H27.10.27 H28.3.31
神奈川県	藤沢市 一部	道路管理	復旧測量(基準点)	3級	3点	神奈川県藤沢市 助言 H28.3.10 C0645	光南測量コンサルタント 有限会社	H28.3.4 H28.3.31
神奈川県	藤沢市 一部	土地区画整理	基準点測量	4級	34点	藤沢都市計画事業羽鳥一丁目土地区画整理事業施行者 助言 H28.3.10 C0648	株式会社双葉	H28.3.20 H28.4.20
山梨県	北杜市 全域	固定資産	数値撮影(デジタル) 写真地図作成(デジタル オルソ)	地上画素寸法 12cm 1000	602.89km <sup>2</sup> 602.89km <sup>2</sup>	山梨県北杜市 助言 H27.4.15 C0004	国際航業株式会社山梨営業所	H27.4.8 H28.3.15
山梨県	甲府市 一部	基準点管理	基準点測量	1級	1点	山梨県 助言 H27.5.25 C0040	一般社団法人 山梨県測量設計業協会	H27.5.19 H27.6.30
山梨県	身延町 一部 早川町 一部	砂防計画	航空レーザ測量	1000	237.3km <sup>2</sup>	関東地方整備局富士川砂防事務所 助言 H27.6.23 C0079	国際航業株式会社	H27.6.5 H27.12.21

関東地方

都道府県名	測量地域	測量目的	測量種別	縮尺・等級	事業量	測量計画機関(助言番号)	測量作業機関	実施時期
山梨県	富士川町 一部 早川町 一部 南アルプス市 一部	砂防計画	航空レーザ測量	1000	271.8km <sup>2</sup>	関東地方整備局富士川砂防事務所 助言 H27.6.24 C0082	株式会社パスコ	H27.6.6 H27.12.21
山梨県	韮崎市 一部	砂防計画	航空レーザ測量	1000	282.3km <sup>2</sup>	関東地方整備局富士川砂防事務所 助言 H27.6.30 C0096	アジア航測株式会社	H27.6.6 H27.12.21
山梨県	富士吉田市 一部	道路管理	MMS計測 数値図化 数値図化	1000 500 1000	3.5km 3.5km 0.4km	山梨県富士吉田市 助言 H27.7.2 C0104	株式会社パスコ	H27.6.29 H28.3.30
山梨県	富士吉田市 一部	土地区画整理	基準点測量 基準点測量 その他	2級 4級 その他	1点 33点 0.034km <sup>2</sup>	富士吉田市中丸土地区画整理組合 助言 H27.7.17 C0145	株式会社日本都市設計	H27.6.22 H27.9.30
山梨県	早川町 一部	河川管理	数値図化	1000	1.94km <sup>2</sup>	山梨県峡南建設事務所 助言 H27.7.22 C0148	三和航測株式会社	H27.8.1 H28.3.15
山梨県	大月市 一部	道路管理	MMS計測	500	3km	山梨県大月市 助言 H27.8.27 C0219	株式会社パスコ	H27.8.25 H28.3.30
山梨県	昭和町 一部 中央市 一部 甲斐市 一部 甲府市 一部	その他	修正測量	500	50.4km <sup>2</sup>	山梨県甲府市 助言 H27.9.17 C0261	株式会社オオバ	H27.9.15 H28.3.18
山梨県	忍野村 全域	固定資産	数値撮影(デジタル) 同時調整 既成図数値化 数値図化 地形図等成果の座標補正 MMS計測 数値図化	地上画素寸法 12cm 1000 500, 1000 1000 500, 1000 500 500(MMSによる)	25.16km <sup>2</sup> 25.16km <sup>2</sup> 74km <sup>2</sup> 25.16km <sup>2</sup> 74km <sup>2</sup> 80km <sup>2</sup> 6km <sup>2</sup>	山梨県忍野村 助言 H27.10.2 C0277	株式会社パスコ	H27.9.24 H28.3.31
山梨県	富士川町 一部 身延町 一部	河川管理	数値撮影(デジタル) 同時調整	地上画素寸法 7cm~10.5cm 500	215km <sup>2</sup> 215km <sup>2</sup>	山梨県峡南建設事務所 助言 H27.10.13 C0305	三和航測株式会社	H27.9.18 H28.3.15
山梨県	南アルプス市 一部 韮崎市 一部	河川管理	数値撮影(デジタル) 数値図化(同時調整含む) 数値図化(同時調整含む)	地上画素寸法 6cm 1000 500	2.3km <sup>2</sup> 0.8km <sup>2</sup> 0.1km <sup>2</sup>	山梨県中北建設事務所 助言 H27.10.20 C0327	株式会社パスコ	H27.9.9 H28.3.15
山梨県	南アルプス市 一部	道路管理	MMS計測 数値図化	500 500	6.2km 6km	山梨県南アルプス市 助言 H27.10.27 C0330	株式会社パスコ	H26.10.20 H28.2.26
山梨県	甲府市 一部	その他	基準点測量	4級	0.53km <sup>2</sup> 387点	法務省甲府地方方法務局 助言 H27.10.28 C0346	伊藤調査測量設計株式会社	H27.11.2 H28.2.29
山梨県	甲斐市 一部	河川管理	基準点測量 その他	4級 現地測量	26点 0.035km <sup>2</sup>	関東地方整備局甲府河川国道事務所 助言 H27.10.30 C0360	昭和測量株式会社	H27.9.29 H28.1.29
山梨県	昭和町 一部	下水道計画	同時調整 数値図化	1000 1000	9.08km <sup>2</sup> 0.15km <sup>2</sup>	山梨県昭和町 助言 H27.10.30 C0362	国際航業株式会社	H27.10.26 H28.2.16
山梨県	甲府市 一部	都市計画	数値撮影(デジタル) 同時調整 数値図化	1000 1000 1000	0.47km <sup>2</sup> 18km <sup>2</sup> 0.44km <sup>2</sup>	山梨県 助言 H27.11.9 C0385	三和航測株式会社	H27.10.23 H28.3.15
山梨県	富士河口湖町 一部	道路計画	MMS計測	500	80km	山梨県富士河口湖町 助言 H27.11.24 C0414	株式会社パスコ	H27.11.17 H28.2.28
山梨県	南アルプス市 一部	その他	数値図化	500	0.33km <sup>2</sup>	山梨県中北建設事務所 助言 H27.11.27 C0418	三和航測株式会社	H27.11.5 H28.2.26
山梨県	昭和町 一部 中央市 一部 笛吹市 一部 甲斐市 一部 甲府市 一部	地盤変動調査	水準測量	1級	83km	山梨県 助言 H27.12.1 C0426	昭和株式会社	H27.11.2 H28.3.31
山梨県	南アルプス市 一部	道路管理	MMS計測 数値図化	500 500	6.4km 6.4km	山梨県南アルプス市 助言 H27.12.9 C0461	株式会社パスコ	H27.12.4 H28.3.20
山梨県	甲府市 一部	その他	水準測量	1級	3km4点	山梨県甲府市 助言 H27.12.9 C0467	昭和株式会社	H27.12.10 H28.3.31
山梨県	甲州市 全域	固定資産	数値撮影(デジタル) 数値撮影(デジタル) 同時調整 同時調整	地上画素寸法 12cm 地上画素寸法 8cm 1000 500	264.01km <sup>2</sup> 100km <sup>2</sup> 264.01km <sup>2</sup> 100km <sup>2</sup>	山梨県甲州市 助言 H27.12.22 C0502	国土情報開発株式会社	H27.12.1 H28.3.18
山梨県	西桂町 一部 都留市 一部	河川管理	数値図化	1000	1.3km <sup>2</sup>	山梨県富士・東部建設事務所 助言 H27.12.28 C0533	株式会社パスコ	H27.12.10 H28.3.15
山梨県	甲府市 一部	道路管理	MMS計測 数値図化	1000 1000	6.15km 6.15km	山梨県甲府市 助言 H28.1.21 C0573	株式会社パスコ	H28.1.14 H28.3.31
山梨県	都留市 一部	道路管理	基準点測量 基準点測量	1級 2級	2点 1点	山梨県富士・東部建設事務所 助言 H28.3.25 C0660	東和測量設計株式会社	H28.2.12 H28.7.29
長野県	松本市 一部	道路計画	基準点測量	3級	1点	関東地方整備局長野国道事務所 助言 H27.4.14 C0002	株式会社グラフィック	H27.3.25 H27.5.29
長野県	松本市 一部	道路計画	基準点測量 基準点測量	2級 3級	4点 3点	長野県松本建設事務所 助言 H27.4.17 C0005	合資会社 大日コンサル	H27.4.13 H27.6.30
長野県	飯田市 一部	固定資産	数値撮影(デジタル) 同時調整 写真地図作成(デジタル オルソ)	地上画素寸法 16cm 1000 1000及び2500	416km <sup>2</sup> 416km <sup>2</sup> 416km <sup>2</sup>	長野県飯田市 助言 H27.4.30 C0018	朝日航洋株式会社	H27.4.28 H27.9.14
長野県	麻績村 一部	その他	数値図化 修正測量	1000 2500	1.43km <sup>2</sup> 1.43km <sup>2</sup>	長野県麻績村 助言 H27.5.19 C0031	株式会社こうそく	H27.5.11 H28.1.29
長野県	長野市 一部 大町市 一部 生坂村 一部	河川管理	基準点測量	1級	46点	北陸地方整備局千曲川河川事務所 助言 H27.5.21 C0034	株式会社伊藤測量設計	H27.5.25 H28.3.31
長野県	松本市 一部	都市計画	修正測量 修正測量	2500 2500	53.871km <sup>2</sup> 47.6km <sup>2</sup>	長野県松本市 助言 H27.6.11 C0055	株式会社こうそく	H27.6.8 H28.3.15
長野県	上松町 一部	道路計画	基準点測量 路線測量 河川測量	4級 その他 その他	4点 0.06km 0.1km	長野県上松町 助言 H27.6.15 C0058	株式会社アスカエンジニア	H27.6.4 H27.6.30

関東地方

都道府県名	測量地域	測量目的	測量種別	縮尺・等級	事業量	測量計画機関(助言番号)	測量作業機関	実施時期
長野県	全域	固定資産	数値撮影(デジタル) 同時調整 写真地図作成(デジタルオルソ) 地形図等成果の座標補正 修正測量	地上画素寸法 20cm 2500 2500 2500 2500	267.91km <sup>2</sup> 267.91km <sup>2</sup> 99.84km <sup>2</sup> 267.91km <sup>2</sup> 4.75km <sup>2</sup>	長野県小谷村 助言 H27.6.30 C0092	株式会社パスコ	H27.6.1 H27.12.18
長野県	松本市 一部	その他	基準点測量	3級	10点	長野県松本市 助言 H27.7.6 C0103	株式会社アンドー	H27.7.6 H28.3.20
長野県	安曇野市 一部	土地改良	基準点測量	2級	2点	長野県松本地方事務所 助言 H27.7.6 C0116	有限会社 アズサ測量設計開発	H27.8.7 H27.11.6
長野県	塩尻市 一部	その他	修正測量 修正測量 地形図等成果の座標補正	2500 1000 10000	53.06km <sup>2</sup> 4.5km <sup>2</sup> 289.98km <sup>2</sup>	長野県塩尻市 助言 H27.7.13 C0127	株式会社こうそく	H27.7.1 H28.1.8
長野県	山ノ内町 一部	都市計画	数値撮影(デジタル)	地上画素寸法 16cm	76.36km <sup>2</sup>	長野県山ノ内町 助言 H27.7.28 C0153	株式会社こうそく	H27.7.21 H28.2.29
長野県	安曇野市 一部 大町市 一部 松本市 一部	砂防計画	航空レーザ測量	1000	255.86km <sup>2</sup>	北陸地方整備局松本砂防事務所 助言 H27.8.11 C0190	アジア航測株式会社	H27.7.25 H28.1.29
長野県	佐久市 一部	土地区画整理	基準点測量 基準点測量	3級 4級	2点 11点	長野県佐久市 助言 H27.8.20 C0200	株式会社中庭測量コンサルタント	H27.6.26 H28.3.28
長野県	生坂村 一部	その他	基準点測量	2級	5点	長野県松本地方事務所 助言 H27.8.18 C0201	株式会社アンドー	H27.7.10 H27.12.25
長野県	坂城町 全域	固定資産	数値撮影(デジタル) 同時調整	地上画素寸法 12cm 1000	53.64km <sup>2</sup> 53.64km <sup>2</sup>	長野県坂城町 助言 H27.8.25 C0206	株式会社パスコ	H27.9.1 H28.3.8
長野県	大町市 一部	その他	現地測量(数値地形図作成) 修正測量 修正測量 地図編集	1000 2500 5000 10000	8.984km <sup>2</sup> 8.984km <sup>2</sup> 8.984km <sup>2</sup> 8.984km <sup>2</sup>	長野県大町市 助言 H27.8.25 C0208	株式会社こうそく	H27.8.21 H28.3.31
長野県	小谷村 一部 白馬村 一部	砂防計画	航空レーザ測量	1000	267km <sup>2</sup>	北陸地方整備局松本砂防事務所 助言 H27.8.25 C0211	株式会社パスコ	H27.8.21 H28.1.29
長野県	東御市 一部	土地改良	基準点測量 基準点測量	1級 2級	2点 4点	長野県上小地方事務所 助言 H27.8.28 C0214	株式会社みすず総合コンサルタント	H27.8.5 H28.2.12
長野県	軽井沢町 一部	都市計画	地形図等成果の座標補正 修正測量	2500 2500	108km <sup>2</sup> 95.01km <sup>2</sup>	長野県軽井沢町 助言 H27.9.1 C0222	株式会社パスコ	H27.8.18 H28.3.25
長野県	栄村 一部 野沢温泉村 一部 飯山市 一部	河川管理	水準測量	3級	22km	北陸地方整備局千曲川河川事務所 助言 H27.9.4 C0230	株式会社伊藤測量設計	H27.9.1 H28.3.31
長野県	信濃町 一部	固定資産	数値撮影(デジタル) 同時調整 写真地図作成(デジタルオルソ)	地上画素寸法 15cm 1000 1000	98km <sup>2</sup> 98km <sup>2</sup> 98km <sup>2</sup>	長野県信濃町 助言 H27.9.7 C0231	株式会社共栄測量設計社	H27.8.7 H28.3.25
長野県	松本市 一部	道路管理	修正測量	1000	0.0945km <sup>2</sup>	長野県松本市 助言 H27.9.7 C0233	国際航業株式会社	H27.9.1 H28.3.31
長野県	長野市 一部	その他	基準点測量 基準点測量 基準点測量 水準測量	1級 3級 4級 3級	2点 8点 53点 8.1km	北陸地方整備局千曲川河川事務所 助言 H27.9.7 C0235	株式会社平成測量	H27.9.10 H28.3.10
長野県	長野市 一部	河川計画	基準点測量 基準点測量 基準点測量 基準点測量 水準測量	1級 3級 4級 その他 3級	4点 13点 70点 2点 7.5km	北陸地方整備局千曲川河川事務所 助言 H27.9.7 C0244	株式会社伊藤測量設計	H27.9.10 H28.3.15
長野県	佐久市 一部	基準点管理	基準点測量	1級	1点	長野県佐久市 助言 H27.9.17 C0260	社団法人長野県公共嘱託登記土地家屋調査士協会	H27.10.1 H28.3.31
長野県	諏訪市 一部	その他	基準点測量 基準点測量 路線測量	3級 4級 その他	2点 4点 0.19km	長野県諏訪地方事務所 助言 H27.10.6 C0281	栄和測量株式会社	H27.9.15 H27.12.15
長野県	佐久市 全域	固定資産	数値撮影(デジタル) 同時調整 写真地図作成(デジタルオルソ)	地上画素寸法 16cm 1000 1000	423.99km <sup>2</sup> 423.99km <sup>2</sup> 423.99km <sup>2</sup>	長野県佐久市 助言 H27.10.8 C0293	アジア航測株式会社	H27.10.1 H28.3.31
長野県	原村 全域	固定資産	数値撮影(デジタル)	1000	43.26km <sup>2</sup>	長野県原村 助言 H27.10.16 C0319	国際航業株式会社	H27.10.13 H28.1.29
長野県	中野市 全域	総合計画	数値撮影(デジタル) 同時調整 写真地図作成(デジタルオルソ)	地上画素寸法 13.5cm 1000 1000	112.06km <sup>2</sup> 112.06km <sup>2</sup> 112.06km <sup>2</sup>	長野県中野市 助言 H27.10.27 C0329	国際航業株式会社	H27.8.17 H28.3.18
長野県	上田市 全域 青木村 全域 長和町 全域	固定資産	数値撮影(デジタル) 同時調整	地上画素寸法 12cm 1000	793km <sup>2</sup> 793km <sup>2</sup>	長野県上田市 助言 H27.10.27 C0337	朝日航洋株式会社	H27.9.24 H28.3.31
長野県	池田町 一部 松川町 一部 安曇野市 一部 大町市 一部	河川管理	航空レーザ測量 航空レーザ測量	500 1000	24km <sup>2</sup> 24km <sup>2</sup>	北陸地方整備局千曲川河川事務所 助言 H27.10.27 C0341	朝日航洋株式会社	H27.9.19 H28.2.26



関東地方

都道府県名	測量地域	測量目的	測量種別	縮尺・等級	事業量	測量計画機関(助言番号)	測量作業機関	実施時期
長野県	千曲市 一部	都市計画	修正測量	2500	15km <sup>2</sup>	長野県千曲市 助言 H27.10.28 C0342	有限会社フリースケール	H27.10.19 H28.2.26
長野県	上田市 一部	基準点管理	復旧測量(基準点) 復旧測量(基準点)	街区三角点 街区多角点	1点 1点	長野県上田市 助言 H27.11.6 C0372	株式会社大輝	H27.11.9 H28.3.11
長野県	木島平村 一部 飯山市 一部	その他	基準点測量 基準点測量 基準点測量	2級 3級 4級	1点 13点 27点	長野県北信建設事務所 助言 H27.12.1 C0431	有限会社エヌシー技研	H27.12.1 H28.3.10
長野県	中野市 一部	道路管理	基準点測量 基準点測量 基準点測量	2級 3級 4級	20点 9点 31点	長野県中野市 助言 H27.12.14 C0476	公益社団法人長野県公 共嘱託登記土地家屋調 査士協会	H27.12.21 H28.3.31
長野県	中野市 一部	基準点管理	基準点測量	街区三角点	1点	長野県中野市 助言 H27.12.14 C0478	有限会社須高測量	H27.12.21 H28.3.31
長野県	岡谷市 一部	基準点管理	復旧測量(基準点)	街区三角点節点	1点	長野県岡谷市 助言 H27.12.14 C0488	株式会社こうそく	H27.9.10 H27.12.31
長野県	千曲市 一部	その他	基準点測量 基準点測量 水準測量	1級 3級 3級	3点 8点 7.1km	北陸地方整備局千曲川河川事 務所 助言 H27.12.24 C0520	株式会社平成測量	H27.12.25 H28.3.28
長野県	長野市 一部	基準点管理	復旧測量(基準点)	街区多角点	2点	長野県長野市 助言 H28.1.4 C0535	有限会社長測技術	H28.1.12 H28.3.31
長野県	飯田市 一部	都市計画	修正測量	1000	1.92km <sup>2</sup>	長野県飯田市 助言 H28.1.12 C0544	株式会社八州	H27.12.9 H28.3.22
長野県	佐久穂町 一部	道路管理	修正測量	1000	0.08km <sup>2</sup> 2.374km	長野県佐久穂町 助言 H28.1.18 C0559	アジア航測株式会社	H27.12.14 H28.3.25
長野県	上田市 一部	その他	基準点測量	4級	209点	長野県地方務局 助言 H28.1.18 C0562	公益社団法人長野県公 共嘱託登記土地家屋調 査士協会	H28.1.15 H28.2.29
長野県	佐久市 一部	都市計画	数値図化 修正測量	2500 2500	6.8km <sup>2</sup> 3km <sup>2</sup>	長野県佐久市 助言 H28.2.3 C0589	株式会社みすず総合コン サルタント	H27.12.15 H28.3.18
長野県	駒ヶ根市 一部	都市計画	既成図数値 化 地形図等成 果の座標補 正 地形図等成 果の座標補 正	2500 2500 2500	6.525km <sup>2</sup> 6.525km <sup>2</sup> 6.525km <sup>2</sup>	長野県駒ヶ根市 助言 H28.2.17 C0618	アジア航測株式会社	H28.2.4 H28.3.25
長野県	長野市 一部	基準点管理	復旧測量(基準点) 復旧測量(基準点)	街区多角点 街区補助点	2点 3点	長野県長野市 助言 H28.2.18 C0620	株式会社共栄測量設計 社	H28.2.19 H28.3.31
長野県	松川町 一部 中川村 一部	ダム計画	航空レーザ測 量 数値撮影(デ ジタル) 同時調整	1000 地上画素寸法 12cm 1000	2.04km <sup>2</sup> 36km <sup>2</sup> 36km <sup>2</sup>	中部地方整備局天竜川ダム統 合管理事務所 助言 H28.2.24 C0627	株式会社パスコ	H27.9.26 H28.3.31
長野県	茅野市 一部	土地区画 整理	基準点測量 基準点測量	3級 4級	1点 14点	長野県茅野市 助言 H28.3.2 C0637	株式会社中庭測量コン サルタント	H28.3.8 H28.7.31
長野県	御代田町 一部	総合計画	復旧測量(基準点)	3級	1点	長野県御代田町 助言 H28.3.24 C0658	日測設計株式会社	H27.11.25 H28.3.31
茨城県 千葉県	境町 一部 五霞町 一部 坂東市 一部 守谷市 一部 取手市 一部 野田市 一部 我孫子市 一部 柏市 一部	河川管理	数値撮影(デ ジタル)	地上画素寸法 23cm	98.2km <sup>2</sup>	関東地方整備局利根川上流河 川事務所 助言 H27.5.29 C0045	アジア航測株式会社	H27.5.7 H28.3.31
茨城県 栃木県 群馬県 埼玉県 千葉県	八千代町 一部 筑西市 一部 守谷市 一部 下妻市 一部 結城市 一部 小山市 一部 境町 一部 五霞町 一部 坂東市 一部 守谷市 一部 取手市 一部 栃木市 一部 野木町 一部 小山市 一部 明和町 一部 板倉町 一部 大泉町 一部 千代田町 一部 伊勢崎市 一部 玉村町 一部 太田市 一部 羽生市 一部 本庄市 一部 上里町 一部 久喜市 一部 野田市 一部 行田市 一部 熊谷市 一部 我孫子市 一部 柏市 一部	その他	基準点測量	2級	58点	関東地方整備局下館河川事務 所 助言 H28.1.19 C0567	ホコタ設計コンサルタン ツ株式会社	H28.2.1 H28.3.31
茨城県 栃木県 群馬県 埼玉県 千葉県	境町 一部 五霞町 一部 坂東市 一部 守谷市 一部 取手市 一部 栃木市 一部 野木町 一部 小山市 一部 明和町 一部 板倉町 一部 大泉町 一部 千代田町 一部 伊勢崎市 一部 玉村町 一部 太田市 一部 羽生市 一部 本庄市 一部 上里町 一部 久喜市 一部 野田市 一部 行田市 一部 熊谷市 一部 我孫子市 一部 柏市 一部	その他	水準測量	2級	396km	関東地方整備局利根川上流河 川事務所 助言 H28.3.10 C0646	中央技術株式会社	H28.2.10 H28.3.25
茨城県 千葉県	坂東市 一部 守谷市 一部 取手市 一部 常総市 一部 我孫子市 一部 柏市 一部 野田市 一部	河川管理	修正測量	2500	113.3km <sup>2</sup>	関東地方整備局利根川上流河 川事務所 助言 H27.9.7 C0236	中日本航空株式会社	H27.8.4 H28.2.29
茨城県	筑西市 一部	河川計画	数値図化	1000	1.88km <sup>2</sup>	茨城県筑西土木事務所 助言 H27.12.9 C0458	やまと技研株式会社	H27.12.7 H28.2.10
栃木県 茨城県 福島県	結城市 一部 小山市 一部 北茨城市 一部 いわき市 一部	道路計画	数値撮影(デ ジタル) 航空レーザ測 量 数値図化	地上画素寸法 12cm 1000 1000	5.48km <sup>2</sup> 0.45km <sup>2</sup> 0.45km <sup>2</sup>	関東地方整備局常陸河川国道 事務所 助言 H27.10.14 C0301	株式会社パスコ	H27.10.1 H28.1.29
群馬県	玉村町 一部	基準点管理	基準点測量	3級	7点	関東地方整備局高崎河川国道 事務所 助言 H27.6.25 C0084	株式会社新星コンサル タント	H27.5.15 H28.3.25
埼玉県 群馬県 埼玉県	上里町 一部 神川町 一部 板倉町 一部 明和町 一部 千代田町 一部 熊谷市 一部 行田市 一部 羽生市 一部	その他	基準点測量 復旧測量(基準点)	2級 2級	24点 10点	関東地方整備局利根川上流河 川事務所 助言 H28.3.10 C0647	中央技術株式会社	H28.2.10 H28.3.25

関東地方

都道府県名	測量地域	測量目的	測量種別	縮尺・等級	事業量	測量計画機関(助言番号)	測量作業機関	実施時期	
埼玉県	熊谷市 一部 加須市 一部 鴻巣市 一部 桶川市 一部 北本市 一部 幸手市 一部 伊奈町 一部 五霞町 一部	河川管理	航空レーザー測量	1000	495km <sup>2</sup>	関東地方整備局荒川上流河川事務所 助言 H27.9.24 C0266	国際航業株式会社	H27.9.3 H28.1.31	
茨城県	野田市 一部								
千葉県	川越市 一部	その他	基準点測量	補助基準点	18点	国土交通省土地・建設産業局地籍整備課 助言 H27.11.27 C0416	株式会社本州	H27.10.27 H28.1.26	
千葉県	栄町 一部								
千葉県	富津市 一部	その他	基準点測量 水準測量	1級 1級	3点 6.6km	関東地方整備局東京湾口航路事務所 助言 H28.1.28 C0579	株式会社パスコ	H27.12.18 H28.3.18	
神奈川県	横須賀市 一部								
長野県	木曾町 一部 王滝村 一部 南木曾町 一部 宮田村 一部 箕輪町 全域 原村 全域 下諏訪町 全域 立科町 一部 茅野市 全域 伊那市 一部 岡谷市 全域 北杜市 一部	大桑村 一部 木祖村 一部 上松町 一部 南箕輪村 全域 辰野町 一部 富士見町 全域 長和町 一部 塩尻市 一部 駒ヶ根市 一部 諏訪市 全域	森林計画	数値撮影(デジタル)	地上画素寸法 40cm	2228km <sup>2</sup>	長野県 助言 H27.10.28 C0331	株式会社こうそく	H27.10.21 H28.3.10
山梨県	北杜市 一部								
長野県	栄村 一部 山ノ内町 一部 中之条町 一部	木島平村 一部	砂防計画	航空レーザー測量	1000	130km <sup>2</sup>	北陸地方整備局湯沢砂防事務所 助言 H27.10.13 C0299	中日本航空株式会社	H27.9.30 H28.3.15
群馬県	中之条町 一部								
東京都	台東区 一部 江東区 一部 荒川区 一部 葛飾区 一部 川口市 一部 和光市 一部	墨田区 一部 北区 一部 板橋区 一部 江戸川区 一部 戸田市 一部	河川管理	修正測量	2500	86km <sup>2</sup>	関東地方整備局荒川下流河川事務所 助言 H27.10.28 C0347	中日本航空株式会社	H27.10.9 H28.3.18
埼玉県	和光市 一部								
東京都	北区 一部 板橋区 一部 川口市 一部	荒川区 一部 戸田市 一部	その他	基準点測量 基準点測量	2級 3級	12点 245点	関東地方整備局荒川下流河川事務所 助言 H27.10.8 C0297	株式会社オリス	H27.5.29 H28.1.29
埼玉県	川口市 一部								
東京都	東久留米市 一部		その他	復旧測量(基準点)	4級	66点	独立行政法人都市再生機構東日本賃貸住宅本部 助言 H27.10.30 C0356	昭和株式会社	H27.8.5 H28.3.15
埼玉県	新座市 一部								
栃木県	高根沢町 一部 上三川町 一部 さくら市 一部 小山市 一部 宇都宮市 一部 筑西市 一部 八千代町 一部 つくばみらい市 一部 結城市 一部 下妻市 一部	塩谷町 一部 下野市 一部 真岡市 一部 日光市 一部 守谷市 一部	河川管理	数値撮影(デジタル) 航空レーザー測量	地上画素寸法 17cm 500	579.1km <sup>2</sup> 271.5km <sup>2</sup>	国土交通省関東地方整備局下館河川事務所 助言 H27.6.18 C0071	株式会社パスコ	H27.6.25 H28.1.29
茨城県	守谷市 一部								

北陸地方

都道府県名	測量地域	測量目的	測量種別	縮尺・等級	事業量	測量計画機関(助言番号)	測量作業機関	実施時期
新潟県	阿賀野市 全域	固定資産	数値撮影(デジタル) 同時調整	地上画素寸法 12.5cm 1000	192.74km <sup>2</sup> 192.74km <sup>2</sup>	新潟県阿賀野市 助言 H27.4.16 D0001	朝日航洋株式会社	H27.4.7 H28.3.31
新潟県	南魚沼市 一部	基準点管理	復旧測量(水準)	2級	1点	新潟県南魚沼市 助言 H27.5.19 D0006	株式会社新和測量設計事務所	H27.5.22 H27.6.20
新潟県	新発田市 一部	基準点管理	基準点測量	3級	2点	新潟県新発田市 助言 H27.5.19 D0007	株式会社足立測量設計事務所	H27.5.20 H27.7.31
新潟県	関川村 一部	土地改良	基準点測量 基準点測量	3級 4級	10点 84点	新潟県村上地域振興局 助言 H27.5.28 D0009	新潟巧測株式会社	H27.5.20 H27.12.18
新潟県	関川村 一部	土地改良	基準点測量 基準点測量	3級 4級	13点 86点	新潟県村上地域振興局 助言 H27.5.28 D0010	株式会社岩測設計	H27.5.25 H27.10.30
新潟県	新潟市 一部	地盤変動調査	水準測量	2級	61.3km	北陸農政局信濃川水系土地改良調査管理事務所 助言 H27.5.28 D0011	中央開発株式会社	H27.8.3 H27.10.30
新潟県	糸魚川市 全域	総合計画	数値撮影(デジタル) 同時調整 写真地図作成(デジタルオルソ)	地上画素寸法 18cm 1000 1000	810km <sup>2</sup> 810km <sup>2</sup> 810km <sup>2</sup>	新潟県糸魚川市 助言 H27.6.8 D0012	株式会社ナカノアイシテム	H27.6.1 H28.2.29
新潟県	五泉市 一部	土地改良	基準点測量 基準点測量 基準点測量	2級 3級 4級	1点 2点 0.04km <sup>2</sup>	蛇川地区土地改良事業共同施行 助言 H27.6.4 D0013	新潟県土地改良事業団体連合会	H27.6.1 H28.3.7
新潟県	五泉市 一部	土地改良	基準点測量 基準点測量	2級 4級	3点 0.03km <sup>2</sup>	昭和地区土地改良事業共同施行 助言 H27.6.4 D0014	新潟県土地改良事業団体連合会	H27.6.1 H28.3.7
新潟県	魚沼市 一部	都市計画	修正測量	2500	32.16km <sup>2</sup>	新潟県魚沼市 助言 H27.6.22 D0017	株式会社ナカノアイシテム	H27.5.28 H28.3.18
新潟県	新発田市 一部	地盤変動調査	水準測量	2級	10km	新潟県新発田市 助言 H27.7.7 D0019	株式会社真巧技術	H27.8.1 H28.3.4
新潟県	妙高市 一部 上越市 一部	砂防計画	数値図化	2500	13.5km <sup>2</sup>	新潟県上越地域振興局 助言 H27.7.7 D0021	朝日航洋株式会社	H27.3.27 H27.8.23
新潟県	上越市 一部	地盤変動調査	水準測量	2級	77km	新潟県上越市 助言 H27.7.14 D0024	株式会社平成測量	H27.7.3 H28.2.29
新潟県	新潟市 一部 聖籠町 一部	基準点管理	水準測量	2級	50.6km	北陸地方整備局新潟港湾・空港整備事務所 助言 H27.7.14 D0025	株式会社トップライズ	H27.6.12 H28.2.29
新潟県	新発田市 一部	下水道計画	数値撮影(デジタル) 数値図化(同時調整含む)	地上画素寸法 8cm 500	1.17km <sup>2</sup> 1.17km <sup>2</sup>	新潟県新発田市 助言 H27.7.14 D0026	株式会社ナカノアイシテム	H27.6.11 H28.1.29
新潟県	新潟市 全域	地盤変動調査	水準測量 水準測量	1級 2級	59km 77km	新潟県新潟市 助言 H27.7.23 D0030	株式会社ナカノアイシテム	H27.7.2 H28.2.19
新潟県	長岡市 一部	土地区画整理	基準点測量 基準点測量 基準点測量	2級 3級 4級	3点 11点 80点	喜多町土地区画整理組合 助言 H27.7.29 D0033	株式会社測量設計長部事務所	H27.8.1 H27.8.31
新潟県	阿賀野市 一部	土地改良	基準点測量 基準点測量 基準点測量	2級 3級 4級	3点 3点 27点	山王・新座下地区土地改良事業共同施行 助言 H27.7.29 D0037	新潟県土地改良事業団体連合会	H27.8.1 H28.3.7
新潟県	新発田市 一部	土地改良	基準点測量 基準点測量 基準点測量	2級 3級 4級	11点 26点 1.83km <sup>2</sup> 221点	新潟県新発田地域振興局 助言 H27.8.6 D0040	新潟県土地改良事業団体連合会	H27.8.3 H28.3.4
新潟県	上越市 一部	土地区画整理	基準点測量 基準点測量	3級 4級	3点 26点	土橋第一地区土地区画整理組合 助言 H27.8.6 D0041	株式会社桑原測量社	H27.8.10 H27.11.30
新潟県	長岡市 一部	土地改良	基準点測量 基準点測量 基準点測量	2級 3級 4級	6点 10点 1.13km <sup>2</sup>	新潟県長岡地域振興局 助言 H27.8.10 D0046	新潟県土地改良事業団体連合会	H27.8.10 H28.3.4
新潟県	新潟市 一部	都市計画	修正測量	2500	34.66km <sup>2</sup>	新潟県新潟市 助言 H27.8.12 D0048	株式会社パスコ 新潟支店	H27.7.16 H28.2.29
新潟県	関川村 一部	土地改良	基準点測量 基準点測量	3級 4級	12点 90点	新潟県村上地域振興局 助言 H27.8.24 D0051	株式会社千測量コンサルタント	H27.7.9 H28.2.29
新潟県	津南町 一部	土地改良	基準点測量 基準点測量	2級 4級	4点 0.26km <sup>2</sup> 48点	新潟県十日町地域振興局 助言 H27.8.24 D0053	有限会社桑原測量事務所	H27.8.19 H28.1.31
新潟県	十日町市 一部	砂防計画	基準点測量	2級	3点	北陸地方整備局湯沢砂防事務所 助言 H27.8.25 D0054	株式会社東北測量設計社	H27.8.10 H27.10.9
新潟県	長岡市 一部	土地改良	基準点測量 基準点測量 基準点測量	2級 3級 4級	6点 12点 1.03km <sup>2</sup>	新潟県長岡地域振興局 助言 H27.8.26 D0058	新潟県土地改良事業団体連合会	H27.8.26 H28.3.4
新潟県	新発田市 一部	土地改良	基準点測量 基準点測量	3級 4級	30点 2.91km <sup>2</sup>	新潟県新発田地域振興局 助言 H27.8.26 D0059	新潟県土地改良事業団体連合会	H27.8.26 H28.3.4
新潟県	五泉市 一部	基準点管理	基準点測量	3級	1点	新潟県五泉市 助言 H27.8.26 D0060	株式会社新和測量設計事務所	H27.8.31 H27.9.20
新潟県	上越市 一部	土地改良	基準点測量 基準点測量 基準点測量	2級 3級 4級	3点 8点 0.07km <sup>2</sup> 42点	新潟県上越地域振興局 助言 H27.8.28 D0062	新潟県土地改良事業団体連合会	H27.8.28 H28.3.4
新潟県	上越市 一部	土地改良	基準点測量 基準点測量 基準点測量	2級 3級 4級	7点 10点 0.22km <sup>2</sup> 71点	新潟県上越地域振興局 助言 H27.8.28 D0063	新潟県土地改良事業団体連合会	H27.8.28 H28.3.4
新潟県	佐渡市 一部	土地改良	基準点測量 基準点測量 基準点測量	2級 3級 4級	10点 18点 0.55km <sup>2</sup> 200点	新潟県佐渡地域振興局 助言 H27.9.2 D0065	新潟県土地改良事業団体連合会	H27.9.1 H28.3.4
新潟県	柏崎市 一部	土地改良	基準点測量 基準点測量 基準点測量	2級 3級 4級	5点 8点 0.37km <sup>2</sup>	新潟県柏崎地域振興局 助言 H27.9.2 D0066	新潟県土地改良事業団体連合会	H27.8.28 H28.3.4
新潟県	阿賀野市 一部	道路計画	数値図化	1000	2.2km <sup>2</sup>	北陸地方整備局新潟国道事務所 助言 H27.9.2 D0067	中日本航空株式会社	H27.8.8 H27.12.11
新潟県	柏崎市 一部	地盤変動調査	水準測量	2級	28km	新潟県柏崎市 助言 H27.9.3 D0068	株式会社ナルサワコンサルタント	H27.8.10 H27.10.31
新潟県	聖籠町 一部	土地改良	基準点測量 基準点測量 基準点測量	2級 3級 4級	3点 7点 0.54km <sup>2</sup> 99点	新潟県新発田地域振興局 助言 H27.9.7 D0069	新潟県土地改良事業団体連合会	H27.8.28 H28.3.4
新潟県	十日町市 一部	土地改良	基準点測量 基準点測量 基準点測量	2級 3級 4級	3点 3点 0.06km <sup>2</sup> 45点	新潟県十日町地域振興局 助言 H27.9.14 D0075	新潟県土地改良事業団体連合会	H27.9.10 H28.2.26
新潟県	南魚沼市 一部	地盤変動調査	水準測量	2級	22km	新潟県南魚沼市 助言 H27.9.16 D0078	株式会社新和測量設計事務所	H27.8.5 H27.12.18

北陸地方

都道府県名	測量地域	測量目的	測量種別	縮尺・等級	事業量	測量計画機関(助言番号)	測量作業機関	実施時期
新潟県	柏崎市 一部	ダム計画	航空レーザ測量 数値図化 数値図化	500 1000 500	0.41km <sup>2</sup> 4.14km <sup>2</sup> 1.13km <sup>2</sup>	新潟県柏崎地域振興局 助言 H27.9.28 D0084	株式会社ナカノアイシス テム	H27.5.1 H27.11.27
新潟県	柏崎市 全域	総合計画	写真地図作成(デジタル オルソ)	1000	442.03km <sup>2</sup>	新潟県柏崎市 助言 H27.9.29 D0085	株式会社オリス	H27.4.27 H27.10.31
新潟県	新発田市 一部	土地改良	基準点測量 基準点測量 基準点測量	2級 3級 4級	20点 57点 4.57km <sup>2</sup> 813点	新潟県新発田地域振興局 助言 H27.10.9 D0088	新潟県土地改良事業団 体連合会	H27.10.8 H28.3.4
新潟県	村上市 一部	都市計画	数値図化	2500	7.5km <sup>2</sup>	新潟県村上市 助言 H27.10.7 D0090	株式会社オリス	H27.9.10 H28.3.15
新潟県	新潟市 一部 柏崎市 一部 新発田市 一部 上越市 一部 阿賀野市 一部 南魚沼市 一部	地盤変動 調査	水準測量 水準測量	1級 2級	116km 50km	新潟県 助言 H27.11.2 D0097	株式会社新和測量設計 事務所	H27.8.17 H27.12.21
新潟県	見附市 全域	その他	数値撮影(デ ジタル) 同時調整	地上画素寸法 25cm 2500	148.5km <sup>2</sup> 148.5km <sup>2</sup>	新潟県見附市 助言 H27.11.2 D0098	株式会社オリス	H27.6.8 H28.3.31
新潟県	魚沼市 一部	砂防計画	基準点測量	2級	2点	北陸地方整備局湯沢砂防事務 所 助言 H27.11.2 D0099	株式会社東北測量設計 社	H27.10.9 H27.11.30
新潟県	糸魚川市 一部 妙高市 一部 上越市 一部	地すべり対 策	同時調整 数値図化	2500 2500	151.83km <sup>2</sup> 52.75km <sup>2</sup>	新潟県上越地域振興局 助言 H27.11.4 D0102	株式会社ナカノアイシス テム	H27.3.5 H28.3.4
新潟県	三条市 一部	都市計画	修正測量	2500	25.89km <sup>2</sup> 16点	新潟県三条市 助言 H27.11.6 D0103	朝日航洋株式会社	H26.7.15 H27.1.31
新潟県	上越市 一部	河川計画	数値撮影(デ ジタル) 数値図化(同 時調整含む) 修正測量 航空レーザ測 量	地上画素寸法 18cm 2500 2500 1000	61.2km <sup>2</sup> 44km <sup>2</sup> 17.2km <sup>2</sup> 61.2km <sup>2</sup>	北陸地方整備局高田河川国道 事務所 助言 H27.11.6 D0104	中日本航空株式会社	H27.10.17 H28.2.29
新潟県	糸魚川市 一部	河川管理	数値撮影(デ ジタル) 数値図化(同 時調整含む)	地上画素寸法 18cm 2500	13.5km <sup>2</sup> 13.5km <sup>2</sup>	北陸地方整備局高田河川国道 事務所 助言 H27.11.6 D0105	中日本航空株式会社	H27.10.20 H28.2.29
新潟県	三条市 一部	河川管理	数値撮影(デ ジタル) 数値図化	地上画素寸法 1.5cm 500	0.051km <sup>2</sup> 0.039km <sup>2</sup>	北陸地方整備局信濃川下流河 川事務所 助言 H27.11.11 D0108	株式会社ナカノアイシス テム	H27.11.16 H27.12.16
新潟県	燕市 一部	その他	基準点測量	3級	9点	国土交通省土地・建設産業局 地籍整備課 助言 H27.11.19 D0112	株式会社アスカ	H27.10.6 H28.1.18
新潟県	糸魚川市 一部	河川管理	航空レーザ測 量	500	35.2km <sup>2</sup>	北陸地方整備局高田河川国道 事務所 助言 H27.11.18 D0113	朝日航洋株式会社	H27.10.17 H28.2.29
新潟県	村上市 一部	都市計画	数値図化	2500	4km <sup>2</sup>	新潟県村上市 助言 H27.11.26 D0116	株式会社オリス	H27.10.6 H28.3.23
新潟県	上越市 一部	道路計画	基準点測量 現地測量(数 値地形図作 成) 路線測量	2級 1000 1000	3点 0.045km <sup>2</sup> 0.7km	北陸地方整備局高田河川国道 事務所 助言 H27.12.10 D0118	株式会社トップライズ	H27.10.7 H28.1.29
新潟県	新発田市 一部	基準点管 理	復旧測量(水 準)	2級	1点	新潟県新発田市 助言 H27.12.7 D0119	株式会社トップライズ	H27.11.30 H28.3.10
新潟県	長岡市 一部	土地改良	基準点測量	4級	18点	新潟県三条地域振興局 助言 H27.12.11 D0121	新潟県土地改良事業団 体連合会	H27.12.9 H28.3.7
新潟県	新潟市 一部	その他	基準点測量	4級	0.52km <sup>2</sup> 226点	法務省新潟地方方法務局 助言 H28.1.22 D0126	有限会社大塚測量調査 事務所	H27.8.21 H29.2.28
新潟県	新潟市 一部 五泉市 一部 阿賀野市 一部	河川計画	航空レーザ測 量	500	33km <sup>2</sup>	北陸地方整備局阿賀野川河川 事務所 助言 H28.3.14 D0129	アジア航測株式会社	H28.3.1 H28.3.30
新潟県	見附市 一部	河川計画	数値撮影(デ ジタル) 同時調整	地上画素寸法 8cm 500	19km <sup>2</sup> 19km <sup>2</sup>	新潟県長岡地域振興局 助言 H28.3.29 D0130	株式会社ナカノアイシス テム	H28.3.11 H28.6.8
富山県	富山市 一部	砂防計画	航空レーザ測 量	500	3.4km <sup>2</sup>	富山県富山土木センター 助言 H27.4.27 D0003	アジア航測株式会社	H27.3.31 H27.6.30
富山県	高岡市 一部	土地地区画 整理	基準点測量	4級	100点	高岡市木津土地地区画整理組 合 助言 H27.6.25 D0016	黒田整地開発株式会社	H27.6.20 H28.5.31
富山県	滑川市 一部	基準点管 理	基準点測量	3級	1点	富山県滑川市 助言 H27.7.29 D0034	株式会社上智	H27.7.24 H27.8.21
富山県	富山市 一部 立山町 一部	砂防計画	数値撮影(デ ジタル) 数値撮影(デ ジタル) 同時調整 同時調整 修正測量 航空レーザ測 量	2500 1000 2500 1000 2500 1000	79km <sup>2</sup> 55.9km <sup>2</sup> 79km <sup>2</sup> 55.9km <sup>2</sup> 55.9km <sup>2</sup> 78.83km <sup>2</sup>	北陸地方整備局立山砂防事務 所 助言 H27.8.6 D0042	アジア航測株式会社	H27.8.3 H28.3.22
富山県	立山町 一部 富山市 一部	砂防計画	航空レーザ測 量	500	1.69km <sup>2</sup>	北陸地方整備局立山砂防事務 所 助言 H27.8.10 D0047	中日本航空株式会社	H27.6.25 H28.1.29
富山県	富山市 一部	基準点管 理	復旧測量(基 準点) 復旧測量(基 準点)	街区三角点 街区多角点	3点 1点	富山県富山市 助言 H27.8.24 D0050	株式会社明和	H27.8.17 H27.11.30
富山県	射水市 一部	土地地区画 整理	基準点測量 基準点測量	2級 3級	5点 11点	射水市土地開発公社 助言 H27.8.25 D0055	株式会社国土開発セン ター	H27.7.25 H28.3.29
富山県	魚津市 一部	都市計画	数値図化 地図編集 既成図数値 化 修正測量	2500 10000 10000 10000	44.4km <sup>2</sup> 44.4km <sup>2</sup> 67.6km <sup>2</sup> 67.6km <sup>2</sup>	富山県魚津市 助言 H27.8.25 D0056	株式会社エー・ピー・エス	H27.8.11 H28.3.18
富山県	富山市 一部	総合計画	修正測量	2500	518.57km <sup>2</sup>	富山県富山市 助言 H27.9.17 D0080	北陸航測株式会社	H27.7.2 H28.3.11
富山県	射水市 一部	土地改良	基準点測量 基準点測量	2級 4級	11点 122点	富山県高岡農林振興センター 助言 H27.9.28 D0083	富山県土地改良事業団 体連合会	H27.7.14 H28.3.3

北陸地方

都道府県名	測量地域	測量目的	測量種別	縮尺・等級	事業量	測量計画機関(助言番号)	測量作業機関	実施時期
富山県	高岡市 一部	都市計画	修正測量	2500	19.53km <sup>2</sup>	富山県高岡市 助言 H27.10.7 D0089	青光社	H27.9.4 H28.3.18
富山県	立山町 一部 富山市 一部	河川管理	同時調整 数値図化	2500 2500	38km <sup>2</sup> 34.7km <sup>2</sup>	北陸地方整備局富山河川国道 事務所 助言 H27.10.14 D0092	中日本航空株式会社	H27.9.18 H28.3.25
富山県	富山市 一部	河川管理	数値図化	2500	63.49km <sup>2</sup>	北陸地方整備局富山河川国道 事務所 助言 H27.10.14 D0093	中日本航空株式会社	H27.9.18 H28.3.25
富山県	朝日町 一部 黒部市 一部	海岸保全	数値撮影(デジタル)	地上画素寸法 25cm	69.3km <sup>2</sup>	北陸地方整備局黒部河川事務所 助言 H27.10.9 D0094	中日本航空株式会社	H27.9.29 H28.2.19
富山県	滑川市 一部	基準点管理	基準点測量	3級	1点	富山県滑川市 助言 H27.10.16 D0096	株式会社上智	H27.10.5 H27.10.30
富山県	南砺市 一部	砂防計画	航空レーザ測量 数値図化	1000 1000	10km <sup>2</sup> 10km <sup>2</sup>	富山県砺波土木センター 助言 H27.11.11 D0107	株式会社エー・ピー・エス	H27.10.14 H28.2.3
富山県	富山市 一部	その他	基準点測量	4級	171点	法務省富山地方方法務局 助言 H27.11.24 D0115	株式会社寺島コンサルタント	H27.11.20 H28.2.28
富山県	高岡市 一部	土地区画整理	基準点測量 基準点測量 基準点測量	2級 3級 4級	4点 6点 28点	富山県高岡市 助言 H27.11.26 D0117	株式会社国土開発センター	H27.11.24 H28.3.15
富山県	朝日町 一部	土地改良	基準点測量 基準点測量	2級 4級	2点 8点	朝日町土地改良区 助言 H28.1.15 D0123	富山県土地改良事業団体連合会	H27.12.25 H28.3.18
富山県	射水市 一部 黒部市 一部 氷見市 一部 魚津市 一部 高岡市 一部	道路管理	その他	道路基準点座標 付与	63km <sup>2</sup>	北陸地方整備局富山河川国道 事務所 助言 H28.1.20 D0124	株式会社新日本コンサルタント	H27.11.20 H28.3.18
石川県	能美市 一部	土地区画整理	基準点測量 基準点測量	2級 3級	1点 1点	能美市土地開発公社 助言 H27.4.30 D0004	株式会社日本海コンサルタント	H27.4.30 H27.8.25
石川県	小松市 一部	河川管理	基準点測量 基準点測量	3級 4級	5点 30点	北陸地方整備局金沢河川国道 事務所 助言 H27.5.21 D0008	株式会社国土開発センター	H27.5.18 H28.3.25
石川県	輪島市 一部	土地改良	復旧測量(基準点) 復旧測量(基準点) 基準点測量 基準点測量 基準点測量	1級 2級 2級 3級 4級	1点 1点 2点 6点 10点	輪島市土地改良区 助言 H27.7.3 D0018	石川県土地改良事業団体連合会	H27.6.29 H27.7.17
石川県	金沢市 一部	都市計画	地図編集	2500	223.25km <sup>2</sup>	石川県金沢市 助言 H27.7.7 D0020	セントラル航業株式会社	H27.7.1 H28.1.29
石川県	宝達志水町 一部	土地改良	基準点測量 基準点測量	3級 4級	2点 80点	石川県中能登農林総合事務所 助言 H27.7.7 D0022	羽咋測量設計株式会社	H27.7.6 H27.12.10
石川県	能美市 全域	総合計画	数値撮影(デジタル)	地上画素寸法 12cm	84.14km <sup>2</sup>	石川県能美市 助言 H27.7.9 D0023	セントラル航業株式会社 サン航空写真社	H27.6.26 H27.10.30
石川県	羽咋市 一部 七尾市 一部	砂防計画	数値図化	2500	0.45km <sup>2</sup>	石川県中能登土木総合事務所 助言 H27.7.22 D0027	株式会社旭	H27.6.17 H27.9.30
石川県	白山市 一部	都市計画	修正測量 地図編集	2500 10000	104.7km <sup>2</sup> 104.7km <sup>2</sup>	石川県白山市 助言 H27.7.22 D0028	株式会社日本海コンサルタント	H26.10.7 H27.8.20
石川県	能登町 一部	土地改良	基準点測量	2級	9点	石川県奥能登農林総合事務所 助言 H27.7.23 D0029	有限会社武田測量設計事務所	H27.6.18 H27.12.10
石川県	志賀町 一部	道路計画	基準点測量	3級	2点	石川県志賀町 助言 H27.7.28 D0031	株式会社国土開発センター	H27.7.16 H27.12.17
石川県	能美市 一部	土地区画整理	基準点測量 基準点測量	2級 3級	3点 7点	能美市土地開発公社 助言 H27.7.28 D0032	株式会社日本海コンサルタント	H27.8.3 H27.12.25
石川県	七尾市 一部	土地改良	復旧測量(基準点) 基準点測量 基準点測量 復旧測量(基準点)	2級 3級 4級 3級	1点 2点 94点 7点	石川県中能登農林総合事務所 助言 H27.7.29 D0035	株式会社津田測量	H27.7.13 H27.12.18
石川県	七尾市 一部	土地改良	基準点測量	2級	9点	石川県中能登農林総合事務所 助言 H27.7.29 D0038	株式会社旭	H27.7.9 H27.11.20
石川県	七尾市 一部	地盤変動調査	水準測量	1級	33km	石川県 助言 H27.8.6 D0039	新開測量有限会社	H27.8.1 H27.11.30
石川県	輪島市 一部	土地改良	基準点測量 基準点測量 基準点測量 復旧測量(基準点) 復旧測量(基準点)	2級 3級 4級 1級 2級	2点 7点 17点 1点 2点	輪島市土地改良区 助言 H27.8.12 D0043	石川県土地改良事業団体連合会	H27.8.1 H27.8.31
石川県	輪島市 一部 穴水町 一部 能登町 一部	その他	数値撮影(デジタル) 同時調整 写真地図作成(デジタル オルソ) 航空レーザ測量	地上画素寸法 20cm 2500 2500 2500	68km <sup>2</sup> 68km <sup>2</sup> 10km <sup>2</sup> 2km <sup>2</sup>	石川県能登空港管理事務所 助言 H27.8.6 D0044	日本海航測株式会社	H27.7.3 H27.12.10
石川県	七尾市 一部	道路計画	MMS計測	500	14km	石川県七尾市 助言 H27.8.24 D0052	株式会社日本海コンサルタント 株式会社パスコ 石川支店	H27.8.19 H27.10.30
石川県	内灘町 全域	都市計画	修正測量	2500	18.61km <sup>2</sup>	石川県内灘町 助言 H27.8.26 D0061	セントラル航業株式会社	H27.8.10 H28.3.20
石川県	七尾市 一部	地盤変動調査	水準測量	1級	9.8km	石川県七尾市 助言 H27.8.28 D0064	新開測量有限会社	H27.9.1 H27.11.30
石川県	能登町 一部	土地改良	基準点測量	2級	8点	石川県奥能登農林総合事務所 助言 H27.9.7 D0070	日本海測量株式会社	H27.7.24 H28.3.10
石川県	内灘町 一部 津幡町 一部 野々市市 一部 白山市 一部 かほく市 一部 金沢市 一部	地盤変動調査	水準測量	1級	77.6km	石川県 助言 H27.9.8 D0071	株式会社北日本ジオグラフィ	H27.9.1 H28.1.30
石川県	能登町 一部	土地改良	基準点測量 基準点測量	2級 3級	5点 10点	石川県奥能登農林総合事務所 助言 H27.9.8 D0072	株式会社鳥越	H27.7.3 H27.12.10
石川県	輪島市 一部	道路計画	基準点測量 基準点測量 基準点測量	1級 3級 4級	2点 3点 60点	北陸地方整備局金沢河川国道 事務所 助言 H27.9.14 D0074	日本海航測株式会社	H27.8.31 H28.2.29

北陸地方

都道府県名	測量地域	測量目的	測量種別	縮尺・等級	事業量	測量計画機関(助言番号)	測量作業機関	実施時期
石川県	加賀市 一部 小松市 一部 七尾市 一部	道路計画	数値撮影(デジタル) 同時調整 数値図化	地上画素寸法 10cm 500 1000	29.24km <sup>2</sup> 29.24km <sup>2</sup> 0.1km <sup>2</sup>	北陸地方整備局金沢河川国道事務所 助言 H27.9.28 D0081	日本海航測株式会社	H27.9.14 H27.12.10
石川県	金沢市 一部	その他	基準点測量	4級	321点	金沢地方法務局 助言 H27.10.6 D0086	株式会社石野測量事務所	H27.11.2 H28.2.19
石川県	能登町 一部	土地改良	基準点測量 基準点測量	2級 3級	5点 9点	石川県奥能登農林総合事務所 助言 H27.10.5 D0087	有限会社武田測量設計事務所	H27.7.24 H28.3.10
石川県	小松市 一部	道路計画	基準点測量	3級	2点	石川県小松市 助言 H27.10.14 D0091	株式会社日本海コンサルタント	H27.9.24 H27.12.18
石川県	白山市 一部 能美市 一部 川北町 一部	河川管理	航空レーザ測量	500	20km <sup>2</sup>	北陸地方整備局金沢河川国道事務所 助言 H27.10.14 D0095	中日本航空株式会社	H27.9.30 H28.2.19
石川県	白山市 一部	砂防計画	航空レーザ測量	1000	10km <sup>2</sup>	北陸地方整備局金沢河川国道事務所 助言 H27.11.2 D0101	株式会社パスコ	H27.10.6 H28.1.29
石川県	珠洲市 一部	土地改良	基準点測量	4級	66点	石川県奥能登農林総合事務所 助言 H27.11.12 D0109	有限会社シーベル	H27.8.13 H28.3.25
石川県	金沢市 一部	道路計画	基準点測量 復旧測量(基準点) 基準点測量	2級 2級 4級	3点 1点 48点	北陸地方整備局金沢河川国道事務所 助言 H27.11.12 D0110	日本海航測株式会社	H27.10.26 H28.2.29
石川県	七尾市 一部	都市計画	数値図化	2500	7.2km <sup>2</sup>	石川県七尾市 助言 H27.12.10 D0120	株式会社北日本ジオグラフィ	H27.12.7 H28.2.26
福井県	敦賀市 一部 美浜町 一部	道路管理	数値撮影(デジタル) 同時調整 基準点測量 数値図化 基準点測量 復旧測量(基準点) 復旧測量(基準点) 復旧測量(基準点)	地上画素寸法 5.5cm 500 2級 500 4級 1級 2級 3級	0.59km <sup>2</sup> 0.55km <sup>2</sup> 2点 0.59km <sup>2</sup> 0.026km <sup>2</sup> 1点 1点 3点	近畿地方整備局福井河川国道事務所 助言 H27.4.27 D0002	株式会社パスコ福井支店	H27.4.27 H27.9.30
福井県	越前町 一部	土地改良	基準点測量 基準点測量	3級 4級	21点 55点	福井県丹南農林総合事務所 助言 H27.6.15 D0015	福井県土地改良事業団体連合会	H27.7.1 H28.3.31
福井県	小浜市 一部	都市計画	数値図化	2500	39.5km <sup>2</sup>	福井県小浜市 助言 H27.8.3 D0036	株式会社サンワコン	H27.7.1 H27.12.11
福井県	南越前町 全域	総合計画	数値撮影(デジタル) 同時調整 写真地図作成(デジタル オルソ)	地上画素寸法 15cm 2500 2500	343.84km <sup>2</sup> 343.84km <sup>2</sup> 343.84km <sup>2</sup>	福井県南越前町 助言 H27.8.6 D0045	株式会社パスコ福井支店	H27.8.7 H28.3.17
福井県	福井市 全域	総合計画	数値撮影(デジタル) 同時調整 写真地図作成(デジタル オルソ)	地上画素寸法 12cm 1000 1000	536.41km <sup>2</sup> 536.41km <sup>2</sup> 536.41km <sup>2</sup>	福井県福井市 助言 H27.8.24 D0049	アジア航測株式会社	H27.8.5 H28.2.29
福井県	永平寺町 一部 敦賀市 一部	道路管理	数値撮影(デジタル) 同時調整 基準点測量 数値図化 基準点測量	地上画素寸法 7cm 500 2級 500 3級	2km <sup>2</sup> 2km <sup>2</sup> 4点 0.3km <sup>2</sup> 13点	近畿地方整備局福井河川国道事務所 助言 H27.8.26 D0057	国際航業株式会社	H27.8.31 H28.2.29
福井県	大野市 一部	道路計画	基準点測量 基準点測量 路線測量	2級 4級 500	13点 198点 5.5km	近畿地方整備局福井河川国道事務所 助言 H27.9.8 D0073	株式会社サンワコン	H27.9.7 H28.2.29
福井県	坂井市 一部	道路管理	修正測量	1000	3.1km <sup>2</sup>	福井県坂井市 助言 H27.9.15 D0076	株式会社パスコ	H27.9.9 H28.2.19
福井県	敦賀市 一部	その他	基準点測量 基準点測量 水準測量	3級 4級 4級	4点 8点 2点	福井県嶺南振興局敦賀港湾事務所 助言 H27.9.16 D0077	株式会社エイコー技術コンサルタント	H27.8.20 H27.10.30
福井県	勝山市 一部	土地改良	基準点測量	2級	11点	福井県奥能登農林総合事務所 助言 H27.9.16 D0079	福井県土地改良事業団体連合会	H27.8.11 H28.3.30
福井県	永平寺町 一部	道路管理	地形図等成果の座標補正 修正測量	2500 500	94.3km <sup>2</sup> 14.6km <sup>2</sup>	福井県永平寺町 助言 H27.9.28 D0082	株式会社パスコ	H27.9.15 H28.3.20
福井県	福井市 一部	地盤変動調査	水準測量	1級	6km	福井県 助言 H27.11.9 D0106	丸一調査設計株式会社	H27.11.2 H28.2.29
福井県	坂井市 一部	その他	基準点測量 基準点測量	3級 4級	2点 0.33km <sup>2</sup> 188点	法務省福井地方法務局 助言 H27.11.18 D0111	株式会社西岡設計事務所	H27.11.24 H27.12.25
福井県	福井市 一部	土地地区画整理	基準点測量	4級	474点	福井県福井市 助言 H27.11.24 D0114	株式会社サンワコン	H27.11.5 H28.3.28
福井県	鯖江市 一部	土地改良	基準点測量	2級	3点	福井県丹南農林総合事務所 助言 H28.1.19 D0125	福井県土地改良事業団体連合会	H27.10.14 H28.3.25
福井県	敦賀市 一部	道路管理	MMS計測 修正測量 修正測量	500 500 1000	2.55km 1.01km 1.54km	福井県敦賀市 助言 H28.1.25 D0127	株式会社パスコ 福井支店	H28.1.22 H28.3.31
福井県	越前町 一部	土地地区画整理	基準点測量 基準点測量 基準点測量	2級 3級 4級	2点 2点 19点	福井県越前町 助言 H28.2.5 D0128	株式会社サンワコン	H28.3.1 H28.6.30
富山県 石川県	氷見市 一部 かほく市 一部 宝達志水町 一部 金沢市 一部 七尾市 一部	道路管理	数値撮影(デジタル) 同時調整	地上画素寸法 7cm 500	53.7km <sup>2</sup> 53.7km <sup>2</sup>	北陸地方整備局金沢河川国道事務所 助言 H28.1.6 D0122	日本海航測株式会社	H27.11.5 H28.3.18

中部地方

都道府県名	測量地域	測量目的	測量種別	縮尺・等級	事業量	測量計画機関(助言番号)	測量作業機関	実施時期
岐阜県	土岐市 一部	都市計画	基準点測量	3級	5点	岐阜県土岐市 助言 H27.4.10 E0001	株式会社オオバ	H27.4.10 H27.7.30
岐阜県	多治見市 全域 中津川市 一部 瑞浪市 全域 恵那市 一部 土岐市 全域 可児市 全域 御嵩町 全域	森林計画	数値撮影(デジタル) 写真地図作成(デジタル オルソ)	地上画素寸法 40cm 5000	1654.5km <sup>2</sup> 1654.5km <sup>2</sup>	岐阜県 助言 H27.4.17 E0004	アジア航測株式会社	H27.5.8 H27.11.20
岐阜県	御嵩町 全域	固定資産	数値撮影(デジタル) 写真地図作成(デジタル オルソ)	地上画素寸法 18cm 1000	56.61km <sup>2</sup> 56.61km <sup>2</sup>	岐阜県御嵩町 助言 H27.5.20 E0021	中日本航空株式会社	H27.4.24 H28.3.31
岐阜県	池田町 全域	固定資産	数値撮影(デジタル) 同時調整 写真地図作成(デジタル オルソ)	地上画素寸法 12cm 1000 1000	38.8km <sup>2</sup> 38.8km <sup>2</sup> 38.8km <sup>2</sup>	岐阜県池田町 助言 H27.5.28 E0024	朝日航洋株式会社	H27.7.1 H28.3.18
岐阜県	恵那市 一部	その他	基準点測量	2級	7点	岐阜県恵那市 助言 H27.5.27 E0026	鶴飼計測株式会社	H27.5.25 H27.12.24
岐阜県	岐阜市 一部	道路計画	基準点測量 基準点測量	3級 4級	2点 17点	岐阜県岐阜市 助言 H27.6.3 E0030	株式会社興栄コンサルタン ト	H27.5.13 H27.8.31
岐阜県	岐阜市 一部	道路計画	基準点測量 基準点測量	2級 4級	3点 33点	岐阜県岐阜市 助言 H27.6.3 E0031	大同コンサルタンツ株式 会社	H27.6.3 H27.8.30
岐阜県	本巣市 一部	道路管理	修正測量	1000	6km	岐阜県本巣市 助言 H27.6.3 E0032	株式会社テイコク	H27.6.8 H28.3.22
岐阜県	美濃加茂市 一部	総合計画	基準点測量	2級	2点	岐阜県美濃加茂市 助言 H27.6.29 E0050	有限会社イマセジオシス テムズ	H27.6.24 H27.7.31
岐阜県	高山市 一部	土地区画 整理	基準点測量 基準点測量	3級 4級	6点 50点	岐阜県高山市 助言 H27.6.29 E0052	三和測量	H27.7.1 H27.10.30
岐阜県	輪之内町 全域	都市計画	数値撮影(デジタル) 写真地図作成(デジタル オルソ) 修正測量	地上画素寸法 20cm 2500 2500	72.25km <sup>2</sup> 22.33km <sup>2</sup> 22.33km <sup>2</sup>	岐阜県輪之内町 助言 H27.6.30 E0054	アジア航測株式会社	H27.6.15 H28.3.7
岐阜県	岐阜市 一部	都市計画	修正測量	2500	41.25km <sup>2</sup>	岐阜県岐阜市 助言 H27.7.9 E0062	株式会社テイコク	H27.8.1 H28.2.29
岐阜県	北方町 全域	総合計画	数値図化	2500	5.18km <sup>2</sup>	岐阜県北方町 助言 H27.7.15 E0068	株式会社テイコク	H27.7.13 H28.2.19
岐阜県	各務原市 全域	総合計画	数値撮影(デジタル) 地図編集 地図編集	地上画素寸法 16cm 2500 1000	87.81km <sup>2</sup> 87.81km <sup>2</sup> 67.6km <sup>2</sup>	岐阜県各務原市 助言 H27.7.15 E0069	株式会社テイコク	H27.8.1 H28.3.31
岐阜県	高山市 一部	砂防計画	基準点測量 基準点測量 現地測量(数 値地形図作 成) 路線測量	2級 3級 500	5点 2点 0.039km <sup>2</sup> 0.16km	北陸地方整備局神通川水系砂 防事務所 助言 H27.7.15 E0070	株式会社協和	H27.6.11 H28.2.10
岐阜県	各務原市 一部	その他	用地測量 基準点測量	250又は500 4級	0.000223km <sup>2</sup> 1点	防衛省東海防衛支局 助言 H27.7.28 E0084	愛徳コンサルタント株式 会社	H27.7.14 H27.8.12
岐阜県	郡上市 一部	都市計画	修正測量	2500	8.2km <sup>2</sup>	岐阜県郡上市 助言 H27.7.31 E0086	玉野総合コンサルタント 株式会社	H27.6.23 H28.1.29
岐阜県	関ヶ原町 全域	都市計画	修正測量	2500	49.28km <sup>2</sup>	岐阜県関ヶ原町 助言 H27.8.5 E0091	株式会社中測技研	H27.7.3 H28.2.29
岐阜県	山県市 一部	都市計画	修正測量	2500	23.29km <sup>2</sup>	岐阜県山県市 助言 H27.8.5 E0096	アジア航測株式会社	H27.7.6 H28.3.15
岐阜県	海津市 一部	都市計画	修正測量	2500	82.84km <sup>2</sup>	岐阜県海津市 助言 H27.8.7 E0099	株式会社パスコ	H27.7.31 H28.3.15
岐阜県	瑞浪市 一部	都市計画	修正測量	2500	68.8km <sup>2</sup>	岐阜県瑞浪市 助言 H27.8.24 E0112	アジア航測株式会社	H27.7.13 H28.3.11
岐阜県	瑞浪市 一部	道路計画	基準点測量	2級	5点	岐阜県瑞浪市 助言 H27.8.24 E0114	株式会社田原コンサルタ ント	H27.9.1 H27.10.1
岐阜県	岐阜市 一部 関市 全域 美濃市 全域 恵那市 全域 各務原市 全域 山県市 全域 郡上市 全域 養老町 全域 垂井町 全域 揖斐川町 一部 富加町 全域	総合計画	修正測量 修正測量 修正測量	1000 2500 5000	1958km <sup>2</sup> 101.7km <sup>2</sup> 1958km <sup>2</sup> 101.7km <sup>2</sup> 1958km <sup>2</sup> 101.7km <sup>2</sup>	岐阜県 助言 H27.8.31 E0117	株式会社トライ	H27.9.1 H28.1.15
岐阜県	高山市 一部	森林計画	航空レーザ測 量	1000	348km <sup>2</sup>	岐阜県 助言 H27.8.31 E0118	中日本航空株式会社	H27.8.6 H28.3.20
岐阜県	下呂市 一部	道路計画	基準点測量	2級	5点	岐阜県下呂農林事務所 助言 H27.9.2 E0121	株式会社興栄コンサルタ ント	H27.8.1 H28.1.29
岐阜県	安八町 一部 輪之内町 一部 海津市 一部 羽島市 一部 岐阜市 一部	河川管理	水準測量	3級	60.5km	中部地方整備局木曾川上流河 川事務所 助言 H27.9.4 E0127	大同コンサルタンツ株式 会社	H27.9.14 H28.2.29
岐阜県	下呂市 一部	都市計画	修正測量	2500	4.45km <sup>2</sup>	岐阜県下呂市 助言 H27.9.7 E0128	株式会社パスコ	H27.7.29 H28.3.18
岐阜県	瑞浪市 一部	道路計画	基準点測量 基準点測量	2級 3級	4点 7点	中部地方整備局多治見砂防国 道事務所 助言 H27.9.15 E0134	株式会社メイホーエンジ ニアリング	H27.8.11 H28.2.26
岐阜県	瑞浪市 一部	道路計画	基準点測量 基準点測量	2級 3級	3点 7点	中部地方整備局多治見砂防国 道事務所 助言 H27.9.15 E0135	中央エンジニアリング株 式会社	H27.8.25 H28.2.26
岐阜県	関市 一部	土地区画 整理	基準点測量	4級	63点	関市笠屋土地区画整理組合 助言 H27.9.29 E0141	大同コンサルタンツ株式 会社	H27.9.15 H28.1.29
岐阜県	関市 一部	都市計画	基準点測量	4級	19点	岐阜県関市 助言 H27.9.29 E0142	大同コンサルタンツ株式 会社	H27.9.15 H27.11.13
岐阜県	羽島市 一部 笠松町 一部	河川管理	復旧測量(基 準点) 復旧測量(基 準点) 復旧測量(基 準点)	1級(座標補正) 2級(座標補正) 3級(座標補正)	1点 11点 91点	中部地方整備局木曾川上流河 川事務所 助言 H27.10.1 E0144	藤コンサル株式会社	H27.10.1 H28.2.29
岐阜県	岐阜市 一部	基準点管 理	基準点測量	3級	7点	岐阜県岐阜市 助言 H27.10.1 E0147	大日コンサルタント株式 会社	H27.9.28 H28.2.29

中部地方

都道府県名	測量地域	測量目的	測量種別	縮尺・等級	事業量	測量計画機関(助言番号)	測量作業機関	実施時期
岐阜県	白川村 一部	砂防計画	航空レーザ測量	1000	35km <sup>2</sup>	北陸地方整備局神通川水系砂防事務所 助言 H27.10.7 E0157	中日本航空株式会社	H27.9.26 H28.1.29
岐阜県	岐阜市 一部	道路計画	基準点測量 基準点測量 水準測量 水準測量	3級 4級 3級 4級	1点 68点 5.5km 2.5km	岐阜県岐阜市 助言 H27.10.5 E0158	大同コンサルタンツ株式会社	H27.10.13 H28.3.8
岐阜県	岐阜市 一部	道路管理	既成図数値化 地形図等成果の座標補正 修正測量 修正測量	1000 1000 500 1000	3.4km <sup>2</sup> 3.4km <sup>2</sup> 14.4km <sup>2</sup> 19.6km <sup>2</sup>	岐阜県岐阜市 助言 H27.10.19 E0175	アジア航測株式会社	H27.9.30 H28.3.18
岐阜県	岐阜市 一部 大垣市 一部 羽島市 一部 瑞穂市 一部 海津市 一部 笠松町 一部 養老町 一部 神戸町 一部 輪之内町 一部 安八町 一部	地盤変動調査	水準測量	1級	118km	岐阜県 助言 H27.10.22 E0187	大同コンサルタンツ株式会社	H27.10.2 H28.3.14
岐阜県	可児市 一部	道路管理	修正測量	1000	10.77km	岐阜県可児市 助言 H27.10.29 E0195	国際航業株式会社	H27.10.26 H28.3.25
岐阜県	御嵩町 一部 可児市 一部 土岐市 一部 瑞浪市 一部	道路計画	その他 現地測量(数値地形図作成)	単点観測による 道路基準点 500	0.6km 0.06km <sup>2</sup>	中部地方整備局多治見砂防国道事務所 助言 H27.11.11 E0208	ダイシンコンサルタンツ株式会社	H27.10.2 H28.3.25
岐阜県	川辺町 一部	道路管理	数値図化	500	0.27km <sup>2</sup>	中部地方整備局岐阜国道事務所 助言 H27.11.20 E0222	朝日航洋株式会社	H27.11.11 H28.2.29
岐阜県	白川町 一部 七宗町 一部 可児市 一部 各務原市 一部	道路計画	その他	キロポストの座標 取付	190点	中部地方整備局岐阜国道事務所 助言 H27.11.20 E0223	朝日航洋株式会社	H27.11.11 H28.2.29
岐阜県	多治見市 一部	総合計画	基準点測量	2級	2点	岐阜県多治見市 助言 H27.11.26 E0229	株式会社ユニオン	H27.4.24 H28.3.4
岐阜県	岐阜市 一部	その他	基準点測量	4級	0.45km <sup>2</sup>	法務省岐阜地方法務局 助言 H27.11.26 E0231	有限会社イマセジオシテムズ	H27.8.3 H28.2.29
岐阜県	高山市 一部	その他	基準点測量 基準点測量	2級 4級	12点 66点	中部地方整備局高山国道事務所 助言 H27.12.1 E0234	株式会社ユニオン	H27.9.18 H28.3.18
岐阜県	岐阜市 全域	総合計画	数値撮影(デジタル) 同時調整	地上画素寸法 12cm 1000	202.89km <sup>2</sup> 202.89km <sup>2</sup>	岐阜県岐阜市 助言 H27.12.1 E0239	アジア航測株式会社	H27.12.20 H28.3.1
岐阜県	高山市 一部 下呂市 一部	道路計画	数値撮影(デジタル) 数値図化 同時調整	地上画素寸法: 12cm 2500	52.5km <sup>2</sup> 75km <sup>2</sup> 75km <sup>2</sup>	中部地方整備局高山国道事務所 助言 H27.12.4 E0249	株式会社パスコ	H27.11.11 H28.3.18
岐阜県	土岐市 一部 多治見市 一部	河川管理	基準点測量	3級	14点	中部地方整備局庄内川河川事務所 助言 H27.12.9 E0254	株式会社テイコク	H27.12.14 H28.3.30
岐阜県	揖斐川町 一部	その他	基準点測量 基準点測量	2級 3級	2点 1点	中部地方整備局木曾川上流河川事務所 助言 H27.12.14 E0255	中日本航空株式会社	H27.12.1 H28.2.26
岐阜県	岐南町 全域	固定資産	数値撮影(デジタル) 写真地図作成(デジタル オルソ)	地上画素寸法 12cm 1000	7.91km <sup>2</sup> 7.91km <sup>2</sup>	岐阜県岐南町 助言 H27.12.17 E0259	国際航業株式会社	H27.12.11 H28.3.18
岐阜県	笠原町 一部	土地区画整理	基準点測量 基準点測量	3級 4級	8点 52点	笠原町神戸・栄土地区画整理 組合 助言 H28.1.6 E0284	大同コンサルタンツ株式会社	H28.1.8 H28.3.18
岐阜県	瑞穂市 一部	道路管理	修正測量	1000	6.1km	岐阜県瑞穂市 助言 H28.1.6 E0286	株式会社中測技研	H27.11.24 H28.3.20
岐阜県	恵那市 一部	土地区画整理	基準点測量 基準点測量	2級 4級	3点 41点	恵那市正家第二土地区画整理 事業設立準備委員会 助言 H28.1.6 E0290	株式会社地域コンサルタント	H28.1.15 H28.2.29
岐阜県	岐阜市 一部 関市 一部 各務原市 一部	砂防計画	航空レーザ測量	1000	100km <sup>2</sup>	岐阜県岐阜土木事務所 助言 H28.1.13 E0298	株式会社パスコ	H28.1.4 H28.3.20
岐阜県	恵那市 一部	都市計画	数値図化	2500	8.091km <sup>2</sup>	岐阜県恵那市 助言 H28.1.13 E0299	アジア航測株式会社	H27.12.14 H28.3.25
岐阜県	揖斐川町 一部 養老町 一部 本巣市 一部 山県市 一部	砂防計画	数値図化	2500	13km <sup>2</sup>	岐阜県岐阜土木事務所 助言 H28.1.22 E0310	アジア航測株式会社	H27.11.5 H28.2.17
岐阜県	郡上市 一部	砂防計画	数値図化	2500	6.3km <sup>2</sup>	岐阜県郡上土木事務所 助言 H28.1.27 E0313	株式会社パスコ	H27.12.25 H28.3.20
岐阜県	御嵩町 一部 東白川村 一部 白川町 一部 八百津町 一部 七宗町 一部 川辺町 一部 富加町 一部 坂祝町 一部 可児市 一部 美濃加茂市 一部	砂防計画	数値図化	2500	44.6km <sup>2</sup>	岐阜県可茂土木事務所 助言 H28.1.29 E0315	株式会社テイコク	H27.12.25 H28.3.18
岐阜県	高山市 一部 飛騨市 一部 下呂市 一部 白川村 一部	砂防計画	数値図化	2500	15.8km <sup>2</sup>	岐阜県高山土木事務所 助言 H28.2.5 E0322	株式会社パスコ	H28.1.18 H28.3.18
岐阜県	瑞浪市 一部	道路管理	MMS計測 数値図化	500 500	0.28km 0.28km	岐阜県瑞浪市 助言 H28.2.5 E0324	株式会社テイコク	H28.1.29 H28.2.29
岐阜県	郡上市 一部 岐阜市 一部	総合計画	修正測量 修正測量	2500 5000	2.8km <sup>2</sup> 1.4km <sup>2</sup>	岐阜県 助言 H28.3.14 E0340	NTT空間情報株式会社	H28.2.7 H28.6.30
岐阜県	池田町 一部 大野町 一部 揖斐川町 一部 神戸町 一部 瑞穂市 一部	河川管理	復旧測量(基準点)	1級(座標補正)	5点	中部地方整備局木曾川上流河川事務所 助言 H28.2.17 E0341	株式会社イビソク	H28.2.3 H28.3.20
岐阜県	池田町 一部 大野町 一部 揖斐川町 一部 神戸町 一部 瑞穂市 一部	河川管理	基準点測量	3級	3点	中部地方整備局木曾川上流河川事務所 助言 H28.2.17 E0342	株式会社イビソク	H28.2.3 H28.3.20
岐阜県	羽島市 一部	土地区画整理	復旧測量(基準点) 基準点測量 基準点測量	2級(改測) 3級 4級	1点 6点 60点	羽島市平方第二土地区画整理 組合 助言 H28.3.4 E0353	大同コンサルタンツ株式会社	H28.3.2 H28.3.29
岐阜県	岐阜市 一部	鉄道計画	水準測量	3級	5.3km	岐阜県岐阜駅周辺鉄道高架工事事務所 助言 H28.3.29 E0360	中日本航空株式会社	H28.3.28 H28.6.16



中部地方

都道府県名	測量地域	測量目的	測量種別	縮尺・等級	事業量	測量計画機関(助言番号)	測量作業機関	実施時期
静岡県	藤枝市 一部	砂防計画	基準点測量 基準点測量 水準測量	3級 4級 4級	3点 8点 3.3km	静岡県島田土木事務所 助言 H27.4.22 E0017	服部エンジニア株式会社	H27.4.20 H27.8.31
静岡県	袋井市 一部	その他	基準点測量	2級	3点	袋井地域土地開発公社 助言 H27.5.15 E0018	株式会社東日	H27.5.15 H28.1.20
静岡県	菊川市 一部 掛川市 一部	地盤変動調査	水準測量	1級	56.4km	静岡県 助言 H27.5.15 E0019	株式会社新日	H27.4.7 H28.3.9
静岡県	御殿場市 一部	道路計画	基準点測量	2級	4点	静岡県御殿場市 助言 H27.5.15 E0020	静岡コンサルタント株式会社	H27.5.18 H28.3.25
静岡県	菊川市 一部 掛川市 一部	河川管理	水準測量	3級	80.026km	中部地方整備局浜松河川国道事務所 助言 H27.5.27 E0023	株式会社葵設計事務所	H27.5.25 H27.12.18
静岡県	菊川市 一部	総合計画	基準点測量	2級	1点	静岡県菊川市 助言 H27.6.3 E0028	株式会社フジヤマ	H27.5.20 H27.10.30
静岡県	下田市 一部	都市計画	数値図化	2500	23km <sup>2</sup>	静岡県下田市 助言 H27.6.18 E0038	株式会社パスコ	H27.6.10 H28.1.31
静岡県	藤枝市 一部	総合計画	基準点測量 基準点測量	3級 4級	3点 0.011km <sup>2</sup>	静岡県藤枝市 助言 H27.6.29 E0053	大鐘測量設計株式会社	H27.6.1 H27.10.31
静岡県	川根本町 全域	固定資産	数値撮影(デジタル) 数値撮影(デジタル)	地上画素寸法 20cm 地上画素寸法 12cm	454.55km <sup>2</sup> 321.93km <sup>2</sup>	静岡県川根本町 助言 H27.7.8 E0060	株式会社パスコ	H27.6.12 H28.3.15
静岡県	沼津市 一部	道路計画	基準点測量	2級	17点	静岡県東部農林事務所 助言 H27.7.13 E0065	静岡コンサルタント株式会社	H27.6.30 H27.12.11
静岡県	掛川市 全域	総合計画	数値図化 修正測量	2500 2500	74.46km <sup>2</sup> 191.17km <sup>2</sup>	静岡県掛川市 助言 H27.7.22 E0073	株式会社パスコ	H27.7.15 H28.3.18
静岡県	磐田市 一部	土地区画整理	現地測量(数値地形図作成)	500	0.09km <sup>2</sup>	磐田市新貝土地区画整理組合 助言 H27.7.21 E0076	玉野総合コンサルタント株式会社	H27.7.21 H28.3.25
静岡県	沼津市 一部	道路計画	基準点測量 基準点測量	2級 3級	4点 18点	中部地方整備局沼津河川国道事務所 助言 H27.7.31 E0088	伸東測量設計株式会社	H27.7.28 H27.12.15
静岡県	函南町 一部	都市計画	修正測量	2500	24.47km <sup>2</sup>	静岡県函南町 助言 H27.8.5 E0090	株式会社パスコ	H27.7.22 H28.3.14
静岡県	小山町 一部	土地改良	基準点測量	3級	5点	静岡県東部農林事務所 助言 H27.8.10 E0103	静岡県土地改良事業団体連合会	H27.6.15 H28.3.10
静岡県	三島市 一部	道路管理	MMS計測 数値図化	500 500	566.6km 566.6km	静岡県三島市 助言 H27.8.17 E0104	アジア航測株式会社	H24.7.18 H28.3.31
静岡県	小山町 一部	土地改良	基準点測量	3級	1点	静岡県東部農林事務所 助言 H27.8.18 E0110	株式会社滝口測量設計	H27.7.14 H28.1.29
静岡県	清水町 一部	その他	基準点測量	4級	0.49km <sup>2</sup>	静岡地方法務局 助言 H27.8.24 E0115	公益社団法人静岡県公共嘱託登記土地家屋調査士協会	H27.8.24 H28.1.29
静岡県	浜松市 全域	都市計画	数値撮影(デジタル) 数値撮影(デジタル) 写真地図作成(デジタルオルソ) 写真地図作成(デジタルオルソ) 数値図化 数値図化	地上画素寸法 25cm 地上画素寸法 30cm 2500 10000 2500 10000	61.13km <sup>2</sup> 998.1km <sup>2</sup> 61.13km <sup>2</sup> 998.1km <sup>2</sup> 514.56km <sup>2</sup> 718.18km <sup>2</sup>	静岡県浜松市 助言 H27.8.31 E0116	株式会社フジヤマ	H27.9.10 H29.2.28
静岡県	三島市 一部	都市計画	修正測量	2500	26.08km <sup>2</sup>	静岡県三島市 助言 H27.9.4 E0123	株式会社パスコ	H27.8.5 H28.3.25
静岡県	湖西市 一部	総合計画	基準点測量	3級	2点	静岡県湖西市 助言 H27.9.4 E0124	株式会社フジヤマ	H27.8.20 H27.11.30
静岡県	掛川市 一部	総合計画	基準点測量	2級	2点	静岡県掛川市 助言 H27.9.4 E0126	株式会社松井測量設計事務所	H27.9.1 H28.3.15
静岡県	南伊豆町 一部	砂防計画	数値図化	2500	2.63km <sup>2</sup>	静岡県 助言 H27.9.10 E0131	アジア航測株式会社	H27.3.26 H27.9.25
静岡県	森町 一部	土地区画整理	基準点測量 基準点測量	2級 3級	2点 3点	森町天宮土地区画整理組合 助言 H27.9.15 E0137	昭和設計株式会社	H27.9.15 H27.12.25
静岡県	浜松市 一部	その他	基準点測量	4級	29点	静岡県浜松市 助言 H27.10.1 E0150	公益社団法人静岡県公共嘱託登記土地家屋調査士協会	H27.10.5 H27.10.31
静岡県	富士市 一部	固定資産	数値撮影(デジタル)	地上画素寸法 20cm	217.82km <sup>2</sup>	静岡県富士市 助言 H27.10.1 E0153	株式会社パスコ	H27.12.1 H28.2.29
静岡県	沼津市 一部	都市計画	数値図化	2500	174.83km <sup>2</sup>	静岡県沼津市 助言 H27.10.14 E0169	国際航業株式会社	H27.8.4 H28.2.28
静岡県	牧之原市 全域	固定資産	数値撮影(デジタル)	地上画素寸法 12cm	111.37km <sup>2</sup>	静岡県牧之原市 助言 H27.10.19 E0170	株式会社パスコ	H27.10.15 H28.3.31
静岡県	長泉町 一部 裾野市 一部 沼津市 一部	道路管理	数値図化	500	1km <sup>2</sup>	中部地方整備局沼津河川国道事務所 助言 H27.10.19 E0171	中日本航空株式会社	H27.9.18 H28.2.19
静岡県	伊豆市 一部	土地改良	基準点測量	2級	2点	静岡県東部農林事務所 助言 H27.10.20 E0172	伸東測量設計株式会社	H27.10.9 H28.2.26
静岡県	浜松市 一部	土地区画整理	基準点測量 基準点測量	3級 4級	2点 56点	静岡県浜松市 助言 H27.10.20 E0174	不二総合コンサルタント株式会社	H27.10.19 H29.3.15
静岡県	函南町 一部	砂防計画	数値図化	2500	4.29km <sup>2</sup>	静岡県 助言 H27.10.19 E0176	朝日航洋株式会社	H27.3.21 H28.1.30
静岡県	島田市 一部	河川計画	基準点測量 水準測量 河川測量	4級 3級 縦横断	10点 5点 1.6km	静岡県島田土木事務所 助言 H27.10.20 E0179	大鐘測量設計株式会社	H27.8.11 H28.2.29
静岡県	磐田市 一部	その他	基準点測量 基準点測量 基準点測量	2級 3級 4級	2点 7点 50点	矢作建設工業株式会社 助言 H27.10.29 E0188	不二総合コンサルタント株式会社	H27.10.26 H28.3.31
静岡県	吉田町 一部 藤枝市 一部 焼津市 一部 島田市 一部	河川管理	数値撮影(デジタル) 同時調整 数値図化 写真地図作成(デジタルオルソ)	地上画素寸法 18cm 1000 2500 2500	58km <sup>2</sup> 58km <sup>2</sup> 58km <sup>2</sup> 58km <sup>2</sup>	中部地方整備局静岡河川事務所 助言 H27.10.28 E0191	中日本航空株式会社	H27.11.2 H28.2.19
静岡県	静岡市 一部	海岸保全	基準点測量 水準測量	2級 2級	19点 34.7km	中部地方整備局清水港湾事務所 助言 H27.10.29 E0197	玉野総合コンサルタント株式会社	H27.11.4 H27.12.18

中部地方

都道府県名	測量地域	測量目的	測量種別	縮尺・等級	事業量	測量計画機関(助言番号)	測量作業機関	実施時期
静岡県	焼津市 一部	その他	基準点測量	3級	4点	静岡県島田土木事務所 助言 H27.10.29 E0198	株式会社ツルタコンサルタント	H27.11.2 H28.2.12
静岡県	静岡市 一部	その他	航空レーザ測量	500	0.5km <sup>2</sup>	静岡県 助言 H27.11.4 E0199	国際航業株式会社	H27.10.26 H28.2.29
静岡県	焼津市 一部	都市計画	修正測量	2500	10.81km <sup>2</sup>	静岡県焼津市 助言 H27.11.5 E0201	国際航業株式会社	H27.10.2 H28.3.18
静岡県	伊豆の国市 一部	河川管理	基準点測量 基準点測量	2級 3級	4点 7点	静岡県伊豆の国市 助言 H27.11.9 E0202	株式会社東海建設コンサルタント	H27.8.18 H28.3.10
静岡県	静岡市 一部 藤枝市 一部	道路管理	その他	道路基準点 (200m)の整備	299点	中部地方整備局静岡国道事務所 助言 H27.11.9 E0204	アジア航測株式会社	H27.10.14 H28.3.24
静岡県	島田市 一部	砂防計画	数値図化	2500	0.609km <sup>2</sup>	静岡県 助言 H27.11.6 E0205	株式会社パスコ	H27.6.5 H28.2.25
静岡県	掛川市 一部	道路計画	基準点測量	4級	6点	静岡県袋井土木事務所 助言 H27.11.11 E0209	株式会社フジヤマ	H27.10.17 H28.2.10
静岡県	島田市 一部	都市計画	数値図化	2500	2.4km <sup>2</sup>	静岡県島田市 助言 H27.11.11 E0210	株式会社フジヤマ	H27.11.2 H28.3.23
静岡県	伊豆市 一部	土地改良	基準点測量 基準点測量	2級 4級	5点 10点	静岡県東部農林事務所 助言 H27.11.11 E0212	株式会社東海建設コンサルタント	H27.9.29 H28.2.5
静岡県	清水町 一部 函南町 一部 伊豆の国市 一部 伊豆市 一部 三島市 一部 沼津市 一部	地盤変動調査	水準測量	1級	45.5km	静岡県 助言 H27.11.27 E0228	玉野総合コンサルタント株式会社	H27.11.24 H28.3.7
静岡県	浜松市 一部 磐田市 一部	河川計画	航空レーザ測量	500	5km <sup>2</sup>	中部地方整備局浜松河川国道事務所 助言 H27.11.27 E0233	株式会社パスコ	H27.11.6 H28.2.29
静岡県	菊川市 一部	総合計画	基準点測量	3級	1点	静岡県菊川市 助言 H27.12.1 E0237	株式会社フジヤマ	H27.11.13 H28.3.10
静岡県	小山町 一部	その他	基準点測量	2級	2点	静岡県小山町 助言 H27.12.2 E0241	株式会社東日	H27.11.20 H28.3.25
静岡県	藤枝市 一部	都市計画	修正測量	2500	11.65km <sup>2</sup>	静岡県藤枝市 助言 H27.12.2 E0242	アジア航測株式会社	H27.11.19 H28.3.15
静岡県	袋井市 一部	その他	基準点測量	3級	8点	静岡県中遠農林事務所 助言 H27.12.3 E0245	株式会社共和コンサルタント	H27.12.14 H28.2.29
静岡県	浜松市 一部	その他	基準点測量 基準点測量	2級 3級	1点 2点	静岡県西部農林事務所 助言 H27.12.3 E0246	株式会社共和コンサルタント	H27.11.25 H28.2.29
静岡県	森町 一部 長泉町 一部 裾野市 一部 袋井市 一部 御殿場市 一部 掛川市 一部 磐田市 一部 沼津市 一部 静岡市 一部	森林計画	地図編集 数値図化	5000 5000	5.9km <sup>2</sup> 5.9km <sup>2</sup>	静岡県 助言 H27.12.17 E0261	株式会社パスコ	H27.7.29 H28.1.15
静岡県	吉田町 一部 牧之原市 一部 焼津市 一部 静岡市 一部	海岸保全	航空レーザ測量	1000	2.83km <sup>2</sup>	中部地方整備局静岡河川事務所 助言 H27.12.17 E0266	株式会社パスコ	H28.1.4 H28.3.22
静岡県	伊豆市 一部	その他	基準点測量 基準点測量 基準点測量	2級 3級 4級	2点 2点 17点	冷川土地改良事業共同施行 助言 H27.12.17 E0269	株式会社フジヤマ	H27.10.14 H28.3.31
静岡県	掛川市 一部	総合計画	基準点測量 基準点測量	2級 3級	3点 6点	静岡県掛川市 助言 H27.12.22 E0271	不二総合コンサルタント株式会社	H28.1.11 H28.2.29
静岡県	掛川市 一部	総合計画	基準点測量	3級	3点	静岡県掛川市 助言 H27.12.22 E0272	不二総合コンサルタント株式会社	H28.1.11 H28.2.29
静岡県	掛川市 一部	総合計画	基準点測量	3級	3点	静岡県掛川市 助言 H27.12.22 E0273	不二総合コンサルタント株式会社	H28.1.11 H28.2.29
静岡県	磐田市 一部	道路管理	MMS計測 修正測量	1000 1000	14.5km 14.5km	静岡県磐田市 助言 H28.1.4 E0274	国際航業株式会社	H27.10.22 H28.3.31
静岡県	伊豆市 一部	都市計画	基準点測量	2級	3点	静岡県伊豆市 助言 H28.1.5 E0280	静岡コンサルタント株式会社	H27.12.21 H28.3.31
静岡県	藤枝市 一部	砂防計画	用地測量	500	0.97km <sup>2</sup>	静岡県島田土木事務所 助言 H28.1.6 E0282	服部エンジニア株式会社	H27.12.18 H28.2.29
静岡県	長泉町 一部	総合計画	基準点測量	3級	17点	静岡県長泉町 助言 H28.1.6 E0283	東静岡設計株式会社	H28.1.15 H28.3.18
静岡県	静岡市 一部	都市計画	修正測量 数値図化	2500 2500	14.69km <sup>2</sup> 2.73km <sup>2</sup>	静岡県静岡市 助言 H28.1.6 E0288	株式会社パスコ	H28.1.4 H28.3.25
静岡県	静岡市 一部 沼津市 一部 熱海市 一部 伊東市 一部 清水町 一部	砂防計画	数値図化	2500	10.26km <sup>2</sup>	静岡県 助言 H28.1.13 E0296	アジア航測株式会社 株式会社オオバ 朝日航洋株式会社 株式会社アスコ	H27.10.7 H28.3.25
静岡県	掛川市 一部	土地区画整理	基準点測量 用地測量	4級 500	7点 0.005km <sup>2</sup>	静岡県掛川市 助言 H28.1.19 E0305	不二総合コンサルタント株式会社	H28.1.20 H28.3.15
静岡県	浜松市 一部	土地改良	基準点測量 基準点測量	2級 3級	1点 2点	浜北土地改良区 助言 H28.2.8 E0320	静岡県土地改良事業団体連合会	H28.1.20 H28.3.31
静岡県	伊豆市 一部	土地改良	基準点測量 基準点測量	2級 4級	2点 6点	静岡県東部農林事務所 助言 H28.2.8 E0321	東海技術開発株式会社	H27.11.6 H28.2.26
静岡県	藤枝市 一部	総合計画	基準点測量	2級	3点	静岡県藤枝市 助言 H28.2.10 E0328	株式会社フジヤマ	H28.2.1 H28.3.25
静岡県	藤枝市 一部	河川管理	水準測量	3級	3.8km	静岡県島田土木事務所 助言 H28.2.23 E0343	服部エンジニア株式会社	H28.2.15 H28.3.22
静岡県	松崎町 一部 西伊豆町 一部	砂防計画	数値図化	2500	5.5km <sup>2</sup>	静岡県 助言 H28.3.15 E0358	玉野総合コンサルタント株式会社 株式会社パスコ	H27.11.27 H28.3.29
静岡県	焼津市 一部	その他	基準点測量	3級	2点	静岡県島田土木事務所 助言 H28.3.29 E0365	株式会社ツルタコンサルタント	H28.2.24 H28.9.30
静岡県	島田市 一部 焼津市 一部 藤枝市 一部 牧之原市 一部 吉田町 一部 川根本町 一部	砂防計画	数値図化	2500	52.76km <sup>2</sup>	静岡県 助言 H28.3.31 E0367	玉野総合コンサルタント株式会社 中日本航空株式会社 株式会社テイコク 株式会社オオバ	H27.12.15 H28.6.30
愛知県	常滑市 一部	土地区画整理	基準点測量	4級	43点	常滑多屋土地区画整理組合 助言 H27.4.16 E0003	愛知県経済農業協同組合連合会	H27.4.13 H27.5.8
愛知県	清須市 全域	固定資産	数値撮影(デジタル) 同時調整 写真地図作成(デジタル オルソ)	地上画素寸法 12cm 1000 1000	17.32km <sup>2</sup> 17.32km <sup>2</sup> 17.32km <sup>2</sup>	愛知県清須市 助言 H27.4.27 E0006	朝日航洋株式会社	H27.4.20 H28.3.31
愛知県	瀬戸市 一部 日進市 一部	砂防計画	数値図化	2500	0.942km <sup>2</sup>	愛知県尾張建設事務所 助言 H27.4.22 E0013	朝日航洋株式会社	H26.7.15 H27.6.30

中部地方

都道府県名	測量地域	測量目的	測量種別	縮尺・等級	事業量	測量計画機関(助言番号)	測量作業機関	実施時期
愛知県	日進市 一部	土地区画整理	基準点測量	4級	19点	日進米野木駅前特定土地区画整理組合 助言 H27.4.22 E0014	中央コンサルタンツ株式会社	H27.4.20 H27.5.22
愛知県	豊田市 一部	その他	基準点測量	3級	2点	東海農政局矢作川総合第二期農地防災事業所 助言 H27.5.27 E0025	若鈴コンサルタンツ株式会社	H27.5.21 H28.2.1
愛知県	北名古屋市 一部	土地区画整理	基準点測量	4級	9点	愛知県北名古屋市 助言 H27.6.3 E0033	玉野総合コンサルタント株式会社	H27.6.1 H28.2.18
愛知県	日進市 一部	基準点管理	復旧測量(基準点)	3級	1点	愛知県日進市 助言 H27.6.9 E0034	株式会社 SST	H27.6.1 H28.7.30
愛知県	蒲郡市 一部	土地改良	基準点測量	2級	3点	蒲郡市土地改良区 助言 H27.6.11 E0035	愛知県土地改良事業団体連合会	H27.6.25 H27.12.18
愛知県	長久手市 全域	都市計画	数値撮影(デジタル) 修正測量 写真地図作成(デジタル オルソ)	地上画素寸法 12cm 2500 1000	21.54km <sup>2</sup> 21.54km <sup>2</sup> 21.54km <sup>2</sup>	愛知県長久手市 助言 H27.6.18 E0036	株式会社中測技研	H27.5.15 H28.3.25
愛知県	豊田市 一部	土地区画整理	基準点測量	4級	7点	愛知県豊田市 助言 H27.6.18 E0037	中央コンサルタンツ株式会社	H27.6.18 H27.6.26
愛知県	春日井市 一部	基準点管理	基準点測量	街区多角点	1点	愛知県春日井市 助言 H27.6.18 E0039	株式会社つかもと	H27.6.1 H27.8.31
愛知県	刈谷市 一部	道路計画	基準点測量 水準測量	3級 3級	2点 7.2km	愛知県知立建設事務所 助言 H27.6.18 E0040	玉野総合コンサルタント株式会社	H27.7.1 H27.9.30
愛知県	田原市 一部	道路計画	基準点測量	3級	2点	愛知県田原市 助言 H27.6.18 E0041	株式会社名邦テクノ	H27.6.22 H27.7.17
愛知県	東海市 一部	道路計画	基準点測量	3級	3点	愛知県知多建設事務所 助言 H27.6.22 E0044	玉野総合コンサルタント株式会社	H27.7.1 H27.10.31
愛知県	日進市 一部	総合計画	復旧測量(基準点)	3級	1点	愛知県日進市 助言 H27.6.25 E0045	株式会社パスコ	H27.6.24 H27.7.17
愛知県	西尾市 一部	土地区画整理	基準点測量 基準点測量	3級 4級	8点 118点	西尾平坂東部土地区画整理組合 助言 H27.6.25 E0046	玉野総合コンサルタント株式会社	H27.7.6 H28.3.25
愛知県	田原市 一部 豊川市 一部	砂防計画	数値図化	2500	0.26km <sup>2</sup>	愛知県東三河建設事務所 助言 H27.6.29 E0047	アジア航測株式会社	H27.4.20 H27.8.30
愛知県	豊橋市 一部 蒲郡市 一部	砂防計画	数値図化	2500	0.36km <sup>2</sup>	愛知県東三河建設事務所 助言 H27.6.29 E0048	株式会社テイコク	H27.5.7 H27.7.30
愛知県	豊橋市 一部	砂防計画	数値図化	2500	0.15km <sup>2</sup>	愛知県東三河建設事務所 助言 H27.6.29 E0049	株式会社日建技術コンサルタント	H27.5.11 H27.7.30
愛知県	北名古屋市 全域	都市計画	数値撮影(デジタル) 修正測量	地上画素寸法 16cm 2500	18.37km <sup>2</sup> 18.37km <sup>2</sup>	愛知県北名古屋市 助言 H27.7.3 E0056	玉野総合コンサルタント株式会社	H27.6.29 H28.1.24
愛知県	東浦町 一部	土地区画整理	基準点測量 基準点測量 基準点測量 水準測量 水準測量	2級 3級 4級 3級 4級	3点 8点 200点 7.69km 8.91km	(仮称)東浦緒川新田土地区画整理組合設立準備委員会 助言 H27.7.3 E0057	株式会社名邦テクノ	H27.7.13 H28.3.10
愛知県	飛鳥村 一部 蟹江町 一部 大治町 一部 扶桑町 一部 豊山町 一部 あま市 一部 弥富市 一部 北名古屋市 一部 清須市 一部 愛西市 一部 岩倉市 一部 稲沢市 一部 小牧市 一部 江南市 一部 犬山市 一部 西尾市 全域 津島市 一部 春日井市 一部 一宮市 一部 岡崎市 全域 名古屋市 一部	地盤変動調査	水準測量	1級	340km	愛知県 助言 H27.7.7 E0059	株式会社大增コンサルタンツ	H27.8.1 H28.2.29
愛知県	一宮市 全域	都市計画	修正測量 修正測量	1000 2500	46.2km <sup>2</sup> 67.6km <sup>2</sup>	愛知県一宮市 助言 H27.7.9 E0061	アジア航測株式会社	H27.5.16 H28.3.23
愛知県	東浦町 全域 弥富市 全域 愛西市 全域 稲沢市 全域 犬山市 全域 刈谷市 全域 半田市 全域	その他	修正測量	2500	398.89km <sup>2</sup>	愛知県 助言 H27.7.9 E0063	玉野総合コンサルタント株式会社	H27.5.20 H28.3.18
愛知県	刈谷市 一部	総合計画	復旧測量(基準点) 復旧測量(基準点)	3級(復旧) 2級(復旧)	1点 2点	愛知県刈谷市 助言 H27.7.13 E0066	株式会社アクセス	H27.7.7 H27.9.30
愛知県	幸田町 一部	土地区画整理	基準点測量 現地測量(数値地形図作成)	4級 500	42点 5.6km <sup>2</sup>	幸田六栗土地区画整理組合 助言 H27.7.13 E0067	早川都市計画株式会社	H27.7.6 H28.3.31
愛知県	名古屋市 一部	道路計画	基準点測量 水準測量 用地測量	4級 3級	46点 1.2km 0.03km <sup>2</sup>	愛知県名古屋市 助言 H27.7.16 E0071	株式会社新日	H27.8.3 H28.2.29
愛知県	碧南市 全域	都市計画	修正測量 修正測量	1000 2500	1.85km <sup>2</sup> 34km <sup>2</sup>	愛知県碧南市 助言 H27.7.16 E0072	株式会社パスコ	H27.7.8 H28.3.25
愛知県	豊山町 全域	都市計画	数値撮影(デジタル) 修正測量	地上画素寸法 16cm 2500	6.18km <sup>2</sup> 6.18km <sup>2</sup>	愛知県豊山町 助言 H27.7.16 E0074	玉野総合コンサルタント株式会社	H27.6.24 H28.3.18
愛知県	名古屋市 一部	その他	水準測量	1級	1点	愛知県名古屋港管理組合 助言 H27.7.21 E0075	玉野総合コンサルタント株式会社	H27.8.1 H27.8.31
愛知県	瀬戸市 全域	都市計画	数値図化	2500	111.4km <sup>2</sup>	愛知県瀬戸市 助言 H27.7.24 E0077	株式会社パスコ	H27.7.14 H28.3.24
愛知県	みよし市 全域	都市計画	修正測量	2500	32.19km <sup>2</sup>	愛知県みよし市 助言 H27.7.24 E0080	株式会社パスコ	H27.7.22 H28.3.25
愛知県	豊山町 一部	下水道管理	数値撮影(デジタル) 修正測量	地上画素寸法 6cm 500	0.4km <sup>2</sup> 0.4km <sup>2</sup>	愛知県豊山町 助言 H27.7.24 E0081	玉野総合コンサルタント株式会社	H27.7.9 H28.3.18
愛知県	名古屋市 全域	都市計画	数値撮影(デジタル) 修正測量 写真地図作成(デジタル オルソ)	地上画素寸法 20cm 2500 2500	326.4km <sup>2</sup> 158km <sup>2</sup> 326.4km <sup>2</sup>	愛知県名古屋市 助言 H27.7.29 E0082	株式会社パスコ	H27.7.24 H28.3.15
愛知県	名古屋市 一部	総合計画	水準測量	1級	10km	愛知県名古屋市 助言 H27.8.4 E0087	三協調査設計株式会社	H27.8.27 H27.11.27

中部地方

都道府県名	測量地域	測量目的	測量種別	縮尺・等級	事業量	測量計画機関(助言番号)	測量作業機関	実施時期
愛知県	長久手市 全域	固定資産	数値撮影(デジタル)	地上画素寸法 16cm	21.55km <sup>2</sup>	愛知県長久手市 助言 H27.7.31 E0089	玉野総合コンサルタント株式会社	H27.7.28 H28.3.18
愛知県	尾張旭市 全域	都市計画	修正測量	2500	21.03km <sup>2</sup>	愛知県尾張旭市 助言 H27.8.5 E0094	国際航業株式会社	H27.7.2 H28.2.20
愛知県	飛島村 一部 弥富市 一部 知多市 一部 東海市 一部 名古屋市 一部	地盤変動調査	水準測量	1級	103km	愛知県名古屋港管理組合 助言 H27.8.7 E0095	三協調査設計株式会社	H27.7.22 H28.3.18
愛知県	知立市 一部	土地区画整理	基準点測量 水準測量	4級 3級	25点 2.2km	愛知県知立市 助言 H27.8.7 E0098	玉野総合コンサルタント株式会社	H27.7.2 H28.3.18
愛知県	蟹江町 一部	基準点管理	基準点測量 基準点測量	1級 3級	1点 3点	中部地方整備局名古屋国道事務所 助言 H27.8.10 E0100	株式会社サンキ	H27.7.27 H27.9.30
愛知県	豊橋市 一部	道路計画	基準点測量	3級	3点	愛知県豊橋市 助言 H27.8.10 E0101	株式会社東海コンサルタンツ	H27.8.7 H28.2.29
愛知県	田原市 一部	都市計画	修正測量 修正測量	1000 2500	3km <sup>2</sup> 3km <sup>2</sup>	愛知県田原市 助言 H27.8.17 E0106	株式会社パスコ	H27.8.3 H28.3.28
愛知県	西尾市 一部	都市計画	基準点測量 基準点測量 基準点測量	2級 3級 4級	1点 3点 46点	愛知県西尾市 助言 H27.8.18 E0107	愛知県経済農業協同組合連合会	H27.8.12 H28.2.25
愛知県	美浜町 一部	道路管理	修正測量	1000	1.42km	愛知県美浜町 助言 H27.8.17 E0108	中日本航空測量株式会社	H27.9.1 H28.3.10
愛知県	東郷町 一部	道路管理	修正測量	1000	0.13km <sup>2</sup> 2.52km	愛知県愛知郡東郷町 助言 H27.8.17 E0109	中日本航空測量株式会社	H27.8.18 H28.3.16
愛知県	東郷町 全域	固定資産	数値撮影(デジタル)	地上画素寸法 10cm	18.03km <sup>2</sup>	愛知県東郷町 助言 H27.8.24 E0111	アジア航測株式会社	H27.6.25 H28.3.14
愛知県	飛島村 一部	河川計画	航空レーザ測量	500	9.79km <sup>2</sup>	愛知県海部建設事務所長 助言 H27.8.31 E0119	中日本航空株式会社	H27.7.24 H28.1.29
愛知県	名古屋市 一部	基準点管理	基準点測量 水準測量	1級 1級	1点 3.9km	愛知県名古屋市 助言 H27.9.2 E0120	株式会社大増コンサルタンツ	H27.9.1 H28.3.22
愛知県	小牧市 一部	その他	基準点測量 基準点測量	2級 3級	1点 3点	愛知県尾張建設事務所 助言 H27.9.2 E0122	株式会社中部テック	H27.8.7 H28.3.18
愛知県	愛西市 一部	道路計画	基準点測量 基準点測量	2級 3級	1点 3点	愛知県愛西市 助言 H27.9.4 E0125	中日本航空測量株式会社	H27.8.28 H28.3.16
愛知県	新城市 一部	土地改良	基準点測量 基準点測量	2級 3級	1点 2点	愛知県新城設楽農林水産事務所 助言 H27.9.10 E0132	愛知県土地改良事業団体連合会	H27.9.15 H28.3.7
愛知県	あま市 一部	道路管理	修正測量	1000	5.16km <sup>2</sup>	愛知県あま市 助言 H27.9.15 E0133	アジア航測株式会社	H27.8.20 H28.3.26
愛知県	豊根村 一部 東栄町 一部 設楽町 全域 新城市 全域	砂防計画	同時調整	2500	280km <sup>2</sup>	愛知県新城設楽建設事務所 助言 H27.9.15 E0136	中日本航空株式会社	H27.7.16 H28.3.18
愛知県	阿久比町 一部	道路管理	修正測量	500	0.28km <sup>2</sup> 5.5km	愛知県阿久比町 助言 H27.9.30 E0140	中日本航空測量株式会社	H27.9.15 H28.3.16
愛知県	犬山市 一部	その他	基準点測量 基準点測量	3級 4級	8点 100点	愛知県尾張水道事務所 助言 H27.10.1 E0145	新晃コンサルタント株式会社	H27.8.22 H28.3.15
愛知県	碧南市 一部 高浜市 一部	その他	基準点測量 水準測量 基準点測量	3級 3級 4級	5点 7点 28点	愛知県 助言 H27.10.1 E0146	株式会社テイコク	H27.8.21 H28.2.29
愛知県	春日井市 一部	都市計画	基準点測量 基準点測量	2級 3級	8点 8点	愛知県尾張建設事務所 助言 H27.10.1 E0149	ニチイコンサルタンツ株式会社	H27.10.1 H28.3.18
愛知県	一宮市 一部	道路管理	修正測量	1000	48.61km	愛知県一宮市 助言 H27.10.1 E0151	国際航業株式会社	H27.9.4 H28.3.24
愛知県	常滑市 一部	道路管理	修正測量	1000	1.57km <sup>2</sup> 31.5km	愛知県常滑市 助言 H27.10.7 E0154	中日本航空測量株式会社	H27.10.5 H28.2.26
愛知県	岡崎市 一部	その他	用地測量		0.0182km <sup>2</sup>	愛知県岡崎市 助言 H27.10.6 E0159	有限会社第一設計	H27.9.10 H28.1.29
愛知県	蟹江町 一部	道路計画	基準点測量 基準点測量	3級 4級	3点 8点	愛知県海部建設事務所 助言 H27.10.6 E0160	株式会社愛河調査設計	H27.10.2 H28.2.29
愛知県	名古屋市 一部	地盤変動調査	水準測量	1級	164km	愛知県名古屋市 助言 H27.10.8 E0162	株式会社MSS	H27.10.15 H28.3.31
愛知県	豊山町 一部 清須市 一部 知立市 一部 小牧市 一部 豊田市 一部 春日井市 一部 瀬戸市 一部 一宮市 一部 岡崎市 一部 名古屋市 一部	道路管理	MMS計測 修正測量	500 500	5.21km 0.52km <sup>2</sup>	中部地方整備局名古屋国道事務所 助言 H27.10.9 E0163	株式会社日建技術コンサルタント	H27.9.8 H28.3.25
愛知県	幸田町 一部 西尾市 一部	砂防計画	数値図化	2500	2.04km <sup>2</sup>	愛知県西三河建設事務所 助言 H27.10.14 E0164	株式会社日建技術コンサルタント	H26.9.25 H28.1.30
愛知県	江南市 全域	総合計画	数値撮影(デジタル) 同時調整 写真地図作成(デジタル オルソ)	地上画素寸法 12cm 1000 1000	30.2km <sup>2</sup> 32.35km <sup>2</sup> 30.2km <sup>2</sup> 30.2km <sup>2</sup>	愛知県江南市 助言 H27.10.14 E0165	アジア航測株式会社	H27.9.15 H28.3.25
愛知県	江南市 一部	道路管理	修正測量	1000	1.08km <sup>2</sup> 30.98km	愛知県江南市 助言 H27.10.14 E0166	アジア航測株式会社	H27.10.5 H28.3.16
愛知県	豊橋市 一部	道路計画	基準点測量 基準点測量	2級 3級	1点 3点	愛知県豊橋市 助言 H27.10.14 E0167	中部復建株式会社	H27.10.19 H28.3.18
愛知県	清須市 一部 名古屋市 一部 大治町 一部 あま市 一部	地盤変動調査	水準測量	1級	16.1km	中部地方整備局庄内川河川事務所 助言 H27.10.14 E0168	新晃コンサルタント株式会社	H27.10.23 H28.3.30
愛知県	岡崎市 一部	その他	基準点測量 基準点測量 水準測量 水準測量	3級 4級 3級 4級	1点 43点 2km 2km	岡崎市教育委員会 助言 H27.10.20 E0173	株式会社相互技研	H27.10.9 H27.12.10
愛知県	刈谷市 全域	固定資産	数値撮影(デジタル) 同時調整 写真地図作成(デジタル オルソ)	地上画素寸法 9cm 1000 1000	50.39km <sup>2</sup> 50.39km <sup>2</sup> 50.39km <sup>2</sup>	愛知県刈谷市 助言 H27.10.19 E0177	朝日航洋株式会社	H27.12.1 H28.3.22
愛知県	東郷町 一部	道路計画	用地測量	500	0.028km <sup>2</sup>	愛知県愛知郡東郷町 助言 H27.10.20 E0178	株式会社オオバ	H27.10.1 H28.3.18
愛知県	東海市 全域	総合計画	数値撮影(デジタル) 同時調整 写真地図作成(デジタル オルソ)	地上画素寸法 12cm 1000 1000	43.43km <sup>2</sup> 43.43km <sup>2</sup> 43.43km <sup>2</sup>	愛知県東海市 助言 H27.10.22 E0181	アジア航測株式会社	H27.9.30 H28.3.18
愛知県	安城市 一部	土地区画整理	基準点測量	3級	2点	愛知県安城市 助言 H27.10.22 E0182	玉野総合コンサルタント株式会社	H27.10.15 H28.3.15

中部地方

都道府県名	測量地域	測量目的	測量種別	縮尺・等級	事業量	測量計画機関(助言番号)	測量作業機関	実施時期
愛知県	半田市 一部 東浦町 一部 南知多町 一部 武豊町 一部	砂防計画	数値図化	2500	1km <sup>2</sup>	愛知県知多建設事務所 助言 H27.10.22 E0186	株式会社アスコ	H27.7.15 H28.3.18
愛知県	南知多町 一部	道路管理	修正測量	1000	2.32km	愛知県南知多町 助言 H27.10.28 E0189	中日本航空測量株式会社	H27.11.10 H28.3.18
愛知県	名古屋市 一部 津島市 一部 愛西市 一部 弥富市 一部 蟹江町 一部 飛島村 一部	河川計画	水準測量	3級	40km	愛知県海部建設事務所長 助言 H27.10.27 E0190	中日本航空株式会社	H27.10.28 H28.1.29
愛知県	犬山市 一部	砂防計画	数値図化	2500	0.57km <sup>2</sup>	愛知県一宮建設事務所 助言 H27.10.29 E0193	基礎地盤コンサルタンツ株式会社	H27.6.17 H28.3.18
愛知県	高浜市 全域	固定資産	数値撮影(デジタル) 同時調整	地上画素寸法 16cm 1000	13.11km <sup>2</sup> 13.11km <sup>2</sup>	愛知県高浜市 助言 H27.10.29 E0194	株式会社パスコ	H27.11.1 H28.3.25
愛知県	田原市 一部	農地開発	基準点測量	3級	2点	独立行政法人水資源機構豊川 用水総合事業部 助言 H27.10.29 E0196	NTCコンサルタンツ株式会社	H27.10.27 H27.12.20
愛知県	犬山市 一部	砂防計画	基準点測量	3級 4級	2点 7点	愛知県一宮建設事務所 助言 H27.11.9 E0203	藤コンサル株式会社	H27.10.1 H28.3.18
愛知県	一宮市 一部	基準点管理	基準点測量	街区三角点 基準点測量	1点 7点	愛知県一宮市 助言 H27.11.9 E0206	久松測量設計株式会社	H27.10.7 H28.2.8
愛知県	豊橋市 一部	道路管理	修正測量	1000	17.5km	愛知県豊橋市 助言 H27.11.11 E0211	国際航業株式会社	H27.10.5 H27.12.4
愛知県	新城市 一部	農地開発	基準点測量 数値撮影(デジタル) 数値図化	2級 地上画素寸法 8.2cm 500	2点 1.29km <sup>2</sup> 1.29km <sup>2</sup>	独立行政法人水資源機構豊川 用水総合事業部 助言 H27.11.13 E0213	NTCコンサルタンツ株式会社	H27.11.20 H28.3.25
愛知県	豊田市 一部	河川管理	基準点測量	3級	3点	中部地方整備局豊橋河川事務所	中部復建株式会社	H27.11.24 H27.12.28
愛知県	西尾市 一部	道路管理	修正測量 数値図化	1000 1000	1.15km <sup>2</sup> 28.8km	愛知県西尾市 助言 H27.11.13 E0215	中日本航空測量株式会社	H27.11.25 H28.3.14
愛知県	名古屋市 一部	道路計画	基準点測量	2級	1点	愛知県名古屋市 助言 H27.11.13 E0216	株式会社福和測量設計	H27.11.24 H28.2.29
愛知県	豊川市 一部	道路管理	修正測量	1000	27.02km	愛知県豊川市 助言 H27.11.20 E0217	アジア航測株式会社	H27.10.29 H28.3.23
愛知県	みよし市 一部	道路管理	修正測量	500	0.48km <sup>2</sup> 13.75km	愛知県みよし市 助言 H27.11.20 E0218	アジア航測株式会社	H27.10.26 H28.3.18
愛知県	安城市 一部	道路管理	修正測量	1000	0.46km <sup>2</sup>	愛知県安城市 助言 H27.11.20 E0219	アジア航測株式会社	H27.10.10 H28.3.25
愛知県	豊川市 一部	河川管理	水準測量 水準測量	2級 3級	8.2km 27.6km	中部地方整備局豊橋河川事務所 助言 H27.11.20 E0224	株式会社大増コンサルタンツ	H27.11.30 H28.2.29
愛知県	東海市 一部	土地区画整理	基準点測量 水準測量	3級 3級	2点 2点	東海富木島石根土地区画整理 準備組合 助言 H27.11.20 E0225	株式会社つかもと	H27.10.6 H28.3.25
愛知県	西尾市 一部	土地区画整理	基準点測量 水準測量	3級 3級	2点 2.6km	愛知県西尾市 助言 H27.11.20 E0226	愛知県経済農業協同組合連合会	H27.11.18 H28.3.16
愛知県	新城市 一部	道路計画	基準点測量 基準点測量 基準点測量	2級 3級 4級	2点 2点 5点	愛知県新城市 助言 H27.11.26 E0227	中央コンサルタンツ株式会社	H27.10.24 H28.3.22
愛知県	知多市 一部	その他	基準点測量 基準点測量	3級 4級	3点 290点	法務省名古屋法務局 助言 H27.11.26 E0230	平川登記測量事務所	H27.11.30 H28.2.29
愛知県	春日井市 一部	土地区画整理	基準点測量 水準測量	3級 3級	2点 4.2km	春日井西部第一土地区画整理 組合 助言 H27.11.26 E0232	玉野総合コンサルタント株式会社	H27.11.27 H28.3.31
愛知県	岡崎市 一部	その他	用地測量		0.039km <sup>2</sup>	愛知県岡崎市 助言 H27.12.1 E0236	葵コンサルタント株式会社	H27.11.12 H28.2.25
愛知県	清須市 一部 春日井市 一部	道路計画	基準点測量	4級	118点	中部地方整備局名古屋国道事務所 助言 H27.12.1 E0238	新晃コンサルタント株式会社	H27.11.25 H28.3.30
愛知県	岡崎市 全域	固定資産	数値撮影(デジタル) 同時調整	地上画素寸法 16cm 1000	387.2km <sup>2</sup> 387.2km <sup>2</sup>	愛知県岡崎市 助言 H27.12.2 E0240	株式会社パスコ	H27.11.24 H28.3.25
愛知県	碧南市 全域	固定資産	数値撮影(デジタル) 同時調整	地上画素寸法 16cm 1000	35.86km <sup>2</sup> 35.86km <sup>2</sup>	愛知県碧南市 助言 H27.12.2 E0244	株式会社パスコ	H27.12.1 H28.3.18
愛知県	豊橋市 一部	基準点管理	基準点測量	3級	1点	中部地方整備局名古屋国道事務所 助言 H27.12.3 E0247	株式会社大地コンサルタント	H26.12.1 H28.2.29
愛知県	蟹江町 一部	道路計画	基準点測量	3級	2点	愛知県海部建設事務所 助言 H27.12.3 E0248	玉野総合コンサルタント株式会社	H27.10.30 H28.3.18
愛知県	名古屋市 一部	道路計画	基準点測量	4級	22点	中部地方整備局名古屋国道事務所 助言 H27.12.4 E0251	柴山コンサルタント株式会社	H27.12.11 H28.2.29
愛知県	西尾市 全域	固定資産	数値撮影(デジタル) 写真地図作成(デジタル オルソ)	地上画素寸法 9.6cm 1000	160.34km <sup>2</sup> 160.34km <sup>2</sup>	愛知県西尾市 助言 H27.12.4 E0252	国際航業株式会社	H27.9.30 H28.3.23
愛知県	豊橋市 一部	都市計画	基準点測量 基準点測量	2級 3級	1点 5点	愛知県豊橋市 助言 H27.12.8 E0253	栄土地測量設計株式会社	H27.11.16 H28.3.11
愛知県	刈谷市 一部	道路管理	修正測量	500	0.092km <sup>2</sup> 9.21km	愛知県刈谷市 助言 H27.12.17 E0256	アジア航測株式会社	H27.11.24 H28.3.31
愛知県	安城市 全域	総合計画	数値撮影(デジタル) 写真地図作成(デジタル オルソ)	地上画素寸法 10cm 1000	86.05km <sup>2</sup> 86.05km <sup>2</sup>	愛知県安城市 助言 H27.12.17 E0257	アジア航測株式会社	H27.12.23 H28.3.14
愛知県	豊橋市 一部	基準点管理	基準点測量	3級	1点	愛知県豊橋市 助言 H27.12.17 E0258	株式会社大地コンサルタント	H27.12.11 H28.3.11
愛知県	日進市 一部	総合計画	復旧測量(基準点)	3級	2点	愛知県日進市 助言 H27.12.17 E0260	株式会社パスコ	H27.6.24 H27.7.17
愛知県	名古屋市 一部	地籍調査	基準点測量	4級	3点	愛知県名古屋市 助言 H27.12.17 E0262	有限会社名晃コンサルタンツ	H27.12.14 H28.1.31
愛知県	みよし市 全域	固定資産	数値撮影(デジタル) 同時調整	地上画素寸法 12cm 1000	32.19km <sup>2</sup> 32.19km <sup>2</sup>	愛知県みよし市 助言 H27.12.17 E0264	株式会社パスコ	H27.12.14 H28.3.25
愛知県	日進市 全域	固定資産	数値撮影(デジタル) 同時調整	地上画素寸法 12cm 1000	34.91km <sup>2</sup> 34.91km <sup>2</sup>	愛知県日進市 助言 H27.12.21 E0265	株式会社パスコ	H27.12.14 H28.3.24

中部地方

都道府県名	測量地域	測量目的	測量種別	縮尺・等級	事業量	測量計画機関(助言番号)	測量作業機関	実施時期
愛知県	東浦町 一部	道路管理	修正測量	1000	0.034km <sup>2</sup> 3.47km	愛知県東浦町 助言 H27.12.17 E0267	アジア航測株式会社	H27.12.7 H28.3.4
愛知県	豊田市 一部	道路管理	基準点測量	2級	2点	愛知県豊田加茂建設事務所 助言 H27.12.21 E0270	株式会社中部テック	H27.9.18 H28.3.18
愛知県	豊橋市 一部 蒲郡市 一部	海岸保全	MMS計測 数値図化	1000 1000	37.9km <sup>2</sup> 0.94km <sup>2</sup>	愛知県三河港務所 助言 H28.1.4 E0275	株式会社フジヤマ	H27.12.21 H28.3.18
愛知県	高浜市 一部	その他	基準点測量 基準点測量	3級 4級	4点 1.2km	愛知県知立建設事務所 助言 H27.12.22 E0277	株式会社新日	H28.1.6 H28.3.18
愛知県	豊田市 一部	道路計画	基準点測量	2級	2点	愛知県豊田加茂建設事務所 助言 H27.12.22 E0278	柴山コンサルタント株式 会社	H27.9.18 H28.2.29
愛知県	東浦町 一部 東郷町 一部 みよし市 一部 豊明市 一部 大府市 一部 豊田市 一部	河川計画	航空レーザ測 水準測量	500 4級	9.78km <sup>2</sup> 70km	愛知県知立建設事務所 助言 H28.1.5 E0279	中日本航空株式会社	H27.11.17 H28.3.18
愛知県	名古屋市 一部	その他	基準点測量	4級	48点	法務省名古屋法務局 助言 H28.1.6 E0281	藤谷測量登記事務所	H27.12.14 H28.2.29
愛知県	新城市 一部	道路管理	修正測量	1000	0.33km <sup>2</sup> 9.54km	愛知県新城市 助言 H28.1.6 E0291	アジア航測株式会社	H27.12.16 H28.3.22
愛知県	清須市 一部	土地区画 整理	基準点測量	3級	2点	清須春日新橋西土地区画整理 組合 助言 H28.1.7 E0292	中央コンサルタンツ株式 会社	H28.1.11 H28.1.22
愛知県	名古屋市 一部	道路計画	基準点測量 基準点測量 水準測量 用地測量	2級 4級 3級 500	1点 29点 2点 0.002km <sup>2</sup>	愛知県名古屋市 助言 H28.1.12 E0293	東亜測量設計株式会社	H27.12.1 H28.2.29
愛知県	豊田市 一部	基準点管 理	基準点測量 基準点測量	2級 3級	1点 8点	愛知県豊田市 助言 H28.1.12 E0294	藤コンサル株式会社	H28.1.18 H28.2.29
愛知県	新城市 一部	道路計画	基準点測量	2級	6点	愛知県新城設楽建設事務所 助言 H28.1.12 E0295	株式会社ニュージェック	H28.1.7 H28.3.20
愛知県	東栄町 一部	その他	基準点測量	2級	1点	愛知県新城設楽建設事務所 助言 H28.1.12 E0297	太栄コンサルタンツ株式 会社	H27.12.3 H28.3.18
愛知県	豊田市 一部	基準点管 理	復旧測量(基 準点)	2級	1点	愛知県豊田市 助言 H28.1.19 E0300	有限会社今善測量	H28.1.20 H28.3.18
愛知県	豊田市 一部	道路計画	基準点測量 基準点測量	2級 3級	2点 3点	中部地方整備局名古屋国道事 務所 助言 H28.1.19 E0301	株式会社大地コンサルタ ント	H28.1.13 H28.2.29
愛知県	東海市 全域	道路管理	修正測量	500	0.28km <sup>2</sup> 18.49km	愛知県東海市 助言 H28.1.20 E0302	アジア航測株式会社	H28.1.8 H28.3.25
愛知県	西尾市 一部	都市計画	修正測量	2500(道路1000)	0.16km <sup>2</sup>	愛知県西尾市 助言 H28.1.20 E0303	国際航業株式会社	H28.1.14 H28.2.19
愛知県	豊田市 一部	基準点管 理	復旧測量(基 準点)	2級	1点	愛知県豊田市 助言 H28.1.19 E0304	協和調査設計株式会社	H28.1.18 H28.3.18
愛知県	犬山市 一部	砂防計画	基準点測量	3級	2点	愛知県一宮建設事務所 助言 H28.1.19 E0306	ニチイコンサルタンツ株式 会社	H28.1.25 H28.3.31
愛知県	岡崎市 一部	砂防計画	数値図化	2500	1.83km <sup>2</sup>	愛知県西三河建設事務所 助言 H28.1.22 E0308	応用地質株式会社	H27.9.4 H28.2.29
愛知県	新城市 一部	砂防計画	数値図化	2500	0.52km <sup>2</sup>	愛知県新城設楽建設事務所 助言 H28.1.22 E0309	中日本航空株式会社	H27.7.17 H28.3.18
愛知県	碧南市 一部	道路管理	修正測量	1000	0.011km <sup>2</sup> 5.25km	愛知県碧南市 助言 H28.1.22 E0311	アジア航測株式会社	H27.12.18 H28.3.25
愛知県	豊根村 一部	河川管理	基準点測量	2級	8点	中部地方整備局浜松河川国道 事務所 助言 H28.1.27 E0312	株式会社中部テック	H27.11.19 H28.2.26
愛知県	名古屋市 一部	道路計画	基準点測量 水準測量	1級 1級	1点 1.9km1点	名古屋市上下水道局 助言 H28.1.27 E0314	株式会社サンキ	H28.1.4 H28.3.31
愛知県	知立市 一部	道路管理	修正測量	1000	0.21km <sup>2</sup> 4.2km	愛知県知立市 助言 H28.2.1 E0316	中日本航空測量株式会 社	H28.1.29 H28.3.25
愛知県	設楽町 一部	その他	基準点測量	2級	2点	愛知県新城設楽建設事務所 助言 H28.2.1 E0317	太栄コンサルタンツ株式 会社	H27.12.25 H28.3.18
愛知県	豊田市 一部	砂防計画	数値図化	2500	10.4km <sup>2</sup>	愛知県豊田加茂建設事務所 助言 H28.2.1 E0318	国際航業株式会社 株式会社アスコ 株式会社日建技術コン サルタント 株式会社カナエジオマ チェックス	H28.2.1 H28.9.30
愛知県	豊川市 一部 豊橋市 一部	河川管理	基準点測量	1級	24点	中部地方整備局豊橋河川事務 所 助言 H28.2.2 E0319	株式会社大増コンサルタ ンツ	H28.2.8 H28.3.31
愛知県	小牧市 一部	道路管理	修正測量	500	90.09km <sup>2</sup> 9.32km	愛知県小牧市 助言 H28.2.5 E0325	アジア航測株式会社	H28.1.8 H28.3.25
愛知県	大府市 一部	道路管理	修正測量	1000	0.07km <sup>2</sup> 6.95km	愛知県大府市 助言 H28.2.15 E0326	アジア航測株式会社	H27.9.30 H28.3.25
愛知県	知多市 一部	道路管理	修正測量	1000	0.034km <sup>2</sup> 3.45km	愛知県知多市 助言 H28.2.15 E0327	アジア航測株式会社	H27.10.30 H28.3.25
愛知県	豊川市 一部	道路管理	基準点測量	4級	11点	中部地方整備局名古屋国道事 務所 助言 H28.2.10 E0330	株式会社葵設計事務所	H28.2.15 H28.3.30
愛知県	名古屋市 一部	その他	基準点測量 現地測量(数 値地形図作 成)	4級 1000	52点 0.128km <sup>2</sup>	愛知県名古屋市 助言 H28.2.10 E0331	中日本航空測量株式会 社	H28.2.5 H28.3.24
愛知県	幸田町 一部	その他	基準点測量	2級	2点	愛知県西三河建設事務所 助言 H28.2.12 E0332	協和調査設計株式会社	H28.2.8 H28.3.27
愛知県	名古屋市 一部	基準点管 理	水準測量	1級	1点	愛知県名古屋市 助言 H28.2.12 E0333	ニチイコンサルタンツ株式 会社	H28.2.5 H28.3.31
愛知県	豊田市 一部	土地区画 整理	基準点測量	4級	9点	愛知県豊田市 助言 H28.2.16 E0336	中央コンサルタンツ株式 会社	H28.2.18 H28.3.29
愛知県	岩倉市 一部	道路管理	修正測量	1000	0.03km <sup>2</sup> 0.92km	愛知県岩倉市 助言 H28.2.17 E0339	アジア航測株式会社	H28.1.25 H28.3.31
愛知県	安城市 一部	その他	基準点測量 基準点測量 基準点測量	2級 3級 4級	2点 7点 150点	愛知県安城市 助言 H28.2.24 E0344	藤コンサル株式会社	H28.2.22 H28.5.31
愛知県	岡崎市 一部 蒲郡市 一部 幸田町 一部	河川計画	航空レーザ測 量	500	1.2km <sup>2</sup>	愛知県西三河建設事務所 助言 H28.2.23 E0345	朝日航洋株式会社	H28.1.7 H28.3.18
愛知県	一宮市 一部	土地区画 整理	基準点測量 その他の応用 測量	4級 500	5点 0.8km <sup>2</sup>	愛知県一宮市 助言 H28.2.24 E0346	玉野総合コンサルタン ト株式会社	H28.2.1 H28.5.31
愛知県	豊根村 一部	その他	基準点測量 基準点測量	2級 3級	3点 2点	愛知県新城設楽建設事務所 助言 H28.2.29 E0350	株式会社愛河調査設計	H28.2.24 H28.8.31

中部地方

都道府県名	測量地域	測量目的	測量種別	縮尺・等級	事業量	測量計画機関(助言番号)	測量作業機関	実施時期
愛知県	名古屋市 一部	砂防計画	数値図化	2500	0.73km <sup>2</sup>	愛知県尾張建設事務所 助言 H28.3.2 E0352	アジア航測株式会社	H27.2.24 H28.3.18
愛知県	豊橋市 一部	基準点管理	基準点測量	3級	1点	愛知県豊橋市 助言 H28.3.15 E0357	株式会社大地コンサルタント	H28.3.10 H28.3.31
愛知県	田原市 一部	農地開発	数値撮影(デジタル) 同時調整 数値図化	地上画素寸法 6cm 500 500	13km <sup>2</sup> 13km <sup>2</sup> 0.6km <sup>2</sup>	独立行政法人水資源機構豊川 用水総合事業部 助言 H28.3.29 E0359	NTCコンサルタンツ株式会社	H28.2.25 H28.10.11
愛知県	名古屋市 一部	基準点管理	基準点測量 水準測量	3級 3級	1点 1点	中部地方整備局名古屋国道事務所 助言 H28.3.29 E0361	株式会社愛河調査設計	H28.3.29 H28.4.29
愛知県	豊根村 一部	その他	基準点測量 基準点測量	2級 3級	4点 4点	愛知県新城設楽建設事務所 助言 H28.3.29 E0362	株式会社大地コンサルタント	H28.3.18 H28.5.31
愛知県	安城市 一部	道路計画	基準点測量	4級	8点	中部地方整備局名古屋国道事務所 助言 H28.3.29 E0363	株式会社興栄コンサルタント	H28.3.22 H28.7.20
愛知県	豊橋市 一部	その他	基準点測量 水準測量 数値撮影(デジタル) 数値図化	3級 3級 地上画素寸法 9cm 500	5点 2.6km <sup>2</sup> 6.7km <sup>2</sup> 0.98km <sup>2</sup>	独立行政法人水資源機構豊川 用水総合事業部 助言 H28.3.29 E0364	中日本航空株式会社	H28.3.23 H28.8.1
愛知県	名古屋市 一部	土地区画整理	基準点測量	4級	26点	名古屋市明願土地区画整理組合 助言 H28.3.31 E0366	有限会社名晃コンサルタント	H28.3.1 H29.3.31
三重県	四日市市 一部	河川計画	基準点測量 基準点測量 基準点測量	2級 3級 4級	1点 4点 33点	三重県四日市建設事務所 助言 H27.4.16 E0002	杉山コンサルタンツ株式会社	H27.3.2 H27.6.19
三重県	津市 一部	砂防計画	数値図化 写真地図作成(デジタル オルソ)	2500 2500	7.7km <sup>2</sup> 7.7km <sup>2</sup>	三重県津建設事務所 助言 H27.4.27 E0005	株式会社オオバ	H27.3.25 H27.10.5
三重県	志摩市 一部	砂防計画	数値図化	2500	11.5km <sup>2</sup>	三重県志摩建設事務所 助言 H27.4.27 E0007	大日本コンサルタント株式会社	H27.4.27 H27.12.2
三重県	南伊勢町 一部	砂防計画	数値図化	2500	8.66km <sup>2</sup>	三重県伊勢建設事務所 助言 H27.4.27 E0008	株式会社かんこう	H27.3.31 H27.11.25
三重県	亀山市 一部	砂防計画	数値図化	2500	13.64km <sup>2</sup>	三重県鈴鹿建設事務所 助言 H27.4.27 E0010	株式会社パスコ	H27.4.20 H28.3.31
三重県	多気町 一部	砂防計画	数値図化	2500	7.8km <sup>2</sup>	三重県松阪建設事務所 助言 H27.4.22 E0011	大日本コンサルタント株式会社	H27.5.7 H27.12.24
三重県	多気町 一部	砂防計画	数値図化	2500	7.7km <sup>2</sup>	三重県松阪建設事務所 助言 H27.4.27 E0012	株式会社パスコ	H27.5.7 H27.12.22
三重県	四日市市 一部	その他	基準点測量 基準点測量	2級 3級	3点 2点	三重県四日市市 助言 H27.4.22 E0015	株式会社シーエス	H27.4.10 H27.5.29
三重県	四日市市 一部	その他	基準点測量 基準点測量	2級 3級	3点 5点	三重県四日市市 助言 H27.4.22 E0016	株式会社シーエス	H27.4.10 H27.5.29
三重県	熊野市 一部 紀宝町 一部	砂防計画	数値図化	2500	15.6km <sup>2</sup>	三重県熊野建設事務所 助言 H27.5.28 E0022	アジア航測株式会社	H27.5.19 H28.1.4
三重県	四日市市 一部	基準点管理	基準点測量	3級	1点	三重県四日市市 助言 H27.5.27 E0027	三幸コンサルタント株式会社	H27.6.1 H27.9.10
三重県	いなべ市 一部 桑名市 一部	砂防計画	数値図化	2500	12.87km <sup>2</sup>	三重県桑名建設事務所 助言 H27.6.3 E0029	アジア航測株式会社	H27.6.22 H28.2.8
三重県	四日市市 一部 菟野町 一部 朝日町 一部	砂防計画	数値図化	2500	15.9km <sup>2</sup>	三重県四日市建設事務所 助言 H27.6.18 E0042	三井共同建設コンサルタント株式会社	H27.3.30 H27.12.24
三重県	津市 一部	砂防計画	数値図化 写真地図作成(デジタル オルソ)	2500 2500	12km <sup>2</sup> 12km <sup>2</sup>	三重県津建設事務所 助言 H27.6.22 E0043	国際航業株式会社	H27.3.23 H27.11.17
三重県	度会町 一部	砂防計画	数値図化	2500	9.96km <sup>2</sup>	三重県伊勢建設事務所 助言 H27.6.29 E0051	アジア航測株式会社	H27.6.2 H28.3.7
三重県	伊勢市 一部 玉城町 一部	砂防計画	数値図化	2500	5.1km <sup>2</sup>	三重県伊勢建設事務所 助言 H27.7.3 E0055	株式会社フジヤマ	H27.8.1 H28.2.29
三重県	名張市 一部	砂防計画	数値図化	2500	12.9km <sup>2</sup>	三重県伊賀建設事務所 助言 H27.7.6 E0058	株式会社エイト日本技術開発	H27.3.23 H28.1.18
三重県	多気町 一部 明和町 一部	砂防計画	数値図化	2500	9.71km <sup>2</sup>	三重県松阪建設事務所 助言 H27.7.9 E0064	株式会社テイコク	H27.7.2 H29.3.25
三重県	津市 一部	砂防計画	数値図化 写真地図作成(デジタル オルソ)	2500 2500	9.8km <sup>2</sup> 9.8km <sup>2</sup>	三重県津建設事務所 助言 H27.7.24 E0078	株式会社テイコク	H27.7.17 H28.2.22
三重県	伊賀市 一部	砂防計画	数値図化	2500	14.9km <sup>2</sup>	三重県伊賀建設事務所 助言 H27.7.24 E0079	株式会社パスコ	H27.7.29 H28.3.28
三重県	鳥羽市 一部	道路計画	用地測量	500	0.08km <sup>2</sup>	三重県志摩建設事務所 助言 H27.7.28 E0083	株式会社若鈴	H27.7.21 H28.5.30
三重県	伊賀市 一部	下水道計画	基準点測量 基準点測量 水準測量	2級 3級 3級	10点 36点 24.7km	三重県伊賀市 助言 H27.8.4 E0092	株式会社サンクリエイト	H27.7.28 H27.11.4
三重県	御浜町 一部	砂防計画	数値図化	2500	9.3km <sup>2</sup>	三重県熊野建設事務所 助言 H27.8.5 E0093	中日本航空株式会社	H27.7.29 H28.2.29
三重県	四日市市 一部	基準点管理	基準点測量	3級	3点	三重県四日市市 助言 H27.8.7 E0097	株式会社見取コンサルタント	H27.8.1 H27.9.30
三重県	大台町 一部 津市 一部	森林計画	航空レーザ測量	500	2.9km <sup>2</sup>	三重県林業研究所 助言 H27.8.11 E0102	中日本航空株式会社	H27.7.27 H27.11.30
三重県	津市 一部 四日市市 一部 伊勢市 一部 松阪市 一部 桑名市 一部 鈴鹿市 一部 亀山市 一部 木曾岬町 一部 朝日町 一部 明和町 一部	道路計画	その他	単点観測による 道路基準点	100km	中部地方整備局三重河川国道事務所 助言 H27.8.18 E0105	株式会社ナガサクコンサルタント	H27.7.9 H28.3.31
三重県	四日市市 一部	総合計画	基準点測量	2級	2点	三重県四日市市 助言 H27.8.24 E0113	三重測量設計株式会社	H27.8.7 H28.3.31
三重県	亀山市 一部	道路計画	基準点測量 基準点測量	2級 4級	6点 27点	中部地方整備局北勢国道事務所 助言 H27.9.15 E0129	株式会社ジオ	H27.8.31 H27.12.10
三重県	川越町 一部 朝日町 一部 木曾岬町 一部 鈴鹿市 一部 桑名市 一部 四日市市 一部	地盤変動調査	水準測量	1級	74.2km <sup>2</sup>	三重県 助言 H27.9.9 E0130	株式会社東海共同測量設計コンサルタント	H27.9.7 H28.3.14
三重県	鳥羽市 一部	砂防計画	数値図化	2500	8.3km <sup>2</sup>	三重県志摩建設事務所 助言 H27.10.1 E0152	株式会社エイト日本技術開発	H27.8.31 H29.3.25

中部地方

都道府県名	測量地域	測量目的	測量種別	縮尺・等級	事業量	測量計画機関(助言番号)	測量作業機関	実施時期
三重県	津市 一部	ダム計画	航空レーザ測量	500	1.24km <sup>2</sup>	農林水産省東海農政局木曾川水系土地改良調査管理事務所 助言 H27.10.7 E0155	中日本航空株式会社	H27.9.14 H28.3.14
三重県	亀山市 一部	基準点管理	基準点測量	3級	2点	三重県亀山市 助言 H27.10.5 E0156	株式会社上智	H27.10.1 H27.12.14
三重県	四日市市 一部	道路計画	基準点測量	3級	2点	三重県四日市建設事務所 助言 H27.10.6 E0161	株式会社富士測量	H27.9.28 H27.12.15
三重県	明和町 一部	下水道計画	基準点測量	3級	13点	三重県明和町 助言 H27.10.22 E0180	公益財団法人三重県建設技術センター	H27.10.19 H28.2.29
三重県	尾鷲市 一部	その他	基準点測量 基準点測量	2級 4級	2点 26点	中部地方整備局紀勢国道事務所	株式会社コンサルティンク中勢	H27.10.1 H27.12.21
三重県	亀山市 一部	基準点管理	基準点測量	3級	1点	三重県亀山市 助言 H27.10.22 E0184	株式会社北斗エス・イー・シー	H27.10.26 H27.11.26
三重県	名張市 全域	固定資産	数値撮影(デジタル) 写真地図作成(デジタル オルソ)	地上画素寸法 14cm 1000	129.8km <sup>2</sup> 129.8km <sup>2</sup>	三重県名張市 助言 H27.10.22 E0185	国際航業株式会社	H27.9.24 H28.3.25
三重県	菰野町 全域	固定資産	数値撮影(デジタル)	地上画素寸法 10cm	107.28km <sup>2</sup>	三重県菰野町 助言 H27.10.28 E0192	玉野総合コンサルタント株式会社	H27.11.1 H28.3.31
三重県	四日市市 一部	道路管理	基準点測量 基準点測量 数値撮影(デジタル) 数値図化 水準測量	3級 4級 地上画素寸法 6cm 500 3級	5点 27点 2km <sup>2</sup> 0.15km <sup>2</sup> 8km	中部地方整備局北勢国道事務所 助言 H27.11.4 E0200	杉山コンサルタンツ株式会社	H27.10.3 H28.2.22
三重県	四日市市 全域	固定資産	数値撮影(デジタル) 写真地図作成(デジタル オルソ)	地上画素寸法 15cm 1000	206.44km <sup>2</sup> 206.44km <sup>2</sup>	三重県四日市市 助言 H27.11.11 E0207	中日本航空株式会社	H27.10.13 H28.3.11
三重県	鈴鹿市 一部	道路計画	基準点測量	2級	3点	三重県鈴鹿建設事務所 助言 H27.11.20 E0221	株式会社三重新成コンサルタント	H27.12.1 H28.3.14
三重県	紀北町 一部	その他	基準点測量 基準点測量 基準点測量	2級 3級 4級	2点 2点 31点	中部地方整備局紀勢国道事務所 助言 H27.11.26 E0235	株式会社ナガサクコンサルタント	H27.8.27 H27.12.21
三重県	川越町 一部	道路計画	基準点測量	4級	7点	三重県四日市建設事務所 助言 H27.12.2 E0243	株式会社中部測量設計	H27.11.30 H28.1.6
三重県	亀山市 一部	基準点管理	基準点測量	3級	1点	三重県亀山市 助言 H27.12.3 E0250	株式会社北斗エス・イー・シー	H27.12.1 H27.12.18
三重県	桑名市 一部 木曾岬町 一部 川越町 一部	道路管理	数値撮影(デジタル) 数値図化	地上画素寸法 9cm 500	22.2km <sup>2</sup> 0.85km <sup>2</sup>	中部地方整備局三重河川国道事務所 助言 H27.12.17 E0263	中日本航空株式会社	H27.11.21 H28.3.18
三重県	大紀町 一部	砂防計画	数値図化 写真地図作成(デジタル オルソ)	2500 2500	8.08km <sup>2</sup> 8.08km <sup>2</sup>	三重県伊勢建設事務所 助言 H27.12.17 E0268	国際航業株式会社	H27.12.14 H28.1.29
三重県	桑名市 一部	河川管理	基準点測量	1級	1点	中部地方整備局北勢国道事務所 助言 H27.12.22 E0276	三重測量設計株式会社	H28.1.5 H28.3.25
三重県	津市 一部	土地改良	基準点測量	3級	4点	津農林水産事務所 助言 H28.1.6 E0285	株式会社若鈴	H28.1.6 H28.3.15
三重県	東員町 一部	砂防計画	数値図化	2500	2.3km <sup>2</sup>	三重県桑名建設事務所 助言 H28.1.6 E0287	朝日航洋株式会社	H27.8.18 H28.3.4
三重県	四日市市 一部	総合計画	基準点測量	3級	1点	三重県四日市市 助言 H28.1.6 E0289	有限会社アイルコンサルタンツ	H27.12.28 H28.2.29
三重県	伊賀市 一部	ダム計画	復旧測量(基準点)	2級	1点	水資源機構川上ダム建設所 助言 H28.1.21 E0307	杉山コンサルタンツ株式会社	H28.1.8 H28.3.17
三重県	大台町 一部	都市計画	基準点測量 基準点測量	2級 3級	2点 2点	三重県大台町 助言 H28.2.8 E0323	株式会社若鈴	H28.2.8 H28.6.30
三重県	名張市 一部	道路計画	基準点測量	4級	17点	三重県名張市 助言 H28.2.10 E0329	株式会社金山調査設計	H28.1.29 H28.3.31
三重県	四日市市 一部	道路計画	基準点測量 基準点測量 現地測量(数値地形図作成)	3級 4級 500	4点 10点 0.012km <sup>2</sup>	三重県四日市建設事務所 助言 H28.2.12 E0334	新三重技術開発株式会社	H28.2.15 H28.3.25
三重県	四日市市 一部	総合計画	基準点測量	3級	1点	三重県四日市市 助言 H28.2.16 E0335	有限会社平安測量設計	H28.2.1 H28.3.31
三重県	多気町 一部	道路管理	修正測量	1000	0.164km <sup>2</sup> 4.124km <sup>2</sup>	三重県多気町 助言 H28.2.17 E0337	アジア航測株式会社	H27.9.30 H28.3.24
三重県	尾鷲市 一部	道路管理	修正測量	1000	0.019km <sup>2</sup> 0.959km <sup>2</sup>	三重県尾鷲市 助言 H28.2.17 E0338	アジア航測株式会社	H27.10.2 H28.3.25
三重県	四日市市 一部	基準点管理	基準点測量	3級	1点	三重県四日市市 助言 H28.2.25 E0347	株式会社富士測量	H28.2.22 H28.3.31
三重県	亀山市 一部	道路管理	修正測量	1000	2.37km	三重県亀山市 助言 H28.2.26 E0348	国際航業株式会社	H27.10.13 H28.3.18
三重県	津市 一部	砂防計画	数値図化	2500	11.4km <sup>2</sup>	三重県津建設事務所 助言 H28.2.26 E0349	玉野総合コンサルタント株式会社	H28.2.24 H28.3.25
三重県	津市 一部	河川計画	基準点測量	2級	1点	三重県津建設事務所 助言 H28.3.2 E0351	株式会社東光測量設計事務所	H28.3.1 H28.6.27
三重県	名張市 一部	河川計画	基準点測量	3級	1点	三重県名張市 助言 H28.3.9 E0354	株式会社吹上技研コンサルタント	H28.3.10 H28.4.22
三重県	御浜町 一部	その他	基準点測量 基準点測量 基準点測量 現地測量(数値地形図作成) 路線測量	2級 3級 4級 500 その他	2点 2点 23点 0.1km <sup>2</sup> 0.6km	三重県熊野建設事務所 助言 H28.3.10 E0355	株式会社ジオ	H28.3.4 H28.6.6
三重県	御浜町 一部	その他	基準点測量 基準点測量 現地測量(数値地形図作成)	2級 4級 500	2点 21点 0.045km <sup>2</sup>	三重県熊野建設事務所 助言 H28.3.10 E0356	CMK株式会社	H28.3.7 H28.5.31



中部地方

都道府県名	測量地域	測量目的	測量種別	縮尺・等級	事業量	測量計画機関(助言番号)	測量作業機関	実施時期
岐阜県 愛知県 三重県	岐阜市 一部 大垣市 一部 多治見市 一部 瑞浪市 一部 土岐市 一部 可児市 一部 郡上市 一部 海津市 一部 岐南町 一部 養老町 一部 白川町 一部 御嵩町 一部 瀬戸市 一部 日進市 一部 みよし市 一部 桑名市 一部	道路管理	数値撮影(デジタル)	地上画素寸法 39cm	2778.78km <sup>2</sup>	中部地方整備局岐阜国道事務所 助言 H27.11.20 E0220	中日本航空株式会社	H27.10.23 H28.3.11
岐阜県 愛知県	美濃加茂市 一部 各務原市 一部 可児市 一部 岐南町 一部 坂祝町 一部 江南市 一部 扶桑町 一部 一宮市 一部 犬山市 一部	河川管理	水準測量 河川測量 河川測量	3級 定期横断 深淺測量	84.5km 40.4km 40.4km	中部地方整備局木曾川上流河川事務所 助言 H27.10.1 E0148	株式会社パスコ	H27.10.1 H28.3.25
岐阜県 愛知県	養老町 一部 笠松町 一部 瑞穂市 一部 大垣市 一部 稲沢市 一部 江南市 一部 一宮市 一部	地盤変動調査	水準測量	1級	92.3km	中部地方整備局木曾川上流河川事務所 助言 H27.9.15 E0138	藤コンサル株式会社	H27.9.24 H28.3.21
岐阜県 愛知県	笠松町 一部 羽島市 一部 一宮市 一部	河川管理	水準測量	3級	24.8km	中部地方整備局木曾川上流河川事務所 助言 H27.9.15 E0139	藤コンサル株式会社	H27.9.24 H28.2.29
岐阜県 愛知県	恵那市 一部	ダム計画	航空レーザ測量	500	1.54km <sup>2</sup>	中部地方整備局矢作ダム管理所 助言 H27.9.30 E0143	中日本航空株式会社	H27.8.27 H28.2.29
愛知県 三重県 岐阜県 愛知県	豊田市 一部 桑名市 一部 木曾岬町 一部 養老町 一部 羽島市 一部 海津市 一部 愛西市 一部	地盤変動調査	水準測量	1級	184km	中部地方整備局木曾川下流河川事務所 助言 H27.7.28 E0085	三重測量設計株式会社	H27.10.1 H28.3.10
静岡県 愛知県	浜松市 一部 東栄町 一部 豊根村 一部	ダム計画	数値撮影(デジタル) 数値図化 数値図化	地上画素寸法 18cm 1000 2500	66.9km <sup>2</sup> 12.3km <sup>2</sup> 18.7km <sup>2</sup>	中部地方整備局浜松河川国道事務所 助言 H27.4.27 E0009	中日本航空株式会社	H27.4.14 H27.9.18

近畿地方

都道府県名	測量地域	測量目的	測量種別	縮尺・等級	事業量	測量計画機関(助言番号)	測量作業機関	実施時期
滋賀県	大津市 一部	道路計画	基準点測量	3級	4点	滋賀県大津市 助言 H27.5.20 F0021	オフィス・シビル平山	H27.4.20 H27.11.30
滋賀県	豊郷町 全域	総合計画	修正測量	2500	7.8km <sup>2</sup>	滋賀県豊郷町 助言 H27.6.30 F0041	株式会社パスコ 滋賀支店	H27.6.30 H27.11.20
滋賀県	東近江市 一部	その他	基準点測量	3級	1点	滋賀県東近江市 助言 H27.7.10 F0045	中村測量設計事務所	H27.6.20 H27.8.10
滋賀県	大津市 一部	道路計画	基準点測量	3級	3点	滋賀県大津市 助言 H27.7.13 F0049	株式会社白川測量設計事務所	H27.7.10 H27.10.30
滋賀県	草津市 一部	都市計画	基準点測量	4級	28点	滋賀県草津市 助言 H27.7.28 F0064	株式会社GIS関西	H27.7.13 H27.12.18
滋賀県	長浜市 一部	その他	基準点測量	2級	10点	滋賀県長浜土木事務所 助言 H27.8.6 F0071	関西建設コンサルタント株式会社	H27.6.4 H27.10.30
滋賀県	長浜市 一部	河川計画	数値撮影(デジタル) 同時調整 数値図化 写真地図作成(デジタルオルソ)	地上画素寸法 9cm 500 1000 1000	49km <sup>2</sup> 49km <sup>2</sup> 7.8km <sup>2</sup> 45km <sup>2</sup>	滋賀県長浜土木事務所 助言 H27.9.8 F0073	中日本航空株式会社	H27.6.30 H28.2.29
滋賀県	大津市 全域	その他	基準点測量 基準点測量 現地測量(数値地形図作成)	3級 4級 500	3点 138点 0.049km <sup>2</sup>	滋賀県大津市 助言 H27.8.19 F0077	株式会社モリタ	H27.8.12 H27.11.30
滋賀県	多賀町 一部	その他	基準点測量 基準点測量	2級 3級	1点 2点	滋賀県湖東土木事務所 助言 H27.8.12 F0082	有限会社品川測量事務所	H27.8.1 H27.9.30
滋賀県	大津市 一部	砂防計画	航空レーザ測量	1000	181.46km <sup>2</sup>	滋賀県大津土木事務所 助言 H27.8.14 F0083	アジア航測株式会社	H27.8.13 H28.1.20
滋賀県	野洲市 全域	固定資産	数値撮影(デジタル) 同時調整	地上画素寸法 12cm 1000	60.53km <sup>2</sup> 60.53km <sup>2</sup>	滋賀県野洲市 助言 H27.8.14 F0084	株式会社パスコ 滋賀支店	H27.8.14 H28.3.31
滋賀県	大津市 全域	その他	数値撮影(デジタル) 同時調整 写真地図作成(デジタルオルソ) 修正測量 水準測量	地上画素寸法 11cm 1000 1000 2500 3級	374.06km <sup>2</sup> 374.06km <sup>2</sup> 374.06km <sup>2</sup> 374.06km <sup>2</sup> 10点	滋賀県大津市 助言 H27.9.16 F0109	株式会社パスコ 滋賀支店	H27.9.8 H28.3.25
滋賀県	東近江市 一部	その他	基準点測量 基準点測量 基準点測量	2級 3級 4級	5点 17点 66点	滋賀県東近江農業農村振興事務所 助言 H27.9.9 F0110	橋本技術株式会社	H27.7.23 H28.1.29
滋賀県	大津市 一部	土地区画整理	基準点測量 現地測量(数値地形図作成)	4級 500	142点 0.03km <sup>2</sup>	滋賀県大津市 助言 H27.9.14 F0114	株式会社新都市二十一	H27.7.1 H28.3.31
滋賀県	長浜市 全域	その他	数値撮影(デジタル) 数値撮影(デジタル) 同時調整 同時調整 写真地図作成(デジタルオルソ) 写真地図作成(デジタルオルソ)	地上画素寸法 6cm 地上画素寸法 12cm 500 1000 500 1000	45.5km <sup>2</sup> 493.98km <sup>2</sup> 45.5km <sup>2</sup> 493.98km <sup>2</sup> 45.5km <sup>2</sup> 493.98km <sup>2</sup>	滋賀県長浜市 助言 H27.9.30 F0135	国際航業株式会社 滋賀営業所	H27.8.28 H28.1.29
滋賀県	野洲市 一部	その他	基準点測量	3級	5点	滋賀県南部土木事務所 助言 H27.10.7 F0147	株式会社江口測量設計事務所	H27.8.26 H27.12.11
滋賀県	大津市 一部	その他	基準点測量 基準点測量	3級 4級	1点 11点	法務省大津地方法務局 助言 H27.10.20 F0165	田中測量事務所	H27.8.25 H28.2.28
滋賀県	長浜市 一部	その他	基準点測量 水準測量	2級 3級	16点 24.1km <sup>2</sup> 10点	滋賀県長浜土木事務所 助言 H27.10.16 F0167	株式会社新明	H27.8.25 H27.12.18
滋賀県	大津市 一部	道路計画	基準点測量 基準点測量	2級 3級	1点 1点	滋賀県大津市 助言 H27.10.20 F0168	正和設計株式会社	H27.9.28 H28.2.29
滋賀県	長浜市 一部	道路計画	基準点測量 水準測量	2級 3級	3点 4点	滋賀県長浜土木事務所 助言 H27.10.20 F0172	株式会社白川測量設計事務所	H27.8.5 H27.12.18
滋賀県	大津市 全域	その他	基準点測量 基準点測量 現地測量(数値地形図作成)	3級 4級 500	7点 143点 0.026km <sup>2</sup>	滋賀県大津市 助言 H27.10.22 F0177	富二設計コンサルティン グ株式会社	H27.8.12 H27.11.30
滋賀県	東近江市 一部 野洲市 一部 守山市 一部 草津市 一部 近江八幡市 一部 大津市 一部	その他	河川測量		55.1km	独立行政法人水資源機構琵琶湖開発総合管理所 助言 H27.11.4 F0178	株式会社アスコ	H27.10.1 H28.3.16
滋賀県	米原市 一部	固定資産	数値撮影(デジタル) 同時調整 写真地図作成(デジタルオルソ)	地上画素寸法 9.6cm・12.5cm 1000 1000	223.1km <sup>2</sup> 223.1km <sup>2</sup> 223.1km <sup>2</sup>	滋賀県米原市 助言 H27.10.28 F0180	朝日航洋株式会社	H27.10.22 H30.3.31
滋賀県	湖南市 一部 甲賀市 一部	砂防計画	航空レーザ測量	1000	373.72km <sup>2</sup>	滋賀県甲賀土木事務所 助言 H27.10.30 F0186	アジア航測株式会社	H27.10.28 H28.2.26
滋賀県	湖南市 全域	固定資産	数値撮影(デジタル) 同時調整 写真地図作成(デジタルオルソ)	地上画素寸法 10cm 1000 1000	70.4km <sup>2</sup> 70.4km <sup>2</sup> 70.4km <sup>2</sup>	滋賀県湖南市 助言 H27.11.10 F0201	朝日航洋株式会社	H27.11.1 H28.3.30
滋賀県	大津市 一部	その他	基準点測量	4級	5点	防衛省近畿中部防衛局 助言 H27.11.9 F0212	有限会社 北洋測量事務所	H27.10.1 H27.12.25
滋賀県	野洲市 一部	その他	MMS計測 修正測量	500 1000	1.8km 1.8km	滋賀県野洲市 助言 H27.11.18 F0225	株式会社パスコ 滋賀支店	H27.11.18 H28.3.18
滋賀県	大津市 一部	その他	基準点測量	4級	372点	法務省大津地方法務局 助言 H27.12.11 F0259	田中測量事務所	H26.11.25 H28.2.28

近畿地方

都道府県名	測量地域	測量目的	測量種別	縮尺・等級	事業量	測量計画機関(助言番号)	測量作業機関	実施時期
滋賀県	大津市 一部	道路計画	基準点測量 基準点測量 現地測量(数値地形図作成)	3級 4級 500	3点 2点 0.003km <sup>2</sup>	滋賀県大津市 助言 H27.12.10 F0262	株式会社モリタ	H27.12.10 H27.12.16
滋賀県	長浜市 一部	その他	基準点測量	2級	4点	滋賀県長浜土木事務所 助言 H27.12.15 F0271	村上興業株式会社	H27.10.3 H28.2.29
滋賀県	米原市 一部	河川計画	基準点測量 基準点測量	2級 3級	6点 27点	滋賀県長浜土木事務所 助言 H27.12.16 F0273	株式会社モリタ	H27.10.20 H28.2.29
滋賀県	栗東市 全域	固定資産	数値撮影(デジタル) 同時調整 水準測量	地上画素寸法 11cm 1000 3級	52.69km <sup>2</sup>  52.69km <sup>2</sup> 6点	滋賀県栗東市 助言 H27.12.21 F0283	株式会社パスコ 滋賀支店	H27.12.17 H28.3.24
滋賀県	野洲市 一部	道路計画	MMS計測	500	27km	滋賀県野洲市 助言 H27.12.25 F0314	株式会社パスコ 滋賀支店	H27.12.25 H28.2.25
滋賀県	草津市 全域	その他	修正測量	500	6.2km	滋賀県草津市 助言 H27.12.25 F0322	株式会社パスコ 滋賀支店	H27.12.25 H28.2.29
滋賀県	彦根市 一部	その他	MMS計測 修正測量	500 500	6km 6km	滋賀県彦根市 助言 H28.1.7 F0335	株式会社パスコ 滋賀支店 金城測量設計株式会社	H28.1.6 H28.3.25
滋賀県	東近江市 一部	その他	基準点測量	2級	2点	滋賀県東近江市 助言 H28.1.12 F0351	株式会社石居設計	H27.11.9 H28.3.31
滋賀県	長浜市 一部	河川計画	基準点測量 水準測量	2級 3級	12点 9.3km	滋賀県長浜土木事務所 助言 H28.1.13 F0356	浜エンジニアリング株式会社	H27.12.9 H28.3.25
滋賀県	彦根市 全域	固定資産	数値撮影(デジタル) 同時調整 写真地図作成(デジタルオルソ)	地上画素寸法 10cm 1000 1000	98.28km <sup>2</sup>  98.28km <sup>2</sup> 98.28km <sup>2</sup>	滋賀県彦根市 助言 H28.1.21 F0369	朝日航洋株式会社	H28.2.1 H28.4.30
滋賀県	東近江市 一部	その他	基準点測量 基準点測量	2級 3級	6点 16点	滋賀県 助言 H28.2.9 F0390	第一設計監理株式会社	H28.1.13 H28.3.25
滋賀県	竜王町 一部	その他	基準点測量 基準点測量	3級 4級	14点 140点	滋賀県土地開発公社 助言 H28.2.12 F0391	橋本技術株式会社	H27.12.24 H28.6.30
滋賀県	米原市 一部	その他	修正測量	1000	14.1km	滋賀県米原市 助言 H28.2.16 F0394	国際航業株式会社 滋賀営業所	H27.8.27 H28.3.15
滋賀県	東近江市 一部	その他	基準点測量	2級	3点	滋賀県東近江土木事務所 助言 H28.3.3 F0416	村上興業株式会社	H28.1.27 H28.3.25
滋賀県	大津市 一部	砂防計画	数値図化	2500	2.29km <sup>2</sup>	滋賀県大津土木事務所 助言 H28.3.17 F0426	アジア航測株式会社	H28.3.16 H29.2.28
滋賀県	大津市 一部	その他	基準点測量	2級	1点	滋賀県大津市 助言 H28.3.24 F0430	京津測量株式会社	H28.3.1 H28.3.31
滋賀県	大津市 一部	その他	基準点測量	2級	6点	滋賀県大津市 助言 H28.3.29 F0434	有限会社井門測量	H28.2.20 H28.4.11
京都府	福知山市 一部	河川計画	基準点測量	2級	7点	京都府中丹西土木事務所 助言 H27.4.8 F0003	株式会社キクチコンサル タント	H27.4.1 H27.6.30
京都府	木津川市 一部	道路計画	基準点測量 基準点測量	3級 4級	1点 10点	京都府山城南土木事務所 助言 H27.4.13 F0007	株式会社キクチコンサル タント	H27.4.15 H27.9.30
京都府	福知山市 一部	河川計画	基準点測量	1級	2点	京都府中丹西土木事務所 助言 H27.4.17 F0011	株式会社京都インクス	H27.4.16 H27.7.24
京都府	京都市 一部	基準点管理	基準点測量	2級	11点	京都府京都市 助言 H27.6.29 F0039	株式会社エスト	H26.10.1 H27.6.30
京都府	京都市 一部	総合計画	基準点測量	4級	5点	都市再生機構西日本支社 助言 H27.7.23 F0050	未定	H27.7.15 H27.11.30
京都府	亀岡市 一部 南丹市 一部 京丹波町 一部	道路計画	その他	道路基準点	45.6km	近畿地方整備局京都国道事務所 助言 H27.8.12 F0070	株式会社アスコ 京都営業所	H27.7.21 H28.1.29
京都府	京都市 一部	基準点管理	基準点測量	1級	1点	環境省自然環境局京都御苑管理事務所 助言 H27.8.6 F0072	株式会社パスコ 中四国事業部	H27.8.20 H27.10.30
京都府	久御山町 一部 京田辺市 一部 八幡市 一部 京都市 一部	道路計画	その他	道路基準点	15.95km	近畿地方整備局京都国道事務所	株式会社パスコ	H27.8.3 H28.1.29
京都府	京田辺市 一部	その他	基準点測量	2級	2点	近畿地方整備局京都国道事務所	株式会社国土開発センター 大阪支店	H27.7.4 H27.12.15
京都府	亀岡市 一部	その他	基準点測量 基準点測量	2級 3級	13点 1点	農林水産省近畿農政局亀岡中部農地整備事業所 助言 H27.9.1 F0094	内外エンジニアリング株式会社	H27.8.17 H27.11.24
京都府	亀岡市 一部	その他	基準点測量	2級	28点	農林水産省近畿農政局亀岡中部農地整備事業所 助言 H27.9.1 F0096	株式会社カイハツ	H27.8.24 H27.10.30
京都府	宇治市 一部	ダム計画	数値撮影(デジタル) 同時調整 数値図化	地上画素寸法 15cm 2500 2500	14.44km <sup>2</sup>  14.44km <sup>2</sup> 14.44km <sup>2</sup>	近畿地方整備局淀川ダム統合管理事務所 助言 H27.9.9 F0108	アジア航測株式会社 大阪支店	H27.8.10 H28.3.10
京都府	福知山市 一部	その他	基準点測量	2級	8点	近畿地方整備局福知山河川国道事務所 助言 H27.9.14 F0112	株式会社北斗エンジニアリング	H27.7.16 H28.1.26
京都府	福知山市 一部	河川計画	基準点測量	2級	1点	京都府中丹西土木事務所 助言 H27.9.18 F0122	塩見測量設計株式会社	H27.8.25 H27.12.25
京都府	福知山市 一部	河川管理	数値撮影(デジタル) 同時調整 写真地図作成(デジタルオルソ)	地上画素寸法 20cm 2500 2500	24km <sup>2</sup>  24km <sup>2</sup> 24km <sup>2</sup>	近畿地方整備局福知山河川国道事務所 助言 H27.9.18 F0128	国際航業株式会社 京都支店	H27.8.27 H28.1.20
京都府	京都市 全域	その他	既成図数値化 現地測量(数値地形図作成)	500 500	10.1km <sup>2</sup>  24.4km <sup>2</sup>	京都府京都市 助言 H27.10.15 F0158	第一測量設計株式会社 株式会社田中測量設計事務所	H27.5.19 H27.12.28
京都府	京丹後市 一部	その他	MMS計測	500	230km	京都府京丹後市 助言 H27.10.30 F0187	アジア航測株式会社 京都支店	H27.10.7 H28.1.29
京都府	亀岡市 一部	その他	基準点測量	2級	5点	農林水産省近畿農政局亀岡中部農地整備事業所 助言 H27.10.30 F0195	若鈴コンサルタンツ株式会社	H27.10.19 H27.11.29

近畿地方

都道府県名	測量地域	測量目的	測量種別	縮尺・等級	事業量	測量計画機関(助言番号)	測量作業機関	実施時期
京都府	長岡京市 一部	土地区画整理	基準点測量 基準点測量 水準測量 水準測量	3級 4級 3級 4級	2点 23点 3.7km2点 1.4km23点	京都府長岡京市 助言 H27.11.5 F0200	株式会社八州 関西支社 京都営業所	H27.10.19 H28.3.31
京都府	京都市 一部	総合計画	数値撮影(デジタル) 数値撮影(デジタル) 同時調整	地上画素寸法 14cm 地上画素寸法 22cm 2500	350.74km <sup>2</sup>  800km <sup>2</sup> 1150.74km <sup>2</sup>	京都府京都市 助言 H27.11.4 F0202	アジア航測株式会社 京都支店	H27.10.2 H28.3.31
京都府	亀岡市 一部	その他	基準点測量 基準点測量	2級 3級	10点 4点	農林水産省近畿農政局亀岡中部農地整備事業所 助言 H27.11.5 F0204	サンスイコンサルタント株式会社	H27.11.4 H27.12.25
京都府	亀岡市 一部	河川管理	基準点測量	3級	4点	京都府南丹土木事務所 助言 H27.11.10 F0206	株式会社ユーズ	H27.11.6 H27.11.30
京都府	京丹後市 一部	河川計画	基準点測量 基準点測量 路線測量	2級 4級	7点 81点 5km	京都府丹後土木事務所 助言 H27.11.6 F0207	株式会社和田測量設計事務所	H27.8.12 H27.12.28
京都府	京都市 一部	道路管理	基準点測量	2級	3点	京都府京都市 助言 H27.11.10 F0210	サンスイコンサルタント株式会社	H27.11.9 H28.3.15
京都府	京都市 一部	その他	基準点測量	4級	0.24km <sup>2</sup> 181点	法務省京都地方法務局 助言 H27.11.10 F0218	バイオニア測量設計株式会社	H27.11.1 H28.1.29
京都府	木津川市 一部	固定資産	数値撮影(デジタル) 同時調整 写真地図作成(デジタルオルソ)	地上画素寸法 11cm 1000 1000	43.56km <sup>2</sup> 43.56km <sup>2</sup> 43.56km <sup>2</sup>	京都府木津川市 助言 H27.11.26 F0232	宝測量設計株式会社	H27.11.20 H28.3.25
京都府	福知山市 一部	都市計画	修正測量	2500	6km <sup>2</sup>	京都府福知山市 助言 H27.11.27 F0247	国際航業株式会社 京都支店	H27.11.27 H28.2.29
京都府	京丹後市 一部	道路計画	数値撮影(デジタル) 同時調整 数値図化 航空レーザ測量 写真地図作成(デジタルオルソ)	地上画素寸法 13cm 1000 1000 1000 1000	15.5km <sup>2</sup>  1.3km <sup>2</sup> 1.3km <sup>2</sup> 1.3km <sup>2</sup> 15.5km <sup>2</sup>	近畿地方整備局福知山河川国道事務所 助言 H27.12.7 F0255	国際航業株式会社 京都支店	H27.11.16 H28.3.20
京都府	宇治市 一部 八幡市 一部	河川管理	基準点測量 基準点測量 水準測量 河川測量	2級 3級 3級 その他	2点 6点 3km8点 114点	近畿地方整備局淀川河川事務所 助言 H28.1.6 F0297	近畿測量株式会社	H27.12.21 H28.2.29
京都府	京都市 一部	都市計画	修正測量	2500	34.8km <sup>2</sup>	京都府京都市 助言 H27.12.24 F0299	三和航測株式会社 関西支社	H27.12.21 H28.3.15
京都府	南丹市 一部	その他	基準点測量	3級	2点	京都府南丹土木事務所 助言 H28.1.5 F0315	株式会社片山測量設計事務所	H27.1.27 H28.3.25
京都府	京都市 一部 大山崎町 一部 久御山町 一部	道路計画	その他	道路基準点	47点	近畿地方整備局京都国道事務所 助言 H28.1.5 F0323	株式会社パスコ	H27.12.25 H28.3.10
京都府	京都市 一部	河川管理	基準点測量 水準測量	3級 3級	1点 1点	近畿地方整備局淀川河川事務所 助言 H28.2.9 F0329	内外エンジニアリング株式会社	H28.1.4 H28.2.29
京都府	城陽市 一部	基準点管理	基準点測量	3級	1点	京都府城陽市 助言 H28.1.6 F0330	株式会社パスコ 京都支店	H28.1.6 H28.3.31
京都府	京都市 一部	その他	基準点測量 基準点測量	3級 4級	6点 246点	法務省京都地方法務局 助言 H28.1.18 F0361	牧草総合設計株式会社	H27.9.24 H28.1.31
京都府	宮津市 一部	その他	基準点測量	2級	3点	京都府丹後土木事務所 助言 H28.1.20 F0366	株式会社望月測量設計事務所	H27.11.5 H28.3.10
京都府	京都市 一部	都市計画	修正測量	2500	34.8km <sup>2</sup>	京都府京都市 助言 H28.2.9 F0388	株式会社かんこう 京都支店	H28.2.9 H28.3.15
京都府	城陽市 一部	地籍調査	基準点測量	2級	8点	京都府城陽市 助言 H28.2.9 F0389	写測エンジニアリング株式会社	H28.2.10 H28.3.31
京都府	舞鶴市 一部	土地改良	基準点測量 基準点測量	2級 3級	2点 4点	舞鶴市加佐土地改良区 助言 H28.2.18 F0397	株式会社オルサム	H28.2.1 H28.3.25
京都府	亀岡市 一部	その他	現地測量(数値地形図作成)	500	0.051km <sup>2</sup>	京都府亀岡市 助言 H28.2.18 F0398	昭和株式会社 関西支社	H27.11.25 H28.3.31
京都府	京都市 一部	その他	基準点測量	2級	1点	近畿地方整備局京都国道事務所 助言 H28.2.22 F0400	近畿測量株式会社	H28.2.18 H28.3.15
京都府	亀岡市 一部 城陽市 一部 八幡市 一部 南丹市 一部 久御山町 一部 京丹波町 一部	その他	数値撮影(デジタル) 同時調整 数値図化 MMS計測 水準測量	地上画素寸法 7cm 500 500 500 簡級	49.2km <sup>2</sup> 49.2km <sup>2</sup> 0.75km <sup>2</sup> 9km 35.5km	近畿地方整備局京都国道事務所 助言 H28.3.1 F0405	写測エンジニアリング株式会社	H28.1.7 H28.5.31
京都府	木津川市 全域	道路管理	修正測量	500・1000・2500 ハイブリッド	0.6km <sup>2</sup>	京都府木津川市 助言 H28.2.24 F0406	株式会社エイテック 京都営業所	H28.2.23 H28.3.25
京都府	京都市 一部	基準点管理	復旧測量(基準点) 復旧測量(基準点) 復旧測量(基準点)	1級 2級 3級	1点 4点 4点	京都府京都市 助言 H28.3.24 F0429	牧草総合設計株式会社	H27.9.25 H28.4.28
京都府	京都市 一部	その他	基準点測量	3級	3点	京都府南丹土地改良事務所 助言 H28.3.24 F0432	株式会社片山測量設計事務所	H28.3.4 H28.3.31
大阪府	松原市 一部	その他	基準点測量 基準点測量	2級 3級	1点 2点	大阪府松原市 助言 H27.4.13 F0006	ジオテクニカル株式会社	H27.3.5 H27.4.30
大阪府	枚方市 一部	道路計画	基準点測量	3級	9点	大阪府枚方市 助言 H27.4.17 F0012	第一設計監理株式会社	H27.4.1 H28.3.18
大阪府	和泉市 一部	その他	基準点測量	3級	1点	大阪府和泉市 助言 H27.4.24 F0014	株式会社北斗エンジニアリング	H27.4.6 H27.4.30
大阪府	東大阪市 一部	その他	基準点測量	3級	1点	大阪府東大阪市 助言 H27.5.14 F0019	株式会社エハラ	H27.4.1 H27.6.30
大阪府	八尾市 一部 柏原市 一部	河川管理	基準点測量	3級	2点	近畿地方整備局大和川河川事務所 助言 H27.5.20 F0023	株式会社イシヤマエンジニアリング	H27.4.13 H27.5.31

近畿地方

都道府県名	測量地域	測量目的	測量種別	縮尺・等級	事業量	測量計画機関(助言番号)	測量作業機関	実施時期
大阪府	守口市 一部	その他	水準測量	1級	3.2km1点	大阪府寝屋川水系改修工営所 助言 H27.5.21 F0026	大阪測量株式会社	H27.5.18 H27.6.30
大阪府	太子町 全域	都市計画	地形図等成果の座標補正 数値図化 修正測量	2500 2500 2500	14.17km <sup>2</sup> 14.17km <sup>2</sup> 14.17km <sup>2</sup>	大阪府太子町 助言 H27.6.19 F0034	朝日航洋株式会社	H27.4.28 H27.9.30
大阪府	守口市 一部	その他	修正測量	500	1km	大阪府守口市 助言 H27.6.19 F0035	株式会社かんこう	H27.3.1 H27.6.30
大阪府	大阪市 一部	その他	基準点測量	3級	7点	大阪府西大阪治水事務所 助言 H27.7.13 F0048	株式会社 サンヨーナイス	H27.7.1 H27.12.11
大阪府	岸和田市 一部	基準点管理	基準点測量	3級	1点	大阪府岸和田市 助言 H27.7.15 F0053	株式会社日建設計シビル	H27.7.1 H27.9.30
大阪府	堺市 一部	総合計画	基準点測量 基準点測量	3級 4級	6点 32点	都市再生機構西日本支社 助言 H27.7.15 F0054	株式会社エハラ	H27.7.1 H28.2.29
大阪府	高槻市 一部	土地区画整理	基準点測量	3級	3点	大阪府高槻市 助言 H27.7.27 F0058	日本測地設計株式会社	H27.7.13 H28.3.11
大阪府	岸和田市 一部	その他	基準点測量	4級	17点	大阪府港湾局 助言 H27.7.23 F0062	扶桑計測株式会社	H27.7.27 H27.9.30
大阪府	和泉市 一部	その他	基準点測量	3級	2点	大阪府和泉市 助言 H27.7.29 F0067	株式会社北斗エンジニアリング	H27.7.1 H27.8.30
大阪府	羽曳野市 一部	道路計画	基準点測量 路線測量 現地測量(数値地形図作成)	4級 250	2点 0.6km 0.025km <sup>2</sup>	大阪府富田林土木事務所 助言 H27.8.5 F0069	有限会社 野辺測量設計事務所	H27.7.6 H28.1.29
大阪府	枚方市 一部	都市計画	基準点測量 基準点測量 現地測量(数値地形図作成)	3級 4級 500	4点 44点 0.09km <sup>2</sup>	枚方市楠葉中之芝土地区画整理組合 助言 H27.8.13 F0074	株式会社オオバ 大阪支店	H27.7.23 H29.7.31
大阪府	泉佐野市 一部	都市計画	基準点測量 基準点測量 水準測量	2級 4級 3級	2点 47点 4.6km2点	大阪府泉佐野市 助言 H27.8.20 F0076	株式会社八州 関西支社	H27.8.3 H28.3.25
大阪府	堺市 全域	その他	数値撮影(デジタル) 同時調整 写真地図作成(デジタルオルソ)	地上画素寸法 12cm 1000 1000	149.99km <sup>2</sup> 149.99km <sup>2</sup> 149.99km <sup>2</sup>	大阪府堺市 助言 H27.8.20 F0087	国際航業株式会社 大阪支店	H27.12.1 H28.3.31
大阪府	泉大津市 一部	都市計画	修正測量	2500	0.1km <sup>2</sup>	大阪府泉大津市 助言 H27.8.20 F0088	株式会社かんこう	H27.6.13 H28.3.18
大阪府	茨木市 一部	都市計画	修正測量 地図編集 地図編集	2500 10000 15000	0.6km <sup>2</sup> 0.6km <sup>2</sup> 0.6km <sup>2</sup>	大阪府茨木市 助言 H27.8.24 F0089	株式会社パスコ 大阪支店	H27.8.20 H28.3.18
大阪府	枚方市 一部	その他	現地測量(数値地形図作成) 修正測量 修正測量	500 500 2500	0.131km 24.869km 25km	大阪府枚方市 助言 H27.9.4 F0091	国際航業株式会社 大阪支店	H27.5.18 H28.2.29
大阪府	羽曳野市 全域	都市計画	修正測量	2500	26.45km <sup>2</sup>	大阪府羽曳野市 助言 H27.8.26 F0092	国際航業株式会社 大阪支店	H27.8.4 H28.3.31
大阪府	八尾市 一部	基準点管理	基準点測量 基準点測量 基準点測量	2級 3級 4級	2点 22点 6点	大阪府八尾市 助言 H27.8.28 F0093	有限会社丸山測量事務所	H27.8.27 H27.11.30
大阪府	茨木市 一部	その他	基準点測量 基準点測量	3級 4級	3点 27点	大阪府茨木市 助言 H27.9.1 F0097	株式会社パスコ 大阪支店	H27.8.31 H28.3.25
大阪府	高槻市 全域	下水道計画	水準測量	2級	98km72点	大阪府高槻市 助言 H27.9.3 F0103	株式会社サン測量設計事務所	H27.7.10 H28.3.11
大阪府	高石市 一部	道路計画	MMS計測	500	21.2km	大阪府高石市 助言 H27.9.4 F0104	株式会社パスコ 大阪支店	H27.9.2 H27.12.15
大阪府	和泉市 一部	その他	基準点測量 基準点測量	3級 4級	2点 24点	大阪府鳳土木事務所 助言 H27.9.8 F0107	ジオテクニカル株式会社	H27.7.22 H27.11.30
大阪府	高石市 一部	その他	基準点測量 基準点測量	3級 4級	2点 7点	大阪府港湾局 助言 H27.9.16 F0117	株式会社グロース	H27.8.31 H27.9.30
大阪府	東大阪市 一部	その他	基準点測量 現地測量(数値地形図作成)	4級 250	15点 0.028km <sup>2</sup>	大阪府寝屋川水系改修工営所 助言 H27.9.17 F0118	株式会社 ヤマキ	H27.8.3 H27.11.30
大阪府	八尾市 一部	河川管理	基準点測量 基準点測量 路線測量 現地測量(数値地形図作成)	3級 4級 250	8点 54点 2km 0.1km <sup>2</sup>	大阪府八尾土木事務所 助言 H27.9.17 F0119	近畿実測株式会社	H27.7.17 H28.1.29
大阪府	池田市 一部	道路計画	MMS計測	500	23.2km	大阪府池田市 助言 H27.9.18 F0125	株式会社パスコ 大阪支店	H27.9.18 H28.3.25
大阪府	茨木市 一部 吹田市 一部	地籍調査	基準点測量	地籍図根多角点	20点	大阪府茨木土木事務所 助言 H27.9.18 F0126	林測量技術コンサルタント株式会社	H27.7.16 H28.2.29
大阪府	河内長野市 一部	その他	基準点測量 現地測量(数値地形図作成)	3級 250	6点 0.11km <sup>2</sup>	大阪府富田林土木事務所 助言 H27.9.18 F0127	株式会社グロース	H27.8.31 H28.2.29
大阪府	羽曳野市 一部	河川管理	基準点測量 基準点測量 現地測量(数値地形図作成)	3級 4級 250	1点 37点 0.054km <sup>2</sup>	大阪府富田林土木事務所 助言 H27.9.18 F0129	株式会社ムロガ	H27.9.9 H28.1.29
大阪府	河内長野市 一部	河川管理	基準点測量 現地測量(数値地形図作成)	3級 250	6点 0.13km <sup>2</sup>	大阪府富田林土木事務所 助言 H27.9.25 F0130	株式会社イシヤマエンジニアリング	H27.7.13 H28.1.29
大阪府	高槻市 一部	その他	基準点測量 基準点測量	3級 4級	20点 60点	大阪府茨木土木事務所 助言 H27.9.30 F0131	テクノサポート株式会社 大阪支店	H27.8.25 H28.2.29

近畿地方

都道府県名	測量地域	測量目的	測量種別	縮尺・等級	事業量	測量計画機関(助言番号)	測量作業機関	実施時期
大阪府	高石市 全域	固定資産	数値撮影(デジタル) 同時調整 写真地図作成(デジタル オルソ)	地上画素寸法 8cm 500 500	11.35km <sup>2</sup>  11.35km <sup>2</sup> 11.35km <sup>2</sup>	大阪府高石市 助言 H27.9.24 F0132	株式会社パスコ 大阪支店	H27.9.18 H28.3.31
大阪府	高槻市 一部	その他	基準点測量 基準点測量 基準点測量	2級 3級 4級	1点 18点 79点	大阪府茨木土木事務所 助言 H27.9.30 F0134	株式会社扶桑工務所	H27.7.1 H28.2.29
大阪府	四條畷市 一部	その他	MMS計測 数値図化	500 500	5km 0.25km <sup>2</sup>	近畿地方整備局浪速国道事務所	株式会社アスコ	H27.9.7 H27.11.26
大阪府	河内長野市 一部	河川管理	基準点測量 現地測量(数 値地形図作 成) 路線測量	3級 250	7点 0.12km <sup>2</sup>  2.7km	大阪府富田林土木事務所 助言 H27.10.2 F0137	平和測量設計株式会社	H27.7.13 H28.2.29
大阪府	茨木市 一部	その他	数値撮影(デジタル) 同時調整 修正測量 水準測量	地上画素寸法 7cm 500 500 3級	0.31km <sup>2</sup>  0.31km <sup>2</sup> 22km <sup>2</sup> 9点	大阪府茨木市 助言H27.10.7 F0138	株式会社パスコ大阪支店	H27.10.2 H28.3.25
大阪府	八尾市 一部	河川管理	基準点測量 路線測量 現地測量(数 値地形図作 成)	4級 250	60点 2.9km 0.1km <sup>2</sup>	大阪府八尾土木事務所 助言 H27.10.5 F0140	株式会社セントラル測量設計	H27.7.16 H28.2.29
大阪府	全域	その他	水準測量	1級	140km	大阪府 助言 H27.10.7 F0141	テクノサポート株式会社 大阪支店	H27.10.5 H28.2.29
大阪府	和泉市 一部	道路計画	MMS計測	500	35km	大阪府和泉市 助言 H27.10.9 F0143	株式会社パスコ 大阪支店	H27.10.7 H28.2.22
大阪府	大阪市 一部	河川管理	基準点測量	4級	4点	大阪府寝屋川水系改修工営所 助言 H27.10.7 F0144	有限会社トモ測量設計事務所	H27.8.25 H27.12.21
大阪府	豊中市 一部	河川管理	基準点測量	4級	73点	大阪府池田土木事務所 助言 H27.10.8 F0148	株式会社 ヤマキ	H27.7.24 H28.2.29
大阪府	豊中市 一部	河川管理	基準点測量	4級	86点	大阪府池田土木事務所 助言 H27.10.8 F0149	有限会社富田測量設計	H27.7.24 H28.2.29
大阪府	豊中市 一部	河川管理	基準点測量	4級	97点	大阪府池田土木事務所 助言 H27.10.8 F0150	株式会社富田林測量設計事務所	H27.7.27 H28.2.29
大阪府	堺市 一部	その他	基準点測量 基準点測量 基準点測量 現地測量(数 値地形図作 成)	2級 3級 4級 1000	2点 3点 8点 0.1km <sup>2</sup>	大阪府鳳土木事務所 助言 H27.10.14 F0159	株式会社淀川アクテス	H27.7.22 H27.11.30
大阪府	貝塚市 一部	河川管理	基準点測量 基準点測量	3級 4級	14点 32点	大阪府岸和田土木事務所 助言 H27.10.19 F0163	有限会社中央測量	H27.7.29 H28.2.29
大阪府	貝塚市 一部	河川管理	基準点測量 基準点測量 基準点測量	3級 4級 4級	13点 50点	大阪府岸和田土木事務所 助言 H27.10.19 F0164	橋本技術株式会社 大阪営業所	H27.7.28 H28.2.29
大阪府	貝塚市 一部	その他	基準点測量 基準点測量	3級 4級	11点 22点	大阪府岸和田土木事務所 助言 H27.10.20 F0173	有限会社 トム技建	H27.7.27 H28.2.29
大阪府	大阪市 一部	港湾計画	基準点測量 基準点測量	1級 2級	21点 29点	大阪府大阪市 助言 H27.10.21 F0174	大阪府大阪市	H27.11.1 H28.9.30
大阪府	豊中市 一部 箕面市 一部	地籍調査	基準点測量	地籍図根多角点	51点	大阪府池田土木事務所 助言 H27.10.21 F0175	株式会社アスカ	H27.9.3 H27.11.30
大阪府	千早赤阪村 一部	道路計画	MMS計測	500	56.5km	大阪府千早赤阪村 助言 H27.10.21 F0176	株式会社パスコ 大阪支店	H27.10.21 H28.2.29
大阪府	大東市 一部 四條畷市 一部	その他	基準点測量 基準点測量 基準点測量 現地測量(数 値地形図作 成)	2級 4級 4級 250	3点 4点 37点 0.078km <sup>2</sup>	大阪府枚方土木事務所 助言 H27.10.27 F0179	株式会社ムロガ	H27.7.17 H28.2.29
大阪府	豊中市 一部	地籍調査	基準点測量	地籍図根多角点	14点	大阪府池田土木事務所 助言 H27.10.27 F0181	有限会社富田測量設計	H27.8.26 H28.2.29
大阪府	柏原市 一部 八尾市 一部	河川管理	基準点測量 基準点測量 路線測量 現地測量(数 値地形図作 成)	3級 4級 250	14点 40点 2.9km 0.02km <sup>2</sup>	大阪府八尾土木事務所 助言 H27.10.30 F0182	株式会社ポラリス	H27.7.16 H28.2.29
大阪府	大阪狭山市 全域	固定資産	数値撮影(デジタル) 同時調整 写真地図作成(デジタル オルソ)	地上画素寸法 10cm 1000 1000	11.92km <sup>2</sup>  11.92km <sup>2</sup> 11.92km <sup>2</sup>	大阪府大阪狭山市 助言 H27.10.30 F0188	株式会社ウエスコ	H27.10.1 H28.3.31
大阪府	大阪市 一部	河川計画	基準点測量	4級	4点	大阪府西大阪治水事務所 助言 H27.10.29 F0189	株式会社 国土技術コンサルタント	H27.10.16 H28.2.29
大阪府	豊中市 一部	河川管理	基準点測量 基準点測量	4級 4級	22点 37点	大阪府池田土木事務所 助言 H27.10.30 F0190	株式会社ポラリス	H27.7.24 H28.2.29
大阪府	貝塚市 一部	河川管理	基準点測量 基準点測量	2級 4級	4点 47点	大阪府岸和田土木事務所 助言 H27.10.30 F0192	有限会社サンエリア測量設計	H27.7.29 H28.2.29
大阪府	貝塚市 一部	その他	基準点測量 基準点測量	3級 4級	11点 50点	大阪府岸和田土木事務所 助言 H27.10.30 F0193	株式会社ホクセツ	H27.7.31 H28.2.29
大阪府	東大阪市 全域	道路管理	既成図数値 化 数値図化	1000 1000	279.94km  279.94km	大阪府東大阪市 助言 H27.10.30 F0194	株式会社ジオテクノ関西	H27.9.9 H28.3.31
大阪府	阪南市 全域	固定資産	数値撮影(デジタル) 同時調整 写真地図作成(デジタル オルソ)	地上画素寸法 14cm 1000 1000	36.17km <sup>2</sup>  36.17km <sup>2</sup> 36.17km <sup>2</sup>	大阪府阪南市 助言 H27.10.30 F0196	株式会社かんこう	H27.12.15 H28.3.31

近畿地方

都道府県名	測量地域	測量目的	測量種別	縮尺・等級	事業量	測量計画機関(助言番号)	測量作業機関	実施時期
大阪府	八尾市 一部	その他	基準点測量 現地測量(数値地形図作成)	4級 250	4点 0.03km <sup>2</sup>	大阪府寝屋川水系改修工営所 助言 H27.11.4 F0199	株式会社 ティ・エッチ・エヌ	H27.10.21 H27.12.15
大阪府	吹田市 一部	その他	基準点測量 基準点測量	3級 4級	2点 8点	大阪府茨木土木事務所 助言 H27.11.4 F0203	有限会社アップスペース	H27.7.28 H28.2.29
大阪府	熊取町 一部	道路計画	基準点測量	4級	15点	大阪府熊取町 助言 H27.11.5 F0205	株式会社八州 関西支社	H27.10.26 H28.3.25
大阪府	池田市 全域	総合計画	数値撮影(デジタル) 同時調整 写真地図作成(デジタル オルソ)	地上画素寸法 10cm 1000 1000	22.11km <sup>2</sup> 22.11km <sup>2</sup> 22.11km <sup>2</sup>	大阪府池田市 助言 H27.11.10 F0213	国際航業株式会社 大阪支店	H27.11.10 H28.1.29
大阪府	羽曳野市 一部	その他	基準点測量 基準点測量 現地測量(数値地形図作成)	3級 4級 250	1点 23点 2.7km	大阪府富田林土木事務所 助言 H27.11.10 F0216	泉州測地株式会社	H27.11.10 H28.1.29
大阪府	門真市 全域	その他	修正測量	500	12.3km <sup>2</sup>	大阪府門真市 助言 H27.11.13 F0217	アジア航測株式会社 大阪支店	H27.8.1 H28.1.31
大阪府	豊能町 一部 箕面市 一部	河川管理	基準点測量 基準点測量	2級 4級	4点 22点	大阪府池田土木事務所 助言 H27.11.18 F0221	株式会社ワイテック 大阪事務所	H27.9.18 H28.2.29
大阪府	堺市 一部	地盤変動調査	水準測量	1級	44.4km	大阪府堺市 助言 H27.11.18 F0224	株式会社淀川アクテス 堺支店	H27.10.27 H28.6.30
大阪府	大阪市 全域	地盤変動調査	水準測量	1級	240km	大阪府大阪市 助言 H27.11.18 F0226	株式会社淀川アクテス	H27.11.18 H28.3.25
大阪府	泉佐野市 一部	その他	基準点測量 基準点測量 基準点測量	2級 3級 4級	2点 1点 19点	大阪府泉佐野市 助言 H27.11.19 F0228	南海カツマ株式会社	H27.11.12 H28.3.18
大阪府	大阪狭山市 一部	その他	MMS計測 数値図化	500 500	1.3km 1.3km	大阪府大阪狭山市 助言 H27.11.26 F0229	株式会社パスコ 大阪支店	H27.11.23 H28.3.31
大阪府	大阪市 一部	その他	基準点測量 基準点測量	3級 4級	26点 33点	大阪府大阪市 助言 H27.11.26 F0238	有限会社丸山測量事務所	H27.11.13 H28.3.31
大阪府	茨木市 一部	その他	MMS計測	500	2.8km	大阪府茨木市 助言 H27.12.4 F0239	株式会社パスコ 大阪支店	H27.11.25 H28.3.25
大阪府	大阪市 一部	その他	基準点測量 基準点測量	3級 4級	46点 47点	大阪府大阪市 助言 H27.11.26 F0241	有限会社丸山測量事務所	H27.11.13 H28.3.31
大阪府	大阪市 一部	その他	基準点測量 基準点測量	3級 4級	8点 60点	大阪府大阪市 助言 H27.11.27 F0242	第一測量設計株式会社	H27.11.20 H28.3.31
大阪府	大阪市 一部	その他	基準点測量 基準点測量	3級 4級	16点 48点	大阪府大阪市 助言 H27.11.27 F0243	第一測量設計株式会社	H27.11.20 H28.3.31
大阪府	和泉市 一部	河川管理	数値図化	1000	8km	大阪府和泉市 助言 H27.11.27 F0244	国際航業株式会社 大阪支店	H27.10.26 H28.3.18
大阪府	豊中市 全域	総合計画	修正測量 地図編集 地図編集	500 2500 10000	36.6km <sup>2</sup> 36.6km <sup>2</sup> 36.6km <sup>2</sup>	大阪府豊中市 助言 H27.11.27 F0248	株式会社パスコ 大阪支店	H27.11.27 H28.3.31
大阪府	摂津市 一部	その他	MMS計測 修正測量	500 500・2500ハイブリット	3.2km 3.2km <sup>2</sup>	大阪府摂津市 助言 H27.12.1 F0249	株式会社パスコ 大阪支店	H27.11.27 H28.3.22
大阪府	茨木市 一部	その他	基準点測量 基準点測量 基準点測量	2級 3級 4級	2点 7点 173点	法務省大阪法務局 助言 H27.12.1 F0250	株式会社西日本エンジニアリング	H27.11.27 H27.12.25
大阪府	茨木市 一部	土地改良	基準点測量 基準点測量	2級 4級	8点 30点	大阪府安威川ダム建設事務所 助言 H27.12.1 F0251	株式会社富士開発コンサルタント	H27.10.22 H28.2.29
大阪府	枚方市 全域	地盤変動調査	水準測量	1級	63km	大阪府枚方市 助言 H27.12.1 F0252	株式会社共栄テック	H27.10.19 H28.3.31
大阪府	泉南市 一部	都市計画	修正測量	2500	1.4km <sup>2</sup>	大阪府泉南市 助言 H27.12.3 F0253	株式会社かんこう	H27.11.19 H28.3.31
大阪府	藤井寺市 一部	その他	MMS計測 修正測量	500 500	1.54km 1.54km	大阪府藤井寺市 助言 H27.12.2 F0254	株式会社パスコ 大阪支店	H27.12.2 H28.3.31
大阪府	堺市 全域	その他	修正測量 その他	500 500	40km	大阪府堺市 助言 H27.12.10 F0256	国際航業株式会社 大阪支店	H27.11.16 H28.3.31
大阪府	大阪市 全域	総合計画	修正測量	500・2500	225.21km <sup>2</sup>	大阪府大阪市都市計画局 助言 H27.12.10 F0257	株式会社パスコ 大阪支店	H27.12.4 H28.3.25
大阪府	寝屋川市 全域	固定資産	数値撮影(デジタル) 同時調整 写真地図作成(デジタル オルソ)	地上画素寸法 14cm 1000 1000	24.7km <sup>2</sup> 24.7km <sup>2</sup> 24.7km <sup>2</sup>	大阪府寝屋川市 助言 H27.12.11 F0258	国際航業株式会社 大阪支店	H27.12.1 H28.3.28
大阪府	高槻市 一部	その他	基準点測量 基準点測量 復旧測量(基準点) 水準測量	2級 3級 2級 3級	1点 3点 3点 1.1km5点	西日本高速道路株式会社関西支社その他 助言 H27.12.10 F0261	株式会社エイト日本技術開発	H27.11.24 H28.5.18
大阪府	茨木市 一部	ダム計画	航空レーザ測量	1000	1.12km <sup>2</sup>	大阪府安威川ダム建設事務所 助言 H27.12.11 F0265	中日本航空株式会社	H27.11.6 H28.1.29
大阪府	河内長野市 一部	固定資産	数値撮影(デジタル) 同時調整 写真地図作成(デジタル オルソ)	地上画素寸法 14cm 1000 1000	41.1km <sup>2</sup> 41.1km <sup>2</sup> 41.1km <sup>2</sup>	大阪府河内長野市 助言 H27.12.15 F0269	国際航業株式会社 大阪支店	H27.9.30 H28.3.31
大阪府	東大阪市 一部 柏原市 一部	その他	基準点測量	4級	24点	大阪府八尾土木事務所 助言 H27.12.16 F0270	ファーストレイト株式会社	H27.11.30 H28.2.29
大阪府	大阪市 全域	総合計画	数値撮影(デジタル) 同時調整 写真地図作成(デジタル オルソ)	地上画素寸法 15cm 2500 2500	225.21km <sup>2</sup> 225.21km <sup>2</sup> 225.21km <sup>2</sup>	大阪府大阪市都市計画局 助言 H27.12.16 F0274	株式会社 エヌ・イー計測	H28.1.1 H28.3.31
大阪府	田尻町 全域	固定資産	数値撮影(デジタル) 同時調整 写真地図作成(デジタル オルソ)	地上画素寸法 14.4cm 1000 1000	2.32km <sup>2</sup> 2.32km <sup>2</sup> 2.32km <sup>2</sup>	大阪府田尻町 助言H27.12.17 F0275	朝日航洋株式会社	H27.12.10 H28.3.31

近畿地方

都道府県名	測量地域	測量目的	測量種別	縮尺・等級	事業量	測量計画機関(助言番号)	測量作業機関	実施時期
大阪府	泉佐野市 全域 泉南市 全域 熊取町 全域	総合計画	数値撮影(デジタル) 同時調整 写真地図作成(デジタルオルソ) 水準測量	地上画素寸法 11cm 1000 1000 3級	119.22km <sup>2</sup> 119.22km <sup>2</sup> 119.22km <sup>2</sup> 6点	大阪府熊取町 助言 H27.12.17 F0276	株式会社パスコ 大阪支店	H27.12.16 H28.3.31
大阪府	吹田市 全域	固定資産	数値撮影(デジタル) 同時調整 写真地図作成(デジタルオルソ)	地上画素寸法 10cm 1000 1000	36.11km <sup>2</sup> 36.11km <sup>2</sup> 36.11km <sup>2</sup>	大阪府吹田市 助言 H27.12.17 F0277	朝日航洋株式会社	H27.12.15 H28.3.31
大阪府	四條畷市 全域	総合計画	数値撮影(デジタル) 同時調整	地上画素寸法 9.6cm 1000	18.69km <sup>2</sup> 18.69km <sup>2</sup>	大阪府四條畷市 助言 H27.12.17 F0279	アジア航測株式会社 大阪支店	H27.12.1 H28.3.31
大阪府	松原市 全域	固定資産	数値撮影(デジタル) 同時調整 水準測量	地上画素寸法 11cm 1000 3級	16.67km <sup>2</sup> 16.67km <sup>2</sup> 5点	大阪府松原市 助言 H27.12.17 F0280	株式会社パスコ 大阪支店	H27.12.3 H28.3.31
大阪府	高槻市 全域	固定資産	カラー撮影(フィルム) 同時調整 写真地図作成(デジタルオルソ)	5000 500 500	105.29km <sup>2</sup> 105.29km <sup>2</sup> 68.9km <sup>2</sup>	大阪府高槻市 助言 H27.12.17 F0281	株式会社エイテック 大阪支店	H27.12.25 H28.3.31
大阪府	富田林市 全域	総合計画	数値撮影(デジタル) 同時調整 写真地図作成(デジタルオルソ)	地上画素寸法 16cm 1000 1000	39.72km <sup>2</sup> 39.72km <sup>2</sup> 39.72km <sup>2</sup>	大阪府富田林市 助言 H27.12.18 F0284	写測エンジニアリング株式会社	H27.12.4 H28.3.22
大阪府	東大阪市 全域	固定資産	カラー撮影(フィルム) 同時調整 写真地図作成(デジタルオルソ)	5000 500 500	61.78km <sup>2</sup> 61.78km <sup>2</sup> 61.78km <sup>2</sup>	大阪府東大阪市 助言 H27.12.18 F0285	株式会社エイテック 大阪支店	H27.12.28 H28.3.31
大阪府	摂津市 全域	固定資産	数値撮影(デジタル) 同時調整 写真地図作成(デジタルオルソ)	地上画素寸法 6cm 500 500	14.87km <sup>2</sup> 14.87km <sup>2</sup> 14.87km <sup>2</sup>	大阪府摂津市 助言 H27.12.18 F0286	カンゼ航測株式会社	H27.12.1 H28.3.30
大阪府	能勢町 一部	河川管理	基準点測量	2級	2点	大阪府池田土木事務所 助言 H27.12.18 F0289	株式会社富士開発コンサルティング	H27.11.2 H28.1.29
大阪府	豊中市 全域	その他	修正測量	500	0.041km <sup>2</sup>	大阪府豊中市 助言 H27.12.18 F0291	株式会社パスコ 大阪支店	H27.12.18 H28.3.31
大阪府	太子町 一部 大阪狭山市 一部 藤井寺市 一部 河内長野市 一部 富田林市 一部	その他	基準点測量 基準点測量	2級 4級	3点 65点	大阪府富田林土木事務所 助言 H27.12.18 F0292	株式会社 サンヨーナイス	H27.11.24 H28.2.29
大阪府	泉佐野市 一部	その他	基準点測量	4級	19点	大阪府泉佐野市 助言 H27.12.22 F0296	株式会社 タマヤ測量	H27.12.1 H28.3.31
大阪府	堺市 一部	その他	基準点測量 現地測量(数値地形図作成)	4級 500	7点 0.004km <sup>2</sup>	大阪府鳳土木事務所 助言 H27.12.22 F0298	株式会社 ヤマキ	H27.11.10 H28.1.29
大阪府	泉大津市 一部 和泉市 一部 高石市 一部 忠岡町 一部	その他	基準点測量 基準点測量	3級 4級	3点 39点	大阪府鳳土木事務所 助言 H27.12.22 F0301	株式会社 北畑都市設計	H27.12.2 H28.1.29
大阪府	守口市 全域	地盤変動調査	水準測量	1級	15km10点	大阪府守口市 助言 H27.12.22 F0302	大阪測量株式会社	H27.11.16 H28.3.25
大阪府	門真市 一部	土地区画整理	基準点測量	4級	30点	門真市中町土地区画整理組合 助言 H27.12.24 F0303	日本測地設計株式会社	H27.12.14 H28.3.31
大阪府	泉大津市 全域	固定資産	数値撮影(デジタル) 同時調整 写真地図作成(デジタルオルソ)	地上画素寸法 7cm 500 500	14.31km <sup>2</sup> 14.31km <sup>2</sup> 14.31km <sup>2</sup>	大阪府泉大津市 助言 H27.12.25 F0304	カンゼ航測株式会社	H27.12.3 H28.1.31
大阪府	羽曳野市 全域	都市計画	数値撮影(デジタル) 同時調整 写真地図作成(デジタルオルソ)	地上画素寸法 8cm 1000 1000	26.45km <sup>2</sup> 26.45km <sup>2</sup> 26.45km <sup>2</sup>	大阪府羽曳野市 助言 H27.12.24 F0305	国際航業株式会社 大阪支店	H27.12.16 H28.2.12
大阪府	柏原市 全域	固定資産	数値撮影(デジタル) 同時調整 水準測量 写真地図作成(デジタルオルソ)	地上画素寸法 11cm 1000 3級 1000	25.33km <sup>2</sup> 25.33km <sup>2</sup> 5点 25.33km <sup>2</sup>	大阪府柏原市 助言 H27.12.24 F0307	株式会社パスコ 大阪支店	H27.12.24 H28.3.31
大阪府	茨木市 一部	固定資産	数値撮影(デジタル) 同時調整 写真地図作成(デジタルオルソ)	地上画素寸法 11cm 1000 1000	76.49km <sup>2</sup> 76.49km <sup>2</sup> 76.49km <sup>2</sup>	大阪府茨木市 助言 H27.12.24 F0308	株式会社パスコ 大阪支店	H27.10.2 H28.2.29
大阪府	枚方市 全域	固定資産	数値撮影(デジタル) 同時調整 写真地図作成(デジタルオルソ)	地上画素寸法 10cm 1000 1000	65.12km <sup>2</sup> 65.12km <sup>2</sup> 65.12km <sup>2</sup>	大阪府枚方市 助言 H27.12.24 F0311	朝日航洋株式会社	H27.12.15 H28.3.31



近畿地方

都道府県名	測量地域	測量目的	測量種別	縮尺・等級	事業量	測量計画機関(助言番号)	測量作業機関	実施時期
大阪府	豊中市 全域	固定資産	数値撮影(デジタル) 同時調整 写真地図作成(デジタル オルソ)	地上画素寸法 6cm 500 500	36.6km <sup>2</sup> 36.6km <sup>2</sup> 36.6km <sup>2</sup>	大阪府豊中市 助言 H27.12.24 F0312	国際航業株式会社 大阪支店	H27.12.25 H28.3.16
大阪府	守口市 一部	固定資産	数値撮影(デジタル) 同時調整 写真地図作成(デジタル オルソ)	地上画素寸法 9.5cm 500 500	12.71km <sup>2</sup> 12.71km <sup>2</sup> 12.71km <sup>2</sup>	大阪府守口市 助言 H27.12.25 F0317	株式会社かんこう	H27.12.29 H28.2.29
大阪府	和泉市 全域	固定資産	数値撮影(デジタル) 同時調整 水準測量 写真地図作成(デジタル オルソ)	1000 1000 3級 1000	84.98km <sup>2</sup> 84.98km <sup>2</sup> 8点 84.98km <sup>2</sup>	大阪府和泉市 助言 H27.12.25 F0318	国際航業株式会社 大阪支店	H27.12.18 H28.3.31
大阪府	富田林市 全域	その他	修正測量	500	0.007km <sup>2</sup>	大阪府富田林市 助言 H27.12.25 F0319	株式会社ティー・エス・シー	H27.12.25 H28.1.29
大阪府	高石市 一部	その他	数値図化 数値図化	500 2500	1km 0.02km <sup>2</sup>	大阪府高石市 助言 H27.12.25 F0320	株式会社パスコ 大阪支店	H27.12.25 H28.3.31
大阪府	泉大津市 一部	道路計画	基準点測量	3級	3点	大阪府泉大津市 助言 H28.1.6 F0332	朝日航洋株式会社	H27.11.4 H28.3.15
大阪府	貝塚市 一部	地籍調査	基準点測量	地籍図根多角点	6点	大阪府岸和田土木事務所 助言 H28.1.6 F0337	林測量技術コンサルタント株式会社	H28.1.5 H28.3.10
大阪府	泉大津市 一部	道路計画	基準点測量	3級	1点	大阪府泉大津市 助言 H28.1.6 F0339	朝日航洋株式会社	H27.11.20 H28.3.15
大阪府	吹田市 一部	地籍調査	基準点測量	4級	188点	大阪府吹田市 助言 H28.1.12 F0344	株式会社ジャパックス 大阪支店	H28.1.8 H28.3.11
大阪府	豊中市 一部	その他	基準点測量	4級	6点	大阪府豊中市 助言 H28.1.12 F0347	大洋測量設計株式会社	H28.1.8 H28.3.31
大阪府	枚方市 一部	その他	基準点測量 基準点測量	3級 4級	9点 238点	法務省大阪法務局 助言 H28.1.12 F0350	梶谷登記測量事務所	H28.1.12 H28.2.29
大阪府	泉大津市 一部	地籍調査	基準点測量	地籍図根多角点	7点	大阪府鳳土木事務所 助言 H28.1.13 F0352	有限会社中央測量	H27.11.2 H28.3.15
大阪府	大阪市 一部	河川管理	基準点測量	4級	6点	大阪府寝屋川水系改修工営所 助言 H28.1.14 F0357	有限会社ラインエンジニアリング	H27.11.11 H28.2.29
大阪府	豊中市 一部	その他	基準点測量	4級	124点	大阪府豊中市 助言 H28.1.14 F0359	大洋測量設計株式会社	H28.1.14 H28.3.31
大阪府	豊中市 一部	その他	基準点測量	4級	109点	大阪府豊中市 助言 H28.1.14 F0360	株式会社上総建築設計事務所	H28.1.14 H28.3.31
大阪府	豊中市 一部	その他	基準点測量 現地測量(数値地形図作成)	4級 500	11点 0.024km <sup>2</sup>	大阪府池田土木事務所 助言 H28.1.18 F0363	株式会社北斗測量設計	H27.12.1 H28.2.29
大阪府	大阪市 一部	河川計画	基準点測量	4級	3点	大阪府西大阪治水事務所 助言 H28.1.20 F0370	株式会社岡田測量設計	H28.1.7 H28.2.29
大阪府	富田林市 一部	地籍調査	基準点測量	地籍図根多角点	18点	大阪府富田林土木事務所 助言 H28.1.20 F0371	株式会社関西測量設計	H28.1.19 H28.3.15
大阪府	岸和田市 一部	地籍調査	基準点測量	2級	1点	大阪府岸和田市 助言 H28.1.21 F0373	和泉コンサルタント株式会社	H27.12.25 H28.3.18
大阪府	高槻市 一部	基準点管理	基準点測量	4級	24点	大阪府高槻市 助言 H28.1.25 F0377	川上測量設計事務所	H27.12.3 H28.3.31
大阪府	島本町 一部	地盤変動調査	水準測量	2級	12.4km	大阪府島本町 助言 H28.1.25 F0378	国際航業株式会社 大阪支店	H28.1.18 H28.3.31
大阪府	高槻市 一部	基準点管理	基準点測量	4級	8点	大阪府高槻市 助言 H28.1.25 F0379	川上測量設計事務所	H28.1.6 H28.3.31
大阪府	堺市 一部	その他	基準点測量 基準点測量	2級 3級	1点 2点	大阪府堺市 助言 H28.2.16 F0382	内外エンジニアリング株式会社	H28.2.1 H28.3.31
大阪府	東大阪市 一部	地盤変動調査	水準測量	1級	51.9km	大阪府東大阪市 助言 H28.2.2 F0384	オートリ株式会社	H27.12.28 H28.3.31
大阪府	柏原市 一部	都市計画	復旧測量(基準点)	3級	1点	大阪府柏原市 助言 H28.2.12 F0392	株式会社サンヨーナイス	H28.2.1 H28.3.31
大阪府	岸和田市 一部	基準点管理	基準点測量	2級	1点	大阪府岸和田市 助言 H28.2.12 F0393	和泉コンサルタント株式会社	H27.12.25 H28.3.18
大阪府	枚方市 一部	その他	基準点測量 基準点測量	2級 4級	4点 18点	大阪府枚方土木事務所 助言 H28.2.16 F0395	有限会社富田測量設計	H28.2.1 H28.3.15
大阪府	岸和田市 一部	土地区画整理	基準点測量	4級	34点	岸和田市磯上競輪駐車場土地 区画整理組合 助言 H28.2.22 F0402	南海カツマ株式会社	H28.2.12 H28.3.31
大阪府	富田林市 全域	総合計画	修正測量	1000	39.72km <sup>2</sup>	大阪府富田林市 助言 H28.2.23 F0404	国際航業株式会社 大阪支店	H28.2.22 H28.3.11
大阪府	箕面市 一部	その他	MMS計測 修正測量	500 500	3km 3km	大阪府箕面市 助言 H28.2.26 F0407	株式会社パスコ 大阪支店	H28.2.25 H28.3.16
大阪府	柏原市 一部	その他	MMS計測 修正測量	500 500	1.4km 1.4km	大阪府柏原市 助言 H28.3.1 F0413	株式会社パスコ 大阪支店	H28.2.29 H28.3.31
大阪府	門真市 一部	基準点管理	基準点測量	2級	1点	大阪府門真市 助言 H28.3.3 F0415	株式会社家永技建	H28.1.25 H28.3.31
大阪府	大阪市 全域	その他	修正測量	500	27km	大阪府大阪市 助言 H28.3.4 F0419	株式会社かんこう	H28.3.4 H28.3.31
大阪府	吹田市 一部	地籍調査	基準点測量	4級	25点	大阪府吹田市 助言 H28.3.7 F0421	株式会社水成コンサルタント	H28.1.4 H28.3.11
大阪府	高槻市 一部	総合計画	修正測量	500	5km <sup>2</sup>	大阪府高槻市 助言 H28.3.8 F0422	株式会社パスコ 大阪支店	H28.3.8 H28.3.31
大阪府	摂津市 一部	地籍調査	基準点測量	2級	5点	大阪府摂津市 助言 H28.3.11 F0423	株式会社GIS関西	H28.3.10 H28.3.28
大阪府	岸和田市 一部	基準点管理	基準点測量	2級	1点	大阪府 岸和田市 助言 H28.3.23 F0431	和泉コンサルタント株式会社	H28.3.1 H28.3.31
兵庫県	猪名川町 一部	都市計画	修正測量	1000	2km <sup>2</sup>	兵庫県猪名川町 助言 H27.4.6 F0001	朝日航洋株式会社 西日本空情支社	H26.12.25 H27.4.30
兵庫県	尼崎市 一部	その他	基準点測量	3級	4点	兵庫県尼崎市 助言 H27.4.6 F0002	株式会社エイテック 関西支社	H27.4.1 H27.4.30
兵庫県	丹波市 一部 篠山市 一部	砂防計画	数値図化 修正測量	2500 2500	193.8km <sup>2</sup> 125.8km <sup>2</sup>	兵庫県丹波県民局 助言 H27.4.13 F0004	株式会社八州 関西支社	H27.4.9 H27.9.30
兵庫県	朝来市 一部	砂防計画	数値図化 修正測量	2500 2500	9.1km <sup>2</sup> 5.1km <sup>2</sup>	兵庫県但馬県民局 助言 H27.4.13 F0005	株式会社オーシスマップ	H27.4.10 H27.10.30

近畿地方

都道府県名	測量地域	測量目的	測量種別	縮尺・等級	事業量	測量計画機関(助言番号)	測量作業機関	実施時期
兵庫県	尼崎市 一部	総合計画	基準点測量	3級	3点	兵庫県尼崎市 助言 H27.4.16 F0008	有限会社エイド	H27.4.14 H27.5.29
兵庫県	養父市 一部	河川管理	基準点測量	2級	8点	兵庫県但馬県民局 助言 H27.4.16 F0009	有限会社フィースト	H27.4.1 H27.8.31
兵庫県	明石市 一部	土地区画整理	基準点測量 基準点測量 基準点測量	2級 3級 4級	2点 3点 8点	大窪高瀬土地区画整理事業 助言 H27.5.18 F0013	株式会社明大設計コンサルタント	H25.7.1 H27.7.31
兵庫県	明石市 一部	土地区画整理	基準点測量 基準点測量	3級 4級	6点 46点	明石市松陰山手土地区画整理組合 助言 H27.5.14 F0015	幸陽測量設計株式会社	H27.4.17 H27.11.30
兵庫県	尼崎市 一部	総合計画	基準点測量	3級	2点	兵庫県尼崎市 助言 H27.5.14 F0016	株式会社ハンワ	H27.5.11 H27.6.30
兵庫県	朝来市 全域	固定資産	その他 同時調整 写真地図作成(デジタル オルソ)	地上画素寸法 16cm 1000 1000	403.06km <sup>2</sup> 403.06km <sup>2</sup> 403.06km <sup>2</sup>	兵庫県朝来市 助言 H27.5.19 F0017	株式会社パスコ 神戸支店	H27.5.12 H28.3.31
兵庫県	西宮市 一部	総合計画	修正測量 修正測量	500 2500	7.41km <sup>2</sup> 100.18km <sup>2</sup>	兵庫県西宮市 助言 H27.5.14 F0018	株式会社GEOソリューションズ	H27.5.18 H28.3.31
兵庫県	加西市 全域	総合計画	数値撮影(デジタル) 数値撮影(デジタル) 同時調整 同時調整 写真地図作成(デジタル オルソ)	地上画素寸法 5.5cm 地上画素寸法 11cm 500 1000 500	12.6km <sup>2</sup> 150.95km <sup>2</sup> 12.6km <sup>2</sup> 150.95km <sup>2</sup> 12.6km <sup>2</sup>	兵庫県加西市 助言 H27.5.19 F0020	株式会社パスコ 神戸支店	H27.5.13 H28.3.31
兵庫県	川西市 一部 伊丹市 一部	砂防計画	数値図化 修正測量	2500 2500	2.56km <sup>2</sup> 16.05km <sup>2</sup>	兵庫県阪神北県民局 助言 H27.5.27 F0022	株式会社エイテック	H27.5.20 H27.10.31
兵庫県	豊岡市 一部	河川管理	航空レーザ測量 MMS計測	500 500	16.38km <sup>2</sup> 11km	近畿地方整備局豊岡河川国道事務所 助言 H27.5.27 F0024	国際航業株式会社 兵庫営業所	H27.5.14 H27.9.30
兵庫県	加東市 全域	砂防計画	数値図化 修正測量	2500 2500	15.59km <sup>2</sup> 73.64km <sup>2</sup>	兵庫県北播磨県民局 助言 H27.5.20 F0025	株式会社サンコム	H27.5.20 H28.3.25
兵庫県	尼崎市 一部	総合計画	基準点測量	3級	1点	兵庫県尼崎市 助言 H27.5.21 F0027	有限会社エイド	H27.6.11 H27.7.31
兵庫県	宍粟市 一部	道路管理	基準点測量	2級	2点	兵庫県西播磨県民局 助言 H27.6.2 F0028	太洋エンジニアリング株式会社	H27.5.20 H27.9.30
兵庫県	神戸市 一部	その他	基準点測量	3級	5点	兵庫県神戸市 助言 H27.6.2 F0030	株式会社ワイテック	H27.5.28 H27.8.31
兵庫県	加西市 一部 小野市 一部	砂防計画	数値図化 修正測量	2500 2500	3km <sup>2</sup> 117.1km <sup>2</sup>	兵庫県北播磨県民局 助言 H27.6.4 F0031	伸栄開発株式会社	H27.6.3 H28.3.25
兵庫県	養父市 一部	砂防計画	数値図化 修正測量	1000 2500	3.23km <sup>2</sup> 71.5km <sup>2</sup>	兵庫県但馬県民局 助言 H27.6.8 F0032	国際航業株式会社 兵庫支店	H27.6.8 H27.9.30
兵庫県	西宮市 一部	その他	基準点測量	4級	3点	兵庫県西宮市 助言 H27.6.18 F0033	有限会社植田測量設計事務所	H27.6.1 H27.6.30
兵庫県	播磨町 一部	基準点管理	復旧測量(基準点)	3級	1点	兵庫県播磨町 助言 H27.6.24 F0038	株式会社播磨設計コンサルタント	H27.6.24 H27.9.30
兵庫県	西宮市 一部	地籍調査	現地測量(数値地形図作成)	500	0.14km <sup>2</sup>	兵庫県西宮市 助言 H27.7.10 F0042	有限会社アーヴィル	H27.7.1 H28.3.31
兵庫県	西宮市 一部	地籍調査	現地測量(数値地形図作成)	500	0.15km <sup>2</sup>	兵庫県西宮市 助言 H27.7.10 F0043	株式会社ダイワ技研	H27.7.1 H28.3.31
兵庫県	丹波市 一部	土地改良	基準点測量 基準点測量	2級 3級	2点 3点	兵庫県丹波市 助言 H27.7.10 F0044	株式会社リオプラン	H27.6.3 H27.8.31
兵庫県	明石市 一部	砂防計画	数値図化 修正測量	2500 2500	0.02km <sup>2</sup> 0.3km <sup>2</sup>	兵庫県東播磨県民局 助言 H27.7.13 F0046	株式会社アスコ	H27.7.9 H27.9.30
兵庫県	神戸市 一部	その他	基準点測量	1級	1点	兵庫県神戸市 助言 H27.7.16 F0051	株式会社山根測量事務所	H27.7.22 H27.12.31
兵庫県	三田市 一部	砂防計画	数値図化 修正測量	2500 2500	1.2km <sup>2</sup> 53.4km <sup>2</sup>	兵庫県阪神北県民局 助言 H27.7.15 F0052	朝日航洋株式会社 西日本空情支社 神戸支店	H27.7.16 H27.9.14
兵庫県	神戸市 一部	その他	基準点測量 基準点測量 基準点測量	1級 2級 3級	1点 1点 4点	兵庫県神戸市 助言 H27.7.28 F0055	株式会社ワイテック	H27.7.10 H27.12.15
兵庫県	姫路市 一部	土地区画整理	基準点測量 現地測量(数値地形図作成)	4級 500	48点 0.1km <sup>2</sup>	姫路市垣内津市場土地区画整理組合 助言 H27.7.28 F0056	株式会社八州 関西支社	H27.7.21 H28.3.30
兵庫県	新温泉町 一部	その他	基準点測量	3級	5点	兵庫県新温泉町 助言 H27.7.27 F0057	株式会社ハマサカ建設コンサルタント	H27.7.13 H28.2.29
兵庫県	神戸市 一部	都市計画	修正測量	2500	64.5km <sup>2</sup>	兵庫県神戸市 助言 H27.7.27 F0059	株式会社エイテック 神戸営業所	H27.7.22 H28.2.29
兵庫県	西宮市 一部	その他	基準点測量	3級	1点	兵庫県西宮市 助言 H27.7.23 F0060	株式会社GEOソリューションズ	H27.7.27 H28.3.31
兵庫県	神戸市 一部	地籍調査	基準点測量	2級	2点	兵庫県神戸市 助言 H27.7.28 F0063	西村土地家屋調査士事務所	H27.7.25 H28.3.24
兵庫県	三木市 全域	都市計画	数値撮影(デジタル) 同時調整 写真地図作成(デジタル オルソ) 修正測量 修正測量 修正測量 修正測量 修正測量	地上画素寸法 20cm 2500 2500 2500 10000 25000 50000 75000	176.51km <sup>2</sup> 176.51km <sup>2</sup> 176.51km <sup>2</sup> 176.51km <sup>2</sup> 176.51km <sup>2</sup> 176.51km <sup>2</sup> 176.51km <sup>2</sup> 176.51km <sup>2</sup>	兵庫県三木市 助言 H27.7.30 F0065	株式会社パスコ 神戸支店	H27.7.29 H29.3.31
兵庫県	たつの市 一部	土地区画整理	基準点測量 現地測量(数値地形図作成)	4級 500	17点 0.009km <sup>2</sup>	たつの市正條中農住組合 助言 H27.8.4 F0068	株式会社喜多村測量設計	H27.6.1 H27.11.30
兵庫県	姫路市 一部	その他	基準点測量	4級	1点	兵庫県姫路市 助言 H27.8.13 F0075	株式会社オキヅカ測量設計事務所	H27.8.3 H27.9.30
兵庫県	尼崎市 一部	総合計画	基準点測量	4級	13点	兵庫県尼崎市 助言 H27.8.13 F0079	勝和測量設計株式会社	H27.8.6 H27.9.30

近畿地方

都道府県名	測量地域	測量目的	測量種別	縮尺・等級	事業量	測量計画機関(助言番号)	測量作業機関	実施時期
兵庫県	尼崎市 一部	総合計画	基準点測量	4級	22点	兵庫県尼崎市 助言 H27.8.13 F0080	勝和測量設計株式会社	H27.8.6 H27.9.30
兵庫県	明石市 一部	土地区画整理	基準点測量	4級	21点	明石市松陰山手土地区画整理 組合 助言 H27.8.18 F0086	幸陽測量設計株式会社	H27.7.25 H27.11.30
兵庫県	神戸市 一部	その他	基準点測量 基準点測量 基準点測量	2級 3級 4級	1点 2点 4点	兵庫県神戸県民センター 助言 H27.8.26 F0090	国土防災技術株式会社	H27.6.29 H27.12.25
兵庫県	明石市 全域	固定資産	数値撮影(デジタル) 同時調整 写真地図作成(デジタル オルソ)	地上画素寸法 10cm 1000 1000	49.42km <sup>2</sup> 49.42km <sup>2</sup> 49.42km <sup>2</sup>	兵庫県明石市 助言 H27.9.1 F0098	朝日航洋株式会社	H27.8.24 H28.3.24
兵庫県	淡路市 全域	固定資産	数値撮影(デジタル) 同時調整 写真地図作成(デジタル オルソ)	地上画素寸法 14.4cm 1000 1000	184.26km <sup>2</sup> 184.26km <sup>2</sup> 184.26km <sup>2</sup>	兵庫県淡路市 助言 H27.9.4 F0099	朝日航洋株式会社	H27.8.10 H27.10.30
兵庫県	神戸市 全域	その他	既成図数値化 地形図等成果の座標補正 修正測量	1000 1000 1000	849km 5km <sup>2</sup> 57km	兵庫県神戸市 助言 H27.9.8 F0102	国際航業株式会社 神戸営業所	H27.9.1 H28.3.26
兵庫県	姫路市 一部	総合計画	数値撮影(デジタル) 同時調整 修正測量 写真地図作成(デジタル オルソ) 修正測量	地上画素寸法 11cm 1000 1000 1000 2500	151km <sup>2</sup> 151km <sup>2</sup> 48.6km <sup>2</sup> 151km <sup>2</sup> 102.3km <sup>2</sup>	兵庫県姫路市 助言 H27.9.14 F0106	株式会社かんこう 株式会社パスコ 姫路事務所	H27.9.2 H28.3.16
兵庫県	南あわじ市 一部	土地改良	基準点測量 基準点測量 その他の応用測量	3級 4級 500	10点 53点 0.3km <sup>2</sup>	兵庫県淡路県民局 助言 H27.9.24 F0113	株式会社平成技術コンサルタント	H27.9.24 H28.3.15
兵庫県	尼崎市 一部	総合計画	基準点測量	3級	1点	兵庫県尼崎市 助言 H27.9.17 F0120	株式会社タツミ総合測量	H27.9.1 H27.9.30
兵庫県	尼崎市 一部	総合計画	基準点測量	3級	2点	兵庫県尼崎市 助言 H27.9.17 F0121	幸陽測量設計株式会社	H27.9.1 H27.9.30
兵庫県	たつの市 全域	固定資産	数値撮影(デジタル) 同時調整 写真地図作成(デジタル オルソ)	地上画素寸法 11cm 1000 1000	210.87km <sup>2</sup> 210.87km <sup>2</sup> 210.87km <sup>2</sup>	兵庫県たつの市 助言 H27.9.17 F0123	株式会社パスコ 神戸支店	H27.9.18 H28.3.25
兵庫県	明石市 一部	その他	基準点測量 基準点測量 基準点測量 その他の応用測量	2級 3級 4級 500	1点 9点 33点 0.2km <sup>2</sup>	清水新田土地改良区 助言 H27.9.30 F0133	兵庫県土地改良事業団体連合会	H27.7.21 H28.3.15
兵庫県	姫路市 一部	道路計画	基準点測量 用地測量	4級 250	3点 0.0048km <sup>2</sup>	兵庫県中播磨県民センター 助言 H27.10.5 F0139	有限会社アーステック	H27.10.23 H28.1.29
兵庫県	明石市 一部	土地区画整理	現地測量(数値地形図作成)	500	0.048km <sup>2</sup>	兵庫県明石市 助言 H27.10.7 F0142	株式会社八州 関西支社	H27.9.15 H28.3.25
兵庫県	神戸市 一部	砂防計画	基準点測量 基準点測量	2級 3級	1点 2点	近畿地方整備局六甲砂防事務所 助言 H27.10.13 F0152	協和設計株式会社	H27.9.24 H28.2.29
兵庫県	神戸市 一部	砂防計画	基準点測量 基準点測量	2級 3級	1点 1点	近畿地方整備局六甲砂防事務所 助言 H27.10.13 F0153	協和設計株式会社	H27.9.24 H28.2.29
兵庫県	神戸市 一部	砂防計画	基準点測量	3級	2点	近畿地方整備局六甲砂防事務所 助言 H27.10.13 F0154	協和設計株式会社	H27.9.24 H28.2.29
兵庫県	神戸市 一部	砂防計画	基準点測量	3級	2点	近畿地方整備局六甲砂防事務所 助言 H27.10.13 F0155	協和設計株式会社	H27.9.24 H28.2.29
兵庫県	神戸市 一部	砂防計画	基準点測量	2級	3点	近畿地方整備局六甲砂防事務所 助言 H27.10.13 F0156	協和設計株式会社	H27.9.24 H28.2.29
兵庫県	神戸市 一部	砂防計画	基準点測量	3級	2点	近畿地方整備局六甲砂防事務所 助言 H27.10.13 F0157	協和設計株式会社	H27.9.24 H28.2.29
兵庫県	西宮市 一部	その他	基準点測量	3級	1点	兵庫県西宮市 助言 H27.10.15 F0160	松浦土地家屋調査士事務所	H27.10.1 H27.12.31
兵庫県	西宮市 一部	その他	基準点測量	4級	7点	兵庫県西宮市 助言 H27.10.15 F0161	松浦土地家屋調査士事務所	H27.10.1 H27.12.31
兵庫県	姫路市 一部	道路計画	基準点測量 基準点測量 現地測量(数値地形図作成) 路線測量	2級 4級 500	3点 10点 0.033km <sup>2</sup> 0.6km	兵庫県中播磨県民センター 助言 H27.10.19 F0166	株式会社 朝日測量設計事務所	H27.10.23 H28.1.18
兵庫県	尼崎市 一部	地籍調査	基準点測量	4級	45点	兵庫県尼崎市 助言 H27.10.30 F0191	幸陽測量設計株式会社	H27.10.30 H28.3.18
兵庫県	洲本市 全域	固定資産	数値撮影(デジタル) 数値撮影(デジタル) 同時調整 同時調整	地上画素寸法 16cm 地上画素寸法 10cm 1000 500	182.48km <sup>2</sup> 13.44km <sup>2</sup> 169.04km <sup>2</sup> 13.44km <sup>2</sup>	兵庫県洲本市 助言 H27.11.4 F0198	朝日航洋株式会社	H27.10.1 H28.3.27
兵庫県	加古川市 一部	その他	基準点測量	3級	8点	兵庫県東播磨県民局 助言 H27.11.6 F0208	大日技工コンサルタント株式会社	H27.11.9 H28.1.31
兵庫県	神戸市 一部	その他	基準点測量	3級	1点	兵庫県神戸市 助言 H27.11.9 F0209	株式会社佐貫測量	H27.10.26 H27.11.25

近畿地方

都道府県名	測量地域	測量目的	測量種別	縮尺・等級	事業量	測量計画機関(助言番号)	測量作業機関	実施時期
兵庫県	南あわじ市 一部	その他	基準点測量 基準点測量 基準点測量 その他の応用 測量	2級 3級 4級 500	4点 11点 77点 0.3km <sup>2</sup>	兵庫県淡路県民局 助言 H27.11.9 F0211	近畿測量株式会社	H27.11.5 H28.3.18
兵庫県	尼崎市 一部	総合計画	基準点測量	4級	35点	兵庫県尼崎市 助言 H27.11.10 F0214	勝和測量設計株式会社	H27.11.4 H27.12.28
兵庫県	香美町 一部	砂防計画	数値図化 修正測量	2500 2500	13.7km <sup>2</sup> 89km <sup>2</sup>	兵庫県但馬県民局 助言 H27.11.13 F0219	株式会社GEOソリューションズ	H27.11.11 H28.1.29
兵庫県	篠山市 全域	固定資産	数値撮影(デジタル) 数値撮影(デジタル) 同時調整 写真地図作成(デジタル オルソ)	地上画素寸法 9.9cm 地上画素寸法 13.5cm 1000 1000	377.59km <sup>2</sup> 377.59km <sup>2</sup> 377.59km <sup>2</sup> 377.59km <sup>2</sup>	兵庫県篠山市 助言 H27.11.13 F0220	朝日航洋株式会社	H27.11.20 H28.3.20
兵庫県	西宮市 一部	総合計画	数値撮影(デジタル) 同時調整 写真地図作成(デジタル オルソ)	地上画素寸法 8.2cm 500 1000	100.18km <sup>2</sup> 100.18km <sup>2</sup> 100.18km <sup>2</sup>	兵庫県西宮市 助言 H27.11.13 F0222	アジア航測株式会社 神戸支店	H27.11.16 H28.3.31
兵庫県	豊岡市 一部	地盤変動調査	水準測量	1級	22.5km	兵庫県豊岡市 助言 H27.11.24 F0230	株式会社パスコ 神戸支店	H27.11.20 H28.3.25
兵庫県	姫路市 一部	道路計画	基準点測量	2級	1点	西日本高速道路株式会社関西支社 福岡高速道路事務所 助言 H27.11.24 F0231	石橋開発株式会社	H27.11.1 H27.12.16
兵庫県	小野市 全域	固定資産	数値撮影(デジタル) 同時調整 写真地図作成(デジタル オルソ)	地上画素寸法 10cm 1000 1000	93.84km <sup>2</sup> 93.84km <sup>2</sup> 93.84km <sup>2</sup>	兵庫県小野市 助言 H27.12.4 F0240	朝日航洋株式会社	H27.11.5 H28.3.25
兵庫県	西宮市 一部	その他	基準点測量	3級	1点	兵庫県西宮市 助言 H27.12.15 F0266	近畿海洋株式会社	H27.12.8 H28.3.31
兵庫県	豊岡市 一部	その他	MMS計測 修正測量	500 500	5km 5km	兵庫県豊岡市 助言 H27.12.15 F0267	株式会社パスコ 神戸支店	H27.12.11 H28.2.23
兵庫県	西宮市 一部	その他	水準測量	1級	56.2km	兵庫県西宮市 助言 H27.12.15 F0268	森村測量設計株式会社	H27.12.11 H28.3.31
兵庫県	西宮市 一部	その他	基準点測量	4級(地籍図根多角点)	227点	兵庫県西宮市 助言 H27.12.16 F0272	株式会社ジオテクノ関西	H27.12.1 H28.3.31
兵庫県	西宮市 一部	その他	基準点測量	4級	38点	兵庫県西宮市 助言 H27.12.16 F0278	有限会社植田測量設計事務所	H27.10.1 H27.12.31
兵庫県	三木市 一部	道路計画	基準点測量	2級	3点	兵庫県北播磨県民局 助言 H27.12.17 F0282	株式会社加東測量	H27.12.1 H28.3.25
兵庫県	尼崎市 全域	固定資産	数値撮影(デジタル) 同時調整 水準測量	地上画素寸法 5.5cm 500 3級	50.72km <sup>2</sup> 50.72km <sup>2</sup> 5点	兵庫県尼崎市 助言 H27.12.18 F0287	株式会社パスコ 神戸支店	H27.12.17 H28.3.31
兵庫県	神戸市 一部	その他	基準点測量	3級	3点	法務省神戸地方務務局 助言 H27.12.21 F0290	旧居留地測量株式会社	H27.11.25 H28.2.29
兵庫県	姫路市 一部	基準点管理	基準点測量	3級	7点	兵庫県姫路市 助言 H27.12.18 F0294	株式会社パスコ 姫路営業所	H27.12.14 H28.3.24
兵庫県	伊丹市 一部	地籍調査	基準点測量	4級	77点	兵庫県伊丹市 助言 H27.12.18 F0295	ジオテクニカル株式会社	H27.11.1 H28.3.18
兵庫県	加西市 一部	その他	MMS計測 数値図化	500 1000	0.61km 0.61km	兵庫県加西市 助言 H27.12.22 F0300	株式会社パスコ 神戸支店	H27.12.21 H28.3.25
兵庫県	宝塚市 全域	固定資産	数値撮影(デジタル) 数値撮影(デジタル) 同時調整 同時調整	地上画素寸法 10cm 地上画素寸法 20cm 1000 2500	47.28km <sup>2</sup> 59.11km <sup>2</sup> 47.28km <sup>2</sup> 59.11km <sup>2</sup>	兵庫県宝塚市 助言 H27.12.24 F0306	朝日航洋株式会社	H27.12.30 H28.3.24
兵庫県	篠山市 一部	その他	基準点測量 基準点測量 基準点測量 現地測量(数値地形図作成)	2級 3級 4級 500	15点 4点 89点 0.121km <sup>2</sup>	兵庫県篠山市 助言 H27.12.24 F0310	サンスイコンサルタント株式会社	H27.12.7 H28.3.25
兵庫県	南あわじ市 一部	その他	基準点測量	2級	3点	宮内庁書陵部陵墓課 助言 H27.12.25 F0316	第一設計監理株式会社	H27.12.25 H28.3.7
兵庫県	南あわじ市 一部	その他	水準測量 数値図化	4級 1000	31.4km 0.81km <sup>2</sup>	兵庫県南あわじ市 助言 H27.12.25 F0321	株式会社パスコ 神戸支店	H27.12.25 H28.3.18
兵庫県	神戸市 一部	その他	基準点測量	4級	224点	法務省神戸地方務務局 助言 H28.1.27 F0324	山本測量登記事務所	H27.12.9 H28.2.29
兵庫県	神戸市 一部	その他	基準点測量	4級	102点	法務省神戸地方務務局 助言 H28.1.5 F0325	旧居留地測量株式会社	H27.12.9 H28.2.29
兵庫県	姫路市 一部	基準点管理	基準点測量 基準点測量	2級 3級	1点 1点	兵庫県姫路市 助言 H28.1.5 F0326	株式会社播磨設計コンサルタント	H27.12.20 H28.2.1
兵庫県	南あわじ市 全域	その他	MMS計測 現地測量(数値地形図作成)	1000 1000	0.5km 2.74km	兵庫県南あわじ市 助言 H28.1.5 F0328	国際航業株式会社 兵庫支店	H27.12.11 H28.3.31
兵庫県	尼崎市 一部	その他	MMS計測 修正測量	500 500	2.6km 2.6km	兵庫県尼崎市 助言 H28.1.6 F0331	株式会社パスコ 神戸支店	H28.1.6 H28.3.31
兵庫県	尼崎市 一部	その他	水準測量	1級	100.8km	兵庫県尼崎市 助言 H28.1.6 F0333	株式会社ハンワ	H28.1.6 H28.3.31
兵庫県	姫路市 一部	その他	基準点測量	3級	7点	兵庫県姫路市 助言 H28.1.6 F0334	株式会社かんこう	H28.1.6 H28.3.16
兵庫県	西脇市 一部	その他	基準点測量 基準点測量 基準点測量 その他の応用 測量	2級 3級 4級 500	3点 5点 7点 0.07km <sup>2</sup>	兵庫県西脇市 助言 H28.1.6 F0336	株式会社朝日コンサル	H27.10.15 H28.3.20

近畿地方

都道府県名	測量地域	測量目的	測量種別	縮尺・等級	事業量	測量計画機関(助言番号)	測量作業機関	実施時期
兵庫県	三田市 一部	道路計画	基準点測量 基準点測量	2級 3級	2点 1点	兵庫県阪神北県民局 助言 H28.1.6 F0338	株式会社 アイク設計	H27.1.7 H28.3.25
兵庫県	神戸市 一部	砂防計画	基準点測量	2級	1点	近畿地方整備局六甲砂防事務所 助言 H28.3.4 F0341	日本工営株式会社	H28.2.29 H28.3.31
兵庫県	神戸市 一部	砂防計画	基準点測量	3級	2点	近畿地方整備局六甲砂防事務所 助言 H28.3.4 F0342	日本工営株式会社	H28.3.3 H28.3.31
兵庫県	西脇市 一部	その他	MMS計測 数値図化 数値図化	500 500 1000	1.76km 0.42km 1.34km	兵庫県西脇市 助言 H28.1.8 F0343	株式会社パスコ 神戸支店	H28.1.7 H28.3.25
兵庫県	姫路市 一部	その他	数値撮影(デジタル) 同時調整 数値図化 MMS計測 数値図化	地上画素寸法 6cm 500 500 500 500	1km <sup>2</sup> 1km <sup>2</sup> 2.32km <sup>2</sup> 1.58km <sup>2</sup> 0.05km <sup>2</sup>	近畿地方整備局姫路河川国道事務所 助言 H28.1.12 F0345	株式会社アスコ 神戸支社	H27.11.1 H28.1.31
兵庫県	神戸市 一部	砂防計画	基準点測量	2級	1点	近畿地方整備局六甲砂防事務所 助言 H28.1.12 F0346	日本工営株式会社	H28.1.8 H28.2.29
兵庫県	伊丹市 一部	その他	MMS計測 修正測量	500 500	2.84km 3.43km	兵庫県伊丹市 助言 H28.1.15 F0353	株式会社パスコ 神戸支店	H28.1.12 H28.3.31
兵庫県	神戸市 一部	砂防計画	基準点測量 基準点測量	2級 3級	1点 1点	近畿地方整備局六甲砂防事務所 助言 H28.1.14 F0358	協和設計株式会社	H27.10.1 H28.2.29
兵庫県	芦屋市 全域	総合計画	数値撮影(デジタル) 同時調整 写真地図作成(デジタル オルソ) 修正測量 水準測量	地上画素寸法 7cm 500 500 500・2500ハイブリット 3級	18.57km <sup>2</sup> 18.57km <sup>2</sup> 18.57km <sup>2</sup> 18.57km <sup>2</sup> 7点	兵庫県芦屋市 助言 H28.1.18 F0362	株式会社パスコ 神戸支店	H28.1.14 H28.3.31
兵庫県	姫路市 一部	その他	基準点測量	2級	1点	兵庫県姫路市 助言 H28.1.20 F0364	玉野総合コンサルタント株式会社	H28.1.6 H28.3.18
兵庫県	西宮市 一部	その他	基準点測量	3級	1点	兵庫県西宮市 助言H28.1.20F0367	松浦土地家屋調査士事務所	H28.1.26 H28.3.31
兵庫県	西宮市 一部	その他	基準点測量	3級	1点	兵庫県西宮市 助言 H28.1.20 F0368	松浦土地家屋調査士事務所	H28.1.26 H28.3.31
兵庫県	神戸市 一部	その他	基準点測量	3級	2点	兵庫県神戸市 助言 H28.1.21 F0372	株式会社エルクコンサルタント	H27.12.10 H28.1.28
兵庫県	たつの市 一部 太子町 一部	砂防計画	数値図化 修正測量	2500 2500	1.04km <sup>2</sup> 26.45km <sup>2</sup>	兵庫県西播磨県民局 助言 H28.1.21 F0375	株式会社パスコ 神戸支店	H28.1.19 H28.3.25
兵庫県	三木市 一部	その他	MMS計測 修正測量	500 500	1.6km 1.6km	兵庫県三木市 助言 H28.1.21 F0376	株式会社パスコ 神戸支店	H28.1.21 H28.3.25
兵庫県	西宮市 一部	その他	基準点測量	3級	1点	兵庫県西宮市 助言 H28.1.25 F0380	近畿海洋株式会社	H28.2.16 H28.3.31
兵庫県	西宮市 一部	その他	基準点測量	4級	13点	兵庫県西宮市 助言 H28.1.25 F0381	近畿海洋株式会社	H28.2.16 H28.3.31
兵庫県	尼崎市 一部	総合計画	基準点測量	4級	17点	兵庫県尼崎市 助言 H28.2.2 F0383	勝和測量設計株式会社	H28.2.1 H28.3.31
兵庫県	神戸市 一部	その他	基準点測量	3級	2点	近畿地方整備局六甲砂防事務所 助言 H28.2.2 F0385	基礎地盤コンサルタンツ株式会社	H28.2.1 H28.2.20
兵庫県	三田市 一部	道路管理	MMS計測 修正測量 修正測量	500 500 1000	6.64km 5.53km 1.11km	兵庫県三田市 助言 H28.2.8 F0387	アジア航測株式会社 神戸支店	H28.2.8 H28.3.25
兵庫県	宝塚市 一部	その他	修正測量	500	4.7km	兵庫県宝塚市 助言 H28.2.18 F0396	株式会社パスコ 神戸支店	H28.2.17 H28.3.31
兵庫県	神戸市 一部	その他	基準点測量 水準測量	2級 3級	2点 1点	兵庫県神戸市 助言 H28.2.22 F0401	株式会社シンワ	H28.2.19 H28.3.25
兵庫県	尼崎市 一部	総合計画	基準点測量	4級	12点	兵庫県尼崎市 助言 H28.2.22 F0403	勝和測量設計株式会社	H28.2.22 H28.3.31
兵庫県	加古川市 一部	その他	MMS計測 修正測量	500 500	5.7km 5.7km	兵庫県加古川市 助言 H28.2.29 F0408	株式会社パスコ 神戸支店	H28.2.29 H28.4.28
兵庫県	三田市 一部	その他	数値撮影(デジタル) 同時調整 数値図化 水準測量	地上画素寸法 6.5cm 500 500 3級	0.18km <sup>2</sup> 0.18km <sup>2</sup> 0.18km <sup>2</sup> 4点	兵庫県三田市 助言 H28.2.29 F0409	アジア航測株式会社 神戸支店	H28.2.29 H28.3.25
兵庫県	尼崎市 一部	総合計画	基準点測量	4級	1点	兵庫県尼崎市 助言 H28.3.1 F0410	勝和測量設計株式会社	H28.2.22 H28.4.20
兵庫県	尼崎市 一部	総合計画	基準点測量	1級	1点	兵庫県尼崎市 助言 H28.3.1 F0411	有限会社エイド	H28.2.22 H28.4.20
兵庫県	西宮市 一部	その他	基準点測量	4級	71点	兵庫県西宮市 助言 H28.3.3 F0414	有限会社のぞみオフィス	H28.3.1 H28.3.31
兵庫県	神戸市 一部	砂防計画	基準点測量	2級	1点	近畿地方整備局六甲砂防事務所 助言 H28.3.4 F0417	日本工営株式会社	H28.2.29 H28.3.31
兵庫県	神戸市 一部	砂防計画	基準点測量	3級	1点	近畿地方整備局六甲砂防事務所 助言 H28.3.4 F0418	日本工営株式会社	H28.3.3 H28.3.31
兵庫県	神戸市 一部	基準点管理	基準点測量	3級	1点	兵庫県神戸市 助言 H28.3.14 F0425	まや測量設計株式会社	H28.3.11 H28.3.30
兵庫県	神戸市 一部	基準点管理	基準点測量	3級	1点	兵庫県神戸市 助言 H28.3.17 F0427	トキ工業有限会社	H28.3.17 H28.5.20
兵庫県	西宮市 一部	その他	基準点測量	4級	11点	兵庫県西宮市 助言 H28.3.25 F0433	有限会社植田測量設計事務所	H28.3.22 H28.4.30
奈良県	橿原市 一部	都市計画	基準点測量	3級	5点	奈良県医療政策部病院マネジメント課 助言 H27.6.2 F0029	株式会社ウィズテック	H26.11.28 H28.3.10
奈良県	広陵町 一部	都市計画	基準点測量 基準点測量	3級 4級	4点 11点	都市再生機構西日本支社 助言 H27.6.24 F0037	未定	H27.7.1 H27.9.30
奈良県	大和郡山市 一部	総合計画	基準点測量 基準点測量	2級 4級	2点 5点	奈良県大和郡山市 助言 H27.6.29 F0040	OSAMURA	H27.6.15 H28.3.31
奈良県	上牧町 一部	その他	MMS計測 修正測量	500 1000・2500ハイブリット	1.56km 1.56km	奈良県上牧町 助言 H27.8.13 F0081	株式会社パスコ 奈良支店	H27.8.12 H27.12.22

近畿地方

都道府県名	測量地域	測量目的	測量種別	縮尺・等級	事業量	測量計画機関(助言番号)	測量作業機関	実施時期
奈良県	御所市 一部	道路計画	MMS計測	500	10km	奈良県御所市 助言 H27.9.4 F0101	株式会社パスコ 奈良支店	H27.9.1 H27.10.30
奈良県	王寺町 一部 斑鳩町 一部 生駒市 一部 大和郡山市 一部	道路管理	数値図化 その他 基準点測量 基準点測量	500 道路基準点 2級 4級	0.143km <sup>2</sup> 40点 5点 50点	近畿地方整備局奈良国道事務所 助言 H27.9.18 F0124	株式会社パスコ 奈良支店	H27.9.18 H28.1.29
奈良県	十津川村 一部	砂防計画	基準点測量	2級	2点	奈良県五條土木事務所 助言 H27.10.7 F0146	株式会社潮技術コンサルtant	H27.9.24 H27.12.18
奈良県	天理市 一部	その他	基準点測量 基準点測量 基準点測量 水準測量	2級 3級 4級 3級	2点 4点 51点 12km6点	宮内庁書陵部陵墓課 助言 H27.10.19 F0162	株式会社共和	H27.10.19 H28.3.18
奈良県	天理市 一部	道路計画	基準点測量 基準点測量 基準点測量	1級 3級 4級	2点 5点 19点	奈良県奈良土木事務所 助言 H27.10.19 F0170	株式会社三栄測量設計	H27.9.28 H28.2.29
奈良県	大和郡山市 一部	総合計画	基準点測量	4級	29点	奈良県大和郡山市 助言 H27.10.20 F0171	OSAMURA	H27.10.1 H28.3.31
奈良県	大和郡山市 一部	総合計画	基準点測量 基準点測量	2級 4級	2点 9点	奈良県大和郡山市 助言 H27.10.30 F0185	OSAMURA	H27.10.1 H28.3.31
奈良県	田原本町 一部	その他	MMS計測 修正測量	500 500	1.6km 0.6km	奈良県田原本町 助言 H27.11.10 F0215	株式会社パスコ 奈良支店	H27.1.29 H27.3.31
奈良県	大和郡山市 一部	その他	基準点測量 基準点測量	3級 4級	2点 157点	法務省奈良地方法務局 助言 H27.11.18 F0223	片岡測量	H27.11.16 H28.2.29
奈良県	宇陀市 一部	その他	数値撮影(デジタル) 同時調整 既成図数値化 水準測量 地形図等成果の座標補正 修正測量	地上画素寸法 16cm 1000 1000 3級 1000 1000	22.9km <sup>2</sup> 22.9km <sup>2</sup> 4.5km <sup>2</sup> 5点 4.5km <sup>2</sup> 4.5km <sup>2</sup>	奈良県宇陀市 助言 H27.12.4 F0235	株式会社パスコ 奈良支店	H27.11.20 H29.3.24
奈良県	生駒市 一部	その他	基準点測量	3級	1点	法務省奈良地方法務局 助言 H27.11.26 F0237	東生駒測量株式会社	H27.11.20 H28.3.31
奈良県	橿原市 全域	総合計画	数値撮影(デジタル) 同時調整 写真地図作成(デジタルオルソ)	地上画素寸法 12cm 1000 1000	39.52km <sup>2</sup> 39.52km <sup>2</sup> 39.52km <sup>2</sup>	奈良県橿原市 助言 H27.11.27 F0245	国際航業株式会社 奈良営業所	H27.10.27 H28.3.18
奈良県	吉野町 一部	その他	数値撮影(デジタル) 同時調整 数値図化	地上画素寸法 11cm 1000 1000	30.4km <sup>2</sup> 30.4km <sup>2</sup> 12.092km	奈良県吉野町 助言 H27.11.27 F0246	株式会社パスコ 奈良支店	H27.11.27 H28.3.28
奈良県	香芝市 全域	総合計画	数値撮影(デジタル) 同時調整	地上画素寸法 15cm 2500	24.23km <sup>2</sup> 24.23km <sup>2</sup>	奈良県香芝市 助言 H27.12.11 F0260	アジア航測株式会社 奈良営業所	H27.11.30 H28.3.25
奈良県	下北山村 一部	その他	航空レーザ測量 航空レーザ測量 数値図化 数値図化	5000 500 5000 1000	31.6km <sup>2</sup> 3.6km <sup>2</sup> 31.6km <sup>2</sup> 0.6km <sup>2</sup>	奈良県吉野土木事務所 助言 H28.2.17 F0263	株式会社かんこう 奈良支店	H27.9.7 H28.2.29
奈良県	生駒市 一部	その他	MMS計測	500	5.389km	奈良県生駒市 助言 H27.12.22 F0288	株式会社パスコ 奈良支店	H27.12.17 H28.3.25
奈良県	桜井市 一部	都市計画	基準点測量	4級	18点	奈良県 助言 H28.1.12 F0348	株式会社パスコ	H28.1.5 H28.3.24
奈良県	五條市 一部	その他	基準点測量	補助基準点(主として宅地が占める地域)	7点	国土交通省土地・建設産業局 地籍整備課 助言 H28.1.12 F0349	京都測量設計協同組合	H27.10.24 H28.1.18
奈良県	桜井市 一部	道路計画	MMS計測 数値図化 修正測量 修正測量	500 1000 500 1000	3.9km 1.8km 3.9km 1.8km	奈良県桜井市 助言 H28.1.13 F0355	株式会社パスコ 奈良支店	H26.1.10 H26.3.31
奈良県	十津川村 一部	森林計画	数値図化 修正測量	5000 5000	1.98km <sup>2</sup> 2.96km <sup>2</sup>	奈良県 助言 H28.3.7 F0420	株式会社パスコ	H28.3.4 H28.3.10
奈良県	山添村 一部	その他	基準点測量 基準点測量	2級 3級	1点 7点	奈良県東部農林振興事務所 助言 H28.3.14 F0424	株式会社大門測量設計事務所	H28.2.15 H28.3.28
和歌山県	かつらぎ町 全域	固定資産	数値撮影(デジタル) 同時調整 写真地図作成(デジタルオルソ)	地上画素寸法 14cm 1000 1000	151.73km <sup>2</sup> 151.73km <sup>2</sup> 151.73km <sup>2</sup>	和歌山県かつらぎ町 助言 H27.6.24 F0036	国際航業株式会社 和歌山営業所	H27.6.15 H28.3.31
和歌山県	日高町 全域	都市計画	数値図化 地図編集	2500 10000	46.19km <sup>2</sup> 46.19km <sup>2</sup>	和歌山県日高町 助言 H27.7.10 F0047	国際航業株式会社 和歌山営業所	H27.6.22 H28.3.31
和歌山県	紀の川市 一部	固定資産	数値撮影(デジタル) 同時調整 写真地図作成(デジタルオルソ)	地上画素寸法 11cm 1000 1000	228.54km <sup>2</sup> 228.54km <sup>2</sup> 228.54km <sup>2</sup>	和歌山県紀の川市 助言 H27.7.23 F0061	株式会社パスコ 和歌山支店	H27.7.23 H28.3.31
和歌山県	すさみ町 全域	都市計画	数値図化 地形図等成果の座標補正 修正測量 地図編集	2500 2500 2500 5000	21.6275km <sup>2</sup> 24.544km <sup>2</sup> 24.544km <sup>2</sup> 46.171km <sup>2</sup>	和歌山県すさみ町 助言 H27.7.30 F0066	国際航業株式会社 和歌山営業所	H27.7.7 H29.3.31
和歌山県	串本町 一部	道路計画	基準点測量 基準点測量	3級 4級	12点 128点	近畿地方整備局紀南河川国道事務所 助言 H27.9.11 F0095	有限会社牟婁測量設計	H27.8.20 H27.12.25
和歌山県	紀の川市 一部	総合計画	既成図数値化 地形図等成果の座標補正 数値図化 修正測量	2500 2500 2500 2500	69.61km <sup>2</sup> 69.61km <sup>2</sup> 22.38km <sup>2</sup> 86.18km <sup>2</sup>	和歌山県紀の川市 助言 H27.9.30 F0100	株式会社パスコ 和歌山支店	H27.9.1 H28.3.25

近畿地方

都道府県名	測量地域	測量目的	測量種別	縮尺・等級	事業量	測量計画機関(助言番号)	測量作業機関	実施時期
和歌山県	有田川町 一部	その他	基準点測量 基準点測量 基準点測量 その他の応用 測量	2級 3級 4級 500	2点 3点 25点 0.03km <sup>2</sup>	和歌山県土地改良事業団体連 合会 助言 H27.9.4 F0105	株式会社初山	H27.8.14 H28.2.29
和歌山県	由良町 一部	その他	既成図数値 化 地形図等成 果の座標補 正 修正測量	1000 1000 1000	154km 154km 0.16km	和歌山県由良町 助言 H27.9.10 F0111	株式会社パスコ 和歌山 支店	H27.9.9 H28.3.18
和歌山県	串本町 一部	道路計画	基準点測量 基準点測量	3級 4級	14点 144点	近畿地方整備局紀南河川国道 事務所 助言 H27.9.16 F0115	株式会社黒潮設計	H27.9.8 H28.3.31
和歌山県	みなべ町 一部	その他	基準点測量 基準点測量 水準測量 水準測量 現地測量(数 値地形図作 成) 復旧測量(基 準点)	3級 4級 3級 4級 500 2級	4点 40点 2.1km 1.4km 0.1km 2点	和歌山県みなべ町 助言 H27.9.16 F0116	株式会社岡本設計	H27.8.17 H27.11.27
和歌山県	美浜町 全域	その他	既成図数値 化 既成図数値 化 地形図等成 果の座標補 正 地図編集 修正測量	1000 1000 1000 1000・2500 1000	2.44km <sup>2</sup> 81.4km <sup>2</sup> 0.32km <sup>2</sup> 10.84km <sup>2</sup> 2.76km <sup>2</sup> 92.24km <sup>2</sup> 92.24km <sup>2</sup> 6.3km	和歌山県美浜町 助言 H28.3.11 F0169	株式会社パスコ 和歌山 支店	H28.3.8 H28.3.31
和歌山県	串本町 一部	道路計画	基準点測量 基準点測量	3級 4級	8点 117点	近畿地方整備局紀南河川国道 事務所 助言 H27.10.30 F0183	株式会社初山	H27.9.8 H28.2.29
和歌山県	すさみ町 一部	道路計画	基準点測量 基準点測量	3級 4級	6点 112点	近畿地方整備局紀南河川国道 事務所 助言 H27.10.30 F0184	菅根測量株式会社	H27.9.8 H28.2.29
和歌山県	御坊市 一部	道路計画	MMS計測	500	15.7km	和歌山県御坊市 助言 H27.10.30 F0197	株式会社パスコ 和歌山 支店	H27.11.1 H27.12.25
和歌山県	串本町 一部 すさみ町 一部	道路計画	基準点測量 基準点測量	3級 4級	9点 122点	近畿地方整備局紀南河川国道 事務所 助言 H27.11.26 F0236	有限会社南紀測量	H27.11.1 H28.2.29
和歌山県	有田市 一部	都市計画	数値図化	2500	36.92km <sup>2</sup>	和歌山県有田市 助言 H27.12.11 F0264	アジア航測株式会社 和 歌山営業所	H27.12.10 H27.12.28
和歌山県	田辺市 一部	その他	基準点測量 基準点測量 その他	3級 4級 確定測量図500	4点 15点 21点	和歌山県土地改良事業団体連 合会 助言 H27.12.22 F0293	株式会社初山	H27.5.11 H28.3.25
和歌山県	和歌山市 一部	その他	基準点測量	4級	243点	法務省和歌山地方法務局 助言 H27.12.24 F0309	長岡測量設計事務所	H27.12.1 H28.2.1
和歌山県	和歌山市 全域	固定資産	数値撮影(デ ジタル) 同時調整 水準測量 同時調整	地上画素寸法 12cm 1000 3級 2500	208.84km <sup>2</sup> 379.5km <sup>2</sup> 5点 391.04km <sup>2</sup>	和歌山県和歌山市 助言 H27.12.25 F0313	株式会社ウエスコ 和歌 山営業所	H27.11.20 H28.2.12
和歌山県	湯浅町 一部	その他	MMS計測 修正測量	500 500	0.8km 0.8km	和歌山県湯浅町 助言 H28.1.5 F0327	株式会社パスコ 和歌山 支店	H28.1.4 H28.3.31
和歌山県	和歌山市 一部	その他	MMS計測 修正測量	500 500	5.7km 5.7km	和歌山県和歌山市 助言 H28.1.13 F0354	株式会社パスコ 和歌山 支店	H28.1.13 H28.3.30
和歌山県	新宮市 一部	河川管理	数値撮影(デ ジタル) 同時調整 写真地図作 成(デジタル オルソ)	地上画素寸法 20cm 2500 2500	26km <sup>2</sup> 26km <sup>2</sup> 26km <sup>2</sup>	近畿地方整備局紀南河川国道 事務所 助言 H28.1.20 F0365	中日本航空株式会社	H28.1.5 H28.3.31
和歌山県	和歌山市 一部	都市計画	修正測量	2500	7.28km <sup>2</sup>	和歌山県和歌山市 助言 H28.1.21 F0374	アジア航測株式会社 和 歌山営業所	H28.1.19 H28.3.31
和歌山県	和歌山市 一部 橋本市 一部 紀の川市 一部 岩出市 一部 かつらぎ町 一部 九度山町 一部	河川管理	航空レーザ測 量	500	13.92km <sup>2</sup>	近畿地方整備局和歌山河川国 道事務所 助言 H28.2.4 F0386	中日本航空株式会社	H28.1.15 H28.3.31
和歌山県	紀美野町 一部	河川管理	航空レーザ測 量	1000	7.6km <sup>2</sup>	和歌山県土整備部河川・下 水道局河川課 助言 H28.2.22 F0399	国際航業株式会社	H28.2.4 H28.3.18
和歌山県	太地町 一部 那智勝浦町 一部 みなべ町 一部 由良町 一部	道路計画	MMS計測	500	16.4km	和歌山県 助言 H28.3.1 F0412	株式会社パスコ 和歌山 支店	H28.2.19 H28.3.25
兵庫県	尼崎市 一部 伊丹市 一部	地盤変動 調査	水準測量	1級	8.9km	兵庫県阪神南県民センター 助言 H27.10.7 F0145	株式会社ハンワ	H27.8.21 H28.3.25
大阪府	池田市 一部							

中国地方

都道府県名	測量地域	測量目的	測量種別	縮尺・等級	事業量	測量計画機関(助言番号)	測量作業機関	実施時期
鳥取県	倉吉市 全域	固定資産	数値撮影(デジタル) 数値撮影(デジタル) 写真地図作成(デジタル オルソ)	地上画素寸法 10cm 地上画素寸法 16cm 1000	56.2km <sup>2</sup> 225.6km <sup>2</sup> 281.8km <sup>2</sup>	鳥取県倉吉市 助言 H27.5.25 G0004	朝日航洋株式会社	H27.5.1 H28.3.28
鳥取県	鳥取市 一部	総合計画	基準点測量	3級	5点	鳥取県土整備事務所 助言 H27.6.5 G0006	株式会社日化技研	H27.4.1 H28.1.25
鳥取県	米子市 一部	河川管理	復旧測量(基準点) 水準測量	3級 3級	1点 0.2km	鳥取県 助言 H27.6.11 G0007	サンイン技術コンサルタント株式会社	H27.6.1 H27.7.21
鳥取県	鳥取市 一部	森林計画	数値撮影(デジタル) 写真地図作成(デジタル オルソ)	地上画素寸法 30cm 5000	812km <sup>2</sup> 1007km <sup>2</sup>	鳥取県 助言 H27.7.24 G0029	株式会社かんこう	H27.7.25 H28.2.24
鳥取県	境港市 全域	その他	数値撮影(デジタル) 写真地図作成(デジタル オルソ) 同時調整	地上画素寸法 14cm 1000 1000	29km <sup>2</sup> 29km <sup>2</sup> 29km <sup>2</sup>	鳥取県境港市 助言 H27.8.5 G0037	株式会社パスコ	H27.7.23 H28.1.29
鳥取県	鳥取市 一部	基準点管理	基準点測量 基準点測量 基準点測量	1級 3級 4級	1点 2点 12点	環境省 助言 H27.9.10 G0056	株式会社アスカ	H27.9.10 H28.1.29
鳥取県	鳥取市 一部 米子市 一部 湯梨浜町 一部 琴浦町 一部 北栄町 一部 大山町 一部	道路計画	基準点測量	細部測量	95点	国土交通省中国地方整備局倉 吉河川国道事務所 助言 H27.10.5 G0069	サイトウコンサルタント株式 会社	H27.10.5 H28.2.29
鳥取県	鳥取市 一部	その他	基準点測量	3級	7点	法務省鳥取地方法務局 助言 H27.11.5 G0087	中田俊二事務所	H27.11.1 H28.2.27
鳥取県	境港市 一部	総合計画	数値図化 水準測量	500 3級	0.47km <sup>2</sup> 3.8km	鳥取県境港市 助言 H27.11.26 G0095	株式会社かんこう	H27.11.26 H28.2.29
鳥取県	境港市 一部 米子市 一部	海岸保全	基準点測量 水準測量	2級 3級	9点 19.2km66点	国土交通省中国地方整備局日 野川河川事務所 助言 H27.12.22 G0112	株式会社ウエスコ	H27.12.21 H28.3.25
鳥取県	琴浦町 全域	総合計画	数値図化	5000	133.9km <sup>2</sup>	鳥取県琴浦町 助言 H28.2.22 G0133	株式会社ジェクト	H28.2.22 H28.3.24
島根県	出雲市 一部	土地区画 整理	基準点測量 基準点測量	2級 4級	2点 0.047km <sup>2</sup> 9点	島根県出雲県土整備事務所 助言 H27.6.23 G0009	島根県土地改良事業団 体連合会	H27.7.1 H28.3.31
島根県	出雲市 一部	土地区画 整理	基準点測量 基準点測量	2級 4級	1点 0.004km <sup>2</sup>	島根県出雲県土整備事務所 助言 H27.6.23 G0010	島根県土地改良事業団 体連合会	H27.7.1 H28.3.31
島根県	出雲市 一部	土地区画 整理	基準点測量 基準点測量 基準点測量 基準点測量	2級 3級 3級 4級	2点 4点 4点 0.016km <sup>2</sup> 8点	島根県出雲県土整備事務所 助言 H27.6.23 G0011	島根県土地改良事業団 体連合会	H27.7.1 H28.3.31
島根県	松江市 一部	その他	基準点測量	3級	3点	島根県松江市 助言 H27.7.3 G0019	山陰開発コンサルタント 株式会社	H27.7.7 H27.8.31
島根県	雲南市 一部	土地改良	基準点測量 基準点測量 基準点測量	2級 3級 4級	2点 8点 4点	島根県雲南県土整備事務所 助言 H27.7.16 G0024	島根県土地改良事業団 体連合会	H27.7.9 H28.3.31
島根県	雲南市 一部	土地改良	基準点測量 基準点測量	3級 4級	2点 6点	島根県 助言 H27.7.16 G0025	島根県土地改良事業団 体連合会	H27.7.9 H28.3.31
島根県	雲南市 一部	土地改良	基準点測量 基準点測量	3級 4級	2点 1点	島根県雲南県土整備事務所 助言 H27.7.16 G0026	島根県土地改良事業団 体連合会	H27.7.9 H28.3.31
島根県	浜田市 一部	その他	MMS計測 数値図化	1000 1000	9.04km 27点	島根県浜田市 助言 H27.7.27 G0031	株式会社パスコ 島根営 業所	H27.7.28 H28.3.11
島根県	益田市 一部	土地区画 整理	基準点測量	4級	27.7km <sup>2</sup> 45点	島根県 助言 H27.7.17 G0032	島根県土地改良事業団 体連合会	H27.7.18 H28.3.31
島根県	益田市 一部	土地区画 整理	基準点測量 基準点測量	2級 4級	2点 0.007km <sup>2</sup> 4点	島根県 助言 H27.7.17 G0033	島根県土地改良事業団 体連合会	H27.7.18 H28.3.31
島根県	浜田市 一部	地すべり対 策	数値図化	2000	0.6km <sup>2</sup>	島根県西部農林振興センター 助言 H27.8.24 G0046	株式会社エイテック	H27.8.25 H27.9.30
島根県	益田市 一部	河川管理	水準測量	3級	47.917km	国土交通省 中国地方整備局 浜田河川国道事務所 助言 H27.9.25 G0062	株式会社古川コンサル タント	H27.9.25 H28.2.29
島根県	雲南市 全域	砂防計画	数値撮影(デ ジタル)	数値修正	392.4km <sup>2</sup>	島根県 助言 H27.10.1 G0064	国際航業株式会社 山 陰営業所	H27.10.1 H28.3.24
島根県	邑南町 一部	道路計画	基準点測量	2級	8点	島根県県央県土整備事務所 助言 H27.9.30 G0065	株式会社ワールド測量設 計	H27.9.30 H28.2.25
島根県	益田市 一部	その他	基準点測量	2級	2点	島根県益田市(美都総合支所 建設課) 助言 H27.10.6 G0070	益美コンサルタント株式 会社	H27.10.6 H27.11.2
島根県	浜田市 一部 益田市 一部	ダム計画	水準測量 水準測量	3級 3級	11.166km 3点	島根県 助言 H27.10.7 G0075	株式会社シブタニ測量	H27.10.7 H27.12.18
島根県	浜田市 一部	その他	基準点測量 基準点測量	2級 4級	2点 12点	島根県浜田市 助言 H27.11.11 G0088	島根県土地改良事業団 体連合会	H27.11.4 H28.3.31
島根県	大田市 一部 江津市 一部	道路計画	基準点測量 基準点測量 水準測量	2級 3級 3級	13点 18点 17.8km	中国地方整備局浜田河川国道 事務所 助言 H27.11.16 G0089	株式会社荒谷建設コン サルタント	H27.11.2 H28.3.31
島根県	益田市 一部	土地区画 整理	基準点測量 基準点測量	2級 4級	4点 2点	島根県益田県土整備事務所 助言 H27.11.13 G0090	島根県土地改良事業団 体連合会	H27.11.4 H28.3.31
島根県	吉賀町 一部	その他	基準点測量 基準点測量	2級 4級	4点 0.254km <sup>2</sup> 53点	島根県益田県土整備事務所 助言 H27.11.27 G0093	島根県土地改良事業団 体連合会	H27.11.4 H28.3.31
島根県	益田市 一部	その他	数値図化	500	0.2km	島根県益田市 助言 H27.11.26 G0096	株式会社パスコ 島根営 業所	H27.11.26 H28.3.18
島根県	雲南市 一部	その他	基準点測量 基準点測量	3級 4級	3点 43点	島根県雲南県土整備事務所 助言 H27.11.27 G0098	島根県土地改良事業団 体連合会	H27.11.9 H28.3.31
島根県	雲南市 一部	その他	基準点測量 基準点測量 基準点測量	2級 3級 4級	3点 4点 23点	島根県雲南県土整備事務所 助言 H27.11.27 G0099	島根県土地改良事業団 体連合会	H27.11.9 H28.3.31
島根県	益田市 一部	道路管理	路線測量	路線測量	0.3km	島根県益田市 助言 H27.12.14 G0100	有限会社テクニカルグ ループ	H27.8.21 H27.12.18
島根県	益田市 一部	地籍調査	基準点測量	2級	2点	島根県益田市 助言 H27.12.14 G0102	株式会社三建技術	H27.12.14 H28.2.12
島根県	浜田市 一部	道路計画	基準点測量	3級	4点	島根県浜田県土整備事務所 助言 H27.12.18 G0110	出雲グリーン株式会社	H27.12.18 H28.1.29



中国地方

都道府県名	測量地域	測量目的	測量種別	縮尺・等級	事業量	測量計画機関(助言番号)	測量作業機関	実施時期
島根県	松江市 一部 浜田市 一部 出雲市 一部 益田市 一部 大田市 一部 安来市 一部 江津市 一部 雲南市 一部 奥出雲町 一部 飯南町 一部 川本町 一部 美郷町 一部 邑南町 一部 津和野町 一部 吉賀町 一部 海士町 一部 西ノ島町 一部 知夫村 一部 隠岐の島町 一部	河川管理	航空レーザ測量 数値撮影(デジタル) 数値図化 修正測量 写真地図作成(デジタルオルソ)	1000 地上画素寸法 10cm 1000 2500 地上画素寸法 20cm	134.53km <sup>2</sup> 134.53km <sup>2</sup> 134.53km <sup>2</sup> 68.4km <sup>2</sup> 134.53km <sup>2</sup>	島根県 助言 H27.12.21 G0111	国際航業株式会社山陰営業所	H27.12.3 H29.3.24
島根県	松江市 一部	その他	基準点測量	4級	0.5km <sup>2</sup> 302点	法務省松江地方法務局 助言 H28.1.19 G0124	有限会社互大測量設計	H28.1.19 H28.2.28
島根県	江津市 一部	その他	基準点測量 基準点測量 基準点測量	2級 3級 4級	2点 4点 21点	島根県浜田県土整備事務所 助言 H28.1.22 G0128	島根県土地改良事業団体連合会	H28.1.19 H28.3.31
島根県	出雲市 一部	河川管理	基準点測量 水準測量	1級 2級	1点 5.2km	国土交通省中国地方整備局出雲河川事務所 助言 H28.1.25 G0129	イズテック株式会社	H28.1.25 H28.3.20
島根県	出雲市 一部 大田市 一部	道路計画	航空レーザ測量 基準点測量	1000 その他	29km <sup>2</sup> 12点	国土交通省中国地方整備局松江国道事務所 助言 H28.2.9 G0131	株式会社ウエスコ 島根支社	H28.2.9 H28.3.31
島根県	浜田市 一部	地籍調査	基準点測量 その他	2級 地籍図根三角点	4点 8点	島根県浜田市 助言 H28.3.14 G0137	協同組合ネット石央	H27.6.11 H28.3.31
岡山県	高梁市 一部	土地改良	基準点測量 基準点測量	2級 4級	3点 4点	岡山県高梁市 助言 H27.4.13 G0001	岡山県土地改良事業団体連合会	H27.4.20 H27.7.31
岡山県	倉敷市 一部	河川管理	基準点測量 水準測量	3級 3級	1点 1点	岡山県倉敷市 助言 H27.7.13 G0021	株式会社ウエスコ	H27.6.1 H27.6.30
岡山県	倉敷市 一部	道路計画	水準測量 基準点測量	3級 4級	1点 5点	岡山県倉敷市 助言 H27.7.23 G0028	株式会社 東亜測量設計コンサルタント	H27.1.9 H27.7.31
岡山県	岡山市 一部	土地区画整理	基準点測量 基準点測量	3級 4級	3点 0.068km <sup>2</sup> 19点	岡山県岡山市 助言 H27.8.4 G0035	岡山県土地改良事業団体連合会	H27.7.15 H27.8.31
岡山県	瀬戸内市 一部	その他	数値図化	500	0.26km <sup>2</sup>	岡山県瀬戸内市 助言 H27.8.5 G0036	株式会社ウエスコ	H27.8.1 H27.12.25
岡山県	新見市 一部	その他	基準点測量	2級	1点	岡山県備中県民局 助言 H27.8.20 G0041	タックコンサルタント株式会社	H27.8.6 H27.10.30
岡山県	総社市 一部	河川管理	基準点測量	3級	8点	岡山県備中県民局 助言 H27.8.24 G0043	ダイデン株式会社	H27.7.20 H27.8.20
岡山県	岡山市 一部	道路計画	基準点測量	3級	6点	岡山県岡山市 助言 H27.8.24 G0044	有限会社 榮武コンサルタント	H27.8.25 H28.3.31
岡山県	岡山市 一部	下水道計画	基準点測量	3級	5点	岡山県岡山市 助言 H27.8.24 G0045	株式会社アサヒ測量設計事務所	H27.8.25 H27.10.31
岡山県	赤磐市 一部	固定資産	航空レーザ測量 写真地図作成(デジタルオルソ)	地上画素寸法 15cm 1000	209.43km <sup>2</sup> 533点	岡山県赤磐市 助言 H27.8.24 G0049	朝日航洋株式会社	H27.9.1 H27.11.30
岡山県	岡山市 全域	都市計画	数値図化 数値図化	修正数値図化 1000 修正数値図化 2500	513.29km <sup>2</sup> 276.67km <sup>2</sup>	岡山県岡山市 助言 H27.9.17 G0060	株式会社パスコ 岡山支店	H27.9.17 H28.3.31
岡山県	倉敷市 一部	基準点管理	基準点測量	2級	5点	岡山県倉敷市 助言 H27.9.29 G0063	株式会社 佐和測量コンサルタント	H27.9.29 H28.3.18
岡山県	津山市 全域	その他	数値撮影(デジタル) 写真地図作成(デジタルオルソ)	地上画素寸法 19cm 1000、2500	506.33km <sup>2</sup> 506.33km <sup>2</sup> 231点	岡山県津山市 助言 H27.10.22 G0080	株式会社かんこう	H27.10.22 H28.3.15
岡山県	倉敷市 一部 総社市 一部 矢掛町 一部	河川管理	数値撮影(デジタル) 数値図化 航空レーザ測量 航空レーザ測量	地上画素寸法 20cm 2500 1000 1000	207km <sup>2</sup> 65km <sup>2</sup> 1.15km <sup>2</sup> 7.07km <sup>2</sup>	国土交通省 助言 H27.10.22 G0081	株式会社ウエスコ	H27.10.22 H28.2.29
岡山県	真庭市 全域	総合計画	数値撮影(デジタル)	2500	828.5km <sup>2</sup>	岡山県真庭市 助言 H27.11.17 G0091	ASロカス 真庭市域森林現況把握基礎データ作成業務共同企業体	H27.11.17 H28.2.28
岡山県	岡山市 一部	道路計画	基準点測量	2級	2点	岡山県岡山市 助言 H27.12.14 G0101	株式会社ウエスコ	H27.12.1 H28.3.31
岡山県	玉野市 一部	下水道計画	数値図化 既成図数値	500 500	0.36km <sup>2</sup> 0.54km <sup>2</sup>	岡山県玉野市 助言 H27.12.18 G0105	株式会社パスコ	H27.12.18 H28.3.31
岡山県	井原市 一部	その他	数値図化 基準点測量 基準点測量	500 2級 4級	0.02km <sup>2</sup> 4点 0.02km <sup>2</sup> 7点	岡山県井原市 助言 H27.12.18 G0106	有限会社秋山測量設計事務所	H27.12.18 H28.3.11
岡山県	倉敷市 一部	河川管理	水準測量	2級	2.9km	国土交通省中国地方整備局岡山河川事務所 助言 H27.12.18 G0108	株式会社パスコ 岡山支店	H28.6.1 H28.7.31
岡山県	岡山市 一部 備前市 一部 瀬戸内市 一部 赤磐市 一部	河川管理	水準測量	2級	79.2km <sup>2</sup> 33点	国土交通省中国地方整備局岡山河川事務所 助言 H27.12.18 G0109	復建調査設計株式会社 株式会社セピオ	H27.12.18 H28.2.29
岡山県	津山市 一部 鏡野町 一部	ダム計画	数値撮影(デジタル) 航空レーザ測量 写真地図作成(デジタルオルソ)	地上画素寸法 20cm 2500 2500	79km <sup>2</sup> 79km <sup>2</sup> 79km <sup>2</sup>	国土交通省中国地方整備局苦田ダム管理所 助言 H27.12.22 G0113	国際航業株式会社 岡山営業所	H27.12.4 H28.3.31
岡山県	総社市 一部	土地区画整理	その他	500	0.106km <sup>2</sup>	岡山県総社市 助言 H28.1.5 G0119	株式会社サンワコン	H28.1.5 H29.3.31
岡山県	倉敷市 一部	河川管理	水準測量	2級	5.822km	岡山県備中県民局 助言 H28.1.8 G0121	西部技術コンサルタント株式会社	H28.1.5 H28.3.10
岡山県	備前市 一部	河川管理	水準測量	3級	9.3km	岡山県備前県民局 助言 H28.1.8 G0122	西部技術コンサルタント株式会社	H28.1.5 H28.3.10
岡山県	岡山市 一部	道路管理	基準点測量	1級	1点	国土交通省中国地方整備局岡山国道事務所 助言 H28.1.12 G0123	株式会社ウエスコ	H28.1.12 H28.2.28
岡山県	倉敷市 全域	道路計画	航空レーザ測量	500	196.6km	岡山県倉敷市 助言 H28.1.28 G0127	株式会社パスコ 岡山支店	H28.1.28 H28.3.25

## 中国地方

都道府県名	測量地域	測量目的	測量種別	縮尺・等級	事業量	測量計画機関(助言番号)	測量作業機関	実施時期
岡山県	岡山市 一部	その他	基準点測量 基準点測量 基準点測量	2級 3級 4級	4点 13点 256点	法務省岡山地方務局 助言 H28.1.25 G0130	公益社団法人岡山県公共 嘱託登記土地家屋調査士 協会(山神調査測量 事務所)	H28.1.26 H28.2.29
岡山県	美作市 一部 真庭市 一部 津山市 一部	河川管理	水準測量	3級	4点	岡山県美作県民局 助言 H28.2.16 G0132	株式会社シディック	H28.2.8 H28.5.31
岡山県	岡山市 一部	その他	その他 その他 その他	2級 2級 3級	117点 18点 1852点	岡山県岡山市 助言 H28.3.24 G0139	株式会社ウジョウ	H28.3.7 H28.3.31
岡山県	岡山市 一部	道路計画	基準点測量	2級	3点	岡山県岡山市 助言 H28.3.24 G0141	株式会社ウエスコ	H28.3.14 H29.2.28
広島県	福山市 一部	都市計画	基準点測量	3級	9点	広島県福山市 助言 H27.4.21 G0002	社団法人広島県公共嘱 託登記土地家屋調査士 協会	H27.4.21 H27.6.30
広島県	府中町 一部	土地区画 整理	基準点測量	4級	11点	広島県府中町 助言 H27.5.7 G0003	玉野総合コンサルタント 株式会社	H27.5.11 H27.6.12
広島県	庄原市 一部	その他	MMS計測	1000	4.6km	広島県庄原市 助言 H27.5.26 G0005	国際航業株式会社	H27.5.26 H27.9.30
広島県	三原市 一部	土地改良	基準点測量	3級	13点	広島県東部農林水産事務所 助言 H27.6.15 G0008	広島県土地改良事業団 体連合会	H27.6.16 H28.3.31
広島県	府中市 一部	河川管理	水準測量 水準測量	3級 4級	49.3km 15.9km	国土交通省 福山河川国道事 務所 助言 H27.6.24 G0012	復建調査設計株式会社 福山支店	H27.6.25 H27.10.30
広島県	福山市 一部	河川管理	水準測量	3級	86.3km	国土交通省中国地方整備局 福山河川国道事務所 助言 H27.6.24 G0013	ダイホーコンサルタント株 式会社	H27.6.25 H27.10.30
広島県	広島市 一部	総合計画	基準点測量 基準点測量	2級 4級	1点 13点	独立行政法人都市再生機構 西日本支社 助言 H27.7.2 G0014	株式会社 瀬戸内開発コ ンサルタント	H27.7.15 H27.11.30
広島県	広島市 一部	総合計画	基準点測量	4級	6点	独立行政法人都市再生機構 西日本支社 助言 H27.7.2 G0015	株式会社 瀬戸内開発コ ンサルタント	H27.7.15 H27.11.30
広島県	広島市 一部	総合計画	基準点測量	4級	9点	独立行政法人都市再生機構 西日本支社 助言 H27.7.2 G0016	株式会社 瀬戸内開発コ ンサルタント	H27.7.15 H27.11.30
広島県	大崎上島町 全域	その他	水準測量	3級	26.9km	広島県大崎上島町 助言 H27.7.6 G0017	株式会社セトウチ	H27.6.17 H27.9.19
広島県	廿日市市 一部	下水道計 画	基準点測量 基準点測量 水準測量	3級 4級 4級	3点 62点 2.7km	広島県廿日市市 助言 H27.7.14 G0022	株式会社 光和	H27.6.18 H27.10.2
広島県	三原市 全域	固定資産	数値撮影(デ ジタル) 写真地図作 成(デジタル オルソ)	地上画素寸法 16cm 1000	471.21km <sup>2</sup> 471.21km <sup>2</sup>	広島県三原市 助言 H27.7.14 G0023	株式会社パスコ	H27.7.3 H28.3.31
広島県	広島市 一部	その他	基準点測量	3級	2点	国土交通省中国地方整備局太 田川河川事務所 助言 H27.7.31 G0034	株式会社荒谷建設コン サルタント	H27.7.24 H27.12.18
広島県	東広島市 一部	道路計画	基準点測量 水準測量	2級 3級	4点 3.1km	広島県 助言 H27.8.5 G0038	株式会社セトウチ	H27.7.24 H27.12.15
広島県	福山市 一部	海岸保全	基準点測量	2級	2点	広島県東部建設事務所 助言 H27.8.20 G0040	株式会社荒谷建設コン サルタント	H27.8.21 H28.3.18
広島県	廿日市市 一部	固定資産	数値撮影(デ ジタル) 写真地図作 成(デジタル オルソ)	地上画素寸法 12cm 1000	40.28km <sup>2</sup> 40.28km <sup>2</sup>	広島県廿日市市 助言 H27.8.24 G0042	株式会社パスコ	H27.8.25 H28.3.31
広島県	東広島市 一部	都市計画	数値撮影(デ ジタル)	2500	36km <sup>2</sup> 12点	広島県東広島市 助言 H27.8.24 G0047	株式会社日航コンサルタ ント	H27.8.25 H28.2.29
広島県	広島市 一部	固定資産	写真地図作 成(デジタル オルソ)	2500	905.41km <sup>2</sup>	広島県広島市 助言 H27.8.24 G0048	株式会社パスコ	H27.8.11 H28.2.29
広島県	安芸高田市 一部	河川管理	水準測量	2級	66.348km	中国地方整備局 三次河川国 道事務所 助言 H27.9.1 G0050	西部技術コンサルタント 株式会社	H27.9.1 H28.2.29
広島県	広島市 一部	砂防計画	基準点測量	3級	1点	中国地方整備局太田川河川事 務所 助言 H27.9.3 G0052	株式会社荒谷建設コン サルタント	H27.8.20 H28.2.29
広島県	広島市 一部	砂防計画	用地測量 基準点測量	500 3級	0.066km <sup>2</sup> 3点 4点	国土交通省 助言 H27.9.9 G0054	中電技術コンサルタント 株式会社	H27.9.1 H27.10.31
広島県	世羅町 全域	固定資産	数値撮影(デ ジタル) 写真地図作 成(デジタル オルソ)	地上画素寸法 20cm 2500	278.14km <sup>2</sup> 278.14km <sup>2</sup>	広島県世羅町 助言 H27.9.11 G0055	株式会社パスコ 広島支 店	H27.8.28 H28.3.20
広島県	三次市 一部	河川管理	水準測量	2級	34.5km	中国地方整備局三次河川国 道事務所 助言 H27.9.17 G0058	広建コンサルタンツ株式 会社	H27.9.17 H28.2.29
広島県	北広島町 一部	道路計画	基準点測量	2級	2点	広島県西部建設事務所 助言 H27.9.9 G0059	明伸建設コンサルタント 株式会社	H27.9.9 H27.12.18
広島県	廿日市市 一部	下水道計 画	基準点測量 基準点測量 水準測量	3級 4級 4級	2点 20点 1.2km	広島県廿日市市 助言 H27.10.1 G0066	有限会社オフィスツーワ ン	H27.10.1 H27.11.20
広島県	広島市 一部	その他	基準点測量	4級	150点	法務省広島法務局 助言 H27.10.2 G0068	社団法人広島県公共嘱 託登記土地家屋調査士 協会	H27.10.2 H28.2.29
広島県	広島市 一部	河川管理	水準測量	3級	62.451km	国土交通省中国地方整備局太 田川河川事務所 助言 H27.10.6 G0071	西部技術コンサルタント 株式会社	H27.10.6 H28.2.26
広島県	広島市 一部	河川管理	基準点測量 水準測量	3級 3級	7点 42.592km	国土交通省中国地方整備局太 田川河川事務所 助言 H27.10.6 G0073	株式会社日航コンサルタ ント	H27.10.6 H28.2.26
広島県	全域	その他	基準点測量	4級	224km	国土交通省中国地方整備局 広島国道事務所 助言 H27.10.7 G0074	復建調査設計株式会社	H27.10.7 H28.2.29
広島県	大竹市 一部	砂防計画	基準点測量	2級	2点	国土交通省中国地方整備局太 田川河川事務所 助言 H27.10.13 G0076	いであ株式会社 中国支 店	H27.9.1 H28.3.1

中国地方

都道府県名	測量地域	測量目的	測量種別	縮尺・等級	事業量	測量計画機関(助言番号)	測量作業機関	実施時期
広島県	広島市 一部	砂防計画	基準点測量	3級	1点	国土交通省中国地方整備局太田川河川事務所 助言 H27.10.13 G0077	いであ株式会社 中国支店	H27.9.1 H28.3.1
広島県	広島市 一部	砂防計画	基準点測量 基準点測量	2級 3級	1点 2点	国土交通省中国地方整備局太田川河川事務所 助言 H27.10.16 G0078	いであ株式会社 中国支店	H27.9.1 H28.3.1
広島県	広島市 一部	砂防計画	基準点測量 基準点測量	2級 3級	1点 3点	中国地方整備局太田川河川事務所 助言 H27.11.27 G0092	中電技術コンサルタント株式会社	H27.11.4 H28.3.18
広島県	福山市 一部	その他	数値図化(同時調整含む) 数値図化(同時調整含む)	1000 1000	4.6km <sup>2</sup> 2.9km <sup>2</sup>	広島県福山市 助言 H27.11.27 G0094	国際航業株式会社 広島支店	H27.11.2 H28.3.14
広島県	広島市 一部	その他	基準点測量	4級	0.38km <sup>2</sup> 238点	法務省広島法務局 助言 H27.12.14 G0103	登記安心プロネット土地家屋調査士法人	H27.12.7 H28.2.29
広島県	世羅町 一部 江田島市 一部 庄原市 一部	森林計画	地図編集 地図編集	5000 10000	1259.42km <sup>2</sup> 39.25km <sup>2</sup>	広島県 助言 H27.12.22 G0114	株式会社四航コンサルタント 広島営業所	H27.12.22 H28.2.19
広島県	三次市 一部 庄原市 一部	砂防計画	航空レーザ測量 数値図化 写真地図作成(デジタルオルソ)	1000 2500 2500	400.8km <sup>2</sup> 122.7km <sup>2</sup> 122.7km <sup>2</sup>	広島県 助言 H28.2.26 G0134	復建調査設計株式会社	H27.10.31 H28.3.23
広島県	広島市 一部 呉市 一部 竹原市 一部 三原市 一部 尾道市 一部 福山市 一部 府中市 一部 東広島市 一部 廿日市市 一部 熊野町 一部 安芸太田町 一部 北広島町 一部 大崎上島町 一部 世羅町 一部 神石高原町 一部	砂防計画	航空レーザ測量 数値撮影(デジタル) 写真地図作成(デジタルオルソ)	1000 2500 2500	1372.5km <sup>2</sup> 821.2km <sup>2</sup> 821.2km <sup>2</sup>	広島県 助言 H28.2.26 G0135	アジア航測株式会社	H27.11.3 H28.3.31
広島県	福山市 一部	都市計画	基準点測量	3級	6点	広島県福山市 助言 H28.3.24 G0140	有限会社トータルエンジニア 社団法人広島県公共嘱託登記土地家屋調査士	H28.3.7 H28.6.30
山口県	下関市 一部	その他	数値図化 MMS計測	1000 1000	15.7km 15.7km	山口県下関市 助言 H27.7.6 G0018	株式会社パスコ	H27.7.7 H28.2.10
山口県	柳井市 一部	道路計画	数値図化	1000	0.318km <sup>2</sup>	山口県柳井土木建築事務所 助言 H27.7.6 G0020	国際航業株式会社	H27.6.26 H27.9.30
山口県	下関市 一部	土地区画整理	基準点測量 基準点測量	4級 4級	16点 8点	下関形山中原土地区画整理組合 助言 H27.7.22 G0027	有限会社新成測量設計	H27.5.1 H27.7.31
山口県	下松市 一部	都市計画	基準点測量 基準点測量 数値図化	3級 4級 500	2点 45点 0.041km <sup>2</sup>	山口県下松市 助言 H27.7.24 G0030	福岡都市技術株式会社	H27.7.24 H28.3.31
山口県	岩国市 一部	その他	基準点測量	3級	6点	山口県岩国農林事務所 助言 H27.8.14 G0039	山口県土地改良事業団体連合会	H27.8.15 H28.2.29
山口県	田布施町 全域	都市計画	既成図数値化 地形図等成果の座標補正 修正測量	10000 10000 10000	50.35km <sup>2</sup> 50.35km <sup>2</sup> 50.35km <sup>2</sup>	山口県田布施町 助言 H27.9.3 G0051	朝日航洋株式会社九州空情支社山口支店	H27.9.3 H28.3.31
山口県	山口市 一部	その他	数値図化	1000	8点	山口県山口市 助言 H27.9.14 G0057	写測エンジニアリング株式会社	H27.9.14 H27.12.15
山口県	周南市 一部	土地区画整理	基準点測量 基準点測量	3級 4級	9点 92点	山口県周南市 助言 H27.9.17 G0061	福岡都市技術株式会社	H27.9.18 H28.3.30
山口県	萩市 一部	下水道計画	数値撮影(デジタル) 数値図化	地上画素寸法 500	0.47km <sup>2</sup> 0.47km <sup>2</sup>	山口県萩市 助言 H27.10.22 G0079	朝日航洋株式会社 山口支店	H27.10.22 H28.2.29
山口県	下関市 一部	基準点管理	基準点測量 水準測量	4級 3級	69点 3.8km	都市再生機構 助言 H27.10.27 G0082	株式会社日東技術コンサルタント	H27.10.13 H27.12.19
山口県	長門市 一部 下関市 一部	道路計画	同時調整 数値図化	2500 2500	33.2km <sup>2</sup> 56.1km <sup>2</sup>	国土交通省中国地方整備局山口河川国道事務所 助言 H27.10.30 G0085	株式会社パスコ 山口支店	H27.10.30 H28.3.31
山口県	防府市 一部	その他	数値図化	500	0.2km <sup>2</sup>	山口県防府市 助言 H27.10.30 G0086	株式会社パスコ 防府営業所	H27.10.30 H28.3.15
山口県	宇部市 一部	その他	基準点測量	1級	1点	国土交通省中国地方整備局山口河川国道事務所 助言 H27.11.26 G0097	株式会社エイト日本技術開発	H27.11.10 H28.2.29
山口県	周南市 一部	その他	数値図化 基準点測量 基準点測量	500 2級 4級	0.33km <sup>2</sup> 3点 220点	法務省山口地方法務局 助言 H27.12.14 G0104	有限会社ツル	H27.12.14 H28.2.28
山口県	宇部市 一部	海岸保全	基準点測量	2級	1点	山口県宇部市 助言 H27.12.18 G0107	株式会社セトウチ	H27.12.1 H28.3.31
山口県	下松市 一部	道路管理	現地測量(数値地形図作成)	細部測量	5.8km20点	国土交通省中国地方整備局山口河川国道事務所 助言 H27.12.24 G0117	株式会社荒谷建設コンサルタント	H27.12.21 H28.1.29
山口県	山口市 一部	都市計画	数値図化 地図編集	2500 10000	1.569km <sup>2</sup> 1.569km <sup>2</sup>	山口県山口市 助言 H28.1.5 G0118	朝日航洋株式会社 九州空情支社 山口支店	H27.12.2 H28.3.31
山口県	田布施町 一部	都市計画	既成図数値化 修正測量	2500 2500	17km <sup>2</sup> 17km <sup>2</sup>	山口県田布施町 助言 H28.1.6 G0120	朝日航洋株式会社 九州空情支社 山口支店	H28.1.6 H28.3.31
山口県	山口市 一部	道路計画	基準点測量 基準点測量	2級 4級	4点 17点	山口県防府土木建築事務所 助言 H28.1.22 G0125	株式会社葉山土木コンサルタント	H28.1.22 H28.2.22
山口県	下関市 一部	地籍調査	基準点測量	2級	6点	山口県下関市 助言 H28.1.22 G0126	有限会社皆栄測量設計	H27.4.1 H28.3.31
山口県	周南市 一部	その他	基準点測量	2級	5点	上原・瀬口土地家屋調査士法人 助言 H28.2.29 G0136	上原・瀬口土地家屋調査士法人	H27.4.30 H28.3.31
山口県	上関町 一部	その他	基準点測量	2級	4点	山口県上関町 助言 H28.3.14 G0138	有限会社 泉土木コンサルタント	H28.1.25 H28.6.30
広島県 山口県	大竹市 一部 岩国市 一部 和木町 一部	河川管理	水準測量	3級	31.72km	国土交通省中国地方整備局太田川河川事務所 助言 H27.10.6 G0072	株式会社荒谷建設コンサルタント	H27.10.6 H28.2.26

中国地方

都道府県名	測量地域	測量目的	測量種別	縮尺・等級	事業量	測量計画機関(助言番号)	測量作業機関	実施時期
鳥取県	米子市 一部	地籍調査	水準測量	1級	18.6km	気象庁大阪管区気象台鳥取地方気象台 助言 H27.10.1 G0067	株式会社アトラス	H27.10.1 H27.11.30
鳥取県 島根県 広島県	境港市 一部 邑南町 一部 美郷町 一部 川本町 一部 江津市 一部 北広島町 一部 安芸高田市 一部 庄原市 一部 三次市 一部	環境調査	数値撮影(デジタル) 同時調整	地上画素寸法 22cm 2500	57.6km <sup>2</sup> 57.6km <sup>2</sup>	国土交通省中国地方整備局浜田河川国道事務所 助言 H27.10.30 G0084	国際航業株式会社 山陰営業所	H27.10.13 H28.2.29
島根県 山口県	益田市 一部 萩市 一部	道路計画	数値撮影(デジタル) 数値図化(同時調整含む)	地上画素寸法 12cm 1000	46km <sup>2</sup> 9.74km <sup>2</sup> 60点	国土交通省中国地方整備局浜田河川国道事務所 助言 H27.10.27 G0083	株式会社パスコ	H27.10.27 H28.2.29

四国地方

都道府県名	測量地域	測量目的	測量種別	縮尺・等級	事業量	測量計画機関(助言番号)	測量作業機関	実施時期
徳島県	海陽町 一部	道路計画	基準点測量 基準点測量	2級 3級	8点 9点	徳島県南部総合県民局 助言 H27.4.27 H0002	株式会社フジみらい	H27.2.7 H27.7.6
徳島県	勝浦町 一部	道路計画	基準点測量	2級	3点	徳島県県土整備部東部県土整備局(徳島) 助言 H27.6.2 H0006	株式会社環境防災	H27.5.16 H27.9.12
徳島県	阿南市 一部	道路計画	基準点測量 基準点測量	3級 4級	1点 33点	四国地方整備局徳島河川国道事務所 助言 H27.6.24 H0011	株式会社松本コンサルタント	H27.6.15 H27.7.31
徳島県	板野町 一部 上板町 一部	河川管理	水準測量	2級	6.4km	四国地方整備局徳島河川国道事務所 助言 H27.8.26 H0022	協立測量設計株式会社	H27.8.24 H27.12.30
徳島県	松茂町 一部	下水道計画	数値図化	500	0.68km <sup>2</sup>	徳島県松茂町 助言 H27.9.1 H0024	国際航業株式会社	H27.8.24 H28.3.25
徳島県	海陽町 一部 美波町 一部 牟岐町 一部	海岸保全	数値撮影(デジタル) 数値図化	地上画素寸法 20cm 2500	291.4km <sup>2</sup> 3.4km <sup>2</sup>	徳島県南部総合県民局 助言 H27.9.1 H0025	株式会社ウエスコ	H27.8.17 H27.12.5
徳島県	鳴門市 一部	道路管理	既成図数値化 地形図等成果の座標補正 地図編集	500 500 500	1.44km <sup>2</sup> 1.44km <sup>2</sup> 0.79km	徳島県鳴門市 助言 H27.9.1 H0026	株式会社パスコ	H27.8.25 H28.2.29
徳島県	美波町 一部	都市計画	基準点測量	2級	2点	徳島県美波町 助言 H27.9.8 H0029	株式会社エイト日本技術開発	H27.9.24 H28.3.25
徳島県	美波町 一部 阿南市 一部	その他	数値撮影(デジタル) 数値図化	地上画素寸法 20cm 2500	209.2km <sup>2</sup> 0.8km <sup>2</sup>	徳島県南部総合県民局 助言 H27.9.24 H0031	株式会社ウエスコ	H27.9.1 H27.12.23
徳島県	徳島市 一部	その他	基準点測量	4級	0.592km <sup>2</sup> 400点	法務省徳島地方法務局 助言 H27.9.24 H0034	登記安心プロネット土地家屋調査士法人	H27.10.1 H28.2.29
徳島県	美馬市 一部	砂防計画	基準点測量	2級	2点	徳島県西部総合県民局 助言 H27.10.15 H0042	株式会社陸地測量設計	H27.10.13 H27.12.27
徳島県	神山町 一部	森林計画	基準点測量	2級	3点	徳島県神山町 助言 H27.10.22 H0044	株式会社A・F・C	H27.10.26 H27.12.25
徳島県	美馬市 一部	河川計画	基準点測量 基準点測量	4級新設 改算4級	25点 35点	四国地方整備局徳島河川国道事務所 助言 H27.10.28 H0053	四国建設コンサルタント株式会社	H27.11.10 H28.2.29
徳島県	鳴門市 一部	その他	数値撮影(デジタル) 同時調整 数値図化 写真地図作成(デジタルオルソ)	地上画素寸法 22cm 2500 2500 2500	137km <sup>2</sup> 137km <sup>2</sup> 3.3km <sup>2</sup> 10.5km <sup>2</sup>	徳島県東部県土整備局 助言 H27.11.12 H0058	アジア航測株式会社	H27.9.5 H28.3.10
徳島県	阿南市 一部	道路計画	基準点測量 基準点測量	3級 4級	3点 72点	四国地方整備局徳島河川国道事務所 助言 H27.11.6 H0059	株式会社松本コンサルタント	H27.11.2 H28.3.31
徳島県	神山町 一部	森林計画	基準点測量	2級	4点	徳島県神山町 助言 H27.11.24 H0062	興国測量株式会社	H27.11.16 H28.3.25
徳島県	徳島市 一部 鳴門市 一部 小松島市 一部 阿南市 一部 松茂町 一部	その他	数値撮影(デジタル) 同時調整 数値図化 写真地図作成(デジタルオルソ)	地上画素寸法 22cm 2500 2500 2500	196.2km <sup>2</sup> 196.2km <sup>2</sup> 3.1km <sup>2</sup> 9.3km <sup>2</sup>	徳島県東部県土整備局 助言 H27.11.24 H0063	アジア航測株式会社	H27.8.25 H27.12.22
徳島県	鳴門市 一部	文化財調査	基準点測量	2級	2点	宮内庁書陵部陵墓課 助言 H27.11.24 H0064	第一設計監理株式会社	H27.11.18 H28.3.7
徳島県	三好市 一部	河川計画	基準点測量	4級	27点	水資源機構吉野川局池田総合管理所 助言 H27.11.26 H0065	株式会社カイハツ	H27.10.26 H28.1.4
徳島県	海陽町 一部	道路計画	基準点測量	2級	4点	徳島県南部総合県民局 助言 H27.12.4 H0066	株式会社ウインズ	H27.10.10 H28.3.10
徳島県	鳴門市 一部	その他	基準点測量	2級	3点	農林水産省中国四国農政局四国東部農地防災事務所 助言 H27.12.4 H0068	日化エンジニアリング株式会社	H27.11.16 H28.3.13
徳島県	鳴門市 一部 松茂町 一部	河川計画	基準点測量 基準点測量	2級 3級	1点 2点	四国地方整備局徳島河川国道事務所 助言 H27.12.10 H0074	株式会社ファルコン	H27.10.7 H28.2.29
徳島県	牟岐町 一部 海陽町 一部	道路計画	数値図化	1000	0.815km <sup>2</sup>	四国地方整備局徳島河川国道事務所 助言 H27.12.14 H0075	株式会社松本コンサルタント	H27.10.8 H28.2.20
徳島県	松茂町 一部 鳴門市 一部 徳島市 一部	道路計画	基準点測量	道路基準点	60km	四国地方整備局徳島河川国道事務所 助言 H27.12.22 H0078	株式会社松本コンサルタント	H27.10.30 H28.3.18
徳島県	徳島市 一部	道路計画	基準点測量	4級	21点	四国地方整備局徳島河川国道事務所 助言 H27.12.17 H0079	株式会社富士建設コンサルタント 四国建設コンサルタント株式会社	H27.9.19 H28.3.25
徳島県	東みよし町 一部	河川計画	基準点測量	4級	12点	四国地方整備局徳島河川国道事務所 助言 H27.12.22 H0080	株式会社フジタ建設コンサルタント	H27.12.21 H28.3.25
徳島県	徳島市 全域	道路計画	MMS計測	500	100km	徳島県徳島市 助言 H27.12.24 H0081	株式会社松本コンサルタント	H27.12.17 H28.3.25
徳島県	那賀町 一部 阿南市 一部	河川管理	数値撮影(デジタル) 同時調整 写真地図作成(デジタルオルソ)	地上画素寸法 18cm 2500 2500	270.84km <sup>2</sup> 270.84km <sup>2</sup> 172.5km <sup>2</sup>	四国地方整備局那賀河川事務所 助言 H28.1.5 H0084	株式会社パスコ	H27.12.10 H28.3.15
徳島県	三好市 一部	道路計画	基準点測量 基準点測量 基準点測量	2級 3級 4級	3点 2点 29点	四国地方整備局徳島河川国道事務所 助言 H28.1.12 H0087	株式会社松本コンサルタント	H28.1.6 H28.3.31
徳島県	那賀町 一部	道路計画	基準点測量	3級	4点	徳島県南部総合県民局 助言 H28.1.13 H0088	株式会社松本コンサルタント	H27.12.26 H28.3.10
徳島県	徳島市 一部	道路計画	基準点測量 水準測量	4級 3級	7点 4.5km7点	徳島県県土整備部東部県土整備局 助言 H28.1.26 H0090	株式会社陸地測量設計	H27.12.5 H28.3.10
徳島県	海陽町 一部	道路管理	基準点測量 基準点測量	2級 3級	2点 1点	徳島県南部総合県民局 助言 H28.2.22 H0097	株式会社北辰測量設計	H27.12.26 H28.3.10

四国地方

都道府県名	測量地域	測量目的	測量種別	縮尺・等級	事業量	測量計画機関(助言番号)	測量作業機関	実施時期
徳島県	藍住町 全域	道路計画	MMS計測	500	62km	徳島県藍住町 助言 H28.3.3 H0103	株式会社松本コンサルタント	H28.2.22 H28.3.18
徳島県	小松島市 一部	土地改良	基準点測量	3級	8点	徳島県東部農林水産局 助言 H28.3.4 H0104	徳島県土地改良事業団体連合会	H27.12.23 H28.3.31
徳島県	板野町 一部	河川管理	基準点測量	1級	3点	徳島県県土整備部東部県土整備局 助言 H28.3.23 H0108	株式会社環境防災	H28.3.18 H28.7.30
香川県	まんのう町 一部	土地改良	基準点測量	3級	2点	香川県中讃土地改良事務所 助言 H27.7.16 H0012	株式会社チェリーコンサルタント	H27.7.9 H27.10.9
香川県	綾川町 一部	土地改良	基準点測量	3級	2点	香川県中讃土地改良事務所 助言 H27.7.16 H0013	株式会社マオカ設計	H27.7.8 H28.2.25
香川県	まんのう町 一部	土地改良	基準点測量	3級	1点	香川県中讃土地改良事務所 助言 H27.7.17 H0014	共同設計株式会社	H27.6.22 H27.9.24
香川県	東かがわ市 一部	道路管理	基準点測量	道路基準点	17点	四国地方整備局香川河川国道事務所 助言 H27.9.24 H0035	株式会社五星	H27.9.5 H28.3.14
香川県	高松市 一部	その他	基準点測量	4級	100点	法務省高松法務局 助言 H27.11.5 H0057	株式会社 高松合同企画	H27.11.9 H28.1.31
香川県	綾川町 一部	ダム計画	航空レーザ測量 基準点測量	1000 調整用基準点	2.9km <sup>2</sup> 4点	香川県中讃土木事務所 助言 H27.12.15 H0077	株式会社ウエスコ	H27.11.12 H28.3.11
愛媛県	松山市 一部	道路計画	MMS計測	500	25.1km	愛媛県松山市 助言 H27.5.12 H0001	国際航業株式会社	H27.4.13 H27.9.30
愛媛県	今治市 一部	道路計画	基準点測量 基準点測量	2級 4級	5点 57点	四国地方整備局松山河川国道事務所 助言 H27.6.5 H0007	株式会社ウエストコンサルタント	H27.8.10 H27.9.30
愛媛県	今治市 一部	道路計画	基準点測量	4級	33点	四国地方整備局松山河川国道事務所 助言 H27.6.18 H0009	株式会社フジタ建設コンサルタント	H27.6.22 H27.9.30
愛媛県	八幡浜市 一部	都市計画	数値図化	2500	52.67km <sup>2</sup>	愛媛県八幡浜市 助言 H27.8.31 H0018	株式会社パスコ	H27.7.16 H28.2.29
愛媛県	四国中央市 一部	都市計画	基準点測量	3級	4点	愛媛県四国中央市 助言 H27.8.5 H0019	株式会社芙蓉コンサルタント	H27.8.17 H27.12.15
愛媛県	上島町 一部	砂防計画	数値図化	2500	9.7km <sup>2</sup>	愛媛県東予地方局 助言 H27.8.19 H0020	株式会社ウエスコ	H27.8.11 H28.1.29
愛媛県	宇和島市 一部	港湾計画	基準点測量	2級	2点	愛媛県南予地方局 助言 H27.8.26 H0023	株式会社セトウチ	H27.8.24 H27.11.30
愛媛県	東温市 一部	その他	基準点測量	2級	2点	防衛省中国四国防衛局 助言 H27.8.31 H0027	株式会社オカコン	H27.8.7 H27.10.30
愛媛県	愛南町 一部	砂防計画	数値図化	2500	31km <sup>2</sup>	愛媛県南予地方局 助言 H27.9.15 H0030	株式会社ウエスコ	H27.6.3 H28.3.20
愛媛県	久万高原町 一部	砂防計画	数値図化	2500	39.5km <sup>2</sup>	愛媛県中予地方局久万高原土木事務所 助言 H27.9.24 H0032	株式会社パスコ	H27.6.9 H27.12.25
愛媛県	東温市 一部	道路管理	数値図化	500	2.2km	愛媛県東温市 助言 H27.9.24 H0033	株式会社パスコ	H27.9.8 H28.1.29
愛媛県	松山市 一部	その他	基準点測量	3級	3点	法務省松山地方法務局 助言 H27.9.29 H0036	公益社団法人愛媛県公共嘱託登記土地家屋調査士協会	H27.10.19 H28.2.29
愛媛県	松山市 一部	道路管理	数値図化 数値図化	500 1000	14.6km 0.7km	愛媛県松山市 助言 H27.10.5 H0037	株式会社ウエストコンサルタント 関西工事測量株式会社	H27.9.25 H27.11.30
愛媛県	松山市 一部	道路管理	既成図数値化 既成図数値化 地形図等成果の座標補正 地形図等成果の座標補正	500 1000 500 1000	141km 10km 141km 10km	愛媛県松山市 助言 H27.10.5 H0038	国際航業株式会社	H27.9.28 H28.3.18
愛媛県	四国中央市 一部	砂防計画	数値図化	2500	27.1km <sup>2</sup>	愛媛県東予地方局 助言 H27.10.14 H0041	アジア航測株式会社	H27.6.12 H28.3.18
愛媛県	八幡浜市 一部 伊方町 一部	砂防計画	数値図化	2500	21.4km <sup>2</sup>	愛媛県南予地方局八幡浜土木事務所 助言 H27.10.29 H0049	株式会社パスコ	H27.10.19 H28.2.29
愛媛県	四国中央市 一部	道路管理	MMS計測	500	224km	愛媛県四国中央市 助言 H27.10.29 H0050	株式会社パスコ	H27.10.21 H28.3.31
愛媛県	大洲市 一部	砂防計画	数値図化	2500	66.3km <sup>2</sup>	愛媛県南予地方局 助言 H27.10.29 H0051	アジア航測株式会社	H27.6.18 H27.12.31
愛媛県	大洲市 一部	砂防計画	数値図化	2500	40.4km <sup>2</sup>	愛媛県南予地方局 助言 H27.10.30 H0054	国際航業株式会社	H27.10.15 H27.12.31
愛媛県	松山市 一部	砂防計画	数値図化	2500	50.4km <sup>2</sup>	愛媛県中予地方局 助言 H27.11.10 H0055	国際航業株式会社	H27.10.27 H28.1.31
愛媛県	伊予市 一部	砂防計画	数値図化	2500	40.6km <sup>2</sup>	愛媛県中予地方局 助言 H27.11.10 H0056	国際航業株式会社	H27.10.27 H28.1.31
愛媛県	松山市 一部	道路管理	基準点測量	2級	2点	四国地方整備局松山河川国道事務所 助言 H27.11.24 H0061	株式会社芙蓉コンサルタント	H27.11.20 H28.2.29
愛媛県	愛南町 一部	土地改良	基準点測量 基準点測量 基準点測量 地図編集	2級 3級 4級 500	8点 5点 94点 0.144km <sup>2</sup>	愛媛県農林水産部 助言 H27.12.4 H0067	愛媛県土地改良事業団体連合会	H27.12.7 H28.2.29
愛媛県	東温市 一部 四国中央市 一部 西条市 一部 今治市 一部 松山市 一部	道路計画	基準点測量	道路基準点	397点	四国地方整備局松山河川国道事務所 助言 H27.12.10 H0069	共立工営株式会社	H27.11.30 H28.2.10
愛媛県	西予市 一部	道路計画	基準点測量	2級	3点	四国地方整備局大洲河川国道事務所 助言 H27.12.10 H0070	株式会社富士建設コンサルタント	H27.12.3 H28.3.31

四国地方

都道府県名	測量地域	測量目的	測量種別	縮尺・等級	事業量	測量計画機関(助言番号)	測量作業機関	実施時期
愛媛県	新居浜市 一部	道路計画	基準点測量	3級	2点	四国地方整備局松山河川国道事務所 助言 H27.12.10 H0071	株式会社芙蓉コンサルタント	H27.12.20 H28.3.31
愛媛県	内子町 一部	道路管理	MMS計測	1000	49.3km	愛媛県内子町 助言 H27.12.14 H0072	国際航業株式会社	H27.12.10 H28.2.19
愛媛県	大洲市 一部	河川計画	基準点測量 基準点測量	1級 3級	1点 95点	四国地方整備局大洲河川国道事務所 助言 H28.1.5 H0082	株式会社富士建設コンサルタント	H27.12.15 H28.3.31
愛媛県	四国中央市 一部	砂防計画	数値図化	2500	14.4km <sup>2</sup>	愛媛県東予地方局 助言 H27.12.25 H0083	アジア航測株式会社	H27.12.4 H28.3.25
愛媛県	西条市 一部	道路計画	基準点測量 基準点測量 水準測量	2級 4級 3級	4点 30点 7.4km	四国地方整備局松山河川国道事務所 助言 H28.1.5 H0086	株式会社芙蓉コンサルタント	H28.1.6 H28.3.25
愛媛県	砥部町 一部 伊予市 一部	砂防計画	数値図化 写真地図作成(デジタル オルソ)	2500 2500	6.497km <sup>2</sup> 60km <sup>2</sup>	愛媛県中予地方局 助言 H28.2.22 H0094	株式会社荒谷建設コンサルタント	H28.1.29 H28.3.31
愛媛県	東温市 一部 松山市 一部	砂防計画	数値図化 写真地図作成(デジタル オルソ)	2500 2500	7.176km <sup>2</sup> 42.25km <sup>2</sup>	愛媛県中予地方局 助言 H28.2.22 H0095	株式会社荒谷建設コンサルタント	H28.1.29 H28.3.31
愛媛県	鬼北町 一部 宇和島市 一部	砂防計画	数値図化	2500	4.9km <sup>2</sup>	愛媛県南予地方局 助言 H28.2.24 H0098	株式会社ウエスコ	H27.6.13 H28.2.25
愛媛県	砥部町 一部	その他	基準点測量 基準点測量	2級 3級	2点 2点	農林水産省中国四国農政局 助言 H28.2.24 H0100	株式会社松本コンサルタント	H28.2.10 H28.3.25
愛媛県	新居浜市 一部	その他	基準点測量	街区多角点復旧	2点	愛媛県新居浜市 助言 H28.3.4 H0101	有限会社弘清測量設計事務所	H28.3.9 H28.3.25
高知県	高知市 一部	総合計画	数値撮影(デジタル) 写真地図作成(デジタル オルソ) 修正測量	地上画素寸法 14cm 1000 1000	189.92km <sup>2</sup> 189.92km <sup>2</sup> 189.92km <sup>2</sup>	高知県高知市 助言 H27.5.12 H0003	国際航業株式会社	H27.4.20 H28.3.31
高知県	奈半利町 全域	総合計画	既成図数値化 数値図化 数値図化	1000 2500 5000	75km 7.32km <sup>2</sup> 21km <sup>2</sup>	高知県奈半利町 助言 H27.5.21 H0004	株式会社第一コンサルタント	H27.4.30 H27.9.30
高知県	香南市 全域	総合計画	数値撮影(デジタル) 写真地図作成(デジタル オルソ)	地上画素寸法 14cm 1000	126.51km <sup>2</sup> 126.51km <sup>2</sup>	高知県香南市 助言 H27.5.19 H0005	国際航業株式会社	H27.5.1 H27.10.31
高知県	安芸市 一部	道路計画	基準点測量 基準点測量	3級 4級	4点 50点	四国地方整備局土佐国道事務所 助言 H27.6.18 H0008	株式会社第一コンサルタント	H27.6.1 H27.9.30
高知県	安芸市 一部	道路計画	基準点測量 基準点測量 路線測量 その他	3級 4級 1/100 現地測量1/500	8点 80点 8.09km 0.13km <sup>2</sup>	四国地方整備局土佐国道事務所 助言 H27.7.27 H0015	株式会社工業	H26.11.22 H27.8.30
高知県	仁淀川町 全域 佐川町 全域 越知町 全域 日高村 全域	固定資産	数値撮影(デジタル) 写真地図作成(デジタル オルソ)	地上画素寸法 16cm 1000	590.97km <sup>2</sup> 590.97km <sup>2</sup>	高知県越知町 助言 H27.8.3 H0016	株式会社パスコ	H27.7.27 H28.2.29
高知県	四万十町 一部	土地改良	基準点測量	2級	2点	高知県 助言 H27.8.5 H0017	有限会社成コンサルタント	H27.7.23 H27.10.31
高知県	四万十町 一部 中土佐町 一部 須崎市 一部 南国市 一部 安芸市 一部 高知市 一部	道路計画	基準点測量	道路基準点	34km165点	四国地方整備局土佐国道事務所 助言 H27.8.18 H0021	都市開発コンサルタント株式会社	H27.8.11 H28.2.29
高知県	南国市 一部	海岸保全	基準点測量 基準点測量	2級 3級	2点 1点	四国地方整備局高知河川国道事務所 助言 H27.9.3 H0028	株式会社朝日コンサルタント	H27.8.31 H27.12.25
高知県	宿毛市 一部	道路計画	基準点測量	2級	10点	高知県幡多土木事務所 助言 H27.10.5 H0039	株式会社第一コンサルタント	H27.7.1 H28.3.25
高知県	黒潮町 一部	道路計画	基準点測量 基準点測量 数値図化 路線測量	2級 4級 1000 中心線・縦横断・ 用地幅杭設置測	8点 53点 0.086km <sup>2</sup> 4.77km	四国地方整備局中村河川国道事務所 助言 H27.10.13 H0040	株式会社高建総合コンサルタント	H27.9.24 H28.2.29
高知県	中土佐町 一部	都市計画	数値図化	2500	16.82km <sup>2</sup>	高知県中土佐町 助言 H27.10.16 H0043	株式会社四航コンサルタント	H27.9.8 H28.3.31
高知県	香南市 一部	都市計画	既成図数値化 数値図化 地図編集	2500 2500 2500→10000	54.58km <sup>2</sup> 9.17km <sup>2</sup> 54.58km <sup>2</sup>	高知県香南市 助言 H27.10.21 H0045	国際航業株式会社	H27.10.20 H28.3.25
高知県	本山町 一部 大豊町 一部 土佐町 一部 大川村 一部	砂防計画	数値図化	2500	103.6km <sup>2</sup>	高知県 助言 H27.10.27 H0046	株式会社パスコ	H27.10.19 H28.3.25
高知県	高知市 一部 いの町 一部 仁淀川町 一部 佐川町 一部 越知町 一部 日高村 一部	砂防計画	数値図化	2500	97.55km <sup>2</sup>	高知県 助言 H27.10.27 H0047	アジア航測株式会社	H27.10.19 H28.3.25
高知県	須崎市 一部 宿毛市 一部 土佐清水市 一部 四万十市 一部 中土佐町 一部 梶原町 一部 津野町 一部 四万十町 一部 大月町 一部 三原村 一部 黒潮町 一部	砂防計画	数値図化	2500	192.5km <sup>2</sup>	高知県 助言 H27.10.27 H0048	株式会社パスコ	H27.10.19 H28.3.25
高知県	室戸市 一部 安芸市 一部 香南市 一部 香美市 一部 奈半利町 一部 安田町 一部 北川村 一部 芸西村 一部	砂防計画	数値図化	2500	100.8km <sup>2</sup>	高知県 助言 H27.11.2 H0052	復建調査設計株式会社	H27.10.21 H28.3.25
高知県	高知市 一部	地籍調査	基準点測量	補助基準点	17点	国土交通省土地・建設産業局 地籍整備課 助言 H27.11.24 H0060	エボシ技工調査設計株式会社	H27.10.9 H28.2.5
高知県	本山町 一部 土佐町 一部 大川村 一部	河川管理	航空レーザ測量	1000	27.8km <sup>2</sup>	水資源機構吉野川局池田総合 管理所 助言 H27.12.14 H0073	近畿実測株式会社	H27.12.21 H28.3.25
高知県	高知市 一部	その他	基準点測量	4級	300点	法務省高知地方法務局 助言 H27.12.15 H0076	村山修一土地家屋調査士事務所	H27.11.1 H28.2.29

四国地方

都道府県名	測量地域	測量目的	測量種別	縮尺・等級	事業量	測量計画機関(助言番号)	測量作業機関	実施時期
高知県	土佐市 全域	固定資産	数値撮影(デジタル) 同時調整 写真地図作成(デジタル オルソ)	地上画素寸法 14cm 1000 1000	84.98km <sup>2</sup> 84.98km <sup>2</sup> 84.98km <sup>2</sup>	高知県土佐市 助言 H28.1.5 H0085	国際航業株式会社	H28.1.1 H28.3.25
高知県	日高村 全域	固定資産	数値撮影(デジタル) 同時調整 空中三角測	500 1000 1000	44.85km <sup>2</sup> 44.85km <sup>2</sup> 44.85km <sup>2</sup>	高知県日高村 助言 H28.1.25 H0089	国際航業株式会社	H28.1.13 H28.3.31
高知県	安芸市 一部	道路計画	基準点測量 基準点測量	3級 4級	2点 64点	四国地方整備局土佐国道事務所 助言 H28.2.5 H0091	株式会社二川設計	H28.1.25 H28.5.31
高知県	安芸市 一部	道路計画	基準点測量 基準点測量	3級 4級	3点 82点	四国地方整備局土佐国道事務所 助言 H28.2.5 H0092	株式会社ウエストコンサル タント	H28.1.25 H28.6.30
高知県	安芸市 一部	道路計画	基準点測量 基準点測量	3級 4級	2点 30点	四国地方整備局土佐国道事務所 助言 H28.2.5 H0093	株式会社補償実務	H28.1.25 H28.5.31
高知県	大川村 一部 土佐町 一部	砂防計画	数値図化	2500	0.8km <sup>2</sup>	高知県中央東土木事務所本山 事務所 助言 H28.2.17 H0096	国際航業株式会社	H28.2.4 H28.3.20
高知県	黒潮町 一部	砂防計画	数値図化	2500	0.32km <sup>2</sup>	高知県幡多土木事務所 助言 H28.2.24 H0099	株式会社エイト日本技術 開発	H27.7.30 H28.3.25
高知県	津野町 一部	砂防計画	数値図化	2500	1.937km <sup>2</sup>	高知県須崎土木事務所 助言 H28.3.3 H0102	国際航業株式会社	H27.6.16 H28.3.25
高知県	中土佐町 一部	砂防計画	数値図化	2500	0.447km <sup>2</sup>	高知県須崎土木事務所 助言 H28.3.3 H0105	国際航業株式会社	H27.9.1 H28.3.25
高知県	高知市 一部	砂防計画	数値図化	2500	0.556km <sup>2</sup>	高知県高知土木事務所 助言 H28.3.9 H0106	応用地質株式会社	H28.3.4 H28.3.20
高知県	津野町 一部	砂防計画	数値図化	2500	0.822km <sup>2</sup>	高知県須崎土木事務所 助言 H28.3.15 H0107	応用地質株式会社	H27.6.30 H28.3.25



## 九州地方

都道府県名	測量地域	測量目的	測量種別	縮尺・等級	事業量	測量計画機関(助言番号)	測量作業機関	実施時期
福岡県	宇美町 一部	道路計画	MMS計測	500	124.9km	福岡県宇美町 助言 H27.4.17 I0006	株式会社パスコ	H27.4.16 H27.4.30
福岡県	糸島市 一部	土地区画整理	基準点測量 基準点測量 現地測量(数値地形図作成)	3級 4級 500	2点 21点 0.023km <sup>2</sup>	糸島市 前原東土地区画整理 組合 助言 H27.4.20 I0008	福岡都市技術株式会社	H27.4.13 H28.1.29
福岡県	北九州市 一部	その他	基準点測量	3級	2点	福岡県北九州市 助言 H27.4.24 I0009	有限会社プラム測量	H27.4.16 H27.7.31
福岡県	大野城市 一部	土地区画整理	基準点測量 現地測量(数値地形図作成)	4級 500	158点 0.16km <sup>2</sup>	大野城市乙金第二土地区画整理組合 助言 H27.4.24 I0010	福岡都市技術株式会社	H27.4.30 H27.11.30
福岡県	志免町 全域	総合計画	数値撮影(デジタル)	地上画素寸法 20cm	8.7km <sup>2</sup>	福岡県志免町 助言 H27.5.13 I0016	未決定	H27.5.1 H28.3.25
福岡県	行橋市 一部	都市計画	修正測量	2500	70.05km <sup>2</sup>	福岡県行橋市 助言 H27.5.13 I0017	国際航業株式会社	H27.5.11 H28.3.31
福岡県	北九州市 一部	基準点管理	基準点測量	1級	1点	福岡県北九州市 助言 H27.5.21 I0023	村井測量設計株式会社	H27.5.20 H27.9.30
福岡県	糸島市 全域	固定資産	数値撮影(デジタル) 同時調整	地上画素寸法 18cm UCFp(17条申請済み) 2500	216.2km <sup>2</sup> 216.2km <sup>2</sup>	福岡県糸島市 助言 H27.5.26 I0024	東亜建設技術株式会社	H27.12.20 H28.3.31
福岡県	須恵町 一部	総合計画	基準点測量	3級	33点	福岡県須恵町 助言 H27.5.27 I0031	基洲測量株式会社	H27.5.18 H27.8.18
福岡県	直方市 一部 飯塚市 一部 田川市 一部 宮若市 全域 嘉麻市 一部 小竹町 全域 鞍手町 全域 桂川町 全域 香春町 全域 添田町 全域 糸田町 全域 川崎町 全域 大任町 全域 赤村 全域 福智町 全域	森林計画	数値撮影(デジタル)	地上画素寸法 30cm	984.56km <sup>2</sup>	福岡県 助言 H27.5.28 I0035	国際航業株式会社	H27.5.27 H27.10.30
福岡県	糸島市 一部	その他	基準点測量 水準測量	2級 3級	2点 1.7km9点	九州地方整備局福岡国道事務所 助言 H27.6.1 I0036	株式会社オービット	H27.5.20 H27.7.31
福岡県	北九州市 一部	道路計画	基準点測量 水準測量	3級 3級	1点 0.8km1点	九州地方整備局北九州国道事務所八幡維持出張所 助言 H27.6.8 I0042	洞海特殊開発株式会社	H27.5.29 H27.7.31
福岡県	北九州市 一部	道路計画	基準点測量	3級	2点	福岡県北九州市 助言 H27.6.8 I0043	株式会社北九測量設計	H27.6.3 H27.9.7
福岡県	築上町 一部	固定資産	数値撮影(デジタル) 写真地図作成(デジタルオルソ)	地上画素寸法 12cm(UCX) 1000	114.48km <sup>2</sup> 114.48km <sup>2</sup>	福岡県築上町 助言 H27.6.9 I0044	写測エンジニアリング株式会社	H27.6.15 H28.3.31
福岡県	水巻町 一部	砂防計画	基準点測量	3級	2点	福岡県 北九州県土整備事務所 助言 H27.6.10 I0045	株式会社松尾測量	H27.6.9 H27.8.26
福岡県	北九州市 一部	土地区画整理	基準点測量 水準測量	3級 3級	3点 0.34km	福岡県北九州市 助言 H27.6.17 I0051	旭測量設計株式会社	H27.6.5 H27.11.20
福岡県	宗像市 一部	その他	基準点測量 基準点測量 水準測量	3級 4級 3級	5点 39点 4.6km	都市再生機構九州支社 助言 H27.6.18 I0053	株式会社新世コンソーシアム	H27.6.10 H27.8.20
福岡県	鞍手町 一部	下水道計画	基準点測量 水準測量 同時調整 数値図化	1000 1000 1000 1000	5点 16.4km 0.61km <sup>2</sup> 0.61km <sup>2</sup>	福岡県鞍手町 助言 H27.7.1 I0064	朝日航洋株式会社	H27.6.30 H27.9.22
福岡県	遠賀町 一部	道路計画	基準点測量 基準点測量 水準測量	2級 3級 3級	5点 6点 6.7km	福岡県遠賀町 助言 H27.7.17 I0085	株式会社福山コンサルタント	H27.7.2 H27.9.30
福岡県	田川市 一部	道路計画	基準点測量	3級	3点	福岡県田川県土整備事務所 助言 H27.7.17 I0088	三幸設計株式会社	H27.7.15 H27.10.31
福岡県	春日市 一部	道路管理	MMS計測	500	248.27km	福岡県春日市 助言 H27.7.23 I0094	アジア航測株式会社	H27.7.22 H28.3.18
福岡県	北九州市 一部	その他	基準点測量	3級	2点	福岡県北九州市建設局 助言 H27.7.23 I0095	株式会社藤井測量	H27.7.17 H27.10.30
福岡県	行橋市 一部 遠賀町 一部 築上町 一部	その他	基準点測量 基準点測量 現地測量(数値地形図作成)	3級 4級 250	7点 31点 0.023km <sup>2</sup>	防衛省九州防衛局 助言 H27.7.31 I0104	東亜建設技術株式会社	H27.7.31 H27.8.31
福岡県	北九州市 一部	その他	基準点測量	3級	4点	福岡県北九州市建設局 助言 H27.8.6 I0113	株式会社宇都宮合同事務所	H27.8.3 H28.3.31
福岡県	北九州市 一部	その他	基準点測量	3級	3点	福岡県北九州市建設局 助言 H27.8.7 I0114	株式会社宇都宮合同事務所	H27.8.10 H27.11.30
福岡県	久留米市 一部	基準点管理	復旧測量(基準点)	3級	1点	福岡県久留米市 助言 H27.8.12 I0119	株式会社シビルウェブ	H27.8.5 H27.8.25
福岡県	大野城市 一部	基準点管理	復旧測量(基準点) 復旧測量(基準点)	1級 2級	5点 5点	福岡県大野城市 助言 H27.8.18 I0129	株式会社日航コンサルタント	H27.8.7 H27.11.4
福岡県	北九州市 一部	基準点管理	基準点測量 基準点測量	1級 3級	4点 8点	福岡県北九州市建設局 助言 H27.8.26 I0143	村井測量設計株式会社	H27.8.19 H28.3.31
福岡県	北九州市 一部	その他	基準点測量	3級	1点	福岡県北九州市建設局 助言 H27.8.26 I0144	吉村測量株式会社	H27.8.19 H27.11.30
福岡県	佐賀市 一部	河川管理	数値撮影(デジタル) 修正測量	2500 2500	83.2km <sup>2</sup> 83.2km <sup>2</sup>	九州地方整備局筑後川河川事務所 助言 H27.8.27 I0146	大成ジオテック株式会社	H27.8.24 H28.2.29
福岡県	大野城市 全域	固定資産	数値撮影(デジタル) 写真地図作成(デジタルオルソ)	地上画素寸法 15cm 1000	26.89km <sup>2</sup> 26.89km <sup>2</sup>	福岡県大野城市 助言 H27.8.27 I0148	朝日航洋株式会社	H27.8.24 H28.3.31
福岡県	北九州市 一部	その他	基準点測量	3級	2点	福岡県北九州市建設局 助言 H27.8.26 I0151	株式会社宇都宮合同事務所	H27.9.1 H27.11.30
福岡県	福岡市 一部	都市計画	修正測量	2500	68.11km <sup>2</sup>	福岡市 助言 H27.8.31 I0154	アジア航測株式会社	H27.8.27 H28.3.25

## 九州地方

都道府県名	測量地域	測量目的	測量種別	縮尺・等級	事業量	測量計画機関(助言番号)	測量作業機関	実施時期
福岡県	築上町 一部	その他	基準点測量 基準点測量 現地測量(数値地形図作成)	3級 4級 250	1点 3点 0.0006km <sup>2</sup>	防衛省九州防衛局 助言 H27.9.1 I0159	株式会社アイエスプランニング	H27.9.1 H27.9.30
福岡県	久留米市 一部	道路計画	基準点測量	3級	4点	福岡県久留米市 助言 H27.9.3 I0168	大成ジオテック株式会社	H27.9.3 H28.1.25
福岡県	八女市 一部	その他	基準点測量 水準測量 復旧測量(水準)	3級 3級 3級	1点 1km1点 1点	九州地方整備局福岡国道事務所 助言 H27.9.9 I0178	株式会社オービット	H27.9.10 H27.10.30
福岡県	福岡市 一部	土地区画整理	基準点測量 現地測量(数値地形図作成)	4級 500	9点 0.007km <sup>2</sup>	福岡市青葉三丁目土地区画整理事業施行準備委員会 助言 H27.9.16 I0196	栄和測量設計株式会社	H27.6.1 H28.12.31
福岡県	宗像市 一部	砂防計画	修正測量	2500	0.29km <sup>2</sup>	福岡県 北九州県土整備事務所 助言 H27.9.29 I0205	アジア航測株式会社	H27.6.24 H28.3.15
福岡県	福岡市 一部	環境調査	数値撮影(デジタル)  数値図化 水準測量	地上画素寸法 7cm (RCD30Oblique17条申請済み) 500 簡級	1.5km <sup>2</sup>  1.5km <sup>2</sup> 5.7km	都市再生機構九州支社 助言 H27.9.30 I0207	株式会社パスコ	H27.9.29 H28.3.31
福岡県	太宰府市 一部	砂防計画	基準点測量	2級	2点	福岡県 那珂県土整備事務所 助言 H27.9.30 I0208	有限会社タナカ測量設計	H27.10.5 H27.12.7
福岡県	筑紫野市 一部	砂防計画	基準点測量 水準測量	3級 3級	2点 5km	福岡県 那珂県土整備事務所 助言 H27.10.5 I0218	株式会社アースプランニング	H27.8.29 H27.11.27
福岡県	北九州市 一部	その他	基準点測量	3級	2点	福岡県北九州市建設局 助言 H27.10.5 I0219	株式会社第一調査設計	H27.9.14 H28.3.31
福岡県	川崎町 一部	道路計画	基準点測量 基準点測量	2級 3級	1点 1点	福岡県 田川県土整備事務所 助言 H27.10.5 I0223	有限会社秋丸調査測量	H27.8.25 H27.12.28
福岡県	筑紫野市 一部	砂防計画	基準点測量	2級	3点	福岡県 那珂県土整備事務所 助言 H27.10.5 I0224	有限会社国土調査事務所	H27.9.1 H27.11.27
福岡県	北九州市 一部	河川計画	基準点測量	3級	4点	福岡県 北九州県土整備事務所	株式会社西日本測研社	H27.10.5 H27.12.28
福岡県	太宰府市 一部	砂防計画	基準点測量	3級	2点	福岡県 那珂県土整備事務所 助言 H27.10.5 I0226	株式会社アオイ	H27.10.9 H28.3.6
福岡県	北九州市 一部	河川計画	基準点測量	3級	9点	福岡県 北九州県土整備事務所	株式会社中村測建事務所	H27.10.1 H27.12.28
福岡県	那珂川町 一部	基準点管理	復旧測量(基準点)	2級	1点	福岡県那珂川町 助言 H27.10.5 I0228	株式会社優輝総合コンサル	H27.9.1 H28.1.28
福岡県	柳川市 一部	土地区画整理	基準点測量 基準点測量 現地測量(数値地形図作成)	3級 4級 500	10点 99点 0.136km <sup>2</sup>	福岡県柳川市 助言 H27.10.9 I0238	福岡都市技術株式会社	H27.10.19 H28.3.24
福岡県	みやこ町 全域	固定資産	数値撮影(デジタル)  写真地図作成(デジタルオルソ)	地上画素寸法 20cm(ADS80 17条申請済み) 2500	151.34km <sup>2</sup>  151.34km <sup>2</sup>	福岡県みやこ町 助言 H27.10.14 I0241	株式会社パスコ	H27.10.9 H28.3.31
福岡県	宗像市 一部	下水道計画	基準点測量	2級	3点	福岡県宗像市 助言 H27.10.15 I0244	有限会社陸地測量事務所	H27.10.15 H28.2.29
福岡県	朝倉市 一部	その他	基準点測量 基準点測量 現地測量(数値地形図作成)	3級 4級 500	11点 78点 0.163km <sup>2</sup>	福岡県 朝倉農林事務所 助言 H27.10.15 I0245	福岡県土地改良事業団体連合会	H27.10.15 H28.3.22
福岡県	福智町 一部	その他	基準点測量 基準点測量	2級 3級	2点 1点	福岡県田川県土整備事務所 助言 H27.10.16 I0251	株式会社海渡設計	H27.9.25 H27.11.30
福岡県	みやま市 一部	その他	基準点測量 基準点測量 現地測量(数値地形図作成)	2級 4級 500	1点 40点 0.112km <sup>2</sup>	福岡県筑後農林事務所 助言 H27.10.27 I0263	福岡県土地改良事業団体連合会	H27.10.27 H28.3.22
福岡県	福岡市 一部	都市計画	修正測量	2500	14.23km <sup>2</sup>	福岡市 助言 H27.10.27 I0265	栄和測量設計株式会社	H27.10.26 H28.3.25
福岡県	福津市 一部	その他	復旧測量(基準点) 基準点測量 基準点測量 基準点測量 現地測量(数値地形図作成)	2級 2級 4級 3級 500	3点 2点 65点 8点 0.291km <sup>2</sup>	福岡県福岡農林事務所 助言 H27.10.28 I0268	福岡県土地改良事業団体連合会	H27.10.27 H28.3.10
福岡県	北九州市 一部	その他	基準点測量	3級	6点	福岡県北九州市建設局 助言 H27.11.5 I0282	株式会社中村測建事務所	H27.9.11 H28.3.31
福岡県	大牟田市 一部	道路計画	基準点測量 基準点測量 水準測量	2級 3級 3級	2点 1点 3.1km3点	九州地方整備局福岡国道事務所 助言 H27.11.5 I0284	株式会社オービット	H27.11.9 H28.1.29
福岡県	八女市 一部	道路計画	基準点測量 基準点測量	2級 3級	2点 2点	福岡県 八女県土整備事務所 助言 H27.11.5 I0286	大成ジオテック株式会社	H27.11.5 H28.1.29
福岡県	北九州市 一部	その他	基準点測量	3級	2点	北九州市建設局 助言 H27.11.9 I0289	株式会社押川測量設計	H27.11.15 H28.2.29
福岡県	北九州市 一部	その他	基準点測量	3級	5点	福岡県北九州市建設局 助言 H27.11.9 I0290	旭測量設計株式会社	H27.11.5 H28.2.29
福岡県	福岡市 一部 糸島市 一部	その他	復旧測量(基準点) 基準点測量 基準点測量	2級 3級 4級	3点 5点 49点	九州地方整備局福岡国道事務所 助言 H27.11.11 I0292	大和コンサル株式会社	H27.9.4 H28.2.29
福岡県	福岡市 一部	その他	復旧測量(基準点)	3級	3点	福岡市 助言 H27.11.16 I0297	石川エンジニアリング有限公司	H27.11.13 H27.12.1
福岡県	北九州市 一部	その他	基準点測量	3級	5点	福岡県北九州市 助言 H27.11.20 I0304	株式会社押川測量設計	H27.11.20 H27.12.31
福岡県	宗像市 一部	その他	基準点測量	3級	3点	独立行政法人都市再生機構九州支社 助言 H27.12.7 I0324	株式会社第一技術コンサルタント	H27.12.14 H28.4.10

## 九州地方

都道府県名	測量地域	測量目的	測量種別	縮尺・等級	事業量	測量計画機関(助言番号)	測量作業機関	実施時期
福岡県	苅田町 一部	都市計画	修正測量	2500	5km <sup>2</sup>	福岡県苅田町 助言 H27.12.8 I0326	東亜建設技術株式会社	H27.7.22 H28.3.18
福岡県	みやま市 一部	その他	基準点測量	3級	1点	九州地方整備局福岡国道事務所 助言 H27.12.8 I0327	日鉄鉱コンサルタント株式会社	H27.10.28 H28.2.29
福岡県	福岡市 一部	都市計画	基準点測量 基準点測量 水準測量	3級 4級 3級	1点 52点 1.3km	独立行政法人都市再生機構九州支社 助言 H27.12.11 I0328	株式会社中庭測量コンサルタント	H27.12.7 H28.2.29
福岡県	北九州市 一部	土地区画整理	基準点測量	3級	3点	福岡県北九州市 助言 H27.12.11 I0329	株式会社松尾測量	H27.10.23 H28.1.31
福岡県	那珂川町 一部	基準点管理	復旧測量(基準点)	2級	1点	福岡県那珂川町 助言 H27.12.14 I0332	株式会社建栄測量設計	H27.12.15 H28.1.20
福岡県	北九州市 一部	都市計画	修正測量 地図編集	2500 10000	49.23km <sup>2</sup> 49.23km <sup>2</sup>	福岡県北九州市 助言 H27.12.21 I0345	株式会社バスコ	H27.12.18 H28.3.31
福岡県	岡垣町 一部	その他	基準点測量	2級	44点	福岡県岡垣町 助言 H27.12.22 I0346	株式会社拓伸調査設計	H27.12.4 H28.3.15
福岡県	北九州市 一部	その他	基準点測量	3級	2点	福岡県北九州市建設局 助言 H27.12.25 I0352	石橋開発株式会社	H27.12.7 H28.3.15
福岡県	糸島市 一部	その他	基準点測量	3級	1点	九州地方整備局福岡国道事務所 助言 H27.12.28 I0356	日鉄鉱コンサルタント株式会社	H27.12.21 H28.2.29
福岡県	大野城市 一部	土地区画整理	基準点測量 基準点測量 現地測量(数値地形図作成)	3級 4級 500	3点 58点 0.2544km <sup>2</sup>	大野城市乙金第二土地区画整理組合 助言 H28.1.4 I0358	福岡都市技術株式会社	H28.1.18 H28.5.31
福岡県	北九州市 一部	その他	基準点測量	2級	1点	福岡県北九州市建設局 助言 H28.1.15 I0369	株式会社サンエーホーム	H27.12.24 H28.2.29
福岡県	福岡市 一部 大野城市 一部	空港計画	数値撮影(デジタル) 写真地図作成(デジタルオルソ)	地上画素寸法 5.4cm(UCXp-W) 500	6km <sup>2</sup> 6km <sup>2</sup>	国土交通省大阪航空局 助言 H28.1.20 I0370	朝日航洋株式会社	H28.1.20 H28.3.28
福岡県	中間市 一部	その他	基準点測量 基準点測量	2級 3級	3点 2点	福岡県北九州市土整備事務所 助言 H28.1.20 I0371	株式会社第一設計コンサルタント	H28.1.25 H28.3.15
福岡県	柳川市 一部	その他	基準点測量 基準点測量 復旧測量(基準点)	2級 3級 3級	1点 1点 1点	九州地方整備局福岡国道事務所 助言 H28.1.21 I0374	日鉄鉱コンサルタント株式会社	H28.1.25 H28.2.29
福岡県	北九州市 一部	土地区画整理	基準点測量 基準点測量	3級 4級	2点 13点	福岡県北九州市建設局 助言 H28.1.22 I0377	株式会社九州測量設計	H28.2.1 H28.3.31
福岡県	北九州市 一部	その他	基準点測量	3級	1点	福岡県北九州市建設局 助言 H28.2.3 I0389	石橋開発株式会社	H28.2.1 H28.3.31
福岡県	福岡市 一部	道路計画	基準点測量	3級	1点	福岡市 助言 H28.2.3 I0390	高木総合開発設計有限公司	H28.1.15 H28.3.25
福岡県	行橋市 一部	その他	基準点測量 現地測量(数値地形図作成)	4級 500	4点 0.0013km <sup>2</sup>	防衛省九州防衛局 助言 H28.2.3 I0391	株式会社日東技術コンサルタント	H28.2.2 H28.2.29
福岡県	岡垣町 一部	その他	基準点測量	3級	3点	福岡県北九州市土整備事務所 助言 H28.2.8 I0396	石橋開発株式会社	H28.2.10 H28.2.29
福岡県	宗像市 一部	総合計画	基準点測量	1級	3点	福岡県宗像市 助言 H28.2.9 I0397	有限会社陸地測量事務所	H28.2.10 H28.4.28
福岡県	北九州市 一部	基準点管理	水準測量 水準測量	3級 3級	30km 6点	福岡県北九州市建設局 助言 H28.2.12 I0399	村井測量設計株式会社	H28.2.10 H28.3.31
福岡県	福岡市 一部	その他	数値撮影(デジタル) 数値図化	地上画素寸法 6cm 500	2.07km <sup>2</sup> 0.11km <sup>2</sup>	福岡県福岡市 助言 H28.2.22 I0407	九州地理情報株式会社	H27.12.21 H28.3.21
福岡県	糸島市 一部	土地区画整理	基準点測量 現地測量(数値地形図作成)	4級 500	19点 0.03km <sup>2</sup>	糸島市 前原東土地区画整理組合 助言 H28.2.23 I0410	福岡都市技術株式会社	H28.2.21 H28.5.30
福岡県	古賀市 一部	土地区画整理	基準点測量 基準点測量 現地測量(数値地形図作成)	3級 4級 500	1点 42点 0.0457km <sup>2</sup>	古賀市高田土地区画整理組合 助言 H28.2.29 I0415	福岡都市技術株式会社	H28.3.4 H29.3.31
福岡県	飯塚市 一部	基準点管理	復旧測量(基準点)	2級	1点	福岡県 飯塚県土整備事務所 助言 H28.3.1 I0417	みすみ建築設計事務所	H28.2.10 H28.3.31
福岡県	八女市 一部	その他	基準点測量	3級	1点	九州地方整備局福岡国道事務所 助言 H28.3.4 I0419	日鉄鉱コンサルタント株式会社	H28.3.7 H28.3.25
福岡県	久留米市 一部 うきは市 一部	その他	基準点測量 水準測量	3級 3級	10点 5.3km	久留米市土地開発公社 助言 H28.3.7 I0422	第一復建株式会社	H28.2.27 H28.6.25
福岡県	糸島市 全域	森林計画	航空レーザ測量	1000	215.7km <sup>2</sup>	福岡県糸島市 助言 H28.3.15 I0427	国際航業株式会社	H28.1.26 H28.3.30
福岡県	北九州市 一部	土地区画整理	基準点測量	4級	51点	福岡県北九州市 助言 H28.3.16 I0428	松尾測量事務所 洞海特殊開発株式会社	H28.1.28 H28.3.31
福岡県	みやこ町 一部	道路計画	基準点測量 水準測量	2級 3級	3点 3点	福岡県 京築県土整備事務所 助言 H28.3.18 I0434	大成ジオテック株式会社	H28.3.18 H28.6.23
福岡県	久留米市 全域 小郡市 全域 うきは市 全域 大刀洗町 一部	河川管理	数値撮影(デジタル) 同時調整	地上画素寸法 24cm(17条申請 済み UCfp) 2500	415.77km <sup>2</sup> 415.77km <sup>2</sup>	福岡県 久留米県土整備事務所 助言 H28.3.29 I0436	大成ジオテック株式会社	H28.3.8 H28.5.31

## 九州地方

都道府県名	測量地域	測量目的	測量種別	縮尺・等級	事業量	測量計画機関(助言番号)	測量作業機関	実施時期
佐賀県	武雄市 一部	道路管理	MMS計測 MMS計測 既成図数値化 既成図数値化 数値図化 数値図化 地形図等成果の座標補正 地形図等成果の座標補正	500 1000 500 1000 500 1000 500 1000	220km 386km 220km 386km 11km 19.3km 11km 19.3km	佐賀県武雄市 助言 H27.6.3 I0020	株式会社パスコ	H27.5.19 H28.3.4
佐賀県	嬉野市 一部	砂防計画	数値図化 写真地図作成(デジタルオルソ)	2500 2500	3.08km <sup>2</sup> 3.08km <sup>2</sup>	佐賀県杵藤土木事務所 助言 H27.5.26 I0026	第一復建株式会社	H27.4.3 H27.9.1
佐賀県	嬉野市 一部	砂防計画	数値図化 写真地図作成(デジタルオルソ)	2500 2500	2.14km <sup>2</sup> 2.14km <sup>2</sup>	佐賀県杵藤土木事務所 助言 H27.5.26 I0027	株式会社間瀬コンサルタント	H27.4.3 H27.9.1
佐賀県	嬉野市 一部	砂防計画	数値図化 写真地図作成(デジタルオルソ)	2500 2500	2.35km <sup>2</sup> 2.35km <sup>2</sup>	佐賀県杵藤土木事務所 助言 H27.6.4 I0037	国土防災技術株式会社	H27.5.27 H27.9.1
佐賀県	多久市 一部	道路管理	MMS計測	500	0.3km	佐賀県多久市 助言 H27.7.2 I0063	株式会社パスコ	H27.6.30 H27.8.31
佐賀県	伊万里市 一部	砂防計画	数値撮影(デジタル) 数値図化	地上画素寸法 25cm(UCXp又はUCFp(申請済み)) 2500	2.375km <sup>2</sup> 2.375km <sup>2</sup>	佐賀県伊万里土木事務所 助言 H27.7.3 I0065	中日本航空株式会社	H27.6.6 H28.1.30
佐賀県	唐津市 一部	砂防計画	数値図化 写真地図作成(デジタルオルソ)	2500 2500	4.1km <sup>2</sup> 4.1km <sup>2</sup>	佐賀県唐津土木事務所 助言 H27.7.3 I0066	株式会社建設技術センター	H27.3.27 H27.9.30
佐賀県	嬉野市 一部	砂防計画	数値図化 写真地図作成(デジタルオルソ)	2500 2500	3.2km <sup>2</sup> 3.2km <sup>2</sup>	佐賀県杵藤土木事務所 助言 H27.7.16 I0082	国土防災技術株式会社	H27.5.1 H27.9.1
佐賀県	多久市 一部	土地区画整理	基準点測量 基準点測量 基準点測量 現地測量(数値地形図作成)	2級 3級 4級 500	3点 9点 22点 0.042km <sup>2</sup>	佐賀県多久市 助言 H27.7.22 I0092	福岡都市技術株式会社	H27.7.24 H28.3.31
佐賀県	嬉野市 一部	砂防計画	数値図化 写真地図作成(デジタルオルソ)	2500 2500	2.3km <sup>2</sup> 2.3km <sup>2</sup>	佐賀県杵藤土木事務所 助言 H27.7.22 I0093	ジーアンドエスエンジニアリング株式会社	H27.4.3 H27.9.1
佐賀県	みやき町 一部	下水道計画	数値撮影(デジタル) 数値図化 写真地図作成(デジタルオルソ)	地上画素寸法 6cm(UCX) 500 500	11.7km <sup>2</sup> 1.45km <sup>2</sup> 11.7km <sup>2</sup>	佐賀県みやき町 助言 H27.7.31 I0106	株式会社日航コンサルタント	H27.7.14 H27.9.30
佐賀県	鳥栖市 一部	鉄道計画	水準測量 数値撮影(デジタル) 数値図化 修正測量	簡級 地上画素寸法 7.2cm(DMC) 500 500	11km 2.5km <sup>2</sup> 0.3km <sup>2</sup> 0.82km <sup>2</sup>	鉄道建設・運輸施設整備支援機構鉄道建設本部九州新幹線建設局 助言 H27.8.10 I0117	アジア航測株式会社	H27.7.27 H28.2.26
佐賀県	鳥栖市 一部	砂防計画	数値撮影(デジタル) 数値図化 写真地図作成(デジタルオルソ) 航空レーザ測量	地上画素寸法 16cm 2500 2500 500	84.15km <sup>2</sup> 2.87km <sup>2</sup> 18.43km <sup>2</sup> 34.1km <sup>2</sup>	佐賀県東部土木事務所 助言 H27.8.13 I0122	アジア航測株式会社	H27.7.27 H28.3.18
佐賀県	唐津市 一部	砂防計画	数値図化	2500	8.1km <sup>2</sup>	佐賀県唐津土木事務所 助言 H27.8.18 I0130	国際航業株式会社	H27.8.17 H27.9.30
佐賀県	鳥栖市 一部	都市計画	修正測量 修正測量 修正測量	2500 10000 15000	71.72km <sup>2</sup> 71.72km <sup>2</sup> 71.72km <sup>2</sup>	佐賀県鳥栖市 助言 H27.8.18 I0132	朝日航洋株式会社	H27.8.17 H28.3.10
佐賀県	玄海町 全域	都市計画	修正測量 修正測量	1000 2500	35.9km <sup>2</sup> 35.9km <sup>2</sup>	佐賀県玄海町 助言 H27.8.18 I0134	株式会社パスコ	H27.8.18 H28.1.15
佐賀県	伊万里市 一部 唐津市 一部	道路管理	数値撮影(デジタル) 数値図化 基準点測量 基準点測量 水準測量	地上画素寸法 6cm 500 3級 2級 3級	8.65km <sup>2</sup> 0.86km <sup>2</sup> 7点 2点 4.7km	九州地方整備局佐賀国道事務所 助言 H27.9.3 I0163	国際技術コンサルタント株式会社	H27.9.2 H28.2.29
佐賀県	唐津市 一部	砂防計画	数値図化 写真地図作成(デジタルオルソ)	2500 2500	4.76km <sup>2</sup> 4.76km <sup>2</sup>	佐賀県唐津土木事務所 助言 H27.9.3 I0165	第一復建株式会社	H27.5.29 H27.12.24
佐賀県	鳥栖市 一部	道路計画	基準点測量 基準点測量	2級 3級	2点 2点	佐賀県鳥栖市 助言 H27.9.9 I0175	株式会社大日測量設計	H27.8.14 H27.12.18
佐賀県	佐賀市 一部	その他	MMS計測	500	7.09km	佐賀県佐賀市 助言 H27.9.11 I0177	株式会社パスコ	H27.9.8 H28.3.12
佐賀県	武雄市 一部	鉄道計画	基準点測量 基準点測量	2級 4級	1点 3点	鉄道建設・運輸施設整備支援機構鉄道建設本部九州新幹線建設局武雄鉄道建設所 助言 H27.9.11 I0187	株式会社有明測量開発社	H27.9.10 H27.10.28
佐賀県	佐賀市 一部	河川管理	水準測量 数値図化	簡級 1000	116km 1.93km <sup>2</sup>	佐賀県佐賀市 助言 H27.10.2 I0212	国際航業株式会社	H27.10.1 H28.3.18

## 九州地方

都道府県名	測量地域	測量目的	測量種別	縮尺・等級	事業量	測量計画機関(助言番号)	測量作業機関	実施時期
佐賀県	白石町 一部	道路計画	水準測量 数値撮影(デジタル) 数値図化 写真地図作成(デジタル オルソ)	簡級 地上画素寸法 6.5cm 500 500	11.4km 5.8km <sup>2</sup> 1.8km <sup>2</sup> 5.8km <sup>2</sup>	佐賀県 助言 H27.10.2 I0213	国際航業株式会社	H27.10.1 H28.2.25
佐賀県	佐賀市 一部	道路計画	基準点測量 基準点測量	2級 3級	2点 2点	九州地方整備局佐賀国道事務所 助言 H27.10.29 I0270	九州建設コンサルタント株式会社	H27.10.27 H28.2.29
佐賀県	多久市 一部	その他	基準点測量 基準点測量 基準点測量 現地測量(数値地形図作成)	2級 3級 4級 500	2点 6点 22点 0.098km <sup>2</sup>	佐賀県多久市 助言 H27.10.30 I0276	佐賀県土地改良事業団体連合会	H27.10.1 H28.3.25
佐賀県	鳥栖市 一部	砂防計画	数値図化	2500	15.3125km <sup>2</sup>	佐賀県東部土木事務所 助言 H27.11.12 I0293	西鉄シー・イー・コンサルタント株式会社	H27.10.19 H28.3.18
佐賀県	唐津市 一部	砂防計画	数値図化 写真地図作成(デジタル オルソ)	2500 2500	12.17km <sup>2</sup> 12.17km <sup>2</sup>	佐賀県唐津土木事務所 助言 H27.11.24 I0306	ジーアンドエスエンジニアリング株式会社	H27.8.11 H28.2.15
佐賀県	多久市 一部	土地改良	基準点測量 基準点測量 基準点測量 現地測量(数値地形図作成)	2級 3級 4級 500	3点 6点 28点 0.057km <sup>2</sup>	佐賀県佐賀中部農林事務所 助言 H27.11.24 I0309	佐賀県土地改良事業団体連合会	H27.10.1 H28.3.11
佐賀県	唐津市 一部	砂防計画	数値図化 写真地図作成(デジタル オルソ)	2500 2500	7.7km <sup>2</sup> 7.7km <sup>2</sup>	佐賀県唐津土木事務所 助言 H27.11.26 I0312	株式会社間瀬コンサルタント	H27.7.27 H28.2.15
佐賀県	伊万里市 一部	河川管理	数値図化	2500	0.8km <sup>2</sup>	佐賀県伊万里土木事務所 助言 H27.12.2 I0316	株式会社パスコ	H27.11.24 H27.12.24
佐賀県	白石町 一部	道路計画	数値図化 数値図化	500 500	1.35km <sup>2</sup> 1.3km <sup>2</sup>	佐賀県 助言 H27.12.18 I0344	国際航業株式会社 アジア航測株式会社	H27.12.18 H28.3.15
佐賀県	白石町 一部 神埼市 一部	地盤変動調査	水準測量	1級	149.2km	佐賀県 助言 H27.12.28 I0355	株式会社大日測量設計	H27.12.21 H28.3.25
佐賀県	唐津市 一部	その他	基準点測量 水準測量 水準測量	2級 3級 3級	16点 1点 28km	佐賀県 助言 H28.1.4 I0357	第一復建株式会社	H27.12.25 H28.3.18
佐賀県	有田町 一部	基準点管理	復旧測量(基準点)	3級	1点	九州地方整備局佐賀国道事務所武雄維持出張所 助言 H28.1.26 I0381	大河内測量データ株式会社	H28.1.4 H28.3.15
佐賀県	唐津市 一部	道路管理	修正測量	1000	7.926km	佐賀県唐津市 助言 H28.2.1 I0383	筒井測量設計株式会社	H27.12.22 H28.3.25
佐賀県	佐賀市 一部	その他	基準点測量	4級	162点	法務省佐賀地方法務局 助言 H28.2.2 I0384	有限会社アルファコンサルタント	H28.1.25 H28.3.31
佐賀県	嬉野市 一部	砂防計画	数値図化 写真地図作成(デジタル オルソ)	2500 2500	1.05km <sup>2</sup> 1.05km <sup>2</sup>	佐賀県杵藤土木事務所 助言 H28.2.15 I0402	国土防災技術株式会社	H27.4.3 H27.9.1
佐賀県	太良町 一部 江北町 一部	森林計画	航空レーザ測量	500	21.32km <sup>2</sup>	佐賀県 助言 H28.2.22 I0408	アジア航測株式会社	H28.2.1 H28.3.18
佐賀県	鹿島市 一部	砂防計画	数値図化 写真地図作成(デジタル オルソ)	2500 2500	5.19km <sup>2</sup> 5.19km <sup>2</sup>	佐賀県杵藤土木事務所 助言 H28.3.4 I0420	第一復建株式会社	H27.12.18 H28.3.15
佐賀県	太良町 一部	砂防計画	数値図化 写真地図作成(デジタル オルソ)	2500 2500	5.42km <sup>2</sup> 5.42km <sup>2</sup>	佐賀県杵藤土木事務所 助言 H28.3.9 I0425	第一復建株式会社	H27.12.18 H28.3.15
長崎県	佐世保市 一部	河川管理	基準点測量 水準測量	2級 3級	10点 13.8km	長崎県県北振興局 助言 H27.4.9 I0004	有限会社吉川土木コンサルタント	H27.4.9 H27.6.30
長崎県	佐世保市 一部 東彼杵町 一部 川棚町 一部 波佐見町 一部	河川管理	基準点測量 水準測量	2級 3級	8点 29.3km11点	長崎県県北振興局 助言 H27.4.17 I0007	県北土地開発株式会社	H27.4.13 H27.7.31
長崎県	松浦市 一部 諫早市 一部	道路計画	数値撮影(デジタル) 数値撮影(デジタル) 数値図化(同時調整含む) 数値図化(同時調整含む) 基準点測量	地上画素寸法 6cm 地上画素寸法 6cm 500 500 3級	0.23km <sup>2</sup> 0.08km <sup>2</sup> 0.23km <sup>2</sup> 0.08km <sup>2</sup> 10点	九州地方整備局長崎河川国道事務所 助言 H27.4.27 I0011	東亜建設技術株式会社	H27.4.1 H27.6.30
長崎県	諫早市 一部	ダム計画	基準点測量 基準点測量 水準測量	2級 3級 3級	4点 7点 1点	九州地方整備局長崎河川国道事務所 助言 H27.4.28 I0012	東亜建設技術株式会社	H27.4.28 H27.6.19
長崎県	西海市 一部	その他	基準点測量 水準測量	2級 3級	2点 2点	長崎県 県北振興局 助言 H27.5.15 I0019	有限会社アーバン総合 景観設計	H27.5.15 H27.8.31
長崎県	諫早市 一部	河川管理	基準点測量 水準測量 水準測量	2級 3級 3級	12点 3点 8.9km	長崎県 県央振興局 助言 H27.5.21 I0021	旭測量設計株式会社	H27.5.11 H27.7.31
長崎県	諫早市 一部 大村市 一部	河川管理	基準点測量 基準点測量 水準測量 水準測量	2級 3級 3級 3級	11点 4点 2点 14.3km	長崎県 県央振興局 助言 H27.5.21 I0022	太洋技研株式会社	H27.5.13 H27.8.31
長崎県	南島原市 一部 雲仙市 一部	河川管理	基準点測量 水準測量	2級 3級	30点 30点	長崎県 島原振興局 助言 H27.5.25 I0025	株式会社大信技術開発	H27.6.1 H27.10.29
長崎県	諫早市 一部	ダム計画	基準点測量 基準点測量	2級 3級	1点 14点	九州地方整備局長崎河川国道事務所 助言 H27.5.26 I0029	九州建設コンサルタント株式会社	H27.5.11 H27.6.19
長崎県	長崎市 一部	河川管理	水準測量	3級	47.7km36点	長崎県 長崎振興局 助言 H27.5.28 I0034	扇精光コンサルタント株式会社	H27.5.28 H27.8.31
長崎県	対馬市 一部	砂防計画	数値図化 写真地図作成(デジタル オルソ)	2500 2500	12.93km <sup>2</sup> 12.93km <sup>2</sup>	長崎県対馬振興局 助言 H27.6.2 I0038	サンコーコンサルタント株式会社	H27.6.1 H29.3.25

## 九州地方

都道府県名	測量地域	測量目的	測量種別	縮尺・等級	事業量	測量計画機関(助言番号)	測量作業機関	実施時期
長崎県	時津町 一部 長崎市 一部	河川管理	基準点測量 基準点測量 水準測量 水準測量	2級 3級 3級 3級	4点 4点 1点 27.7km18点	長崎県 長崎振興局 助言 H27.6.3 I0039	株式会社長崎測量設計	H27.6.10 H27.8.31
長崎県	長崎市 一部	砂防計画	基準点測量 基準点測量	2級 3級	2点 1点	長崎県 長崎振興局 助言 H27.6.15 I0048	株式会社高松設計コン サルタント	H27.6.30 H27.9.14
長崎県	西海市 一部	その他	基準点測量	2級	2点	長崎県 県北振興局 助言 H27.6.17 I0052	株式会社実光測量設計	H27.6.25 H27.9.18
長崎県	西海市 一部	その他	基準点測量 基準点測量 現地測量(数 値地形図作 成)	2級 3級 500	1点 9点 0.291km <sup>2</sup>	西海町土地改良区 助言 H27.6.18 I0054	長崎県土地改良事業団 体連合会	H27.6.26 H28.3.18
長崎県	大村市 一部	道路管理	基準点測量	3級	1点	九州地方整備局長崎河川国道 事務所大村維持出張所 助言 H27.6.24 I0059	扇精光コンサルタンツ株 式会社	H27.6.23 H27.7.22
長崎県	五島市 一部	基準点管 理	基準点測量	2級	1点	長崎県 五島市 助言 H27.6.29 I0061	有限会社さくら測量	H27.8.10 H27.9.7
長崎県	五島市 一部	道路計画	基準点測量	2級	1点	長崎県 五島振興局 助言 H27.7.7 I0068	有限会社山田測量	H27.7.16 H28.1.18
長崎県	五島市 一部	道路計画	基準点測量 水準測量	3級 3級	3点 2.3km	長崎県 五島振興局 助言 H27.7.7 I0069	有限会社川崎工務店	H27.7.7 H28.1.4
長崎県	五島市 一部	砂防計画	基準点測量 基準点測量 現地測量(数 値地形図作 成)	2級 4級 500	2点 41点 0.09km <sup>2</sup>	長崎県五島振興局 上五島支 所 助言 H27.7.7 I0070	橋口環境設計株式会社	H27.7.10 H27.10.22
長崎県	雲仙市 一部	その他	基準点測量 現地測量(数 値地形図作 成)	3級 500	26点 0.496km <sup>2</sup>	八斗木土地改良区 助言 H27.7.16 I0078	長崎県土地改良事業団 体連合会	H27.7.10 H28.2.23
長崎県	長崎市 一部	その他	基準点測量 基準点測量	2級 3級	1点 1点	長崎県 長崎振興局 助言 H27.7.16 I0079	有限会社 吉川土木コン サルタント	H27.7.1 H27.10.28
長崎県	西海市 一部	港湾計画	基準点測量 基準点測量	2級 3級	3点 6点	長崎県 県北振興局 助言 H27.7.21 I0090	株式会社工藤測量設計	H27.7.15 H27.10.31
長崎県	新上五島町 全域	固定資産	数値撮影(デ ジタル) 写真地図作 成(デジタル オルソ)	地上画素寸法 20cm(UCXp) 2500	213.99km <sup>2</sup> 213.99km <sup>2</sup>	長崎県新上五島町 助言 H27.7.27 I0097	株式会社パスコ	H27.7.23 H28.3.31
長崎県	諫早市 一部	ダム計画	数値撮影(デ ジタル)  数値図化 数値図化 写真地図作 成(デジタル オルソ) 航空レーザ測 量	地上画素寸法 7cm(UCFp17条 申請済み) 500 1000 1000 500	7.5km <sup>2</sup>  0.58km <sup>2</sup> 2.74km <sup>2</sup> 2.74km <sup>2</sup> 2.74km <sup>2</sup>	九州地方整備局長崎河川国道 事務所 助言 H27.7.30 I0101	大成ジオテック株式会社	H27.8.10 H28.3.23
長崎県	諫早市 一部	道路計画	基準点測量 基準点測量 基準点測量	2級 3級 4級	4点 6点 31点	長崎県 県央振興局 助言 H27.7.31 I0105	株式会社オーエム	H27.7.14 H28.1.29
長崎県	南島原市 一部	その他	基準点測量 基準点測量 水準測量 数値図化	3級 4級 3級 1000	14点 140点 11.5km 0.87km <sup>2</sup>	長崎県 島原振興局 助言 H27.8.12 I0118	株式会社パスコ	H27.8.12 H28.1.22
長崎県	長与町 一部 時津町 一部	道路計画	基準点測量 基準点測量	2級 3級	2点 1点	長崎県 長崎振興局 助言 H27.8.14 I0124	豊福設計株式会社	H27.8.17 H27.10.30
長崎県	杵岐市 一部	道路計画	基準点測量 基準点測量 水準測量	2級 3級 2級	7点 9点 12.4km2点	長崎県 杵岐振興局 助言 H27.8.17 I0127	株式会社杵岐コンサル タント	H27.6.15 H28.3.25
長崎県	杵岐市 一部	道路計画	基準点測量 水準測量	2級 2級	4点 11.5km	長崎県 杵岐振興局 助言 H27.8.17 I0128	県北土地開発株式会社	H27.8.17 H27.10.31
長崎県	諫早市 一部	砂防計画	数値図化	2500	7.81km <sup>2</sup>	長崎県 県央振興局 助言 H27.8.20 I0136	アイ総合技術株式会社	H27.8.18 H29.3.24
長崎県	諫早市 一部	砂防計画	数値図化	2500	10.56km <sup>2</sup>	長崎県 県央振興局 助言 H27.8.20 I0137	株式会社イト日本技術 開発	H27.8.18 H29.3.24
長崎県	諫早市 一部	道路計画	基準点測量 基準点測量	2級 3級	1点 5点	長崎県 県央振興局 助言 H27.8.26 I0142	株式会社カミナガ	H27.7.17 H28.1.29
長崎県	五島市 一部	砂防計画	基準点測量 基準点測量 水準測量 現地測量(数 値地形図作 成)	3級 4級 4級 500	4点 83点 1点 0.14km <sup>2</sup>	長崎県 五島振興局 助言 H27.8.26 I0153	有限会社睦測量	H27.9.1 H28.2.26
長崎県	平戸市 一部 西海市 一部 川棚町 一部 佐々町 一部	砂防計画	数値図化 数値図化 数値図化 数値図化 数値図化 数値図化	2500 2500 2500 2500 2500 2500	45.172km <sup>2</sup> 45.255km <sup>2</sup> 45.15km <sup>2</sup> 30.986km <sup>2</sup> 21.334km <sup>2</sup> 18.409km <sup>2</sup> 33.312km <sup>2</sup>	長崎県 県北振興局 助言 H27.8.31 I0156	サンコーコンサルタンツ株 式会社 株式会社オオバ 株式会社技術開発コン サルタント ジーアンドエスエンジニ アリング株式会社 株式会社東光コンサル タ ンツ 株式会社アイエステー 株式会社間瀬コンサル タ ンツ	H27.8.28 H30.2.28
長崎県	長崎市 一部	土地区画 整理	基準点測量 基準点測量	3級 4級	5点 53点	長崎県 長崎市 助言 H27.8.31 I0157	昭和株式会社	H24.9.15 H24.10.31
長崎県	五島市 一部	その他	基準点測量 現地測量(数 値地形図作 成)	3級 500	13点 0.481km <sup>2</sup>	牟田土地改良区 助言 H27.9.9 I0173	長崎県土地改良事業団 体連合会	H27.8.25 H28.3.10
長崎県	五島市 一部	その他	基準点測量 基準点測量 その他	2級 3級 500	2点 15点 0.222km <sup>2</sup>	大宝土地改良区 助言 H27.9.9 I0174	長崎県土地改良事業団 体連合会	H27.8.28 H28.3.10
長崎県	五島市 一部	その他	基準点測量	2級	2点	長崎県 五島振興局 助言 H27.9.15 I0191	光栄測量設計株式会社	H27.9.3 H27.12.31

## 九州地方

都道府県名	測量地域	測量目的	測量種別	縮尺・等級	事業量	測量計画機関(助言番号)	測量作業機関	実施時期
長崎県	西海市 一部	道路計画	基準点測量	2級	3点	長崎県西海市 助言 H27.9.16 I0197	株式会社肥後測量設計	H27.6.5 H27.12.1
長崎県	対馬市 一部	その他	基準点測量 基準点測量	2級 3級	5点 2点	長崎県 対馬振興局 助言 H27.9.30 I0209	玄海測量設計株式会社	H27.9.28 H27.11.30
長崎県	諫早市 一部	鉄道計画	復旧測量(基準点)	1級	1点	独立行政法人鉄道建設・運輸 施設整備支援機構鉄道建設本 部九州新幹線建設局 助言 H27.10.5 I0220	玉野総合コンサルタント 株式会社	H27.10.5 H27.11.27
長崎県	長崎市 一部	砂防計画	数値図化	2500	43.47km <sup>2</sup>	長崎県 長崎振興局 助言 H27.10.6 I0229	大成ジオテック株式会社	H27.10.5 H29.1.31
長崎県	長崎市 一部	砂防計画	数値図化	2500	5.24km <sup>2</sup>	長崎県 長崎振興局 助言 H27.10.7 I0233	アジアエンジニアリング 株式会社	H27.10.8 H27.10.30
長崎県	佐々町 全域	都市計画	数値図化 数値図化 数値図化 MMS計測	500 2500 10000 500	160km 32.27km <sup>2</sup> 32.27km <sup>2</sup> 160km	長崎県佐々町 助言 H27.10.15 I0247	株式会社パスコ	H27.10.15 H28.2.29
長崎県	長崎市 一部	道路計画	基準点測量 基準点測量 基準点測量 基準点測量 水準測量 水準測量 現地測量(数 値地形図作 成)	1級 2級 3級 4級 4級 500	4点 6点 5点 226点 2.9km 0.3km <sup>2</sup>	長崎県 長崎振興局 助言 H27.10.21 I0254	株式会社ベック	H27.10.26 H28.3.25
長崎県	長崎市 一部	道路計画	基準点測量 基準点測量 基準点測量 基準点測量 水準測量 水準測量 現地測量(数 値地形図作 成)	1級 2級 3級 4級 3級 4級 500	7点 9点 6点 158点 3km2点 2.9km7点 0.21km <sup>2</sup>	長崎県 長崎振興局 助言 H27.10.21 I0255	株式会社工藤測量設計	H27.10.26 H28.7.29
長崎県	長崎市 一部	その他	基準点測量	2級	4点	長崎県 長崎振興局 助言 H27.10.21 I0256	有限会社吉川土木コン サルタント	H27.9.30 H28.2.26
長崎県	長与町 一部	道路計画	基準点測量	3級	2点	長崎県 長崎振興局 助言 H27.10.27 I0264	株式会社高松設計コン サルタント	H27.11.2 H28.1.29
長崎県	島原市 一部	都市計画	既成図数値 化 地形図等成 果の座標補 正 修正測量 地図編集 地図編集 地図編集	1000 1000 2500 50000 5000 25000	562.97km 80.24km <sup>2</sup> 80.24km <sup>2</sup> 80.24km <sup>2</sup> 80.24km <sup>2</sup> 80.24km <sup>2</sup>	長崎県島原市 助言 H27.11.5 I0283	国際航業株式会社	H27.11.4 H28.12.20
長崎県	長崎市 一部	基準点管理	復旧測量(基準点)	2級	1点	長崎県長崎市 助言 H27.11.6 I0287	第一復建株式会社	H27.11.9 H27.11.30
長崎県	波佐見町 全域	総合計画	数値撮影(デ ジタル) 写真地図作 成(デジタル オルソ)	地上画素寸法 12cm(UCXp) 1000	56km <sup>2</sup> 56km <sup>2</sup>	波佐見町 助言 H27.11.18 I0300	株式会社パスコ	H27.11.17 H28.2.29
長崎県	島原市 一部 南島原市 一部	砂防計画	数値撮影(デ ジタル) 航空レーザ測 量	地上画素寸法 12cm(DMC II 230) 500	15km <sup>2</sup> 20.58km <sup>2</sup>	九州地方整備局雲仙復興事務 所 助言 H27.11.20 I0303	朝日航洋株式会社	H27.11.19 H28.2.29
長崎県	雲仙市 一部 諫早市 一部	地盤変動 調査	基準点測量 基準点測量 水準測量	2級 3級 4級	7点 12点 28.8km	長崎県県央振興局 助言 H27.11.20 I0305	株式会社創建	H27.12.1 H28.3.28
長崎県	雲仙市 一部 島原市 一部	道路計画	数値図化	1000	1.28km <sup>2</sup>	長崎県 助言 H27.11.27 I0313	株式会社パスコ	H27.1.13 H27.3.27
長崎県	五島市 一部	その他	数値図化	2級	10.04km <sup>2</sup>	長崎県 五島振興局 助言 H27.12.1 I0314	アジアエンジニアリング 株式会社	H27.11.27 H30.3.30
長崎県	新上五島町 一部	その他	基準点測量	2級	3点	長崎県新上五島町 助言 H27.12.1 I0317	九州オリエン測量設計 株式会社	H27.12.7 H28.1.29
長崎県	新上五島町 一部	砂防計画	数値図化	2500	10.9km <sup>2</sup>	長崎県五島振興局 上五島支 所 助言 H27.12.14 I0333	第一復建株式会社	H27.7.1 H30.3.25
長崎県	対馬市 一部	砂防計画	数値図化	2500	8.16km <sup>2</sup>	長崎県 対馬振興局 助言 H27.12.16 I0342	株式会社高崎総合コン サルタント	H27.7.16 H30.3.30
長崎県	諫早市 一部	地盤変動 調査	水準測量 水準測量	1級 2級	15.2km 28.3km	長崎県諫早市 助言 H27.12.16 I0343	扇精光コンサルタンツ株 式会社	H28.1.6 H28.3.31
長崎県	雲仙市 一部	その他	MMS計測	500	2.4km	長崎県雲仙市 助言 H27.12.24 I0350	株式会社パスコ	H27.12.22 H28.3.25
長崎県	佐世保市 一部	その他	基準点測量	3級	3点	九州地方整備局長崎河川国道 事務所 助言 H27.12.24 I0351	株式会社高崎総合コン サルタント	H27.10.31 H28.2.29
長崎県	長崎市 一部	その他	基準点測量	3級	2点	長崎県 長崎振興局 助言 H28.1.4 I0359	株式会社サンコー技研	H27.12.21 H28.3.25
長崎県	新上五島町 一部	砂防計画	数値図化	2500	8km <sup>2</sup>	長崎県五島振興局 上五島支 所 助言 H28.1.6 I0363	復建調査設計株式会社	H27.6.30 H30.3.25
長崎県	諫早市 一部	道路管理	修正測量	1000	5.68km	長崎県諫早市 助言 H28.1.15 I0367	国際航業株式会社	H27.1.15 H27.3.11
長崎県	対馬市 一部	海岸保全	基準点測量	2級	3点	長崎県 対馬振興局 助言 H28.1.15 I0368	扇精光コンサルタンツ株 式会社	H28.1.15 H28.3.25
長崎県	新上五島町 一部	砂防計画	数値図化	2500	4.57km <sup>2</sup>	長崎県五島振興局 上五島支 所 助言 H28.1.20 I0373	大成ジオテック株式会社	H27.7.1 H30.3.25
長崎県	佐世保市 一部	その他	その他	現地測量TS点	33点	九州地方整備局長崎河川国道 事務所 助言 H28.1.29 I0382	株式会社高崎総合コン サルタント	H27.10.31 H28.2.29
長崎県	時津町 一部	道路計画	基準点測量	3級	1点	長崎県 長崎振興局 助言 H28.2.2 I0386	株式会社長崎測量設計	H28.2.1 H28.3.25
長崎県	諫早市 一部	砂防計画	数値図化	2500	9.613km <sup>2</sup>	長崎県県央振興局 助言 H28.2.12 I0400	株式会社技術開発コン サルタント	H28.2.10 H30.3.25

## 九州地方

都道府県名	測量地域	測量目的	測量種別	縮尺・等級	事業量	測量計画機関(助言番号)	測量作業機関	実施時期
長崎県	諫早市 一部	道路計画	復旧測量(基準点)	2級	1点	九州地方整備局長崎河川国道事務所 助言 H28.2.16 I0404	株式会社橋梁コンサルタント	H28.2.15 H28.3.10
長崎県	南島原市 一部	砂防計画	数値図化	2500	13.443km <sup>2</sup>	長崎県島原振興局 助言 H28.2.22 I0409	アイ総合技術株式会社	H28.3.1 H30.3.15
長崎県	西海市 一部	都市計画	数値図化	2500	4.85km <sup>2</sup>	長崎県西海市 助言 H28.2.23 I0411	株式会社パスコ	H28.2.22 H28.3.31
長崎県	南島原市 一部	砂防計画	数値図化	2500	14.76km <sup>2</sup>	長崎県島原振興局 助言 H28.2.24 I0413	株式会社エイト日本技術開発	H28.3.7 H30.3.15
長崎県	雲仙市 一部	砂防計画	数値図化	2500	6.15km <sup>2</sup>	長崎県島原振興局 助言 H28.2.24 I0414	株式会社オオバ	H28.3.7 H30.3.15
長崎県	南島原市 一部	砂防計画	数値図化	2500	5.03km <sup>2</sup>	長崎県島原振興局 助言 H28.3.9 I0424	第一復建株式会社	H27.9.11 H29.12.20
長崎県	長崎市 一部	道路計画	MMS計測	500	8.9km	長崎県長崎市 助言 H28.3.16 I0429	株式会社パスコ	H28.3.16 H28.4.29
長崎県	諫早市 一部	砂防計画	数値図化 写真地図作成(デジタルオルソ)	2500 2500	3.504km <sup>2</sup> 3.504km <sup>2</sup>	長崎県県央振興局 助言 H28.3.25 I0435	ジーアンドエスエンジニアリング株式会社	H28.3.22 H30.3.25
熊本県	八代市 一部	その他	基準点測量	4級	186点	法務省熊本地方方法務局 助言 H27.4.1 I0001	有限会社 徳永設計	H27.4.1 H28.3.31
熊本県	人吉市 一部	森林計画	航空レーザ測量	500	34.9km <sup>2</sup>	くま中央森林組合 助言 H27.5.7 I0013	アジア航測株式会社	H27.4.13 H28.3.15
熊本県	和水町 一部	河川計画	基準点測量 基準点測量	3級 4級	3点 26点	九州地方整備局菊池川河川事務所 助言 H27.5.15 I0018	株式会社有明測量開発社	H27.4.27 H28.3.31
熊本県	芦北町 一部	砂防計画	数値図化 写真地図作成(デジタルオルソ)	2500 2500	10.2km <sup>2</sup> 10.2km <sup>2</sup>	熊本県南広域本部芦北地域振興局 助言 H27.5.26 I0030	朝日航洋株式会社	H27.6.1 H27.11.30
熊本県	八代市 一部	砂防計画	数値図化 写真地図作成(デジタルオルソ)	2500 2500	8.45km <sup>2</sup> 8.45km <sup>2</sup>	熊本県南広域本部 助言 H27.5.28 I0032	株式会社日航コンサルタント	H27.3.8 H27.9.30
熊本県	八代市 一部	砂防計画	数値図化 写真地図作成(デジタルオルソ)	2500 2500	7.61km <sup>2</sup> 7.61km <sup>2</sup>	熊本県南広域本部 助言 H27.5.28 I0033	写測エンジニアリング株式会社	H27.3.8 H27.9.30
熊本県	水俣市 一部	道路管理	MMS計測	500	308km	熊本県水俣市 助言 H27.6.12 I0046	国際航業株式会社	H26.12.22 H27.10.31
熊本県	玉名市 全域	都市計画	修正測量	2500	152.6km <sup>2</sup>	熊本県玉名市 助言 H27.6.12 I0047	株式会社パスコ	H27.6.11 H28.3.22
熊本県	山都町 一部	砂防計画	数値図化	2500	2.55km <sup>2</sup>	熊本県(上益城地域振興局) 助言 H27.6.24 I0057	第一復建株式会社	H27.5.21 H28.3.25
熊本県	天草市 一部	その他	基準点測量 基準点測量	2級 3級	1点 1点	熊本県 助言 H27.7.6 I0067	熊本県土地改良事業団体連合会	H27.7.6 H27.12.10
熊本県	天草市 一部	都市計画	数値図化	2500	23.5km <sup>2</sup>	熊本県天草市 助言 H27.7.14 I0071	株式会社パスコ	H27.7.8 H28.3.18
熊本県	和水町 一部	その他	基準点測量 基準点測量 現地測量(数値地形図作成)	2級 3級 500	1点 6点 0.12km <sup>2</sup>	熊本県(県北広域本部玉名地域振興局) 助言 H27.7.17 I0086	熊本県土地改良事業団体連合会	H27.7.21 H28.2.26
熊本県	和水町 一部	その他	基準点測量 現地測量(数値地形図作成)	3級 500	4点 0.05km <sup>2</sup>	熊本県(県北広域本部玉名地域振興局) 助言 H27.7.17 I0087	熊本県土地改良事業団体連合会	H27.7.21 H28.2.26
熊本県	阿蘇市 一部	その他	基準点測量 現地測量(数値地形図作成)	3級 500	3点 0.12km <sup>2</sup>	熊本県(県北広域本部阿蘇地域振興局) 助言 H27.7.21 I0091	熊本県土地改良事業団体連合会	H27.7.27 H28.2.19
熊本県	山都町 一部	砂防計画	数値図化 写真地図作成(デジタルオルソ)	2500 2500	3.43km <sup>2</sup> 3.43km <sup>2</sup>	熊本県(上益城地域振興局) 助言 H27.7.29 I0099	パンフィックコンサルタント株式会社	H27.7.27 H28.3.25
熊本県	大津町 全域	道路管理	数値撮影(デジタル) 写真地図作成(デジタルオルソ) 数値図化 MMS計測	地上画素寸法 13cm(DMC II 250) 1000 1000 500	99.09km <sup>2</sup> 99.09km <sup>2</sup> 12.28km <sup>2</sup> 93.8km	熊本県大津町 助言 H27.7.30 I0102	国際航業株式会社	H27.7.28 H28.3.30
熊本県	多良木町 一部	その他	基準点測量 現地測量(数値地形図作成)	3級 500	9点 0.43km <sup>2</sup>	熊本県(球磨地域振興局) 助言 H27.8.7 I0115	熊本県土地改良事業団体連合会	H27.8.10 H28.3.30
熊本県	熊本市 一部	森林計画	航空レーザ測量	500	10.16km <sup>2</sup>	熊本県 助言 H27.8.13 I0121	アジア航測株式会社	H27.7.16 H28.1.29
熊本県	熊本市 一部 合志市 一部 大津町 一部 南阿蘇村 一部	その他	基準点測量 基準点測量	3級 4級	9点 121点	九州地方整備局熊本河川国道事務所 助言 H27.8.26 I0139	株式会社水野建設コンサルタント	H27.8.17 H28.1.29
熊本県	和水町 一部	その他	数値図化	1000	0.106km <sup>2</sup>	熊本県(県北広域本部玉名地域振興局) 助言 H27.8.27 I0145	株式会社パスコ	H27.8.24 H27.11.27
熊本県	あさぎり町 全域	基準点管理	基準点測量	2級	140点	熊本県あさぎり町 助言 H27.8.28 I0155	株式会社スペック	H27.9.1 H28.3.25
熊本県	苓北町 一部	基準点管理	復旧測量(基準点)	2級	1点	熊本県苓北町 助言 H27.9.1 I0158	株式会社パスコ	H27.7.31 H27.9.30
熊本県	芦北町 一部	土地改良	水準測量 水準測量 水準測量 数値図化	3級(GNSS) 3級 簡級 1000	2点 14km 14点 24.6km 0.8km <sup>2</sup>	熊本県南広域本部芦北地域振興局 助言 H27.9.3 I0160	大和測量設計株式会社	H27.7.21 H27.9.30
熊本県	八代市 一部	都市計画	修正測量 数値図化	1000 2500	1.02km <sup>2</sup> 5.74km <sup>2</sup>	熊本県八代市 助言 H27.9.3 I0161	国際航業株式会社	H27.9.2 H27.11.30
熊本県	益城町 全域	都市計画	数値撮影(デジタル) 同時調整 修正測量	地上画素寸法 16cm 2500 2500	65.68km <sup>2</sup> 65.68km <sup>2</sup> 65.68km <sup>2</sup>	熊本県益城町 助言 H27.9.3 I0166	大成ジオテック株式会社	H27.9.2 H28.3.15



## 九州地方

都道府県名	測量地域	測量目的	測量種別	縮尺・等級	事業量	測量計画機関(助言番号)	測量作業機関	実施時期
熊本県	阿蘇市 一部	道路計画	基準点測量 基準点測量 基準点測量 水準測量	2級 3級 4級 3級	6点 7点 65点 6.85km	九州地方整備局熊本河川国道事務所 助言 H27.9.7 I0170	株式会社水野建設コンサルタンツ	H27.9.1 H28.3.14
熊本県	甲佐町 一部 嘉島町 一部 御船町 一部 宇土市 一部 熊本市 一部	河川管理	水準測量	3級	20.55km	九州地方整備局熊本河川国道事務所 助言 H27.9.14 I0189	株式会社興和測量設計	H27.9.25 H28.2.19
熊本県	菊陽町 一部	総合計画	基準点測量	3級	27点	熊本県菊陽町 助言 H27.9.18 I0198	玉野総合コンサルタンツ株式会社	H27.9.18 H28.1.29
熊本県	水俣市 一部	その他	基準点測量 現地測量(数値地形図作成)	2級 500	2点 0.03km <sup>2</sup>	熊本県(葦北地域振興局) 助言 H27.10.5 I0216	熊本県土地改良事業団体連合会	H27.10.1 H28.2.29
熊本県	天草市 一部	その他	基準点測量 基準点測量 現地測量(数値地形図作成)	2級 3級 500	2点 6点 0.086km <sup>2</sup>	熊本県(天草広域本部) 助言 H27.10.5 I0217	熊本県土地改良事業団体連合会	H27.10.5 H28.2.29
熊本県	熊本市 一部	砂防計画	数値図化 写真地図作成(デジタルオルソ)	2500 2500	5.04km <sup>2</sup> 5.04km <sup>2</sup>	熊本県県央広域本部 助言 H27.10.5 I0221	国土防災技術株式会社	H27.10.2 H27.11.30
熊本県	天草市 一部	その他	基準点測量 復旧測量(基準点) 復旧測量(基準点)	3級 2級 3級	1点 2点 1点	熊本県(天草広域本部) 助言 H27.10.14 I0242	熊本県土地改良事業団体連合会	H27.10.13 H28.2.29
熊本県	荒尾市 一部	その他	基準点測量 現地測量(数値地形図作成)	2級 500	2点 0.037km <sup>2</sup>	熊本県荒尾市 助言 H27.10.16 I0248	熊本県土地改良事業団体連合会	H27.10.16 H28.3.25
熊本県	八代市 一部	その他	基準点測量 現地測量(数値地形図作成)	2級 500	4点 0.18km <sup>2</sup>	熊本県八代市 助言 H27.10.16 I0249	熊本県土地改良事業団体連合会	H27.10.13 H28.3.10
熊本県	美里町 一部	その他	基準点測量 現地測量(数値地形図作成)	2級 500	3点 0.03km <sup>2</sup>	熊本県(宇城地域振興局) 助言 H27.10.16 I0252	熊本県土地改良事業団体連合会	H27.10.19 H28.2.29
熊本県	水俣市 全域	固定資産	数値撮影(デジタル) 写真地図作成(デジタルオルソ)	地上画素寸法 12cm 1000	162.29km <sup>2</sup> 162.29km <sup>2</sup>	熊本県水俣市 助言 H27.10.21 I0253	朝日航洋株式会社	H27.10.19 H28.3.31
熊本県	天草市 一部	砂防計画	数値図化 写真地図作成(デジタルオルソ)	2500 2500	5.17km <sup>2</sup> 5.17km <sup>2</sup>	熊本県天草広域本部 助言 H27.10.27 I0266	復建調査設計株式会社	H26.9.26 H28.3.4
熊本県	宇城市 一部	農地開発	水準測量 数値図化	3級 1000	7.1km 1.85km <sup>2</sup>	熊本県宇城市 助言 H27.11.4 I0279	国際航業株式会社	H27.11.2 H28.1.25
熊本県	人吉市 一部	河川計画	基準点測量 基準点測量	2級 3級	3点 3点	九州地方整備局八代河川国道事務所 助言 H27.11.5 I0285	株式会社オービット	H27.11.9 H28.2.29
熊本県	荒尾市 一部	道路計画	基準点測量 基準点測量 水準測量	2級 4級 3級	2点 30点 1.7km4点	九州地方整備局熊本河川国道事務所 助言 H27.11.16 I0298	株式会社有明測量開発社	H27.11.16 H28.3.25
熊本県	菊池市 一部	その他	基準点測量	2級	2点	熊本県菊池市 助言 H27.11.24 I0308	熊本県土地改良事業団体連合会	H27.11.24 H28.3.22
熊本県	熊本市 一部	道路管理	基準点測量	3級	9点	熊本県熊本市 助言 H27.12.1 I0318	株式会社宇佐美工業	H27.8.13 H28.2.8
熊本県	合志市 一部	土地区画整理	基準点測量 基準点測量	2級 3級	1点 5点	熊本県合志市 助言 H27.12.3 I0322	旭測量設計株式会社	H27.12.1 H28.3.18
熊本県	苓北町 一部	基準点管理	復旧測量(基準点)	2級	1点	熊本県苓北町 助言 H27.12.11 I0331	アジアプランニング株式会社	H27.11.30 H28.1.14
熊本県	美里町 一部	砂防計画	数値図化 写真地図作成(デジタルオルソ)	2500 2500	0.89km <sup>2</sup> 0.89km <sup>2</sup>	熊本県 助言 H27.12.21 I0347	写測エンジニアリング株式会社	H27.12.21 H28.3.25
熊本県	御船町 一部	都市計画	数値撮影(デジタル) 修正測量	地上画素寸法 20cm(DMC II) 2500	3km <sup>2</sup> 2.8km <sup>2</sup>	熊本県御船町 助言 H28.1.8 I0365	アジア航測株式会社	H28.1.8 H28.3.15
熊本県	熊本市 一部	その他	基準点測量	4級	310点	法務省熊本地方法務局 助言 H28.1.21 I0375	公益社団法人熊本県公共嘱託登記土地家屋調査士協会	H28.2.1 H29.3.31
熊本県	玉名市 一部	その他	基準点測量	3級	17点	九州地方整備局熊本河川国道事務所 助言 H28.2.3 I0387	株式会社熊本総合技術コンサルタンツ	H28.1.19 H28.3.18
熊本県	玉名市 一部	その他	基準点測量	3級	18点	九州地方整備局熊本河川国道事務所 助言 H28.2.3 I0388	旭測量設計株式会社	H28.1.12 H28.3.18
熊本県	熊本市 一部	その他	MMS計測	500	74km	熊本県熊本市 助言 H28.2.5 I0395	株式会社パスコ	H28.2.4 H28.3.26
熊本県	八代市 一部	文化財調査	航空レーザ測量	1000	0.57km <sup>2</sup>	熊本県八代市 助言 H28.2.15 I0403	株式会社四航コンサルタンツ	H28.1.15 H28.3.21
熊本県	南関町 一部	道路計画	基準点測量 基準点測量 水準測量	3級 4級 3級	2点 6点 2.5km7点	熊本県南関町 助言 H28.2.16 I0405	ワールド測量設計株式会社	H28.1.21 H28.7.25
熊本県	熊本市 一部	道路管理	基準点測量	4級	29点	熊本県熊本市 助言 H28.2.24 I0412	昭和航測株式会社	H27.11.16 H28.3.18
熊本県	荒尾市 一部	道路計画	基準点測量 基準点測量	2級 3級	4点 7点	熊本県荒尾市 助言 H28.3.11 I0426	株式会社熊本建設コンサルタンツ	H28.3.22 H28.9.30
熊本県	芦北町 一部	砂防計画	数値図化	2500	2.48km <sup>2</sup>	熊本県県南広域本部芦北地域振興局 助言 H28.3.17 I0431	昭和株式会社	H28.4.1 H28.8.31
熊本県	合志市 一部	その他	MMS計測	500	1.2km	熊本県合志市 助言 H28.3.17 I0433	株式会社パスコ	H28.3.17 H28.3.25
大分県	豊後高田市 一部	基準点管理	復旧測量(基準点)	3級	1点	大分県豊後高田市 助言 H27.6.16 I0050	株式会社明和	H27.5.27 H28.3.13

## 九州地方

都道府県名	測量地域	測量目的	測量種別	縮尺・等級	事業量	測量計画機関(助言番号)	測量作業機関	実施時期
大分県	大分市 一部	都市計画	地図編集 地図編集	1000 2500	2.6km <sup>2</sup> 147.9km <sup>2</sup>	大分市 助言 H27.6.24 I0058	株式会社パスコ	H26.8.4 H27.3.13
大分県	臼杵市 一部	道路管理	MMS計測	500	0.143km	大分県臼杵市 助言 H27.7.2 I0062	株式会社パスコ	H27.6.30 H27.11.27
大分県	玖珠町 一部	その他	基準点測量 基準点測量 現地測量(数 値地形図作 成)	3級 4級 250	12点 23点 0.001km <sup>2</sup>	防衛省九州防衛局 助言 H27.7.31 I0103	株式会社コスモエンジ アリング	H27.7.31 H27.8.31
大分県	玖珠町 一部 九重町 一部 日田市 一部 中津市 一部	砂防計画	数値図化 写真地図作 成(デジタル オルソ)	2500 2500	6.1km <sup>2</sup> 6.1km <sup>2</sup>	大分県 助言 H27.9.11 I0184	株式会社パスコ	H27.9.8 H28.3.31
大分県	大分市 一部	その他	基準点測量 基準点測量 現地測量(数 値地形図作 成)	3級 4級 500	2点 28点 0.184km <sup>2</sup>	防衛省九州防衛局 助言 H27.9.29 I0206	写測エンジニアリング株 式会社	H27.9.29 H27.11.30
大分県	宇佐市 一部	その他	基準点測量 水準測量	3級 3級	20点 2点	農林水産省九州農政局駅館川 農地整備事業所 助言 H27.10.9 I0239	株式会社八光開発コン サルタント	H27.10.9 H27.12.21
大分県	由布市 一部 津久見市 全域 臼杵市 一部 大分市 一部	森林計画	数値撮影(デ ジタル)	地上画素寸法 30cm(DMC)	1170km <sup>2</sup>	大分県 助言 H27.10.15 I0246	国際航業株式会社	H27.9.16 H28.2.29
大分県	杵築市 全域	総合計画	数値撮影(デ ジタル)  写真地図作 成(デジタル オルソ) 水準測量	地上画素寸法 16cm(ADS80 17 条申請済み) 1000  簡級	280.06km <sup>2</sup>  280.06km <sup>2</sup>  17.5km	大分県杵築市 助言 H27.10.27 I0261	株式会社パスコ	H27.10.23 H28.3.11
大分県	玖珠町 一部 日出町 一部 由布市 一部 宇佐市 一部 日田市 一部 別府市 一部 大分市 一部	道路計画	その他	現地測量TS点	340点	九州地方整備局大分河川国道 事務所 助言 H27.10.27 I0262	協同エンジニアリング株 式会社 株式会社富士設計	H27.10.19 H27.12.28
大分県	中津市 一部 日田市 一部	道路計画	基準点測量 基準点測量	2級 3級	16点 24点	大分県日田土木事務所 助言 H27.11.2 I0277	松本技術コンサルタント 株式会社	H27.10.1 H28.3.15
大分県	大分市 一部	土地区画 整理	基準点測量 現地測量(数 値地形図作 成)	4級 500	77点 0.1213km <sup>2</sup>	大分市 助言 H27.11.6 I0288	福岡都市技術株式会社	H27.11.13 H28.3.25
大分県	別府市 全域	都市計画	数値図化 修正測量 地図編集 修正測量	1000 2500 10000 10000	3.33km <sup>2</sup> 39.9km <sup>2</sup> 39.9km <sup>2</sup> 85.4km <sup>2</sup>	大分県別府市 助言 H27.11.18 I0299	国際航業株式会社	H27.11.17 H28.9.30
大分県	宇佐市 一部	その他	基準点測量 水準測量	2級 3級	3点 1点	農林水産省九州農政局駅館川 農地整備事業所 助言 H27.11.24 I0307	株式会社日本水工コン サルタント	H27.11.24 H28.3.17
大分県	大分市 一部	道路計画	数値撮影(デ ジタル) 数値図化	地上画素寸法 16cm(UCXp) 1000	10.33km <sup>2</sup> 0.35km <sup>2</sup>	九州地方整備局大分河川国道 事務所 助言 H27.11.24 I0311	写測エンジニアリング株 式会社	H27.11.24 H28.3.11
大分県	玖珠町 全域 日出町 全域 国東市 全域 佐伯市 全域	農地開発	数値撮影(デ ジタル) 写真地図作 成(デジタル オルソ) 数値撮影(デ ジタル) 写真地図作 成(デジタル オルソ) 数値撮影(デ ジタル) 写真地図作 成(デジタル オルソ) 数値撮影(デ ジタル) 写真地図作 成(デジタル オルソ)	地上画素寸法 14.7cm(DMC) 1000  地上画素寸法 14.7cm(DMC) 1000  地上画素寸法 16cm(DMC II 230) 1000  地上画素寸法 16cm(DMC II 230) 1000	903.54km <sup>2</sup> 903.54km <sup>2</sup>  73.24km <sup>2</sup> 73.24km <sup>2</sup>  317.8km <sup>2</sup> 317.8km <sup>2</sup>  286.44km <sup>2</sup> 286.44km <sup>2</sup>	大分県水土里情報センター推 進協議会 助言 H27.12.24 I0348	国際航業株式会社	H27.12.22 H28.3.18
大分県	国東市 一部 宇佐市 一部 豊後高田市 一部 日田市 一部 中津市 一部	砂防計画	数値図化 写真地図作 成(デジタル オルソ)	2500 2500	4km <sup>2</sup> 4km <sup>2</sup>	大分県 助言 H27.12.25 I0354	株式会社日建技術コン サルタント	H27.6.3 H28.3.31
大分県	大分市 一部	その他	基準点測量	4級	111点	法務省大分地方法務局 助言 H28.1.21 I0376	サムプロット有限会社	H28.1.19 H29.2.28
大分県	日田市 一部	ダム計画	航空レーザ測 量	500	8.5km <sup>2</sup>	水資源機構筑後川局 助言 H28.2.2 I0392	中日本航空株式会社	H28.1.6 H28.3.25
大分県	大分市 一部	道路計画	MMS計測	500	4.3km	大分市 助言 H28.2.3 I0393	株式会社パスコ	H28.2.3 H28.3.31
大分県	佐伯市 一部 臼杵市 一部 津久見市 一部 竹田市 一部 豊後大野市 一部	砂防計画	数値図化 写真地図作 成(デジタル オルソ)	2500 2500	6.55km <sup>2</sup> 6.55km <sup>2</sup>	大分県 助言 H28.3.16 I0430	株式会社日建技術コン サルタント	H27.6.3 H28.3.31
大分県	日出町 一部 由布市 一部 杵築市 一部 大分市 一部	砂防計画	数値図化 写真地図作 成(デジタル オルソ)	2500 2500	6.61km <sup>2</sup> 6.61km <sup>2</sup>	大分県 助言 H28.3.18 I0432	復建調査設計株式会社	H27.6.3 H28.3.31
大分県	別府市 一部 中津市 一部 日田市 一部 豊後高田市 一部 杵築市 一部 宇佐市 一部 由布市 一部 国東市 一部 日出町 一部 九重町 一部 玖珠町 一部	砂防計画	数値図化	2500	4.01km <sup>2</sup>	大分県 助言 H28.3.31 I0437	株式会社日航コンサル タント	H27.9.30 H28.6.30
宮崎県	小林市 一部	砂防計画	数値図化	2500	3.18km <sup>2</sup>	宮崎県小林土木事務所 助言 H27.4.2 I0002	株式会社国土開発コン サルタント	H27.4.1 H27.7.31

## 九州地方

都道府県名	測量地域	測量目的	測量種別	縮尺・等級	事業量	測量計画機関(助言番号)	測量作業機関	実施時期
宮崎県	小林市 一部	砂防計画	数値図化	2500	0.7km <sup>2</sup>	宮崎県小林土木事務所 助言 H27.4.2 I0003	株式会社国土開発コンサルタント	H26.12.1 H27.4.30
宮崎県	高千穂町 一部	砂防計画	数値図化	2500	5.5km <sup>2</sup>	宮崎県西臼杵支庁 助言 H27.4.17 I0005	朝日航洋株式会社	H26.7.16 H27.3.27
宮崎県	宮崎市 一部	砂防計画	数値図化	2500	2.501km <sup>2</sup>	宮崎県宮崎土木事務所 助言 H27.5.13 I0015	中日本航空株式会社	H26.11.3 H27.5.29
宮崎県	都城市 一部	砂防計画	数値図化 写真地図作成(デジタル オルソ)	2500 2500	1.66km <sup>2</sup> 1.66km <sup>2</sup>	宮崎県都城土木事務所 助言 H27.5.26 I0028	パシフィックコンサルタンツ株式会社	H27.5.25 H27.10.25
宮崎県	西都市 一部 西米良村 一部	砂防計画	数値図化	2500	3.6km <sup>2</sup>	宮崎県西都土木事務所 助言 H27.6.4 I0040	玉野総合コンサルタント株式会社	H27.6.4 H27.12.17
宮崎県	宮崎市 一部	砂防計画	数値図化	2500	1.46km <sup>2</sup>	宮崎県宮崎土木事務所 助言 H27.6.5 I0041	アジア航測株式会社	H27.3.25 H28.3.25
宮崎県	宮崎市 一部	砂防計画	数値図化	2500	3.4km <sup>2</sup>	宮崎県高岡土木事務所 助言 H27.6.15 I0049	八千代エンジニアリング株式会社	H26.8.2 H27.7.20
宮崎県	西都市 一部	森林計画	数値撮影(デジタル)	地上画素寸法 25cm(UCFp17条 申請済み)	1373km <sup>2</sup>	宮崎県 助言 H27.6.24 I0060	大成ジオテック株式会社	H27.6.24 H27.11.30
宮崎県	都農町 一部	土地区画 整理	基準点測量 基準点測量	2級 3級	3点 5点	宮崎県都農町 助言 H27.7.10 I0073	株式会社黒木総合鑑定	H27.7.10 H28.3.18
宮崎県	国富町 一部	砂防計画	数値図化	2500	2.05km <sup>2</sup>	宮崎県高岡土木事務所 助言 H27.7.14 I0074	株式会社建設技術研究所	H27.7.8 H28.3.25
宮崎県	都城市 一部	砂防計画	基準点測量 基準点測量 水準測量 現地測量(数 値地形図作 成) 路線測量	2級 4級 3級 500 その他	3点 24点 2km 0.03km <sup>2</sup> 0.03km <sup>2</sup>	九州地方整備局宮崎河川国道 事務所 助言 H27.7.15 I0075	株式会社建設技術コンサルタンツ	H27.7.13 H28.2.15
宮崎県	高千穂町 一部	砂防計画	数値図化	2500	7.9km <sup>2</sup>	宮崎県西臼杵支庁 助言 H27.7.15 I0076	玉野総合コンサルタント株式会社	H27.6.16 H28.3.25
宮崎県	都城市 一部	砂防計画	数値図化	2500	3.4km <sup>2</sup>	宮崎県都城土木事務所 助言 H27.7.16 I0081	株式会社パスコ	H27.7.15 H28.2.29
宮崎県	三股町 一部	砂防計画	数値図化	2500	2.2km <sup>2</sup>	宮崎県都城土木事務所 助言 H27.7.17 I0083	株式会社晃和コンサルタン	H27.6.24 H28.2.29
宮崎県	延岡市 一部	都市計画	既成図数値 化 修正測量 地形図等成 果の座標補 正 既成図数値 化 地図編集 地形図等成 果の座標補 正	2500 2500 2500 10000 10000 10000	103.7km <sup>2</sup> 8.1km <sup>2</sup> 12点 12点 8.1km <sup>2</sup> 12点	宮崎県延岡市 助言 H27.7.22 I0089	株式会社パスコ	H27.7.17 H28.1.29
宮崎県	小林市 一部	砂防計画	数値図化 写真地図作 成(デジタル オルソ)	2500 2500(H25I115で 作成済み)	5.794km <sup>2</sup> 5.794km <sup>2</sup>	宮崎県小林土木事務所 助言 H27.7.29 I0098	パシフィックコンサルタンツ株式会社	H27.7.27 H27.9.15
宮崎県	串間市 一部	砂防計画	数値図化	2500	2.55km <sup>2</sup>	宮崎県串間土木事務所 助言 H27.7.29 I0100	株式会社千代田コンサル タント	H27.7.28 H28.3.25
宮崎県	都城市 一部	砂防計画	数値図化	2500	2.9km <sup>2</sup>	宮崎県都城土木事務所 助言 H27.8.7 I0116	株式会社宮崎産業開発	H27.8.7 H28.2.29
宮崎県	新富町 一部	その他	基準点測量 基準点測量	3級 4級	39点 146点	防衛省九州防衛局 助言 H27.8.12 I0120	株式会社八光開発コン サルタント	H27.8.12 H27.10.13
宮崎県	新富町 一部	砂防計画	数値図化 写真地図作 成(デジタル オルソ)	2500 2500	2.7km <sup>2</sup> 2.7km <sup>2</sup>	宮崎県高鍋土木事務所 助言 H27.8.18 I0135	株式会社千代田コンサル タント	H27.7.2 H28.3.31
宮崎県	宮崎市 一部	砂防計画	数値図化	2500	1.5km <sup>2</sup>	宮崎県宮崎土木事務所 助言 H27.8.24 I0138	八千代エンジニアリング 株式会社	H27.7.2 H28.3.25
宮崎県	串間市 一部	砂防計画	数値図化	2500	5.77km <sup>2</sup>	宮崎県串間土木事務所 助言 H27.9.3 I0162	国際航業株式会社	H27.9.1 H28.3.25
宮崎県	三股町 一部	砂防計画	数値図化	2500	0.297km <sup>2</sup>	宮崎県都城土木事務所 助言 H27.9.3 I0164	太陽技術コンサルタント 株式会社	H27.6.24 H28.1.29
宮崎県	えびの市 一部	砂防計画	数値図化	2500	8km <sup>2</sup>	宮崎県小林土木事務所 助言 H27.9.3 I0167	株式会社ウエスコ	H27.9.3 H27.12.25
宮崎県	都城市 一部	砂防計画	数値図化	2500	2.2km <sup>2</sup>	宮崎県都城土木事務所 助言 H27.9.4 I0169	国際航業株式会社	H27.9.4 H28.2.29
宮崎県	宮崎市 一部	砂防計画	数値図化	2500	0.8km <sup>2</sup>	宮崎県宮崎土木事務所 助言 H27.9.9 I0176	株式会社九州土木設計 コンサルタント	H27.7.2 H28.3.25
宮崎県	高千穂町 一部	砂防計画	数値図化	2500	6.4km <sup>2</sup>	宮崎県西臼杵支庁 助言 H27.9.11 I0185	株式会社建設技術研究 所	H27.8.24 H28.3.25
宮崎県	延岡市 一部	砂防計画	数値図化	2500	0.953km <sup>2</sup>	宮崎県 助言 H27.9.11 I0186	太陽技術コンサルタント 株式会社	H27.6.22 H28.3.15
宮崎県	五ヶ瀬町 一部	砂防計画	数値図化	2500	4.56km <sup>2</sup>	宮崎県西臼杵支庁 助言 H27.9.15 I0188	株式会社西田技術開発 コンサルタント	H27.9.10 H28.3.25
宮崎県	宮崎市 一部	その他	基準点測量 基準点測量 現地測量(数 値地形図作 成)	2級 4級 1000	4点 0.12km <sup>2</sup> 0.12km <sup>2</sup>	宮崎県 助言 H27.9.15 I0192	宮崎県土地改良事業団 体連合会	H27.9.14 H28.3.25
宮崎県	小林市 一部	その他	基準点測量 基準点測量 現地測量(数 値地形図作 成)	2級 4級 1000	2点 0.08km <sup>2</sup> 0.08km <sup>2</sup>	宮崎県 助言 H27.9.15 I0193	宮崎県土地改良事業団 体連合会	H27.9.14 H28.3.25
宮崎県	小林市 一部	その他	基準点測量 基準点測量 現地測量(数 値地形図作 成)	2級 4級 1000	3点 0.06km <sup>2</sup> 0.06km <sup>2</sup>	宮崎県 助言 H27.9.15 I0194	宮崎県土地改良事業団 体連合会	H27.9.14 H28.3.25

## 九州地方

都道府県名	測量地域	測量目的	測量種別	縮尺・等級	事業量	測量計画機関(助言番号)	測量作業機関	実施時期
宮崎県	えびの市 一部	その他	基準点測量 基準点測量 基準点測量 現地測量(数値地形図作成)	2級 3級 4級 1000	7点 1点 0.2km <sup>2</sup> 0.2km <sup>2</sup>	宮崎県 助言 H27.9.15 I0195	宮崎県土地改良事業団体連合会	H27.9.14 H28.3.25
宮崎県	日之影町 一部	砂防計画	数値図化	2500	8.6km <sup>2</sup>	宮崎県西臼杵支庁 助言 H27.9.18 I0199	株式会社パスコ	H27.9.11 H28.3.25
宮崎県	綾町 一部	砂防計画	数値図化	2500	2.4km <sup>2</sup>	宮崎県高岡土木事務所 助言 H27.9.24 I0200	株式会社宮崎産業開発	H27.9.4 H28.3.25
宮崎県	諸塚村 一部	砂防計画	数値図化	2500	2.1km <sup>2</sup>	宮崎県日向土木事務所 助言 H27.9.24 I0202	株式会社宮崎産業開発	H26.9.15 H27.3.25
宮崎県	高原町 一部	砂防計画	基準点測量 基準点測量	2級 4級	2点 16点	九州地方整備局宮崎河川国道事務所 助言 H27.9.25 I0203	九州工営株式会社	H27.9.10 H28.2.29
宮崎県	西米良村 一部	砂防計画	数値図化	2500	1.1km <sup>2</sup>	宮崎県西都土木事務所 助言 H27.9.25 I0204	株式会社九州土木設計 コンサルタント	H27.6.4 H27.12.17
宮崎県	延岡市 一部	砂防計画	数値図化	2500	5.18km <sup>2</sup>	宮崎県延岡土木事務所 助言 H27.10.2 I0210	株式会社パスコ	H27.9.28 H28.3.15
宮崎県	延岡市 一部	砂防計画	数値図化	2500	1.02km <sup>2</sup>	宮崎県延岡土木事務所 助言 H27.10.2 I0211	株式会社共同技術 コンサルタント	H27.10.1 H28.3.15
宮崎県	椎葉村 一部	砂防計画	数値図化	2500	9.27km <sup>2</sup>	宮崎県日向土木事務所 助言 H27.10.6 I0231	株式会社宮崎産業開発	H26.8.3 H28.3.25
宮崎県	美郷町 一部	砂防計画	数値図化	2500	3.8km <sup>2</sup>	宮崎県日向土木事務所 助言 H27.10.6 I0232	国際航業株式会社	H27.10.6 H28.3.25
宮崎県	日之影町 一部	砂防計画	数値図化	2500	4.56km <sup>2</sup>	宮崎県西臼杵支庁 助言 H27.10.7 I0234	株式会社国土開発 コンサルタント	H27.10.7 H28.3.25
宮崎県	小林市 一部	砂防計画	数値図化	2500	28.47km <sup>2</sup>	宮崎県小林土木事務所 助言 H27.10.7 I0235	株式会社国土開発 コンサルタント	H27.10.7 H28.3.25
宮崎県	宮崎市 一部	砂防計画	数値図化	2500	1.02km <sup>2</sup>	宮崎県宮崎土木事務所 助言 H27.10.8 I0236	株式会社九州土木設計 コンサルタント	H27.7.2 H28.3.25
宮崎県	えびの市 一部	砂防計画	数値図化	2500	2.45km <sup>2</sup>	宮崎県小林土木事務所 助言 H27.10.23 I0259	株式会社西部技建 コンサルタント	H27.6.30 H28.3.25
宮崎県	高原町 一部	砂防計画	基準点測量 基準点測量 水準測量 水準測量 現地測量(数値地形図作成)	2級 4級 3級 4級 500	2点 54点 12.7km 2.9km 0.05km <sup>2</sup>	九州地方整備局宮崎河川国道事務所 助言 H27.10.27 I0267	株式会社建設技術 コンサルタント	H27.7.13 H28.2.15
宮崎県	日向市 一部	砂防計画	数値図化	2500	1.09km <sup>2</sup>	宮崎県日向土木事務所 助言 H27.10.29 I0269	フェニックス コンサルタント株式会社	H27.10.6 H28.3.25
宮崎県	串間市 一部	砂防計画	数値図化	2500	1.52km <sup>2</sup>	宮崎県串間土木事務所 助言 H27.10.30 I0271	株式会社西部技建 コンサルタント	H27.6.15 H28.3.25
宮崎県	宮崎市 一部	砂防計画	数値図化	2500	3.2km <sup>2</sup>	宮崎県高岡土木事務所 助言 H27.10.30 I0272	株式会社宮崎産業開発	H27.11.9 H28.3.25
宮崎県	日南市 一部	砂防計画	数値図化	2500	1.3km <sup>2</sup>	宮崎県日南土木事務所 助言 H27.10.30 I0273	株式会社晃和 コンサルタント	H27.10.27 H27.12.25
宮崎県	日南市 一部	砂防計画	数値図化	2500	1.3km <sup>2</sup>	宮崎県日南土木事務所 助言 H27.10.30 I0274	フェニックス コンサルタント株式会社	H27.10.27 H27.12.25
宮崎県	日南市 一部	砂防計画	数値図化	2500	1.1km <sup>2</sup>	宮崎県日南土木事務所 助言 H27.10.30 I0275	フェニックス コンサルタント株式会社	H27.10.27 H27.12.22
宮崎県	川南町 全域	土地改良	水準測量 水準測量 数値図化 数値撮影(デジタル)	3級 簡級 1000 地上画素寸法 14cm(DMC II 230)	13.03km 5.3km 9.9km <sup>2</sup> 9.9km <sup>2</sup>	宮崎県児湯農林振興局 助言 H27.11.4 I0280	朝日航洋株式会社	H27.11.2 H28.2.5
宮崎県	木城町 一部	砂防計画	数値図化	2500	1.8km <sup>2</sup>	宮崎県高鍋土木事務所 助言 H27.11.10 I0291	九州工営株式会社	H27.7.2 H28.3.31
宮崎県	門川町 一部	砂防計画	数値図化	2500	3.3km <sup>2</sup>	宮崎県日向土木事務所 助言 H27.11.19 I0302	八千代エンジニヤリング 株式会社	H27.10.6 H28.3.25
宮崎県	延岡市 一部	砂防計画	数値図化	2500	3.88km <sup>2</sup>	宮崎県延岡土木事務所 助言 H27.11.24 I0310	朝日航洋株式会社	H27.6.19 H28.3.15
宮崎県	日向市 一部	砂防計画	数値図化	2500	5.2km <sup>2</sup>	宮崎県日向土木事務所 助言 H27.12.3 I0319	株式会社日水 コン	H27.8.21 H28.2.10
宮崎県	延岡市 一部	砂防計画	数値図化	2500	4.6km <sup>2</sup>	宮崎県延岡土木事務所 助言 H27.12.3 I0320	西日本技術開発 株式会社	H27.6.19 H28.3.15
宮崎県	延岡市 一部	砂防計画	数値図化	2500	4.5km <sup>2</sup>	宮崎県延岡土木事務所 助言 H27.12.3 I0321	西日本技術開発 株式会社	H27.6.19 H27.12.25
宮崎県	延岡市 一部	河川管理	水準測量	3級	26.8km	九州地方整備局延岡河川国道事務所 助言 H27.12.7 I0325	株式会社八光開発 コンサルタント	H27.12.7 H28.3.31
宮崎県	延岡市 一部	砂防計画	数値図化	2500	3.01km <sup>2</sup>	宮崎県延岡土木事務所 助言 H27.12.14 I0334	パンフィック コンサルタント株式会社	H27.12.14 H28.3.15
宮崎県	延岡市 一部	砂防計画	数値図化	2500	4.04km <sup>2</sup>	宮崎県延岡土木事務所 助言 H27.12.24 I0349	基礎地盤 コンサルタント株式会社	H27.12.17 H28.3.15
宮崎県	宮崎市 一部	その他	基準点測量	4級	0.3km <sup>3</sup> 17点	法務省宮崎地方法務局 助言 H27.12.25 I0353	有限会社佐藤 測量	H28.1.4 H29.2.28
宮崎県	都城市 一部	その他	水準測量	3級	32.8km	九州地方整備局宮崎河川国道事務所 助言 H28.1.6 I0360	株式会社西部技建 コンサルタント	H28.1.6 H28.3.18
宮崎県	宮崎市 一部	その他	水準測量	3級	30.6km	九州地方整備局宮崎河川国道事務所 助言 H28.1.6 I0361	太陽技術 コンサルタント株式会社	H28.1.6 H28.3.18
宮崎県	木城町 一部 高鍋町 一部	その他	水準測量	3級	26.1km	九州地方整備局宮崎河川国道事務所 助言 H28.1.6 I0362	正栄技術 コンサルタント株式会社	H27.11.7 H28.3.4
宮崎県	美郷町 一部	砂防計画	数値図化	2500	5.1km <sup>2</sup>	宮崎県日向土木事務所 助言 H28.1.15 I0366	株式会社クリア リア	H27.3.26 H28.3.15
宮崎県	宮崎市 一部	砂防計画	数値図化	2500	1.75km <sup>2</sup>	宮崎県宮崎土木事務所 助言 H28.1.20 I0372	基礎地盤 コンサルタント株式会社	H28.1.18 H28.3.25
宮崎県	宮崎市 全域	その他	MMS計測	500	39.54km	宮崎県宮崎市 助言 H28.1.26 I0379	株式会社パスコ	H28.1.25 H28.3.18
宮崎県	延岡市 一部	道路計画	基準点測量	3級	2点	宮崎県延岡土木事務所 助言 H28.3.8 I0423	株式会社新産 測量設計 コンサルタント	H28.3.8 H28.5.11

## 九州地方

都道府県名	測量地域	測量目的	測量種別	縮尺・等級	事業量	測量計画機関(助言番号)	測量作業機関	実施時期
鹿児島県	鹿屋市 一部	その他	基準点測量 基準点測量 現地測量(数値地形図作成)	3級 4級 250	7点 31点 0.017km <sup>2</sup>	防衛省九州防衛局 助言 H27.5.8 I0014	株式会社コスモエンジニアリング	H27.5.8 H27.5.29
鹿児島県	日置市 一部	都市計画	基準点測量 水準測量	3級 4級	3点 1.3km	鹿児島県日置市 助言 H27.6.19 I0056	朝日航洋株式会社	H27.6.19 H28.2.12
鹿児島県	南九州市 一部	道路計画	基準点測量 基準点測量 現地測量(数値地形図作成)	2級 4級 500	5点 35点 0.084km <sup>2</sup>	九州地方整備局鹿児島国道事務所 助言 H27.7.10 I0072	株式会社大進	H27.6.22 H28.3.11
鹿児島県	伊仙町 全域 天城町 全域 徳之島町 全域 喜界町 全域 宇検村 全域 長島町 全域 志布志市 全域 指宿市 全域	土地改良	数値撮影(デジタル) 数値撮影(デジタル) 数値撮影(デジタル) 数値撮影(デジタル) 数値撮影(デジタル) 数値撮影(デジタル) 写真地図作成(デジタルオルソ) 写真地図作成(デジタルオルソ)	地上画素寸法 20cm(ADS80) 地上画素寸法 16cm(ADS80) 地上画素寸法 20cm(DMC II) 地上画素寸法 14cm(DMC II) 地上画素寸法 16cm(UCFp17条申請済み) 2500 1000	316.41km <sup>2</sup> 56.94km <sup>2</sup> 103.07km <sup>2</sup> 308.15km <sup>2</sup> 419.48km <sup>2</sup> 419.48km <sup>2</sup> 1517.19km <sup>2</sup>	鹿児島県土地改良事業団体連合会 助言 H27.7.16 I0077	株式会社バスコ アジア航測株式会社 大成ジオテック株式会社	H27.7.16 H28.7.29
鹿児島県	南九州市 一部	砂防計画	数値図化 写真地図作成(デジタルオルソ)	2500 2500	3.267km <sup>2</sup> 3.267km <sup>2</sup>	鹿児島県南薩地域振興局河川港湾課 助言 H27.7.16 I0080	大成ジオテック株式会社	H27.7.10 H28.2.29
鹿児島県	東串良町 一部	土地改良	基準点測量 基準点測量 現地測量(数値地形図作成)	2級 3級 1000	5点 17点 0.65km <sup>2</sup>	鹿児島県大隅地域振興局 農村整備課 助言 H27.7.17 I0084	鹿児島県土地改良事業団体連合会	H27.7.8 H28.3.18
鹿児島県	南さつま市 一部	その他	基準点測量	2級	3点	鹿児島県 南薩地域振興局 助言 H27.7.24 I0096	株式会社日峰測地	H27.7.24 H28.3.17
鹿児島県	奄美市 一部	その他	基準点測量 基準点測量 水準測量	1級 3級 2級	4点 9点 10.7km	防衛省熊本防衛支局 助言 H27.8.3 I0107	大成ジオテック株式会社	H27.8.10 H27.12.25
鹿児島県	瀬戸内町 一部	その他	基準点測量 基準点測量 水準測量	1級 3級 2級	2点 16点 4.6km	防衛省熊本防衛支局 助言 H27.8.3 I0108	新和技術コンサルタント株式会社	H27.8.10 H27.12.25
鹿児島県	南さつま市 一部	砂防計画	数値図化 写真地図作成(デジタルオルソ)	2500 2500	5.738km <sup>2</sup> 5.738km <sup>2</sup>	鹿児島県 南薩地域振興局 助言 H27.8.4 I0109	東亜建設技術株式会社	H27.6.24 H28.2.29
鹿児島県	鹿屋市 全域	固定資産	数値撮影(デジタル) 同時調整	地上画素寸法 18cm(UCX) 2500	448.33km <sup>2</sup> 448.33km <sup>2</sup>	鹿児島県鹿屋市 助言 H27.8.5 I0110	東亜建設技術株式会社	H27.6.3 H28.3.22
鹿児島県	奄美市 一部	砂防計画	数値図化 写真地図作成(デジタルオルソ)	2500 2500	6.4km <sup>2</sup> 6.4km <sup>2</sup>	鹿児島県大島支庁 助言 H27.8.5 I0111	アジア航測株式会社	H27.7.7 H27.12.10
鹿児島県	霧島市 一部	土地改良	基準点測量 基準点測量 現地測量(数値地形図作成)	3級 4級 1000	3点 5点 0.055km <sup>2</sup>	鹿児島県 始良・伊佐地域振興局農村整備課 助言 H27.8.6 I0112	鹿児島県土地改良事業団体連合会	H27.7.28 H28.3.25
鹿児島県	志布志市 一部	土地改良	基準点測量 基準点測量 基準点測量 現地測量(数値地形図作成)	2級 3級 4級 500	1点 2点 2点 0.015km <sup>2</sup>	鹿児島県志布志市 助言 H27.8.13 I0123	鹿児島県土地改良事業団体連合会	H27.8.3 H28.3.18
鹿児島県	鹿児島市 一部	道路計画	基準点測量 基準点測量	2級 3級	1点 4点	鹿児島県道路公社 助言 H27.8.14 I0125	三州技術コンサルタント株式会社	H27.8.18 H28.1.26
鹿児島県	和泊町 一部	土地改良	基準点測量 基準点測量 基準点測量 現地測量(数値地形図作成)	2級 3級 4級 1000	2点 7点 26点 0.28km <sup>2</sup>	鹿児島県大島支庁沖永良部事務所 助言 H27.8.17 I0126	鹿児島県土地改良事業団体連合会	H26.10.11 H27.3.20
鹿児島県	枕崎市 一部 南九州市 一部	砂防計画	数値図化	2500	5.298km <sup>2</sup>	鹿児島県 南薩地域振興局 助言 H27.8.18 I0131	朝日航洋株式会社	H27.6.24 H28.2.29
鹿児島県	日置市 一部	都市計画	数値図化 地図編集 数値図化	2500 10000 10000	34.7km <sup>2</sup> 34.7km <sup>2</sup> 50.38km <sup>2</sup>	鹿児島県日置市 助言 H27.8.18 I0133	朝日航洋株式会社	H27.8.17 H28.3.17
鹿児島県	鹿児島市 一部	土地区画整理	基準点測量 基準点測量 現地測量(数値地形図作成)	3級 4級 500	3点 113点 0.165km <sup>2</sup>	鹿児島市 助言 H27.8.26 I0140	公益財団法人鹿児島まちづくり土地区画整理協会	H27.9.1 H28.3.9
鹿児島県	鹿児島市 一部	その他	基準点測量	4級	25点	鹿児島市立病院 助言 H27.8.26 I0141	株式会社萩原技研	H27.8.18 H28.2.29
鹿児島県	和泊町 一部	砂防計画	数値図化 写真地図作成(デジタルオルソ)	2500 2500	3.21km <sup>2</sup> 3.21km <sup>2</sup>	鹿児島県大島支庁沖永良部事務所 助言 H27.8.27 I0147	第一復建株式会社	H27.7.1 H27.11.27
鹿児島県	知名町 一部	土地改良	基準点測量 基準点測量 現地測量(数値地形図作成)	3級 4級 1000	8点 12点 0.125km <sup>2</sup>	鹿児島県大島支庁沖永良部事務所 助言 H27.8.26 I0149	鹿児島県土地改良事業団体連合会	H27.8.4 H28.3.25

## 九州地方

都道府県名	測量地域	測量目的	測量種別	縮尺・等級	事業量	測量計画機関(助言番号)	測量作業機関	実施時期
鹿児島県	知名町 一部	土地改良	基準点測量 基準点測量 基準点測量 現地測量(数値地形図作成)	2級 3級 4級 1000	1点 4点 12点 0.16km <sup>2</sup>	鹿児島県大島支庁沖永良部事務所 助言 H27.8.26 I0150	鹿児島県土地改良事業 団体連合会	H27.8.4 H28.3.25
鹿児島県	垂水市 一部	基準点管理	復旧測量(基準点)	2級	1点	九州地方整備局大隅河川国道事務所 助言 H27.8.26 I0152	株式会社丸建技術	H27.9.1 H27.10.20
鹿児島県	中種子町 一部	土地改良	基準点測量 基準点測量 基準点測量 現地測量(数値地形図作成)	2級 3級 4級 1000	1点 2点 2点 0.01km <sup>2</sup>	鹿児島県 熊毛支庁 助言 H27.9.7 I0171	鹿児島県土地改良事業 団体連合会	H27.8.26 H27.11.30
鹿児島県	鹿児島市 一部	土地区画整理	基準点測量 現地測量(数値地形図作成)	4級 500	20点 0.076km <sup>2</sup>	鹿児島県鹿児島市 助言 H27.9.7 I0172	公益財団法人鹿児島まちづくり土地区画整理協会	H27.8.11 H28.1.29
鹿児島県	薩摩川内市 一部	道路計画	基準点測量 基準点測量 水準測量 現地測量(数値地形図作成)	2級 3級 3級 500	15点 23点 11km 0.098km <sup>2</sup>	九州地方整備局鹿児島国道事務所 助言 H27.9.10 I0180	株式会社大進	H27.9.10 H27.12.18
鹿児島県	薩摩川内市 一部 阿久根市 一部	道路計画	基準点測量 基準点測量 水準測量	2級 3級 3級	15点 30点 10.4km	九州地方整備局鹿児島国道事務所 助言 H27.9.10 I0181	株式会社南日本技術コンサルタンツ	H27.9.10 H27.12.18
鹿児島県	阿久根市 一部	道路計画	基準点測量 基準点測量 水準測量	2級 3級 3級	15点 30点 13km	九州地方整備局鹿児島国道事務所 助言 H27.9.10 I0182	朝日開発コンサルタンツ 株式会社	H27.9.10 H27.12.18
鹿児島県	垂水市 一部	基準点管理	復旧測量(基準点)	3級	1点	九州地方整備局大隅河川国道事務所 助言 H27.9.11 I0183	株式会社丸建技術	H27.9.14 H27.10.31
鹿児島県	曾於市 一部	土地改良	基準点測量 基準点測量 基準点測量 現地測量(数値地形図作成)	2級 3級 4級 1000	1点 3点 3点 0.025km <sup>2</sup>	鹿児島県大隅地域振興局 助言 H27.9.14 I0190	鹿児島県土地改良事業 団体連合会	H27.9.9 H28.3.15
鹿児島県	南さつま市 一部	砂防計画	数値図化 数値図化	2500 2500	6.67km <sup>2</sup> 5.98km <sup>2</sup>	鹿児島県 南薩地域振興局 助言 H27.9.24 I0201	株式会社建設技術研究所	H27.6.24 H28.2.29
鹿児島県	曾於市 一部	土地改良	基準点測量 基準点測量 基準点測量 現地測量(数値地形図作成)	2級 3級 4級 1000	1点 3点 7点 0.1km <sup>2</sup>	鹿児島県 大隅地域振興局 農村整備課 助言 H27.10.5 I0215	鹿児島県土地改良事業 団体連合会	H27.9.25 H28.3.15
鹿児島県	鹿屋市 一部	道路計画	基準点測量	2級	4点	鹿児島県 大隅地域振興局 建設部土木建築課 助言 H27.10.5 I0222	大福コンサルタント株式会社	H27.10.5 H28.3.18
鹿児島県	出水市 一部 阿久根市 一部	道路計画	数値図化	1000	2.83km <sup>2</sup>	鹿児島県 助言 H27.10.6 I0230	株式会社ウエスコ	H27.9.30 H28.1.22
鹿児島県	鹿児島市 一部	その他	復旧測量(基準点) 復旧測量(基準点) 復旧測量(基準点)	2級 3級 4級	7点 14点 0.13km <sup>2</sup> 234点	鹿児島県鹿児島市 助言 H27.10.8 I0237	株式会社萩原技研	H27.10.13 H28.3.25
鹿児島県	鹿児島市 一部	砂防計画	航空レーザ測量	1000	44km <sup>2</sup>	九州地方整備局大隅河川国道事務所 助言 H27.10.13 I0240	中電技術コンサルタント株式会社	H27.10.7 H28.2.29
鹿児島県	曾於市 一部	土地改良	基準点測量 基準点測量 基準点測量 現地測量(数値地形図作成)	2級 3級 4級 1000	2点 2点 4点 0.049km <sup>2</sup>	鹿児島県大隅地域振興局曾於畑地かんがい農業推進センター 助言 H27.10.14 I0243	鹿児島県土地改良事業 団体連合会	H27.9.25 H28.3.18
鹿児島県	大崎町 一部	土地改良	基準点測量 基準点測量 基準点測量 現地測量(数値地形図作成)	2級 3級 4級 500	1点 3点 8点 0.1km <sup>2</sup>	鹿児島県大崎町 助言 H27.10.16 I0250	鹿児島県土地改良事業 団体連合会	H27.10.7 H28.3.25
鹿児島県	南さつま市 一部	砂防計画	数値図化	2500	3.141km <sup>2</sup>	鹿児島県 南薩地域振興局 助言 H27.10.21 I0257	株式会社パスコ	H27.10.19 H28.3.17
鹿児島県	錦江町 一部 鹿屋市 一部 鹿児島市 一部	砂防計画	航空レーザ測量 航空レーザ測量	1000 1000	207.2km <sup>2</sup> 46.8km <sup>2</sup>	九州地方整備局大隅河川国道事務所 助言 H27.10.22 I0258	株式会社パスコ	H27.10.19 H28.2.29
鹿児島県	中種子町 一部	土地改良	基準点測量 基準点測量 基準点測量 現地測量(数値地形図作成)	2級 3級 4級 1000	3点 5点 9点 0.112km <sup>2</sup>	鹿児島県 熊毛支庁 助言 H27.10.23 I0260	鹿児島県土地改良事業 団体連合会	H27.10.1 H28.3.28
鹿児島県	薩摩川内市 一部	その他	基準点測量 水準測量	2級 3級	2点 1.9km1点	九州地方整備局鹿児島国道事務所 助言 H27.11.2 I0278	新和技術コンサルタント株式会社	H27.11.1 H28.3.15
鹿児島県	さつま町 一部	都市計画	数値図化 修正測量 地図編集	2500 2500 10000	2.51km <sup>2</sup> 2.51km <sup>2</sup> 2.51km <sup>2</sup>	鹿児島県さつま町 助言 H27.11.4 I0281	株式会社パスコ	H27.11.2 H28.3.31
鹿児島県	霧島市 一部	砂防計画	数値図化 写真地図作成(デジタルオルソ)	2500 2500	4.501km <sup>2</sup> 4.501km <sup>2</sup>	鹿児島県 始良・伊佐地域振興局 助言 H27.11.18 I0294	復建調査設計株式会社	H27.6.16 H28.3.11

## 九州地方

都道府県名	測量地域	測量目的	測量種別	縮尺・等級	事業量	測量計画機関(助言番号)	測量作業機関	実施時期
鹿児島県	始良市 一部	砂防計画	数値図化 写真地図作成(デジタル オルソ)	2500 2500	5.983km <sup>2</sup> 5.983km <sup>2</sup>	鹿児島県 始良・伊佐地域振興 局 助言 H27.11.18 I0295	復建調査設計株式会社	H27.6.16 H28.3.11
鹿児島県	始良市 一部	砂防計画	数値図化 写真地図作成(デジタル オルソ)	2500 2500	4.983km <sup>2</sup> 4.983km <sup>2</sup>	鹿児島県 始良・伊佐地域振興 局 助言 H27.11.18 I0296	国際航業株式会社	H27.7.7 H28.3.11
鹿児島県	大和村 一部	砂防計画	数値図化	2500	6.45km <sup>2</sup>	鹿児島県大島支庁 助言 H27.11.18 I0301	中日本航空株式会社	H27.7.7 H27.12.10
鹿児島県	霧島市 一部	砂防計画	数値図化 写真地図作成(デジタル オルソ)	2500 2500	3.64km <sup>2</sup> 19.5km <sup>2</sup>	鹿児島県 始良・伊佐地域振興 局 助言 H27.12.2 I0315	大日本コンサルタント株 式会社	H27.7.7 H28.3.11
鹿児島県	喜界町 一部	砂防計画	数値図化	2500	1.57km <sup>2</sup>	鹿児島県大島支庁喜界事務所 助言 H27.12.3 I0323	日本工営株式会社	H27.7.8 H28.1.4
鹿児島県	阿久根市 一部	道路計画	基準点測量 水準測量 路線測量	4級 3級	34点 2.46km 2.46km	九州地方整備局鹿児島国道事 務所 助言 H27.12.15 I0335	株式会社新日本技術コ ンサルタント	H27.9.10 H28.3.15
鹿児島県	阿久根市 一部	道路計画	基準点測量 水準測量 路線測量	4級 3級	254点 11.9km 6.1km	九州地方整備局鹿児島国道事 務所 助言 H27.12.15 I0336	鹿児島土木設計株式会 社	H27.11.2 H28.3.30
鹿児島県	阿久根市 一部	道路計画	基準点測量 水準測量 路線測量	4級 3級	228点 7.095km 7.095km	九州地方整備局鹿児島国道事 務所 助言 H27.12.15 I0337	株式会社サタコンサルタ ンツ	H27.11.2 H28.3.30
鹿児島県	薩摩川内市 一部 阿久根市 一部	道路計画	基準点測量 水準測量 路線測量	4級 3級	195点 8.374km 7.44km	九州地方整備局鹿児島国道事 務所 助言 H27.12.15 I0338	大福コンサルタント株式 会社	H27.11.2 H28.3.30
鹿児島県	薩摩川内市 一部	道路計画	基準点測量 水準測量 路線測量	4級 3級	159点 5.36km 6.887km	九州地方整備局鹿児島国道事 務所 助言 H27.12.15 I0339	三州技術コンサルタント 株式会社	H27.10.1 H28.3.15
鹿児島県	薩摩川内市 一部	道路計画	基準点測量 水準測量 路線測量	4級 3級	159点 10.24km 5.663km	九州地方整備局鹿児島国道事 務所 助言 H27.12.15 I0340	株式会社久永コンサルタ ント	H27.9.10 H28.3.15
鹿児島県	薩摩川内市 一部 日置市 一部 霧島市 一部	その他	基準点測量	2級	9点	九州地方整備局鹿児島国道事 務所 助言 H27.12.15 I0341	九州テクノロジーサーチ株 式会社	H27.11.2 H28.3.30
鹿児島県	鹿児島市 一部	地盤変動 調査	水準測量	1級	24km	鹿児島県鹿児島市 助言 H28.1.8 I0364	玉野総合コンサルタント 株式会社	H28.1.8 H28.3.25
鹿児島県	鹿児島市 一部	その他	基準点測量	4級	379点	法務省鹿児島地方法務局 助言 H28.1.26 I0378	有限会社大毅	H27.10.15 H29.2.28
鹿児島県	曾於市 一部	総合計画	基準点測量 基準点測量	2級 3級	4点 6点	鹿児島県曾於市 助言 H28.2.2 I0385	株式会社サタコンサルタ ンツ	H27.12.24 H28.3.25
鹿児島県	奄美市 一部	その他	基準点測量	4級	0.5km <sup>2</sup> 134点	防衛省熊本防衛支局 助言 H28.2.4 I0394	大福コンサルタント株式 会社	H28.2.4 H28.2.10
鹿児島県	鹿児島市 一部	道路管理	基準点測量 基準点測量	3級 4級	3点 19点	鹿児島県道路公社 助言 H28.2.10 I0398	株式会社アジア技術コ ンサルタント	H27.11.27 H28.3.22
鹿児島県	瀬戸内町 一部	その他	基準点測量	4級	0.2km <sup>2</sup> 18点	防衛省熊本防衛支局 助言 H28.2.16 I0406	株式会社コスモエンジニ アリング	H28.2.4 H28.2.10
鹿児島県	湧水町 一部	都市計画	数値図化	2500	16.03km <sup>2</sup>	鹿児島県湧水町 助言 H28.2.26 I0416	国際航業株式会社	H28.2.18 H28.3.29
鹿児島県	阿久根市 一部	基準点管 理	復旧測量(基 準点)	3級	1点	鹿児島県阿久根市 助言 H28.3.1 I0418	株式会社さこうコンサル タント	H28.3.1 H28.3.31
鹿児島県	大崎町 一部	砂防計画	数値図化	2500	6km <sup>2</sup>	鹿児島県 大隅地域振興局 助言 H28.3.7 I0421	株式会社ウエスコ	H28.3.10 H28.8.20
宮崎県	えびの市 一部	河川管理	水準測量	2級	6.1km	九州地方整備局川内川河川事 務所 助言 H27.6.19 I0055	新和技術コンサルタント 株式会社	H27.7.1 H27.10.31
鹿児島県	伊佐市 一部 湧水町 一部	空港計画	数値撮影(デ ジタル)	地上画素寸法 19.6cm(DMC II 230)	1287km <sup>2</sup>	国土交通省大阪航空局 助言 H28.2.15 I0401	朝日航洋株式会社	H28.2.10 H28.3.28
鹿児島県	鹿児島市 一部 鹿屋市 一部 垂水市 一部 日置市 一部 曾於市 一部 霧島市 一部 伊佐市 一部 始良市 一部 さつま町 一部	河川管理	数値撮影(デ ジタル)	地上画素寸法 20cm(UCX) 簡級	103.88km <sup>2</sup> 13 点 13.49km	九州地方整備局山国川河川事 務所 助言 H28.1.27 I0380	株式会社ウエスコ	H28.1.7 H28.3.31
宮崎県	都城市 一部 えびの市 一部	河川管理	数値撮影(デ ジタル)	地上画素寸法 20cm(UCX) 簡級	103.88km <sup>2</sup> 13 点 13.49km	九州地方整備局山国川河川事 務所 助言 H28.1.27 I0380	株式会社ウエスコ	H28.1.7 H28.3.31
福岡県	上毛町 一部 吉富町 一部	河川管理	数値撮影(デ ジタル)	地上画素寸法 20cm(UCX) 簡級	103.88km <sup>2</sup> 13 点 13.49km	九州地方整備局山国川河川事 務所 助言 H28.1.27 I0380	株式会社ウエスコ	H28.1.7 H28.3.31
福岡県	大木町 一部 みやま市 一部 大川市 一部 筑後市 一部	地盤変動 調査	水準測量	1級	181km	福岡県 助言 H27.12.11 I0330	大和コンサル株式会社	H27.12.11 H28.3.25
佐賀県	柳川市 一部 大牟田市 一部 佐賀市 一部	地盤変動 調査	水準測量	1級	181km	福岡県 助言 H27.12.11 I0330	大和コンサル株式会社	H27.12.11 H28.3.25

沖縄地方

都道府県名	測量地域	測量目的	測量種別	縮尺・等級	事業量	測量計画機関(助言番号)	測量作業機関	実施時期
沖縄県	読谷村 一部	土地区画整理	基準点測量 基準点測量	2級 3級	3点 6点	読谷村大木土地区画整理組合 助言 H27.4.27 J0001	玉野総合コンサルタント株式会社	H27.4.17 H28.3.18
沖縄県	北中城村 一部	土地区画整理	基準点測量	2級	7点	北中城村アワセ土地区画整理組合 助言 H27.5.25 J0002	株式会社オオバ	H27.6.8 H27.10.31
沖縄県	南城市 一部	道路管理	基準点測量	2級	5点	沖縄総合事務局南部国道事務所 助言 H27.5.25 J0003	株式会社大洋土木コンサルタント	H27.5.25 H27.8.31
沖縄県	多良間村 一部	土地改良	基準点測量 基準点測量	3級 4級	9点 41点	沖縄県多良間村 助言 H27.6.23 J0004	沖縄県土地改良事業団体連合会	H27.6.15 H28.2.29
沖縄県	宮古島市 一部	土地改良	基準点測量 基準点測量	3級 4級	30点 226点	沖縄県宮古農林水産振興センター 助言 H27.7.7 J0005	沖縄県土地改良事業団体連合会	H27.7.6 H28.3.22
沖縄県	宮古島市 一部	土地改良	基準点測量 基準点測量	3級 4級	7点 94点	沖縄県宮古農林水産振興センター 助言 H27.7.7 J0006	沖縄県土地改良事業団体連合会	H27.7.6 H28.3.22
沖縄県	与那原町 一部	その他	基準点測量	3級	1点	沖縄県与那原町 助言 H27.7.8 J0007	株式会社アジア測量設計	H27.7.7 H28.2.26
沖縄県	南風原町 一部	土地区画整理	基準点測量	4級	45点	沖縄県南風原町 助言 H27.7.22 J0008	株式会社アジア測量設計	H27.7.31 H28.3.22
沖縄県	北谷町 一部	その他	基準点測量	4級	3点	防衛省沖縄防衛局 助言 H27.7.30 J0009	三興コンサルタント株式会社	H27.8.3 H27.8.31
沖縄県	沖縄市 一部	道路計画	基準点測量	3級	1点	沖縄県中部土木事務所 助言 H27.8.4 J0010	株式会社大東エンジニアリング	H27.8.1 H28.2.26
沖縄県	恩納村 一部	下水道管理	基準点測量 基準点測量 基準点測量	1級 2級 3級	1点 5点 14点	沖縄県恩納村 助言 H27.8.24 J0011	沖縄県土地改良事業団体連合会	H27.7.21 H28.2.22
沖縄県	うるま市 一部	道路計画	基準点測量	3級	1点	沖縄総合事務局北部国道事務所 助言 H27.9.1 J0012	株式会社大東エンジニアリング	H27.8.31 H28.2.29
沖縄県	南城市 一部	その他	基準点測量	2級	2点	沖縄県南城市 助言 H27.9.7 J0013	沖縄県土地改良事業団体連合会	H27.9.14 H27.12.25
沖縄県	宮古島市 一部	道路計画	基準点測量	2級	6点	沖縄県宮古土木事務所 助言 H27.9.11 J0014	有限会社シグマ技研	H27.9.14 H28.7.29
沖縄県	八重瀬町 一部	河川計画	基準点測量	3級	9点	沖縄県南部土木事務所 助言 H27.9.15 J0015	株式会社沖橋エンジニアリング	H27.7.23 H28.1.18
沖縄県	宮古島市 一部	道路計画	基準点測量	3級	3点	沖縄県宮古土木事務所 助言 H27.9.24 J0016	株式会社大成建設コンサルタント	H27.9.1 H27.9.30
沖縄県	宮古島市 一部	道路計画	基準点測量 水準測量	3級 3級	5点 3点	沖縄県宮古土木事務所 助言 H27.9.24 J0017	有限会社地建	H27.9.24 H27.12.10
沖縄県	宮古島市 一部	道路計画	基準点測量 基準点測量	2級 3級	1点 8点	沖縄県宮古土木事務所 助言 H27.10.5 J0018	株式会社八島建設コンサルタント	H27.9.18 H28.7.31
沖縄県	西原町 全域	その他	基準点測量 基準点測量	2級 3級	50点 170点	沖縄県西原町 助言 H27.10.19 J0019	株式会社双葉測量設計 株式会社沖縄用地測量設計 株式会社沖橋エンジニアリング	H27.10.1 H28.1.29
沖縄県	宜野湾市 一部	都市計画	基準点測量 水準測量 基準点測量	4級 3級 3級	50点 8.8km 2点	沖縄県宜野湾市 助言 H27.10.6 J0020	玉野総合コンサルタント株式会社	H27.10.2 H28.3.31
沖縄県	名護市 一部	道路計画	基準点測量 基準点測量	2級 3級	1点 2点	沖縄総合事務局北部国道事務所 助言 H27.10.5 J0021	株式会社大東エンジニアリング	H27.9.29 H28.2.29
沖縄県	糸満市 一部	土地改良	基準点測量	2級	10点	沖縄県南部農林土木事務所 助言 H27.10.26 J0022	株式会社碧コンサルタント	H27.9.2 H28.2.18
沖縄県	宮古島市 一部	土地改良	基準点測量 基準点測量	3級 4級	25点 223点	沖縄県宮古農林水産振興センター 助言 H27.10.26 J0023	沖縄県土地改良事業団体連合会	H27.7.6 H28.3.28
沖縄県	名護市 一部	道路計画	基準点測量	2級	1点	沖縄総合事務局北部国道事務所 助言 H27.10.28 J0024	株式会社大東エンジニアリング	H27.10.16 H28.2.29
沖縄県	恩納村 一部	道路計画	基準点測量 基準点測量	2級 3級	2点 1点	沖縄総合事務局北部国道事務所 助言 H27.10.28 J0025	株式会社大東エンジニアリング	H27.10.16 H28.2.29
沖縄県	大宜味村 一部	道路計画	基準点測量	2級	1点	沖縄総合事務局北部国道事務所 助言 H27.10.26 J0026	株式会社大東エンジニアリング	H27.10.16 H28.2.29
沖縄県	西原町 一部	河川計画	水準測量	2級	2.67km	沖縄県 助言 H27.10.29 J0027	株式会社イーエーシー	H27.11.1 H28.3.31
沖縄県	南城市 一部	土地改良	基準点測量	2級	7点	沖縄県南部農林土木事務所 助言 H27.10.29 J0028	株式会社碧コンサルタント	H27.9.2 H28.2.18
沖縄県	多良間村 一部	土地改良	基準点測量	3級	11点	沖縄県宮古農林水産振興センター 助言 H27.10.29 J0029	沖縄県土地改良事業団体連合会	H27.11.2 H28.3.27
沖縄県	宜野座村 一部	道路管理	基準点測量	2級	5点	沖縄総合事務局北部国道事務所 助言 H27.10.30 J0030	株式会社芝岩エンジニアリング	H27.7.29 H28.1.29
沖縄県	那覇市 一部	その他	基準点測量	4級	177点	法務省那覇地方法務局 助言 H27.11.6 J0031	合名会社協立測量社	H27.10.26 H28.3.31
沖縄県	本部町 一部	その他	基準点測量 基準点測量	1級 3級	3点 17点	沖縄総合事務局開発建設部国営沖縄記念公園事務所 助言 H27.11.9 J0032	株式会社国建	H27.10.1 H28.2.29
沖縄県	宮古島市 一部	農地開発	基準点測量	2級	6点	沖縄県宮古農林水産振興センター 助言 H27.11.9 J0033	株式会社ホープ設計	H27.10.1 H27.12.25
沖縄県	金武町 一部	その他	基準点測量 基準点測量	2級 4級	3点 13点	沖縄総合事務局北部国道事務所 助言 H27.11.24 J0034	株式会社長大 株式会社国建	H27.9.10 H28.2.29
沖縄県	那覇市 一部	その他	基準点測量 基準点測量 水準測量	2級 4級 3級	3点 51点 6.44km	沖縄県企業局 助言 H27.11.26 J0035	株式会社沖縄プランニング	H27.11.20 H28.10.31
沖縄県	南城市 一部	その他	基準点測量	2級	21点	沖縄県南部農林土木事務所 助言 H27.12.2 J0036	株式会社田幸技建コンサルタント	H27.11.28 H28.2.13
沖縄県	宮古島市 一部	その他	基準点測量	3級	2点	宮古島市 助言 H27.12.9 J0037	有限会社日建コンサルタント	H27.11.12 H28.2.19
沖縄県	宮古島市 一部	土地改良	基準点測量	2級	6点	沖縄県宮古農林水産振興センター 助言 H27.12.9 J0038	有限会社シグマ技研	H27.9.29 H28.3.26



沖縄地方

都道府県名	測量地域	測量目的	測量種別	縮尺・等級	事業量	測量計画機関(助言番号)	測量作業機関	実施時期
沖縄県	南大東村 一部	土地改良	基準点測量 基準点測量	1級 2級	1点 7点	沖縄県南大東村 助言 H27.12.11 J0039	沖縄県土地改良事業団 体連合会	H27.12.14 H28.2.29
沖縄県	伊是名村 一部	土地改良	基準点測量 基準点測量 基準点測量	1級 2級 4級	2点 1点 33点	沖縄県伊是名村 助言 H27.12.11 J0040	沖縄県土地改良事業団 体連合会	H28.1.5 H28.2.26
沖縄県	うるま市 一部	その他	基準点測量	2級	2点	沖縄総合事務局開発建設部那 覇港湾・空港整備事務所 助言 H27.12.21 J0041	株式会社高崎総合コン サルタント	H28.1.5 H28.3.31
沖縄県	那覇市 全域	固定資産	数値撮影(デ ジタル)	地上画素寸法 16cm	39.24km <sup>2</sup>	沖縄県那覇市 助言 H28.1.6 J0043	国際航業株式会社	H28.1.1 H28.3.31
沖縄県	宮古島市 一部	道路計画	基準点測量	2級	2点	沖縄県宮古土木事務所 助言 H28.1.18 J0044	株式会社大成建設コン サルタント	H28.1.19 H28.3.31
沖縄県	与那国町 一部	基準点管 理	基準点測量 基準点測量 基準点測量	1級 3級 4級	2点 2点 3点	防衛省沖縄防衛局 助言 H28.1.29 J0045	株式会社渡南エンジニア リング	H28.1.9 H28.3.31
沖縄県	浦添市 一部	その他	基準点測量	4級	33点	沖縄県浦添市 助言 H28.2.1 J0046	株式会社アジア測量設 計	H28.1.29 H28.2.29
沖縄県	宜野湾市 一部 豊見城市 一部 南城市 一部 北谷町 一部 北中城村 一部 西原町 一部 与那原町 一部	総合計画	修正測量	2500	0.219km <sup>2</sup>	沖縄県 助言 H28.2.22 J0048	株式会社リック	H28.2.25 H28.3.31
沖縄県	金武町 一部 恩納村 一部	総合計画	修正測量	5000	0.039km <sup>2</sup>	沖縄県 助言 H28.2.22 J0049	株式会社リック	H28.2.25 H28.3.31
沖縄県	糸満市 一部	その他	基準点測量	3級	1点	防衛省沖縄防衛局 助言 H28.3.3 J0050	株式会社沖縄高崎コン サルタント	H28.3.1 H28.3.31
沖縄県	浦添市 一部	その他	基準点測量	4級	45点	防衛省沖縄防衛局 助言 H28.3.18 J0051	株式会社リック	H28.3.17 H28.8.31
沖縄県	那覇市 一部 南風原町 一部	その他	水準測量	3級	6.57km	沖縄県企業局 助言 H27.12.25 J0042	株式会社南城技術開発	H28.1.5 H28.10.31

全国

都道府県名	測量地域	測量目的	測量種別	縮尺・等級	事業量	測量計画機関(助言番号)	測量作業機関	実施時期
全国	全域	その他	修正測量	25000	26617km <sup>2</sup>	一般財団法人日本デジタル道路地図協会 助言 H27.7.15 K0004	一般財団法人日本デジタル道路地図協会	H27.6.23 H28.3.31
滋賀県 福井県	彦根市 一部 長浜市 一部 米原市 一部 敦賀市 一部 福井市 一部 大野市 一部 小浜市 一部 鯖江市 一部 勝山市 一部 鯖江市 一部 あわら市 一部 坂井市 一部 永平寺町 一部 南越前町 一部 越前町 一部 美浜町 一部 高浜町 一部 おおい町 一部 若狭町 一部	その他	航空レーザ測量	1000	57.39km <sup>2</sup>	近畿地方整備局近畿技術事務所 助言 H27.11.20 K0010	株式会社パスコ大阪支店	H27.11.16 H28.3.31
北海道 青森県 秋田県 岩手県 山形県 福島県 長野県 栃木県 富山県 高知県	全域	森林計画	数値撮影(デジタル) カラー撮影(フィルム) 写真地図作成(デジタル オルソ)	地上画素寸法30cm以内 16000 地上画素寸法 50cm	11304km <sup>2</sup> 2690km <sup>2</sup> 16396km <sup>2</sup>	林野庁 助言 H27.8.18 K0006	アジア航測株式会社 株式会社かんこう 中央航業株式会社 東北測量株式会社 写測エンジニアリング株式会社 株式会社日航コンサルタント	H27.5.7 H28.2.19

# 公共測量審査終了成果の集録

対象期間 27. 4. 1 ~ 28. 3. 31

北海道地方

都道府県名	測量地域	測量目的	測量種別	縮尺・等級	事業量	測量計画機関(助言番号)	測量作業機関	実施時期
北海道	本別町 一部	道路計画	基準点測量	3級	11点	北海道十勝総合振興局 助言 A0276	パブリックコンサルタント 株式会社	H22.8.26 H22.12.10
北海道	本別町 一部	道路計画	基準点測量	3級	8点	北海道十勝総合振興局 助言 A0519	株式会社シー・イー・ サービス	H22.12.8 H23.3.22
北海道	岩見沢市 一部	その他	基準点測量	3級	14点	北海道空知総合振興局 助言 A0196	株式会社香島コンサル タント	H24.7.11 H25.2.20
北海道	岩見沢市 一部	その他	基準点測量	3級	14点	北海道空知総合振興局 助言 A0254	上島技術コンサルタント 株式会社	H24.7.26 H25.2.20
北海道	岩見沢市 一部	その他	基準点測量	3級	12点	北海道空知総合振興局 助言 A0308	株式会社北海道農業建 設コンサルタント	H24.8.14 H24.11.30
北海道	恵庭市 一部	道路計画	基準点測量	3級	1点	北海道空知総合振興局 助言 A0364	株式会社ドーコン	H24.9.1 H25.3.21
北海道	長万部町 一部	その他	基準点測量	1級	1点	北海道渡島総合振興局 助言 A0037	パブリックコンサルタント 株式会社	H25.6.6 H25.8.30
北海道	当別町 一部	その他	基準点測量	3級	11点	北海道石狩振興局 助言 A0100	北海航測株式会社	H25.6.21 H25.8.15
北海道	深川市 一部	その他	基準点測量	3級	12点	北海道空知総合振興局 助言 A0153	株式会社ルーラルエンジ ニア	H25.7.4 H25.12.18
北海道	夕張市 一部	その他	基準点測量 基準点測量	1級 3級	1点 3点	北海道企業局公営企業管理者 助言 A0339	株式会社東亜エンジニア リング	H25.8.26 H25.10.31
北海道	栗山町 一部	その他	基準点測量	3級	3点	北海道空知総合振興局 助言 A0413	技研測量設計株式会社	H25.9.3 H26.2.20
北海道	函館市 一部	その他	基準点測量	3級	1点	北海道渡島総合振興局 助言 A0425	共和コンサルタント株式 会社	H25.9.9 H25.10.30
北海道	北見市 一部	その他	基準点測量	3級	1点	北海道オホーツク総合振興局 助言 A0573	北海道土木設計株式會 社	H25.10.12 H25.11.29
北海道	南幌町 一部	その他	基準点測量	3級	3点	北海道空知総合振興局 助言 A0547	株式会社みずほ栄設計	H25.10.16 H26.2.20
北海道	札幌市 一部	その他	基準点測量 基準点測量	3級	9点	北海道開発局札幌開発建設部 札幌道路事務所 助言 A0638	有限会社協進測量	H25.10.26 H26.2.17
北海道	当別町 一部	その他	数値撮影(デ ジタル) 同時調整 写真地図作 成(デジタル オルソ)	地上画素寸法 20cm 2500 2500	495.93km <sup>2</sup> 185.19km <sup>2</sup> 185.19km <sup>2</sup>	北海道当別町 助言 A0686	株式会社シン技術コンサル タル	H25.11.1 H27.3.20
北海道	余市町 一部	その他	基準点測量 基準点測量	1級 3級	4点 8点	北海道後志総合振興局 助言 A0602	北山測量設計株式会社	H25.11.5 H25.12.20
北海道	八雲町 一部	その他	基準点測量 基準点測量	1級 3級	1点 1点	北海道渡島総合振興局 助言 A0675	株式会社帝国設計事務 所	H25.12.3 H26.3.10
北海道	厚真町 一部	その他	基準点測量	3級	4点	北海道胆振総合振興局 助言 A0681	株式会社帝国設計事務 所	H25.12.6 H26.2.20
北海道	函館市 一部	その他	基準点測量	2級	2点	北海道開発局函館開発建設部 函館道路事務所 助言 A0696	パブリックコンサルタント 株式会社	H25.12.24 H26.1.31
北海道	網走市 一部	地すべり対 策	水準測量	3級	34.4km	北海道オホーツク総合振興局 助言 A0716	株式会社ムラコシ	H26.2.14 H26.3.20
北海道	小樽市 一部	その他	基準点測量	街区多角点	2点	北海道小樽市 助言 A0007	HRS株式会社	H26.4.25 H26.5.30
北海道	大空町 一部	その他	基準点測量	1級	1点	北海道開発局網走開発建設部 助言 A0009	ランドシステム有限会社	H26.4.25 H26.6.30
北海道	小樽市 一部	その他	基準点測量 基準点測量 水準測量	2級 3級 3級	1点 3点 3点	北海道後志総合振興局 助言 A0065	HRS株式会社	H26.5.1 H26.7.30
北海道	厚沢部町 一部	その他	写真地図作 成(デジタル オルソ)	1000	1.63km <sup>2</sup>	北海道渡島総合振興局 助言 A0063	株式会社シン技術コンサル タル	H26.5.16 H27.3.10
北海道	札幌市 一部	その他	基準点測量 基準点測量	3級 4級	4点 71点	北海道札幌市 助言 A0084	株式会社タケカワ総合コ ンサルタント	H26.5.16 H27.3.15
北海道	滝川市 一部	その他	基準点測量 基準点測量	1級 3級	3点 18点	北海道開発局札幌開発建設部 滝川道路事務所 助言 A0127	建基コンサルタント株式 会社 株式会社東亜エンジニア リング	H26.5.16 H26.10.22
北海道	当別町 一部	その他	基準点測量 数値撮影(デ ジタル) 航空レーザ測 量 数値図化	3級 地上画素寸法 9cm 1000 1000	17点 20.49km <sup>2</sup> 20.49km <sup>2</sup> 3.35km <sup>2</sup>	北海道石狩振興局 助言 A0141	北海航測株式会社	H26.5.19 H26.9.19
北海道	七飯町 一部 北斗市 一部	その他	基準点測量	3級	9点	北海道渡島総合振興局 助言 A0039	株式会社田西設計コン サル	H26.5.20 H26.11.10
北海道	厚沢部町 一部	その他	基準点測量	3級	2点	北海道檜山振興局 助言 A0042	株式会社アース設計事 務所	H26.5.20 H26.7.31
北海道	北斗市 一部 七飯町 一部	その他	基準点測量	3級	11点	北海道渡島総合振興局 助言 A0064	内外エンジニアリング北 海道株式会社	H26.5.22 H27.3.10
北海道	当別町 一部	その他	基準点測量	3級	6点	北海道石狩振興局 助言 A0032	株式会社帝国設計事務 所	H26.5.23 H27.2.10
北海道	千歳市 一部	その他	MMS計測	500	217km	北海道千歳市 助言 A0049	株式会社GIS北海道	H26.5.23 H26.9.30
北海道	秩父別町 一部 妹背牛町 一部 深川市 一部	その他	基準点測量	3級	28点	北海道空知総合振興局 助言 A0068	株式会社創生コンサル タント	H26.5.29 H27.3.20
北海道	標茶町 一部	その他	基準点測量	3級	14点	北海道釧路総合振興局 助言 A0096	東邦コンサルタント株式 会社	H26.5.29 H27.3.20
北海道	別海町 一部	その他	基準点測量	4級	7点	北海道根室振興局 助言 A0100	有限会社高橋測量事務 所	H26.5.29 H26.7.28
北海道	共和町 一部	その他	基準点測量	3級	5点	北海道後志総合振興局 助言 A0070	株式会社北海道農業建 設コンサルタント	H26.5.30 H26.12.15
北海道	由仁町 一部	その他	基準点測量	3級	28点	北海道空知総合振興局 助言 A0083	北海道調査補償株式會 社	H26.5.30 H27.2.10
北海道	中標津町 一部	その他	基準点測量 基準点測量	1級 3級	2点 6点	北海道中標津町 助言 A0095	有限会社サノ測量設計 社	H26.6.5 H26.8.29
北海道	和寒町 一部	その他	基準点測量	3級	2点	北海道上川総合振興局 助言 A0097	株式会社協和コンサル タント	H26.6.6 H26.9.30
北海道	和寒町 一部	その他	基準点測量 基準点測量	2級 3級	1点 11点	北海道上川総合振興局 助言 A0098	株式会社ランドプランニ ング	H26.6.6 H27.1.30
北海道	八雲町 一部	その他	航空レーザ測 量	1000	7km <sup>2</sup>	北海道渡島総合振興局 助言 A0114	株式会社シン技術コンサル タル	H26.6.9 H27.3.10

北海道地方

都道府県名	測量地域	測量目的	測量種別	縮尺・等級	事業量	測量計画機関(助言番号)	測量作業機関	実施時期
北海道	増毛町 一部	その他	基準点測量	3級	14点	北海道留萌振興局 助言 A0108	株式会社ルーラルエンジニア	H26.6.10 H27.3.10
北海道	厚真町 一部	その他	基準点測量 路線測量	2級 その他	3点 0.98km	北海道胆振総合振興局 助言 A0110	株式会社シビテック	H26.6.10 H26.12.19
北海道	由仁町 一部	その他	基準点測量	3級	30点	北海道空知総合振興局 助言 A0059	新栄コンサルタント株式会社	H26.6.12 H26.10.31
北海道	旭川市 一部	その他	基準点測量	3級	27点	北海道上川総合振興局 助言 A0122	株式会社ルーラルエンジニア	H26.6.12 H27.2.27
北海道	別海町 一部	その他	基準点測量	4級	13点	北海道根室振興局 助言 A0156	株式会社イソジェック	H26.6.14 H26.7.14
北海道	小樽市 一部	その他	基準点測量	2級	2点	北海道後志総合振興局 助言 A0082	有限会社柴崎測量	H26.6.16 H26.9.30
北海道	由仁町 一部	その他	基準点測量	3級	20点	北海道空知総合振興局 助言 A0128	株式会社創生コンサルタント	H26.6.16 H27.2.20
北海道	栗山町 一部	その他	基準点測量	3級	44点	北海道空知総合振興局 助言 A0180	株式会社香島コンサルタント	H26.6.16 H27.3.10
北海道	むかわ町 一部	その他	基準点測量 基準点測量	2級 3級	2点 1点	北海道むかわ町 助言 A0204	株式会社帝国設計事務所	H26.6.18 H26.10.30
北海道	栗山町 一部	その他	基準点測量 基準点測量	1級 3級	2点 5点	北海道開発局札幌開発建設部 札幌南農業事務所 助言 A0155	株式会社農土コンサル	H26.6.19 H27.3.4
北海道	深川市 一部	その他	基準点測量	3級	1点	北海道深川市 助言 A0148	株式会社ルーラルエンジニア	H26.6.20 H27.1.30
北海道	新ひだか町 一部	その他	基準点測量 基準点測量	2級 3級	2点 1点	北海道胆振総合振興局 助言 A0413	アルファ計画株式会社	H26.6.20 H26.10.30
北海道	深川市 一部	その他	基準点測量	3級	8点	北海道空知総合振興局 助言 A0158	株式会社ランドプランニング	H26.6.25 H27.2.20
北海道	深川市 一部	その他	基準点測量	3級	15点	北海道空知総合振興局 助言 A0159	扇コンサル株式会社	H26.6.25 H27.3.10
北海道	根室市 一部 別海町 一部	その他	数値撮影(デジタル) 写真地図作成(デジタル オルソ)	地上画素寸法 15cm 2500	1777.9km <sup>2</sup> 1388km <sup>2</sup>	別海町集落 助言 A0163	北海航測株式会社	H26.6.25 H27.3.31
北海道	紋別市 一部	その他	基準点測量	2級	3点	北海道オホーツク総合振興局 助言 A0166	株式会社中神土木設計事務所	H26.6.25 H26.9.30
北海道	深川市 一部	その他	基準点測量	3級	8点	北海道空知総合振興局 助言 A0173	株式会社北開測地	H26.6.27 H27.2.20
北海道	美唄市 一部	その他	基準点測量 水準測量	1級 3級	1点 1.9km	北海道開発局札幌開発建設部 岩見沢農業事務所 助言 A0181	株式会社アルト技研	H26.6.27 H26.11.25
北海道	当麻町 一部	その他	基準点測量	3級	29点	北海道上川総合振興局 助言 A0216	パブリックコンサルタント株式会社	H26.7.3 H27.1.31
北海道	共和町 一部 泊村 一部	その他	基準点測量 基準点測量 基準点測量	2級 2級 3級	9点 2点 4点	北海道後志総合振興局 助言 A0205	北海道土木設計株式会社	H26.7.4 H27.3.20
北海道	比布町 一部	その他	基準点測量	3級	11点	北海道上川総合振興局 助言 A0215	新栄コンサルタント株式会社	H26.7.4 H27.3.20
北海道	木古内町 一部	その他	基準点測量	3級	5点	北海道渡島総合振興局 助言 A0253	株式会社開発調査研究所	H26.7.5 H27.3.10
北海道	壮瞥町 一部	その他	基準点測量	3級	2点	北海道胆振総合振興局 助言 A0222	株式会社開発調査研究所	H26.7.8 H26.12.19
北海道	札幌市 一部	その他	基準点測量	3級	11点	北海道開発局札幌開発建設部 助言 A0212	株式会社佐川測量社	H26.7.11 H27.3.11
北海道	置戸町 一部	その他	基準点測量 基準点測量	1級 3級	2点 3点	北海道オホーツク総合振興局 助言 A0247	内外エンジニアリング北海道株式会社	H26.7.11 H27.1.20
北海道	蘭越町 一部	その他	基準点測量	1級	2点	北海道後志総合振興局 助言 A0221	日測技研株式会社	H26.7.14 H26.10.30
北海道	上ノ国町 一部	その他	基準点測量	3級	1点	北海道渡島総合振興局 助言 A0267	エイコー技研株式会社	H26.7.15 H26.10.30
北海道	初山別村 一部	その他	基準点測量	2級	4点	北海道留萌振興局 助言 A0251	日本データサービス株式会社	H26.7.18 H26.10.30
北海道	弟子屈町 一部	その他	基準点測量	2級	5点	北海道釧路総合振興局 助言 A0274	株式会社松木測量設計	H26.7.18 H27.2.10
北海道	平取町 一部 日高町 一部	その他	基準点測量	3級	4点	北海道日高振興局 助言 A0271	株式会社細道コンサルタント	H26.7.22 H27.2.10
北海道	浦河町 一部	その他	基準点測量 基準点測量	1級 3級	2点 2点	北海道日高振興局 助言 A0272	株式会社桜井測量	H26.7.22 H27.2.10
北海道	上ノ国町 一部	その他	数値撮影(デジタル) 数値撮影(デジタル) 数値図化 数値図化 写真地図作成(デジタル オルソ) 写真地図作成(デジタル オルソ)	地上画素寸法 20cm 地上画素寸法 30cm 2500 5000 2500 5000	121.4km <sup>2</sup> 391.5km <sup>2</sup> 27.9km <sup>2</sup> 109.4km <sup>2</sup> 27.9km <sup>2</sup> 109.4km <sup>2</sup>	北海道上ノ国町 助言 A0292	株式会社シン技術コンサル	H26.7.23 H27.3.27
北海道	中標津町 一部	その他	基準点測量 基準点測量 基準点測量 用地測量	1級 2級 3級	5点 10点 5点 3.55km	北海道根室振興局 助言 A0462	株式会社津村測量設計	H26.7.24 H26.12.10
北海道	旭川市 一部	その他	基準点測量 基準点測量	1級 3級	3点 25点	北海道上川総合振興局 助言 A0290	株式会社香島コンサルタント	H26.7.25 H27.3.20
北海道	別海町 一部	その他	基準点測量 基準点測量	1級 3級	1点 4点	北海道根室振興局 助言 A0319	有限会社サノ測量設計社	H26.7.28 H26.8.18
北海道	中標津町 一部	その他	修正測量	2500	53km <sup>2</sup>	北海道中標津町 助言 A0372	株式会社北海道朝日航洋	H26.7.29 H27.3.27
北海道	士幌町 一部	その他	基準点測量 基準点測量	2級 3級	1点 3点	北海道開発局帯広開発建設部 助言 A0315	株式会社ズコーシャ	H26.7.31 H26.11.25
北海道	標津町 一部	その他	基準点測量	2級	2点	北海道釧路総合振興局 助言 A0316	北海道キング設計株式会社	H26.7.31 H26.10.30
北海道	当別町 一部	その他	基準点測量	2級	1点	北海道開発局札幌開発建設部 助言 A0412	日測技研株式会社	H26.7.31 H27.2.23
北海道	音更町 一部	その他	基準点測量	3級	1点	北海道音更町 助言 A0314	株式会社北開水工コンサルタント	H26.8.2 H27.2.20

北海道地方

都道府県名	測量地域	測量目的	測量種別	縮尺・等級	事業量	測量計画機関(助言番号)	測量作業機関	実施時期
北海道	幕別町 一部	その他	基準点測量	1級	5点	北海道十勝総合振興局 助言 A0321	和光技研株式会社	H26.8.5 H27.3.20
北海道	七飯町 一部	その他	数値撮影(デジタル) 写真地図作成(デジタル オルソ)	地上画素寸法 20cm 2500	275.5km <sup>2</sup> 211.1km <sup>2</sup>	北海道七飯町 助言 A0322	株式会社GIS北海道	H26.8.5 H27.3.31
北海道	仁木町 一部	その他	基準点測量	2級	1点	北海道後志総合振興局 助言 A0323	パブリックコンサルタント 株式会社	H26.8.5 H27.2.20
北海道	長沼町 一部	その他	基準点測量	3級	20点	北海道空知総合振興局 助言 A0359	明成コンサルタント株式 会社	H26.8.6 H26.9.30
北海道	森町 一部	その他	基準点測量	2級	7点	北海道開発局函館開発建設部 函館農業事務所 助言 A0328	株式会社アルファ技研	H26.8.8 H26.12.26
北海道	せたな町 一部	その他	基準点測量 基準点測量	1級 3級	1点 5点	北海道渡島総合振興局 助言 A0285	エイコー技研株式会社	H26.8.11 H27.3.10
北海道	更別村 一部	その他	基準点測量	1級	1点	北海道十勝総合振興局 助言 A0334	北王コンサルタント株式 会社	H26.8.11 H26.9.19
北海道	むかわ町 一部	その他	基準点測量	2級	3点	北海道胆振総合振興局 助言 A0341	新和測量株式会社	H26.8.12 H26.11.20
北海道	北広島市 一部	その他	基準点測量 基準点測量	3級 2級	1点 1点	北海道空知総合振興局 助言 A0347	株式会社 北海道技術コ ンサルタント	H26.8.13 H26.10.31
北海道	幕別町 一部	その他	基準点測量	3級	22点	北海道十勝総合振興局 助言 A0355	株式会社ルーラルエンジ ニア	H26.8.13 H27.3.20
北海道	標津町 一部	その他	基準点測量 基準点測量	2級 3級	2点 6点	北海道根室振興局 助言 A0383	株式会社アルファ水工コ ンサルタント	H26.8.18 H26.9.30
北海道	弟子屈町 一部	その他	基準点測量	2級	2点	北海道開発局釧路開発建設部 助言 A0361	株式会社ズコーシャ	H26.8.20 H27.2.27
北海道	北見市 一部	その他	基準点測量	3級	4点	北海道オホーツク総合振興局 助言 A0362	北海道土木設計株式會 社	H26.8.21 H27.3.20
北海道	蘭越町 一部	その他	基準点測量 基準点測量	2級 3級	2点 1点	北海道後志総合振興局 助言 A0368	北海道キング設計株式 会社	H26.8.25 H26.12.22
北海道	弟子屈町 一部	その他	基準点測量	2級	4点	北海道開発局釧路開発建設部 助言 A0375	株式会社ズコーシャ	H26.8.26 H27.3.24
北海道	弟子屈町 一部	その他	基準点測量	2級	4点	北海道開発局釧路開発建設部 助言 A0376	内外エンジニアリング北 海道株式会社	H26.8.26 H27.3.20
北海道	別海町 一部	その他	基準点測量	3級	5点	北海道別海町 助言 A0422	岩浅測量設計有限会社	H26.8.27 H26.11.10
北海道	豊富町 一部 稚内市 一部	その他	基準点測量 基準点測量	2級 3級	1点 2点	北海道開発局稚内開発建設部 稚内道路事務所 助言 A0390	宗谷測量株式会社	H26.8.28 H26.11.28
北海道	士幌町 一部	その他	基準点測量	3級	4点	北海道開発局帯広開発建設部 助言 A0395	株式会社イーエス総合研 究所	H26.8.28 H27.1.23
北海道	札幌市 一部	その他	基準点測量	2級	1点	北海道開発局札幌開発建設部 助言 A0529	大西測量設計株式会社	H26.8.28 H26.11.25
北海道	泊村 一部	その他	基準点測量	3級	3点	北海道泊村 助言 A0393	株式会社シー・イー・ サービス	H26.9.2 H26.10.30
北海道	ニセコ町 一部	その他	数値撮影(デ ジタル) 数値図化	地上画素寸法 16cm 1000	110.8km <sup>2</sup> 9.8km <sup>2</sup>	北海道開発局小樽開発建設部 助言 A0405	株式会社北海道朝日航 洋	H26.9.2 H27.3.20
北海道	むかわ町 一部	その他	基準点測量	2級	2点	北海道胆振総合振興局 助言 A0418	株式会社ホクスイ設計コ ンサル	H26.9.9 H26.11.20
北海道	喜茂別町 一部	その他	基準点測量 基準点測量	2級 3級	3点 3点	北海道開発局小樽開発建設部 助言 A0421	株式会社山調住建コン サルタント	H26.9.11 H26.11.14
北海道	美瑛町 一部	その他	数値撮影(デ ジタル) 写真地図作成(デジタル オルソ) 数値図化	地上画素寸法 20cm 2500 2500	1161.13km <sup>2</sup> 667.16km <sup>2</sup> 26km <sup>2</sup>	一般財団法人美瑛町農業振興 機構 助言 A0447	株式会社シン技術コンサル ル	H26.9.13 H27.3.31
北海道	平取町 一部	その他	基準点測量	3級	5点	北海道日高振興局 助言 A0408	株式会社帝国設計事務 所	H26.9.16 H27.3.10
北海道	羽幌町 全域	その他	基準点測量	2級	2点	北海道留萌振興局 助言 A0430	株式会社イズム・グリー ン	H26.9.16 H26.12.22
北海道	雄武町 一部	道路計画	MMS計測	500	202.6km	北海道雄武町 助言 A0429	株式会社GIS北海道	H26.9.17 H26.10.30
北海道	東神楽町 一部	その他	数値撮影(デ ジタル) 写真地図作成(デジタル オルソ) 数値図化	地上画素寸法 14.7cm 2500 2500	68.64km <sup>2</sup> 68.64km <sup>2</sup> 26km <sup>2</sup>	北海道東神楽町 助言 A0438	株式会社北海道朝日航 洋	H26.9.18 H27.3.30
北海道	浦河町 一部	その他	基準点測量	3級	3点	北海道開発局室蘭開発建設部 助言 A0435	日新測量株式会社	H26.9.19 H26.12.4
北海道	神恵内村 一部	その他	基準点測量	3級	1点	北海道後志総合振興局 助言 A0440	株式会社シン技術コンサル ル	H26.9.23 H27.3.2
北海道	佐呂間町 一部	その他	基準点測量	2級	3点	北海道オホーツク総合振興局 助言 A0461	サン技術コンサルタント 株式会社	H26.9.25 H27.1.30
北海道	苫前町 一部	その他	基準点測量 水準測量	2級 3級	7点 2点	北海道開発局留萌開発建設部 助言 A0445	旭川設計測量株式会社	H26.9.26 H27.3.12
北海道	日高町 一部 厚真町 一部	その他	基準点測量 基準点測量	2級 3級	2点 1点	北海道開発局室蘭開発建設部 助言 A0508	アルファ計画株式会社	H26.9.26 H26.12.17
北海道	白老町 一部	その他	基準点測量	1級	1点	北海道胆振総合振興局 助言 A0433	東日本設計株式会社	H26.10.1 H27.1.20
北海道	釧路市 一部	その他	数値図化	2500	0.26km <sup>2</sup>	北海道釧路総合振興局 助言 A0468	株式会社北海道技術コ ンサルタント	H26.10.1 H27.3.10
北海道	江別市 一部	その他	基準点測量	2級	1点	北海道開発局札幌開発建設部 助言 A0509	日測技研株式会社	H26.10.1 H27.3.20
北海道	湧別町 一部 遠軽町 一部 紋別市 一部	その他	修正測量	2500	71.5km <sup>2</sup> 2点	北海道開発局網走開発建設部 助言 A0544	株式会社シン技術コンサル ル	H26.10.8 H27.3.6
北海道	弟子屈町 一部	その他	基準点測量	3級	1点	北海道開発局釧路開発建設部 助言 A0498	株式会社ドボク管理	H26.10.17 H27.3.25
北海道	羽幌町 一部	その他	基準点測量	3級	5点	北海道留萌振興局 助言 A0558	株式会社構研エンジニア リング	H26.10.21 H27.3.20
北海道	遠軽町 一部	その他	基準点測量 基準点測量 路線測量	1級 3級	1点 2点 0.5km	北海道オホーツク総合振興局 助言 A0557	株式会社大道測量設計	H26.10.22 H27.1.30
北海道	湧別町 一部	その他	水準測量	3級	5.8km	北海道オホーツク総合振興局 助言 A0513	バーム測量設計株式會 社	H26.10.23 H27.3.10

北海道地方

都道府県名	測量地域	測量目的	測量種別	縮尺・等級	事業量	測量計画機関(助言番号)	測量作業機関	実施時期
北海道	遠軽町 一部	その他	基準点測量 基準点測量 基準点測量	1級 2級 3級	1点 1点 3点	北海道オホーツク総合振興局 助言 A0536	株式会社北社設計	H26.10.23 H27.2.20
北海道	中川町 一部	その他	数値図化	1000	0.7km <sup>2</sup>	北海道開発局旭川開発建設部 助言 A0532	株式会社八州	H26.10.30 H27.1.28
北海道	恵庭市 一部	その他	基準点測量	2級	2点	北海道空知総合振興局 助言 A0518	株式会社ドーコン	H26.11.1 H26.12.10
北海道	北広島市 一部	その他	基準点測量	3級	1点	北海道空知総合振興局 助言 A0528	株式会社ドーコン	H26.11.1 H27.3.10
北海道	中富良野町 一部	その他	基準点測量 基準点測量	2級 3級	1点 2点	北海道中富良野町 助言 A0541	株式会社葵開発コンサル	H26.11.4 H27.4.30
北海道	函館市 一部	その他	MMS計測	500	66.4km	北海道函館市 助言 A0542	株式会社GIS北海道	H26.11.4 H27.1.20
北海道	旭川市 一部	その他	基準点測量	街区多角点	1点	北海道上川総合振興局 助言 A0559	アトラス・サーベイ株式会社	H26.11.6 H26.12.26
北海道	中標津町 一部	その他	基準点測量 基準点測量	2級 3級	2点 1点	北海道釧路総合振興局 助言 A0549	株式会社ケント技研	H26.11.10 H27.1.30
北海道	浦幌町 一部	その他	基準点測量 基準点測量	1級 3級	5点 10点	北海道十勝総合振興局 助言 A0567	株式会社ズコーシャ	H26.11.11 H27.3.25
北海道	浦幌町 一部	その他	基準点測量 基準点測量	1級 3級	3点 5点	北海道十勝総合振興局 助言 A0568	平田技術コンサルタント 株式会社	H26.11.11 H27.3.25
北海道	北斗市 一部	その他	基準点測量	3級	4点	北海道北斗市 助言 A0562	株式会社シー・イー・サービス	H26.11.12 H27.3.20
北海道	江別市 一部	その他	基準点測量 基準点測量	2級 3級	1点 2点	北海道空知総合振興局 助言 A0569	株式会社田西設計コンサル	H26.11.12 H27.3.10
北海道	今金町 一部	その他	基準点測量	2級	4点	北海道開発局函館開発建設部 八雲道路事務所 助言 A0545	HRS株式会社	H26.11.17 H27.1.30
北海道	京極町 一部	その他	基準点測量 基準点測量	2級 3級	3点 2点	北海道後志総合振興局 助言 A0583	株式会社シー・イー・サービス	H26.11.20 H27.1.30
北海道	当麻町 一部	その他	基準点測量	3級	2点	北海道開発局旭川開発建設部 助言 A0594	サンスイコンサルタント株式会社	H26.11.24 H27.3.13
北海道	江別市 一部 当別町 一部 新篠津村 一部 月形町 一部	その他	基準点測量 基準点測量 水準測量	1級 2級 2級	7点 14点 21点	北海道開発局札幌開発建設部 札幌北農業事務所 助言 A0595	株式会社北海道朝日航洋	H26.11.26 H27.2.26
北海道	登別市 一部	その他	基準点測量 水準測量	2級 3級	2点 1点	北海道胆振総合振興局 助言 A0590	株式会社ユニオン・コンサル タント	H26.12.2 H26.12.20
北海道	江差町 一部	その他	基準点測量	3級	1点	北海道渡島総合振興局 助言 A0599	株式会社北海道水工 コンサルタンツ	H26.12.3 H27.3.10
北海道	岩見沢市 一部	その他	基準点測量	2級	2点	北海道空知総合振興局 助言 A0601	株式会社東亜エンジニア リング	H26.12.3 H27.3.20
北海道	洞爺湖町 一部	その他	基準点測量	2級	2点	北海道胆振総合振興局 助言 A0606	日本工営株式会社	H26.12.11 H27.3.20
北海道	標茶町 一部	その他	基準点測量	3級	1点	北海道釧路総合振興局 助言 A0613	ダイシン設計株式会社	H26.12.12 H27.3.20
北海道	大樹町 一部	その他	基準点測量 基準点測量	2級 3級	1点 1点	北海道十勝総合振興局 助言 A0610	平田技術コンサルタント 株式会社	H26.12.13 H27.1.31
北海道	帯広市 一部	その他	基準点測量	2級	2点	北海道十勝総合振興局 助言 A0608	東和工研株式会社	H26.12.16 H27.3.20
北海道	新ひだか町 一部	その他	基準点測量	1級	2点	北海道胆振総合振興局 助言 A0615	株式会社細道コンサル タント	H26.12.22 H27.3.10
北海道	厚真町 一部	その他	基準点測量	1級	1点	北海道胆振総合振興局 助言 A0617	有限会社苫小牧測量社	H26.12.24 H27.3.20
北海道	足寄町 一部	基準点管理	基準点測量	2級	1点	北海道足寄町 助言 A0619	土木測量設計株式会社	H26.12.26 H27.2.27
北海道	旭川市 一部	その他	復旧測量(基準点)	街区多角点	1点	北海道旭川市 助言 A0002	株式会社ダイイチプラン ニング	H27.1.6 H27.5.29
北海道	むかわ町 一部 苫小牧市 一部	その他	基準点測量	2級	4点	北海道胆振総合振興局 助言 A0620	株式会社ドーコン	H27.1.13 H27.3.20
北海道	上川町 一部	その他	数値図化	2500	25.7km <sup>2</sup>	北海道開発局旭川開発建設部 旭川河川事務所 助言 A0627	株式会社日興ジオテック	H27.1.15 H27.3.27
北海道	歌志内市 一部	その他	基準点測量	2級	1点	北海道空知総合振興局 助言 A0621	株式会社本山測量設計	H27.1.27 H27.3.25
北海道	旭川市 一部	その他	復旧測量(基準点)	街区多角点	1点	北海道旭川市 助言 A0001	株式会社ダイイチプラン ニング	H27.2.6 H27.5.31
北海道	苫小牧市 一部 安平町 一部	その他	数値図化	1000	8.2km <sup>2</sup>	北海道胆振総合振興局 助言 A0624	株式会社シン技術コンサル	H27.2.13 H27.3.20
北海道	岩見沢市 一部	その他	基準点測量	3級	1点	北海道岩見沢市 助言 A0625	明和測量工業株式会社	H27.2.16 H27.3.20
北海道	登別市 一部	その他	基準点測量 基準点測量 水準測量	2級 3級 3級	2点 1点 1点	北海道胆振総合振興局 助言 A0626	株式会社ホクスイ設計コ ンサル	H27.2.17 H27.3.20
北海道	北斗市 一部	その他	MMS計測	500	247.4km	北海道北斗市 助言 A0628	株式会社GIS北海道	H27.3.19 H27.3.31
北海道	平取町 一部	その他	航空レーザ測 量	1000	157.8km <sup>2</sup>	北海道平取町 助言 A0003	北海航測株式会社	H27.4.1 H27.12.30
北海道	当別町 一部	その他	数値図化	2500	118.998km <sup>2</sup>	北海道当別町 助言 A0004	株式会社シン技術コンサル	H27.4.14 H28.3.21
北海道	仁木町 一部 共和町 一部	その他	基準点測量 基準点測量	2級 1級	42点 1点	北海道開発局小樽開発建設部 助言 A0016	スミセキ・ジオテクノ株式 会社	H27.4.16 H27.8.28
北海道	釧路市 一部	その他	数値図化	5000	72.7km <sup>2</sup>	北海道開発局釧路開発建設部 助言 A0011	株式会社パスコ	H27.4.17 H27.10.15
北海道	滝上町 一部	その他	基準点測量	3級	1点	北海道オホーツク総合振興局 助言 A0023	株式会社ムラコシ	H27.4.28 H27.8.28
北海道	今金町 一部	その他	数値図化	1000	10km <sup>2</sup>	北海道開発局函館開発建設部 助言 A0036	株式会社ユニテック	H27.4.28 H27.11.16
北海道	滝上町 一部	その他	基準点測量	2級	2点	北海道滝上町 助言 A0027	株式会社ムラコシ	H27.4.29 H28.2.15
北海道	平取町 一部	その他	基準点測量	3級	3点	北海道平取町 助言 A0012	株式会社タナカコンサル タント	H27.5.1 H27.9.30
北海道	枝幸町 一部	その他	数値撮影(デ ジタル) 写真地図作 成(デジタル オルソ)	地上画素寸法 25cm 2500	1060.25km <sup>2</sup>  653.1km <sup>2</sup>	北海道枝幸町 助言 A0006	株式会社シン技術コンサル	H27.5.11 H27.12.21
北海道	旭川市 一部	その他	復旧測量(基準点)	街区三角点	1点	北海道旭川市 助言 A0008	株式会社三共コンサル タント	H27.5.11 H27.8.31

北海道地方

都道府県名	測量地域	測量目的	測量種別	縮尺・等級	事業量	測量計画機関(助言番号)	測量作業機関	実施時期
北海道	枝幸町 一部	その他	基準点測量 基準点測量	2級 3級	2点 1点	北海道枝幸町 助言 A0009	株式会社グローバルサ ポート	H27.5.12 H27.8.31
北海道	鷹栖町 一部	その他	基準点測量	2級	2点	北海道開発局旭川開発建設部 助言 A0010	株式会社ヒロノ測建	H27.5.13 H27.9.4
北海道	当麻町 一部	その他	基準点測量	2級	3点	北海道開発局旭川開発建設部 助言 A0013	株式会社協和コンサルタ ント	H27.5.14 H27.10.13
北海道	小平町 一部	その他	基準点測量	2級	2点	北海道留萌振興局 助言 A0100	小杉測量設計株式会社	H27.5.14 H27.8.31
北海道	登別市 一部	その他	基準点測量 基準点測量	1級 3級	1点 2点	北海道胆振総合振興局 助言 A0014	株式会社胆振	H27.5.15 H27.8.31
北海道	北斗市 一部 七飯町 一部	その他	基準点測量	3級	3点	北海道渡島総合振興局 助言 A0007	株式会社田西設計コン サル	H27.5.18 H27.10.10
北海道	八雲町 一部	その他	基準点測量	2級	3点	北海道渡島総合振興局 助言 A0018	臥牛測量設計株式会社	H27.5.20 H27.9.30
北海道	長万部町 一部	その他	基準点測量 基準点測量	3級 4級	2点 12点	北海道長万部町 助言 A0019	株式会社ノース技研	H27.5.20 H27.9.30
北海道	佐呂間町 一部	その他	基準点測量	2級	2点	北海道オホーツク総合振興局 助言 A0020	株式会社北社設計	H27.5.21 H27.10.30
北海道	北見市 一部	その他	基準点測量	3級	2点	北海道オホーツク総合振興局 助言 A0021	株式会社北海道農業建 設コンサルタント	H27.5.21 H27.12.10
北海道	様似町 一部	その他	基準点測量	1級	3点	北海道様似町 助言 A0045	日新測量株式会社	H27.5.21 H27.12.25
北海道	倶知安町 一部	その他	基準点測量	2級	3点	北海道後志総合振興局 助言 A0022	有限会社大野測量	H27.5.22 H27.8.10
北海道	長万部町 一部	その他	基準点測量 基準点測量	2級 3級	2点 3点	北海道渡島総合振興局 助言 A0024	株式会社玉川測量設計 事務所	H27.5.22 H27.10.20
北海道	帯広市 一部	その他	数値撮影(デ ジタル)	地上画素寸法 20cm	270km <sup>2</sup>	北海道開発局帯広開発建設部 帯広河川事務所 助言 A0071	株式会社シン技術コンサル ル	H27.5.22 H27.8.28
北海道	中標津町 一部	その他	基準点測量 基準点測量	1級 3級	3点 9点	北海道中標津町 助言 A0026	株式会社津村測量設計	H27.5.25 H27.8.31
北海道	美唄市 一部	その他	基準点測量	3級	23点	北海道空知総合振興局 助言 A0028	株式会社篠田測量事務 所	H27.5.26 H27.8.10
北海道	中標津町 一部	その他	基準点測量	2級	4点	北海道中標津町 助言 A0039	有限会社サノ測量設計 社	H27.5.27 H27.8.31
北海道	上ノ国町 一部	その他	基準点測量	3級	2点	北海道渡島総合振興局 助言 A0029	北海道キング設計株式 会社	H27.5.28 H27.8.20
北海道	岩見沢市 一部	その他	基準点測量	3級	7点	北海道空知総合振興局 助言 A0030	株式会社北海道農業建 設コンサルタント	H27.5.28 H27.11.30
北海道	岩見沢市 一部	その他	基準点測量	3級	9点	北海道空知総合振興局 助言 A0031	株式会社ルーラルエンジ ニア	H27.5.28 H27.7.31
北海道	岩見沢市 一部	その他	基準点測量	3級	7点	北海道空知総合振興局 助言 A0033	株式会社香島コンサルタ ント	H27.5.28 H28.2.10
北海道	遠軽町 一部	その他	水準測量	3級	5.3km	北海道オホーツク総合振興局 助言 A0034	バーム測量設計株式會 社	H27.5.28 H27.12.10
北海道	別海町 一部	その他	基準点測量	3級	11点	北海道根室振興局 助言 A0065	小林技術コンサルタント 株式会社	H27.5.28 H28.1.29
北海道	幌延町 全域	その他	既成図数値 化	5000	273km <sup>2</sup>	北海道幌延町 助言 A0087	株式会社八州	H27.5.28 H27.11.27
北海道	札幌市 一部	その他	基準点測量	2級	2点	北海道開発局札幌開発建設部 助言 A0041	スミセキ・ジオテクノ株式 会社	H27.6.1 H27.9.30
北海道	七飯町 一部	その他	基準点測量	2級	6点	北海道開発局函館開発建設部 助言 A0042	臥牛測量設計株式会社	H27.6.1 H28.1.25
北海道	岩見沢市 一部	その他	基準点測量	3級	6点	北海道空知総合振興局 助言 A0047	株式会社北開測地	H27.6.1 H28.2.10
北海道	幌加内町 一部	その他	基準点測量	2級	2点	北海道開発局旭川開発建設部 助言 A0044	大成測量設計株式会社	H27.6.2 H27.10.6
北海道	弟子屈町 一部	その他	基準点測量 基準点測量	2級 3級	1点 1点	北海道弟子屈町 助言 A0046	デザイン設計株式会社	H27.6.2 H27.8.21
北海道	陸別町 一部	その他	基準点測量	2級	7点	北海道開発局帯広開発建設部 足寄道路事務所 助言 A0048	平田技術コンサルタント 株式会社	H27.6.2 H27.10.23
北海道	共和町 一部	その他	基準点測量	2級	2点	北海道共和町 助言 A0125	株式会社ケイジー技研	H27.6.2 H27.9.30
北海道	美唄市 一部	その他	基準点測量	3級	8点	北海道空知総合振興局 助言 A0052	株式会社計良調査設計	H27.6.3 H27.7.30
北海道	北広島市 一部	その他	基準点測量	2級	1点	北広島市 助言 A0064	泉澤測量設計株式会社	H27.6.3 H27.8.20
北海道	当麻町 一部	その他	基準点測量	3級	10点	北海道上川総合振興局 助言 A0050	アトラス・サーベイ株式會 社	H27.6.4 H28.1.20
北海道	北見市 一部	その他	基準点測量	2級	2点	北海道北見市 助言 A0060	株式会社山腰測量設計 事務所	H27.6.4 H27.8.28
北海道	岩見沢市 一部	その他	基準点測量	3級	7点	北海道空知総合振興局 助言 A0063	株式会社創生コンサルタ ント	H27.6.4 H28.1.29
北海道	美唄市 一部	その他	基準点測量	3級	6点	北海道開発局札幌開発建設部 助言 A0049	株式会社赤沼測量設計	H27.6.5 H27.7.27
北海道	深川市 一部	その他	基準点測量	3級	15点	北海道空知総合振興局 助言 A0051	株式会社グリーン測量	H27.6.5 H28.1.20
北海道	新ひだか町 一部	その他	基準点測量 基準点測量	2級 3級	1点 4点	北海道日高振興局 助言 A0055	株式会社ルーラルエンジ ニア	H27.6.5 H28.2.10
北海道	弟子屈町 一部	その他	基準点測量	3級	2点	北海道弟子屈町 助言 A0056	和光技研株式会社	H27.6.5 H27.8.14
北海道	比布町 一部	その他	基準点測量	2級	2点	北海道上川総合振興局 助言 A0053	東光コンサルタント株式 会社	H27.6.8 H27.9.30
北海道	浜頓別町 一部	その他	基準点測量	1級	9点	北海道開発局稚内開発建設部 助言 A0057	株式会社三幸測量設計 社	H27.6.8 H28.1.28
北海道	月形町 一部	その他	数値撮影(デ ジタル) 数値図化	地上画素寸法 12cm 1000	12.68km <sup>2</sup> 0.978km <sup>2</sup>	北海道空知総合振興局 助言 A0058	株式会社シン技術コンサル ル	H27.6.8 H28.3.22
北海道	岩見沢市 一部	その他	基準点測量	3級	21点	北海道空知総合振興局 助言 A0062	株式会社みずほ栄設計	H27.6.8 H28.2.10
北海道	比布町 一部	その他	MMS計測	500	65.4km	北海道比布町 助言 A0061	株式会社GIS北海道	H27.6.9 H27.11.30
北海道	共和町 一部	その他	基準点測量	3級	5点	北海道後志総合振興局 助言 A0069	有限会社大野測量	H27.6.9 H27.9.30
北海道	赤平市 一部	その他	基準点測量	3級	3点	北海道赤平市 助言 A0072	有限会社北日本測量	H27.6.9 H27.7.31
北海道	福島町 一部	その他	基準点測量	3級	1点	北海道渡島総合振興局 助言 A0066	株式会社南木測量設計 事務所	H27.6.10 H27.8.31



北海道地方

都道府県名	測量地域	測量目的	測量種別	縮尺・等級	事業量	測量計画機関(助言番号)	測量作業機関	実施時期
北海道	岩見沢市 一部	その他	基準点測量	3級	5点	北海道空知総合振興局 助言 A0067	株式会社本山測量設計	H27.6.10 H28.2.10
北海道	士別市 一部	その他	基準点測量	1級	1点	北海道士別市 助言 A0068	株式会社ミズタエンジニアリング	H27.6.10 H29.3.31
北海道	上富良野町 一部	その他	基準点測量	3級	4点	北海道上川総合振興局 助言 A0073	やまざきコンサルタント株式会社	H27.6.10 H28.2.10
北海道	岩見沢市 一部	その他	基準点測量	3級	7点	北海道空知総合振興局 助言 A0081	技研測量設計株式会社	H27.6.10 H28.2.10
北海道	安平町 一部	その他	基準点測量 数値図化	3級 1000	3点 0.147km <sup>2</sup>	北海道胆振総合振興局 助言 A0070	沼田測量設計株式会社 株式会社シン技術コンサル	H27.6.11 H27.9.30
北海道	様似町 一部	その他	基準点測量 基準点測量	2級 3級	2点 15点	北海道日高振興局 助言 A0074	株式会社細道コンサルタント	H27.6.11 H27.11.30
北海道	富良野市 一部	その他	基準点測量	1級	1点	北海道上川総合振興局 助言 A0082	株式会社三陽測量設計	H27.6.11 H27.7.15
北海道	士幌町 一部	その他	基準点測量	2級	10点	北海道十勝総合振興局 助言 A0076	株式会社北海道農業建設コンサルタント	H27.6.12 H27.12.10
北海道	音更町 一部	その他	基準点測量	2級	4点	北海道音更町 助言 A0078	株式会社北開水工コンサルタント	H27.6.12 H27.9.30
北海道	比布町 一部	その他	基準点測量	2級	2点	北海道上川総合振興局 助言 A0083	アトラス・サーベイ株式会社	H27.6.12 H27.9.30
北海道	中川町 一部	その他	基準点測量	2級	2点	北海道上川総合振興局 助言 A0084	株式会社東和測量	H27.6.12 H27.10.20
北海道	中川町 一部	その他	基準点測量	2級	2点	北海道上川総合振興局 助言 A0088	三共コンサルタント株式会社	H27.6.12 H27.10.20
北海道	函館市 一部	その他	基準点測量	2級	1点	北海道函館市 助言 A0085	株式会社シン技術コンサル	H27.6.15 H27.7.17
北海道	岩見沢市 一部	その他	基準点測量	3級	22点	北海道空知総合振興局 助言 A0086	株式会社創生コンサルタント	H27.6.15 H28.2.10
北海道	新冠町 一部	その他	基準点測量	2級	2点	北海道新冠町 助言 A0093	ダイシン設計株式会社	H27.6.16 H27.8.31
北海道	当麻町 一部	その他	MMS計測	500	68.6km	北海道当麻町 助言 A0095	株式会社GIS北海道	H27.6.16 H27.10.30
北海道	岩見沢市 一部	その他	基準点測量	3級	6点	北海道空知総合振興局 助言 A0096	株式会社よしだ設計コンサルタント	H27.6.16 H28.2.10
北海道	利尻町 一部	その他	基準点測量	3級	3点	北海道宗谷総合振興局 助言 A0097	株式会社北海道技術コンサルタント	H27.6.16 H28.2.22
北海道	滝上町 一部	その他	基準点測量	2級	5点	北海道滝上町 助言 A0163	株式会社ムラコン	H27.6.16 H28.2.15
北海道	喜茂別町 一部	その他	基準点測量 基準点測量	1級 3級	1点 6点	北海道開発局小樽開発建設部 助言 A0075	株式会社山調住建コンサルタント	H27.6.17 H27.10.7
北海道	共和町 一部	その他	基準点測量	2級	4点	北海道後志総合振興局 助言 A0094	オオハシコンサルタント株式会社	H27.6.17 H27.9.10
北海道	むかわ町 一部	その他	基準点測量	2級	3点	北海道胆振総合振興局 助言 A0103	株式会社ホクスイ設計コンサル	H27.6.17 H27.9.24
北海道	岩見沢市 一部	その他	基準点測量	3級	12点	北海道空知総合振興局 助言 A0104	株式会社みずほ栄設計	H27.6.17 H27.12.10
北海道	岩見沢市 一部	その他	基準点測量	3級	5点	北海道空知総合振興局 助言 A0105	嵯峨秀栄測量設計株式会社	H27.6.17 H27.12.10
北海道	共和町 一部	その他	基準点測量	2級	2点	北海道後志総合振興局 助言 A0119	内外エンジニアリング北海道株式会社	H27.6.17 H27.7.30
北海道	稚内市 一部	その他	基準点測量	2級	2点	北海道宗谷総合振興局 助言 A0099	宗谷測量株式会社	H27.6.18 H27.8.31
北海道	北見市 一部	その他	基準点測量	3級	4点	北海道オホーツク総合振興局 助言 A0101	パブリックコンサルタント株式会社	H27.6.18 H28.3.10
北海道	安平町 一部	その他	基準点測量	3級	9点	北海道胆振総合振興局 助言 A0106	東日本設計株式会社	H27.6.18 H28.1.20
北海道	深川市 一部	その他	基準点測量	3級	17点	北海道空知総合振興局 助言 A0107	株式会社ルーラルエンジニア	H27.6.18 H28.2.29
北海道	むかわ町 一部	その他	基準点測量	3級	3点	北海道開発局室蘭開発建設部 助言 A0110	株式会社農土コンサル	H27.6.18 H27.8.31
北海道	別海町 一部	その他	基準点測量	2級	5点	北海道開発局釧路開発建設部 助言 A0117	富洋設計株式会社	H27.6.18 H27.12.16
北海道	長沼町 一部	その他	基準点測量	2級	3点	北海道長沼町 助言 A0152	拓新エンジニア株式会社	H27.6.18 H27.10.30
北海道	厚沢部町 一部	その他	基準点測量	3級	4点	北海道檜山振興局 助言 A0233	株式会社ルーラルエンジニア	H27.6.18 H28.1.8
北海道	江差町 一部	その他	基準点測量	3級	2点	北海道渡島総合振興局 助言 A0108	株式会社ズコーシャ	H27.6.19 H27.9.30
北海道	厚真町 一部	その他	基準点測量	3級	2点	北海道胆振総合振興局 助言 A0109	新和測量株式会社	H27.6.19 H27.11.10
北海道	せたな町 一部	その他	基準点測量 基準点測量	1級 3級	2点 1点	北海道渡島総合振興局 助言 A0112	道南測量設計株式会社	H27.6.19 H27.9.30
北海道	当麻町 一部	その他	基準点測量 基準点測量	1級 3級	1点 8点	北海道上川総合振興局 助言 A0113	株式会社協和コンサルタント	H27.6.19 H28.1.29
北海道	恵庭市 一部	その他	基準点測量	2級	1点	北海道開発局札幌開発建設部 助言 A0114	嵯峨秀栄測量設計株式会社	H27.6.19 H27.8.27
北海道	浦臼町 一部	その他	基準点測量	3級	8点	北海道空知総合振興局 助言 A0123	株式会社北開測地	H27.6.20 H28.2.19
北海道	北広島市 一部	その他	基準点測量 基準点測量	1級 3級	1点 1点	北海道北広島市 助言 A0080	株式会社北企画エンジニアリング	H27.6.22 H27.9.30
北海道	江別市 一部	その他	基準点測量	2級	1点	北海道江別市 助言 A0115	測匠	H27.6.22 H27.7.31
北海道	新得町 一部	その他	MMS計測	500	12.84km	北海道新得町 助言 A0116	株式会社GIS北海道	H27.6.22 H27.8.20
北海道	上ノ国町 一部	その他	基準点測量	2級	4点	北海道檜山振興局 助言 A0118	株式会社アース設計事務所	H27.6.22 H27.9.30
北海道	真狩村 一部	その他	数値撮影(デジタル) 同時調整 写真地図作成(デジタル オルソ)	地上画素寸法 16cm 1000 1000	165km <sup>2</sup> 165km <sup>2</sup> 165km <sup>2</sup>	北海道開発局小樽開発建設部 助言 A0138	株式会社北海道朝日航洋	H27.6.22 H28.1.20
北海道	むかわ町 一部	その他	基準点測量	3級	6点	北海道胆振総合振興局 助言 A0122	株式会社山口技研コンサルタント	H27.6.23 H27.12.18
北海道	栗山町 一部	その他	基準点測量	3級	8点	北海道空知総合振興局 助言 A0124	技研測量設計株式会社	H27.6.23 H28.2.19
北海道	今金町 一部	その他	基準点測量	2級	8点	北海道開発局函館開発建設部 助言 A0127	道南測量設計株式会社	H27.6.23 H27.12.10

北海道地方

都道府県名	測量地域	測量目的	測量種別	縮尺・等級	事業量	測量計画機関(助言番号)	測量作業機関	実施時期
北海道	三笠市 一部	その他	基準点測量	3級	8点	北海道開発局札幌開発建設部 助言 A0129	株式会社道測テクノス	H27.6.23 H27.8.21
北海道	深川市 一部	その他	基準点測量 基準点測量	3級 2級	12点 2点	北海道空知総合振興局 助言 A0130	扇コンサル株式会社	H27.6.23 H28.2.29
北海道	羽幌町 一部	その他	基準点測量	3級	1点	北海道留萌振興局 助言 A0243	ランド・スペース・ワーク ス株式会社	H27.6.23 H27.12.21
北海道	松前町 一部	その他	基準点測量 基準点測量	1級 3級	4点 3点	北海道渡島総合振興局 助言 A0128	株式会社測士開発	H27.6.24 H27.10.30
北海道	小樽市 一部	その他	基準点測量	2級	2点	北海道後志総合振興局 助言 A0136	エム・ケーコンサルタント 株式会社	H27.6.24 H27.10.30
北海道	小樽市 一部	その他	基準点測量	2級	2点	北海道後志総合振興局 助言 A0249	株式会社アルファ水工コ ンサルタンツ	H27.6.24 H27.12.21
北海道	神恵内村 一部	その他	基準点測量	3級	1点	北海道後志総合振興局 助言 A0393	株式会社アクアソーケン	H27.6.24 H27.12.21
北海道	滝川市 一部	その他	基準点測量	3級	4点	北海道空知総合振興局 助言 A0090	株式会社カバト技研	H27.6.25 H27.11.30
北海道	滝川市 一部	その他	基準点測量 基準点測量	3級 4級	4点 60点	北海道空知総合振興局 助言 A0133	岩見沢測量設計株式会 社	H27.6.25 H28.2.10
北海道	由仁町 一部	その他	数値撮影(デ ジタル) 航空レーザ測 量 数値図化	地上画素寸法 9cm 1000 1000	10.12km <sup>2</sup> 10.12km <sup>2</sup> 2.38km <sup>2</sup>	由仁土地改良区 助言 A0142	北海航測株式会社	H27.6.25 H27.12.25
北海道	広尾町 一部	その他	基準点測量 基準点測量	1級 3級	1点 1点	北海道開発局帯広開発建設部 助言 A0196	株式会社土木技術コン サルタント	H27.6.26 H27.10.23
北海道	美瑛町 一部	その他	基準点測量	3級	4点	北海道開発局旭川開発建設部 助言 A0218	東光コンサルタント株式 会社	H27.6.26 H27.11.27
北海道	斜里町 一部	その他	基準点測量	2級	3点	北海道オホーツク総合振興局 助言 A0126	有限会社藤原工産	H27.6.29 H27.9.30
北海道	幌延町 一部	その他	基準点測量	3級	2点	北海道宗谷総合振興局 助言 A0135	北辰建設コンサルタント 株式会社	H27.6.29 H27.9.10
北海道	函館市 一部	その他	基準点測量 基準点測量	2級 3級	2点 1点	北海道開発局函館開発建設部 助言 A0140	株式会社小林土木工業 所	H27.6.29 H28.1.19
北海道	浦臼町 一部	その他	基準点測量	3級	8点	北海道空知総合振興局 助言 A0141	パブリックコンサルタント 株式会社	H27.6.29 H28.2.10
北海道	名寄市 一部	その他	MMS計測	500	67.4km	北海道名寄市 助言 A0139	株式会社GIS北海道	H27.6.30 H27.11.16
北海道	留萌市 一部	その他	基準点測量	3級	8点	北海道留萌振興局 助言 A0148	株式会社シー・イー・ サービス	H27.6.30 H28.3.10
北海道	むかわ町 一部	その他	基準点測量	3級	3点	北海道開発局室蘭開発建設部 助言 A0180	NTCコンサルタンツ株式 会社	H27.6.30 H28.1.29
北海道	士別市 一部	その他	基準点測量 基準点測量	2級 3級	2点 3点	北海道上川総合振興局 助言 A0143	旭川設計測量株式会社	H27.7.1 H28.1.20
北海道	名寄市 一部	その他	基準点測量 基準点測量	3級 4級	18点 126点	北海道上川総合振興局 助言 A0144	やまざきコンサルタント株 式会社	H27.7.1 H28.2.29
北海道	名寄市 一部	その他	基準点測量 基準点測量	3級 4級	8点 120点	北海道上川総合振興局 助言 A0145	株式会社葵開発コンサル ル	H27.7.1 H28.2.29
北海道	中富良野町 一部	その他	基準点測量	4級	111点	北海道上川総合振興局 助言 A0146	藤井測量設計株式会社	H27.7.1 H28.2.15
北海道	中川町 一部	その他	基準点測量	2級	1点	北海道上川総合振興局 助言 A0147	株式会社三洋コンサル タント	H27.7.1 H27.10.20
北海道	滝川市 一部	その他	基準点測量	3級	19点	北海道空知総合振興局 助言 A0149	明成コンサルタント株式 会社	H27.7.1 H27.9.18
北海道	滝川市 一部	その他	基準点測量	3級	32点	北海道空知総合振興局 助言 A0150	開成コンサルタント株式 会社	H27.7.1 H27.10.30
北海道	滝川市 一部	その他	基準点測量	3級	19点	北海道空知総合振興局 助言 A0151	コスモ測量設計株式会社	H27.7.1 H27.9.18
北海道	別海町 一部	その他	基準点測量	2級	3点	北海道開発局釧路開発建設部 助言 A0170	サンスイコンサルタント株 式会社	H27.7.1 H28.1.18
北海道	積丹町 一部	その他	基準点測量	2級	2点	北海道後志総合振興局 助言 A0241	タカ企画株式会社	H27.7.1 H27.9.30
北海道	洞爺湖町 一部	その他	基準点測量	2級	2点	北海道胆振総合振興局 助言 A0158	株式会社みずほ栄設計	H27.7.2 H27.9.30
北海道	釧路町 一部	その他	基準点測量	2級	5点	北海道釧路総合振興局 助言 A0161	北海道キング設計株式 会社	H27.7.2 H27.12.21
北海道	本別町 一部	その他	基準点測量	2級	3点	北海道十勝総合振興局 助言 A0154	北王コンサルタント株式 会社	H27.7.3 H27.12.10
北海道	本別町 一部	その他	基準点測量	2級	19点	北海道十勝総合振興局 助言 A0155	北王コンサルタント株式 会社	H27.7.3 H27.12.10
北海道	妹背牛町 一部	その他	基準点測量 基準点測量	3級 4級	40点 107点	北海道空知総合振興局 助言 A0156	株式会社極東コンサル タント	H27.7.3 H28.2.17
北海道	浦臼町 一部	その他	基準点測量	3級	6点	北海道空知総合振興局 助言 A0160	北海道調査補償株式会 社	H27.7.3 H27.8.31
北海道	豊頃町 一部	その他	基準点測量 基準点測量	1級 3級	2点 3点	北海道十勝総合振興局 助言 A0162	株式会社中央エンジニア 	H27.7.3 H28.2.26
北海道	美深町 一部	その他	基準点測量	2級	2点	北海道上川総合振興局 助言 A0166	株式会社ネクシス光洋	H27.7.3 H27.10.30
北海道	浦臼町 一部	その他	基準点測量	3級	9点	北海道空知総合振興局 助言 A0167	株式会社前谷土木設計 事務所	H27.7.3 H28.1.8
北海道	別海町 一部	その他	基準点測量	2級	3点	北海道開発局釧路開発建設部 助言 A0171	株式会社アルト技研	H27.7.3 H28.1.21
北海道	八雲町 一部	その他	基準点測量 基準点測量	1級 3級	3点 6点	北海道渡島総合振興局 助言 A0121	北栄測量設計株式会社	H27.7.6 H27.10.20
北海道	鷹栖町 一部	その他	基準点測量 基準点測量	1級 3級	1点 5点	北海道上川総合振興局 助言 A0164	新栄コンサルタント株式 会社	H27.7.6 H28.3.10
北海道	鷹栖町 一部	その他	基準点測量 基準点測量	1級 3級	1点 6点	北海道上川総合振興局 助言 A0165	株式会社ランドプランニ ング	H27.7.6 H28.2.26
北海道	幌加内町 全域	その他	基準点測量	2級	2点	北海道上川総合振興局 助言 A0174	株式会社イズム・グリー ン	H27.7.6 H28.3.22
北海道	旭川市 一部	その他	基準点測量	街区多角点	25点	北海道旭川市 助言 A0279	株式会社ダイイチプラン ニング	H27.7.6 H27.10.30
北海道	鹿追町 一部	その他	基準点測量 基準点測量	2級 3級	1点 12点	北海道十勝総合振興局 助言 A0168	株式会社ズコーシャ	H27.7.7 H28.2.29
北海道	富良野市 一部	その他	基準点測量	3級	2点	北海道開発局旭川開発建設部 助言 A0169	アトラス・サーベイ株式 会社	H27.7.7 H27.11.24
北海道	積丹町 一部	その他	基準点測量	2級	2点	北海道開発局小樽開発建設部 助言 A0182	北海道道路エンジニアリ ング株式会社	H27.7.7 H28.1.29
北海道	木古内町 一部	その他	基準点測量	2級	1点	北海道開発局函館開発建設部 助言 A0183	アース測量設計株式会 社	H27.7.7 H27.9.30

北海道地方

都道府県名	測量地域	測量目的	測量種別	縮尺・等級	事業量	測量計画機関(助言番号)	測量作業機関	実施時期
北海道	愛別町 一部	その他	数値撮影(デジタル)写真地図作成(デジタルオルソ)	地上画素寸法 20cm 2500	147.4km <sup>2</sup> 87.3km <sup>2</sup>	北海道愛別町 助言 A0172	株式会社GIS北海道	H27.7.8 H28.2.10
北海道	中富良野町 一部	その他	基準点測量	4級	154点	北海道上川総合振興局 助言 A0175	株式会社極東コンサルタント	H27.7.9 H28.2.15
北海道	標茶町 一部	その他	基準点測量 基準点測量	2級 3級	4点 3点	北海道釧路総合振興局 助言 A0176	株式会社小出コンサルタント	H27.7.9 H27.10.30
北海道	登別市 一部	その他	基準点測量	3級	2点	北海道胆振総合振興局 助言 A0179	株式会社菅原測量設計	H27.7.9 H27.8.31
北海道	妹背牛町 一部	その他	基準点測量 基準点測量	3級 4級	22点 71点	北海道空知総合振興局 助言 A0181	北日本測地株式会社	H27.7.9 H28.2.17
北海道	八雲町 一部	その他	基準点測量	3級	6点	北海道渡島総合振興局 助言 A0159	株式会社帝国設計事務所	H27.7.10 H27.9.10
北海道	恵庭市 一部	その他	基準点測量	2級	4点	北海道開発局札幌開発建設部 札幌南農業事務所 助言 A0188	株式会社フロンティア技研	H27.7.10 H28.2.29
北海道	安平町 一部 苫小牧市 一部	その他	基準点測量	3級	6点	北海道開発局室蘭開発建設部 助言 A0190	サンスイコンサルタント株式会社	H27.7.10 H27.11.27
北海道	清水町 一部 芽室町 一部	その他	基準点測量 基準点測量	1級 2級	1点 3点	北海道開発局帯広開発建設部 助言 A0173	大開技術コンサルタント株式会社	H27.7.13 H27.10.30
北海道	遠別町 一部	その他	基準点測量	2級	4点	北海道留萌振興局 助言 A0185	留萌測量設計株式会社	H27.7.13 H27.8.20
北海道	栗山町 一部	その他	基準点測量 基準点測量	3級 4級	17点 112点	北海道空知総合振興局 助言 A0186	明和測量工業株式会社	H27.7.13 H28.2.10
北海道	栗山町 一部	その他	基準点測量 基準点測量	3級 4級	24点 87点	北海道空知総合振興局 助言 A0187	株式会社空知コンサルタント	H27.7.13 H28.2.10
北海道	共和町 一部	その他	基準点測量 基準点測量	3級 4級	8点 16点	北海道後志総合振興局 助言 A0189	北日本測地株式会社	H27.7.13 H28.3.1
北海道	旭川市 一部	その他	基準点測量	3級	1点	北海道旭川市 助言 A0191	株式会社三共コンサルタント	H27.7.13 H27.9.30
北海道	釧路市 一部	その他	基準点測量	2級	1点	北海道開発局釧路開発建設部 助言 A0193	株式会社小出コンサルタント	H27.7.14 H27.11.20
北海道	士幌町 一部	その他	基準点測量 基準点測量 基準点測量	1級 2級 3級	3点 4点 24点	北海道十勝総合振興局 助言 A0194	株式会社ルーラルエンジニア	H27.7.14 H28.2.20
北海道	中札内村 全域	その他	基準点測量	3級	10点	北海道十勝総合振興局 助言 A0313	有限会社スガワラ測量設計	H27.7.14 H27.11.10
北海道	日高町 一部	その他	MMS計測	500	6.6km	北海道日高町 助言 A0195	株式会社GIS北海道	H27.7.15 H27.11.30
北海道	釧路市 一部	その他	基準点測量	3級	4点	北海道開発局釧路開発建設部 助言 A0197	株式会社小出コンサルタント	H27.7.15 H27.11.20
北海道	釧路市 一部	その他	基準点測量 基準点測量	2級 4級	9点 60点	北海道開発局釧路開発建設部 助言 A0209	山下コンサルタント株式会社	H27.7.15 H27.10.27
北海道	別海町 一部	その他	基準点測量	2級	3点	北海道開発局釧路開発建設部 助言 A0222	株式会社イーエス総合研究所	H27.7.15 H28.2.5
北海道	訓子府町 一部 北見市 一部	その他	基準点測量 基準点測量	2級 3級	5点 1点	北海道開発局網走開発建設部 助言 A0199	株式会社ドボク管理	H27.7.16 H27.9.29
北海道	乙部町 一部	その他	基準点測量	2級	1点	北海道渡島総合振興局 助言 A0200	協友測量設計株式会社	H27.7.16 H28.1.20
北海道	北斗市 一部	その他	基準点測量	2級	2点	北海道渡島総合振興局 助言 A0204	協友測量設計株式会社	H27.7.16 H27.10.30
北海道	幕別町 一部 大樹町 一部	その他	基準点測量	3級	3点	北海道開発局帯広開発建設部 助言 A0203	丸菱測量設計株式会社	H27.7.17 H27.9.29
北海道	安平町 一部	その他	基準点測量 基準点測量	1級 3級	4点 14点	北海道胆振総合振興局 助言 A0206	株式会社ルーラルエンジニア	H27.7.17 H28.1.29
北海道	足寄町 一部	その他	基準点測量 基準点測量	3級 4級	3点 25点	北海道足寄町 助言 A0221	株式会社高崎	H27.7.17 H27.10.30
北海道	月形町 一部	その他	基準点測量	3級	3点	北海道開発局札幌開発建設部 助言 A0239	株式会社泰斗エンジニア	H27.7.17 H27.10.14
北海道	東神楽町 一部	その他	基準点測量 基準点測量	2級 3級	3点 3点	北海道上川総合振興局 助言 A0208	株式会社シン技術コンサル	H27.7.18 H28.3.18
北海道	北竜町 一部	その他	基準点測量	2級	3点	北海道空知総合振興局 助言 A0211	北海航測株式会社	H27.7.22 H27.10.30
北海道	北竜町 一部	その他	基準点測量	3級	5点	北海道空知総合振興局 助言 A0212	株式会社帝国設計事務所	H27.7.22 H28.2.19
北海道	浦河町 一部	その他	基準点測量 基準点測量	2級 3級	1点 2点	北海道浦河町 助言 A0217	株式会社細道コンサルタント	H27.7.22 H27.9.30
北海道	浦河町 一部	その他	基準点測量	3級	1点	北海道日高振興局 助言 A0214	株式会社桜井測量	H27.7.23 H28.1.8
北海道	上川町 一部	その他	基準点測量	2級	1点	北海道開発局旭川開発建設部 旭川河川事務所 助言 A0215	株式会社土木開発センター	H27.7.23 H27.8.31
北海道	旭川市 一部	その他	基準点測量	街区多角点	1点	北海道旭川市 助言 A0216	株式会社ヒロノ測建	H27.7.23 H27.10.13
北海道	別海町 一部	その他	基準点測量	2級	4点	北海道開発局釧路開発建設部 助言 A0223	株式会社三幸測量設計社	H27.7.23 H28.1.27
北海道	月形町 一部	その他	基準点測量 水準測量	1級 3級	4点 7.7km	北海道空知総合振興局 助言 A0254	北海道キング設計株式会社	H27.7.23 H28.3.22
北海道	中標津町 一部	その他	基準点測量 基準点測量	2級 3級	2点 3点	北海道釧路総合振興局 助言 A0220	北武コンサルタント株式会社	H27.7.24 H27.10.30
北海道	新篠津村 一部	その他	基準点測量	3級	9点	北海道開発局札幌開発建設部 助言 A0355	株式会社ジオリサーチ	H27.7.24 H28.2.15
北海道	共和町 一部 岩内町 一部	その他	基準点測量 基準点測量	1級 3級	3点 15点	北海道開発局小樽開発建設部 助言 A0192	大開技術コンサルタント株式会社	H27.7.27 H27.8.31
北海道	黒松内町 一部 蘭越町 一部	その他	基準点測量	道路基準点	38.214km	北海道開発局小樽開発建設部 助言 A0201	スミセキ・ジオテクノ株式会社	H27.7.27 H27.9.17
北海道	札幌市 一部	都市計画	数値図化	2500	258.5km <sup>2</sup>	北海道札幌市 助言 A0213	株式会社シン技術コンサル	H27.7.27 H28.1.1
北海道	上川町 一部	その他	基準点測量 基準点測量	2級 3級	2点 4点	北海道旭川市 助言 A0219	デザイン設計株式会社	H27.7.27 H27.10.30
北海道	共和町 一部	その他	基準点測量 基準点測量	1級 3級	1点 8点	北海道開発局小樽開発建設部 助言 A0225	株式会社ジオリサーチ	H27.7.27 H28.2.2
北海道	厚沢部町 一部 北斗市 一部	その他	基準点測量	3級	5点	北海道開発局函館開発建設部 助言 A0226	株式会社東鵬開発	H27.7.27 H27.12.4
北海道	函館市 一部	その他	基準点測量	3級	6点	北海道渡島総合振興局 助言 A0232	北海航測株式会社	H27.7.27 H28.2.19

北海道地方

都道府県名	測量地域	測量目的	測量種別	縮尺・等級	事業量	測量計画機関(助言番号)	測量作業機関	実施時期
北海道	留寿都村 一部	その他	基準点測量 基準点測量	1級 3級	1点 3点	北海道開発局小樽開発建設部 助言 A0224	植田測量株式会社	H27.7.28 H27.11.4
北海道	鹿追町 一部	その他	基準点測量 基準点測量	3級 4級	38点 171点	北海道十勝総合振興局 助言 A0227	株式会社北開測地	H27.7.28 H28.2.17
北海道	紋別市 一部	その他	数値図化	2500	52.6km <sup>2</sup>	北海道紋別市 助言 A0228	株式会社シン技術コンサル	H27.7.28 H27.12.25
北海道	室蘭市 一部	その他	基準点測量	3級	1点	北海道開発局室蘭開発建設部 助言 A0230	株式会社伸栄コンサル	H27.7.28 H27.10.7
北海道	壮瞥町 一部 伊達市 一部	その他	基準点測量	3級	3点	北海道開発局室蘭開発建設部 助言 A0231	沼田測量設計株式会社	H27.7.28 H27.11.4
北海道	別海町 一部	その他	基準点測量	2級	5点	北海道開発局釧路開発建設部 助言 A0253	株式会社農土コンサル	H27.7.28 H28.1.29
北海道	根室市 一部	その他	基準点測量	2級	3点	北海道開発局釧路開発建設部 助言 A0256	パブリックコンサルタント 株式会社	H27.7.28 H28.1.22
北海道	厚岸町 一部	その他	基準点測量	3級	3点	北海道厚岸町 助言 A0210	有限会社渋谷測量社	H27.7.29 H27.10.9
北海道	礼文町 一部	その他	基準点測量 基準点測量	1級 3級	3点 5点	北海道宗谷総合振興局 助言 A0245	北海道土木設計株式会 社	H27.7.29 H27.11.30
北海道	天塩町 一部	その他	基準点測量	道路基準点	37点	北海道開発局留萌開発建設部 助言 A0237	株式会社北建コンサル タ	H27.7.30 H27.10.9
北海道	えりも町 一部	道路計画	MMS計測	500	26.8km	北海道えりも町 助言 A0244	株式会社GIS北海道	H27.7.30 H27.11.10
北海道	森町 一部	その他	基準点測量	3級	4点	北海道渡島総合振興局 助言 A0250	株式会社薄田測量設計 事務所	H27.7.31 H27.11.30
北海道	中標津町 一部	その他	基準点測量 基準点測量	2級 3級	4点 2点	北海道釧路総合振興局 助言 A0234	株式会社ケント技研	H27.8.3 H27.10.30
北海道	浦河町 一部	その他	基準点測量 基準点測量	1級 3級	2点 1点	北海道胆振総合振興局 助言 A0251	株式会社シー・イー・ サービス	H27.8.3 H28.2.1
北海道	名寄市 一部	その他	基準点測量 基準点測量	1級 3級	2点 7点	北海道上川総合振興局 助言 A0252	やまざきコンサルタント株 式会社	H27.8.3 H28.1.12
北海道	釧路市 一部	その他	基準点測量	2級	7点	北海道開発局釧路開発建設部 助言 A0258	東邦コンサルタント株式 会社	H27.8.4 H27.12.17
北海道	蘭越町 一部	その他	基準点測量	3級	20点	北海道後志総合振興局 助言 A0259	株式会社アース設計事 務所	H27.8.4 H28.1.29
北海道	共和町 一部	その他	基準点測量	3級	2点	北海道共和町 助言 A0263	株式会社シー・イー・ サービス	H27.8.4 H27.11.30
北海道	弟子屈町 一部	その他	基準点測量	2級	2点	北海道開発局釧路開発建設部 助言 A0277	二水測量設計株式会社	H27.8.4 H28.2.26
北海道	えりも町 一部	道路計画	MMS計測	500	54.91km	北海道えりも町 助言 A0260	株式会社GIS北海道	H27.8.5 H27.11.10
北海道	和寒町 一部	その他	基準点測量	3級	7点	北海道上川総合振興局 助言 A0261	新栄コンサルタント株式 会社	H27.8.5 H28.2.10
北海道	小樽市 一部	その他	基準点測量	2級	5点	北海道後志総合振興局 助言 A0262	HRS株式会社	H27.8.5 H27.12.10
北海道	小樽市 一部	その他	基準点測量 基準点測量	2級 3級	1点 2点	北海道後志総合振興局 助言 A0325	島口測量設計株式会社	H27.8.5 H27.11.17
北海道	せたな町 一部	その他	基準点測量	2級	3点	北海道渡島総合振興局 助言 A0284	株式会社測土開発	H27.8.6 H28.2.1
北海道	共和町 一部	その他	基準点測量	3級	1点	北海道開発局小樽開発建設部 助言 A0364	株式会社アリアス設計コ ンサルタント	H27.8.6 H27.11.24
北海道	士別市 一部 剣淵町 一部	その他	基準点測量	2級	7点	北海道開発局旭川開発建設部 助言 A0369	株式会社フロンティア技 研	H27.8.6 H28.3.3
北海道	弟子屈町 一部	その他	基準点測量	2級	15点	北海道開発局釧路開発建設部 助言 A0266	株式会社松木測量設計	H27.8.7 H27.12.1
北海道	旭川市 一部	その他	基準点測量	街区多角点	1点	北海道旭川市 助言 A0267	株式会社ヒロノ測建	H27.8.7 H27.10.13
北海道	根室市 一部	その他	基準点測量	2級	3点	北海道開発局釧路開発建設部 助言 A0276	株式会社三祐コンサル タ	H27.8.7 H28.1.29
北海道	美瑛町 一部	その他	基準点測量	3級	8点	北海道美瑛町 助言 A0242	株式会社アサヒ建設コ ンサルタント	H27.8.10 H27.10.1
北海道	新ひだか町 一部	その他	基準点測量	3級	2点	北海道日高振興局 助言 A0257	株式会社日高測量	H27.8.10 H28.1.20
北海道	栗山町 一部	その他	基準点測量	3級	3点	北海道空知総合振興局 助言 A0264	株式会社モリ技術コンサル	H27.8.10 H27.9.30
北海道	稚内市 一部	その他	基準点測量	1級	1点	北海道宗谷総合振興局 助言 A0269	株式会社田西設計コ ンサル	H27.8.10 H27.11.30
北海道	羽幌町 一部	その他	基準点測量	2級	2点	北海道留萌振興局 助言 A0278	小杉測量設計株式会社	H27.8.10 H28.2.1
北海道	登別市 一部	その他	基準点測量 基準点測量	2級 3級	2点 3点	北海道胆振総合振興局 助言 A0282	日章測量設計株式会社	H27.8.10 H27.11.20
北海道	北斗市 一部	その他	基準点測量 基準点測量	2級 3級	1点 2点	北海道開発局函館開発建設部 助言 A0285	株式会社ツカサ技研	H27.8.10 H27.11.30
北海道	礼文町 一部	その他	数値図化	2500	1.5km <sup>2</sup>	北海道宗谷総合振興局 助言 A0270	明治コンサルタント株式 会社	H27.8.11 H28.2.22
北海道	音威子府村 一部	その他	基準点測量	2級	3点	北海道上川総合振興局 助言 A0272	有限会社テーシーコンサル	H27.8.11 H27.10.30
北海道	枝幸町 一部	その他	基準点測量 基準点測量	2級 3級	2点 1点	北海道開発局稚内開発建設部 助言 A0273	北陽測量設計株式会社	H27.8.11 H27.10.9
北海道	苫小牧市 一部	その他	基準点測量	3級	1点	北海道開発局室蘭開発建設部 助言 A0283	前田測量株式会社	H27.8.11 H27.10.28
北海道	浦幌町 一部	その他	MMS計測	500	25.4km	北海道浦幌町 助言 A0288	株式会社GIS北海道	H27.8.11 H27.11.30
北海道	函館市 一部	その他	基準点測量 基準点測量 路線測量	3級 4級	1点 1点 0.1km	北海道渡島総合振興局 助言 A0318	北成コンサルタント株式 会社	H27.8.11 H27.12.10
北海道	旭川市 一部	その他	基準点測量	3級		北海道宗谷総合振興局 助言 A0275	株式会社協和コンサル タ	H27.8.12 H28.3.18
北海道	札幌市 一部	その他	基準点測量	3級	4点	北海道開発局札幌開発建設部 助言 A0274	株式会社佐川測量社	H27.8.13 H28.2.29
北海道	別海町 一部	その他	基準点測量	2級	3点	北海道開発局釧路開発建設部 助言 A0280	NTCコンサルタツ株式 会社	H27.8.13 H28.2.10
北海道	音更町 一部	その他	MMS計測	500	84.5km	北海道音更町 助言 A0281	株式会社GIS北海道	H27.8.14 H28.1.29
北海道	長沼町 一部	その他	基準点測量	2級	1点	北海道開発局札幌開発建設部 千歳川河川事務所 助言 A0236	建基コンサルタント株式 会社	H27.8.17 H28.1.12
北海道	旭川市 一部	その他	基準点測量	街区多角点	2点	北海道旭川市 助言 A0379	株式会社ダイイチプラニ ング	H27.8.18 H28.1.20

北海道地方

都道府県名	測量地域	測量目的	測量種別	縮尺・等級	事業量	測量計画機関(助言番号)	測量作業機関	実施時期
北海道	砂川市 一部	その他	MMS計測	500	40km	北海道砂川市 助言 A0291	株式会社GIS北海道	H27.8.19 H27.11.30
北海道	苫前町 一部	その他	基準点測量	2級	2点	北海道開発局留萌開発建設部 助言 A0292	株式会社三共コンサルタント	H27.8.19 H27.11.2
北海道	増毛町 一部	その他	基準点測量	3級	1点	北海道留萌振興局 助言 A0271	平田技術コンサルタント株式会社	H27.8.20 H27.9.30
北海道	弟子屈町 一部	その他	基準点測量	3級	4点	北海道釧路総合振興局 助言 A0293	株式会社小出コンサルタント	H27.8.20 H27.11.30
北海道	足寄町 一部	その他	基準点測量	2級	2点	北海道十勝総合振興局 助言 A0294	コスモ測量設計株式会社	H27.8.20 H27.10.15
北海道	浦河町 一部	その他	基準点測量	2級	7点	北海道浦河町 助言 A0295	株式会社桜井測量	H27.8.20 H28.1.12
北海道	稚内市 一部	その他	基準点測量	3級	2点	北海道開発局稚内開発建設部 助言 A0296	宗谷測量株式会社	H27.8.20 H27.12.2
北海道	今金町 一部	その他	基準点測量	2級	3点	北海道開発局函館開発建設部 助言 A0297	スミセキ・ジオテクノ株式会社	H27.8.20 H27.12.14
北海道	富良野市 一部	その他	基準点測量	1級	1点	北海道上川総合振興局 助言 A0298	株式会社ケント技研	H27.8.21 H28.2.22
北海道	栗山町 一部 由仁町 一部	その他	基準点測量	3級	3点	北海道開発局札幌開発建設部 助言 A0303	株式会社 ジオリサーチ	H27.8.21 H27.11.4
北海道	厚真町 一部	その他	基準点測量	3級	7点	北海道開発局室蘭開発建設部 助言 A0316	NTCコンサルタンツ株式会社	H27.8.21 H28.2.29
北海道	美瑛町 一部	その他	基準点測量	2級	1点	北海道上川総合振興局 助言 A0306	株式会社アキマ光測量設計	H27.8.22 H27.12.21
北海道	豊頃町 一部	その他	基準点測量	3級	2点	北海道開発局帯広開発建設部 助言 A0390	株式会社土木技術コンサルタント	H27.8.22 H27.12.8
北海道	訓子府町 一部	その他	基準点測量	2級	13点	北海道オホーツク総合振興局 助言 A0299	株式会社カワムラ	H27.8.24 H28.3.10
北海道	今金町 一部	その他	基準点測量	2級	2点	北海道開発局函館開発建設部 助言 A0302	月館測量設計株式会社	H27.8.24 H27.11.25
北海道	札幌市 一部	その他	基準点測量	3級	3点	北海道石狩振興局 助言 A0304	株式会社Ai測地コンサル	H27.8.25 H27.10.20
北海道	礼文町 一部	その他	数値図化	2500	1.44km <sup>2</sup>	北海道宗谷総合振興局 助言 A0305	和光技研株式会社	H27.8.25 H28.2.22
北海道	月形町 一部 浦臼町 一部	その他	基準点測量	3級	8点	北海道開発局札幌開発建設部 助言 A0308	千廣測量株式会社	H27.8.25 H27.11.9
北海道	札幌市 一部	その他	基準点測量	3級	3点	北海道開発局札幌開発建設部 助言 A0309	スミセキ・ジオテクノ株式会社	H27.8.25 H28.2.17
北海道	幕別町 一部	その他	基準点測量	3級	2点	北海道十勝総合振興局 助言 A0311	株式会社松田技術コンサルタント	H27.8.25 H27.11.20
北海道	北竜町 一部	その他	基準点測量	3級	1点	北海道空知総合振興局 助言 A0312	株式会社開発調査研究所	H27.8.25 H28.2.22
北海道	当麻町 一部	その他	基準点測量	3級	2点	北海道開発局旭川開発建設部 旭川農業事務所 助言 A0310	五大建設コンサルタント株式会社	H27.8.26 H28.1.29
北海道	根室市 一部	その他	基準点測量	2級	4点	北海道開発局釧路開発建設部 助言 A0324	株式会社ズコーシャ	H27.8.26 H28.2.5
北海道	広尾町 一部	その他	基準点測量	1級	3点	北海道開発局帯広開発建設部 助言 A0314	有限会社広尾測量	H27.8.27 H27.10.30
北海道	北見市 一部	その他	既成図数値化	2500	49.04km <sup>2</sup>	北海道開発局網走開発建設部 助言 A0360	株式会社シン技術コンサル	H27.8.27 H28.2.5
北海道	遠軽町 一部	その他	基準点測量	2級	2点	北海道オホーツク総合振興局 助言 A0321	株式会社大道測量設計	H27.8.28 H27.11.6
北海道	紋別市 一部	その他	基準点測量	2級	2点	北海道オホーツク総合振興局 助言 A0322	株式会社大道測量設計	H27.8.28 H27.11.10
北海道	網走市 一部	その他	基準点測量	3級	2点	北海道オホーツク総合振興局 助言 A0323	有限会社藤原工産	H27.8.28 H27.11.17
北海道	天塩町 一部	その他	基準点測量	1級	5点	北海道開発局留萌開発建設部 助言 A0333	株式会社三幸測量設計社	H27.8.28 H28.2.19
北海道	天塩町 一部	その他	基準点測量	2級	2点	北海道開発局留萌開発建設部 助言 A0334	株式会社ランドプランニング	H27.8.28 H28.2.19
北海道	愛別町 一部	その他	基準点測量	2級	3点	北海道開発局旭川開発建設部 助言 A0326	株式会社ダイイチプランニング	H27.8.31 H27.11.20
北海道	枝幸町 一部	その他	MMS計測 数値図化	500 1000	1.4km 1.4km	北海道枝幸町 助言 A0327	株式会社GIS北海道	H27.8.31 H28.3.1
北海道	別海町 一部	その他	基準点測量	2級	3点	北海道開発局釧路開発建設部 助言 A0340	株式会社農土コンサル	H27.8.31 H28.2.22
北海道	島牧村 一部	その他	基準点測量	2級	3点	北海道後志総合振興局 助言 A0319	共和コンサルタント株式会社	H27.9.1 H27.9.30
北海道	長沼町 一部	その他	基準点測量	3級	2点	北海道開発局札幌開発建設部 助言 A0332	株式会社ユニテック	H27.9.2 H27.10.19
北海道	標茶町 一部	その他	基準点測量	2級	1点	北海道釧路総合振興局 助言 A0338	株式会社松木測量設計	H27.9.2 H27.11.30
北海道	利尻富士町 一部	その他	数値撮影(デジタル) 同時調整 航空レーザ測量 写真地図作成(デジタル オルソ)	地上画素寸法 12cm 1000 1000 1000	30.9km <sup>2</sup> 15.73km <sup>2</sup> 30.9km <sup>2</sup> 7.86km <sup>2</sup>	北海道宗谷総合振興局 助言 A0410	北海航測株式会社	H27.9.2 H28.2.22
北海道	北見市 一部	その他	基準点測量	3級	1点	北海道オホーツク総合振興局 助言 A0328	株式会社北海道農業建設コンサルタント	H27.9.3 H27.12.10
北海道	深川市 一部	その他	基準点測量	3級	6点	北海道深川市 助言 A0331	ダイシン設計株式会社	H27.9.3 H27.12.10
北海道	標茶町 一部	その他	基準点測量	2級	1点	北海道釧路総合振興局 助言 A0339	株式会社郡土木コンサルタント	H27.9.3 H27.11.30
北海道	根室市 一部	その他	基準点測量	3級	4点	北海道開発局釧路開発建設部 助言 A0341	北王コンサルタント株式会社	H27.9.3 H28.1.29
北海道	標茶町 一部	その他	基準点測量	2級	2点	北海道開発局釧路開発建設部 助言 A0342	株式会社津村測量設計	H27.9.3 H27.11.13
北海道	足寄町 一部	その他	基準点測量	3級	2点	北海道十勝総合振興局 助言 A0329	土木測量設計株式会社	H27.9.4 H27.11.20
北海道	大空町 一部 湧別町 一部 遠軽町 一部	その他	数値撮影(デジタル) 数値図化	地上画素寸法 12cm 2500	378.29km <sup>2</sup> 40km <sup>2</sup>	北海道開発局網走開発建設部 助言 A0344	株式会社パスコ	H27.9.4 H27.12.18
北海道	鶴居村 一部 釧路市 一部	その他	航空レーザ測量	1000	14km <sup>2</sup>	北海道釧路総合振興局 助言 A0346	北海航測株式会社	H27.9.4 H27.12.21

北海道地方

都道府県名	測量地域	測量目的	測量種別	縮尺・等級	事業量	測量計画機関(助言番号)	測量作業機関	実施時期
北海道	足寄町 一部 陸別町 一部	その他	数値撮影(デジタル)写真地図作成(デジタルオルソ)	地上画素寸法 12cm 1000	33.53km <sup>2</sup>  21km <sup>2</sup>	北海道開発局帯広開発建設部 足寄道路事務所 助言 A0356	株式会社八州	H27.9.4 H28.2.19
北海道	津別町 一部	その他	基準点測量	2級	2点	北海道オホーツク総合振興局 助言 A0343	有限会社藤原工産	H27.9.8 H27.10.30
北海道	札幌市 一部	その他	基準点測量	1級	1点	北海道札幌市 助言 A0348	株式会社高崎	H27.9.8 H28.1.1
北海道	厚真町 一部	その他	基準点測量	3級	3点	北海道胆振総合振興局 助言 A0347	株式会社伊藤測量事務所	H27.9.9 H27.12.18
北海道	和寒町 一部	その他	基準点測量	3級	2点	北海道上川総合振興局 助言 A0351	株式会社ヒロノ測建	H27.9.10 H27.12.21
北海道	斜里町 一部	その他	基準点測量	1級	3点	北海道開発局網走開発建設部 助言 A0357	有限会社興測設計事務所	H27.9.10 H27.11.25
北海道	えりも町 一部	その他	基準点測量	2級	2点	北海道えりも町 助言 A0354	ダイシン設計株式会社	H27.9.11 H27.11.20
北海道	札幌市 一部	その他	基準点測量	3級	2点	北海道開発局札幌開発建設部 札幌道路事務所 助言 A0345	株式会社土木技術コンサル タント	H27.9.14 H28.2.26
北海道	札幌市 一部	その他	水準測量	1級	87km	北海道札幌市 助言 A0352	日測技研株式会社	H27.9.15 H27.12.11
北海道	幌延町 一部	その他	基準点測量	2級	1点	北海道開発局稚内開発建設部 稚内道路事務所 助言 A0365	宗谷測量株式会社	H27.9.15 H27.10.30
北海道	森町 一部	その他	基準点測量	2級	3点	北海道渡島総合振興局 助言 A0363	北海航測株式会社	H27.9.16 H28.3.22
北海道	三笠市 一部	その他	基準点測量	1級	1点	北海道空知総合振興局 助言 A0366	明和測量工業株式会社	H27.9.16 H27.11.30
北海道	北見市 一部	その他	基準点測量	街区多角点	1点	北海道北見市 助言 A0368	株式会社バル設計事務所	H27.9.16 H27.11.30
北海道	別海町 一部	その他	基準点測量	3級	7点	北海道開発局釧路開発建設部 助言 A0375	サンスイコンサルタント株式 会社	H27.9.16 H28.3.2
北海道	上富良野町 一部	その他	基準点測量	2級	2点	富良野土地改良区 助言 A0387	財団法人北海道農業近代化技術研究センター	H27.9.17 H28.1.15
北海道	網走市 一部	その他	基準点測量	2級	2点	北海道オホーツク総合振興局 助言 A0361	有限会社興測設計事務所	H27.9.18 H27.12.10
北海道	倶知安町 一部	その他	数値図化	1000	2.831km <sup>2</sup>	北海道後志総合振興局 助言 A0374	株式会社シン技術コンサル	H27.9.18 H28.2.22
北海道	函館市 一部	その他	基準点測量	3級	2点	北海道渡島総合振興局 助言 A0373	臥牛測量設計株式会社	H27.9.19 H27.12.10
北海道	滝上町 一部	その他	基準点測量	3級	2点	北海道開発局網走開発建設部 興部道路事務所 助言 A0376	株式会社ナオック	H27.9.19 H28.1.15
北海道	京極町 一部	その他	基準点測量	3級	1点	北海道後志総合振興局 助言 A0384	開成コンサルタント株式 会社	H27.9.19 H27.11.20
北海道	上富良野町 一部	その他	基準点測量	2級	3点	北海道上川総合振興局 助言 A0362	株式会社シー・イー・ サービス	H27.9.24 H28.3.10
北海道	初山別村 一部	その他	基準点測量	3級	3点	北海道留萌振興局 助言 A0378	留萌測量設計株式会社	H27.9.24 H28.1.20
北海道	倶知安町 一部	その他	基準点測量	2級	2点	北海道後志総合振興局 助言 A0386	有限会社西岡測量設計 事務所	H27.9.24 H27.12.21
北海道	石狩市 一部 当別町 一部	その他	基準点測量	2級	3点	北海道開発局札幌開発建設部 助言 A0380	技研測量設計株式会社	H27.9.25 H27.11.25
北海道	白糠町 一部	その他	基準点測量	2級	3点	北海道開発局釧路開発建設部 助言 A0388	スミセキ・ジオテクノ株式 会社	H27.9.25 H27.12.21
北海道	平取町 一部	その他	基準点測量	2級	1点	北海道開発局室蘭開発建設部 日高道路事務所 助言 A0389	株式会社タナカコンサル タント	H27.9.25 H27.12.11
北海道	美深町 一部	その他	基準点測量	2級	1点	北海道開発局旭川開発建設部 助言 A0367	株式会社土木開発セン ター	H27.9.28 H27.11.30
北海道	石狩市 一部	その他	基準点測量	2級	1点	北海道空知総合振興局 助言 A0371	株式会社山調住建コン サルタント	H27.9.28 H27.12.10
北海道	足寄町 一部	その他	基準点測量	2級	3点	北海道足寄町 助言 A0426	株式会社高崎	H27.9.28 H27.12.18
北海道	苫小牧市 一部	その他	基準点測量	2級	1点	苫小牧港管理組合 助言 A0381	株式会社みずほ栄設計	H27.9.29 H28.2.29
北海道	北竜町 一部	その他	基準点測量	2級	8点	北海道空知総合振興局 助言 A0391	嵯峨秀栄測量設計株式 会社	H27.9.29 H28.1.29
北海道	幕別町 一部	その他	基準点測量	3級	2点	北海道十勝総合振興局 助言 A0399	丸菱測量設計株式会社	H27.9.29 H27.12.10
北海道	蘭越町 一部	その他	基準点測量	2級	2点	北海道後志総合振興局 助言 A0382	株式会社アリアス設計コ ンサルタント	H27.9.30 H28.1.20
北海道	島牧村 一部	その他	基準点測量	3級	2点	北海道後志総合振興局 助言 A0394	株式会社アクアソーケン	H27.9.30 H28.1.20
北海道	幌加内町 一部	その他	基準点測量	3級	4点	北海道上川総合振興局 助言 A0396	新栄コンサルタント株式 会社	H27.9.30 H28.2.26
北海道	美瑛町 一部	その他	基準点測量	3級	1点	北海道上川総合振興局 助言 A0398	株式会社ネクシス光洋	H27.9.30 H28.3.18
北海道	共和町 一部	その他	基準点測量	2級	2点	北海道後志総合振興局 助言 A0383	島口測量設計株式会社	H27.10.1 H27.10.20
北海道	岩見沢市 一部	その他	数値図化	5000	36km <sup>2</sup>	北海道開発局札幌開発建設部 助言 A0395	写測エンジニアリング株 式会社	H27.10.1 H28.2.1
北海道	標茶町 一部	その他	基準点測量	2級	1点	北海道釧路総合振興局 助言 A0400	株式会社小出コンサル タント	H27.10.1 H27.11.27
北海道	岩内町 一部	その他	数値図化	2500	4km <sup>2</sup>	北海道岩内町 助言 A0401	株式会社シン技術コンサル	H27.10.1 H28.3.10
北海道	上川町 一部	その他	基準点測量	3級	4点	北海道上川町 助言 A0409	有限会社美成測地サー ビス	H27.10.1 H27.10.20
北海道	根室市 一部	その他	基準点測量	2級	2点	北海道開発局釧路開発建設部 助言 A0411	株式会社フロンティア技 研	H27.10.1 H28.1.15
北海道	鷹栖町 一部	その他	基準点測量	3級	2点	北海道上川総合振興局 助言 A0402	新栄コンサルタント株式 会社	H27.10.2 H28.3.10
北海道	羽幌町 一部	その他	基準点測量	2級	2点	北海道留萌振興局 助言 A0404	小杉測量設計株式会社	H27.10.2 H28.2.22
北海道	中富良野町 一部	その他	基準点測量	3級	1点	北海道開発局旭川開発建設部 助言 A0408	株式会社農土コンサル	H27.10.2 H28.1.27
北海道	共和町 一部	その他	基準点測量	2級	1点	北海道後志総合振興局 助言 A0385	オオハシコンサル タント株式会社	H27.10.5 H27.12.21

北海道地方

都道府県名	測量地域	測量目的	測量種別	縮尺・等級	事業量	測量計画機関(助言番号)	測量作業機関	実施時期
北海道	共和町 一部	その他	基準点測量 基準点測量	2級 3級	2点 2点	北海道開発局小樽開発建設部 助言 A0392	植田測量株式会社	H27.10.5 H28.1.6
北海道	苫前町 一部	その他	基準点測量	3級	9点	北海道留萌振興局 助言 A0405	株式会社ルーラルエンジニア	H27.10.5 H28.2.19
北海道	士幌町 一部	その他	基準点測量	2級	3点	北海道開発局帯広開発建設部 助言 A0412	株式会社ズコーシャ	H27.10.6 H28.2.10
北海道	真狩村 一部	その他	基準点測量	3級	2点	北海道後志総合振興局 助言 A0417	北山測量設計株式会社	H27.10.6 H27.11.20
北海道	平取町 一部	その他	基準点測量	2級	2点	北海道開発局室蘭開発建設部 助言 A0420	株式会社細道コンサルタント	H27.10.7 H27.12.9
北海道	標茶町 一部	その他	基準点測量	2級	1点	北海道釧路総合振興局 助言 A0438	株式会社構研エンジニアリング	H27.10.7 H28.3.22
北海道	別海町 一部	その他	基準点測量	3級	2点	北海道釧路総合振興局 助言 A0414	株式会社サッポロエンジニアーズ	H27.10.8 H28.2.22
北海道	北見市 一部 佐呂間町 一部	その他	基準点測量 基準点測量	2級 3級	1点 3点	北海道開発局網走開発建設部 助言 A0415	高野測量有限公司	H27.10.8 H27.12.3
北海道	旭川市 一部	その他	基準点測量 水準測量	2級 2級	1点 1.2km	北海道開発局旭川開発建設部 助言 A0407	荒木測量設計株式会社	H27.10.9 H28.2.12
北海道	函館市 一部	その他	基準点測量	2級	2点	北海道渡島総合振興局 助言 A0421	協友測量設計株式会社	H27.10.9 H27.12.21
北海道	恵庭市 一部	その他	基準点測量	2級	3点	北海道開発局札幌開発建設部 助言 A0475	建基コンサルタント株式会社	H27.10.9 H28.2.29
北海道	上川町 一部	その他	基準点測量 基準点測量	1級 3級	5点 17点	北海道上川総合振興局 助言 A0397	株式会社富士建設コンサル	H27.10.12 H27.11.27
北海道	新ひだか町 一部 新冠町 一部	その他	数値図化	1000	3.48km <sup>2</sup>	北海道開発局室蘭開発建設部 助言 A0424	国際航業株式会社	H27.10.12 H27.12.18
北海道	士別市 一部	その他	基準点測量	2級	1点	北海道士別市 助言 A0425	有限会社テーシーコンサル	H27.10.14 H28.3.10
北海道	北斗市 一部	その他	基準点測量	3級	1点	北海道渡島総合振興局 助言 A0429	協友測量設計株式会社	H27.10.15 H28.2.10
北海道	和寒町 一部	その他	基準点測量 基準点測量	2級 3級	1点 1点	北海道上川総合振興局 助言 A0431	株式会社ランドプランニング	H27.10.17 H28.3.10
北海道	今金町 一部	その他	基準点測量	2級	1点	北海道開発局函館開発建設部 助言 A0434	日測技研株式会社	H27.10.20 H27.12.10
北海道	様似町 一部	その他	基準点測量	2級	2点	北海道胆振総合振興局 助言 A0439	北海航測株式会社	H27.10.21 H28.2.22
北海道	松前町 一部 上ノ国町 一部	その他	基準点測量	2級	4点	北海道開発局函館開発建設部 助言 A0441	株式会社薄田測量設計事務所	H27.10.21 H28.2.8
北海道	江差町 一部	その他	基準点測量	3級	2点	北海道開発局函館開発建設部 助言 A0440	株式会社東亜エンジニアリング	H27.10.26 H27.11.30
北海道	深川市 一部	その他	基準点測量	3級	11点	北海道空知総合振興局 助言 A0442	コスモ測量設計株式会社	H27.10.26 H27.11.30
北海道	礼文町 一部	その他	基準点測量	2級	1点	北海道宗谷総合振興局 助言 A0446	北海道道路エンジニアリング株式会社	H27.10.26 H28.2.1
北海道	室蘭市 一部	その他	基準点測量	2級	2点	北海道胆振総合振興局 助言 A0449	株式会社伸栄コンサル	H27.10.26 H28.3.10
北海道	北見市 一部	その他	基準点測量 基準点測量	2級 3級	1点 1点	北海道北見市 助言 A0452	株式会社シン技術コンサル	H27.10.26 H28.2.25
北海道	東川町 一部	その他	基準点測量	3級	2点	北海道上川総合振興局 助言 A0455	株式会社開発調査研究所	H27.10.26 H28.3.25
北海道	上士幌町 一部	その他	基準点測量	3級	1点	北海道十勝総合振興局 助言 A0451	有限会社石丸測量社	H27.10.27 H28.1.20
北海道	蘭越町 一部	その他	基準点測量	2級	2点	北海道後志総合振興局 助言 A0456	株式会社モリ技術コンサル	H27.10.27 H27.11.15
北海道	小平町 一部	その他	基準点測量	3級	1点	北海道留萌振興局 助言 A0459	株式会社メイセイエンジニアリング	H27.10.28 H28.3.22
北海道	七飯町 一部	その他	基準点測量 基準点測量	2級 3級	2点 2点	北海道渡島総合振興局 助言 A0460	道建コンサルタント株式会社	H27.10.28 H28.3.10
北海道	別海町 一部	その他	基準点測量	3級	2点	北海道開発局釧路開発建設部 助言 A0463	株式会社ドボク管理	H27.10.28 H28.2.25
北海道	旭川市 一部	その他	基準点測量	2級	3点	北海道上川総合振興局 助言 A0466	株式会社フジ土木設計	H27.10.29 H28.2.10
北海道	旭川市 一部	その他	基準点測量	2級	2点	北海道上川総合振興局 助言 A0467	株式会社ダイイチプランニング	H27.10.29 H28.2.10
北海道	上川町 一部	その他	基準点測量	3級	4点	北海道開発局旭川開発建設部 助言 A0493	株式会社測新開発	H27.10.29 H28.1.19
北海道	占冠村 一部	その他	基準点測量	2級	2点	北海道上川総合振興局 助言 A0443	株式会社東亜エンジニアリング	H27.10.30 H27.12.18
北海道	乙部町 一部	その他	基準点測量	2級	2点	北海道渡島総合振興局 助言 A0462	デザイン設計株式会社	H27.10.30 H28.2.1
北海道	斜里町 一部	その他	基準点測量	2級	2点	北海道開発局網走開発建設部 助言 A0457	株式会社ドーコン	H27.11.2 H27.12.10
北海道	恵庭市 一部	その他	基準点測量 基準点測量	2級 3級	3点 1点	北海道開発局札幌開発建設部 助言 A0464	パブリックコンサルタント株式会社	H27.11.4 H28.1.19
北海道	上富良野町 一部	その他	基準点測量 基準点測量	2級 3級	3点 5点	北海道上川総合振興局 助言 A0468	新栄コンサルタント株式会社	H27.11.5 H28.2.29
北海道	初山別村 一部	その他	基準点測量	3級	2点	北海道開発局留萌開発建設部 助言 A0488	小杉測量設計株式会社	H27.11.5 H28.2.1
北海道	札幌市 一部	その他	基準点測量 基準点測量	2級 4級	1点 4点	北海道開発局札幌開発建設部 札幌道路事務所 助言 A0465	北王設計コンサルタント株式会社	H27.11.6 H28.1.29
北海道	長万部町 一部	その他	基準点測量 基準点測量 基準点測量	2級 3級 4級	2点 1点 12点	北海道長万部町 助言 A0472	株式会社ノース技研	H27.11.9 H27.11.20
北海道	滝上町 一部	その他	基準点測量	2級	2点	北海道オホーツク総合振興局 助言 A0471	益村測量設計株式会社	H27.11.10 H27.12.18
北海道	平取町 一部	その他	基準点測量	1級	1点	北海道胆振総合振興局 助言 A0477	株式会社桜井測量	H27.11.10 H28.2.1
北海道	別海町 一部	その他	基準点測量	2級	2点	北海道開発局釧路開発建設部 助言 A0481	株式会社三祐コンサルタンツ	H27.11.10 H28.3.2
北海道	別海町 一部	その他	基準点測量	3級	2点	北海道開発局釧路開発建設部 助言 A0482	株式会社アルト技研	H27.11.10 H28.3.9
北海道	本別町 一部	その他	基準点測量	3級	1点	北海道十勝総合振興局 助言 A0480	コスモ測量設計株式会社	H27.11.11 H28.3.10
北海道	ニセコ町 一部	その他	基準点測量	3級	1点	北海道後志総合振興局 助言 A0502	株式会社アイネス	H27.11.11 H27.12.11
北海道	標津町 一部	その他	基準点測量	2級	1点	北海道釧路総合振興局 助言 A0510	東邦コンサルタント株式会社	H27.11.11 H28.3.22

北海道地方

都道府県名	測量地域	測量目的	測量種別	縮尺・等級	事業量	測量計画機関(助言番号)	測量作業機関	実施時期
北海道	根室市 一部	その他	基準点測量 基準点測量	1級 3級	2点 3点	北海道釧路総合振興局 助言 A0470	有限会社金子設計事務所	H27.11.16 H27.12.2
北海道	積丹町 一部	その他	基準点測量 基準点測量	2級 3級	1点 1点	北海道後志総合振興局 助言 A0484	株式会社東亜エンジニアリング	H27.11.16 H27.12.25
北海道	北広島市 一部	その他	基準点測量	3級	2点	北海道北広島市 助言 A0485	テーエス測量設計株式会社	H27.11.17 H28.1.20
北海道	小平町 一部	その他	基準点測量	2級	5点	北海道留萌振興局 助言 A0508	株式会社ヒロノ測建	H27.11.17 H28.3.22
北海道	三笠市 一部	その他	基準点測量	街区多角点	1点	北海道三笠市 助言 A0487	明和測量工業株式会社	H27.11.18 H27.12.25
北海道	上川町 一部	その他	基準点測量 基準点測量	2級 3級	1点 4点	北海道上川町 助言 A0492	有限会社美成測地サービ	H27.11.19 H28.1.14
北海道	美瑛町 一部	その他	基準点測量 基準点測量	2級 3級	1点 6点	北海道上川総合振興局 助言 A0494	メルテックコンサルタント株式会社	H27.11.19 H28.3.22
北海道	美瑛町 一部	その他	基準点測量	2級	1点	北海道開発局旭川開発建設部 助言 A0483	五大建設コンサルタント株式会社	H27.11.20 H28.2.18
北海道	砂川市 一部	その他	基準点測量	3級	1点	北海道空知総合振興局 助言 A0499	ダイシン設計株式会社	H27.11.26 H27.12.25
北海道	松前町 一部	その他	基準点測量	3級	2点	北海道渡島総合振興局 助言 A0501	株式会社シビテック	H27.11.26 H28.2.22
北海道	室蘭市 一部	その他	基準点測量 基準点測量	2級 3級	2点 2点	北海道胆振総合振興局 助言 A0500	道建コンサルタント株式会社	H27.11.27 H28.2.8
北海道	白老町 一部	その他	基準点測量 基準点測量	2級 3級	1点 1点	北海道胆振総合振興局 助言 A0503	株式会社北海道技術コンサルタント	H27.12.1 H28.3.22
北海道	白老町 一部	その他	基準点測量	2級	2点	北海道開発局 助言 A0504	シバタ技術コンサルタント株式会社	H27.12.1 H28.1.22
北海道	枝幸町 一部	その他	基準点測量	2級	2点	北海道宗谷総合振興局 助言 A0506	株式会社ケント技研	H27.12.3 H28.3.22
北海道	別海町 一部	その他	基準点測量 基準点測量	2級 3級	1点 7点	北海道開発局釧路開発建設部 助言 A0512	株式会社ズコーシャ	H27.12.10 H28.2.25
北海道	釧路市 一部	その他	基準点測量	2級	2点	北海道釧路総合振興局 助言 A0505	株式会社小出コンサルタント	H27.12.15 H28.3.22
北海道	剣淵町 一部	その他	基準点測量	2級	2点	北海道上川総合振興局 助言 A0515	株式会社シビテック	H27.12.18 H28.2.22
北海道	江別市 一部	その他	基準点測量	2級	1点	北海道空知総合振興局 助言 A0516	株式会社ハイデックス和島	H27.12.22 H28.1.29
北海道	北見市 一部	その他	基準点測量 水準測量	2級 3級	3点 1点	北海道オホーツク総合振興局 助言 A0517	ダイシン設計株式会社	H27.12.24 H28.3.30
北海道	厚沢部町 一部	その他	基準点測量 基準点測量	2級 3級	2点 1点	北海道渡島総合振興局 助言 A0522	株式会社ノース技研	H28.1.22 H28.3.22
北海道	栗山町 一部 由仁町 一部 新篠津村 一部 江別市 一部 岩見沢市 一部	その他	数値撮影(デジタル) 写真地図作成(デジタル オルソ)	地上画素寸法 20cm 2500	149.75km <sup>2</sup> 79.35km <sup>2</sup>	北海道開発局札幌開発建設部 助言 A0339	株式会社シン技術コンサル	H26.8.11 H27.3.11
北海道	増毛町 一部 北竜町 一部 雨竜町 一部 新十津川町 一部 当別町 一部 石狩市 一部 留萌市 一部	森林計画	数値撮影(デジタル) 写真地図作成(デジタル オルソ) 同時調整	地上画素寸法 40cm 5000 5000	1250km <sup>2</sup> 1354km <sup>2</sup> 1354km <sup>2</sup>	北海道 助言 A0202	アジア航測株式会社	H27.6.30 H28.1.29



東北地方

都道府県名	測量地域	測量目的	測量種別	縮尺・等級	事業量	測量計画機関(助言番号)	測量作業機関	実施時期
青森県	むつ市 一部	地籍調査	基準点測量 基準点測量	街区三角点 街区多角点	3点 3点	青森県むつ市 助言 B0213	株式会社空知コンサルタント	H23.4.1 H24.3.31
青森県	六戸町 一部	道路計画	復旧測量(基準点)	3級 移転	1点	東北地方整備局青森河川国道事務所 助言 B0380	株式会社キタコン	H24.3.1 H24.3.20
青森県	青森市 一部	道路計画	基準点測量 基準点測量 基準点測量 水準測量	1級 2級 3級 3級	3点 1点 6点 3.7km	東北地方整備局青森河川国道事務所 助言 B0405	株式会社CPC	H24.11.19 H25.2.28
青森県	青森市 一部	道路計画	基準点測量 水準測量	3級 3級	9点 8.4km	東北地方整備局青森河川国道事務所 助言 B0406	株式会社CPC	H24.11.19 H25.2.28
青森県	青森市 一部	総合計画	カラー撮影(フィルム) 同時調整	1000 1000	580.9km <sup>2</sup> 580.9km <sup>2</sup>	青森県青森市 助言 B0020	株式会社パスコ	H26.5.1 H27.3.31
青森県	東通村 一部	道路計画	基準点測量	2級	2点	青森県東通村 助言 B0062	株式会社みちのく計画	H26.5.16 H27.1.31
青森県	鶴田町 一部 弘前市 一部	河川管理	水準測量	3級	37.78km	東北地方整備局青森河川国道事務所 助言 B0258	株式会社キタコン	H26.7.19 H27.1.20
青森県	八戸市 一部	河川管理	基準点測量	3級	40点	東北地方整備局青森河川国道事務所 助言 B0254	エイト技術株式会社	H26.7.25 H27.1.30
青森県	五所川原市 一部 中泊町 一部	河川管理	水準測量	3級	31.8km	東北地方整備局青森河川国道事務所 助言 B0259	東信技術株式会社	H26.8.5 H27.1.30
青森県	青森市 一部	道路管理	基準点測量	3級	4点	青森県青森市 助言 B0241	株式会社しんとう計測	H26.10.17 H27.3.20
青森県	八戸市 一部	その他	基準点測量	4級	235点	法務省青森地方方法務局長 助言 B0279	有限会社蝦名測量事務所	H26.10.21 H27.2.28
青森県	青森市 一部	土地区画整理	基準点測量	4級	227点	青森県青森市 助言 B0009	株式会社測地コンサルシステム	H27.5.20 H27.12.20
青森県	三沢市 一部	道路計画	基準点測量 基準点測量 水準測量	2級 3級 3級	3点 4点 4.98km	青森県上北地域県民局 助言 B0104	新産測量株式会社	H27.8.17 H27.12.18
青森県	六ヶ所村 一部	道路計画	基準点測量 水準測量	2級 3級	20点 10.9km	青森県上北地域県民局 助言 B0190	株式会社アイテック	H27.8.26 H28.1.22
青森県	八戸市 一部	土地区画整理	復旧測量(基準点) 復旧測量(基準点)	座標補正2級 座標補正3級	7点 25点	八戸市田向土地区画整理組合 助言 B0121	エイト技術株式会社	H27.9.1 H28.3.25
青森県	弘前市 一部	その他	基準点測量	4級	162点	法務省青森地方方法務局長 助言 B0136	有限会社蝦名測量事務所	H27.9.15 H28.2.29
青森県	三戸町 全域	総合計画	数値撮影(デジタル) 同時調整 写真地図作成(デジタル オルソ)	地上画素寸法 15cm 1000 1000	151.79km <sup>2</sup> 151.79km <sup>2</sup> 151.79km <sup>2</sup>	青森県三戸町 助言 B0184	株式会社北日本朝日航洋	H27.10.9 H28.3.1
青森県	つがる市 一部	土地改良	基準点測量 基準点測量	1級 2級	2点 1点	農林水産省東北農政局津軽土地改良建設事務所津軽北部二期農業水利事業建設所 助言 B0242	東北建設コンサルタント株式会社	H27.12.7 H28.3.7
青森県	つがる市 一部	土地改良	基準点測量 水準測量	2級 3級	4点 24.2km	農林水産省東北農政局津軽土地改良建設事務所津軽北部二期農業水利事業建設所 助言 B0243	株式会社大成コンサル	H27.12.7 H28.3.25
岩手県	遠野市 一部	河川計画	基準点測量 基準点測量 基準点測量	1級 2級 3級	3点 5点 2点	岩手県南広域振興局 助言 B0072	株式会社東開技術	H23.7.25 H23.11.5
岩手県	川井村 一部 新里村 一部 田老町 一部 宮古市 一部	道路計画	基準点測量 基準点測量 水準測量	1級 2級 3級	4点 4点 27.9km	東北地方整備局三陸国道事務所 助言 B0025	新和設計株式会社	H24.3.23 H24.7.31
岩手県	宮古市 一部	道路計画	基準点測量 基準点測量 水準測量	1級 2級 3級	16点 14点 28.3km	東北地方整備局三陸国道事務所 助言 B0202	株式会社タックエンジニアリング 株式会社パスコ	H24.7.4 H24.11.30
岩手県	宮古市 一部	都市計画	基準点測量 基準点測量 基準点測量	1級 3級 4級	1点 22点 58点	岩手県宮古市 助言 B0200	株式会社協和コンサルタンツ	H24.7.27 H25.3.25
岩手県	宮古市 一部	その他	基準点測量 水準測量	3級 3級	26点 8.459km	岩手県宮古市 助言 B0189	玉野総合コンサルタント株式会社	H24.8.6 H25.3.25
岩手県	宮古市 一部	その他	基準点測量	3級	8点	岩手県宮古市 助言 B0299	大日本コンサルタント株式会社	H24.9.1 H25.3.25
岩手県	山田町 一部	都市計画	基準点測量 基準点測量 水準測量 現地測量(数値地形図作成)	3級 4級 3級 500	17点 102点 10.171km 0.117km <sup>2</sup>	岩手県山田町 助言 B0428	東日本総合計画株式会社	H24.11.19 H25.3.15
岩手県	山田町 一部	都市計画	基準点測量 基準点測量 水準測量 復旧測量(基準点) 復旧測量(基準点)	3級 4級 3級 街区三角点(改算) 街区多角点(改算)	21点 129点 19.1km 10点 24点	岩手県山田町 助言 B0432	株式会社大洋画地	H24.11.19 H25.3.15
岩手県	矢巾町 一部	土地区画整理	基準点測量 基準点測量 復旧測量(基準点) 復旧測量(基準点)	3級 4級 座標補正(2級) 座標補正(3級)	4点 40点 5点 23点	岩手県矢巾町 助言 B0393	株式会社タックエンジニアリング	H24.11.20 H25.3.19
岩手県	宮古市 一部	土地区画整理	現地測量(数値地形図作成)	500	0.187km <sup>2</sup>	岩手県宮古市 助言 B0197	昭和株式会社	H25.9.24 H26.3.14
岩手県	盛岡市 一部	その他	基準点測量 基準点測量 基準点測量	2級 3級 4級	4点 17点 328点	法務省盛岡地方方法務局 助言 B0019	岩山測量事務所	H26.5.1 H26.9.30

東北地方

都道府県名	測量地域	測量目的	測量種別	縮尺・等級	事業量	測量計画機関(助言番号)	測量作業機関	実施時期
岩手県	盛岡市 一部	固定資産	数値撮影(デジタル) 数値撮影(デジタル) 写真地図作成(デジタルオルソ) 写真地図作成(デジタルオルソ)	地上画素寸法 16cm 地上画素寸法 25cm 1000 2500	16.75km <sup>2</sup> 562.53km <sup>2</sup> 10.1km <sup>2</sup> 405km <sup>2</sup>	岩手県盛岡市 助言 B0025	株式会社パスコ	H26.5.1 H27.3.31
岩手県	盛岡市 一部	その他	基準点測量 基準点測量	3級 4級	4点 34点	法務省盛岡地方方法務局 助言 B0024	有限会社山本測量設計	H26.5.8 H26.9.30
岩手県	盛岡市 一部	その他	基準点測量 基準点測量 基準点測量	2級 3級 4級	4点 29点 489点	法務省盛岡地方方法務局 助言 B0045	株式会社L&H	H26.6.1 H26.9.30
岩手県	北上市 一部	都市計画	数値図化	2500	57.13km <sup>2</sup>	岩手県北上市 助言 B0065	株式会社パスコ	H26.6.30 H27.2.27
岩手県	久慈市 一部	その他	基準点測量 基準点測量	2級 3級	1点 3点	岩手県久慈市 助言 B0106	アジア航測株式会社	H26.7.20 H27.3.25
岩手県	盛岡市 一部	道路管理	基準点測量	3級	1点	岩手県盛岡市 助言 B0140	株式会社L&H	H26.7.24 H26.11.29
岩手県	一戸町 一部	道路計画	MMS計測	500	270km	岩手県一戸町 助言 B0096	株式会社パスコ	H26.7.29 H27.3.25
岩手県	釜石市 一部	道路管理	MMS計測	500	666km	岩手県釜石市 助言 B0123	株式会社パスコ	H26.8.19 H27.1.30
岩手県	岩泉町 一部	河川管理	数値図化(同時調整含む)	2000	16km <sup>2</sup>	岩手県沿岸広域振興局土木部 岩泉土木センター 助言 B0298	キタイ設計株式会社	H26.8.22 H27.3.15
岩手県	宮古市 一部	土地区画整理	用地測量	500	0.0524km <sup>2</sup>	岩手県宮古市 助言 B0172	昭和株式会社	H26.9.22 H27.3.30
岩手県	遠野市 一部	砂防計画	数値図化 写真地図作成(デジタルオルソ)	2500 2500	5.7km <sup>2</sup> 9.75km <sup>2</sup>	岩手県南広域振興局 助言 B0292	アジア航測株式会社	H26.9.29 H27.3.23
岩手県	盛岡市 一部 滝沢市 一部 矢巾町 一部	都市計画	数値撮影(デジタル) 同時調整 修正測量 地形図等成果の座標補正 数値図化	地上画素寸法 19cm 2500 2500 2500 2500	391.9km <sup>2</sup> 391.9km <sup>2</sup> 391.9km <sup>2</sup> 391.9km <sup>2</sup> 11.8km <sup>2</sup>	岩手県 助言 B0226	国際航業株式会社 株式会社ナカノアイシス テム 株式会社パスコ アジア航測株式会社	H26.9.30 H27.3.25
岩手県	大槌町 一部	土地区画整理	基準点測量 水準測量	3級 3級	12点 6.4km	岩手県大槌町 助言 B0303	日本測地設計株式会社	H26.10.2 H28.2.25
岩手県	八幡平市 一部	道路管理	MMS計測	500	212.8km	岩手県八幡平市 助言 B0227	株式会社パスコ	H26.10.24 H27.1.26
岩手県	葛巻町 一部	道路管理	MMS計測	500	299km	岩手県葛巻町 助言 B0228	株式会社パスコ	H26.10.24 H27.3.20
岩手県	久慈市 一部	その他	基準点測量 基準点測量 基準点測量	2級 3級 4級	3点 18点 142点	法務省盛岡地方方法務局 助言 B0230	有限会社下斗米測量設計	H26.10.27 H27.3.16
岩手県	二戸市 一部	道路管理	MMS計測	500	201.8km	岩手県二戸市 助言 B0243	株式会社パスコ	H26.10.31 H27.3.25
岩手県	洋野町 一部	河川管理	既成図数値化 修正測量	2000 2000	11.52km <sup>2</sup> 11.52km <sup>2</sup>	岩手県東北広域振興局 助言 B0256	株式会社北日本朝日航洋	H26.11.6 H27.3.15
岩手県	宮古市 一部 陸前高田市 一部 田野畑村 一部 普代村 一部	道路管理	数値図化 MMS計測 基準点測量	500 500 3級	11.6km <sup>2</sup> 11.6km <sup>2</sup> 5点	東北地方整備局三陸国道事務所 助言 B0355	株式会社ダイワ技術サービス	H26.11.17 H27.3.13
岩手県	住田町 一部	河川計画	基準点測量 水準測量	2級 3級	9点 9点	岩手県沿岸広域振興局 助言 B0307	株式会社藤森測量設計	H26.11.20 H27.3.15
岩手県	洋野町 一部	その他	水準測量 数値図化(同時調整含む)	3級 1000	4点 1.17km <sup>2</sup>	岩手県東北広域振興局 助言 B0273	株式会社菊池技研コンサルタント	H26.11.26 H27.2.13
岩手県	釜石市 一部	その他	基準点測量 基準点測量 基準点測量	2級 3級 4級	9点 23点 270点	法務省盛岡地方方法務局 助言 B0294	株式会社金測量事務所	H26.12.8 H27.3.16
岩手県	滝沢市 一部	都市計画	数値図化	2500	5.39km <sup>2</sup>	岩手県滝沢市 助言 B0308	株式会社ナカノアイシス テム	H26.12.11 H27.2.27
岩手県	盛岡市 一部	砂防計画	数値図化 写真地図作成(デジタルオルソ)	2500 2500	4.59km <sup>2</sup> 15km <sup>2</sup>	岩手県盛岡広域振興局 助言 B0323	株式会社中庭測量コンサルタント	H26.12.12 H27.3.20
岩手県	矢巾町 一部	河川計画	基準点測量	2級	6点	岩手県盛岡広域振興局 助言 B0349	株式会社 土木技研	H26.12.19 H27.3.20
岩手県	盛岡市 一部	河川計画	基準点測量 水準測量	2級 3級	2点 1.8km	岩手県盛岡広域振興局 助言 B0347	中井測量設計株式会社	H27.1.5 H27.2.20
岩手県	一関市 一部	道路計画	数値図化	1000	2.16km <sup>2</sup>	岩手県南広域振興局一関土木センター 助言 B0321	玉野総合コンサルタント株式会社	H27.1.8 H27.3.23
岩手県	洋野町 一部	道路計画	数値図化	1000	0.65km <sup>2</sup>	岩手県東北広域振興局 助言 B0354	株式会社一測設計	H27.1.14 H27.3.25
岩手県	盛岡市 一部	道路管理	基準点測量 基準点測量	2級 3級	1点 1点	岩手県盛岡市 助言 B0345	有限会社山本測量設計	H27.1.26 H27.2.28
岩手県	山田町 一部	土地区画整理	基準点測量 水準測量 水準測量	2級 3級 3級	2点 6点 4.2km	岩手県山田町 助言 B0342	株式会社大洋画地	H27.2.1 H27.6.30
岩手県	大船渡市 一部	その他	基準点測量 基準点測量	3級 4級	5点 56点	法務省盛岡地方方法務局 助言 B0367	株式会社金測量事務所	H27.2.25 H27.9.30
岩手県	一戸町 一部	その他	基準点測量 基準点測量	2級 4級	14点 175点	岩手県企業局 助言 B0364	株式会社柳平測量設計	H27.4.1 H28.3.15
岩手県	一関市 一部	土地改良	基準点測量 基準点測量	2級 4級	11点 0.01035km <sup>2</sup>	岩手県南広域振興局 助言 B0050	株式会社東開技術	H27.6.6 H27.12.18
岩手県	奥州市 一部	土地改良	数値図化	1000	1.33km <sup>2</sup>	岩手県南広域振興局 助言 B0100	株式会社東開技術	H27.6.26 H27.12.15
岩手県	奥州市 一部	土地改良	基準点測量	2級	8点	岩手県南広域振興局 助言 B0103	株式会社東開技術	H27.6.26 H27.12.15
岩手県	奥州市 一部	土地改良	数値図化	1000	3.6km <sup>2</sup>	岩手県南広域振興局 助言 B0108	株式会社東開技術	H27.6.26 H27.12.15

東北地方

都道府県名	測量地域	測量目的	測量種別	縮尺・等級	事業量	測量計画機関(助言番号)	測量作業機関	実施時期
岩手県	奥州市 一部	土地改良	基準点測量	2級	21点	岩手県南広域振興局 助言 B0112	株式会社東開技術	H27.6.26 H27.12.15
岩手県	田野畑村 一部 岩泉町 一部	河川管理	数値図化 既成図数値化 同時調整 数値撮影(デジタル) 地形図等成果の座標補正	2000 2000 2000 地上画素寸法 14cm 2000	7.7km <sup>2</sup> 5.8km <sup>2</sup> 61.7km <sup>2</sup> 11.7km <sup>2</sup> 13.5km <sup>2</sup>	岩手県沿岸広域振興局土木部 岩泉土木センター 助言 B0060	北栄調査設計株式会社	H27.7.3 H28.2.16
岩手県	盛岡市 一部	道路管理	基準点測量	3級	1点	岩手県盛岡市 助言 B0084	有限会社山本測量設計	H27.7.7 H27.10.30
岩手県	紫波町 一部	都市計画	数値図化	2500	8km <sup>2</sup>	岩手県紫波町 助言 B0118	株式会社タックエンジニアリング	H27.7.9 H27.11.30
岩手県	北上市 一部	基準点管理	復旧測量(基準点)	街区多角点	1点	岩手県北上市 助言 B0086	株式会社藤森測量設計	H27.7.21 H27.9.3
岩手県	岩泉町 一部	河川計画	基準点測量 水準測量	2級 3級	6点 6点	岩手県沿岸広域振興局土木部 岩泉土木センター 助言 B0087	株式会社吉田測量設計	H27.7.22 H27.11.30
岩手県	奥州市 一部	農道管理	数値図化 水準測量	1000 簡級	0.84km <sup>2</sup> 9.2km	岩手県南広域振興局 助言 B0090	第一航業株式会社	H27.7.22 H28.1.29
岩手県	遠野市 一部	固定資産	数値撮影(デジタル) 同時調整	地上画素寸法 16cm 1000	13.94km <sup>2</sup> 13.94km <sup>2</sup>	岩手県遠野市 助言 B0143	株式会社北日本朝日航洋	H27.7.31 H28.1.15
岩手県	矢巾町 一部	土地区画整理	復旧測量(基準点) 復旧測量(基準点)	座標・標高補正2級 座標・標高補正3級	3点 15点	矢巾町広宮沢第二土地区画整理組合 助言 B0102	エイト技術株式会社	H27.8.4 H28.3.25
岩手県	一関市 一部	土地改良	基準点測量 数値図化	2級 1000	5点 1.49km <sup>2</sup>	岩手県南広域振興局農政部 一関農村整備センター 助言 B0168	株式会社 土木技研	H27.8.4 H27.12.11
岩手県	遠野市 一部	道路計画	基準点測量	2級	3点	岩手県南広域振興局 助言 B0127	東北エンジニアリング株式会社	H27.9.1 H28.3.9
岩手県	花巻市 一部	都市計画	修正測量 地形図等成果の座標補正	2500 2500	9.6km <sup>2</sup> 353km <sup>2</sup>	岩手県花巻市 助言 B0179	アジア航測株式会社	H27.9.9 H28.2.5
岩手県	奥州市 一部	基準点管理	復旧測量(基準点)	再設2級	1点	岩手県奥州市 助言 B0147	株式会社藤森測量設計	H27.9.16 H27.10.31
岩手県	奥州市 一部	土地改良	基準点測量 基準点測量	2級 3級	3点 13点	岩手県南広域振興局 助言 B0204	株式会社東開技術	H27.9.25 H28.2.29
岩手県	西和賀町 一部	道路計画	数値図化	1000	0.72km <sup>2</sup>	岩手県南広域振興局 助言 B0230	北栄調査設計株式会社	H27.10.23 H28.2.19
岩手県	一関市 一部	基準点管理	復旧測量(基準点)	2級	1点	岩手県一関市 助言 B0183	株式会社八州	H27.11.1 H27.11.30
岩手県	盛岡市 一部	土地改良	基準点測量	2級	5点	岩手県盛岡広域振興局 助言 B0257	株式会社東開技術	H27.11.17 H28.2.29
岩手県	盛岡市 一部	道路管理	基準点測量	3級	1点	岩手県盛岡市 助言 B0259	小笠原測量事務所	H27.12.21 H28.3.31
宮城県	仙台市 一部	土地区画整理	基準点測量 基準点測量 水準測量	2級 3級 3級	2点 6点 13.6km	仙台市茂庭土地区画整理組合 助言 B0120	株式会社三洋設計	H16.9.17 H18.3.31
宮城県	登米市 一部	土地改良	復旧測量(基準点) 復旧測量(基準点) 復旧測量(基準点)	2級 3級 4級	14点 60点 349点	宮城県東部地方振興事務所 助言 B0383	株式会社丹野測量設計	H24.2.24 H24.3.26
宮城県	気仙沼市 一部	地盤変動調査	水準測量	1級	14.4km	宮城県気仙沼市 助言 B0379	株式会社日測	H24.3.1 H24.3.15
宮城県	石巻市 一部	道路計画	復旧測量(基準点) 水準測量	改測(2級) 2級	3点 16.9km	宮城県東部土木事務所 助言 B0011	株式会社佐藤土木測量設計事務所	H24.3.6 H24.10.31
宮城県	東松島市 一部	土地改良	基準点測量 基準点測量	1級 3級	3点 9点	農林水産省東北農政局仙台東土地改良建設事業所 助言 B0010	NTCコンサルタンツ株式会社	H24.4.11 H24.5.30
宮城県	松島町 一部	河川計画	基準点測量 基準点測量 基準点測量	2級 3級 4級	8点 17点 57点	宮城県仙台土木事務所 助言 B0177	株式会社大和測地	H24.6.20 H24.10.31
宮城県	東松島市 一部	土地改良	基準点測量 基準点測量	2級 3級	2点 3点	農林水産省東北農政局 助言 B0103	株式会社三祐コンサルタンツ	H24.7.6 H24.12.25
宮城県	山元町 一部 亶理町 一部	道路計画	基準点測量 水準測量	3級 3級	3点 15.053km	宮城県亶理町 助言 B0305	株式会社国際開発コンサルタンツ	H24.9.12 H25.3.29
宮城県	加美町 一部	道路管理	基準点測量	3級	4点	宮城県北部土木事務所 助言 B0334	株式会社復建技術コンサルタント	H24.9.14 H26.3.25
宮城県	亶理町 一部	道路計画	基準点測量 水準測量	3級 3級	5点 4.82km	宮城県亶理町 助言 B0306	株式会社国際開発コンサルタンツ	H24.10.1 H25.3.29
宮城県	気仙沼市 一部	土地区画整理	基準点測量	2級	5点	宮城県気仙沼市 助言 B0313	復建調査設計株式会社	H24.10.1 H25.1.31
宮城県	石巻市 一部	土地区画整理	基準点測量 水準測量	4級 4級	130点 5.6km	宮城県石巻市 助言 B0361	国際航業株式会社	H24.11.1 H25.2.28
宮城県	岩沼市 一部	土地区画整理	基準点測量 基準点測量 現地測量(数値地形図作成)	3級 4級	11点 144点 0.31km <sup>2</sup>	岩沼市三軒茶屋西土地区画整理組合 助言 B0408	国際航業株式会社	H24.11.1 H25.3.31
宮城県	亶理町 一部	道路計画	基準点測量	3級	2点	宮城県亶理町 助言 B0402	株式会社高島テクノロジセンター	H24.11.15 H25.3.29
宮城県	亶理町 一部	道路計画	基準点測量	3級	2点	宮城県亶理町 助言 B0403	株式会社高島テクノロジセンター	H24.11.15 H25.3.29
宮城県	大崎市 一部	その他	基準点測量 基準点測量 水準測量	2級 3級 3級	2点 4点 9.1km	宮城県大崎市 助言 B0442	株式会社復建技術コンサルタント	H24.12.10 H25.3.21
宮城県	栗原市 一部	道路計画	復旧測量(基準点)	改測(3級)	4点	宮城県栗原市 助言 B0209	株式会社パスコ	H25.4.19 H25.9.30
宮城県	大和町 一部	その他	復旧測量(基準点) 復旧測量(基準点)	改測(2級) 改測(3級)	3点 8点	宮城県土地開発公社 助言 B0398	株式会社 いずみエンジニアリング	H25.6.16 H26.3.20

東北地方

都道府県名	測量地域	測量目的	測量種別	縮尺・等級	事業量	測量計画機関(助言番号)	測量作業機関	実施時期
宮城県	石巻市 一部	土地改良	基準点測量	2級	7点	宮城県東部地方振興事務所 助言 B0143	株式会社西條設計コンサルタント	H25.7.5 H26.3.20
宮城県	大衡村 一部 大和町 一部	河川計画	基準点測量 基準点測量 水準測量 カラー撮影 (フィルム) 数値図化(同時調整含む) 路線測量 河川測量 水準測量 現地測量(数値地形図作成)	2級 4級 2級 8000 1000 簡級 200	10点 110点 10.579km 10km <sup>2</sup> 1.53km <sup>2</sup> 5.1km 5.1km 5km 0.11km <sup>2</sup>	宮城県仙台土木事務所 助言 B0137	三和航測株式会社	H25.7.23 H25.11.29
宮城県	利府町 一部	河川計画	基準点測量 基準点測量 水準測量 路線測量 現地測量(数値地形図作成) 用地測量	2級 4級 2級 500	10点 149点 8km 6.85km 0.08km <sup>2</sup> 0.0065km <sup>2</sup>	宮城県仙台土木事務所 助言 B0149	株式会社マドック	H25.7.25 H25.11.29
宮城県	岩沼市 一部	その他	基準点測量 基準点測量	2級 3級	11点 15点	宮城県仙南・仙塩広域水道事務所 助言 B0344	株式会社東建工営	H25.8.12 H27.2.27
宮城県	加美町 一部 大崎市 一部	河川計画	基準点測量 水準測量	1級 2級	17点 15km	東北地方整備局鳴瀬川総合開発調査事務所 助言 B0324	株式会社三協技術	H25.11.4 H26.2.28
宮城県	気仙沼市 一部	その他	基準点測量 基準点測量 基準点測量	2級 3級 4級	6点 13点 87点	宮城県気仙沼地方振興事務所 助言 B0361	株式会社ウイル	H26.1.23 H26.3.20
宮城県	石巻市 一部	土地改良	基準点測量	2級	6点	宮城県東部地方振興事務所 助言 B0127	株式会社佐藤土木測量設計事務所	H26.4.1 H26.8.29
宮城県	仙台市 一部	基準点管理	基準点測量	3級	1点	宮城県仙台市 助言 B0037	北村技術株式会社	H26.4.17 H26.5.31
宮城県	加美町 一部	河川計画	水準測量	2級	20.6km	東北地方整備局鳴瀬川総合開発調査事務所 助言 B0073	株式会社ダイワ技術サービス	H26.6.10 H27.1.30
宮城県	大崎市 一部 東松島市 一部	河川計画	河川測量		28.7km	東北地方整備局北上川下流河川事務所 助言 B0088	株式会社三協技術	H26.6.17 H27.3.10
宮城県	栗原市 一部 登米市 一部	その他	数値撮影(デジタル) 数値図化(同時調整含む) 水準測量	地上画素寸法 12cm 1000 3級	3.67km <sup>2</sup> 1.41km <sup>2</sup> 16.1km	宮城県登米市 助言 B0074	朝日航洋株式会社	H26.6.18 H27.3.20
宮城県	登米市 一部	その他	数値図化 既成図数値化 地形図等成果の座標補正	1000 1000 1000	57.1km <sup>2</sup> 365.5km <sup>2</sup> 365.5km <sup>2</sup>	宮城県登米市 助言 B0077	国際航業株式会社	H26.6.20 H27.3.20
宮城県	登米市 一部 石巻市 一部	河川計画	河川測量	縦断測量	27.8km	東北地方整備局北上川下流河川事務所 助言 B0087	株式会社西條設計コンサルタント	H26.6.21 H27.3.10
宮城県	七ヶ宿町 一部	土地改良	地形図等成果の座標補正 地形図等成果の座標補正 基準点測量 基準点測量 基準点測量	1級 2級 2級 3級 4級	3点 6点 1点 4点 15点	宮城県大河原地方振興事務所 助言 B0092	株式会社大江設計	H26.7.2 H27.1.30
宮城県	岩沼市 一部	その他	基準点測量 基準点測量	2級 3級	3点 9点	宮城県岩沼市 助言 B0201	株式会社パスコ	H26.7.11 H27.3.30
宮城県	大崎市 一部	道路計画	数値図化	1000	2.88km <sup>2</sup>	宮城県北部土木事務所 助言 B0242	株式会社復建技術コンサルタント	H26.7.23 H26.12.26
宮城県	栗原市 一部 大崎市 一部	道路管理	基準点測量	2級	17点	東北地方整備局仙台河川国道事務所 助言 B0309	株式会社ダイワ技術サービス	H26.7.25 H27.2.27
宮城県	栗原市 一部	その他	数値図化 数値図化	1000 5000	1.5km <sup>2</sup> 8km <sup>2</sup>	宮城県栗原市 助言 B0129	朝日航洋株式会社	H26.7.31 H26.12.15
宮城県	南三陸町 一部	その他	基準点測量	3級	4点	宮城県南三陸町 助言 B0188	パンフィックコンサルタンツ株式会社	H26.8.1 H27.1.30
宮城県	東松島市 一部	土地改良	復旧測量(基準点)	改測2級	15点	宮城県東部地方振興事務所 助言 B0157	株式会社佐藤土木測量設計事務所	H26.8.5 H27.12.28
宮城県	亘理町 全域	総合計画	数値図化(同時調整含む) 数値図化 MMS計測	2500 10000 500	73.21km <sup>2</sup> 73.21km <sup>2</sup> 500km	宮城県亘理町 助言 B0178	国際航業株式会社	H26.8.5 H27.2.27
宮城県	仙台市 全域	その他	数値撮影(デジタル) 同時調整 写真地図作成(デジタルオルソ)	地上画素寸法 21.6cm 2500 2500	1185km <sup>2</sup> 1185km <sup>2</sup> 785.85km <sup>2</sup>	宮城県仙台市 助言 B0124	国際航業株式会社	H26.8.12 H27.2.27
宮城県	栗原市 一部	土地改良	地形図等成果の座標補正 基準点測量 基準点測量	2級 3級 4級	5点 8点 153点	宮城県北部地方振興事務所 助言 B0164	株式会社渡工測量設計	H26.8.12 H27.3.25
宮城県	柴田町 一部 亘理町 一部 山元町 一部	道路計画	基準点測量 水準測量	3級 3級	6点 5.47km	東北地方整備局仙台河川国道事務所 助言 B0249	中央コンサルタンツ株式会社	H26.8.12 H27.3.6
宮城県	南三陸町 一部	道路計画	基準点測量	3級	8点	宮城県南三陸町 助言 B0154	株式会社マドック	H26.9.1 H27.2.27

東北地方

都道府県名	測量地域	測量目的	測量種別	縮尺・等級	事業量	測量計画機関(助言番号)	測量作業機関	実施時期	
宮城県	大和町 一部 柴田町 一部 大河原町 一部 蔵王町 一部 栗原市 一部 多賀城市 一部 白石市 一部 仙台市 一部	丸森町 一部 村田町 一部 七ヶ宿町 一部 大崎市 一部 登米市 一部 角田市 一部 気仙沼市 一部	砂防計画	数値図化 写真地図作成(デジタル オルソ)	2500 2500	39.1km <sup>2</sup> 105km <sup>2</sup>	宮城県 助言 B0280	株式会社ウエスコ	H26.9.5 H27.2.27
宮城県	白石市 一部	その他	基準点測量	4級	20点	法務省仙台法務局 助言 B0179	有限会社 日下測量設計事務所	H26.9.10 H26.9.30	
宮城県	南三陸町 一部	その他	基準点測量 基準点測量	3級 4級	31点 240点	宮城県南三陸町 助言 B0180	国際航業株式会社	H26.9.19 H27.7.31	
宮城県	石巻市 一部	道路管理	MMS計測	500	36.6km	宮城県石巻市 助言 B0368	株式会社パスコ	H26.9.22 H27.3.20	
宮城県	名取市 一部	道路管理	基準点測量	2級	8点	東北地方整備局仙台河川国道事務所 助言 B0208	株式会社復建技術コンサルタント	H26.10.6 H27.2.27	
宮城県	石巻市 全域	都市計画	基準点測量 水準測量	3級 3級	2点 3.97km	宮城県石巻市 助言 B0341	株式会社オオバ	H26.10.9 H27.3.27	
宮城県	村田町 一部	その他	基準点測量	2級	8点	宮城県仙南・仙塩広域水道事務所 助言 B0046	株式会社東北構造社	H26.10.15 H28.2.26	
宮城県	七ヶ浜町 一部 亘理町 一部 多賀城市 一部 仙台市 一部	山元町 一部 岩沼市 一部 名取市 一部	その他	数値撮影(デジタル) 写真地図作成(デジタル オルソ)	地上画素寸法 18cm 2500	97km <sup>2</sup> 97km <sup>2</sup>	東北地方整備局仙台河川国道事務所 助言 B0222	国際航業株式会社	H26.10.15 H27.3.20
宮城県	大衡村 一部	その他	基準点測量 基準点測量 水準測量	2級 3級 3級	1点 3点 4.46km	宮城県大衡村 助言 B0223	株式会社センソクコンサルタント	H26.10.21 H26.11.30	
宮城県	石巻市 全域	固定資産	数値撮影(デジタル) 同時調整	地上画素寸法 16.4cm 1000	555.78km <sup>2</sup> 555.78km <sup>2</sup>	宮城県石巻市 助言 B0236	朝日航洋株式会社	H26.10.24 H27.3.28	
宮城県	七ヶ浜町 全域	その他	基準点測量	3級	7点	宮城県七ヶ浜町 助言 B0339	玉野総合コンサルタント株式会社	H26.10.31 H27.3.31	
宮城県	川崎町 一部	その他	基準点測量	3級	2点	宮城県川崎町 助言 B0278	株式会社センシン技術	H26.11.10 H27.3.27	
宮城県	石巻市 一部	土地改良	基準点測量 基準点測量 地形図等成果の座標補正	3級 4級 2級	36点 238点 10点	宮城県東部地方振興事務所 助言 B0293	株式会社大江設計	H26.11.18 H27.3.25	
宮城県	仙台市 一部	その他	基準点測量 基準点測量	3級 4級	3点 23点	法務省仙台法務局 助言 B0346	有限会社グランテック	H26.11.19 H27.1.20	
宮城県	松島町 一部	その他	基準点測量 基準点測量 基準点測量	2級 3級 4級	5点 11点 162点	法務省仙台法務局 助言 B0248	有限会社ワイズ測量	H26.12.1 H27.1.15	
宮城県	川崎町 一部 仙台市 一部	河川管理	水準測量	2級	78km	東北地方整備局釜房ダム管理所 助言 B0284	株式会社ダイワ技術サービス	H26.12.1 H27.2.20	
宮城県	仙台市 一部 川崎町 一部	その他	基準点測量	3級	141点	東北地方整備局釜房ダム管理所 助言 B0290	国際航業株式会社	H26.12.1 H27.1.30	
宮城県	仙台市 一部	道路計画	数値撮影(デジタル) 数値図化(同時調整含む)	地上画素寸法 8cm 500	9km <sup>2</sup> 0.44km <sup>2</sup>	宮城県仙台市 助言 B0322	株式会社GIS東北	H26.12.2 H27.3.13	
宮城県	大崎市 一部	地盤変動調査	水準測量	1級	20km	宮城県大崎市 助言 B0316	有限会社和光測量設計社	H26.12.3 H27.3.20	
宮城県	大崎市 一部	その他	数値図化 修正測量	1000 2500	0.5km <sup>2</sup> 2.72km <sup>2</sup>	宮城県大崎市 助言 B0325	国際航業株式会社	H26.12.3 H27.3.20	
宮城県	気仙沼市 一部	地盤変動調査	水準測量	1級	13.62km	宮城県気仙沼市 助言 B0319	株式会社八州	H26.12.18 H27.3.31	
宮城県	岩沼市 一部	その他	基準点測量 基準点測量	2級 3級	3点 9点	宮城県岩沼市 助言 B0330	株式会社仙南測量設計	H26.12.26 H27.3.28	
宮城県	仙台市 一部	基準点管理	復旧測量(基準点)	3級	1点	宮城県仙台市青葉区 助言 B0312	株式会社秋元技術コンサルタント	H27.1.13 H27.3.25	
宮城県	亘理町 一部	土地改良	基準点測量 基準点測量 基準点測量	2級 3級 4級	9点 25点 132点	宮城県亘理町 助言 B0358	有限会社北日本技研	H27.1.28 H27.3.27	
宮城県	仙台市 一部	土地地区画整理	基準点測量 基準点測量	3級 4級	4点 131点	宮城県仙台市 助言 B0336	株式会社三洋設計	H27.1.30 H27.3.31	
宮城県	東松島市 全域	都市計画	数値撮影(デジタル) 数値図化(同時調整含む)	地上画素寸法 18cm 2500	101.86km <sup>2</sup> 10km <sup>2</sup>	宮城県東松島市 助言 B0372	株式会社ナカノアイシステム	H27.2.3 H27.6.30	
宮城県	仙台市 一部	道路計画	基準点測量	3級	4点	東北地方整備局仙台河川国道事務所 助言 B0350	株式会社オリエンタルコンサルタント	H27.2.10 H27.3.20	
宮城県	亘理町 一部	都市計画	基準点測量	3級	7点	宮城県亘理町 助言 B0356	株式会社ササキカンパニーリミテド	H27.2.16 H27.3.27	
宮城県	仙台市 一部	基準点管理	復旧測量(基準点)	3級	2点	宮城県仙台市 助言 B0357	株式会社三洋設計	H27.2.23 H27.3.20	
宮城県	気仙沼市 一部	土地地区画整理	基準点測量 水準測量	3級 3級	7点 5.8km	宮城県気仙沼市 助言 B0003	アジア航測株式会社	H27.3.10 H27.5.31	
宮城県	大崎市 一部	土地地区画整理	基準点測量 水準測量	2級 3級	4点 4.4km	宮城県大崎市 助言 B0005	株式会社国際開発コンサルタント	H27.3.16 H27.7.31	
宮城県	仙台市 一部	基準点管理	復旧測量(基準点)	3級	2点	仙台市田子西土地地区画整理組合 助言 B0036	国際航業株式会社	H27.4.20 H27.6.30	
宮城県	仙台市 一部	基準点管理	復旧測量(基準点) 復旧測量(基準点)	2級 3級	2点 3点	宮城県仙台市 助言 B0020	株式会社 いずみエンジニアリング	H27.4.29 H27.5.29	
宮城県	仙台市 一部	その他	基準点測量 基準点測量	3級 4級	12点 219点	法務省仙台法務局 助言 B0369	株式会社青葉測量設計	H27.5.1 H28.2.29	
宮城県	仙台市 一部	道路管理	基準点測量	2級	1点	宮城県仙台市 助言 B0011	株式会社高和建設コンサルタント	H27.5.14 H27.8.31	

東北地方

都道府県名	測量地域	測量目的	測量種別	縮尺・等級	事業量	測量計画機関(助言番号)	測量作業機関	実施時期
宮城県	大河原町 全域	固定資産	数値撮影(デジタル) 同時調整	地上画素寸法 10cm 1000	24.99km <sup>2</sup> 24.99km <sup>2</sup>	宮城県大河原町 助言 B0042	朝日航洋株式会社	H27.6.16 H27.12.21
宮城県	村田町 一部	その他	基準点測量	2級	3点	宮城県仙南・仙塩広域水道事務所 助言 B0066	株式会社東北パシフィック	H27.6.16 H27.12.25
宮城県	柴田町 全域	固定資産	数値撮影(デジタル)	地上画素寸法 10cm	54.03km <sup>2</sup>	宮城県柴田町 助言 B0043	朝日航洋株式会社	H27.6.17 H28.1.30
宮城県	南三陸町 一部	土地区画整理	基準点測量	3級	10点	宮城県南三陸町 助言 B0045	株式会社中庭測量コンサルタント	H27.6.18 H27.8.31
宮城県	仙台市 一部	基準点管理	復旧測量(基準点)	3級	1点	仙台市ガス事業管理者 助言 B0054	株式会社センソクコンサルタント	H27.7.6 H27.7.31
宮城県	名取市 全域	固定資産	数値撮影(デジタル) 同時調整	地上画素寸法 10cm 1000	98.17km <sup>2</sup> 98.17km <sup>2</sup>	宮城県名取市 助言 B0077	朝日航洋株式会社	H27.7.16 H28.1.29
宮城県	仙台市 一部	土地区画整理	復旧測量(基準点)	改測3級	1点	宮城県仙台市 助言 B0069	株式会社三洋設計	H27.7.17 H27.7.31
宮城県	石巻市 全域	土地区画整理	基準点測量 基準点測量	3級 4級	3点 29点	宮城県石巻市 助言 B0071	昭和株式会社	H27.7.22 H28.3.31
宮城県	大崎市 一部 登米市 一部 石巻市 一部 栗原市 一部 気仙沼市 一部	道路管理	基準点測量 復旧測量(基準点) 数値図化 MMS計測	3級 2級 500 500	5点 2点 0.2km <sup>2</sup> 3.5km	東北地方整備局仙台河川国道事務所 助言 B0253	株式会社ダイワ技術サービス 株式会社アスコ	H27.7.28 H28.2.29
宮城県	仙台市 一部	基準点管理	復旧測量(基準点)	3級	2点	宮城県仙台市青葉区 助言 B0092	株式会社アオイコンサルタンツ	H27.8.1 H27.8.30
宮城県	仙台市 一部	基準点管理	復旧測量(基準点)	3級	2点	宮城県仙台市 助言 B0125	佐野コンサルタンツ株式会社	H27.8.6 H27.10.24
宮城県	仙台市 一部	基準点管理	復旧測量(基準点)	3級	1点	宮城県仙台市 助言 B0098	株式会社秋元技術コンサルタンツ	H27.8.7 H27.9.18
宮城県	仙台市 一部	基準点管理	復旧測量(基準点)	3級	2点	宮城県仙台市 助言 B0123	株式会社アドテック	H27.8.7 H27.11.30
宮城県	涌谷町 一部 東松島市 一部 気仙沼市 一部 大崎市 一部 栗原市 一部	道路計画	基準点測量 基準点測量	2級 3級	2点 8点	東北地方整備局仙台河川国道事務所 助言 B0167	株式会社近代設計	H27.8.11 H28.2.29
宮城県	蔵王町 一部	その他	基準点測量 基準点測量	3級 4級	4点 12点	宮城県仙南・仙塩広域水道事務所 助言 B0117	株式会社マドック	H27.8.20 H27.12.10
宮城県	川崎町 一部	環境調査	数値撮影(デジタル)	地上画素寸法 19.6cm	34.67km <sup>2</sup>	東北地方整備局釜房ダム管理所 助言 B0129	応用地質株式会社	H27.9.1 H27.10.31
宮城県	岩沼市 一部	基準点管理	復旧測量(基準点) 復旧測量(基準点)	2級 3級	1点 1点	宮城県土地開発公社 助言 B0303	株式会社マドック	H27.9.8 H28.3.18
宮城県	仙台市 一部	基準点管理	復旧測量(基準点)	3級	1点	宮城県仙台市 助言 B0178	佐野コンサルタンツ株式会社	H27.9.24 H27.10.30
宮城県	富谷町 一部 仙台市 一部	道路管理	基準点測量 基準点測量	2級 3級	14点 2点	東北地方整備局仙台河川国道事務所 助言 B0159	復建技術・ダイワ技術設計共同体	H27.9.30 H28.2.29
宮城県	大崎市 一部	その他	航空レーザ測量 数値撮影(デジタル) 数値図化(同時調整含む)	1000 地上画素寸法 20cm 2500	28.92km <sup>2</sup> 28.92km <sup>2</sup> 28.92km <sup>2</sup>	東北地方整備局鳴子ダム管理所 助言 B0205	国際航業株式会社	H27.10.26 H28.2.19
宮城県	仙台市 一部	基準点管理	復旧測量(基準点)	3級	1点	宮城県仙台市水道局 助言 B0284	株式会社秋元技術コンサルタンツ	H28.2.5 H28.3.31
宮城県	仙台市 一部	基準点管理	復旧測量(基準点)	3級	1点	宮城県仙台市太白区長 助言 B0304	株式会社秋元技術コンサルタンツ	H28.3.1 H28.3.31
秋田県	大館市 一部	道路計画	基準点測量 基準点測量	3級 4級	4点 40点	東北地方整備局能代河川国道事務所 助言 B0028	株式会社復建技術コンサルタント	H24.3.28 H24.10.31
秋田県	大仙市 一部	その他	基準点測量 基準点測量	1級 3級	3点 11点	農林水産省東北農政局田沢二期農業水利事業所 助言 B0035	サンスイコンサルタンツ株式会社	H24.5.14 H24.7.31
秋田県	大仙市 一部	その他	基準点測量 基準点測量	1級 3級	3点 7点	農林水産省東北農政局田沢二期農業水利事業所 助言 B0037	サンスイコンサルタンツ株式会社	H24.5.15 H24.7.31
秋田県	美郷町 一部	その他	基準点測量 基準点測量	1級 3級	2点 7点	農林水産省東北農政局田沢二期農業水利事業所 助言 B0038	サンスイコンサルタンツ株式会社	H24.5.15 H24.7.31
秋田県	能代市 一部 大館市 一部	道路計画	基準点測量	3級	13点	東北地方整備局能代河川国道事務所 助言 B0427	株式会社ウヌマ地域総研	H24.5.25 H24.11.30
秋田県	仙北市 一部 大仙市 一部	その他	基準点測量 基準点測量 水準測量	1級 3級 3級	2点 6点 19.4km	農林水産省東北農政局田沢二期農業水利事業所 助言 B0375	興建エンジニアリング株式会社	H24.9.13 H25.1.24
秋田県	大仙市 一部	道路計画	基準点測量	1級	1点	秋田河川国道事務所 助言 B0451	株式会社ウヌマ地域総研	H24.12.17 H25.2.28
秋田県	能代市 一部	道路計画	基準点測量 水準測量	2級 4級	9点 8km	東北地方整備局能代河川国道事務所 助言 B0053	株式会社ウヌマ地域総研	H26.6.16 H26.9.30
秋田県	三種町 一部	河川計画	基準点測量	2級	8点	秋田県山本地域振興局 助言 B0080	株式会社自然科学調査事務所	H26.6.19 H26.12.10
秋田県	三種町 一部	河川計画	基準点測量 基準点測量	2級 4級	10点 91点	秋田県山本地域振興局 助言 B0081	興建エンジニアリング株式会社	H26.6.19 H26.12.10
秋田県	由利本荘市 一部	都市計画	数値図化	2500	41.02km <sup>2</sup>	秋田県由利本荘市 助言 B0064	株式会社ナカノアイシステム	H26.6.26 H27.3.20
秋田県	能代市 一部	道路計画	基準点測量 基準点測量 水準測量	2級 3級 4級	2点 6点 4.3km	東北地方整備局能代河川国道事務所 助言 B0138	東邦技術株式会社	H26.7.2 H27.2.27
秋田県	仙北市 一部	その他	水準測量 数値撮影(デジタル) 数値図化 同時調整	3級 地上画素寸法 16cm 1000 1000	2.8km 8km <sup>2</sup> 0.62km <sup>2</sup> 8km <sup>2</sup>	秋田県仙北市 助言 B0139	株式会社ナカノアイシステム	H26.7.14 H27.3.20

東北地方

都道府県名	測量地域	測量目的	測量種別	縮尺・等級	事業量	測量計画機関(助言番号)	測量作業機関	実施時期
秋田県	秋田市 一部	固定資産	数値撮影(デジタル) 同時調整 写真地図作成(デジタル オルソ)	地上画素寸法 16cm 1000 1000	446.09km <sup>2</sup> 446.09km <sup>2</sup> 382.08km <sup>2</sup>	秋田県秋田市 助言 B0121	株式会社パスコ	H26.7.15 H27.3.31
秋田県	仙北市 一部	砂防計画	数値図化 数値撮影(デジタル) 同時調整 地形図等成果の座標補 正 写真地図作成(デジタル オルソ)	2500 地上画素寸法 20cm 2500 2500 2500	16.8km <sup>2</sup> 20.31km <sup>2</sup> 20.31km <sup>2</sup> 16.8km <sup>2</sup> 31.5km <sup>2</sup>	秋田県仙北地域振興局 助言 B0195	株式会社パスコ	H26.7.28 H27.2.12
秋田県	大仙市 一部	その他	数値図化(同時調整含む) 水準測量	1000 3級	1.59km <sup>2</sup> 5.1km	秋田県大仙市 助言 B0131	株式会社ナカノアイシス テム	H26.8.1 H27.3.10
秋田県	湯沢市 一部	砂防計画	数値図化 写真地図作成(デジタル オルソ)	2500 2500	8.9km <sup>2</sup> 30km <sup>2</sup>	秋田県雄勝地域振興局 助言 B0283	国際航業株式会社	H26.8.1 H27.3.27
秋田県	由利本荘市 一部	ダム計画	路線測量	縦横断測量	14km	東北地方整備局鳥海ダム工 事事務所 助言 B0134	小松測量設計株式会社	H26.8.5 H26.12.4
秋田県	由利本荘市 一部	ダム計画	路線測量	縦横断測量	12.2km	東北地方整備局鳥海ダム工 事事務所 助言 B0135	柴田工事調査株式会社	H26.8.5 H26.11.25
秋田県	由利本荘市 一部	ダム計画	基準点測量 基準点測量 基準点測量	1級 2級 3級	5点 11点 5点	東北地方整備局鳥海ダム工 事事務所 助言 B0155	株式会社北陽技術コン サルタント	H26.8.5 H26.11.10
秋田県	大仙市 一部	その他	数値図化(同時調整含む) 水準測量	1000 3級	0.855km <sup>2</sup> 3点	秋田県大仙市 助言 B0216	株式会社北日本朝日航 洋	H26.9.5 H27.3.20
秋田県	能代市 一部	砂防計画	数値図化	2500	11.2km <sup>2</sup>	秋田県山本地域振興局 助言 B0263	株式会社パスコ	H26.9.11 H27.1.29
秋田県	にかほ市 一部	その他	水準測量 数値図化(同時調整含む)	3級 1000	10.7km 1.67km <sup>2</sup>	秋田県にかほ市 助言 B0193	株式会社ナカノアイシス テム	H26.10.1 H27.3.31
秋田県	大仙市 一部	河川計画	基準点測量	2級	5点	秋田県仙北地域振興局 助言 B0225	東邦技術株式会社	H26.10.14 H27.3.20
秋田県	大仙市 一部	道路計画	基準点測量	2級	4点	秋田県仙北地域振興局 助言 B0047	株式会社自然科学調査 事務所	H26.10.20 H27.6.30
秋田県	秋田市 一部	都市計画	数値図化	2500	143.73km <sup>2</sup>	秋田県秋田市 助言 B0214	株式会社パスコ	H26.10.20 H27.3.27
秋田県	北秋田市 一部	道路管理	MMS計測	500	506.4km	秋田県北秋田市 助言 B0240	株式会社パスコ	H26.10.30 H27.3.20
秋田県	湯沢市 一部	砂防計画	数値図化 写真地図作成(デジタル オルソ)	2500 2500	4km <sup>2</sup> 18km <sup>2</sup>	秋田県雄勝地域振興局 助言 B0324	東北測量株式会社	H26.11.21 H27.3.27
秋田県	仙北市 一部	道路計画	基準点測量	2級	3点	秋田河川国道事務所 助言 B0338	株式会社ウヌマ地域総 研	H27.1.5 H27.2.20
秋田県	小坂町 一部	道路計画	数値撮影(デジタル) 数値図化(同時調整含む) 水準測量	地上画素寸法 7cm 1000 3級	3.52km <sup>2</sup> 1.34km <sup>2</sup> 3.6km <sup>2</sup> 点	秋田県鹿角地域振興局 助言 B0004	国際航業株式会社	H27.3.20 H27.8.31
秋田県	大仙市 一部	砂防計画	数値図化 写真地図作成(デジタル オルソ)	2500 2500	22.8km <sup>2</sup> 76.5km <sup>2</sup>	秋田県仙北地域振興局 助言 B0138	アジア航測株式会社	H27.6.1 H27.11.30
秋田県	横手市 一部	砂防計画	数値図化 写真地図作成(デジタル オルソ)	2500 2500	11.46km <sup>2</sup> 36.75km <sup>2</sup>	秋田県平鹿地域振興局 助言 B0130	株式会社パスコ	H27.6.5 H27.12.11
秋田県	由利本荘市 一部	ダム計画	数値図化 地形図等成果の座標補 正	1000 1000	3.38km <sup>2</sup> 3.38km <sup>2</sup>	東北地方整備局鳥海ダム工 事事務所 助言 B0048	国際航業株式会社	H27.6.6 H27.11.2
秋田県	秋田市 一部 横手市 一部 湯沢市 一部 大仙市 一部	その他	数値撮影(デジタル) 同時調整	地上画素寸法 20cm 2500	538.29km <sup>2</sup> 538.29km <sup>2</sup>	東北地方整備局湯沢河川国 道事務所 助言 B0096	株式会社パスコ	H27.6.26 H28.1.29
秋田県	鹿角市 一部 小坂町 一部	砂防計画	数値図化 写真地図作成(デジタル オルソ)	2500 2500	6km <sup>2</sup> 28.5km <sup>2</sup>	秋田県鹿角地域振興局 助言 B0239	国際航業株式会社	H27.7.3 H28.2.26
秋田県	秋田市 一部	都市計画	数値図化 修正測量	2500 2500	34.16km <sup>2</sup> 81.12km <sup>2</sup>	秋田県秋田市 助言 B0056	株式会社ナカノアイシス テム	H27.7.13 H28.1.29
秋田県	北秋田市 一部	基準点管理	地形図等成果の座標補 正	2級	6点	秋田県北秋田市 助言 B0062	技苑コンサル株式会社	H27.7.15 H27.7.24
秋田県	鹿角市 一部	道路計画	数値図化	1000	0.65km <sup>2</sup>	秋田県鹿角地域振興局 助言 B0153	柴田工事調査株式会社	H27.7.17 H27.12.18
秋田県	横手市 一部	その他	航空レーザ測 量	1000	6.13km <sup>2</sup>	東北地方整備局湯沢河川国 道事務所 助言 B0107	株式会社パスコ	H27.8.3 H28.1.29
秋田県	北秋田市 一部	道路計画	基準点測量	2級	5点	東北地方整備局能代河川国 道事務所 助言 B0124	創和技術株式会社	H27.8.21 H27.12.10
秋田県	大館市 一部	河川計画	基準点測量 基準点測量	2級 4級	8点 111点	秋田県北秋田地域振興局 助言 B0145	南部測量株式会社 有限会社北一	H27.8.21 H27.12.22
秋田県	能代市 一部	道路計画	基準点測量 水準測量	2級 3級	6点 8.6km	東北地方整備局能代河川国 道事務所 助言 B0140	柴田工事調査株式会社	H27.8.28 H27.12.18
秋田県	大館市 一部	道路計画	基準点測量 基準点測量 水準測量	2級 4級 4級	5点 23点 6km	東北地方整備局能代河川国 道事務所 助言 B0192	東邦技術株式会社	H27.9.18 H27.12.15
秋田県	男鹿市 一部	道路計画	基準点測量	2級	7点	秋田県秋田地域振興局 助言 B0214	株式会社測地コンサル タント	H27.10.23 H28.3.22

東北地方

都道府県名	測量地域	測量目的	測量種別	縮尺・等級	事業量	測量計画機関(助言番号)	測量作業機関	実施時期
秋田県	秋田市 一部	その他	基準点測量 基準点測量	3級 4級	2点 296点	法務省秋田地方方法務局 助言 B0187	株式会社測地コンサルタント	H27.10.30 H28.1.29
秋田県	大館市 一部	道路管理	MMS計測	500	50.7km	秋田県大館市 助言 B0212	株式会社バスコ	H27.11.9 H28.3.4
山形県	新庄市 一部	道路管理	復旧測量(基準点) 基準点測量	座標・標高補正2級 4級	9点 146点	東北地方整備局山形河川国道事務所 助言 B0021	株式会社双葉建設コンサルタント	H23.3.7 H24.2.10
山形県	南陽市 一部 上市市 一部	道路計画	基準点測量	1級	9点	東北地方整備局山形河川国道事務所 助言 B0029	株式会社三和技術コンサルタント	H23.6.21 H24.3.1
山形県	戸沢村 一部 新庄市 一部	道路管理	基準点測量	2級	16点	東北地方整備局山形河川国道事務所 助言 B0045	株式会社双葉建設コンサルタント	H23.7.12 H24.3.16
山形県	鶴岡市 一部	道路管理	基準点測量 基準点測量 基準点測量	1級 3級 4級	3点 4点 24点	山形県庄内総合支庁 助言 B0052	株式会社鈴木久測量設計事務所	H23.7.19 H23.10.31
山形県	鶴岡市 一部	河川計画	基準点測量 基準点測量 基準点測量	2級 3級 4級	2点 2点 16点	山形県庄内総合支庁 助言 B0211	株式会社榎本測量設計事務所	H23.10.26 H24.1.30
山形県	庄内町 一部	道路管理	基準点測量 基準点測量	2級 3級	2点 4点	山形県 助言 B0217	株式会社榎本測量設計事務所	H23.12.12 H24.3.15
山形県	酒田市 一部	道路計画	復旧測量(基準点)	3級	5点	山形県庄内総合支庁 助言 B0298	有限会社アルファ設計	H24.1.27 H24.3.26
山形県	鶴岡市 一部	道路管理	基準点測量	1級	2点	山形県 助言 B0053	株式会社石川測量事務所	H24.5.25 H24.6.29
山形県	鶴岡市 一部	砂防計画	基準点測量	3級	2点	山形県 助言 B0139	有限会社佐藤測量設計事務所	H24.6.11 H24.8.10
山形県	酒田市 一部	道路計画	基準点測量 基準点測量	2級 3級	2点 2点	山形県酒田市 助言 B0183	株式会社大和エンジニア	H24.7.20 H24.12.21
山形県	酒田市 一部	道路計画	基準点測量 基準点測量	3級 4級	3点 5点	山形県 助言 B0350	有限会社アース測量	H24.10.22 H24.12.28
山形県	鶴岡市 一部	道路計画	基準点測量 水準測量	3級 3級	9点 2.3km	東北地方整備局酒田河川国道事務所 助言 B0497	株式会社庄内測量設計舎	H25.1.10 H25.3.13
山形県	鶴岡市 一部	道路計画	基準点測量 水準測量	3級 3級	8点 5km	東北地方整備局酒田河川国道事務所 助言 B0496	有限会社山栄測量設計	H25.1.18 H25.3.13
山形県	米沢市 一部	固定資産	数値撮影(デジタル) 同時調整 写真地図作成(デジタル オルソ)	地上画素寸法 12cm 1000 1000	252km <sup>2</sup> 252km <sup>2</sup> 252km <sup>2</sup>	山形県米沢市 助言 B0044	国際航業株式会社	H26.4.15 H27.3.25
山形県	天童市 一部 山形市 一部	河川管理	水準測量	2級	5点	東北地方整備局山形河川国道事務所 助言 B0072	株式会社三和技術コンサルタント	H26.7.1 H26.12.25
山形県	川西町 一部	土地改良	基準点測量	2級	5点	山形県 助言 B0126	山形県土地改良事業団体連合会	H26.7.4 H27.3.16
山形県	新庄市 一部	土地改良	基準点測量	2級	4点	山形県 助言 B0150	山形県土地改良事業団体連合会	H26.8.12 H26.11.28
山形県	酒田市 一部	道路計画	基準点測量	3級	3点	山形県庄内総合支庁 助言 B0119	株式会社出羽測量設計	H26.8.14 H26.9.30
山形県	山形市 一部 山辺町 一部 中山町 一部	道路計画	数値撮影(デジタル) 数値図化 同時調整 水準測量	地上画素寸法 25cm 2500 簡級	13km <sup>2</sup> 30km <sup>2</sup> 13km <sup>2</sup> 25.6km	東北地方整備局山形河川国道事務所 助言 B0221	株式会社ダイワ技術サービス	H26.8.25 H26.12.19
山形県	山形市 一部	道路計画	基準点測量	3級	1点	山形県 助言 B0158	東和測量設計株式会社	H26.9.3 H26.10.31
山形県	酒田市 一部	下水道計画	MMS計測	500	73.9km	山形県酒田市 助言 B0370	株式会社バスコ	H26.9.10 H27.3.25
山形県	舟形町 一部	土地改良	基準点測量	3級	6点	山形県最上総合支庁 助言 B0183	株式会社三和技術コンサルタント	H26.9.16 H26.11.28
山形県	鶴岡市 一部	土地改良	基準点測量	2級	7点	山形県 助言 B0217	山形県土地改良事業団体連合会	H26.9.26 H27.2.27
山形県	酒田市 一部	港湾計画	基準点測量 水準測量	2級 1級	18点 17.3km	東北地方整備局酒田港湾事務所 助言 B0197	株式会社バスコ	H26.10.2 H26.11.21
山形県	大蔵村 一部 庄内町 一部	砂防計画	航空レーザ測量	1000	150.6km <sup>2</sup>	東北地方整備局新庄河川事務所 助言 B0237	株式会社バスコ	H26.10.23 H27.2.20
山形県	寒河江市 一部	その他	基準点測量	2級	4点	山形県 助言 B0231	新和設計株式会社	H26.10.27 H26.12.19
山形県	山形市 一部	地盤変動調査	水準測量	2級	31.4km	山形県山形市 助言 B0198	株式会社田村測量設計事務所	H26.11.1 H27.3.31
山形県	上市市 一部	その他	航空レーザ測量	1000	1km <sup>2</sup>	山形県村山総合支庁 助言 B0274	朝日航洋株式会社	H26.11.6 H27.3.27
山形県	大石田町 一部	道路計画	基準点測量	2級	3点	山形県村山総合支庁建設部 助言 B0286	東北測量設計株式会社	H26.12.1 H27.3.20
山形県	鶴岡市 一部	道路管理	MMS計測	500	301km	山形県鶴岡市 助言 B0285	株式会社バスコ	H26.12.2 H27.3.25
山形県	南陽市 一部	河川計画	数値図化(同時調整含む)	1000	2.9km <sup>2</sup>	山形県置賜総合支庁 助言 B0328	朝日航洋株式会社	H26.12.5 H27.3.10
山形県	酒田市 一部	その他	基準点測量	3級	2点	山形県 助言 B0288	有限会社安野測量事務所	H26.12.8 H27.3.25
山形県	白鷹町 一部	道路管理	MMS計測	500	109km	山形県白鷹町 助言 B0314	株式会社バスコ	H27.1.5 H27.7.17
山形県	鶴岡市 一部	環境調査	数値撮影(デジタル)	地上画素寸法 25cm	43km <sup>2</sup>	東北地方整備局月山ダム管理所 助言 B0016	応用地質株式会社 朝日航洋株式会社	H27.4.1 H28.3.10
山形県	山形市 全域	都市計画	数値図化 地形図等成果の座標補	2500 2500	159.9km <sup>2</sup> 381.58km <sup>2</sup>	山形県山形市 助言 B0015	株式会社バスコ	H27.5.13 H28.1.29
山形県	大蔵村 一部	その他	航空レーザ測量	500	56.34km <sup>2</sup>	山形県企業局 助言 B0029	朝日航洋株式会社	H27.5.14 H27.9.30
山形県	山形市 一部	土地区画整理	基準点測量 基準点測量	3級 4級	1点 58点	山形県山形市 助言 B0038	株式会社田村測量設計事務所	H27.5.15 H28.3.25
山形県	山形市 一部	基準点管理	基準点測量	3級	1点	山形県山形市 助言 B0022	株式会社田村測量設計事務所	H27.5.25 H27.7.10



東北地方

都道府県名	測量地域	測量目的	測量種別	縮尺・等級	事業量	測量計画機関(助言番号)	測量作業機関	実施時期
山形県	小国町 一部	その他	航空レーザ測量	1000	6.21km <sup>2</sup>	山形県置賜総合支庁 助言 B0039	朝日航洋株式会社	H27.6.1 H27.9.10
山形県	川西町 一部	道路計画	基準点測量 基準点測量 現地測量(数値地形図作成) 路線測量	2級 4級 500	3点 15点 0.07km <sup>2</sup> 0.7km	山形県置賜総合支庁 助言 B0063	株式会社ケンコン	H27.6.10 H27.10.30
山形県	川西町 一部	その他	基準点測量	2級	7点	山形県企業局 助言 B0206	新和設計株式会社	H27.7.7 H27.11.30
山形県	新庄市 一部	道路計画	基準点測量 水準測量	4級 3級	17点 3.579km	山形県 助言 B0070	株式会社双葉建設コンサルタント	H27.7.13 H27.10.16
山形県	村山市 一部	その他	数値撮影(デジタル) 数値図化(同時調整含む) 航空レーザ測量	地上画素寸法 15cm 1000 1000	1.3km <sup>2</sup> 1.3km <sup>2</sup> 1.3km <sup>2</sup>	山形県村山市 助言 B0089	株式会社ナカノアイシステム	H27.7.17 H27.11.10
山形県	大石田町 一部	道路計画	復旧測量(基準点) 復旧測量(基準点)	改測3級 座標・標高補正3級	4点 4点	山形県村山総合支庁建設部 助言 B0068	株式会社菅野測量設計	H27.7.21 H27.9.30
山形県	尾花沢市 一部	道路計画	数値撮影(デジタル) 同時調整 数値図化	地上画素寸法 14cm 2500 2500	8.8km <sup>2</sup> 8.8km <sup>2</sup> 1.8km <sup>2</sup>	山形県村山総合支庁 助言 B0079	株式会社エイト日本技術開発	H27.7.22 H27.10.30
山形県	天童市 全域	道路計画	基準点測量	2級	2点	山形県天童市 助言 B0072	三協コンサルタント株式会社	H27.7.27 H27.11.30
山形県	酒田市 一部	土地区画整理	基準点測量	2級	2点	山形県酒田市 助言 B0076	株式会社大和エンジニア	H27.7.27 H28.1.15
山形県	大石田町 一部 尾花沢市 一部 東根市 一部 村山市 一部	道路計画	復旧測量(基準点)	座標補正2級	39点	東北地方整備局山形河川国道事務所 助言 B0099	大和工営株式会社	H27.8.10 H27.9.18
山形県	小国町 一部	砂防計画	基準点測量	2級	2点	北陸地方整備局飯豊山系砂防事務所 助言 B0106	北斗測量調査株式会社	H27.8.17 H27.12.18
山形県	新庄市 一部 金山町 一部	道路計画	基準点測量 水準測量	2級 3級	11点 15.6km	東北地方整備局山形河川国道事務所 助言 B0120	新和設計株式会社	H27.8.24 H28.2.15
山形県	東根市 一部	河川計画	航空レーザ測量	1000	0.81km <sup>2</sup>	山形県村山総合支庁建設部 助言 B0141	朝日航洋株式会社	H27.8.24 H28.1.29
山形県	小国町 一部	砂防計画	基準点測量 復旧測量(基準点)	2級 座標補正1級	2点 2点	北陸地方整備局飯豊山系砂防事務所 助言 B0165	有限会社石山測量設計事務所	H27.9.24 H27.12.28
山形県	朝日町 一部	道路計画	基準点測量	2級	2点	山形県朝日町 助言 B0234	株式会社横山測量設計事務所	H27.9.24 H28.1.29
山形県	鶴岡市 一部	基準点管理	基準点測量	3級	1点	山形県鶴岡市 助言 B0144	株式会社石川測量事務所	H27.9.28 H27.10.30
山形県	白鷹町 一部	道路管理	MMS計測	500	12km	山形県白鷹町 助言 B0170	株式会社パスコ	H27.10.9 H28.2.29
山形県	小国町 一部	砂防計画	基準点測量	2級	2点	北陸地方整備局飯豊山系砂防事務所 助言 B0162	北斗測量調査株式会社	H27.10.13 H27.12.18
山形県	米沢市 一部	地盤変動調査	水準測量	2級	36km	山形県米沢市 助言 B0163	株式会社春日測量設計	H27.10.13 H27.12.31
山形県	西川町 一部	基準点管理	復旧測量(基準点)	再設2級	1点	山形県西川町 助言 B0223	株式会社協同測量社	H27.10.26 H28.2.19
山形県	戸沢村 一部 鮭川村 一部 大蔵村 一部 舟形町 一部 大石田町 一部 尾花沢市 一部 村山市 一部 新庄市 一部	環境調査	数値撮影(デジタル)	地上画素寸法 20cm	160.08km <sup>2</sup>	東北地方整備局新庄河川事務所 助言 B0222	応用地質株式会社 朝日航洋株式会社	H27.11.1 H27.12.16
山形県	東根市 一部	道路計画	基準点測量	2級	1点	山形県 助言 B0229	株式会社克技術設計	H27.11.6 H27.12.28
福島県	会津若松市 一部	道路計画	基準点測量	3級	3点	東北地方整備局郡山国道事務所 助言 B0023	セントラルコンサルタント株式会社	H23.5.1 H23.7.28
福島県	郡山市 一部	土地区画整理	基準点測量	4級	35点	福島県郡山市 助言 B0329	陸奥測量設計株式会社	H24.2.2 H24.3.26
福島県	いわき市 一部	土地区画整理	基準点測量	2級	3点	福島県いわき市 助言 B0082	日栄地質測量設計株式会社	H24.6.20 H24.11.26
福島県	いわき市 一部	土地区画整理	基準点測量	2級	1点	福島県いわき市 助言 B0083	東日本測量株式会社	H24.6.20 H24.10.29
福島県	新地町 一部	港湾計画	基準点測量 基準点測量	3級 4級	3点 47点	福島県相馬港湾建設事務所 助言 B0131	株式会社船橋コンサルタント	H24.6.20 H24.9.28
福島県	田村市 一部	道路計画	基準点測量 基準点測量	1級 2級	4点 3点	福島県県中建設事務所 助言 B0115	株式会社郡山測量設計社	H24.8.1 H24.12.28
福島県	古殿町 一部	道路管理	基準点測量	2級	9点	福島県石川土木事務所 助言 B0300	昭和技術設計株式会社	H24.9.25 H25.3.5
福島県	鏡石町 一部	土地区画整理	復旧測量(基準点)	改測2級	4点	福島県鏡石町 助言 B0529	財団法人福島県区画整理協会	H24.12.28 H25.3.28
福島県	矢吹町 一部	道路管理	基準点測量 基準点測量 基準点測量	1級 3級 4級	2点 1点 2点	福島県県南建設事務所 助言 B0509	株式会社建協測量設計	H25.2.20 H25.3.29
福島県	福島市 一部	道路管理	基準点測量	2級	3点	福島県県北建設事務所 助言 B0239	有限会社佐藤測量設計事務所	H25.10.18 H26.12.26
福島県	天栄村 一部	道路計画	基準点測量 基準点測量	1級 3級	3点 5点	福島県県中建設事務所 助言 B0011	株式会社郡山測量設計社	H25.11.11 H26.9.30
福島県	郡山市 一部	その他	基準点測量 基準点測量	3級 4級	14点 166点	福島県郡山市 助言 B0376	株式会社開成測量設計社	H25.11.12 H26.3.25
福島県	相馬市 一部	その他	その他	境界点	190点	林野庁関東森林管理局 助言 B0351	株式会社興林	H26.1.15 H26.3.31
福島県	郡山市 一部	道路計画	基準点測量	2級	4点	東日本高速道路株式会社東北支社郡山管理事務所 助言 B0001	株式会社CPC	H26.1.20 H26.8.20
福島県	南相馬市 一部	その他	基準点測量	3級	6点	福島県 助言 B0380	公益財団法人福島県区画整理協会	H26.2.12 H26.3.31
福島県	会津若松市 一部	その他	基準点測量 基準点測量	2級 3級	3点 3点	会津若松地方土地開発公社会津若松事務所 助言 B0009	有限会社 会津技術コンサルタント	H26.3.24 H27.3.6

東北地方

都道府県名	測量地域	測量目的	測量種別	縮尺・等級	事業量	測量計画機関(助言番号)	測量作業機関	実施時期
福島県	二本松市 一部	その他	基準点測量 水準測量	2級 3級	3点 4.7km	福島県 助言 B0004	公益財団法人福島県区 画整理協会	H26.4.17 H26.11.28
福島県	大玉村 一部	その他	基準点測量 水準測量	2級 3級	3点 14.9km	福島県 助言 B0005	公益財団法人福島県区 画整理協会	H26.4.17 H26.9.30
福島県	川内村 一部	土地区画 整理	基準点測量 基準点測量	2級 3級	2点 5点	福島県川内村 助言 B0136	株式会社ふたば	H26.7.4 H27.3.2
福島県	西会津町 一部 柳津町 一部	道路計画	基準点測量 基準点測量 水準測量	2級 3級 3級	2点 1点 3.8km	東北地方整備局郡山国道事務 所 助言 B0132	セントラルコンサルタント 株式会社	H26.7.8 H27.2.20
福島県	伊達市 全域	都市計画	数値図化 地図編集	10000 10000	265.1km <sup>2</sup> 96.45km <sup>2</sup>	福島県伊達市 助言 B0151	株式会社パスコ	H26.7.29 H27.3.13
福島県	南会津町 一部 只見町 一部	砂防計画	数値撮影(デ ジタル) 数値図化 同時調整 写真地図作 成(デジタル オルソ)	地上画素寸法 18cm 2500 2500 2500	137.37km <sup>2</sup> 5.66km <sup>2</sup> 137.37km <sup>2</sup> 35.7km <sup>2</sup>	福島県南会津建設事務所 助言 B0153	株式会社八州	H26.7.30 H27.2.5
福島県	柳津町 一部 西会津町 一部	道路計画	数値図化	1000	1.94km <sup>2</sup>	東北地方整備局郡山国道事務 所 助言 B0275	セントラルコンサルタント 株式会社	H26.8.1 H27.2.20
福島県	三春町 一部	その他	基準点測量 基準点測量 水準測量	2級 4級 3級	3点 43点 3.4km	福島県 助言 B0097	公益財団法人福島県区 画整理協会	H26.8.4 H27.3.31
福島県	郡山市 一部	その他	基準点測量 水準測量	2級 3級	3点 10km	福島県 助言 B0098	公益財団法人福島県区 画整理協会	H26.8.4 H27.3.31
福島県	富岡町 全域	都市計画	数値図化	2500	68.47km <sup>2</sup>	福島県富岡町 助言 B0185	アジア航測株式会社	H26.8.22 H27.2.20
福島県	会津若松市 一部	土地改良	基準点測量 基準点測量 基準点測量	1級 3級 4級	2点 6点 18点	福島県会津農林事務所 助言 B0143	福島県土地改良事業団 体連合会	H26.8.25 H26.12.26
福島県	只見町 一部	土地改良	基準点測量 基準点測量 基準点測量	2級 3級 4級	5点 7点 11点	福島県南会津農林事務所 助言 B0145	福島県土地改良事業団 体連合会	H26.8.25 H27.3.13
福島県	飯舘村 一部	道路計画	基準点測量 基準点測量	2級 4級	3点 76点	福島県相双建設事務所 助言 B0352	株式会社大和田測量設 計	H26.8.26 H27.3.25
福島県	本宮市 一部	都市計画	数値撮影(デ ジタル) 数値図化 同時調整	地上画素寸法 15.7cm 2500 2500	104.45km <sup>2</sup> 26.9km <sup>2</sup> 104.45km <sup>2</sup>	福島県東北建設事務所 助言 B0177	朝日航洋株式会社	H26.8.28 H27.3.11
福島県	猪苗代町 一部	道路管理	MMS計測	500	132.4km	福島県猪苗代町 助言 B0142	株式会社パスコ	H26.9.1 H27.2.27
福島県	磐梯町 一部	土地改良	基準点測量 基準点測量 基準点測量 地形図等成 果の座標補 正 地形図等成 果の座標補 正	2級 3級 4級 2級 3級	1点 2点 14点 3点 1点	福島県会津農林事務所 助言 B0144	福島県土地改良事業団 体連合会	H26.9.1 H26.12.26
福島県	いわき市 一部	道路計画	基準点測量	2級	8点	福島県いわき建設事務所 助言 B0161	株式会社東コンサルタン ト	H26.9.3 H27.2.16
福島県	いわき市 一部	その他	復旧測量(基 準点) 基準点測量 水準測量 基準点測量	標高補正2級 2級 3級 3級	3点 1点 3.5km 3点	福島県 助言 B0156	公益財団法人福島県区 画整理協会	H26.9.10 H27.3.31
福島県	葛尾村 全域	総合計画	数値撮影(デ ジタル) 数値図化(同 時調整含む)	地上画素寸法 16cm 2500	126km <sup>2</sup> 84.2km <sup>2</sup>	福島県葛尾村 助言 B0203	朝日航洋株式会社	H26.9.11 H27.3.27
福島県	矢祭町 一部	河川計画	数値撮影(デ ジタル) 数値図化(同 時調整含む) 水準測量	地上画素寸法 14cm 2500 簡級	2.4km <sup>2</sup> 2.4km <sup>2</sup> 5.1km	福島県南建設事務所 助言 B0210	アジア航測株式会社	H26.9.11 H26.12.24
福島県	二本松市 一部	その他	基準点測量 水準測量	2級 3級	3点 3.5km	福島県 助言 B0162	公益財団法人福島県区 画整理協会	H26.9.16 H27.3.31
福島県	福島市 一部	都市計画	数値撮影(デ ジタル) 数値図化 同時調整	地上画素寸法 20cm 2500 2500	393.9km <sup>2</sup> 45.7km <sup>2</sup> 393.9km <sup>2</sup>	福島県東北建設事務所 助言 B0211	東日本総合計画株式会 社	H26.9.19 H27.3.27
福島県	大熊町 一部 相馬市 一部	道路計画	数値図化	1000	6.17km <sup>2</sup>	福島県相双建設事務所 助言 B0300	株式会社パスコ	H26.9.22 H27.3.31
福島県	南相馬市 一部	道路計画	基準点測量	2級	4点	福島県南相馬市 助言 B0192	株式会社東コンサルタン ト	H26.10.1 H27.3.13
福島県	郡山市 一部	その他	既成図数値 化 基盤地図情 報の作成	500 500	6.03km <sup>2</sup> 6.03km <sup>2</sup>	福島県郡山市 助言 B0202	国際航業株式会社 有限会社大誠興測 有限会社県南測量設計 センター 株式会社郡山測量設計 社 株式会社日本測地コン サルタント	H26.10.6 H27.3.17
福島県	川俣町 一部	その他	基準点測量 水準測量	2級 3級	3点 4.4km	福島県 助言 B0204	公益財団法人福島県区 画整理協会	H26.10.8 H27.3.31
福島県	須賀川市 一部	土地改良	基準点測量	2級	5点	福島県県中農林事務所 助言 B0224	株式会社日本測地コン サルタント	H26.10.20 H27.3.20
福島県	南相馬市 一部	その他	数値撮影(デ ジタル) 数値図化 同時調整 水準測量	地上画素寸法 14cm 1000 1000 3級	18.79km <sup>2</sup> 2.16km <sup>2</sup> 18.79km <sup>2</sup> 15.1km	福島県相双農林事務所 助言 B0264	朝日航洋株式会社	H26.10.21 H27.3.20
福島県	鏡石町 一部	その他	基準点測量	2級	3点	福島県県中農林事務所 助言 B0232	株式会社大進精測	H26.10.27 H27.3.20
福島県	会津若松市 一部	道路計画	基準点測量 水準測量	2級 3級	7点 4点	福島県会津若松建設事務所 助言 B0246	株式会社ダイエツ	H26.10.27 H26.12.15

東北地方

都道府県名	測量地域	測量目的	測量種別	縮尺・等級	事業量	測量計画機関(助言番号)	測量作業機関	実施時期
福島県	いわき市 一部	道路管理	MMS計測	500	638.3km	福島県いわき市 助言 B0238	株式会社パスコ	H26.10.29 H27.2.27
福島県	郡山市 一部	道路計画	基準点測量	2級	3点	福島県郡山市 助言 B0268	陸奥テックコンサルタント 株式会社	H26.11.10 H27.3.27
福島県	会津若松市 一部 会津坂下町 一部 三島町 一部 会津美里町 一部	砂防計画	数値図化	2500	3.38km <sup>2</sup>	福島県会津若松建設事務所 助言 B0313	三和航測株式会社	H26.11.11 H27.3.31
福島県	福島市 一部	その他	水準測量	3級	13km	福島県 助言 B0251	公益財団法人福島県区 画整理協会	H26.11.17 H27.3.31
福島県	伊達市 一部	その他	数値図化 水準測量	1000 3級	1km <sup>2</sup> 10点	福島県土地改良事業団体連 合会 助言 B0373	株式会社パスコ	H26.11.25 H27.3.31
福島県	白河市 一部	都市計画	数値図化	2500	65.88km <sup>2</sup>	福島県南建設事務所 助言 B0365	株式会社パスコ	H26.11.26 H27.3.20
福島県	いわき市 一部	道路計画	数値撮影(デ ジタル) 数値撮影(デ ジタル) 数値図化(同 時調整含む) 同時調整	地上画素寸法 6cm 地上画素寸法 12cm 1000 500	5.6km <sup>2</sup> 6.72km <sup>2</sup> 6.72km <sup>2</sup> 5.6km <sup>2</sup>	福島県いわき建設事務所 助言 B0315	三和航測株式会社	H26.12.5 H27.3.10
福島県	国見町 一部 桑折町 一部 本宮市 一部	その他	数値図化	2500	0.5km <sup>2</sup>	福島県 助言 B0299	朝日航洋株式会社	H26.12.8 H27.3.20
福島県	会津若松市 一部	道路計画	数値図化(同 時調整含む)	1000	23.48km <sup>2</sup>	福島県 助言 B0305	株式会社ナカノアイシス テム	H26.12.8 H27.3.24
福島県	南相馬市 一部	その他	基準点測量	1級	4点	福島県相双農林事務所 助言 B0320	株式会社福建コンサル タント	H26.12.8 H27.3.31
福島県	会津若松市 一部	その他	基準点測量 水準測量	3級 3級	3点 3km	福島県 助言 B0295	公益財団法人福島県区 画整理協会	H26.12.11 H27.1.16
福島県	川内村 一部	道路計画	基準点測量 水準測量	2級 3級	4点 1点	福島県相双建設事務所 助言 B0306	株式会社東コンサル タント	H26.12.11 H27.3.31
福島県	白河市 一部	その他	基準点測量 水準測量	2級 3級	3点 7.3km	福島県 助言 B0301	公益財団法人福島県区 画整理協会	H26.12.12 H27.3.31
福島県	いわき市 一部	海岸保全	数値撮影(デ ジタル)	地上画素寸法 13cm	114.1km <sup>2</sup>	福島県いわき建設事務所 助言 B0318	株式会社八州	H26.12.17 H27.3.27
福島県	国見町 一部	道路管理	MMS計測	500	39km	福島県国見町 助言 B0327	株式会社パスコ	H27.1.19 H27.3.28
福島県	猪苗代町 一部 磐梯町 一部 喜多方市 一部	砂防計画	数値図化	2500	6.49km <sup>2</sup>	福島県喜多方建設事務所 助言 B0359	三和航測株式会社	H27.2.2 H27.3.31
福島県	二本松市 一部	その他	基準点測量 水準測量	2級 3級	2点 1.4km	福島県 助言 B0333	公益財団法人福島県区 画整理協会	H27.2.4 H27.3.31
福島県	二本松市 一部	その他	基準点測量 水準測量	2級 3級	2点 6.5km	福島県 助言 B0334	公益財団法人福島県区 画整理協会	H27.2.4 H27.3.31
福島県	郡山市 一部	土地改良	基準点測量	2級	2点	福島県中農林事務所 助言 B0361	株式会社大進精測	H27.3.10 H27.12.25
福島県	郡山市 一部	土地区画 整理	基準点測量	2級	8点	郡山市富田東土地区画整理組 合	財団法人福島県区画整 理協会	H27.3.30 H27.5.29
福島県	金山町 一部	道路計画	基準点測量 基準点測量	2級 4級	6点 108点	福島県宮下土木事務所 助言 B0025	若松測量設計株式会社	H27.4.1 H27.7.31
福島県	金山町 一部	道路計画	基準点測量 基準点測量	2級 4級	5点 64点	福島県宮下土木事務所 助言 B0026	有限会社 会津技術コン サルタント	H27.4.1 H27.7.31
福島県	柳津町 一部	道路計画	基準点測量 基準点測量	2級 4級	6点 102点	福島県宮下土木事務所 助言 B0027	柳津測量設計株式会社	H27.4.1 H27.7.31
福島県	南相馬市 一部	その他	数値図化(同 時調整含む) 水準測量	1000 3級	2.52km <sup>2</sup> 19.53km	福島県相双農林事務所 助言 B0371	中日本航空株式会社	H27.4.1 H27.7.31
福島県	浅川町 全域	固定資産	数値撮影(デ ジタル) 写真地図作 成(デジタル オルソ)	地上画素寸法 16cm 1000	37.43km <sup>2</sup> 37.43km <sup>2</sup>	福島県浅川町 助言 B0008	株式会社パスコ	H27.4.10 H28.2.10
福島県	川俣町 全域	その他	数値撮影(デ ジタル) 同時調整 写真地図作 成(デジタル オルソ)	地上画素寸法 14cm 1000 1000	127.7km <sup>2</sup> 127.7km <sup>2</sup> 127.7km <sup>2</sup>	福島県川俣町 助言 B0017	アジア航測株式会社	H27.5.1 H28.3.31
福島県	南相馬市 一部 広野町 一部	その他	数値図化(同 時調整含む) 水準測量 同時調整	1000 3級 1000	2.72km <sup>2</sup> 25.8km 54.26km <sup>2</sup>	福島県相双農林事務所 助言 B0012	アジア航測株式会社	H27.5.15 H27.10.15
福島県	南相馬市 一部	土地改良	基準点測量	2級	10点	福島県相双農林事務所 助言 B0014	有限会社中西測量設計	H27.5.15 H27.6.30
福島県	南相馬市 一部	土地改良	基準点測量	2級	6点	福島県相双農林事務所 助言 B0030	株式会社原測	H27.6.1 H27.7.24
福島県	福島市 一部	都市計画	数値図化	2500	54.7km <sup>2</sup>	福島県東北建設事務所 助言 B0051	東日本総合計画株式会 社	H27.6.5 H28.2.22
福島県	福島市 一部	道路計画	基準点測量	2級	1点	東北地方整備局福島河川国道 事務所 助言 B0116	八千代エンジニアリング 株式会社	H27.6.27 H28.2.29
福島県	会津若松市 一部	土地改良	基準点測量 基準点測量	1級 3級	2点 11点	福島県会津農林事務所 助言 B0044	福島県土地改良事業団 体連合会	H27.6.29 H27.12.25
福島県	鮫川村 一部 中島村 一部	道路計画	数値撮影(デ ジタル) 航空レーザ測 量 同時調整 数値図化	地上画素寸法 14cm 1000 1000	3km <sup>2</sup> 2.9km <sup>2</sup> 3km <sup>2</sup> 3.1km <sup>2</sup>	福島県南建設事務所 助言 B0082	アジア航測株式会社	H27.7.27 H28.1.12
福島県	福島市 一部	道路計画	数値図化	1000	0.609km <sup>2</sup>	福島県東北建設事務所 助言 B0208	三和航測株式会社	H27.8.26 H27.12.18
福島県	会津若松市 一部	土地区画 整理	復旧測量(基 準点) 復旧測量(基 準点) 基準点測量	座標補正2級 座標補正3級 3級	9点 46点 10点	福島県会津若松市 助言 B0181	株式会社ハート・ジム・ブ ランニング	H27.9.28 H27.12.11
福島県	南相馬市 一部	道路計画	基準点測量	2級	2点	福島県南相馬市 助言 B0169	株式会社東コンサル タント	H27.10.13 H28.1.29

東北地方

都道府県名	測量地域	測量目的	測量種別	縮尺・等級	事業量	測量計画機関(助言番号)	測量作業機関	実施時期
福島県	二本松市 一部	道路計画	数値図化	1000	0.27km <sup>2</sup>	福島県東北建設事務所 助言 B0211	三和航測株式会社	H27.11.5 H27.11.25
福島県	南相馬市 一部	河川計画	基準点測量	2級	1点	福島県相双建設事務所 助言 B0224	株式会社東コンサルタン ト	H27.11.16 H28.1.22
福島県	白河市 全域	道路管理	基準点測量	2級	1点	福島県白河市 助言 B0248	株式会社建協測量設計	H27.12.10 H28.1.20
福島県	白河市 一部	その他	基準点測量 水準測量	2級 3級	3点 9.6km	福島県 助言 B0265	公益財団法人福島県区 画整理協会	H28.1.18 H28.3.10
岩手県 秋田県	雫石町 一部 仙北市 一部	道路計画	数値撮影(デ ジタル) 航空レーザ測 量 同時調整 数値図化	地上画素寸法 12cm 1000 1000 2500	92km <sup>2</sup> 63.25km <sup>2</sup> 92km <sup>2</sup> 67.2km <sup>2</sup>	東北地方整備局秋田河川国道 事務所 助言 B0122	株式会社タックエンジニ アリング	H27.8.11 H28.1.18

関東地方

都道府県名	測量地域	測量目的	測量種別	縮尺・等級	事業量	測量計画機関(助言番号)	測量作業機関	実施時期
茨城県	ひたちなか市 一部	土地区画整理	基準点測量 基準点測量 基準点測量 基準点測量 その他	1級 2級 3級 4級 500	4点 6点 27点 300点 0.955km <sup>2</sup>	茨城県ひたちなか市 助言 C0476	共同測量株式会社	H23.12.12 H27.3.13
茨城県	阿見町 一部 美浦村 一部 小美玉市 一部 鉾田市 一部 行方市 一部 神栖市 一部 かすみがうら市 一部 稲敷市 一部 潮来市 一部 鹿嶋市 一部 石岡市 一部 土浦市 一部	環境調査	数値撮影(デジタル)	地上画素寸法 20cm	252km	水資源機構利根川下流総合管理 所 助言 C0283	中日本航空株式会社	H25.8.23 H26.2.7
茨城県	北茨城市 一部	道路管理	MMS計測 修正測量	500 1000	10.1km 0.32km	茨城県北茨城市 助言 C0630	株式会社パスコ	H26.3.1 H27.3.15
茨城県	北茨城市 一部	道路管理	既成図数値 化 地形図等成 果の座標補 正 地形図等成 果の座標補 正 MMS計測 修正測量	1000 1000(世界測地 系) 1000(震災補正) 1000 1000	760km 760km 760km 4.522km 0.577km	茨城県北茨城市 助言 C0740	株式会社パスコ	H26.3.1 H27.3.15
茨城県	行方市 全域	都市計画	数値図化 地図編集	2500 10000	166.33km <sup>2</sup> 166.33km <sup>2</sup>	茨城県行方市 助言 C0063	国際航業株式会社	H26.5.27 H27.3.17
茨城県	筑西市 一部	都市計画	数値図化 地図編集	2500 10000	58.58km <sup>2</sup> 205.35km <sup>2</sup>	茨城県筑西市 助言 C0073	朝日航洋株式会社	H26.5.28 H27.2.23
茨城県	小美玉市 全域	都市計画	数値図化 地図編集	2500 10000	135.96km <sup>2</sup> 135.96km <sup>2</sup>	茨城県小美玉市 助言 C0072	国際航業株式会社	H26.6.10 H27.2.27
茨城県	結城市 一部	道路管理	MMS計測 修正測量	500 1000	2.13km 3.05km	茨城県結城市 助言 C0196	株式会社パスコ	H26.7.1 H26.9.30
茨城県	稲敷市 一部	都市計画	数値図化 数値図化 地形図等成 果の座標補 正	1000 2500 2500	24km <sup>2</sup> 24km <sup>2</sup> 24km <sup>2</sup>	茨城県稲敷市 助言 C0197	株式会社パスコ	H26.8.1 H27.3.20
茨城県	鹿嶋市 一部 潮来市 一部	道路計画	基準点測量 基準点測量 基準点測量	1級 2級 3級	3点 2点 7点	関東地方整備局常陸河川国道 事務所 助言 C0301	株式会社下川設計	H26.8.12 H27.2.27
茨城県	東海村 一部	土地区画整理	現地測量(数 値地形図作 成)	500	0.244km <sup>2</sup>	茨城県東海村 助言 C0147	大和測量株式会社	H26.8.18 H27.3.13
茨城県	古河市 一部 龍ヶ崎市 一部 下妻市 一部 常総市 一部 取手市 一部 つくば市 一部 守谷市 一部 坂東市 一部 つくばみらい市 一部 八千代町 一部 五霞町 一部 境町 一部	地盤変動 調査	水準測量	1級	191km	茨城県 助言 C0348	株式会社共栄測地	H26.10.10 H27.3.25
茨城県	古河市 一部	道路計画	基準点測量 基準点測量 路線測量	3級 4級 その他	5点 22点 1.5km	茨城県古河市 助言 C0521	株式会社マップ測設	H26.11.8 H27.2.14
茨城県	水戸市 全域 常陸太田市 全域 高萩市 一部 笠間市 全域 那珂市 全域 城里町 全域	その他	数値撮影(デ ジタル)	地上画素寸法 12cm	1162.34km <sup>2</sup>	茨城県 助言 C0512	国際航業株式会社	H26.11.27 H27.3.27
茨城県	境町 全域 五霞町 全域 阿見町 全域 大洗町 全域 つくばみらい市 全域 鉾田市 全域 行方市 全域 かすみがうら市 全域 坂東市 全域 潮来市 全域 鹿嶋市 全域 龍ヶ崎市 全域 石岡市 全域 土浦市 全域	その他	数値撮影(デ ジタル)	地上画素寸法 12cm	1546.6km <sup>2</sup>	茨城県 助言 C0529	株式会社パスコ	H26.11.27 H27.3.24
茨城県	つくば市 全域	固定資産	数値撮影(デ ジタル) 同時調整 写真地図作 成(デジタル オルソ)	地上画素寸法 10cm 1000 1000	284.1km <sup>2</sup> 284.1km <sup>2</sup> 284.1km <sup>2</sup>	茨城県つくば市 助言 C0424	朝日航洋株式会社	H26.12.1 H27.3.31
茨城県	取手市 全域	固定資産	数値撮影(デ ジタル) 同時調整 写真地図作 成(デジタル オルソ)	地上画素寸法 15cm 1000 1000	69.96km <sup>2</sup> 69.96km <sup>2</sup> 69.96km <sup>2</sup>	茨城県取手市 助言 C0502	朝日航洋株式会社	H26.12.1 H27.3.31
茨城県	守谷市 全域	固定資産	数値撮影(デ ジタル) 同時調整 写真地図作 成(デジタル オルソ)	地上画素寸法 15cm 1000 1000	35.63km <sup>2</sup> 35.63km <sup>2</sup> 35.63km <sup>2</sup>	茨城県守谷市 助言 C0503	朝日航洋株式会社	H26.12.1 H27.3.31
茨城県	神栖市 全域	固定資産	数値撮影(デ ジタル) 同時調整 写真地図作 成(デジタル オルソ)	地上画素寸法 15cm 1000 1000	147.26km <sup>2</sup> 147.26km <sup>2</sup> 147.26km <sup>2</sup>	茨城県神栖市 助言 C0504	朝日航洋株式会社	H26.12.1 H27.3.10
茨城県	古河市 一部	その他	基準点測量	3級	4点	茨城県古河市 助言 C0577	やまと技研株式会社	H26.12.10 H27.3.13
茨城県	ひたちなか市 全域	固定資産	数値撮影(デ ジタル) 同時調整 写真地図作 成(デジタル オルソ)	地上画素寸法 15cm 1000 1000	99.07km <sup>2</sup> 99.07km <sup>2</sup> 99.07km <sup>2</sup>	茨城県ひたちなか市 助言 C0513	朝日航洋株式会社	H26.12.15 H27.3.13

関東地方

都道府県名	測量地域	測量目的	測量種別	縮尺・等級	事業量	測量計画機関(助言番号)	測量作業機関	実施時期
茨城県	常陸大宮市 一部	固定資産	数値撮影(デジタル) 同時調整	1000 1000	16.69km <sup>2</sup> 2点 16.69km <sup>2</sup>	茨城県常陸大宮市 助言 C0561	国際航業株式会社	H26.12.17 H27.3.27
茨城県	古河市 一部	土地区画整理	基準点測量 基準点測量	2級 3級	2点 18点	茨城県古河市 助言 C0642	株式会社都市計画センター	H27.2.13 H27.3.10
茨城県	つくばみらい市 一部	土地区画整理	基準点測量	2級	5点	茨城県つくばみらい市 助言 C0142	福岡都市技術株式会社	H27.6.3 H27.10.30
茨城県	坂東市 一部	土地区画整理	基準点測量 基準点測量	2級 3級	2点 6点	茨城県坂東市 助言 C0063	日本測地設計株式会社	H27.6.29 H27.12.25
茨城県	大洗町 一部	土地改良	基準点測量	2級	1点	茨城県県央農林事務所 助言 C0123	土浦ジステック株式会社	H27.7.20 H27.7.30
茨城県	境町 一部	都市計画	基準点測量 基準点測量 水準測量 水準測量	3級 4級 3級 4級	10点 120点 4.95km 8.08km	茨城県境町 助言 C0167	大和測量株式会社	H27.8.1 H27.9.30
茨城県	結城市 一部	道路管理	MMS計測 修正測量	1000 1000	3.1km 3.1km	茨城県結城市 助言 C0285	株式会社パスコ	H27.8.25 H27.12.25
茨城県	筑西市 一部	河川計画	数値図化	2500	6km <sup>2</sup>	茨城県筑西土木事務所 助言 C0296	株式会社アーバンシステムコンサルタント	H27.10.1 H27.11.23
茨城県	坂東市 一部	その他	基準点測量 基準点測量	2級 3級	5点 8点	茨城県坂東市 助言 C0354	株式会社国際開発コンサルタント	H27.10.26 H27.12.18
栃木県	小山市 一部	土地区画整理	基準点測量	3級	3点	小山市雨ヶ谷土地区画整理組合 助言 C0061	オリエンタル技術開発株式会社	H25.6.3 H25.8.31
栃木県	栃木市 全域 岩舟町 全域	道路管理	数値図化 数値図化	1000 2500	9.91km <sup>2</sup> 321.66km <sup>2</sup>	栃木県栃木市 助言 C0610	国際航業株式会社	H25.7.31 H27.10.29
栃木県	宇都宮市 一部	都市計画	数値撮影(デジタル) 修正測量	地上画素寸法 12cm 2500	175.59km <sup>2</sup> 175.59km <sup>2</sup>	栃木県宇都宮市 助言 C0101	第一測工株式会社	H26.6.11 H27.3.20
栃木県	佐野市 全域	都市計画	修正測量 修正測量 地形図等成果の座標補正 地形図等成果の座標補正	2500 10000 2500 10000	132.54km <sup>2</sup> 356.07km <sup>2</sup> 132.54km <sup>2</sup> 223.53km <sup>2</sup>	栃木県佐野市 助言 C0088	国際航業株式会社	H26.7.1 H27.3.31
栃木県	壬生町 一部	土地区画整理	基準点測量 基準点測量	2級 3級	3点 12点	栃木県壬生町 助言 C0173	三立調査設計株式会社	H26.7.28 H27.3.10
栃木県	足利市 一部	土地区画整理	基準点測量 基準点測量 基準点測量	2級 3級 4級	3点 6点 35点	栃木県足利市 助言 C0323	晃洋設計測量株式会社	H26.8.19 H27.3.10
栃木県	宇都宮市 一部 日光市 一部	砂防計画	航空レーザ測量	1000	42.7km <sup>2</sup>	関東地方整備局日光砂防事務所 助言 C0291	アジア航測株式会社	H26.9.19 H27.2.27
栃木県	真岡市 一部	道路管理	MMS計測	1000	5.08km	栃木県真岡市 助言 C0441	国際航業株式会社	H26.9.25 H27.3.20
栃木県	小山市 全域	都市計画	地形図等成果の座標補正 修正測量	2500 2500	171.61km <sup>2</sup> 9km <sup>2</sup>	栃木県小山市 助言 C0411	株式会社パスコ	H26.9.26 H27.3.26
栃木県	壬生町 全域	固定資産	数値撮影(デジタル)	地上画素寸法 10cm	61.08km <sup>2</sup>	栃木県壬生町 助言 C0383	国際航業株式会社	H26.10.27 H27.3.10
栃木県	塩谷町 全域	固定資産	数値撮影(デジタル)	地上画素寸法 12cm	175.99km <sup>2</sup>	栃木県塩谷町 助言 C0401	国際航業株式会社	H26.11.5 H27.3.20
栃木県	壬生町 一部	土地改良	数値撮影(デジタル) 数値図化 水準測量	地上画素寸法 12cm 1000 3級	2.5km <sup>2</sup> 2.5km <sup>2</sup> 25.58km	栃木県壬生町 助言 C0396	国際航業株式会社	H26.11.6 H27.2.27
栃木県	野木町 一部 上三川町 一部 下野市 一部 真岡市 一部 小山市 一部 佐野市 一部 栃木市 一部 足利市 一部	地盤変動調査	水準測量	1級	359km	栃木県 助言 C0482	昭和株式会社	H26.11.25 H27.3.25
栃木県	小山市 全域	固定資産	数値撮影(デジタル)	地上画素寸法 12cm	171.61km <sup>2</sup>	栃木県小山市 助言 C0349	アクリーグ株式会社	H26.12.1 H27.4.30
栃木県	真岡市 全域	固定資産	数値撮影(デジタル) 同時調整 写真地図作成(デジタルオルソ)	地上画素寸法 12cm 1000 1000	167.21km <sup>2</sup> 167.21km <sup>2</sup> 167.21km <sup>2</sup>	栃木県真岡市 助言 C0370	朝日航洋株式会社	H26.12.1 H27.3.20
栃木県	那須烏山市 全域	固定資産	数値撮影(デジタル)	地上画素寸法 16cm	174.42km <sup>2</sup>	栃木県那須烏山市 助言 C0422	アクリーグ株式会社	H26.12.1 H27.4.30
栃木県	益子町 全域	土地改良	水準測量 数値図化	3級 1000	19.778km 0.62km <sup>2</sup>	栃木県益子町 助言 C0525	国際航業株式会社	H26.12.1 H27.3.20
栃木県	佐野市 一部	その他	基準点測量	補助基準点	18点	国土交通省土地・建設産業局 地籍整備課 助言 C0583	協和測量設計株式会社	H26.12.12 H27.3.12
栃木県	大田原市 一部	都市計画	修正測量	2500	9km <sup>2</sup>	栃木県大田原市 助言 C0692	株式会社パスコ	H26.12.24 H27.3.25
栃木県	芳賀町 一部	道路計画	基準点測量 基準点測量	2級 3級	4点 6点	栃木県芳賀町 助言 C0540	国際航業株式会社	H26.12.25 H27.3.20
栃木県	下野市 一部	道路管理	MMS計測 修正測量	1000 1000	0.673km 1.3km	栃木県下野市 助言 C0634	国際航業株式会社	H27.2.2 H27.3.20
栃木県	小山市 一部	基準点管理	基準点測量	2級	1点	栃木県小山市 助言 C0656	株式会社東武測量設計	H27.2.24 H27.3.25
栃木県	佐野市 一部	土地区画整理	基準点測量 基準点測量 基準点測量	2級 3級 4級	4点 8点 68点	栃木県佐野市 助言 C0697	晃洋設計測量株式会社	H27.3.3 H27.7.31
栃木県	上三川町 全域	都市計画	数値図化	2500	54.39km <sup>2</sup>	栃木県上三川町 助言 C0136	アジア航測株式会社	H27.6.17 H28.1.15
栃木県	佐野市 一部	土地改良	数値図化	1000	0.46km <sup>2</sup>	栃木県佐野市 助言 C0149	オリエンタル技術開発株式会社	H27.6.25 H27.10.30
栃木県	足利市 一部	土地区画整理	基準点測量 基準点測量	3級 4級	2点 18点	栃木県足利市 助言 C0131	晃洋設計測量株式会社	H27.7.15 H28.3.10
栃木県	鹿沼市 一部	都市計画	同時調整 数値図化	地上画素寸法 12cm 2500	52.73km <sup>2</sup> 28.12km <sup>2</sup>	栃木県鹿沼市 助言 C0218	国際航業株式会社	H27.7.31 H28.1.28

関東地方

都道府県名	測量地域	測量目的	測量種別	縮尺・等級	事業量	測量計画機関(助言番号)	測量作業機関	実施時期
栃木県	日光市 一部 那須塩原市 一部	砂防計画	航空レーザ測量	1000	164.6km <sup>2</sup>	関東地方整備局日光砂防事務所 助言 C0304	アジア航測株式会社	H27.9.10 H28.2.26
栃木県	日光市 一部	砂防計画	航空レーザ測量	1000	169.23km <sup>2</sup>	関東地方整備局日光砂防事務所 助言 C0336	国際航業株式会社	H27.9.10 H28.2.26
栃木県	さくら市 一部	土地区画整理	基準点測量	4級	52点	栃木県さくら市 助言 C0309	株式会社八興	H27.10.1 H28.3.10
栃木県	塩谷町 一部 日光市 一部	砂防計画	航空レーザ測量	1000	186.69km <sup>2</sup>	関東地方整備局日光砂防事務所 助言 C0310	株式会社パスコ	H27.10.13 H28.2.26
群馬県	安中市 一部 藤岡市 一部 渋川市 一部 高崎市 一部	森林計画	数値撮影(デジタル)	地上画素寸法 30cm	813km <sup>2</sup>	群馬県 助言 C0314	国際航業株式会社	H25.4.1 H25.11.30
群馬県	高崎市 一部	道路計画	復旧測量(基準点) 基準点測量 基準点測量 基準点測量 その他 水準測量 路線測量	2級 2級 4級 3級 平板測量 3級 その他	1点 4点 18点 3点 0.08km <sup>2</sup> 6.1km 1.1km	群馬県 助言 C0053	株式会社富永調査事務所	H26.1.31 H26.6.30
群馬県	沼田市 一部 片品村 一部 川場村 一部 昭和村 一部 みなかみ町 一部	森林計画	数値撮影(デジタル)	地上画素寸法 30cm	1365km <sup>2</sup>	群馬県 助言 C0393	株式会社ナカノアイシステム	H26.4.1 H26.11.30
群馬県	高崎市 一部	砂防計画	基準点測量 基準点測量 基準点測量	2級 3級 4級	8点 15点 174点	関東地方整備局利根川水系砂防事務所 助言 C0002	株式会社エイト日本技術開発	H26.4.14 H26.6.30
群馬県	上野村 一部 神流町 一部	砂防計画	基準点測量	2級	2点	関東地方整備局利根川水系砂防事務所 助言 C0003	株式会社エイト日本技術開発	H26.4.14 H26.6.30
群馬県	嬬恋村 一部	砂防計画	基準点測量 基準点測量 基準点測量	2級 3級 4級	8点 11点 125点	関東地方整備局利根川水系砂防事務所 助言 C0004	株式会社エイト日本技術開発	H26.4.14 H26.6.30
群馬県	沼田市 一部	固定資産	数値撮影(デジタル) 同時調整	地上画素寸法 12cm 1000	348.63km <sup>2</sup> 348.63km <sup>2</sup>	群馬県沼田市 助言 C0475	国際航業株式会社	H26.4.21 H27.3.16
群馬県	榛東村 全域	固定資産	数値撮影(デジタル) 同時調整	地上画素寸法 12cm 1000	27.94km <sup>2</sup> 27.94km <sup>2</sup>	群馬県榛東村 助言 C0509	国際航業株式会社	H26.5.30 H27.2.28
群馬県	渋川市 一部	土地改良	基準点測量 基準点測量 基準点測量	2級 3級 4級	4点 10点 92点	古巻中部土地改良区 助言 C0093	群馬県土地改良事業団体連合会	H26.7.7 H27.3.31
群馬県	中之条町 一部	砂防計画	基準点測量	2級	6点	関東地方整備局利根川水系砂防事務所 助言 C0573	株式会社協和テクノ	H26.7.14 H27.2.27
群馬県	吉岡町 全域	都市計画	数値図化 地図編集	2500 10000	20.5km <sup>2</sup> 20.5km <sup>2</sup>	群馬県吉岡町 助言 C0126	国際航業株式会社	H26.7.18 H27.3.10
群馬県	前橋市 全域	都市計画	修正測量 地形図等成果の座標補	2500 2500	311.64km <sup>2</sup> 311.64km <sup>2</sup>	群馬県前橋市 助言 C0198	技研コンサル株式会社	H26.8.4 H27.3.18
群馬県	長野原町 一部	土地改良	基準点測量 基準点測量 基準点測量 復旧測量(基準点)	2級 3級 4級 1級	5点 9点 93点 2点	群馬県長野原町 助言 C0169	群馬県土地改良事業団体連合会	H26.8.11 H27.3.20
群馬県	東吾妻町 一部	土地改良	基準点測量 基準点測量 基準点測量 復旧測量(基準点)	2級 3級 4級 2級	8点 21点 218点 2点	群馬県 助言 C0201	群馬県土地改良事業団体連合会	H26.8.25 H27.3.20
群馬県	みどり市 一部	都市計画	修正測量 修正測量	1000 2500	2.72km <sup>2</sup> 28.61km <sup>2</sup>	群馬県みどり市 助言 C0246	株式会社パスコ	H26.8.29 H27.2.27
群馬県	片品村 全域	固定資産	数値撮影(デジタル) 同時調整	地上画素寸法 12cm 1000	392.01km <sup>2</sup> 392.01km <sup>2</sup>	群馬県片品村 助言 C0234	国際航業株式会社	H26.9.1 H27.3.31
群馬県	中之条町 一部	固定資産	数値撮影(デジタル) 同時調整	地上画素寸法 14cm 1000	158.88km <sup>2</sup> 158.88km <sup>2</sup>	群馬県中之条町 助言 C0598	国際航業株式会社	H26.9.1 H27.3.20
群馬県	安中市 一部 富岡市 一部	その他	基準点測量 基準点測量 基準点測量	2級 3級 4級	1点 4点 50点	群馬県 助言 C0240	群馬県土地改良事業団体連合会	H26.9.18 H27.3.10
群馬県	東吾妻町 一部	土地改良	復旧測量(基準点) 基準点測量 基準点測量 基準点測量	2級 2級 4級 3級	2点 1点 77点 9点	群馬県東吾妻町 助言 C0243	群馬県土地改良事業団体連合会	H26.9.18 H27.3.20
群馬県	沼田市 一部	河川管理	水準測量	2級	67.952km7点	関東地方整備局利根川ダム統合管理事務所 助言 C0303	株式会社協和テクノ	H26.10.1 H27.3.31
群馬県	前橋市 一部 高崎市 一部 渋川市 一部	河川管理	水準測量	2級	3点	関東地方整備局利根川ダム統合管理事務所 助言 C0305	東洋測量設計株式会社	H26.10.1 H27.3.31
群馬県	玉村町 全域	固定資産	数値撮影(デジタル) 同時調整	地上画素寸法 10cm 1000	25.81km <sup>2</sup> 25.81km <sup>2</sup>	群馬県玉村町 助言 C0317	国際航業株式会社	H26.10.3 H27.3.20
群馬県	高崎市 一部	土地区画整理	基準点測量 基準点測量	3級 4級	2点 64点	群馬県高崎市 助言 C0373	株式会社高崎測量	H26.11.1 H27.3.10
群馬県	邑楽町 全域 大泉町 一部 千代田町 一部 明和町 一部 板倉町 一部 玉村町 一部 館林市 一部 太田市 一部 伊勢崎市 一部 高崎市 一部	地盤変動調査	水準測量	1級	281km	群馬県 助言 C0378	関東測量株式会社	H26.11.11 H27.3.31
群馬県	館林市 全域	都市計画	地形図等成果の座標補	2500	60.98km <sup>2</sup>	群馬県館林市 助言 C0515	株式会社パスコ	H26.11.25 H26.12.25
群馬県	太田市 全域	固定資産	数値撮影(デジタル)	地上画素寸法 16cm	175.66km <sup>2</sup>	群馬県太田市 助言 C0443	アクリーグ株式会社	H26.12.1 H27.4.30

関東地方

都道府県名	測量地域	測量目的	測量種別	縮尺・等級	事業量	測量計画機関(助言番号)	測量作業機関	実施時期
群馬県	沼田市 一部	総合計画	復旧測量(基準点) 復旧測量(基準点) 復旧測量(基準点)	1級 2級 3級	2点 7点 20点	群馬県沼田市 助言 C0480	株式会社パスコ	H26.12.1 H27.3.10
群馬県	みなかみ町 一部	河川管理	航空レーザ測量	1000	22km <sup>2</sup>	関東地方整備局利根川ダム統 合管理事務所 助言 C0610	アジア航測株式会社	H26.12.25 H27.3.25
群馬県	藤岡市 一部	土地改良	基準点測量 基準点測量 基準点測量	2級 3級 4級	2点 3点 40点	群馬県藤岡市 助言 C0570	群馬県土地改良事業団 体連合会	H27.1.15 H27.3.31
群馬県	前橋市 一部	その他	基準点測量	4級	278点	法務省前橋地方法務局 助言 C0604	株式会社横田調査設計	H27.1.20 H28.3.31
群馬県	藤岡市 一部	土地区画 整理	基準点測量	4級	19点	藤岡市堰下土地区画整理組 合設立準備会 助言 C0647	株式会社高崎測量	H27.2.10 H27.3.13
群馬県	吉岡町 全域 みどり市 一部 太田市 一部 桐生市 一部	森林計画	数値撮影(デ ジタル)	地上画素寸法 30cm	1110km <sup>2</sup>	群馬県 助言 C0021	アジア航測株式会社	H27.4.1 H27.11.30
群馬県	下仁田町 全域	固定資産	数値撮影(デ ジタル) 同時調整 数値図化	地上画素寸法 12cm 1000 建物図化データ	188.25km <sup>2</sup> 188.25km <sup>2</sup> 188.25km <sup>2</sup>	群馬県下仁田町 助言 C0022	株式会社パスコ	H27.4.1 H28.3.25
群馬県	高崎市 一部 前橋市 一部	道路計画	基準点測量	3級	5点	東日本高速道路株式会社関東 支社高崎管理事務所 助言 C0014	株式会社トップライズ	H27.4.20 H27.6.30
群馬県	吉岡町 一部	その他	基準点測量	3級	3点	群馬県吉岡町 助言 C0053	株式会社富士測量	H27.5.25 H27.9.11
群馬県	伊勢崎市 一部	その他	基準点測量	4級	62点	群馬県団地総合事務所 助言 C0098	関東測量株式会社	H27.6.8 H28.1.29
群馬県	富岡市 一部	都市計画	地形図等成 果の座標補 正 修正測量 地図編集 地図編集	2500 2500 10000 25000	122.85km <sup>2</sup> 21.15km <sup>2</sup> 62.2km <sup>2</sup> 122.85km <sup>2</sup>	群馬県富岡市 助言 C0146	東日本総合計画株式会 社	H27.6.9 H28.3.4
群馬県	前橋市 一部	地籍調査	基準点測量 基準点測量	2級 3級	3点 9点	群馬県前橋市 助言 C0133	株式会社測設	H27.7.15 H27.12.16
群馬県	千代田町 一部	その他	基準点測量	4級	27点	群馬県団地総合事務所 助言 C0224	有限会社中村測量設計	H27.7.23 H27.12.11
群馬県	前橋市 一部 伊勢崎市 一部	その他	基準点測量	4級	68点	群馬県団地総合事務所 助言 C0248	アコン測量設計株式会社	H27.8.3 H28.3.10
群馬県	高山村 全域	固定資産	数値撮影(デ ジタル) 同時調整	地上画素寸法 12cm 1000	64.18km <sup>2</sup> 64.18km <sup>2</sup>	群馬県高山村 助言 C0275	株式会社パスコ	H27.9.7 H28.2.26
群馬県	伊勢崎市 全域	その他	その他 その他	3級 その他	177点 5点	群馬県伊勢崎市 助言 C0265	都市設計株式会社	H27.10.1 H28.3.15
群馬県	嬭恋村 一部	その他	基準点測量 基準点測量	2級 3級	2点 2点	群馬県嬭恋村 助言 C0519	株式会社地測設計	H27.11.20 H28.3.25
埼玉県	宮代町 全域	総合計画	復旧測量(基 準点) 復旧測量(基 準点)	1級 3級	22点 71点	埼玉県宮代町 助言 C0610	株式会社パスコ	H24.12.20 H25.3.20
埼玉県	入間市 一部	土地区画 整理	その他	500	0.06198km <sup>2</sup>	埼玉県入間市 助言 C0234	株式会社八州	H25.8.26 H26.3.28
埼玉県	さいたま市 全域	地盤変動 調査	水準測量	1級	125km	埼玉県さいたま市 助言 C0400	埼玉県測量設計業協同 組合	H25.10.3 H26.3.28
埼玉県	滑川町 一部	土地改良	基準点測量 基準点測量	3級 4級	16点 77点	埼玉県東松山農林振興セン ター 助言 C0388	高瀬測量設計株式会社	H25.10.17 H26.3.26
埼玉県	富士見市 一部	土地区画 整理	基準点測量	4級	26点	富士見市谷ツ合土地区画整理 組合 助言 C0624	株式会社高崎測量	H25.11.1 H27.3.31
埼玉県	蕨市 全域	固定資産	数値撮影(デ ジタル)	地上画素寸法 8cm	5.1km <sup>2</sup>	埼玉県蕨市 助言 C0286	株式会社パスコ	H26.4.1 H27.3.31
埼玉県	春日部市 全域	固定資産	数値撮影(デ ジタル) 同時調整	地上画素寸法 10cm 1000	65.98km <sup>2</sup> 65.98km <sup>2</sup>	埼玉県春日部市 助言 C0299	株式会社パスコ	H26.4.1 H27.3.16
埼玉県	吉川市 全域	基準点管 理	復旧測量(基 準点) 復旧測量(基 準点)	2級 3級	68点 506点	埼玉県吉川市 助言 C0156	株式会社パスコ	H26.5.23 H27.3.25
埼玉県	毛呂山町 全域	固定資産	数値撮影(デ ジタル) 同時調整	地上画素寸法 13.3cm 1000	34.03km <sup>2</sup> 34.03km <sup>2</sup>	埼玉県毛呂山町 助言 C0216	株式会社パスコ	H26.5.23 H27.3.13
埼玉県	杉戸町 全域	固定資産	数値撮影(デ ジタル)	地上画素寸法 12cm	30km <sup>2</sup>	埼玉県杉戸町 助言 C0372	国際航業株式会社	H26.5.23 H27.3.31
埼玉県	宮代町 全域	固定資産	数値撮影(デ ジタル)	地上画素寸法 12cm	15.95km <sup>2</sup>	埼玉県宮代町 助言 C0241	株式会社パスコ	H26.6.2 H27.3.31
埼玉県	さいたま市 一部	その他	基準点測量 基準点測量 その他	3級 4級 境界点	8点 465点 124.9km	埼玉県さいたま市 助言 C0231	株式会社コスミックサー ベイ 株式会社GIS関東 一栄測量設計株式会 社 塩川設計測量株式会 社 埼玉測量設計株式会 社 第一測量設計株式会 社 株式会社中央測地	H26.6.4 H27.1.30
埼玉県	さいたま市 一部	基準点管 理	復旧測量(基 準点)	4級	22点	埼玉県さいたま市 助言 C0643	株式会社コスミックサー ベイ	H26.6.4 H27.3.27
埼玉県	志木市 全域	固定資産	数値撮影(デ ジタル)	地上画素寸法 8cm	9.06km <sup>2</sup>	埼玉県志木市 助言 C0104	株式会社パスコ	H26.6.9 H27.3.31
埼玉県	越谷市 一部	土地区画 整理	現地測量(数 値地形図作 成)	500	0.1km <sup>2</sup>	埼玉県越谷市 助言 C0033	株式会社パスコ	H26.6.16 H27.3.20



関東地方

都道府県名	測量地域	測量目的	測量種別	縮尺・等級	事業量	測量計画機関(助言番号)	測量作業機関	実施時期	
埼玉県	桶川市 一部	土地区画整理	復旧測量(基準点) 復旧測量(基準点) 基準点測量 基準点測量 現地測量(数値地形図作成)	2級 3級 3級 4級 500	3点 6点 10点 44点 0.077km <sup>2</sup>	桶川市坂田西特定土地区画整理組合 助言 C0052	昭和株式会社	H26.6.23 H27.3.27	
埼玉県	幸手市 全域	固定資産	数値撮影(デジタル)	地上画素寸法 12cm	33.95km <sup>2</sup>	埼玉県幸手市 助言 C0215	株式会社パスコ	H26.6.24 H27.3.17	
埼玉県	ふじみ野市 全域	その他	基準点測量 基準点測量 基準点測量 復旧測量(基準点) 復旧測量(基準点) 復旧測量(基準点)	2級 3級 4級 2級 街区三角点 街区多角点	50点 246点 1011点 32点 7点 96点	埼玉県ふじみ野市 助言 C0251	株式会社タハラ測量	H26.6.30 H27.3.20	
埼玉県	伊奈町 全域	固定資産	数値撮影(デジタル)	地上画素寸法 8cm	14.8km <sup>2</sup>	埼玉県伊奈町 助言 C0170	株式会社パスコ	H26.7.1 H27.3.18	
埼玉県	さいたま市 全域	その他	数値撮影(デジタル) 数値撮影(デジタル)	地上画素寸法 12cm 地上画素寸法 9.6cm	76km <sup>2</sup> 217.49km <sup>2</sup>	埼玉県さいたま市 助言 C0282	国際航業株式会社	H26.7.1 H27.2.27	
埼玉県	久喜市 一部	土地区画整理	現地測量(数値地形図作成)	500	0.42km <sup>2</sup>	埼玉県久喜市 助言 C0110	昭和株式会社	H26.7.7 H27.3.27	
埼玉県	白岡市 全域	固定資産	数値撮影(デジタル)	地上画素寸法 10.8cm	24.88km <sup>2</sup>	埼玉県白岡市 助言 C0177	株式会社パスコ	H26.7.14 H27.3.2	
埼玉県	松伏町 全域	固定資産	数値撮影(デジタル) 写真地図作成(デジタルオルソ)	地上画素寸法 16cm 1000	16.22km <sup>2</sup> 16.22km <sup>2</sup>	埼玉県松伏町 助言 C0140	株式会社ナカノアイシステム	H26.7.15 H27.3.27	
埼玉県	三芳町 全域	固定資産	数値撮影(デジタル)	地上画素寸法 12cm	15.3km <sup>2</sup>	埼玉県三芳町 助言 C0239	株式会社パスコ	H26.7.23 H27.3.6	
埼玉県	戸田市 全域	都市計画	数値撮影(デジタル) 地形図等成果の座標補正 修正測量 地図編集 MMS計測	地上画素寸法 12cm 2500 2500 10000 500	18.17km <sup>2</sup> 18.17km <sup>2</sup> 18.17km <sup>2</sup> 18.17km <sup>2</sup> 275km	埼玉県戸田市 助言 C0157	国際航業株式会社	H26.7.24 H27.3.26	
埼玉県	深谷市 一部	土地区画整理	復旧測量(基準点) 復旧測量(基準点)	3級 4級	10点 157点	埼玉県深谷市 助言 C0149	昭和株式会社	H26.7.28 H27.3.31	
埼玉県	上尾市 一部	都市計画	修正測量	2500	15.1km <sup>2</sup>	埼玉県上尾市 助言 C0159	株式会社パスコ	H26.7.28 H27.3.20	
埼玉県	寄居町 一部	固定資産	数値撮影(デジタル)	地上画素寸法 10cm	64.17km <sup>2</sup>	埼玉県寄居町 助言 C0416	国際航業株式会社	H26.8.1 H27.3.20	
埼玉県	嵐山町 一部	固定資産	数値撮影(デジタル)	地上画素寸法 10cm	29.85km <sup>2</sup>	埼玉県嵐山町 助言 C0298	株式会社パスコ	H26.8.5 H27.2.27	
埼玉県	入間市 一部	土地区画整理	現地測量(数値地形図作成)	500	0.1925km <sup>2</sup>	埼玉県入間市 助言 C0347	株式会社八州	H26.8.25 H27.2.27	
埼玉県	美里町 全域	総合計画	数値撮影(デジタル) 同時調整	地上画素寸法 10cm 1000	33.48km <sup>2</sup> 33.48km <sup>2</sup>	埼玉県美里町 助言 C0342	株式会社協同測地開発	H26.8.26 H27.3.31	
埼玉県	川越市 一部 川口市 一部 所沢市 一部 加須市 一部 東松山市 一部 狭山市 一部 鴻巣市 一部 上尾市 一部 越谷市 一部 戸田市 一部 朝霞市 一部 和光市 一部 桶川市 一部 北本市 一部 富士見市 一部	熊谷市 一部 行田市 一部 飯能市 一部 本庄市 一部 春日部市 一部 羽生市 一部 深谷市 一部 草加市 一部 蕨市 一部 入間市 一部 志木市 一部 新座市 一部 久喜市 一部 八潮市 一部 三郷市 一部	その他	水準測量	1級	908km	埼玉県 助言 C0235	埼玉県測量設計業協同組合	H26.8.27 H27.3.24
埼玉県	東松山市 一部	道路計画	数値撮影(デジタル) 数値図化 航空レーザ測量	地上画素寸法 12cm 1000 500	0.17km <sup>2</sup> 0.17km <sup>2</sup> 0.17km <sup>2</sup>	埼玉県東松山市 助言 C0287	株式会社パスコ	H26.9.11 H27.3.10	
埼玉県	蓮田市 全域	固定資産	数値撮影(デジタル) 同時調整	地上画素寸法 12cm 1000	27.27km <sup>2</sup> 27.27km <sup>2</sup>	埼玉県蓮田市 助言 C0406	国際航業株式会社	H26.9.16 H27.3.31	
埼玉県	東松山市 一部	土地区画整理	基準点測量 基準点測量 現地測量(数値地形図作成)	3級 4級 500	8点 143点 0.109km <sup>2</sup>	東松山市市の川特定土地区画整理組合 助言 C0264	株式会社パスコ	H26.9.17 H27.3.20	
埼玉県	三郷市 全域	固定資産	数値撮影(デジタル)	地上画素寸法 12cm	30.41km <sup>2</sup>	埼玉県三郷市 助言 C0309	国際航業株式会社	H26.9.23 H27.3.13	
埼玉県	小川町 一部	総合計画	復旧測量(基準点) 復旧測量(基準点)	1級 2級	1点 1点	埼玉県小川町 助言 C0457	アジア航測株式会社	H26.9.26 H27.3.31	
埼玉県	さいたま市 全域	地盤変動調査	水準測量	1級	121km	埼玉県さいたま市 助言 C0590	埼玉県測量設計業協同組合	H26.10.2 H27.3.27	

関東地方

都道府県名	測量地域	測量目的	測量種別	縮尺・等級	事業量	測量計画機関(助言番号)	測量作業機関	実施時期
埼玉県	越生町 全域	固定資産	数値撮影(デジタル)	地上画素寸法 13.3cm	40.44km <sup>2</sup>	埼玉県越生町 助言 C0360	株式会社パスコ	H26.10.3 H27.3.16
埼玉県	長瀬町 全域	都市計画	数値図化	2500	30.4km <sup>2</sup>	埼玉県長瀬町 助言 C0442	株式会社パスコ	H26.10.3 H27.3.27
埼玉県	寄居町 一部	基準点管理	基準点測量	1級	1点	埼玉県寄居町 助言 C0322	有限会社エスケイプランニング	H26.10.20 H27.1.16
埼玉県	さいたま市 一部	基準点管理	復旧測量(基準点) 基準点測量 基準点測量	3級 3級 4級	15点 6点 457点	埼玉県さいたま市 助言 C0519	塩川設計測量株式会社 浦和測量設計株式会社 共和コンサルタント株式会社	H26.10.20 H27.3.27
埼玉県	川越市 全域	固定資産	数値撮影(デジタル)	地上画素寸法 10.8cm	109.16km <sup>2</sup>	埼玉県川越市 助言 C0450	株式会社パスコ	H26.10.27 H27.3.26
埼玉県	桶川市 全域	固定資産	数値撮影(デジタル)	地上画素寸法 12cm	25.26km <sup>2</sup>	埼玉県桶川市 助言 C0563	国際航業株式会社	H26.10.30 H27.3.25
埼玉県	上尾市 全域	基準点管理	復旧測量(基準点)	1級	12点	埼玉県上尾市 助言 C0486	株式会社パスコ	H26.10.31 H27.3.23
埼玉県	上里町 全域	固定資産	数値撮影(デジタル)	地上画素寸法 10cm	29.21km <sup>2</sup>	埼玉県上里町 助言 C0541	国際航業株式会社	H26.10.31 H27.3.20
埼玉県	吉見町 全域	固定資産	数値撮影(デジタル)	地上画素寸法 10cm	38.63km <sup>2</sup>	埼玉県吉見町 助言 C0341	株式会社パスコ	H26.11.1 H27.3.20
埼玉県	秩父市 一部	固定資産	数値撮影(デジタル)	地上画素寸法 12cm	560.64km <sup>2</sup>	埼玉県秩父市 助言 C0366	株式会社パスコ	H26.11.1 H27.3.16
埼玉県	横瀬町 全域	固定資産	数値撮影(デジタル)	地上画素寸法 10cm	49.35km <sup>2</sup>	埼玉県横瀬町 助言 C0367	株式会社パスコ	H26.11.1 H27.3.20
埼玉県	桶川市 一部	道路管理	基準点測量	3級	39点	埼玉県桶川市 助言 C0374	株式会社東亜測量設計	H26.11.4 H27.2.24
埼玉県	杉戸町 全域	都市計画	数値撮影(デジタル) 修正測量	地上画素寸法 20cm 2500	30km <sup>2</sup> 30km <sup>2</sup>	埼玉県杉戸町 助言 C0384	株式会社パスコ	H26.11.4 H27.3.27
埼玉県	草加市 一部	総合計画	復旧測量(基準点)	3級	162点	埼玉県草加市 助言 C0458	アジア航測株式会社	H26.11.7 H27.3.31
埼玉県	蕨市 一部	総合計画	基準点測量	3級	25点	埼玉県蕨市 助言 C0363	株式会社パスコ	H26.11.10 H27.3.13
埼玉県	吉川市 一部	土地区画整理	基準点測量	4級	77点	埼玉県吉川市 助言 C0689	株式会社双葉	H26.11.10 H27.3.23
埼玉県	吉川市 一部	土地区画整理	基準点測量 基準点測量	3級 4級	24点 97点	吉川市吉川中央土地区画整理 組合 助言 C0527	昭和株式会社	H26.11.13 H27.3.23
埼玉県	白岡市 一部	都市計画	数値図化	2500	13.98km <sup>2</sup>	埼玉県白岡市 助言 C0408	昭和株式会社	H26.11.14 H27.3.20
埼玉県	川越市 一部	土地区画整理	基準点測量	3級	5点	川越市大仙波地区土地区画整理 推進協議会 助言 C0462	福岡都市技術株式会社	H26.11.14 H27.3.31
埼玉県	長瀬町 全域	固定資産	数値撮影(デジタル)	地上画素寸法 16cm	30.4km <sup>2</sup>	埼玉県長瀬町 助言 C0391	株式会社パスコ	H26.11.15 H27.3.25
埼玉県	吉川市 全域	固定資産	数値撮影(デジタル)	地上画素寸法 12cm	31.62km <sup>2</sup>	埼玉県吉川市 助言 C0407	国際航業株式会社	H26.11.17 H27.3.23
埼玉県	越谷市 一部	土地区画整理	復旧測量(基準点) 復旧測量(基準点) 地形図等成果の座標補正 地形図等成果の座標補正	3級 4級 500 500	21点 200点 0.01km <sup>2</sup> 0.01km <sup>2</sup>	埼玉県越谷市 助言 C0390	株式会社パスコ	H26.11.25 H27.3.20
埼玉県	川口市 全域	固定資産	数値撮影(デジタル) 同時調整	地上画素寸法8 cm 1000	61.97km <sup>2</sup> 61.97km <sup>2</sup>	埼玉県川口市 助言 C0468	太平洋航業株式会社	H26.11.25 H27.3.20
埼玉県	さいたま市 一部	基準点管理	基準点測量	1級	1点	埼玉県さいたま市 助言 C0437	カツミテクノ株式会社	H26.11.27 H27.2.27
埼玉県	和光市 全域	固定資産	数値撮影(デジタル) 同時調整	地上画素寸法 8cm 1000	11.04km <sup>2</sup> 11.04km <sup>2</sup>	埼玉県和光市 助言 C0297	株式会社パスコ	H26.12.1 H27.3.20
埼玉県	鴻巣市 全域	固定資産	数値撮影(デジタル) 同時調整 写真地図作成(デジタル オルソ)	地上画素寸法 12cm 1000 1000	67.49km <sup>2</sup> 67.49km <sup>2</sup> 67.49km <sup>2</sup>	埼玉県鴻巣市 助言 C0381	朝日航洋株式会社	H26.12.1 H27.3.9
埼玉県	行田市 全域	固定資産	数値撮影(デジタル)	地上画素寸法 12.3cm	67.37km <sup>2</sup>	埼玉県行田市 助言 C0403	朝日航洋株式会社	H26.12.1 H27.3.27
埼玉県	加須市 全域	固定資産	数値撮影(デジタル)	地上画素寸法 12cm	133.5km <sup>2</sup>	埼玉県加須市 助言 C0405	アクリーグ株式会社	H26.12.1 H27.3.31
埼玉県	久喜市 全域	固定資産	数値撮影(デジタル)	地上画素寸法 12cm	82.4km <sup>2</sup>	埼玉県久喜市 助言 C0419	株式会社パスコ	H26.12.1 H27.2.27
埼玉県	八潮市 全域	固定資産	数値撮影(デジタル) 同時調整	地上画素寸法 9.8cm 1000	18.03km <sup>2</sup> 18.03km <sup>2</sup>	埼玉県八潮市 助言 C0433	朝日航洋株式会社	H26.12.1 H27.3.20
埼玉県	入間市 全域	固定資産	数値撮影(デジタル)	地上画素寸法 11.2cm	44.74km <sup>2</sup>	埼玉県入間市 助言 C0507	朝日航洋株式会社	H26.12.1 H27.3.25
埼玉県	草加市 全域	固定資産	数値撮影(デジタル) 同時調整	地上画素寸法 12cm 1000	27.42km <sup>2</sup> 27.42km <sup>2</sup>	埼玉県草加市 助言 C0506	国際航業株式会社	H26.12.5 H27.3.31
埼玉県	北本市 全域	固定資産	数値撮影(デジタル)	地上画素寸法 12cm	19.84km <sup>2</sup>	埼玉県北本市 助言 C0564	国際航業株式会社	H26.12.10 H27.3.25
埼玉県	入間市 一部	都市計画	基準点測量 水準測量	2級 3級	3点 3.33km <sup>3</sup> 点	埼玉県入間市 助言 C0484	有限会社入間測量設計	H26.12.15 H27.3.31
埼玉県	深谷市 全域	固定資産	数値撮影(デジタル) 同時調整 写真地図作成(デジタル オルソ)	地上画素寸法 12cm 1000 1000	138.41km <sup>2</sup> 138.41km <sup>2</sup> 138.41km <sup>2</sup>	埼玉県深谷市 助言 C0505	朝日航洋株式会社	H26.12.15 H27.7.3
埼玉県	日高市 全域	固定資産	数値撮影(デジタル) 同時調整	地上画素寸法 10cm 1000	47.48km <sup>2</sup> 47.48km <sup>2</sup>	埼玉県日高市 助言 C0516	朝日航洋株式会社	H26.12.15 H27.3.24

関東地方

都道府県名	測量地域	測量目的	測量種別	縮尺・等級	事業量	測量計画機関(助言番号)	測量作業機関	実施時期
埼玉県	杉戸町 一部	その他	基準点測量 基準点測量	3級 4級	2点 16点	埼玉県杉戸町 助言 C0544	東日本総合計画株式会社	H26.12.15 H27.1.31
埼玉県	坂戸市 全域	固定資産	数値撮影(デジタル) 写真地図作成(デジタル オルソ)	地上画素寸法 16cm 1000	40.97km <sup>2</sup> 40.97km <sup>2</sup>	埼玉県坂戸市 助言 C0565	株式会社ナカノアイシステム	H26.12.15 H27.3.31
埼玉県	朝霞市 全域	固定資産	数値撮影(デジタル) 同時調整	地上画素寸法 12cm 1000	18.38km <sup>2</sup> 18.38km <sup>2</sup>	埼玉県朝霞市 助言 C0460	朝日航洋株式会社	H26.12.20 H27.3.20
埼玉県	松伏町 一部	都市計画	基準点測量	2級	6点	埼玉県松伏町 助言 C0538	昭和株式会社	H26.12.20 H27.3.20
埼玉県	本庄市 一部	基準点管理	基準点測量	1級	16点	埼玉県本庄市 助言 C0546	昭和株式会社	H26.12.20 H27.3.31
埼玉県	さいたま市 一部	基準点管理	復旧測量(基準点)	3級	2点	埼玉県さいたま市 助言 C0537	株式会社彩都コンサルタント	H26.12.22 H27.1.30
埼玉県	久喜市 全域	その他	復旧測量(基準点) 基準点測量	2級 2級	4点 21点	埼玉県久喜市 助言 C0555	株式会社塩崎テクノブレイン	H26.12.22 H27.2.27
埼玉県	熊谷市 全域	固定資産	数値撮影(デジタル)	地上画素寸法 12cm	159.88km <sup>2</sup>	埼玉県熊谷市 助言 C0562	株式会社パスコ	H26.12.22 H27.3.20
埼玉県	川口市 一部	その他	基準点測量	4級	132点	法務省さいたま地方法務局 助言 C0576	公益社団法人埼玉公共嘱託登記土地家屋調査士協会	H26.12.24 H27.2.28
埼玉県	鶴ヶ島市 一部 坂戸市 一部 東松山市 一部	道路計画	基準点測量	2級	9点	東日本高速道路株式会社関東支社所沢管理事務所 助言 C0549	株式会社大洋画地	H26.12.26 H27.6.12
埼玉県	小川町 一部 嵐山町 一部	道路計画	基準点測量	2級	5点	東日本高速道路株式会社関東支社所沢管理事務所 助言 C0550	株式会社大洋画地	H26.12.26 H27.4.13
埼玉県	上尾市 全域	固定資産	数値撮影(デジタル)	地上画素寸法 16cm	45.55km <sup>2</sup>	埼玉県上尾市 助言 C0318	株式会社パスコ	H26.12.29 H27.3.20
埼玉県	長瀬町 一部	その他	基準点測量	2級	4点	埼玉県長瀬町 助言 C0557	高橋測量設計株式会社	H27.1.5 H27.3.27
埼玉県	八潮市 一部	都市計画	修正測量	2500	0.75km <sup>2</sup>	埼玉県八潮市 助言 C0596	朝日航洋株式会社	H27.1.19 H27.1.31
埼玉県	滑川町 一部	土地改良	基準点測量 基準点測量	3級 4級	9点 48点	公益社団法人埼玉県農林公社 助言 C0649	株式会社富士測量	H27.1.23 H27.5.29
埼玉県	川口市 全域	その他	基準点測量 復旧測量(基準点)	3級 4級	19点 1500点	埼玉県川口市 助言 C0640	株式会社本州	H27.1.28 H27.3.31
埼玉県	入間市 一部	土地地区画整理	復旧測量(基準点)	4級	98点	入間市野田土地地区画整理組合 助言 C0614	東日本総合計画株式会社	H27.2.1 H27.3.27
埼玉県	朝霞市 一部	都市計画	復旧測量(基準点)	1級	5点	埼玉県朝霞市 助言 C0646	昭和株式会社	H27.2.16 H27.3.27
埼玉県	東松山市 一部	基準点管理	基準点測量	2級	1点	埼玉県東松山市 助言 C0678	高瀬測量設計株式会社	H27.2.26 H27.3.31
埼玉県	さいたま市 一部	基準点管理	復旧測量(基準点)	4級	115点	埼玉県さいたま市 助言 C0668	一栄測量設計株式会社	H27.3.2 H27.3.25
埼玉県	さいたま市 一部	基準点管理	復旧測量(基準点)	4級	114点	埼玉県さいたま市 助言 C0669	株式会社宮原設計測量	H27.3.2 H27.3.25
埼玉県	さいたま市 一部	基準点管理	復旧測量(基準点)	4級	156点	埼玉県さいたま市 助言 C0670	株式会社GIS関東	H27.3.2 H27.3.25
埼玉県	さいたま市 一部	道路管理	基準点測量	4級	19点	埼玉県さいたま市 助言 C0677	カツミテクノ株式会社	H27.3.2 H27.3.13
埼玉県	川越市 一部	基準点管理	復旧測量(基準点) 復旧測量(基準点)	3級 4級	3点 2点	埼玉県川越市 助言 C0685	吉田測量設計株式会社	H27.3.2 H27.3.25
埼玉県	さいたま市 一部	基準点管理	復旧測量(基準点)	3級	1点	埼玉県さいたま市 助言 C0679	カツミテクノ株式会社	H27.3.9 H27.3.25
埼玉県	さいたま市 一部	その他	基準点測量	3級	1点	独立行政法人都市再生機構東日本都市再生本部 助言 C0686	三和測量設計株式会社	H27.3.9 H27.3.31
埼玉県	三芳町 一部	土地地区画整理	基準点測量 水準測量 水準測量	4級 3級 4級	82点 6.197km 4.78km	三芳町北松原土地地区画整理組合 助言 C0001	東日本総合計画株式会社	H27.3.10 H27.5.20
埼玉県	幸手市 一部	基準点管理	復旧測量(基準点) 復旧測量(基準点)	2級 3級	1点 1点	埼玉県幸手市 助言 C0687	株式会社青柳調査測量設計事務所	H27.3.13 H27.3.31
埼玉県	さいたま市 一部	土地地区画整理	基準点測量 基準点測量 水準測量 水準測量	3級 4級 3級 4級	7点 25点 3.12km 2.44km	大宮駅西口第3-A・D地区市街地再開発準備組合 助言 C0015	昭和株式会社	H27.4.20 H27.6.30
埼玉県	吉川市 一部	基準点管理	復旧測量(基準点)	3級	1点	埼玉県吉川市 助言 C0029	埼玉コンサルタント株式会社	H27.4.22 H27.6.26
埼玉県	さいたま市 一部	基準点管理	復旧測量(基準点)	3級	1点	埼玉県さいたま市 助言 C0076	株式会社コスミックサーベイ	H27.5.8 H27.9.25
埼玉県	新座市 一部	その他	基準点測量	3級	3点	埼玉県新座市 助言 C0027	株式会社協和コンサルタンツ	H27.6.8 H27.9.30
埼玉県	三郷市 一部	土地地区画整理	基準点測量	3級	2点	三郷インター南部南土地地区画整理組合設立準備会 助言 C0056	株式会社創和測量	H27.6.8 H27.10.31
埼玉県	鴻巣市 一部	総合計画	復旧測量(基準点) 復旧測量(基準点) 基準点測量 基準点測量	1級 2級 3級 4級	2点 2点 5点 53点	埼玉県鴻巣市 助言 C0051	昭和株式会社	H27.6.10 H27.9.30
埼玉県	蕨市 全域	都市計画	修正測量 地形図等成果の座標補正	2500 2500	5.11km <sup>2</sup> 5.11km <sup>2</sup>	埼玉県蕨市 助言 C0067	株式会社パスコ	H27.6.10 H27.12.14
埼玉県	坂戸市 一部	基準点管理	復旧測量(基準点)	3級	2点	埼玉県坂戸市 助言 C0126	兼六測量設計株式会社	H27.6.11 H27.10.30
埼玉県	狭山市 一部	土地地区画整理	基準点測量	3級	22点	埼玉県狭山市 助言 C0209	平和フィールド株式会社	H27.6.17 H27.10.16

関東地方

都道府県名	測量地域	測量目的	測量種別	縮尺・等級	事業量	測量計画機関(助言番号)	測量作業機関	実施時期
埼玉県	加須市 一部	基準点管理	基準点測量 復旧測量(基準点)	1級 1級	2点 7点	埼玉県加須市 助言 C0083	株式会社青柳調査測量 設計事務所	H27.6.25 H27.12.25
埼玉県	三芳町 全域	都市計画	修正測量 地形図等成果の座標補正	2500 2500	15.33km <sup>2</sup> 15.33km <sup>2</sup>	埼玉県三芳町 助言 C0129	株式会社パスコ	H27.6.29 H28.2.29
埼玉県	東松山市 一部	土地区画整理	現地測量(数値地形図作成)	500	0.152km <sup>2</sup> 1431点	東松山市市の川特定土地区画整理組合 助言 C0113	株式会社パスコ	H27.7.1 H27.12.18
埼玉県	川越市 一部	土地区画整理	基準点測量 数値図化(同時調整含む)	4級 500	21点 0.015km <sup>2</sup>	埼玉県川越市 助言 C0207	昭和株式会社	H27.7.1 H27.9.30
埼玉県	吉見町 一部	道路計画	基準点測量 基準点測量 その他	3級 4級 500	9点 43点 0.139km <sup>2</sup>	埼玉県東松山県土整備事務所 助言 C0210	武州測量株式会社	H27.7.16 H28.1.29
埼玉県	ときがわ町 一部 鳩山町 一部 嵐山町 一部 越生町 一部 毛呂山町 一部 ふじみ野市 一部 日高市 一部 鶴ヶ島市 一部 坂戸市 一部 富士見市 一部 東松山市 一部 飯能市 一部	河川管理	航空レーザ測量	1000	483km <sup>2</sup>	関東地方整備局荒川上流河川事務所 助言 C0189	国際航業株式会社	H27.7.22 H27.12.28
埼玉県	さいたま市 一部	基準点管理	基準点測量	3級	2点	埼玉県さいたま市 助言 C0163	株式会社宮原設計測量	H27.8.1 H27.9.30
埼玉県	寄居町 一部 吉見町 一部 川島町 一部 富士見市 一部 北本市 一部 桶川市 一部 志木市 一部 朝霞市 一部 戸田市 一部 上尾市 一部 深谷市 一部 鴻巣市 一部 熊谷市 一部 川越市 一部 さいたま市 一部	河川管理	航空レーザ測量	1000	501km <sup>2</sup>	関東地方整備局荒川上流河川事務所 助言 C0188	国際航業株式会社	H27.8.4 H28.1.15
埼玉県	東秩父村 一部	道路計画	基準点測量	1級	2点	埼玉県東秩父村 助言 C0191	測技テラノ株式会社	H27.8.17 H27.12.18
埼玉県	桶川市 一部	道路管理	基準点測量	3級	37点	埼玉県桶川市 助言 C0197	株式会社東亜測量設計	H27.8.25 H28.1.22
埼玉県	蕨市 一部	総合計画	基準点測量	3級	25点	埼玉県蕨市 助言 C0258	株式会社パスコ	H27.8.25 H27.12.25
埼玉県	羽生市 一部	その他	復旧測量(基準点) 復旧測量(基準点) 基準点測量 基準点測量 その他	1級 2級 3級 4級 500	2点 1点 6点 20点	公益社団法人埼玉県農林公社 助言 C0259	株式会社富士測量	H27.8.27 H28.2.29
埼玉県	東秩父村 一部 ときがわ町 一部	その他	基準点測量	3級	4点	埼玉県東松山県土整備事務所 助言 C0282	東松山測量設計株式会社	H27.9.9 H27.12.25
埼玉県	桶川市 一部 上尾市 一部 鴻巣市 一部	河川計画	数値図化	500	0.64km <sup>2</sup>	埼玉県北本県土整備事務所 助言 C0320	株式会社パスコ	H27.9.9 H28.1.29
埼玉県	さいたま市 一部	基準点管理	復旧測量(基準点) 復旧測量(基準点)	3級 4級	1点 7点	埼玉県さいたま市 助言 C0250	塩川設計測量株式会社	H27.9.11 H27.10.30
埼玉県	久喜市 一部	基準点管理	復旧測量(基準点)	1級	1点	埼玉県久喜市 助言 C0268	株式会社塩崎テクノブレイン	H27.10.5 H27.10.30
埼玉県	深谷市 一部 熊谷市 一部	その他	基準点測量 復旧測量(基準点)	3級 3級	32点 41点	埼玉県熊谷県土整備事務所 助言 C0316	株式会社大洋	H27.10.21 H28.3.25
埼玉県	松伏町 一部	都市計画	基準点測量	2級	5点	埼玉県松伏町 助言 C0399	昭和株式会社	H27.10.30 H28.3.25
埼玉県	長瀬町 一部	その他	基準点測量	2級	5点	埼玉県長瀬町 助言 C0323	株式会社南建設	H27.11.2 H28.3.7
埼玉県	久喜市 全域	固定資産	数値撮影(デジタル) 同時調整	地上画素寸法 10.8cm 1000	82.41km <sup>2</sup> 82.41km <sup>2</sup>	埼玉県久喜市 助言 C0344	株式会社パスコ	H27.11.2 H28.2.29
埼玉県	所沢市 全域	固定資産	数値撮影(デジタル) 同時調整	地上画素寸法 12.5cm 1000	72.11km <sup>2</sup> 72.11km <sup>2</sup>	埼玉県所沢市 助言 C0462	朝日航洋株式会社	H27.12.15 H28.2.5
埼玉県	さいたま市 一部	その他	基準点測量	3級	1点	さいたま市水道局 助言 C0582	株式会社宮原設計測量	H28.1.27 H28.2.15

関東地方

都道府県名	測量地域	測量目的	測量種別	縮尺・等級	事業量	測量計画機関(助言番号)	測量作業機関	実施時期	
東京都	昭島市 全域 青梅市 全域 武蔵野市 全域 八王子市 全域 葛飾区 全域 練馬区 全域 荒川区 全域 豊島区 全域 中野区 全域 世田谷区 全域 目黒区 全域 江東区 全域 台東区 全域 新宿区 全域 中央区 全域 日の出町 全域 奥多摩町 全域 羽村市 全域 西東京市 全域 あきる野市 全域 東久留米市 全域 清瀬市 全域 武蔵村山市 全域 福生市 全域 東大和市 全域 日野市 全域 国分寺市 全域 調布市 全域 町田市 全域	府中市 全域 三鷹市 全域 立川市 全域 江戸川区 全域 足立区 全域 板橋区 全域 北区 全域 杉並区 全域 渋谷区 全域 大田区 全域 品川区 全域 墨田区 全域 文京区 全域 港区 全域 千代田区 全域 瑞穂町 全域 檜原村 全域 稲城市 全域	都市計画	数値撮影(デジタル) 同時調整 修正測量 地形図等成果の座標補正	地上画素寸法 12cm 1000 2500 2500	2079km <sup>2</sup> 2079km <sup>2</sup> 2079km <sup>2</sup> 2079km <sup>2</sup>	東京都 助言 C0269	株式会社パスコ 国際航業株式会社	H24.9.14 H27.6.30
東京都	稲城市 一部	その他	基準点測量 その他	4級 現況測量1/500	23点	稲城押立第一土地区画整理組合準備会 助言 C0713	株式会社八州	H24.10.31 H25.12.31	
東京都	渋谷区 一部 新宿区 一部	その他	基準点測量 水準測量 カラー撮影(フィルム) 数値図化	4級 3級 数値化 500	128点 5.6km 0.255km <sup>2</sup> 0.255km <sup>2</sup>	独立行政法人日本スポーツ振興センター 助言 C0683	株式会社八州	H25.2.4 H26.5.30	
東京都	中野区 一部	土地区画整理	基準点測量	4級	32点	中野二丁目地区再開発準備組合 助言 C0016	日本測地設計株式会社	H25.4.30 H25.7.31	
東京都	江東区 一部	地籍調査	基準点測量 基準点測量 基準点測量 基準点測量 基準点測量	地籍図根多角本点(1次) 図根多角本点(2次) 地籍図根多角点(1次) 地籍図根多角点(2次) 細部図根点	1点 7点 5点 72点 21点	東京都江東区 助言 C0358	株式会社八州	H25.8.7 H26.2.28	
東京都	町田市 一部	基準点管理	基準点測量	3級	1点	東京都町田市 助言 C0518	株式会社協栄サーペ	H25.12.2 H26.2.5	
東京都	中央区 一部 江東区 一部 大田区 一部	港区 一部 品川区 一部 江戸川区 一部	その他	水準測量	1級	237.2km 東京都港湾局 助言 C0637	昭和株式会社	H25.12.13 H26.3.28	
東京都	神津島村 一部	道路管理	復旧測量(基準点)	2級	16点	東京都大島支庁 助言 C0656	株式会社ヤチホ	H26.1.20 H26.3.10	
東京都	利島村 一部	道路管理	復旧測量(基準点)	2級	1点	東京都大島支庁 助言 C0718	株式会社ヤチホ	H26.2.20 H26.3.10	
東京都	中野区 一部	基準点管理	基準点測量	3級	11点	東京都中野区 助言 C0764	株式会社協振技建	H26.3.31 H26.4.30	
東京都	北区 一部	その他	基準点測量	4級	11点	東京都北区 助言 C0068	東洋測量株式会社	H26.4.1 H27.3.31	
東京都	府中市 全域	その他	基準点測量	4級	18点	東京都府中市 助言 C0765	株式会社砂子田コンサル タント	H26.4.1 H27.3.31	
東京都	府中市 一部	その他	基準点測量	4級	21点	東京都府中市 助言 C0766	株式会社シラヌイ	H26.4.1 H27.3.31	
東京都	足立区 一部	土地区画整理	復旧測量(基準点) 基準点測量 基準点測量	3級 3級 4級	2点 1点 46点	東京都足立区 助言 C0026	株式会社双葉	H26.4.12 H26.12.31	
東京都	八丈町 一部	その他	基準点測量	2級	2点	東京都八丈町 助言 C0074	株式会社高島テクノロ ジーセンター	H26.4.23 H27.1.23	
東京都	西東京市 全域	基準点管理	復旧測量(基準点) 復旧測量(基準点) 基準点測量	2級 3級 4級	1点 6点 13点	東京都西東京市 助言 C0032	株式会社大輝 森地測量有限会社 稲垣測量設計株式会社 光成測量株式会社	H26.5.1 H27.3.31	
東京都	荒川区 一部	道路計画	水準測量	3級	1点	東京都荒川区 助言 C0057	都市興業株式会社	H26.6.16 H27.3.20	
東京都	八丈町 一部	道路計画	基準点測量	3級	1点	東京都八丈町 助言 C0263	株式会社中央技術コン サルタンツ	H26.6.18 H27.1.25	
東京都	葛飾区 一部	その他	基準点測量 基準点測量	4級 地籍図根多角点	75点 4点	東京都葛飾区 助言 C0354	株式会社グローバル測 量設計	H26.6.23 H27.2.4	
東京都	葛飾区 一部	その他	基準点測量 基準点測量	4級 地籍図根多角点	81点 7点	東京都葛飾区 助言 C0356	有限会社伊藤測量事務 所	H26.6.23 H27.2.4	
東京都	葛飾区 一部	その他	基準点測量 基準点測量	地籍図根多角点 地籍図根多角点	111点 23点	東京都葛飾区 助言 C0353	株式会社藤設計事務所	H26.6.30 H27.2.12	
東京都	北区 一部	その他	基準点測量	4級	71点	東京都北区 助言 C0108	新和測量設計株式会社	H26.7.10 H26.8.10	
東京都	葛飾区 一部	その他	基準点測量 基準点測量	4級 地籍図根多角点	86点 10点	東京都葛飾区 助言 C0355	有限会社伊藤測量事務 所	H26.7.28 H27.2.25	
東京都	三鷹市 全域	固定資産	数値撮影(デジタル)	地上画素寸法 10cm	16.5km <sup>2</sup>	東京都三鷹市 助言 C0425	国際航業株式会社	H26.8.1 H27.1.16	
東京都	墨田区 一部	地籍調査	復旧測量(基準点) 復旧測量(基準点) 復旧測量(基準点)	地籍図根三角点 地籍図根多角点 街区多角点	2点 180点 20点	東京都墨田区 助言 C0155	社団法人東京公共嘱託 登記土地家屋調査士協 会	H26.8.4 H27.3.10	

関東地方

都道府県名	測量地域	測量目的	測量種別	縮尺・等級	事業量	測量計画機関(助言番号)	測量作業機関	実施時期
東京都	町田市 一部	その他	基準点測量 基準点測量 現地測量(数値地形図作成)	3級 4級 500	2点 40点 0.065km <sup>2</sup>	東京都町田市 助言 C0187	株式会社創造開発社	H26.8.18 H27.3.16
東京都	東村山市 全域	その他	復旧測量(基準点)	3級	181点	東京都武蔵村山市 助言 C0175	株式会社ヤチホ	H26.8.20 H27.3.20
東京都	江戸川区 一部	土地区画整理	基準点測量	4級	46点	東京都第一区画整理事務所 助言 C0183	株式会社日測	H26.8.21 H27.3.13
東京都	足立区 一部	都市計画	基準点測量	4級	208点	東京都足立区 助言 C0135	株式会社萩原測量設計事務所 大浦工測株式会社 山野辺測量株式会社 ヒューマン測量設計株式会社	H26.8.25 H27.3.31
東京都	武蔵野市 全域	固定資産	数値撮影(デジタル)	地上画素寸法 10cm	10.73km <sup>2</sup>	東京都武蔵野市 助言 C0426	国際航業株式会社	H26.8.25 H27.1.16
東京都	府中市 一部	地籍調査	基準点測量	地籍図根多角点	0.018km <sup>2</sup> 25点	東京都府中市 助言 C0206	株式会社ユニオン技術	H26.9.1 H27.3.6
東京都	中野区 一部	その他	基準点測量	4級	18点	独立行政法人都市再生機構東 日本都市再生本部 助言 C0225	株式会社東邦地形社	H26.9.1 H27.3.10
東京都	小金井市 全域	固定資産	数値撮影(デジタル)	地上画素寸法 10cm	11.33km <sup>2</sup>	東京都小金井市 助言 C0428	国際航業株式会社	H26.9.2 H27.1.16
東京都	板橋区 一部	その他	基準点測量	4級	109点	東京都板橋区 助言 C0228	アキインターナショナル株式会社	H26.9.5 H27.2.13
東京都	板橋区 一部	その他	基準点測量	4級	92点	東京都板橋区 助言 C0229	株式会社中三川事務所	H26.9.5 H27.2.13
東京都	葛飾区 一部	その他	基準点測量 復旧測量(基準点)	3級 3級	3点 3点	東京都第五建設事務所 助言 C0548	株式会社測技社	H26.9.16 H27.2.18
東京都	江戸川区 一部	土地区画整理	基準点測量	4級	56点	東京都第一区画整理事務所 助言 C0247	株式会社中庭測量コンサルタント	H26.9.19 H27.1.30
東京都	北区 一部	その他	基準点測量	4級	93点	東京都北区 助言 C0272	沖昌エンジニアリング株式会社	H26.9.22 H27.3.31
東京都	足立区 一部	基準点管理	基準点測量 基準点測量 基準点測量 復旧測量(基準点)	2級 3級 4級 3級	2点 8点 2点 2点	東京都足立区 助言 C0259	株式会社大坪コンサルタント	H26.9.24 H27.2.27
東京都	北区 一部	その他	基準点測量	4級	15点	独立行政法人都市再生機構東 日本都市再生本部 助言 C0277	昭和株式会社	H26.9.26 H26.11.30
東京都	青梅市 一部	地籍調査	復旧測量(基準点)	地籍図根多角点	163点	東京都青梅市 助言 C0420	一般社団法人青梅地籍調査協会	H26.9.26 H27.3.10
東京都	狛江市 全域	固定資産	数値撮影(デジタル)	地上画素寸法 10cm	6.39km <sup>2</sup>	東京都狛江市 助言 C0427	国際航業株式会社	H26.9.30 H27.1.16
東京都	北区 一部	その他	基準点測量	4級	103点	東京都北区 助言 C0284	大浦工測株式会社	H26.10.1 H27.3.31
東京都	世田谷区 全域	道路管理	修正測量	500	58.08km <sup>2</sup>	東京都世田谷区 助言 C0292	国際航業株式会社	H26.10.1 H27.3.27
東京都	全域	地盤変動調査	水準測量	1級	670km	東京都土木技術支援・人材育成センター 助言 C0345	昭和株式会社 東日本総合計画株式会社 株式会社協立コンサルタンツ	H26.10.1 H27.3.23
東京都	調布市 全域	固定資産	数値撮影(デジタル)	地上画素寸法 10cm	21.53km <sup>2</sup>	東京都調布市 助言 C0465	国際航業株式会社	H26.10.3 H27.1.16
東京都	大島町 一部	その他	復旧測量(基準点) 基準点測量 基準点測量	2級 2級 3級	4点 3点 11点	東京都大島町 助言 C0271	あびこ測量株式会社	H26.10.15 H27.3.25
東京都	杉並区 一部	その他	基準点測量	3級	3点	東京都杉並区 助言 C0281	第一航業株式会社	H26.10.15 H27.2.27
東京都	町田市 一部	その他	基準点測量	3級	13点	東京都町田市 助言 C0288	株式会社八州	H26.10.27 H27.2.27
東京都	江東区 一部	その他	基準点測量	4級	65点	東京都江東区 助言 C0344	株式会社八州	H26.10.27 H27.2.12
東京都	府中市 全域	固定資産	数値撮影(デジタル)	地上画素寸法 10cm	29.34km <sup>2</sup>	東京都府中市 助言 C0429	国際航業株式会社	H26.11.6 H27.1.16
東京都	板橋区 一部 豊島区 一部 大田区 一部 新宿区 一部	道路管理	基準点測量 復旧測量(基準点) 基準点測量 基準点測量	2級 3級 3級 4級	8点 12点 19点 189点	関東地方整備局東京国道事務所 助言 C0694	株式会社八州	H26.11.6 H27.3.27
東京都	八王子市 全域	固定資産	数値撮影(デジタル) 数値撮影(デジタル)	地上画素寸法 9.6cm 地上画素寸法 12cm	100.59km <sup>2</sup> 85.72km <sup>2</sup>	東京都八王子市 助言 C0249	国際航業株式会社	H26.11.7 H27.2.28
東京都	町田市 全域	基準点管理	復旧測量(基準点) 復旧測量(水準)	3級 2級	27点 99.6km	東京都町田市 助言 C0494	株式会社八州	H26.11.7 H27.3.20
東京都	中央区 一部	地籍調査	基準点測量 基準点測量	地籍図根多角点 細部図根点	44点 26点	東京都中央区 助言 C0389	国際航業株式会社	H26.11.10 H27.3.10
東京都	板橋区 一部	道路管理	基準点測量	4級	135点	東京都板橋区 助言 C0414	新日本測量設計株式会社	H26.11.19 H27.3.10
東京都	板橋区 一部	道路管理	基準点測量	4級	151点	東京都板橋区 助言 C0415	有限会社泰斗測量	H26.11.19 H27.3.10
東京都	港区 一部	土地区画整理	基準点測量	3級	9点	独立行政法人都市再生機構東 日本都市再生本部 助言 C0571	株式会社測地文化社	H26.11.21 H27.6.30
東京都	調布市 一部	基準点管理	復旧測量(基準点) 基準点測量	3級 3級	1点 1点	東京都調布市 助言 C0413	邦栄測量設計株式会社	H26.11.25 H27.3.18
東京都	北区 一部	その他	基準点測量	4級	6点	東京都北区 助言 C0436	株式会社ランド・スケール	H26.11.25 H27.2.27
東京都	国分寺市 一部	地籍調査	基準点測量	4級	39点	東京都国分寺市 助言 C0595	有限会社都市地理情報	H26.11.27 H27.3.10

関東地方

都道府県名	測量地域	測量目的	測量種別	縮尺・等級	事業量	測量計画機関(助言番号)	測量作業機関	実施時期
東京都	板橋区 一部	道路管理	基準点測量	4級	55点	東京都板橋区 助言 C0464	株式会社鹿山測量	H26.12.4 H27.2.27
東京都	板橋区 一部	地籍調査	基準点測量	4級	106点	東京都板橋区 助言 C0466	有限会社和光測地	H26.12.4 H27.3.10
東京都	杉並区 一部	基準点管理	基準点測量 復旧測量(基準点)	1級 2級	1点 1点	東京都杉並区 助言 C0394	大和測量設計株式会社	H26.12.15 H27.3.13
東京都	調布市 一部	その他	基準点測量	2級	100点	東京都北多摩南部建設事務所 助言 C0702	大同情報技術株式会社	H26.12.22 H27.3.31
東京都	目黒区 一部	基準点管理	復旧測量(基準点)	4級	24点	東京都目黒区 助言 C0472	画地測量設計株式会社	H27.1.5 H27.3.20
東京都	板橋区 一部 練馬区 一部	その他	復旧測量(基準点) 基準点測量 基準点測量	2級 2級 3級	1点 10点 20点	東京都第四建設事務所 助言 C0535	株式会社八州	H27.1.5 H27.3.12
東京都	新島村 全域 大島町 全域	道路管理	復旧測量(基準点)	2級	69点	東京都大島支庁 助言 C0536	株式会社ヤチホ	H27.1.5 H27.3.27
東京都	江東区 一部	その他	基準点測量 基準点測量 基準点測量 水準測量 現地測量(数値地形図作成)	1級 3級 4級 3級	4点 7点 62点 3.431km 0.235km <sup>2</sup>	東京都オリンピック・パラリンピック施設整備課 助言 C0585	株式会社パスコ	H27.1.9 H27.3.20
東京都	江東区 一部	その他	基準点測量 基準点測量 水準測量 現地測量(数値地形図作成)	1級 3級 3級	3点 4点 3.525km <sup>2</sup> 0.08565km <sup>2</sup>	東京都オリンピック・パラリンピック施設整備課 助言 C0586	株式会社パスコ	H27.1.9 H27.3.20
東京都	西東京市 一部	基準点管理	復旧測量(基準点)	3級	1点	東京都西東京市 助言 C0594	みつば測量株式会社	H27.1.11 H27.4.15
東京都	中央区 一部	基準点管理	基準点測量	3級	4点	東京都中央区 助言 C0691	国際航業株式会社	H27.1.12 H27.3.27
東京都	練馬区 一部	基準点管理	復旧測量(基準点) 基準点測量 復旧測量(基準点)	2級 2級 1級	56点 13点 4点	東京都練馬区 助言 C0603	三和航測株式会社	H27.1.19 H27.3.27
東京都	調布市 一部	基準点管理	復旧測量(基準点)	3級	1点	東京都調布市 助言 C0613	株式会社シーエスエス技術開発	H27.1.26 H27.6.30
東京都	江戸川区 全域 葛飾区 全域 足立区 全域 練馬区 全域 板橋区 全域 荒川区 全域 北区 全域 豊島区 全域 杉並区 全域 中野区 全域 渋谷区 全域 世田谷区 全域 大田区 全域 目黒区 全域 品川区 全域 江東区 全域 墨田区 全域 台東区 全域 文京区 全域 新宿区 全域 港区 全域 中央区 全域 千代田区 全域	基準点管理	復旧測量(基準点)	3級	1002点	東京都 助言 C0635	三和航測株式会社	H27.1.26 H27.3.27
東京都	奥多摩町 一部 檜原村 一部 日の出町 一部 瑞穂町 一部 西東京市 一部 あきる野市 一部 羽村市 一部 稲城市 一部 多摩市 一部 武蔵村山市 一部 東久留米市 一部 清瀬市 一部 東大和市 一部 狛江市 一部 福生市 一部 国立市 一部 国分寺市 一部 東村山市 一部 日野市 一部 小平市 一部 小金井市 一部 町田市 一部 調布市 一部 昭島市 一部 府中市 一部 青梅市 一部 三鷹市 一部 武蔵野市 一部 立川市 一部 八王子市 一部	基準点管理	復旧測量(基準点)	3級	483点	東京都 助言 C0645	株式会社日測	H27.1.26 H27.3.27
東京都	小金井市 一部	その他	復旧測量(基準点)	3級	3点	東京都小金井市 助言 C0619	株式会社大輝	H27.1.27 H27.3.25
東京都	板橋区 一部	その他	基準点測量 基準点測量	3級 4級	6点 42点	法務省東京法務局 助言 C0623	一般社団法人東京公共嘱託登記土地家屋調査士協会	H27.2.1 H27.2.28
東京都	町田市 一部	基準点管理	復旧測量(基準点)	4級	330点	東京都町田市 助言 C0682	株式会社八州	H27.2.6 H27.3.20
東京都	江戸川区 一部 葛飾区 一部 足立区 一部 板橋区 一部 北区 一部 大田区 一部 江東区 一部 台東区 一部 千代田区 一部	地盤変動調査	水準測量	2級	46km	東京都土木技術支援・人材育成センター 助言 C0680	株式会社日豊	H27.2.9 H27.3.20
東京都	練馬区 一部	基準点管理	復旧測量(基準点) 復旧測量(基準点)	街区多角点 街区多角点節点	2点 4点	東京都練馬区 助言 C0667	三和航測株式会社	H27.2.23 H27.3.31
東京都	調布市 一部	その他	基準点測量	3級	6点	東京都北多摩南部建設事務所 助言 C0701	オオバ調査測量株式会社	H27.2.23 H27.3.31
東京都	八王子市 一部	基準点管理	復旧測量(基準点)	3級	1点	東京都八王子市 助言 C0657	株式会社セット設計事務所	H27.2.25 H27.3.20
東京都	小金井市 一部	その他	基準点測量	3級	2点	東京都北多摩南部建設事務所 助言 C0664	株式会社測技社	H27.2.26 H27.3.25
東京都	西東京市 一部	その他	基準点測量	3級	4点	東京都北多摩南部建設事務所 助言 C0665	株式会社測技社	H27.2.26 H27.3.25
東京都	武蔵野市 一部	その他	基準点測量	3級	3点	東京都北多摩南部建設事務所 助言 C0666	株式会社測技社	H27.2.26 H27.3.25

関東地方

都道府県名	測量地域	測量目的	測量種別	縮尺・等級	事業量	測量計画機関(助言番号)	測量作業機関	実施時期
東京都	豊島区 一部	基準点管理	復旧測量(基準点)	2級	2点	東京都豊島区 助言 C0674	東日本総合計画株式会社	H27.3.1 H27.3.31
東京都	千代田区 一部	基準点管理	復旧測量(基準点)	4級	3点	東京都千代田区 助言 C0658	昭和株式会社	H27.3.2 H27.3.31
東京都	狛江市 全域	基準点管理	復旧測量(基準点) 復旧測量(基準点) 復旧測量(基準点) 基準点測量	1級 2級 3級 3級	10点 11点 179点 3点	東京都狛江市 助言 C0676	株式会社大輝	H27.3.9 H27.3.27
東京都	中野区 一部	その他	基準点測量	4級	12点	独立行政法人都市再生機構東 日本都市再生本部 助言 C0696	株式会社GIS関東	H27.3.18 H27.5.29
東京都	西東京市 一部	基準点管理	復旧測量(基準点)	3級	1点	東京都西東京市 助言 C0700	有限会社ジオプランニング	H27.3.18 H27.3.30
東京都	小平市 一部	地籍調査	復旧測量(基準点)	2級	1点	東京都小平市 助言 C0698	信和測量株式会社	H27.3.23 H27.3.31
東京都	港区 一部	土地区画整理	復旧測量(基準点) その他	4級 その他	35点 137点	独立行政法人都市再生機構東 日本都市再生本部 助言 C0272	株式会社双葉	H27.4.1 H28.3.31
東京都	大田区 一部	空港計画	復旧測量(基準点) 復旧測量(基準点) 復旧測量(水準)	1級 2級 2級	8点 17点 29.2km	関東地方整備局東京空港整備 事務所 助言 C0026	株式会社バスコ	H27.4.10 H27.7.28
東京都	品川区 一部	基準点管理	基準点測量 基準点測量	3級 4級	12点 19点	東京都品川区 助言 C0028	大浦工測株式会社	H27.5.11 H27.6.10
東京都	千代田区 一部	基準点管理	復旧測量(基準点)	3級	1点	東京都千代田区 助言 C0024	高浪測量設計事務所	H27.5.22 H27.6.30
東京都	狛江市 一部	基準点管理	基準点測量	3級	3点	東京都狛江市 助言 C0023	柚木測量	H27.5.25 H27.7.31
東京都	国分寺市 一部	基準点管理	復旧測量(基準点)	3級	1点	東京都国分寺市 助言 C0044	株式会社協振技建	H27.5.29 H27.7.15
東京都	あきる野市 一部	土地区画整理	復旧測量(基準点) 復旧測量(基準点) 復旧測量(基準点) 復旧測量(基準点)	2級 3級 4級 その他(区画整理 事業地区界点)	3点 9点 188点 139点	東京都あきる野市 助言 C0036	日本測地設計株式会社	H27.6.1 H27.10.15
東京都	板橋区 一部	総合計画	基準点測量	4級	19点	東京都板橋区 助言 C0090	新日本測量設計株式会社	H27.6.9 H27.10.26
東京都	国立市 一部	基準点管理	復旧測量(基準点)	3級節点	1点	東京都国立市 助言 C0052	株式会社 三測社	H27.6.15 H27.7.31
東京都	国分寺市 一部	基準点管理	基準点測量	3級	2点	東京都国分寺市 助言 C0074	大輝測量株式会社	H27.6.15 H27.9.30
東京都	世田谷区 全域	道路管理	修正測量	500	58.05km <sup>2</sup>	東京都世田谷区 助言 C0075	国際航業株式会社	H27.6.16 H27.9.30
東京都	調布市 一部	基準点管理	復旧測量(基準点)	3級	1点	東京都調布市 助言 C0068	邦栄測量設計株式会社	H27.6.17 H27.7.17
東京都	世田谷区 全域	基準点管理	復旧測量(基準点) 復旧測量(基準点)	2級 3級	2点 100点	東京都世田谷区 助言 C0059	中央技研株式会社	H27.6.19 H27.10.31
東京都	調布市 一部	基準点管理	復旧測量(基準点)	3級	1点	東京都調布市 助言 C0085	邦栄測量設計株式会社	H27.6.22 H27.8.20
東京都	八丈町 一部	都市計画	基準点測量 基準点測量	2級 3級	1点 3点	東京都八丈町 助言 C0077	株式会社フジヤマ	H27.6.25 H27.9.30
東京都	調布市 一部	その他	復旧測量(基準点)	3級	3点	東京都北多摩南部建設事務所 助言 C0086	株式会社日豊	H27.6.26 H27.12.22
東京都	八王子市 一部	基準点管理	復旧測量(基準点)	街区多角点	1点	東京都八王子市 助言 C0101	みつば測量株式会社	H27.6.29 H27.8.31
東京都	中野区 一部	土地区画整理	基準点測量	4級	29点	独立行政法人都市再生機構東 日本都市再生本部 助言 C0102	双葉航測株式会社	H27.6.30 H28.2.29
東京都	八王子市 一部	土地区画整理	基準点測量 基準点測量 基準点測量 その他	2級 3級 4級 その他	2点 8点 80点 0.15km <sup>2</sup>	八王子インター北土地区画整 理組合 助言 C0066	日本測地設計株式会社	H27.7.1 H27.11.30
東京都	昭島市 一部	基準点管理	復旧測量(基準点)	3級	1点	東京都昭島市 助言 C0073	曙測量設計株式会社	H27.7.1 H27.8.26
東京都	昭島市 一部	基準点管理	復旧測量(基準点)	3級	2点	東京都昭島市 助言 C0106	曙測量設計株式会社	H27.7.1 H27.11.13
東京都	国分寺市 一部	基準点管理	復旧測量(基準点)	3級	1点	東京都国分寺市 助言 C0120	大輝測量株式会社	H27.7.1 H27.9.30
東京都	武蔵野市 一部	その他	基準点測量 基準点測量	3級 節点	2点 6点	東京都北多摩南部建設事務所 助言 C0110	ナチュラル測量設計株式 会社	H27.7.3 H27.11.24
東京都	日の出町 一部	その他	基準点測量 基準点測量	2級 3級	2点 6点	東京都西多摩建設事務所 助言 C0128	大輝測量株式会社	H27.7.15 H27.12.15
東京都	国分寺市 一部	基準点管理	復旧測量(基準点)	3級	1点	東京都国分寺市 助言 C0157	信和測量株式会社	H27.7.15 H27.8.30
東京都	西東京市 一部	基準点管理	復旧測量(基準点)	3級	1点	東京都西東京市 助言 C0147	双葉航測株式会社	H27.7.21 H27.8.31
東京都	千代田区 一部	基準点管理	復旧測量(基準点)	3級	7点	東京都千代田区 助言 C0144	真栄測量株式会社	H27.7.27 H27.8.31
東京都	調布市 一部	基準点管理	復旧測量(基準点)	3級	1点	東京都調布市 助言 C0160	株式会社アサヒサーベ ィング	H27.7.29 H27.9.30
東京都	港区 一部	都市計画	復旧測量(基準点) 基準点測量	4級 4級	8点 5点	独立行政法人都市再生機構東 日本都市再生本部 助言 C0172	株式会社測地コンサル タント	H27.8.3 H27.8.31
東京都	府中市 全域	その他	基準点測量	4級	77点	東京都府中市 助言 C0212	株式会社セット技研	H27.8.5 H27.10.30
東京都	豊島区 一部	その他	基準点測量 基準点測量	3級 4級	1点 14点	独立行政法人都市再生機構東 日本都市再生本部 助言 C0193	株式会社中野技術	H27.8.12 H28.1.29



関東地方

都道府県名	測量地域	測量目的	測量種別	縮尺・等級	事業量	測量計画機関(助言番号)	測量作業機関	実施時期
東京都	千代田区 一部	基準点管理	復旧測量(基準点)	3級	1点	東京都千代田区 助言 C0180	株式会社日測	H27.8.24 H27.9.30
東京都	板橋区 一部	その他	基準点測量	4級	110点	東京都板橋区 助言 C0225	株式会社 セイワプラン	H27.8.27 H27.11.9
東京都	板橋区 一部	その他	基準点測量	4級	51点	東京都板橋区 助言 C0242	東日本総合計画株式会社	H27.9.7 H27.10.23
東京都	狛江市 一部	基準点管理	復旧測量(基準点)	3級	3点	東京都狛江市 助言 C0229	有限会社渡辺測量設計事務所	H27.9.25 H27.12.15
東京都	昭島市 一部	土地区画整理	基準点測量 その他	4級 その他	30点 1.5km <sup>2</sup>	昭島市福島町矢崎地区地権者 助言 C0409	日本都市整備株式会社	H27.10.1 H28.3.31
東京都	練馬区 一部	地籍調査	基準点測量	地籍図根多角点	133点	東京都練馬区 助言 C0283	三和航測株式会社	H27.10.19 H28.2.19
東京都	狛江市 一部	基準点管理	基準点測量	3級	5点	東京都狛江市 助言 C0308	邦栄測量設計株式会社	H27.10.20 H27.12.15
東京都	府中市 全域	固定資産	数値撮影(デジタル)	地上画素寸法 10cm	29.43km <sup>2</sup>	東京都府中市 助言 C0487	国際航業株式会社	H27.10.21 H28.1.19
東京都	千代田区 一部	基準点管理	復旧測量(基準点)	3級	1点	東京都千代田区 助言 C0353	株式会社協振技建	H27.11.9 H27.12.25
東京都	江東区 一部	基準点管理	復旧測量(基準点)	3級	2点	東京都水道局東部第一支所 助言 C0398	株式会社協振技建	H27.11.9 H27.11.17
東京都	八王子市 全域	固定資産	数値撮影(デジタル) 数値撮影(デジタル)	地上画素寸法 9.6cm 地上画素寸法 12cm	85.75km <sup>2</sup> 100.63km <sup>2</sup>	東京都八王子市 助言 C0370	国際航業株式会社	H27.11.13 H28.2.29
東京都	武蔵野市 全域	固定資産	数値撮影(デジタル)	地上画素寸法 10cm	10.98km <sup>2</sup>	東京都武蔵野市 助言 C0483	国際航業株式会社	H27.11.17 H28.1.19
東京都	品川区 一部	基準点管理	復旧測量(基準点)	地籍図根点	153点	東京都品川区 助言 C0404	株式会社大輝	H27.11.19 H28.1.29
東京都	三鷹市 全域	固定資産	数値撮影(デジタル)	地上画素寸法 10cm	16.42km <sup>2</sup>	東京都三鷹市 助言 C0482	国際航業株式会社	H27.11.20 H28.1.19
東京都	狛江市 全域	固定資産	数値撮影(デジタル)	地上画素寸法 10cm	6.39km <sup>2</sup>	東京都狛江市 助言 C0486	国際航業株式会社	H27.11.20 H28.1.19
東京都	小金井市 全域	固定資産	数値撮影(デジタル)	地上画素寸法 10cm	11.3km <sup>2</sup>	東京都小金井市 助言 C0484	国際航業株式会社	H27.11.24 H28.1.19
東京都	足立区 一部	土地区画整理	基準点測量	4級	6点	東京都足立区 助言 C0421	株式会社双葉	H27.12.1 H28.3.15
東京都	世田谷区 全域	基準点管理	復旧測量(基準点)	3級	74点	東京都世田谷区 助言 C0464	株式会社日野	H27.12.10 H28.3.15
東京都	千代田区 一部	基準点管理	復旧測量(基準点)	3級	1点	東京都千代田区 助言 C0512	有限会社トムズ測量	H27.12.21 H28.1.21
東京都	調布市 全域	固定資産	数値撮影(デジタル)	地上画素寸法 10cm	21.58km <sup>2</sup>	東京都調布市 助言 C0485	国際航業株式会社	H28.1.1 H28.1.19
神奈川県	小田原市 一部	その他	復旧測量(基準点) 復旧測量(基準点)	3級 4級	2点 28点	小田原市羽根尾土地改良区 助言 C0224	神奈川調査設計株式会社	H24.7.18 H24.9.18
神奈川県	平塚市 全域	基準点管理	復旧測量(基準点) 復旧測量(基準点)	2級 3級	50点 270点	神奈川県平塚市 助言 C0258	有限会社山口測量コンサルタント	H25.8.1 H25.12.25
神奈川県	開成町 一部	土地区画整理	基準点測量 基準点測量	3級 4級	16点 154点	開成町南部地区土地区画整理 助言 C0370	株式会社地計社	H25.10.1 H26.12.30
神奈川県	大和市 一部	土地区画整理	基準点測量 基準点測量 基準点測量	1級 3級 4級	4点 22点 102点	神奈川県大和市 助言 C0097	株式会社八州	H26.5.20 H27.2.27
神奈川県	川崎市 一部	道路管理	基準点測量	4級	49点	神奈川県川崎市 助言 C0054	株式会社三和	H26.6.1 H27.3.13
神奈川県	鎌倉市 全域	都市計画	数値撮影(デジタル) 地形図等成果の座標補正 修正測量 地図編集	地上画素寸法 12cm 2500 2500 10000	39.53km <sup>2</sup> 39.53km <sup>2</sup> 39.53km <sup>2</sup> 39.53km <sup>2</sup>	神奈川県鎌倉市 助言 C0069	国際航業株式会社	H26.6.9 H27.3.31
神奈川県	横浜市 一部	道路計画	基準点測量 基準点測量	1級 3級	6点 12点	関東地方整備局横浜国道事務所 助言 C0230	株式会社オリス	H26.7.18 H27.2.28
神奈川県	横浜市 一部	基準点管理	復旧測量(基準点) 復旧測量(基準点) 復旧測量(基準点)	3級 1級 2級	283点 4点 49点	関東地方整備局横浜国道事務所 助言 C0400	株式会社オリス	H26.7.18 H27.2.28
神奈川県	小田原市 全域	道路管理	MMS計測	500	524.2km	神奈川県小田原市 助言 C0127	国際航業株式会社	H26.7.22 H27.3.27
神奈川県	横浜市 全域	環境調査	数値撮影(デジタル) 写真地図作成(デジタル オルソ) 写真地図作成(デジタル オルソ)	地上画素寸法 24cm 5000 5000	435.21km <sup>2</sup> 435.21km <sup>2</sup> 3km <sup>2</sup>	神奈川県横浜市 助言 C0158	アジア航測株式会社	H26.7.29 H27.3.13
神奈川県	藤沢市 一部	道路管理	修正測量	500	4.81km <sup>2</sup>	神奈川県藤沢市 助言 C0208	株式会社パスコ	H26.8.21 H27.2.13
神奈川県	横須賀市 全域	固定資産	数値撮影(デジタル) 同時調整	地上画素寸法 12cm 1000	100.7km <sup>2</sup> 100.7km <sup>2</sup>	神奈川県横須賀市 助言 C0418	株式会社パスコ	H26.9.3 H27.3.31
神奈川県	川崎市 全域	地盤変動調査	水準測量	1級	281km	神奈川県川崎市 助言 C0223	株式会社カワコン	H26.9.17 H27.3.13
神奈川県	大井町 一部 伊勢原市 一部 秦野市 一部	道路管理	MMS計測	500	306km	公益財団法人神奈川県都市整備技術センター 助言 C0255	国際航業株式会社	H26.9.19 H27.1.15
神奈川県	真鶴町 一部 逗子市 一部	道路管理	MMS計測	500	400km	公益財団法人神奈川県都市整備技術センター 助言 C0312	株式会社パスコ	H26.9.30 H27.1.15

関東地方

都道府県名	測量地域	測量目的	測量種別	縮尺・等級	事業量	測量計画機関(助言番号)	測量作業機関	実施時期
神奈川県	開成町 全域	固定資産	数値撮影(デジタル) 同時調整 写真地図作成(デジタル オルソ)	地上画素寸法 16cm 1000 1000	6.56km <sup>2</sup> 6.56km <sup>2</sup> 6.56km <sup>2</sup>	神奈川県開成町 助言 C0489	朝日航洋株式会社	H26.10.15 H27.3.12
神奈川県	愛川町 全域	道路管理	復旧測量(基準点)	1級	10点	神奈川県愛川町 助言 C0455	アジア航測株式会社	H26.10.31 H27.3.13
神奈川県	南足柄市 全域	固定資産	数値撮影(デジタル) 同時調整	地上画素寸法 15.7cm 1000	76.93km <sup>2</sup> 76.93km <sup>2</sup>	神奈川県南足柄市 助言 C0488	朝日航洋株式会社	H26.11.1 H27.3.20
神奈川県	横浜市 一部	基準点管理	復旧測量(基準点)	二次基準点	142点	神奈川県横浜市 助言 C0376	株式会社トーアテック	H26.11.7 H27.3.31
神奈川県	横浜市 一部	地盤変動調査	水準測量	1級	161km	神奈川県横浜市 助言 C0478	株式会社トーアテック	H26.11.13 H27.3.17
神奈川県	横浜市 一部	地盤変動調査	水準測量	1級	155km	神奈川県横浜市 助言 C0479	株式会社建成社	H26.11.13 H27.3.17
神奈川県	川崎市 全域	その他	数値撮影(デジタル) 同時調整 写真地図作成(デジタル オルソ)	地上画素寸法 19.2cm 2500 2500	144.35km <sup>2</sup> 144.35km <sup>2</sup> 144.35km <sup>2</sup>	神奈川県川崎市 助言 C0451	国際航業株式会社	H26.12.1 H27.3.16
神奈川県	藤沢市 全域	都市計画	数値撮影(デジタル) 写真地図作成(デジタル オルソ)	地上画素寸法 20cm 2500	69.51km <sup>2</sup> 69.51km <sup>2</sup>	神奈川県藤沢市 助言 C0452	朝日航洋株式会社	H26.12.1 H27.3.20
神奈川県	相模原市 全域	固定資産	数値撮影(デジタル) 同時調整	地上画素寸法 16cm 1000	328.83km <sup>2</sup> 328.83km <sup>2</sup>	神奈川県相模原市 助言 C0496	朝日航洋株式会社	H26.12.1 H27.3.31
神奈川県	綾瀬市 全域	固定資産	数値撮影(デジタル) 同時調整 写真地図作成(デジタル オルソ)	地上画素寸法 12.5cm 1000 1000	22.28km <sup>2</sup> 22.28km <sup>2</sup> 22.28km <sup>2</sup>	神奈川県綾瀬市 助言 C0508	朝日航洋株式会社	H26.12.1 H27.3.31
神奈川県	横浜市 一部	基準点管理	復旧測量(基準点)	二次基準点	21.3km	神奈川県横浜市 助言 C0473	港南測量設計株式会社	H26.12.8 H27.3.31
神奈川県	藤沢市 一部	道路計画	基準点測量	街区三角点	1点	神奈川県藤沢市 助言 C0526	株式会社広国設計	H26.12.11 H27.2.27
神奈川県	大和市 一部	土地区画整理	基準点測量 基準点測量	3級 2級	4点 4点	大和市下福田(引地川流域)地区土地区画整理組合設立準備会 助言 C0470	株式会社八州	H26.12.15 H27.3.31
神奈川県	三浦市 全域	その他	数値撮影(デジタル) 写真地図作成(デジタル オルソ)	地上画素寸法 12cm 1000	32.28km <sup>2</sup> 32.28km <sup>2</sup>	神奈川県三浦市 助言 C0497	朝日航洋株式会社	H26.12.15 H27.3.31
神奈川県	横浜市 全域	固定資産	数値撮影(デジタル)	地上画素寸法 20cm	434.98km <sup>2</sup>	神奈川県横浜市 助言 C0542	株式会社パスコ	H26.12.15 H27.3.31
神奈川県	南足柄市 一部 座間市 一部 海老名市 一部 厚木市 一部 小田原市 一部 藤沢市 一部	道路管理	MMS計測	500	23.5km	神奈川県 助言 C0574	株式会社パスコ	H27.1.5 H27.3.24
神奈川県	横浜市 一部	道路管理	既成図数値化	500	41.44km <sup>2</sup>	神奈川県横浜市 助言 C0579	大同情報技術株式会社	H27.1.6 H27.3.31
神奈川県	横浜市 一部	都市計画	数値図化(同時調整含む)	2500	62.9km <sup>2</sup>	神奈川県横浜市 助言 C0607	株式会社パスコ	H27.1.15 H27.3.31
神奈川県	横浜市 全域	都市計画	航空レーザ測量	500	434.98km <sup>2</sup>	神奈川県横浜市 助言 C0638	株式会社パスコ	H27.1.15 H27.3.20
神奈川県	鎌倉市 全域	総合計画	復旧測量(基準点) 復旧測量(基準点)	2級 3級	2点 6点	神奈川県鎌倉市 助言 C0608	株式会社パスコ	H27.1.21 H27.3.31
神奈川県	横浜市 一部	その他	基準点測量	3級	4点	法務省横浜地方方法務局 助言 C0628	西田貴磨土地家屋調査士事務所	H27.2.1 H28.3.31
神奈川県	横浜市 一部	その他	基準点測量	4級	112点	法務省横浜地方方法務局 助言 C0629	西田貴磨土地家屋調査士事務所	H27.2.1 H28.3.31
神奈川県	藤沢市 一部	道路計画	復旧測量(基準点)	3級	1点	神奈川県藤沢市 助言 C0654	有限会社明成測量調査設計	H27.2.13 H27.3.20
神奈川県	藤沢市 一部	都市計画	基準点測量	4級	10点	神奈川県藤沢市 助言 C0644	明和測量設計株式会社	H27.2.20 H27.3.31
神奈川県	藤沢市 一部	道路計画	復旧測量(基準点)	3級	1点	神奈川県藤沢市 助言 C0662	株式会社日新測量設計	H27.2.23 H27.3.31
神奈川県	藤沢市 一部	道路計画	基準点測量	4級	23点	神奈川県藤沢市 助言 C0690	有限会社明成測量調査設計	H27.3.6 H27.3.31
神奈川県	藤沢市 一部	土地区画整理	復旧測量(基準点)	3級	3点	神奈川県藤沢市 助言 C0688	光南測量コンサルタント 有限会社	H27.3.9 H27.3.20
神奈川県	藤沢市 一部	道路計画	復旧測量(基準点)	3級	2点	神奈川県藤沢市 助言 C0703	有限会社明成測量調査設計	H27.3.25 H27.3.31
神奈川県	秦野市 一部	土地区画整理	基準点測量 基準点測量 その他 その他	3級 4級 街区出来形確認 画地出来形確認	4点 42点 0.031km <sup>2</sup> 0.031km <sup>2</sup>	秦野市秦野駅南部(今泉荒井)土地区画整理組合 助言 C0367	日本都市整備株式会社	H27.4.1 H27.10.31
神奈川県	藤沢市 一部	道路計画	復旧測量(基準点)	3級	2点	神奈川県藤沢市 助言 C0016	有限会社明成測量調査設計	H27.5.1 H27.6.20
神奈川県	藤沢市 一部	道路計画	復旧測量(基準点)	3級	1点	神奈川県藤沢市 助言 C0134	有限会社明成測量調査設計	H27.7.10 H27.8.31
神奈川県	藤沢市 一部	道路計画	復旧測量(基準点)	4級	1点	神奈川県藤沢市 助言 C0135	有限会社明成測量調査設計	H27.7.10 H27.8.31
神奈川県	相模原市 全域	道路管理	地形図等成果の座標補正	500	328.8km <sup>2</sup>	神奈川県相模原市 助言 C0178	株式会社アーバングラフィック	H27.8.5 H27.9.30
神奈川県	愛川町 一部 大磯町 一部 綾瀬市 一部 座間市 一部	道路管理	MMS計測	500	400km	公益財団法人 神奈川県都市整備技術センター 助言 C0254	株式会社パスコ	H27.9.9 H28.2.26
神奈川県	横須賀市 一部	地籍調査	基準点測量	4級	8点	神奈川県横須賀市 助言 C0366	有限会社三浦建築測量	H27.10.29 H28.2.29

関東地方

都道府県名	測量地域	測量目的	測量種別	縮尺・等級	事業量	測量計画機関(助言番号)	測量作業機関	実施時期
神奈川県	大磯町 一部 二宮町 一部	道路計画	数値図化	1000	0.58km <sup>2</sup>	関東地方整備局横浜国道事務所 助言 C0529	株式会社パスコ	H27.12.4 H28.2.29
神奈川県	相模原市 全域	固定資産	数値撮影(デジタル) 同時調整	地上画素寸法 16cm 1000	328.82km <sup>2</sup> 328.82km <sup>2</sup>	神奈川県相模原市 助言 C0513	株式会社パスコ	H27.12.20 H28.2.29
山梨県	都留市 一部	その他	基準点測量 基準点測量	1級 2級	2点 2点	山梨県富士・東部建設事務所 助言 C0445	株式会社OMT	H25.11.8 H25.12.31
山梨県	甲府市 一部	道路管理	現地測量(数値地形図作成) 既成図数値	500 500	0.032km <sup>2</sup> 0.032km <sup>2</sup>	関東地方整備局甲府河川国道事務所 助言 C0600	株式会社こうそく	H26.1.14 H27.3.10
山梨県	昭和町 全域	固定資産	数値撮影(デジタル)	地上画素寸法 12cm	9.14km <sup>2</sup>	山梨県昭和町 助言 C0028	国際航業株式会社	H26.4.1 H27.3.20
山梨県	甲斐市 一部	河川管理	数値撮影(デジタル) 数値図化 数値図化	地上画素寸法 5cm 500 1000	0.81km <sup>2</sup> 0.81km <sup>2</sup> 0.81km <sup>2</sup>	山梨県中北建設事務所 助言 C0261	株式会社パスコ	H26.7.24 H27.3.13
山梨県	早川町 一部	河川管理	数値図化	1000	0.58km <sup>2</sup>	山梨県峡南建設事務所 助言 C0199	三和航測株式会社	H26.8.1 H27.3.13
山梨県	甲府市 一部	河川管理	数値撮影(デジタル) 数値図化	地上画素寸法 9cm 500	9.45km <sup>2</sup> 0.48km <sup>2</sup>	山梨県中北建設事務所 助言 C0260	三和航測株式会社	H26.9.22 H27.3.13
山梨県	南アルプス市 一部	固定資産	数値撮影(デジタル) 同時調整	地上画素寸法 10cm 1000	127.2km <sup>2</sup> 122.88km <sup>2</sup>	山梨県南アルプス市 助言 C0274	株式会社パスコ	H26.10.1 H27.3.24
山梨県	甲府市 一部 笛吹市 一部	道路計画	基準点測量 基準点測量 基準点測量	1級 2級 3級	5点 3点 9点	山梨県新環状・西関東道路建設事務所 助言 C0324	株式会社カワイ	H26.10.14 H27.2.27
山梨県	笛吹市 一部 甲府市 一部	道路計画	水準測量	3級	11.539km <sup>3</sup> 点	山梨県新環状・西関東道路建設事務所 助言 C0325	甲信測量設計株式会社	H26.10.15 H27.2.13
山梨県	甲府市 一部 甲斐市 一部 中央市 一部 昭和町 全域	その他	数値撮影(デジタル) 同時調整 写真地図作成(デジタル オルソ) 数値撮影(デジタル) 同時調整 写真地図作成(デジタル オルソ)	地上画素寸法 8cm 500 500 地上画素寸法 12.5cm 1000 1000	123.1km <sup>2</sup> 123.1km <sup>2</sup> 123.1km <sup>2</sup> 116.09km <sup>2</sup> 116.09km <sup>2</sup> 116.09km <sup>2</sup>	山梨県甲府市 助言 C0371	朝日航洋株式会社	H26.11.1 H27.3.13
山梨県	甲府市 一部 甲斐市 一部 笛吹市 一部 中央市 一部 昭和町 一部	その他	水準測量	1級	83km	山梨県 助言 C0439	昭和測量株式会社	H26.11.7 H27.3.31
山梨県	甲州市 一部	都市計画	MMS計測	500	3km	山梨県甲州市 助言 C0412	株式会社パスコ	H26.11.18 H26.12.5
山梨県	南アルプス市 一部 中央市 一部 市川三郷町 一部 富士川町 一部	河川計画	水準測量 水準測量	3級 2級	37km 27km	関東地方整備局甲府河川国道事務所 助言 C0559	東洋測量設計株式会社	H26.11.21 H27.3.20
山梨県	韮崎市 一部 南アルプス市 一部 甲斐市 一部 中央市 一部	河川計画	水準測量 水準測量	3級 2級	37km 19km	関東地方整備局甲府河川国道事務所 助言 C0560	東洋測量設計株式会社	H26.11.21 H27.3.20
山梨県	富士吉田市 一部	その他	基準点測量 基準点測量	1級 2級	3点 3点	山梨県富士・東部建設事務所 助言 C0589	株式会社日本都市設計	H26.11.25 H27.3.13
山梨県	上野原市 全域	総合計画	数値撮影(デジタル) 写真地図作成(デジタル オルソ)	地上画素寸法 16cm 1000	170.6km <sup>2</sup> 170.6km <sup>2</sup>	山梨県上野原市 助言 C0461	アジア航測株式会社	H26.11.30 H27.3.31
山梨県	北杜市 一部	河川管理	数値図化	500	0.46km <sup>2</sup> 4.5km	山梨県中北建設事務所 助言 C0543	三和航測株式会社	H26.12.3 H27.3.13
山梨県	甲府市 一部	その他	水準測量	1級	83km4点	山梨県甲府市 助言 C0483	昭和測量株式会社	H26.12.10 H27.3.31
山梨県	笛吹市 全域	固定資産	数値撮影(デジタル) 同時調整 写真地図作成(デジタル オルソ)	地上画素寸法 10cm 1000 1000	201.92km <sup>2</sup> 201.92km <sup>2</sup> 201.92km <sup>2</sup>	山梨県笛吹市 助言 C0524	朝日航洋株式会社	H26.12.11 H27.3.31
山梨県	甲府市 一部	道路計画	基準点測量 基準点測量 基準点測量 水準測量	1級 2級 3級 3級	1点 1点 4点 3.67km1点	山梨県新環状・西関東道路建設事務所 助言 C0580	疾測量株式会社	H27.1.6 H27.5.15
山梨県	甲府市 一部	河川管理	数値撮影(デジタル) 数値図化(同時調整含む)	地上画素寸法 16cm 1000	36km <sup>2</sup> 5.46km <sup>2</sup>	山梨県中北建設事務所 助言 C0622	三和航測株式会社	H27.1.26 H27.3.27
山梨県	笛吹市 一部	道路管理	基準点測量	2級	3点	山梨県峡東建設事務所 助言 C0675	株式会社カワイ	H27.2.27 H27.5.29
山梨県	甲府市 一部	基準点管理	基準点測量	1級	1点	山梨県 助言 C0040	一般社団法人 山梨県 測量設計業協会	H27.5.19 H27.6.30
山梨県	早川町 一部	河川管理	数値図化	1000	1.94km <sup>2</sup>	山梨県峡南建設事務所 助言 C0148	三和航測株式会社	H27.8.1 H28.3.15
山梨県	富士川町 一部 身延町 一部	河川管理	数値撮影(デジタル) 同時調整	地上画素寸法 7cm~10.5cm 500	215km <sup>2</sup> 215km <sup>2</sup>	山梨県峡南建設事務所 助言 C0305	三和航測株式会社	H27.9.18 H28.3.15
山梨県	昭和町 一部	下水道計画	同時調整 数値図化	1000 1000	9.08km <sup>2</sup> 0.15km <sup>2</sup>	山梨県昭和町 助言 C0362	国際航業株式会社	H27.10.26 H28.2.16
長野県	伊那市 一部 駒ヶ根市 一部 飯島町 一部 宮田村 一部 松川町 一部	砂防計画	数値撮影(デジタル) 数値図化	地上画素寸法 20cm 5000	775.7km <sup>2</sup> 71.1km <sup>2</sup>	中部地方整備局天竜川上流河川事務所 助言 C0086	株式会社パスコ	H25.6.18 H26.1.31
長野県	松本市 一部	道路管理	修正測量	1000	0.0875km <sup>2</sup>	長野県松本市 助言 C0210	国際航業株式会社	H25.9.1 H27.3.31
長野県	松本市 一部 塩尻市 一部	道路計画	基準点測量	2級	4点	長野県松本建設事務所 助言 C0654	有限会社かいたく	H26.1.15 H26.5.10

関東地方

都道府県名	測量地域	測量目的	測量種別	縮尺・等級	事業量	測量計画機関(助言番号)	測量作業機関	実施時期
長野県	木祖村 一部	都市計画	数値撮影(デジタル) 修正測量 数値図化 地図編集	地上画素寸法 20cm 2500 10000 10000	140.46km <sup>2</sup> 16.3km <sup>2</sup> 107.86km <sup>2</sup> 124.16km <sup>2</sup>	長野県木祖村 助言 C0051	株式会社協同測量社	H26.4.30 H27.2.27
長野県	松本市 一部	都市計画	修正測量 修正測量	2500 2500	79.77km <sup>2</sup> 47.5km	長野県松本市 助言 C0044	株式会社こうそく	H26.5.26 H27.3.13
長野県	長野市 一部 千曲市 一部 信濃町 一部 飯綱町 一部	道路管理	復旧測量(基準点) 復旧測量(基準点) 復旧測量(水準)	2級 3級 3級	1点 1点 1.15km2点	関東地方整備局長野国道事務所 助言 C0117	株式会社こうそく	H26.6.13 H27.2.27
長野県	箕輪町 全域	都市計画	修正測量	2500	34.39km <sup>2</sup>	長野県箕輪町 助言 C0217	朝日航洋株式会社	H26.6.16 H27.2.20
長野県	栄村 一部	その他	基準点測量 基準点測量 基準点測量	2級 3級 4級	9点 11点 236点	北陸地方整備局湯沢砂防事務所 助言 C0289	株式会社ナカノアイシステム	H26.6.20 H27.1.30
長野県	長野市 一部 生坂村 一部	総合計画	復旧測量(基準点) 復旧測量(基準点) 復旧測量(水準)	2級 3級 3級	2点 9点 5.75km15点	関東地方整備局長野国道事務所 助言 C0165	株式会社タイヨーエンジニア	H26.6.27 H27.2.27
長野県	茅野市 一部 岡谷市 一部	その他	復旧測量(基準点) 復旧測量(基準点) 復旧測量(水準)	2級 3級 3級	1点 1点 0.99km2点	関東地方整備局長野国道事務所 助言 C0531	黒田整地開発株式会社	H26.7.2 H27.2.27
長野県	松本市 一部	その他	基準点測量	4級	15点	長野県松本市 助言 C0092	株式会社アンドー	H26.7.7 H26.10.31
長野県	上田市 一部	その他	基準点測量 基準点測量	3級 4級	6点 40点	長野県上小地方事務所 助言 C0167	エイペクス測量設計	H26.7.8 H27.1.30
長野県	松本市 一部	道路計画	基準点測量 基準点測量	2級 3級	2点 2点	長野県松本建設事務所 助言 C0134	株式会社アンドー	H26.7.14 H26.10.15
長野県	千曲市 一部	固定資産	修正測量	2500	11.95km <sup>2</sup>	長野県千曲市 助言 C0143	有限会社フリースケール	H26.7.22 H26.12.17
長野県	大町市 一部	その他	地形図等成果の座標補正 修正測量 地形図等成果の座標補正 地図編集	2500 1000 5000 10000	351km <sup>2</sup> 3.729km 168km <sup>2</sup> 519km <sup>2</sup>	長野県大町市 助言 C0192	株式会社こうそく	H26.8.8 H27.3.31
長野県	中川村 一部 松川町 一部	ダム計画	航空レーザ測量	1000	1.8km <sup>2</sup>	中部地方整備局天竜川ダム統 合管理事務所 助言 C0362	株式会社パスコ	H26.9.27 H27.3.20
長野県	安曇野市 一部 松本市 一部	道路管理	復旧測量(基準点) 復旧測量(基準点) 復旧測量(水準)	2級 3級 3級	1点 1点 1.14km2点	関東地方整備局長野国道事務所 助言 C0250	株式会社伊藤測量設計	H26.10.1 H27.2.27
長野県	千曲市 一部	都市計画	修正測量 地図編集	2500 10000	1.56km <sup>2</sup> 1.56km <sup>2</sup>	長野県千曲市 助言 C0431	株式会社大輝	H26.10.1 H27.1.30
長野県	松本市 一部	土地区画整理	基準点測量	4級	11点	松本市新井北土地区画整理組 合	株式会社アンドー	H26.10.8 H27.3.10
長野県	飯島町 一部	砂防計画	航空レーザ測量	500	9.24km <sup>2</sup>	中部地方整備局天竜川上流河 川事務所 助言 C0329	株式会社パスコ	H26.10.17 H27.3.20
長野県	坂城町 一部	道路管理	復旧測量(基準点) 復旧測量(水準)	2級 3級	1点 0.936km1点	関東地方整備局長野国道事務所 助言 C0340	株式会社伊藤測量設計	H26.10.20 H27.2.27
長野県	中野市 一部	道路管理	基準点測量 基準点測量 基準点測量	2級 3級 4級	10点 9点 77点	長野県中野市 助言 C0333	公益社団法人長野県公 共嘱託登記土地家屋調 査士協会	H26.10.25 H27.3.31
長野県	長野市 一部 大町市 一部 飯山市 一部 生坂村 一部 野沢温泉村 一部 栄村 一部	河川計画	数値撮影(デジタル) 数値図化	地上画素寸法 10cm 2500	107km <sup>2</sup> 40.8km <sup>2</sup>	北陸地方整備局長野川河川事 務所 助言 C0476	朝日航洋株式会社	H26.11.11 H27.3.25
長野県	小谷村 一部 白馬村 一部	砂防計画	航空レーザ測量	1000	1.67km <sup>2</sup>	長野県北安曇地方事務所 助言 C0651	北陽建設株式会社	H26.11.26 H27.2.27
長野県	諏訪市 一部	道路計画	数値撮影(デジタル) 数値図化	500 1000	4.2km <sup>2</sup> 1.2km <sup>2</sup>	長野県諏訪建設事務所 助言 C0434	株式会社こうそく	H26.12.1 H27.3.27
長野県	佐久市 一部	都市計画	修正測量	2500	6km <sup>2</sup>	長野県佐久市 助言 C0671	株式会社みすず総合コン サルタント	H26.12.25 H27.3.20
長野県	長野市 一部	基準点管理	復旧測量(基準点)	街区三角点	1点	長野県長野市 助言 C0448	株式会社協同測量社	H27.1.13 H27.3.31
長野県	駒ヶ根市 一部	都市計画	既成図数値化 地形図等成果の座標補正 地形図等成果の座標補正	2500 2500 2500	14.822km <sup>2</sup> 14.822km <sup>2</sup> 14.822km <sup>2</sup>	長野県駒ヶ根市 助言 C0592	アジア航測株式会社	H27.1.14 H27.3.20
長野県	佐久穂町 全域	道路管理	現地測量(数値地形図作成)	1000	0.26km <sup>2</sup> 7.696km	長野県佐久穂町 助言 C0599	アジア航測株式会社	H27.1.14 H27.3.27
長野県	塩尻市 一部	土地区画整理	基準点測量 基準点測量 水準測量	2級 3級 4級	8点 10点 4.5km	長野県塩尻市 助言 C0597	株式会社日研コンサル	H27.1.19 H27.3.25

関東地方

都道府県名	測量地域	測量目的	測量種別	縮尺・等級	事業量	測量計画機関(助言番号)	測量作業機関	実施時期
長野県	飯田市 一部	固定資産	数値撮影(デジタル) 同時調整 写真地図作成(デジタル オルソ)	地上画素寸法 16cm 1000 1000及び2500	416km <sup>2</sup> 416km <sup>2</sup> 416km <sup>2</sup>	長野県飯田市 助言 C0018	朝日航洋株式会社	H27.4.28 H27.9.14
長野県	麻績村 一部	その他	数値図化 修正測量	1000 2500	1.43km <sup>2</sup> 1.43km <sup>2</sup>	長野県麻績村 助言 C0031	株式会社こうそく	H27.5.11 H28.1.29
長野県	長野市 一部 大町市 一部 生坂村 一部	河川管理	基準点測量	1級	46点	北陸地方整備局千曲川河川事 務所 助言 C0034	株式会社伊藤測量設計	H27.5.25 H28.3.31
長野県	全域	固定資産	数値撮影(デジタル) 同時調整 写真地図作成(デジタル オルソ) 地形図等成 果の座標補 正 修正測量	地上画素寸法 20cm 2500 2500 2500 2500	267.91km <sup>2</sup> 267.91km <sup>2</sup> 99.84km <sup>2</sup> 267.91km <sup>2</sup> 4.75km <sup>2</sup>	長野県小谷村 助言 C0092	株式会社パスコ	H27.6.1 H27.12.18
長野県	塩尻市 一部	その他	修正測量 修正測量 地形図等成 果の座標補 正	2500 1000 10000	53.06km <sup>2</sup> 4.5km <sup>2</sup> 289.98km <sup>2</sup>	長野県塩尻市 助言 C0127	株式会社こうそく	H27.7.1 H28.1.8
長野県	山ノ内町 一部	都市計画	数値撮影(デジタル)	地上画素寸法 16cm	76.36km <sup>2</sup>	長野県山ノ内町 助言 C0153	株式会社こうそく	H27.7.21 H28.2.29
長野県	東御市 一部	土地改良	基準点測量 基準点測量	1級 2級	2点 4点	長野県上小地方事務所 助言 C0214	株式会社みすず総合コン サルタント	H27.8.5 H28.2.12
長野県	安曇野市 一部	土地改良	基準点測量	2級	2点	長野県松本地方事務所 助言 C0116	有限会社 アズサ測量設 計開発	H27.8.7 H27.11.6
長野県	栄村 一部 野沢温泉村 一部 飯山市 一部	河川管理	水準測量	3級	22km	北陸地方整備局千曲川河川事 務所 助言 C0230	株式会社伊藤測量設計	H27.9.1 H28.3.31
長野県	長野市 一部	その他	基準点測量 基準点測量 基準点測量 水準測量	1級 3級 4級 3級	2点 8点 53点 8.1km	北陸地方整備局千曲川河川事 務所 助言 C0235	株式会社平成測量	H27.9.10 H28.3.10
長野県	池田町 一部 松川町 一部 安曇野市 一部 大町市 一部	河川管理	航空レーザ測 量 航空レーザ測 量	500 1000	24km <sup>2</sup> 24km <sup>2</sup>	北陸地方整備局千曲川河川事 務所 助言 C0341	朝日航洋株式会社	H27.9.19 H28.2.26
長野県	松川町 一部 中川村 一部	ダム計画	航空レーザ測 量 数値撮影(デ ジタル) 同時調整	1000 地上画素寸法 12cm 1000	2.04km <sup>2</sup> 36km <sup>2</sup> 36km <sup>2</sup>	中部地方整備局天竜川ダム統 合管理事務所 助言 C0627	株式会社パスコ	H27.9.26 H28.3.31
長野県	原村 全域	固定資産	数値撮影(デ ジタル)	1000	43.26km <sup>2</sup>	長野県原村 助言 C0319	国際航業株式会社	H27.10.13 H28.1.29
長野県	上田市 一部	基準点管理	復旧測量(基 準点) 復旧測量(基 準点)	街区三角点 街区多角点	1点 1点	長野県上田市 助言 C0372	株式会社大輝	H27.11.9 H28.3.11
長野県	木島平村 一部 飯山市 一部	その他	基準点測量 基準点測量 基準点測量	2級 3級 4級	1点 13点 27点	長野県北信建設事務所 助言 C0431	有限会社エヌシー技研	H27.12.1 H28.3.10
長野県	中野市 一部	基準点管理	基準点測量	街区三角点	1点	長野県中野市 助言 C0478	有限会社須高測量	H27.12.21 H28.3.31
茨城県	境町 一部 五霞町 一部 坂東市 一部 守谷市 一部 取手市 一部	河川管理	数値撮影(デ ジタル)	地上画素寸法 23cm	98.2km <sup>2</sup>	関東地方整備局利根川上流河 川事務所 助言 C0045	アジア航測株式会社	H27.5.7 H28.3.31
千葉県	野田市 一部 我孫子市 一部 柏市 一部							
茨城県 埼玉県	五霞町 一部 境町 一部 越谷市 一部 八潮市 一部 春日部市 一部 草加市 一部 吉川市 一部 杉戸町 一部 三郷市 一部 幸手市 一部 松戸市 一部 野田市 一部 松伏町 一部 江戸川区 一部 市川市 一部 船橋市 一部 流山市 一部 鎌ヶ谷市 一部 足立区 一部 葛飾区 一部	河川計画	航空レーザ測 量	1000	901km <sup>2</sup>	関東地方整備局江戸川河川事 務所 助言 C0114	アジア航測株式会社	H26.6.17 H27.1.31
東京都 群馬県 埼玉県	伊勢崎市 一部 太田市 一部 玉村町 一部 大泉町 一部 熊谷市 一部 本庄市 一部 深谷市 一部 上里町 一部	河川管理	修正測量	2500	116.9km <sup>2</sup>	関東地方整備局利根川上流河 川事務所 助言 C0423	アジア航測株式会社	H26.10.28 H27.3.25
埼玉県	川越市 一部	その他	基準点測量	補助基準点	18点	国土交通省土地・建設産業局 地籍整備課 助言 C0416	株式会社本州	H27.10.27 H28.1.26
千葉県	栄町 一部							
埼玉県	川口市 一部 蕨市 全域	河川計画	航空レーザ測 量 数値撮影(デ ジタル) 同時調整 写真地図作 成(デジタル オルソ)	1000 地上画素寸法 23cm 2500 2500	311.3km <sup>2</sup> 86km <sup>2</sup> 86km <sup>2</sup> 86km <sup>2</sup>	関東地方整備局荒川下流河川 事務所 助言 C0139	アジア航測株式会社	H26.7.3 H27.3.20
東京都	千代田区 全域 中央区 一部 港区 全域 文京区 全域 台東区 全域 墨田区 全域 江東区 一部 北区 全域 荒川区 一部 板橋区 一部 足立区 一部 葛飾区 一部 江戸川区 一部							
埼玉県	新座市 一部 和光市 一部 朝霞市 一部 川口市 一部 新宿区 一部 中野区 一部 杉並区 一部 豊島区 一部 北区 一部 板橋区 一部 練馬区 全域 武蔵野市 一部 三鷹市 一部 清瀬市 一部 東久留米市 一部 西東京市 一部	総合計画	写真地図作 成(デジタル オルソ) 修正測量 地形図等成 果の座標補 正	2500 2500 2500	171.1km <sup>2</sup> 67.5km <sup>2</sup> 67.5km <sup>2</sup>	東京都練馬区 助言 C0467	国際航業株式会社	H26.11.27 H27.3.27

関東地方

都道府県名	測量地域	測量目的	測量種別	縮尺・等級	事業量	測量計画機関(助言番号)	測量作業機関	実施時期
千葉県	松戸市 一部	その他	基準点測量	3級	1点	千葉県松戸市 助言 C0665	有限会社フジ図研	H25.2.5 H25.3.31
千葉県	館山市 一部 南房総市 一部	砂防計画	数値図化	2500	15.45km <sup>2</sup>	千葉県安房土木事務所 助言 C0310	国際航業株式会社	H25.10.3 H27.3.25
千葉県	館山市 全域	都市計画	数値図化 地図編集 地図編集 MMS計測	2500 10000 25000 500	110.22km <sup>2</sup> 110.22km <sup>2</sup> 110.22km <sup>2</sup> 344km	千葉県館山市 助言 C0714	国際航業株式会社	H26.2.17 H27.3.31
千葉県	香取市 一部	都市計画	基準点測量 基準点測量 水準測量 基準点測量	2級 3級 3級 4級	3点 5点 7km 50点	独立行政法人都市再生機構東 日本賃貸住宅本部 助言 C0022	サン・ジオテック株式会 社	H26.5.7 H26.10.31
千葉県	八千代市 全域	総合計画	復旧測量(基 準点) 基準点測量	3級 3級	72点 13点	千葉県八千代市 助言 C0242	株式会社常葉	H26.7.4 H27.2.27
千葉県	多古町 一部	都市計画	同時調整 既成図数値 化 修正測量 地形図等成 果の座標補 正 地形図等成 果の座標補 正	2500 2500 2500 2500	12km <sup>2</sup> 12km <sup>2</sup> 12km <sup>2</sup> 12km <sup>2</sup>	千葉県多古町 助言 C0238	京葉測量株式会社	H26.7.30 H27.3.31
千葉県	流山市 一部	地籍調査	その他	500	0.08km <sup>2</sup>	千葉県流山市 助言 C0166	株式会社大塚測量	H26.9.1 H27.3.31
千葉県	成田市 一部	基準点管 理	復旧測量(基 準点) 復旧測量(基 準点)	1級 2級	55点 212点	千葉県成田市 助言 C0380	高木測量株式会社	H26.9.12 H27.2.27
千葉県	鋸南町 一部 富津市 一部	道路計画	数値撮影(デ ジタル) 数値図化	地上画素寸法 12cm 1000	3.71km <sup>2</sup> 0.6km <sup>2</sup>	関東地方整備局千葉国道事務 所 助言 C0350	株式会社パスコ	H26.9.24 H26.11.28
千葉県	旭市 全域	その他	数値撮影(デ ジタル)	地上画素寸法 12cm	129.91km <sup>2</sup>	千葉県旭市 助言 C0491	国際航業株式会社	H26.9.26 H27.3.20
千葉県	浦安市 一部	道路計画	復旧測量(基 準点) 復旧測量(基 準点) 復旧測量(基 準点)	1級 2級 3級	1点 8点 40点	千葉県浦安市 助言 C0268	京葉測量株式会社	H26.10.1 H27.1.31
千葉県	市原市 全域	固定資産	数値撮影(デ ジタル) 写真地図作 成(デジタル オルソ)	地上画素寸法 12.5cm 1000	368.2km <sup>2</sup> 368.2km <sup>2</sup>	千葉県市原市 助言 C0359	アジア航測株式会社	H26.10.10 H27.3.30
千葉県	市原市 一部	基準点管 理	復旧測量(基 準点) 基準点測量	2級 3級	58点 117点	千葉県市原市 助言 C0375	太陽測量株式会社 有限会社弥生測量開発	H26.10.10 H27.3.23
千葉県	千葉市 全域	地盤変動 調査	水準測量	1級	195.7km	千葉県千葉市 助言 C0377	株式会社八州	H26.10.24 H27.3.27
千葉県	茂原市 一部 睦沢町 一部 長柄町 一部 長南町 一部	砂防計画	数値図化	2500	18.28km <sup>2</sup>	千葉県長生土木事務所 助言 C0319	国際航業株式会社	H26.10.27 H27.2.3
千葉県	松戸市 一部 野田市 一部 流山市 一部 鎌ヶ谷市 一部	砂防計画	数値図化	2500	2.94km <sup>2</sup>	千葉県東葛飾土木事務所 助言 C0343	国際航業株式会社	H26.11.1 H27.3.25
千葉県	松戸市 一部	道路計画	数値撮影(デ ジタル) 数値図化	地上画素寸法 8cm 500	0.16km <sup>2</sup> 0.16km <sup>2</sup>	千葉県水道局施設整備セン ター 助言 C0493	京葉測量株式会社	H26.11.1 H27.3.10
千葉県	松戸市 一部	基準点管 理	復旧測量(基 準点) 復旧測量(基 準点)	2級 3級	1点 2点	千葉県松戸市 助言 C0379	空間情報サービス株式 会社	H26.11.4 H26.11.28
千葉県	松戸市 一部	基準点管 理	復旧測量(基 準点)	3級	1点	千葉県松戸市 助言 C0469	池田測量株式会社	H26.11.4 H26.12.26
千葉県	野田市 一部	都市計画	修正測量 地形図等成 果の座標補 正	2500 2500	0.49km <sup>2</sup> 103.54km <sup>2</sup>	千葉県野田市 助言 C0517	株式会社パスコ	H26.11.14 H27.3.25
千葉県	松戸市 全域	固定資産	数値撮影(デ ジタル)	地上画素寸法 12cm	61.33km <sup>2</sup>	千葉県松戸市 助言 C0631	国際航業株式会社	H26.11.27 H27.3.31
千葉県	横芝光町 全域	固定資産	数値撮影(デ ジタル)	地上画素寸法 16cm	66.91km <sup>2</sup>	千葉県横芝光町 助言 C0395	株式会社パスコ	H26.12.1 H27.3.25
千葉県	南房総市 全域	固定資産	数値撮影(デ ジタル) 同時調整 写真地図作 成(デジタル オルソ)	地上画素寸法 10cm 1000 1000	230.22km <sup>2</sup> 230.22km <sup>2</sup> 230.22km <sup>2</sup>	千葉県南房総市 助言 C0410	朝日航洋株式会社	H26.12.1 H27.3.27
千葉県	君津市 全域	固定資産	数値撮影(デ ジタル)	地上画素寸法 20cm	318.83km <sup>2</sup>	千葉県君津市 助言 C0417	株式会社パスコ	H26.12.1 H27.7.31
千葉県	富津市 全域	固定資産	数値撮影(デ ジタル) 同時調整	地上画素寸法 16cm 1000	205.35km <sup>2</sup> 205.35km <sup>2</sup>	千葉県富津市 助言 C0430	朝日航洋株式会社	H26.12.1 H27.3.25
千葉県	千葉市 全域	基準点管 理	復旧測量(基 準点) 復旧測量(基 準点) 復旧測量(基 準点)	1級 2級 3級	177点 632点 2907点	千葉県千葉市 助言 C0435	アジア航測株式会社	H26.12.1 H27.3.1
千葉県	千葉市 一部	固定資産	数値撮影(デ ジタル)	地上画素寸法 20cm	272.08km <sup>2</sup>	千葉県千葉市 助言 C0449	株式会社パスコ	H26.12.1 H27.3.31

関東地方

都道府県名	測量地域	測量目的	測量種別	縮尺・等級	事業量	測量計画機関(助言番号)	測量作業機関	実施時期	
千葉県	山武市 全域 富里市 全域 印西市 全域 袖ヶ浦市 一部 浦安市 全域 君津市 一部 我孫子市 全域 流山市 全域 勝浦市 一部 習志野市 全域 東金市 全域 成田市 一部 野田市 全域 木更津市 一部 市川市 全域 長南町 全域 御宿町 一部 横芝光町 一部 白子町 全域 栄町 全域 九十九里町 全域 多古町 一部 大網白里市 全域 いすみ市 一部	地盤変動調査	水準測量	1級	1848km	千葉県 助言 C0477	株式会社八州 株式会社コーケン 国際測地株式会社 株式会社協立コンサルタンツ	H26.12.1 H27.5.29	
千葉県	成田市 全域	固定資産	数値撮影(デジタル)	地上画素寸法 20cm	213.84km <sup>2</sup>	千葉県成田市 助言 C0495	株式会社パスコ	H26.12.1 H27.3.31	
千葉県	東金市 全域	固定資産	数値撮影(デジタル) 同時調整 写真地図作成(デジタル オルソ)	地上画素寸法 12cm 1000 1000	89.34km <sup>2</sup> 89.34km <sup>2</sup> 89.34km <sup>2</sup>	千葉県東金市 助言 C0523	朝日航洋株式会社	H26.12.1 H27.3.25	
千葉県	我孫子市 全域	固定資産	数値撮影(デジタル) 同時調整	地上画素寸法 14.4cm 1000	43.19km <sup>2</sup> 43.19km <sup>2</sup>	千葉県我孫子市 助言 C0490	朝日航洋株式会社	H26.12.10 H27.3.31	
千葉県	大網白里町 全域	固定資産	数値撮影(デジタル) 同時調整	地上画素寸法 12cm 1000	58.06km <sup>2</sup> 58.06km <sup>2</sup>	千葉県大網白里市 助言 C0487	朝日航洋株式会社	H26.12.15 H27.3.25	
千葉県	鎌ヶ谷市 全域	固定資産	数値撮影(デジタル) 同時調整	地上画素寸法 12cm 1000	21.11km <sup>2</sup> 21.11km <sup>2</sup>	千葉県鎌ヶ谷市 助言 C0552	朝日航洋株式会社	H26.12.15 H27.3.31	
千葉県	八千代市 全域	固定資産	数値撮影(デジタル) 同時調整 写真地図作成(デジタル オルソ)	地上画素寸法 10cm 1000 1000	51.27km <sup>2</sup> 51.27km <sup>2</sup> 51.27km <sup>2</sup>	千葉県八千代市 助言 C0553	朝日航洋株式会社	H26.12.15 H27.3.20	
千葉県	香取市 一部	その他	基準点測量 基準点測量	2級 4級	4点 25点	千葉県香取農業事務所 助言 C0569	株式会社総合開発	H26.12.17 H27.3.20	
千葉県	四街道市 全域	固定資産	数値撮影(デジタル)	地上画素寸法 12cm	34.7km <sup>2</sup>	千葉県四街道市 助言 C0445	アジア航測株式会社	H26.12.20 H27.3.25	
千葉県	市川市 全域	固定資産	数値撮影(デジタル)	地上画素寸法 20cm	56.39km <sup>2</sup>	千葉県市川市 助言 C0530	株式会社パスコ	H26.12.25 H27.3.17	
千葉県	千葉市 一部	その他	復旧測量(基準点) 復旧測量(基準点) 基準点測量	2級 3級 3級	2点 4点 1点	千葉県千葉市 助言 C0547	株式会社ポーソーテック	H26.12.25 H27.3.20	
千葉県	館山市 全域	固定資産	数値撮影(デジタル)	地上画素寸法 14cm	110.22km <sup>2</sup>	千葉県館山市 助言 C0409	国際航業株式会社	H26.12.27 H27.3.20	
千葉県	浦安市 全域	総合計画	数値撮影(デジタル)	地上画素寸法 12.5cm	17km <sup>2</sup>	千葉県浦安市 助言 C0551	国際航業株式会社	H27.1.1 H27.3.31	
千葉県	鴨川市 一部 南房総市 一部 長南町 一部	富津市 一部 いすみ市 一部 大多喜町 一部	土地改良	復旧測量(基準点) 復旧測量(基準点) 復旧測量(基準点) 復旧測量(基準点)	1級 2級 3級 4級	39点 24点 292点 1506点	千葉県農林水産部耕地課 助言 C0611	千葉県土地改良事業団体連合会	H27.1.14 H27.3.20
千葉県	千葉市 一部	基準点管理	復旧測量(基準点)	3級	1点	千葉県千葉市 助言 C0632	日測株式会社	H27.1.20 H27.3.31	
千葉県	木更津市 一部 袖ヶ浦市 一部	君津市 全域	砂防計画	数値図化	2500	30.7km <sup>2</sup>	千葉県君津土木事務所 助言 C0609	国際航業株式会社	H27.1.21 H27.3.25
千葉県	八千代市 一部	総合計画	復旧測量(基準点) 基準点測量 基準点測量	3級 3級 2級	11点 2点 1点	千葉県八千代市 助言 C0637	有限会社カプトヤ測量設計	H27.1.22 H27.3.27	
千葉県	匝瑳市 一部	その他	復旧測量(基準点)	1級	2点	千葉県匝瑳市 助言 C0606	アジア航測株式会社	H27.1.26 H27.3.20	
千葉県	千葉市 一部	道路管理	復旧測量(基準点)	街区多角点	1点	千葉県千葉市 助言 C0626	有限会社ミドリ測量	H27.2.10 H27.3.25	
千葉県	千葉市 一部	基準点管理	復旧測量(基準点) 基準点測量	3級 3級	1点 9点	千葉県千葉市 助言 C0636	株式会社ポーソーテック	H27.2.23 H27.6.30	
千葉県	千葉市 一部	基準点管理	復旧測量(基準点)	3級	1点	千葉県千葉市 助言 C0648	有限会社総武測量	H27.2.25 H27.3.18	
千葉県	松戸市 一部	基準点管理	復旧測量(基準点) 復旧測量(基準点)	2級 3級	5点 14点	千葉県松戸市 助言 C0660	空間情報サービス株式会社	H27.2.25 H27.3.20	
千葉県	印西市 一部	基準点管理	復旧測量(基準点)	3級	1点	千葉県印西市 助言 C0673	有限会社グロース	H27.3.1 H27.4.20	
千葉県	千葉市 一部	その他	復旧測量(基準点)	街区三角点	1点	千葉県千葉市 助言 C0699	株式会社ひかり測量	H27.3.20 H27.3.30	
千葉県	大多喜町 全域	都市計画	数値図化 地図編集	2500 10000	129.87km <sup>2</sup> 129.87km <sup>2</sup>	千葉県大多喜町 助言 C0025	株式会社パスコ	H27.4.21 H28.1.31	
千葉県	千葉市 一部	基準点管理	復旧測量(基準点)	3級	2点	千葉県千葉市 助言 C0013	株式会社タキノ	H27.5.7 H27.5.30	

関東地方

都道府県名	測量地域	測量目的	測量種別	縮尺・等級	事業量	測量計画機関(助言番号)	測量作業機関	実施時期
千葉県	鎌ヶ谷市 一部	基準点管理	復旧測量(基準点)	2級	3点	千葉県鎌ヶ谷市助言 C0050	国際航業株式会社	H27.6.1 H27.7.24
千葉県	千葉市 一部	基準点管理	復旧測量(基準点)	街区多角点	2点	千葉県千葉市助言 C0048	都測量設計株式会社	H27.6.16 H27.6.24
千葉県	千葉市 一部	その他	復旧測量(基準点)	3級	2点	千葉県千葉市助言 C0091	空間情報サービス株式会社	H27.6.17 H27.10.14
千葉県	松戸市 一部	都市計画	基準点測量 水準測量	4級 4級	52点 4.38km	千葉県松戸市助言 C0100	株式会社トーニチコンサルタント	H27.6.22 H27.10.15
千葉県	松戸市 一部	基準点管理	復旧測量(基準点)	2級	1点	千葉県松戸市助言 C0112	有限会社タナベ測量設計事務所	H27.6.22 H27.7.31
千葉県	千葉市 一部	基準点管理	復旧測量(基準点)	街区多角点	2点	千葉県千葉市助言 C0062	都測量設計株式会社	H27.7.10 H27.8.14
千葉県	松戸市 一部	基準点管理	復旧測量(基準点) 復旧測量(基準点)	3級 街区多角点	3点 1点	千葉県松戸市助言 C0185	サン・ジオテック株式会社	H27.7.24 H28.1.29
千葉県	松戸市 一部	基準点管理	復旧測量(基準点)	3級	1点	千葉県松戸市助言 C0184	有限会社タナベ測量設計事務所	H27.8.12 H27.8.31
千葉県	いすみ市 一部	土地改良	復旧測量(基準点) 復旧測量(基準点) 基準点測量 基準点測量	1級 3級 3級 4級	11点 25点 15点 112点	千葉県夷隅農業事務所助言 C0184	千葉県土地改良事業団体連合会	H27.8.20 H28.2.27
千葉県		土地改良	復旧測量(基準点) 復旧測量(基準点) 復旧測量(基準点) 復旧測量(基準点)	1級 2級 3級 4級	9点 54点 341点 486点	千葉県農林水産部耕地課助言 C0213	千葉県土地改良事業団体連合会	H27.9.15 H27.12.10
千葉県	流山市 一部	土地区画整理	基準点測量 基準点測量	2級 3級	5点 17点	千葉県流山区画整理事務所助言 C0537	画地測量設計株式会社	H27.10.16 H28.1.25
千葉県	柏市 一部	基準点管理	基準点測量	3級	28点	千葉県柏市助言 C0371	国際航業株式会社	H27.11.10 H28.3.31
千葉県	鴨川市 一部	地すべり対策	数値図化(同時調整含む)	1000	3.445km <sup>2</sup>	千葉県安房農業事務所助言 C0500	京葉測量株式会社	H27.11.28 H28.3.10
千葉県	松戸市 一部	基準点管理	復旧測量(基準点)	街区多角点	1点	千葉県松戸市助言 C0472	有限会社タナベ測量設計事務所	H27.12.7 H27.12.31
長野県	木曾町 一部 王滝村 一部 南木曾町 一部 宮田村 一部 箕輪町 全域 原村 全域 下諏訪町 全域 立科町 一部 茅野市 全域 伊那市 一部 岡谷市 全域 北杜市 一部	大桑村 一部 木祖村 一部 上松町 一部 南箕輪村 全域 辰野町 一部 富士見町 全域 長和町 一部 塩尻市 一部 駒ヶ根市 一部 諏訪市 全域	森林計画 数値撮影(デジタル)	地上画素寸法 40cm	2228km <sup>2</sup>	長野県助言 C0331	株式会社こうそく	H27.10.21 H28.3.10
山梨県	南木曾町 一部	砂防計画	航空レーザ測量	1000	278.3km <sup>2</sup>	中部地方整備局多治見砂防国道事務所助言 C0683	アジア航測株式会社	H26.9.28 H27.3.31
岐阜県	下呂市 一部		航空レーザ測量	1000	323.8km <sup>2</sup>			
東京都	稲城市 一部 府中市 一部 大田区 一部	多摩市 一部 八王子市 一部	その他 基準点測量	4級	131点	関東地方整備局京浜河川事務所助言 C0337	株式会社大輝	H26.10.24 H27.3.16
神奈川県	川崎市 一部							
東京都	東久留米市 一部		その他 復旧測量(基準点)	4級	66点	独立行政法人都市再生機構東日本賃貸住宅本部助言 C0356	昭和株式会社	H27.8.5 H28.3.15
埼玉県	新座市 一部							
栃木県	高根沢町 一部 上三川町 一部 さくら市 一部 小山市 一部 宇都宮市 一部	塩谷町 一部 下野市 一部 真岡市 一部 日光市 一部 守谷市 一部	河川管理 数値撮影(デジタル) 航空レーザ測量	地上画素寸法 17cm 500	579.1km <sup>2</sup> 271.5km <sup>2</sup>	国土交通省関東地方整備局下館河川事務所助言 C0071	株式会社パスコ	H27.6.25 H28.1.29
茨城県	筑西市 一部 八千代町 一部 つくばみらい市 一部 結城市 一部 下妻市 一部	守谷市 一部 常総市 一部						



北陸地方

都道府県名	測量地域	測量目的	測量種別	縮尺・等級	事業量	測量計画機関(助言番号)	測量作業機関	実施時期
新潟県	新潟市 一部	その他	基準点測量	4級	0.37km <sup>2</sup> 175点	法務省新潟地方方法務局 助言 D0171	渡辺測量株式会社	H25.8.23 H27.2.27
新潟県	三条市 一部	道路計画	基準点測量 基準点測量	3級 4級	3点 35点	北陸地方整備局長岡国道事務所 助言 D0150	大原技術株式会社	H25.10.9 H26.1.31
新潟県	柏崎市 一部	道路計画	基準点測量 基準点測量 基準点測量	2級 3級 4級	4点 4点 24点	北陸地方整備局長岡国道事務所 助言 D0178	大原技術株式会社	H25.10.29 H26.1.31
新潟県	南魚沼市 一部	その他	基準点測量 基準点測量 基準点測量 その他	2級 3級 4級 一筆地測量	3点 4点 0.11km <sup>2</sup> 55点 0.11km <sup>2</sup>	新潟県南魚沼市 助言 D0142	新潟県土地改良事業団体連合会	H25.10.30 H27.3.20
新潟県	南魚沼市 一部	その他	基準点測量 基準点測量 基準点測量 その他	2級 3級 4級 一筆地測量	2点 3点 0.04km <sup>2</sup> 30点 0.04km <sup>2</sup>	新潟県南魚沼市 助言 D0143	新潟県土地改良事業団体連合会	H25.10.30 H27.3.20
新潟県	村上市 一部	その他	数値図化	2500	6.81km <sup>2</sup>	新潟県村上市地域振興局 助言 D0179	三和航測株式会社	H25.11.20 H26.2.17
新潟県	上越市 全域	固定資産	数値撮影(デジタル) 同時調整	地上画素寸法 12cm 1000	973.61km <sup>2</sup> 973.61km <sup>2</sup>	新潟県上越市 助言 D0008	朝日航洋株式会社	H26.4.1 H27.3.31
新潟県	新潟市 一部	土地区画整理	基準点測量 基準点測量	2級 3級	2点 8点	西名目所土地区画整理組合 助言 D0005	株式会社都計	H26.4.21 H28.3.31
新潟県	燕市 全域	都市計画	地形図等成果の座標補正 修正測量	2500 2500	110.96km <sup>2</sup> 110.96km <sup>2</sup>	新潟県燕市 助言 D0014	株式会社オリス	H26.5.22 H26.12.25
新潟県	長岡市 全域	固定資産	数値撮影(デジタル) 同時調整	地上画素寸法 12cm 1000	890.91km <sup>2</sup> 890.91km <sup>2</sup>	新潟県長岡市 助言 D0022	株式会社パスコ 新潟支店	H26.5.22 H27.3.31
新潟県	十日町市 一部	砂防計画	基準点測量 基準点測量 水準測量	2級 4級 3級	15点 183点 2点	北陸地方整備局湯沢砂防事務所 助言 D0049	中日本航空株式会社	H26.5.27 H27.1.30
新潟県	妙高市 一部 上越市 一部	砂防計画	同時調整 数値図化	2500 2500	31.9km <sup>2</sup> 31.9km <sup>2</sup>	新潟県上越地域振興局 助言 D0016	株式会社ナカノアイシステム	H26.6.4 H26.9.1
新潟県	南魚沼市 一部	砂防計画	基準点測量 基準点測量 基準点測量	2級 3級 4級	7点 8点 103点	北陸地方整備局湯沢砂防事務所 助言 D0018	株式会社SKプランニング	H26.6.10 H27.1.15
新潟県	村上市 一部	都市計画	数値図化	2500	1km <sup>2</sup>	新潟県村上市 助言 D0034	株式会社オリス	H26.6.10 H27.3.20
新潟県	新潟市 一部	道路計画	基準点測量 基準点測量 基準点測量 数値撮影(デジタル) 数値図化(同時調整含む)	1級 2級 3級 地上画素寸法 9cm 500	2点 15点 44点 26.1km <sup>2</sup> 1.1km <sup>2</sup>	新潟県新潟市 助言 D0155	株式会社ナカノアイシステム	H26.6.10 H27.3.13
新潟県	新潟市 一部	港湾計画	水準測量	2級	50km	北陸地方整備局新潟港湾・空港整備事務所 助言 D0032	株式会社新和測量設計事務所	H26.6.13 H27.2.27
新潟県	魚沼市 一部	都市計画	数値撮影(デジタル) 同時調整	地上画素寸法 16cm 1000	584.09km <sup>2</sup> 584.09km <sup>2</sup>	新潟県魚沼市 助言 D0042	株式会社ナカノアイシステム	H26.6.26 H27.3.20
新潟県	村上市 一部	道路計画	基準点測量	2級	3点	北陸地方整備局新潟国道事務所 助言 D0129	株式会社ナカノアイシステム	H26.7.1 H27.2.27
新潟県	湯沢町 一部 南魚沼市 一部 十日町市 一部	砂防計画	航空レーザ測量	1000	380km <sup>2</sup>	北陸地方整備局湯沢砂防事務所 助言 D0065	中日本航空株式会社	H26.7.9 H27.2.13
新潟県	湯沢町 一部	砂防計画	基準点測量 基準点測量	2級 4級	8点 54点	北陸地方整備局湯沢砂防事務所 助言 D0086	苗場建設サービス株式会社	H26.7.10 H27.1.30
新潟県	南魚沼市 一部	砂防計画	基準点測量 基準点測量	2級 4級	8点 46点	北陸地方整備局湯沢砂防事務所 助言 D0087	苗場建設サービス株式会社	H26.7.10 H27.1.30
新潟県	新発田市 一部	土地改良	基準点測量 基準点測量 その他	3級 4級	43点 465点 3.78km <sup>2</sup>	新潟県新発田地域振興局 助言 D0052	新潟県土地改良事業団体連合会	H26.7.28 H27.3.7
新潟県	新潟市 一部	地盤変動調査	水準測量	2級	68km	北陸農政局信濃川水系土地改良調査管理事務所 助言 D0039	株式会社信越測量設計	H26.8.1 H26.9.30
新潟県	南魚沼市 一部	土地改良	基準点測量 基準点測量 基準点測量	2級 3級 4級	2点 1点 6点	新潟県南魚沼市 助言 D0059	新潟県土地改良事業団体連合会	H26.8.1 H27.3.7
新潟県	魚沼市 一部	土地改良	基準点測量 基準点測量 基準点測量	2級 3級 4級	9点 23点 1.17km <sup>2</sup>	新潟県魚沼地域振興局 助言 D0060	新潟県土地改良事業団体連合会	H26.8.1 H27.3.7
新潟県	上越市 全域	地盤変動調査	水準測量	2級	77km	新潟県上越市 助言 D0070	株式会社ナカノアイシステム	H26.8.6 H27.3.5
新潟県	上越市 一部	土地改良	基準点測量 基準点測量	3級 4級	29点 1.68km <sup>2</sup> 288点	新潟県上越地域振興局 助言 D0067	新潟県土地改良事業団体連合会	H26.8.11 H27.3.7
新潟県	上越市 一部	土地改良	基準点測量 基準点測量 基準点測量	2級 3級 4級	22点 54点 2.84km <sup>2</sup> 492点	新潟県上越地域振興局 助言 D0068	新潟県土地改良事業団体連合会	H26.8.11 H27.3.7
新潟県	上越市 一部	土地改良	基準点測量 基準点測量 基準点測量	2級 3級 4級	20点 49点 2.55km <sup>2</sup> 514点	新潟県上越地域振興局 助言 D0069	新潟県土地改良事業団体連合会	H26.8.11 H27.3.7
新潟県	新潟市 一部	土地改良	基準点測量 基準点測量 基準点測量	2級 3級 4級	9点 20点 1.51km <sup>2</sup> 250点	新潟県新潟地域振興局 助言 D0076	新潟県土地改良事業団体連合会	H26.8.18 H27.3.7
新潟県	十日町市 一部	道路計画	数値図化	2500	30.7km <sup>2</sup>	新潟県十日町地域振興局 助言 D0116	株式会社ナカノアイシステム	H26.8.21 H27.2.16
新潟県	村上市 一部	都市計画	数値図化	2500	6.6km <sup>2</sup>	新潟県村上市 助言 D0138	株式会社オリス	H26.8.23 H27.3.20
新潟県	長岡市 一部	土地改良	基準点測量 基準点測量 基準点測量	2級 3級 4級	6点 12点 0.32km <sup>2</sup> 120点	新潟県長岡地域振興局 助言 D0083	新潟県土地改良事業団体連合会	H26.8.25 H27.3.7
新潟県	新発田市 一部	土地改良	基準点測量 基準点測量	3級 4級	17点 2.15km <sup>2</sup>	新潟県新発田地域振興局 助言 D0085	新潟県土地改良事業団体連合会	H26.8.25 H27.3.7

北陸地方

都道府県名	測量地域	測量目的	測量種別	縮尺・等級	事業量	測量計画機関(助言番号)	測量作業機関	実施時期
新潟県	長岡市 一部	土地改良	基準点測量 基準点測量 基準点測量	2級 3級 4級	16点 47点 4.75km <sup>2</sup>	三条地域振興局 助言 D0088	新潟県土地改良事業団 体連合会	H26.8.25 H27.3.7
新潟県	新発田市 一部	土地改良	基準点測量 基準点測量 基準点測量	2級 3級 4級	1点 2点 0.03km <sup>2</sup> 8点	新潟県新発田地域振興局 助言 D0090	新潟県土地改良事業団 体連合会	H26.8.25 H27.3.7
新潟県	新発田市 一部	土地改良	基準点測量	4級	0.04km <sup>2</sup> 8点	新潟県新発田地域振興局 助言 D0091	新潟県土地改良事業団 体連合会	H26.8.25 H27.3.7
新潟県	新発田市 一部	土地改良	基準点測量 基準点測量 基準点測量	2級 3級 4級	22点 30点 2.52km <sup>2</sup> 370点	新潟県新発田地域振興局 助言 D0092	新潟県土地改良事業団 体連合会	H26.8.25 H27.3.7
新潟県	五泉市 一部 阿賀野市 一部	土地改良	基準点測量 基準点測量 基準点測量	2級 3級 4級	2点 1点 0.12km <sup>2</sup> 30点	菱池地区基盤整備組合 助言 D0101	新潟県土地改良事業団 体連合会	H26.8.25 H27.3.7
新潟県	新発田市 一部	地盤変動 調査	水準測量	2級	10km	新潟県新発田市 助言 D0073	株式会社真巧技術	H26.9.1 H27.3.2
新潟県	新潟市 一部	土地改良	基準点測量 基準点測量 基準点測量	2級 3級 4級	9点 13点 0.93km <sup>2</sup> 115点	新潟県新潟地域振興局 助言 D0094	新潟県土地改良事業団 体連合会	H26.9.1 H27.3.7
新潟県	十日町市 一部	土地改良	基準点測量 基準点測量 基準点測量	2級 3級 4級	3点 6点 0.129km <sup>2</sup> 43点	新潟県十日町地域振興局 助言 D0099	苗場建設サービス株式 会社	H26.9.1 H27.2.13
新潟県	柏崎市 一部	土地改良	基準点測量 基準点測量 基準点測量	2級 3級 4級	4点 3点 0.13km <sup>2</sup> 40点	新潟県柏崎地域振興局 助言 D0095	新潟県土地改良事業団 体連合会	H26.9.5 H27.3.6
新潟県	津南町 一部	土地改良	基準点測量 基準点測量	2級 4級	2点 0.03km <sup>2</sup> 11点	新潟県十日町地域振興局 助言 D0098	有限会社福原測量	H26.9.9 H27.1.31
新潟県	糸魚川市 一部	土地改良	基準点測量 基準点測量 基準点測量	2級 3級 4級	3点 15点 0.06km <sup>2</sup>	糸魚川地域振興局 助言 D0106	新潟県土地改良事業団 体連合会	H26.9.10 H27.2.28
新潟県	南魚沼市 一部 湯沢町 一部	砂防計画	数値撮影(デ ジタル) 同時調整	地上画素寸法 16cm 1000	380km <sup>2</sup> 380km <sup>2</sup>	北陸地方整備局湯沢砂防事務 所 助言 D0146	アジア航測株式会社	H26.9.12 H27.1.23
新潟県	上越市 一部	河川計画	数値撮影(デ ジタル) 数値図化(同 時調整含む)	地上画素寸法 18cm 2500	83km <sup>2</sup> 16.8km <sup>2</sup>	北陸地方整備局高田河川国道 事務所 助言 D0175	株式会社ナカノアイシス テム	H26.9.19 H27.2.27
新潟県	田上町 一部 燕市 一部 加茂市 一部 三条市 一部 長岡市 一部 新潟市 一部	河川計画	航空レーザ測 量	500	37.4km <sup>2</sup>	北陸地方整備局信濃川下流河 川事務所 助言 D0125	中日本航空株式会社	H26.9.23 H27.3.20
新潟県	津南町 一部 南魚沼市 一部 魚沼市 一部 十日町市 一部 小千谷市 一部 長岡市 一部	河川管理	数値撮影(デ ジタル) 数値図化(同 時調整含む)	地上画素寸法 28cm 2500	95km <sup>2</sup> 95km <sup>2</sup>	北陸地方整備局信濃川河川事 務所 助言 D0118	中日本航空株式会社	H26.9.24 H27.1.31
新潟県	村上市 一部	河川管理	数値撮影(デ ジタル) 数値図化(同 時調整含む)	地上画素寸法 29cm 2500	59km <sup>2</sup> 4.36km <sup>2</sup>	新潟県村上地域振興局 助言 D0136	株式会社ナカノアイシス テム	H26.9.24 H27.2.10
新潟県	糸魚川市 一部 上越市 一部	河川管理	航空レーザ測 量	500	10.2km <sup>2</sup>	北陸地方整備局高田河川国道 事務所 助言 D0163	アジア航測株式会社	H26.9.29 H27.1.30
新潟県	胎内市 一部	土地改良	復旧測量(基 準点) 復旧測量(基 準点) 復旧測量(基 準点)	2級 3級 4級	6点 41点 630点	新潟県新発田地域振興局 助言 D0131	株式会社新栄技術	H26.9.30 H27.1.30
新潟県	阿賀町 一部	道路計画	数値撮影(デ ジタル) 数値図化(同 時調整含む)	地上画素寸法 16cm 1000	5.4km <sup>2</sup> 5.4km <sup>2</sup>	北陸地方整備局新潟国道事務 所 助言 D0133	株式会社ナカノアイシス テム	H26.9.30 H27.2.27
新潟県	佐渡市 一部	空港計画	航空レーザ測 量	500	5.38km <sup>2</sup>	新潟県佐渡地域振興局 助言 D0150	アジア航測株式会社	H26.10.23 H27.3.13
新潟県	上越市 一部	下水道計 画	数値図化 修正測量	500 500	0.37km <sup>2</sup> 0.13km <sup>2</sup>	新潟県上越市 助言 D0143	株式会社ナカノアイシス テム	H26.10.28 H27.3.13
新潟県	妙高市 一部	砂防計画	数値図化	2500	11.3km <sup>2</sup>	上越地域振興局妙高砂防事務 所 助言 D0179	アジア航測株式会社	H26.10.29 H27.3.15
新潟県	妙高市 一部	砂防計画	数値図化	2500	10km <sup>2</sup>	上越地域振興局妙高砂防事務 所 助言 D0180	アジア航測株式会社	H26.10.29 H27.3.15
新潟県	糸魚川市 一部	道路計画	基準点測量 基準点測量 現地測量(数 値地形図作 成) 路線測量	2級 4級 1000	3点 10点 0.027km <sup>2</sup> 0.3km	北陸地方整備局高田河川国道 事務所 助言 D0165	保坂測量株式会社	H26.12.9 H27.2.27
新潟県	新潟市 一部	都市計画	修正測量	2500	34.64km <sup>2</sup>	新潟県新潟市 助言 D0173	株式会社オリス	H27.1.27 H27.3.13
新潟県	新発田市 一部	下水道管 理	基準点測量	3級	1点	新潟県新発田市 助言 D0174	株式会社新和測量設計 事務所	H27.2.20 H27.3.25
新潟県	妙高市 一部 上越市 一部	砂防計画	数値図化	2500	13.5km <sup>2</sup>	新潟県上越地域振興局 助言 D0021	朝日航洋株式会社	H27.3.27 H27.8.23
新潟県	長岡市 一部	土地地区画 整理	基準点測量	4級	48点	東栄土地地区画整理組合 助言 D0178	株式会社長測	H27.4.1 H28.3.31
新潟県	柏崎市 全域	総合計画	写真地図作 成(デジタル オルソ)	地上画素寸法 18cm	442.03km <sup>2</sup>	新潟県柏崎市 助言 D0085	株式会社オリス	H27.4.27 H27.10.31
新潟県	柏崎市 一部	ダム計画	航空レーザ測 量 数値図化 数値図化	500 1000 500	0.41km <sup>2</sup> 4.14km <sup>2</sup> 1.13km <sup>2</sup>	新潟県柏崎地域振興局 助言 D0084	株式会社ナカノアイシス テム	H27.5.1 H27.11.27
新潟県	新発田市 一部	基準点管 理	基準点測量	3級	2点	新潟県新発田市 助言 D0007	株式会社足立測量設計 事務所	H27.5.20 H27.7.31
新潟県	南魚沼市 一部	基準点管 理	復旧測量(水 準)	2級	1点	新潟県南魚沼市 助言 D0006	株式会社新和測量設計 事務所	H27.5.22 H27.6.20
新潟県	阿賀野市 一部	道路計画	数値図化	1000	2.2km <sup>2</sup>	北陸地方整備局新潟国道事務 所 助言 D0067	中日本航空株式会社	H27.8.8 H27.12.11

## 北陸地方

都道府県名	測量地域	測量目的	測量種別	縮尺・等級	事業量	測量計画機関(助言番号)	測量作業機関	実施時期
新潟県	上越市 一部	土地区画整理	基準点測量 基準点測量	3級 4級	3点 26点	土橋第一地区土地区画整理組合 助言 D0041	株式会社桑原測量社	H27.8.10 H27.11.30
新潟県	五泉市 一部	基準点管理	基準点測量	3級	1点	新潟県五泉市 助言 D0060	株式会社新和測量設計事務所	H27.8.31 H27.9.20
新潟県	燕市 一部	その他	基準点測量	3級	9点	国土交通省土地・建設産業局 地籍整備課 助言 D0112	株式会社アスカ	H27.10.6 H28.1.18
富山県	南砺市 一部	総合計画	数値撮影(デジタル) 同時調整 写真地図作成(デジタル オルソ)	地上画素寸法 20cm 1000 1000	298.56km <sup>2</sup> 298.56km <sup>2</sup> 298.56km <sup>2</sup>	富山県南砺市 助言 D0012	株式会社ナカノアイシステム	H26.5.20 H26.12.10
富山県	富山市 一部	総合計画	数値撮影(デジタル) 数値撮影(デジタル) 写真地図作成(デジタル オルソ) 写真地図作成(デジタル オルソ)	地上画素寸法 20cm 地上画素寸法 31.25cm 1000 2500	355.68km <sup>2</sup> 384.36km <sup>2</sup> 355.68km <sup>2</sup> 740.04km <sup>2</sup>	富山県富山市 助言 D0062	日本海航測株式会社	H26.6.19 H27.2.10
富山県	入善町 一部	都市計画	同時調整 数値図化 数値図化 地図編集 地図編集	2500 2500 5000 5000 10000	71.3km <sup>2</sup> 11km <sup>2</sup> 50.9km <sup>2</sup> 11km <sup>2</sup> 35km <sup>2</sup>	富山県入善町 助言 D0046	株式会社イー・ピー・エス	H26.7.9 H26.11.28
富山県	南砺市 一部	都市計画	数値図化 地図編集	2500 10000	159km <sup>2</sup> 159km <sup>2</sup>	富山県南砺市 助言 D0071	青光社	H26.7.22 H27.3.27
富山県	朝日町 一部	都市計画	基準点測量	2級	3点	富山県朝日町 助言 D0061	株式会社日本海コンサルタント	H26.7.28 H26.12.20
富山県	富山市 一部	土地改良	基準点測量 基準点測量	1級 4級	2点 3点	富山県富山農林振興センター 助言 D0157	富山県土地改良事業団体連合会	H26.8.8 H27.3.10
富山県	高岡市 全域	固定資産	数値撮影(デジタル) 同時調整 写真地図作成(デジタル オルソ)	地上画素寸法 10cm 1000 1000	209.4km <sup>2</sup> 209.4km <sup>2</sup> 209.4km <sup>2</sup>	富山県高岡市 助言 D0100	国際航業株式会社	H26.8.26 H26.12.26
富山県	富山市 一部	道路計画	基準点測量 基準点測量	2級 4級	15点 143点	北陸地方整備局富山河川国道事務所 助言 D0107	株式会社明和	H26.9.22 H27.2.20
富山県	富山市 一部	道路計画	基準点測量 基準点測量	2級 4級	12点 171点	北陸地方整備局富山河川国道事務所 助言 D0117	株式会社日本海コンサルタント	H26.9.22 H26.12.25
富山県	魚津市 全域	土地区画整理	復旧測量(基準点) 基準点測量	3級 4級	5点 38点	富山県魚津市 助言 D0126	株式会社サンワコン	H26.10.27 H27.3.20
富山県	高岡市 一部	都市計画	修正測量	2500	12km <sup>2</sup>	富山県高岡市 助言 D0166	株式会社イー・ピー・エス	H26.12.15 H27.3.20
富山県	富山市 一部	基準点管理	復旧測量(基準点)	3級	1点	富山県富山市 助言 D0184	株式会社寺島コンサルタント	H27.3.20 H27.6.12
富山県	滑川市 一部	基準点管理	基準点測量	3級	1点	富山県滑川市 助言 D0034	株式会社上智	H27.7.24 H27.8.21
石川県	津幡町 一部	都市計画	その他	数値図化修正	29.98km <sup>2</sup>	石川県津幡町 助言 D0118	株式会社パスコ 石川支店	H25.9.13 H26.3.26
石川県	中能登町 全域	総合計画	数値撮影(デジタル) 数値図化	地上画素寸法 12cm及び16cm 2500	89.36km <sup>2</sup> 89.36km <sup>2</sup>	石川県中能登町 助言 D0151	株式会社太陽測地社	H25.11.1 H27.3.20
石川県	白山市 一部	都市計画	修正測量 地形図等成果の座標補正	数値地形図修正 2500レベル 2500	104.7km <sup>2</sup> 104.7km <sup>2</sup>	石川県白山市 助言 D0196	株式会社日本海コンサルタント	H25.12.25 H26.3.19
石川県	津幡町 一部	その他	修正測量	数値図化修正	80.46km <sup>2</sup>	石川県津幡町 助言 D0195	株式会社パスコ 石川支店	H26.1.14 H26.3.31
石川県	野々市市 一部	土地区画整理	基準点測量 基準点測量	2級 3級	5点 8点	野々市市蓮花寺・田尻・堀内土地区画整理組合設立準備委員会 助言 D0192	株式会社日本海コンサルタント	H26.2.10 H26.6.30
石川県	羽咋市 一部	土地改良	復旧測量(基準点) 基準点測量 基準点測量	2級 3級 4級	10点 19点 162点	石川県中能登農林総合事務所 助言 D0021	羽咋測量設計株式会社	H26.6.5 H26.12.25
石川県	中能登町 一部	土地改良	基準点測量 復旧測量(基準点) 基準点測量	3級 3級 4級	7点 7点 58点	石川県中能登農林総合事務所 助言 D0053	新開測量有限公司	H26.6.18 H26.12.25
石川県	野々市市 一部	土地区画整理	基準点測量 基準点測量	2級 3級	6点 15点	野々市市西北部土地区画整理組合 助言 D0020	株式会社日本海コンサルタント	H26.6.23 H26.10.30
石川県	七尾市 一部	土地改良	復旧測量(基準点) 基準点測量 基準点測量 復旧測量(基準点)	2級 3級 4級 3級	5点 3点 121点 11点	石川県中能登農林総合事務所 助言 D0030	新開測量有限公司	H26.6.23 H26.12.25
石川県	白山市 一部	道路計画	基準点測量	2級	4点	石川県白山市 助言 D0054	株式会社国土開発センター	H26.7.7 H27.3.10
石川県	七尾市 一部	地盤変動調査	水準測量	1級	33km	石川県 助言 D0044	株式会社地域みらい	H26.8.1 H26.11.30
石川県	志賀町 全域	固定資産	数値撮影(デジタル) 同時調整	地上画素寸法 12cm 1000	246.55km <sup>2</sup> 246.55km <sup>2</sup>	石川県志賀町 助言 D0055	株式会社パスコ 石川支店	H26.8.1 H27.3.31
石川県	津幡町 一部	土地改良	基準点測量 基準点測量	2級 3級	9点 11点	石川県県央農林総合事務所 助言 D0066	株式会社利水社	H26.8.1 H26.10.31

北陸地方

都道府県名	測量地域	測量目的	測量種別	縮尺・等級	事業量	測量計画機関(助言番号)	測量作業機関	実施時期
石川県	七尾市 一部	地盤変動調査	水準測量	1級	9.8km	石川県七尾市助言 D0072	株式会社地域みらい	H26.8.1 H26.11.30
石川県	中能登町 全域	土地改良	基準点測量 基準点測量 基準点測量	2級 3級 4級	3点 16点 51点	石川県中能登農林総合事務所助言 D0134	株式会社地域みらい	H26.8.1 H26.12.25
石川県	白山市 一部	砂防計画	航空レーザ測量 数値撮影(デジタル) 同時調整	1000 地上画素寸法 21.3cm 2500	78.5km <sup>2</sup> 90km <sup>2</sup> 90km <sup>2</sup>	北陸地方整備局金沢河川国道事務所助言 D0104	朝日航洋株式会社	H26.8.4 H26.12.15
石川県	金沢市 一部	都市計画	修正測量	1000	243.49km <sup>2</sup>	石川県金沢市助言 D0103	セントラル航業株式会社	H26.8.6 H27.3.20
石川県	能美市 一部	土地区画整理	基準点測量 基準点測量	2級 3級	11点 8点	石川県助言 D0077	株式会社日本海コンサルタント	H26.8.18 H27.2.27
石川県	白山市 一部 金沢市 一部	地盤変動調査	水準測量	1級	67km	石川県助言 D0079	株式会社国土開発センター	H26.8.18 H26.10.31
石川県	小松市 一部	土地改良	基準点測量	4級	0.091km <sup>2</sup> 55点	石川県南加賀農林総合事務所助言 D0102	エービーコンサルタント株式会社	H26.9.1 H27.3.20
石川県	能美市 一部 加賀市 一部	砂防計画	数値図化	2500	0.2km <sup>2</sup>	石川県南加賀土木総合事務所助言 D0119	株式会社北日本ジオグラフィ	H26.9.1 H26.12.10
石川県	七尾市 一部	土地改良	基準点測量 基準点測量	2級 3級	8点 14点	石川県中能登農林総合事務所助言 D0135	株式会社津田測量	H26.9.10 H26.12.25
石川県	能美市 一部	土地区画整理	基準点測量	3級	6点	石川県助言 D0115	株式会社日本海コンサルタント	H26.9.16 H27.2.27
石川県	小松市 一部	その他	カラー撮影(フィルム) 同時調整 数値図化 MMS計測	1/4000 500 500 500	3.5km <sup>2</sup> 3.5km <sup>2</sup> 0.33km <sup>2</sup> 12.77km <sup>2</sup>	石川県小松市助言 D0127	日本海航測株式会社	H26.9.16 H27.3.31
石川県	七尾市 一部	土地改良	基準点測量 基準点測量 基準点測量	2級 3級 4級	4点 11点 100点	石川県中能登農林総合事務所助言 D0122	株式会社津田測量	H26.10.1 H26.12.25
石川県	白山市 一部	土地区画整理	基準点測量 基準点測量	2級 3級	1点 5点	石川県白山市助言 D0123	株式会社日本海コンサルタント	H26.10.1 H27.3.10
石川県	川北町 一部 能美市 一部 白山市 一部	河川管理	基準点測量 基準点測量	1級 3級	28点 131点	北陸地方整備局金沢河川国道事務所助言 D0148	株式会社新日本コンサルタント	H26.11.14 H27.3.20
石川県	白山市 一部	土地区画整理	基準点測量 基準点測量 カラー撮影(フィルム) 同時調整	2級 3級 5000 500	5点 11点 20km <sup>2</sup> 20km <sup>2</sup>	白山市横江町土地区画整理組合助言 D0151	株式会社日本海コンサルタント	H26.11.18 H27.3.31
石川県	能美市 一部 加賀市 一部 小松市 一部	砂防計画	数値図化	2500	0.3km <sup>2</sup>	石川県南加賀土木総合事務所助言 D0160	株式会社テクノマップ	H26.12.8 H27.3.20
石川県	金沢市 一部	その他	基準点測量	4級	279点	法務省金沢地方法務局助言 D0168	株式会社石野測量事務所	H27.1.26 H27.2.27
石川県	七尾市 一部	都市計画	数値図化 修正測量	2500 2500	10.2km <sup>2</sup> 7.51km <sup>2</sup>	石川県七尾市助言 D0177	株式会社北日本ジオグラフィ	H27.2.23 H27.3.20
石川県	金沢市 一部 白山市 一部 野々市市 一部 津幡町 一部	鉄道計画	数値撮影(デジタル) 同時調整	地上画素寸法 25cm 2500	134km <sup>2</sup> 134km <sup>2</sup>	鉄道建設・運輸施設整備支援機構鉄道建設本部大阪支社助言 D0185	中日本航空株式会社	H27.3.23 H27.8.3
石川県	能美市 一部	土地区画整理	基準点測量 基準点測量	2級 3級	1点 1点	能美市土地開発公社助言 D0004	株式会社日本海コンサルタント	H27.4.30 H27.8.25
石川県	羽咋市 一部 七尾市 一部	砂防計画	数値図化	2500	0.45km <sup>2</sup>	石川県中能登土木総合事務所助言 D0027	株式会社旭	H27.6.17 H27.9.30
石川県	能登町 一部	土地改良	基準点測量	2級	9点	石川県奥能登農林総合事務所助言 D0029	有限会社武田測量設計事務所	H27.6.18 H27.12.10
石川県	能美市 全域	総合計画	数値撮影(デジタル)	地上画素寸法 12cm	84.14km <sup>2</sup>	石川県能美市助言 D0023	セントラル航業株式会社 サン航空写真社	H27.6.26 H27.10.30
石川県	七尾市 一部	土地改良	基準点測量	2級	9点	石川県中能登農林総合事務所助言 D0038	株式会社旭	H27.7.9 H27.11.20
福井県	敦賀市 一部 あわら市 一部	鉄道計画	基準点測量 基準点測量 水準測量	1級 3級 2級	42点 173点 40.8km	鉄道建設・運輸施設整備支援機構鉄道建設本部大阪支社助言 D0012	株式会社サンワコン	H25.5.1 H27.5.6
福井県	福井市 一部	土地改良	その他 その他 基準点測量 基準点測量	確定測量 確定測量 3級 4級	1.34km <sup>2</sup> 1.34km <sup>2</sup> 41点 109点	福井県福井農林総合事務所助言 D0207	福井県土地改良事業団体連合会	H25.7.30 H26.3.25
福井県	越前市 一部 敦賀市 一部 福井市 一部	鉄道計画	基準点測量 基準点測量 水準測量 水準測量	1級 3級 2級 3級	11点 18点 8km 52.6km	独立行政法人鉄道建設・運輸施設整備支援機構鉄道建設本部大阪支社長助言 D0208	株式会社サンワコン	H26.3.20 H27.5.6
福井県	福井市 全域	総合計画	数値撮影(デジタル) 同時調整 写真地図作成(デジタル オルソ) 修正測量	地上画素寸法 12cm 1000 1000 1000	536.19km <sup>2</sup> 536.19km <sup>2</sup> 536.19km <sup>2</sup> 5.76km <sup>2</sup>	福井県福井市助言 D0080	国際航業株式会社	H26.8.13 H27.2.27
福井県	若狭町 一部	固定資産	数値撮影(デジタル) 同時調整 写真地図作成(デジタル オルソ)	地上画素寸法 12.5cm 1000 1000	178.65km <sup>2</sup> 178.65km <sup>2</sup> 178.65km <sup>2</sup>	福井県若狭町助言 D0132	朝日航洋株式会社	H26.9.5 H27.3.25
福井県	越前市 全域	総合計画	数値撮影(デジタル) 同時調整 写真地図作成(デジタル オルソ)	地上画素寸法 12cm 1000 1000	230.75km <sup>2</sup> 230.75km <sup>2</sup> 230.75km <sup>2</sup>	福井県越前市助言 D0105	国際航業株式会社	H26.10.1 H27.3.6
福井県	福井市 一部	地盤変動調査	水準測量	1級	11.938km	福井県助言 D0137	株式会社日新企画設計	H26.11.10 H27.2.20
福井県	福井市 全域	土地改良	基準点測量	2級	3点	福井県福井農林総合事務所助言 D0149	福井県土地改良事業団体連合会	H26.11.13 H27.3.25
福井県	敦賀市 一部	道路管理	MMS計測 MMS計測	500 1000	3.15km 0.68km	福井県敦賀市助言 D0170	株式会社パスコ 福井支店	H27.1.27 H27.3.31

北陸地方

都道府県名	測量地域	測量目的	測量種別	縮尺・等級	事業量	測量計画機関(助言番号)	測量作業機関	実施時期
福井県	敦賀市 一部	その他	基準点測量 基準点測量 水準測量	3級 4級 4級	4点 8点 2点	福井県嶺南振興局敦賀港湾事務所 助言 D0077	株式会社エイコー技術コンサルタント	H27.8.20 H27.10.30
新潟県 富山県	糸魚川市 一部 魚津市 一部 富山市 一部 射水市 一部 黒部市 一部 入善町 一部 滑川市 一部 高岡市 一部 上市町 一部 小矢部市 一部 朝日町 一部	その他	数値撮影(デジタル) 数値図化(同時調整含む)	2500 2500	147.5km <sup>2</sup> 24.5km <sup>2</sup>	鉄道建設・運輸施設整備支援機構 助言 D0182	アジア航測株式会社	H27.3.16 H27.9.3
石川県 福井県	加賀市 一部 鯖江市 一部 福井市 一部 越前市 一部 あわら市 一部 敦賀市 一部 南越前町 一部	鉄道計画	航空レーザ測量	1000	3.95km <sup>2</sup>	鉄道建設・運輸施設整備支援機構鉄道建設本部大阪支社 助言 D0142	株式会社ウエスコ	H26.11.4 H27.3.20

中部地方

都道府県名	測量地域	測量目的	測量種別	縮尺・等級	事業量	測量計画機関(助言番号)	測量作業機関	実施時期
岐阜県	美濃市 一部	土地区画整理	基準点測量 基準点測量	3級 4級	5点 61点	美濃市美濃インター前土地区画整理組合 助言 E0298	大同コンサルタンツ株式会社	H23.2.10 H23.3.31
岐阜県	瑞浪市 一部	その他	基準点測量 基準点測量	3級 4級	7点 30点	岐阜県東濃農林事務所 助言 E0070	岐阜県土地改良事業団体連合会	H23.8.5 H24.3.26
岐阜県	羽島市 一部	その他	基準点測量 基準点測量	2級 3級	2点 8点	岐阜県岐阜農林事務所 助言 E0295	岐阜県土地改良事業団体連合会	H24.1.27 H24.3.15
岐阜県	各務原市 一部	基準点管理	復旧測量(基準点) 復旧測量(基準点) 復旧測量(基準点)	1級(座標補正) 2級(座標補正) 3級(座標補正)	17点 2点 79点	岐阜県各務原市 助言 E0178	株式会社帝国建設コンサルタント	H24.8.20 H24.12.14
岐阜県	各務原市 一部	その他	基準点測量	3級	1点	岐阜県各務原市 助言 E0179	株式会社テイコク	H24.9.21 H25.3.25
岐阜県	各務原市 一部	総合計画	基準点測量	3級	12点	岐阜県各務原市 助言 E0241	株式会社テイコク	H24.11.1 H24.12.14
岐阜県	土岐市 一部 多治見市 一部	河川管理	基準点測量 基準点測量	1級 3級	1点 49点	中部地方整備局庄内川河川事務所 助言 E0150	株式会社テイコク	H25.9.24 H27.3.30
岐阜県	山県市 全域	固定資産	数値撮影(デジタル) 同時調整	地上画素寸法 16cm 1000	222.04km <sup>2</sup> 222.04km <sup>2</sup>	岐阜県山県市 助言 E0010	アジア航測株式会社	H26.4.21 H27.3.26
岐阜県	岐阜市 一部	土地区画整理	基準点測量 基準点測量	3級 4級	2点 34点	岐阜県岐阜市 助言 E0023	玉野総合コンサルタント株式会社	H26.5.19 H26.6.2
岐阜県	本巣市 一部	道路管理	修正測量	1000	4km	岐阜県本巣市 助言 E0024	株式会社テイコク	H26.5.26 H27.3.20
岐阜県	大垣市 全域	固定資産	数値撮影(デジタル)	地上画素寸法 10.0cm及び 12.0cm	206.52km <sup>2</sup>	岐阜県大垣市 助言 E0046	朝日航洋株式会社	H26.5.30 H27.3.31
岐阜県	海津市 全域	固定資産	数値撮影(デジタル) 同時調整	地上画素寸法 12cm 1000	112.31km <sup>2</sup> 112.31km <sup>2</sup>	岐阜県海津市 助言 E0059	株式会社パスコ	H26.6.27 H27.3.31
岐阜県	神戸町 全域	固定資産	数値撮影(デジタル) 同時調整	地上画素寸法 12cm 1000	18.77km <sup>2</sup> 18.77km <sup>2</sup>	岐阜県神戸町 助言 E0060	株式会社パスコ	H26.6.27 H27.3.31
岐阜県	八百津町 一部	道路計画	MMS計測	500	79.63km	岐阜県八百津町 助言 E0052	株式会社パスコ	H26.6.30 H27.2.27
岐阜県	各務原市 全域	総合計画	数値撮影(デジタル) 修正測量 地図編集	地上画素寸法 16cm 1000 2500	87.77km <sup>2</sup> 67.6km <sup>2</sup> 87.77km <sup>2</sup>	岐阜県各務原市 助言 E0048	株式会社テイコク	H26.7.1 H27.3.31
岐阜県	恵那市 一部	都市計画	数値図化	2500	33.694km <sup>2</sup>	岐阜県恵那市 助言 E0083	アジア航測株式会社	H26.7.28 H27.3.20
岐阜県	美濃市 一部	道路計画	MMS計測	500	71.4km	岐阜県美濃市 助言 E0094	株式会社パスコ	H26.8.6 H27.1.13
岐阜県	瑞浪市 一部	総合計画	基準点測量 基準点測量	2級 3級	2点 3点	岐阜県瑞浪市 助言 E0174	玉野総合コンサルタント株式会社	H26.8.7 H27.8.31
岐阜県	瑞穂市 全域	固定資産	数値撮影(デジタル) 写真地図作成(デジタルオルソ)	地上画素寸法 12cm 1000	28.19km <sup>2</sup> 28.19km <sup>2</sup>	岐阜県瑞穂市 助言 E0133	アジア航測株式会社	H26.8.11 H27.3.20
岐阜県	垂井町 全域	都市計画	修正測量 地形図等成果の座標補正	2500 2500	31.74km <sup>2</sup> 57.14km <sup>2</sup>	岐阜県垂井町 助言 E0142	中日本航空株式会社	H26.8.27 H27.3.25
岐阜県	下呂市 一部	固定資産	数値撮影(デジタル) 同時調整 写真地図作成(デジタルオルソ)	地上画素寸法 12cm 1000 1000	177.9km <sup>2</sup> 177.9km <sup>2</sup> 177.9km <sup>2</sup>	岐阜県下呂市 助言 E0080	株式会社パスコ	H26.9.1 H27.3.6
岐阜県	池田町 一部 大野町 一部 揖斐川町 一部 神戸町 一部 垂井町 一部 大垣市 一部	森林計画	航空レーザ測量	1000	444km <sup>2</sup>	岐阜県 助言 E0320	株式会社パスコ	H26.9.5 H27.3.20
岐阜県	中津川市 一部	固定資産	数値撮影(デジタル) 写真地図作成(デジタルオルソ)	地上画素寸法 12cm 1000	454.56km <sup>2</sup> 454.56km <sup>2</sup>	岐阜県中津川市 助言 E0159	株式会社パスコ	H26.9.25 H27.3.31
岐阜県	郡上市 一部	道路計画	MMS計測	500	233km	岐阜県郡上市 助言 E0171	株式会社パスコ	H26.9.30 H27.3.20
岐阜県	岐阜市 一部	道路管理	既成図数値化 地形図等成果の座標補正 修正測量 修正測量	1000 1000 500 1000	3.442km <sup>2</sup> 3.442km <sup>2</sup> 20.9km <sup>2</sup> 18.9km <sup>2</sup>	岐阜県岐阜市 助言 E0225	アジア航測株式会社	H26.10.8 H27.3.20
岐阜県	岐阜市 一部	その他	数値撮影(デジタル)	地上画素寸法 9cm	0.62km <sup>2</sup>	岐阜県岐阜駅周辺鉄道高架工事事務所 助言 E0191	株式会社イビソク	H26.10.14 H26.11.30
岐阜県	羽島市 全域	固定資産	数値撮影(デジタル) 写真地図作成(デジタルオルソ)	地上画素寸法 12cm 1000	45.6km <sup>2</sup> 45.6km <sup>2</sup>	岐阜県羽島市 助言 E0285	中日本航空株式会社	H26.10.24 H27.3.27
岐阜県	郡上市 一部 下呂市 一部	森林計画	航空レーザ測量	1000	239km <sup>2</sup>	岐阜県 助言 E0319	国際航業株式会社	H26.10.29 H27.7.31
岐阜県	下呂市 一部 飛騨市 一部 高山市 一部	道路計画	数値撮影(デジタル) 数値図化	地上画素寸法: 12cm 2500	116km <sup>2</sup> 20km <sup>2</sup>	中部地方整備局高山国道事務所 助言 E0227	株式会社パスコ	H26.10.30 H27.2.27
岐阜県	可児市 一部	道路管理	修正測量	1000	6.86km <sup>2</sup>	岐阜県可児市 助言 E0239	国際航業株式会社	H26.11.10 H27.3.20

中部地方

都道府県名	測量地域	測量目的	測量種別	縮尺・等級	事業量	測量計画機関(助言番号)	測量作業機関	実施時期
岐阜県	多治見市 全域	固定資産	数値撮影(デジタル) 同時調整 写真地図作成(デジタル オルソ)	地上画素寸法 10cm 1000 1000	91.24km <sup>2</sup> 91.24km <sup>2</sup> 91.24km <sup>2</sup>	岐阜県多治見市 助言 E0247	国際航業株式会社	H26.11.25 H27.3.27
岐阜県	瑞穂市 一部	道路管理	修正測量	1000	5.14km	岐阜県瑞穂市 助言 E0272	株式会社中測技研	H26.11.25 H27.3.20
岐阜県	土岐市 一部	都市計画	基準点測量 基準点測量	2級 3級	1点 14点	岐阜県土岐市 助言 E0256	株式会社テイコク	H26.12.1 H27.1.30
岐阜県	岐阜市 一部	その他	基準点測量 基準点測量	3級 4級	3点 0.34km <sup>2</sup>	法務省岐阜地方法務局 助言 E0261	有限会社イマセジオシス テムズ	H26.12.1 H28.2.28
岐阜県	川辺町 一部 坂祝町 一部 各務原市 一部 美濃加茂市 一部	道路管理	数値撮影(デジタル) 数値図化 同時調整	地上画素寸法 8cm 500 500	24.85km <sup>2</sup> 0.44km <sup>2</sup> 24.85km <sup>2</sup>	中部地方整備局岐阜国道事務所 助言 E0279	朝日航洋株式会社	H26.12.1 H27.3.20
岐阜県	可児市 全域	固定資産	数値撮影(デジタル) 写真地図作成(デジタル オルソ)	地上画素寸法 12cm 1000	87.6km <sup>2</sup> 87.6km <sup>2</sup>	岐阜県可児市 助言 E0166	国際航業株式会社	H26.12.15 H27.3.15
岐阜県	岐阜市 一部	基準点管理	基準点測量	3級	7点	岐阜県岐阜市 助言 E0327	日協測量設計株式会社	H27.1.9 H27.3.13
岐阜県	可児市 一部	総合計画	基準点測量 基準点測量	2級 3級	1点 1点	岐阜県可児市 助言 E0371	株式会社林事務所	H27.1.28 H27.2.27
岐阜県	郡上市 一部	河川管理	基準点測量	2級	3点	岐阜県郡上市土木事務所 助言 E0339	大同コンサルタンツ株式 会社	H27.2.2 H27.5.31
岐阜県	中津川市 一部	道路計画	基準点測量 水準測量	2級 3級	14点 7.5km	恵那土木事務所 助言 E0373	株式会社テイコク	H27.2.23 H27.3.20
岐阜県	御嵩町 一部	総合計画	基準点測量	1級	1点	岐阜県御嵩町 助言 E0374	株式会社林事務所	H27.2.23 H27.3.25
岐阜県	御嵩町 一部	その他	基準点測量 基準点測量	2級 3級	1点 3点	岐阜県御嵩町 助言 E0385	株式会社林事務所	H27.3.16 H27.3.31
岐阜県	多治見市 全域 中津川市 一部 瑞浪市 全域 恵那市 一部 土岐市 全域 可児市 全域 御嵩町 全域	森林計画	数値撮影(デジタル) 写真地図作成(デジタル オルソ)	地上画素寸法 40cm 5000	1654.5km <sup>2</sup> 1654.5km <sup>2</sup>	岐阜県 助言 E0004	アジア航測株式会社	H27.5.8 H27.11.20
岐阜県	岐阜市 一部	道路計画	基準点測量 基準点測量	3級 4級	2点 17点	岐阜県岐阜市 助言 E0030	株式会社興栄コンサル タント	H27.5.13 H27.8.31
岐阜県	恵那市 一部	その他	基準点測量	2級	7点	岐阜県恵那市 助言 E0026	鶴飼計測株式会社	H27.5.25 H27.12.24
岐阜県	高山市 一部	砂防計画	基準点測量 基準点測量 現地測量(数 値地形図作 成) 路線測量	2級 3級 500	5点 2点 0.039km <sup>2</sup> 0.16km	北陸地方整備局神通川水系砂 防事務所 助言 E0070	株式会社協和	H27.6.11 H28.2.10
岐阜県	美濃加茂市 一部	総合計画	基準点測量	2級	2点	岐阜県美濃加茂市 助言 E0050	有限会社イマセジオシス テムズ	H27.6.24 H27.7.31
岐阜県	高山市 一部	土地区画 整理	基準点測量 基準点測量	3級 4級	6点 50点	岐阜県高山市 助言 E0052	三和測量	H27.7.1 H27.10.30
岐阜県	関ヶ原町 全域	都市計画	修正測量	2500	49.28km <sup>2</sup>	岐阜県関ヶ原町 助言 E0091	株式会社中測技研	H27.7.3 H28.2.29
岐阜県	北方町 全域	総合計画	数値図化	2500	5.18km <sup>2</sup>	岐阜県北方町 助言 E0068	株式会社テイコク	H27.7.13 H28.2.19
岐阜県	各務原市 一部	その他	用地測量 基準点測量	250又は500 4級	0.000223km <sup>2</sup> 1点	防衛省東海防衛支局 助言 E0084	愛徳コンサルタント株式 会社	H27.7.14 H27.8.12
岐阜県	岐阜市 一部	都市計画	修正測量	2500	41.25km <sup>2</sup>	岐阜県岐阜市 助言 E0062	株式会社テイコク	H27.8.1 H28.2.29
岐阜県	下呂市 一部	道路計画	基準点測量	2級	5点	岐阜県下呂農林事務所 助言 E0121	株式会社興栄コンサル タント	H27.8.1 H28.1.29
岐阜県	岐阜市 一部	その他	基準点測量	4級	0.45km <sup>2</sup>	法務省岐阜地方法務局 助言 E0231	有限会社イマセジオシス テムズ	H27.8.3 H28.2.29
岐阜県	白川村 一部	砂防計画	航空レーザ測 量	1000	35km <sup>2</sup>	北陸地方整備局神通川水系砂 防事務所 助言 E0157	中日本航空株式会社	H27.9.26 H28.1.29
岐阜県	岐阜市 一部	基準点管理	基準点測量	3級	7点	岐阜県岐阜市 助言 E0147	大日コンサルタント株式 会社	H27.9.28 H28.2.29
岐阜県	羽島市 一部 笠松町 一部	河川管理	復旧測量(基 準点) 復旧測量(基 準点) 復旧測量(基 準点)	1級(座標補正) 2級(座標補正) 3級(座標補正)	1点 11点 91点	中部地方整備局木曾川上流河 川事務所 助言 E0144	藤コンサル株式会社	H27.10.1 H28.2.29
岐阜県	岐阜市 一部 大垣市 一部 羽島市 一部 瑞穂市 一部 海津市 一部 笠松町 一部 養老町 一部 神戸町 一部 輪之内町 一部 安八町 一部	地盤変動 調査	水準測量	1級	118km	岐阜県 助言 E0187	大同コンサルタンツ株式 会社	H27.10.2 H28.3.14
岐阜県	川辺町 一部	道路管理	数値図化	500	0.27km <sup>2</sup>	中部地方整備局岐阜国道事務 所	朝日航洋株式会社	H27.11.11 H28.2.29
岐阜県	白川町 一部 七宗町 一部 可児市 一部 各務原市 一部	道路計画	その他	キロポストの座標 取付	190点	中部地方整備局岐阜国道事務 所	朝日航洋株式会社	H27.11.11 H28.2.29
岐阜県	岐南町 全域	固定資産	数値撮影(デジタル) 写真地図作成(デジタル オルソ)	地上画素寸法 12cm 1000	7.91km <sup>2</sup> 7.91km <sup>2</sup>	岐阜県岐南町 助言 E0259	国際航業株式会社	H27.12.11 H28.3.18
岐阜県	岐阜市 全域	総合計画	数値撮影(デジタル) 同時調整	地上画素寸法 12cm 1000	202.89km <sup>2</sup> 202.89km <sup>2</sup>	岐阜県岐阜市 助言 E0239	アジア航測株式会社	H27.12.20 H28.3.1
岐阜県	恵那市 一部	土地区画 整理	基準点測量 基準点測量	2級 4級	3点 41点	恵那市正家第二土地区画整理 事業設立準備委員会 助言 E0290	株式会社地域コンサル タント	H28.1.15 H28.2.29
三重県	鈴鹿市 一部	土地改良	基準点測量 基準点測量	2級 3級	1点 8点	三重県四日市農林事務所 助言 E0125	南海カツマ株式会社	H25.9.17 H25.10.31
三重県	亀山市 一部	下水道計 画	基準点測量	3級	4点	三重県亀山市 助言 E0053	株式会社若鈴	H26.6.10 H27.2.27

中部地方

都道府県名	測量地域	測量目的	測量種別	縮尺・等級	事業量	測量計画機関(助言番号)	測量作業機関	実施時期
三重県	亀山市 一部	下水道計画	基準点測量 基準点測量	2級 3級	2点 3点	三重県亀山市 助言 E0054	株式会社若鈴	H26.6.10 H27.2.27
三重県	朝日町 一部	道路計画	基準点測量	2級	2点	三重県朝日町 助言 E0043	南海カツマ株式会社	H26.7.1 H27.2.27
三重県	鈴鹿市 一部	土地区画整理	基準点測量	4級	0.62km <sup>2</sup>	鈴鹿市白江土地区画整理組合 助言 E0109	玉野総合コンサルタント株式会社	H26.7.8 H27.2.10
三重県	熊野市 一部	砂防計画	数値図化 写真地図作成(デジタル オルソ)	2500 2500	15.4km <sup>2</sup> 15.4km <sup>2</sup>	三重県熊野建設事務所 助言 E0064	株式会社かんこう	H26.7.11 H26.12.15
三重県	亀山市 一部	下水道計画	基準点測量 基準点測量 基準点測量	2級 3級 3級	2点 9点 10点	三重県亀山市 助言 E0077	株式会社三重新成コンサルタント	H26.7.16 H27.2.27
三重県	津市 一部	砂防計画	数値図化 写真地図作成(デジタル オルソ)	2500 2500	8.32km <sup>2</sup> 8.32km <sup>2</sup>	三重県津建設事務所 助言 E0101	株式会社かんこう	H26.7.29 H27.1.29
三重県	御浜町 一部	土地改良	基準点測量 基準点測量 基準点測量	2級 3級 4級	5点 5点 7点	三重県 助言 E0088	三重県土地改良事業団体連合会	H26.7.30 H27.3.31
三重県	いなべ市 一部	その他	基準点測量 基準点測量	2級 3級	3点 1点	三重県いなべ市 助言 E0111	株式会社信榮企画	H26.8.18 H26.9.30
三重県	明和町 一部	土地改良	基準点測量	3級	4点	三重県松阪農林事務所 助言 E0132	株式会社若鈴	H26.9.1 H27.2.27
三重県	紀宝町 一部	その他	基準点測量 基準点測量 基準点測量	2級 3級 4級	6点 1点 86点	中部地方整備局紀勢国道事務所 助言 E0206	杉山コンサルタンツ株式会社	H26.9.3 H27.3.20
三重県	紀北町 一部 南伊勢町 一部	道路管理	数値撮影(デジタル) 数値図化(同時調整含む)	地上画素寸法 9cm 500	25.5km <sup>2</sup> 25.5km <sup>2</sup>	中部地方整備局紀勢国道事務所 助言 E0201	中日本航空株式会社	H26.9.4 H27.3.30
三重県	南伊勢町 一部	道路計画	MMS計測	500	50km	三重県南伊勢町 助言 E0139	株式会社パスコ	H26.9.8 H26.12.22
三重県	伊賀市 一部 名張市 一部	砂防計画	数値図化	2500	8.5km <sup>2</sup>	三重県伊賀建設事務所 助言 E0202	アジア航測株式会社	H26.9.8 H27.2.23
三重県	志摩市 一部 鳥羽市 一部	砂防計画	数値図化	2500	9.9km <sup>2</sup>	三重県志摩建設事務所 助言 E0209	アジア航測株式会社	H26.9.8 H27.2.16
三重県	亀山市 一部 鈴鹿市 一部	砂防計画	数値図化 同時調整 写真地図作成(デジタル オルソ)	2500 2500 2500	9km <sup>2</sup> 75.4km <sup>2</sup> 45km <sup>2</sup>	三重県鈴鹿建設事務所 助言 E0160	株式会社テイコク	H26.9.9 H27.3.31
三重県	津市 一部	ダム計画	航空レーザ測量	500	10km <sup>2</sup>	農林水産省東海農政局木曾川 水系土地改良調査管理事務所 助言 E0178	中日本航空株式会社	H26.9.11 H27.3.4
三重県	鈴鹿市 全域	固定資産	数値撮影(デジタル) 写真地図作成(デジタル オルソ)	地上画素寸法 10cm 1000	194.67km <sup>2</sup> 194.67km <sup>2</sup>	三重県鈴鹿市 助言 E0170	国際航業株式会社	H26.9.17 H27.3.13
三重県	伊勢市 全域	固定資産	数値撮影(デジタル)	地上画素寸法 16cm	208.53km <sup>2</sup>	三重県伊勢市 助言 E0181	株式会社パスコ	H26.9.18 H27.3.20
三重県	亀山市 一部	道路管理	修正測量	1000	2.8km	三重県亀山市 助言 E0380	国際航業株式会社	H26.9.22 H27.3.20
三重県	川越町 全域	固定資産	数値撮影(デジタル) 写真地図作成(デジタル オルソ)	地上画素寸法 15cm 1000	8.71km <sup>2</sup> 8.71km <sup>2</sup>	三重県川越町 助言 E0224	中日本航空株式会社	H26.10.1 H27.3.10
三重県	桑名市 全域	固定資産	数値撮影(デジタル) 同時調整	地上画素寸法 15cm 1000	136.61km <sup>2</sup> 136.61km <sup>2</sup>	三重県桑名市 助言 E0212	朝日航洋株式会社	H26.10.3 H27.3.31
三重県	四日市市 一部 桑名市 一部 鈴鹿市 一部 木曾岬町 一部 朝日町 一部 川越町 一部	地盤変動調査	水準測量	1級	71.7km	三重県 助言 E0192	杉山コンサルタンツ株式会社	H26.10.14 H27.3.13
三重県	明和町 一部	土地改良	基準点測量	3級	9点	三重県松阪農林事務所 助言 E0207	株式会社若鈴	H26.10.20 H27.3.13
三重県	松阪市 一部	道路計画	MMS計測	500	153.1km	三重県松阪市 助言 E0204	株式会社パスコ	H26.10.21 H27.2.27
三重県	いなべ市 全域	固定資産	数値撮影(デジタル) 写真地図作成(デジタル オルソ)	地上画素寸法 9.6cm 1000	219.58km <sup>2</sup> 219.58km <sup>2</sup>	三重県いなべ市 助言 E0213	国際航業株式会社	H26.10.21 H27.3.20
三重県	四日市市 一部	その他	基準点測量	4級	0.34km <sup>2</sup>	法務省津地方法務局 助言 E0292	登記安心プロネット土地 家屋調査士法人	H26.12.1 H27.2.28
三重県	伊賀市 一部	土地改良	基準点測量	3級	6点	三重県伊賀農林事務所 助言 E0278	株式会社若鈴	H26.12.4 H27.3.13
三重県	亀山市 一部	固定資産	数値撮影(デジタル) 同時調整	地上画素寸法 11cm 1000	190.91km <sup>2</sup> 190.91km <sup>2</sup>	三重県亀山市 助言 E0286	株式会社GIS関西	H26.12.12 H27.3.31
三重県	名張市 一部	道路計画	基準点測量	4級	9点	三重県名張市 助言 E0306	株式会社共同技術コンサルタント	H26.12.22 H27.1.30
三重県	多気町 一部	道路管理	修正測量	1000	0.126km <sup>2</sup>	三重県多気町 助言 E0324	アジア航測株式会社	H26.12.24 H27.3.24
三重県	津市 一部	その他	基準点測量	2級	3点	東海農政局木曾川水系土地改良 調査管理事務所 助言 E0318	中日本航空株式会社	H27.1.13 H27.3.4
三重県	四日市市 一部	総合計画	基準点測量	2級	2点	三重県 助言 E0334	三重測量設計株式会社	H27.1.14 H27.3.27
三重県	四日市市 一部	道路計画	基準点測量	2級	3点	三重県四日市市 助言 E0340	三重測量設計株式会社	H27.1.22 H27.3.20
三重県	尾鷲市 一部	道路管理	修正測量	1000	0.007km <sup>2</sup> 378.3km	三重県尾鷲市 助言 E0361	アジア航測株式会社	H27.1.23 H27.3.27
三重県	伊勢市 一部	下水道計画	基準点測量 現地測量(数値地形図作成)	4級 500	29点 0.067km <sup>2</sup>	三重県伊勢建設事務所 助言 E0358	有限会社 みどりコンサル タント	H27.2.16 H27.4.13



中部地方

都道府県名	測量地域	測量目的	測量種別	縮尺・等級	事業量	測量計画機関(助言番号)	測量作業機関	実施時期	
三重県	明和町 一部	下水道計画	基準点測量 基準点測量 基準点測量 現地測量(数値地形図作成)	2級 3級 4級 500	2点 1点 48点 0.103km <sup>2</sup>	三重県伊勢建設事務所 助言 E0365	株式会社カギテック	H27.2.20 H27.5.19	
三重県	四日市市 一部	河川計画	基準点測量 基準点測量 基準点測量	2級 3級 4級	1点 4点 33点	三重県四日市建設事務所 助言 E0002	杉山コンサルタンツ株式会社	H27.3.2 H27.6.19	
三重県	四日市市 一部	総合計画	基準点測量	2級	1点	三重県四日市市 助言 E0375	三重測量設計株式会社	H27.3.6 H27.3.20	
三重県	津市 一部	砂防計画	数値図化 写真地図作成(デジタルオルソ)	2500 2500	12km <sup>2</sup> 12km <sup>2</sup>	三重県津建設事務所 助言 E0043	国際航業株式会社	H27.3.23 H27.11.17	
三重県	津市 一部	砂防計画	数値図化 写真地図作成(デジタルオルソ)	2500 2500	7.7km <sup>2</sup> 7.7km <sup>2</sup>	三重県津建設事務所 助言 E0005	株式会社オオバ	H27.3.25 H27.10.5	
三重県	四日市市 一部	その他	基準点測量 基準点測量	2級 3級	3点 2点	三重県四日市市 助言 E0015	株式会社シーエス	H27.4.10 H27.5.29	
三重県	四日市市 一部	その他	基準点測量 基準点測量	2級 3級	3点 5点	三重県四日市市 助言 E0016	株式会社シーエス	H27.4.10 H27.5.29	
三重県	四日市市 一部	基準点管理	基準点測量	3級	1点	三重県四日市市 助言 E0027	三幸コンサルタント株式会社	H27.6.1 H27.9.10	
三重県	津市 一部 伊勢市 一部 桑名市 一部 亀山市 一部 朝日町 一部 明和町 一部	四日市市 一部 松阪市 一部 鈴鹿市 一部 木曾岬町 一部 川越町 一部	道路計画	その他	単点観測による 道路基準点	100km	中部地方整備局三重河川国道事務所 助言 E0105	株式会社ナガサクコンサルタント	H27.7.9 H28.3.31
三重県	大台町 一部 津市 一部	森林計画	航空レーザ測量	500	2.9km <sup>2</sup>	三重県林業研究所 助言 E0102	中日本航空株式会社	H27.7.27 H27.11.30	
三重県	伊賀市 一部	下水道計画	基準点測量 基準点測量 水準測量	2級 3級 3級	10点 36点 24.7km	三重県伊賀市 助言 E0092	株式会社サンクリエイト	H27.7.28 H27.11.4	
三重県	伊勢市 一部 玉城町 一部	砂防計画	数値図化	2500	5.1km <sup>2</sup>	三重県伊勢建設事務所 助言 E0055	株式会社フジヤマ	H27.8.1 H28.2.29	
三重県	四日市市 一部	基準点管理	基準点測量	3級	3点	三重県四日市市 助言 E0097	株式会社見取コンサルタント	H27.8.1 H27.9.30	
三重県	東員町 一部	砂防計画	数値図化	2500	2.3km <sup>2</sup>	三重県桑名建設事務所 助言 E0287	朝日航洋株式会社	H27.8.18 H28.3.4	
三重県	名張市 全域	固定資産	数値撮影(デジタル) 写真地図作成(デジタルオルソ)	地上画素寸法 14cm 1000	129.8km <sup>2</sup> 129.8km <sup>2</sup>	三重県名張市 助言 E0185	国際航業株式会社	H27.9.24 H28.3.25	
三重県	四日市市 一部	道路計画	基準点測量	3級	2点	三重県四日市建設事務所 助言 E0161	株式会社富士測量	H27.9.28 H27.12.15	
三重県	亀山市 一部	基準点管理	基準点測量	3級	2点	三重県亀山市 助言 E0156	株式会社上智	H27.10.1 H27.12.14	
三重県	四日市市 一部	道路管理	基準点測量 基準点測量 数値撮影(デジタル) 数値図化	3級 4級 地上画素寸法 6cm 500	5点 27点 2点 0.15km <sup>2</sup>	中部地方整備局北勢国道事務所 助言 E0200	杉山コンサルタンツ株式会社	H27.10.3 H28.2.22	
三重県	亀山市 一部	基準点管理	基準点測量	3級	1点	三重県亀山市 助言 E0184	株式会社北斗エス・イー・シー	H27.10.26 H27.11.26	
三重県	亀山市 一部	基準点管理	基準点測量	3級	1点	三重県亀山市 助言 E0250	株式会社北斗エス・イー・シー	H27.12.1 H27.12.18	
三重県	四日市市 一部	総合計画	基準点測量	3級	1点	三重県四日市市 助言 E0289	有限会社アイルコンサルタンツ	H27.12.28 H28.2.29	
三重県	桑名市 一部	河川管理	基準点測量	1級	1点	中部地方整備局北勢国道事務所 助言 E0276	三重測量設計株式会社	H28.1.5 H28.3.25	
愛知県	幸田町 一部	土地区画整理	基準点測量 基準点測量 水準測量 水準測量	3級 4級 3級 4級	3点 50点 7km 3km	幸田六栗土地区画整理事業準備委員会 助言 E0234	早川都市計画株式会社	H20.12.1 H21.3.27	
愛知県	岡崎市 全域	固定資産	数値撮影(デジタル)	地上画素寸法 16cm	387.24km <sup>2</sup>	愛知県岡崎市 助言 E0208	株式会社パスコ	H24.12.1 H25.3.25	
愛知県	日進市 全域	固定資産	数値撮影(デジタル)	地上画素寸法 8cm	34.9km <sup>2</sup>	愛知県日進市 助言 E0247	株式会社パスコ	H24.12.1 H25.3.31	
愛知県	蟹江町 全域	その他	数値図化	500	164.5km	愛知県蟹江町 助言 E0286	株式会社パスコ	H25.1.13 H25.3.22	
愛知県	名古屋市 一部	土地区画整理	現地測量(数値地形図作成)	500	0.07km <sup>2</sup>	名古屋市桶狭間北西部土地区画整理組合 助言 E0262	株式会社愛知土地区画整理総合事務所	H25.2.1 H27.9.30	
愛知県	蟹江町 全域 清須市 全域 常滑市 全域 豊田市 全域	その他	修正測量	2500	1002.5km <sup>2</sup>	愛知県 助言 E0042	玉野総合コンサルタント株式会社	H25.5.15 H27.3.13	
愛知県	豊田市 一部	道路計画	基準点測量 基準点測量 基準点測量	2級 3級 4級	1点 2点 14点	愛知県豊田加茂建設事務所 助言 E0119	富士エンジニアリング株式会社	H25.7.29 H25.12.1	
愛知県	犬山市 一部	その他	航空レーザ測量 数値図化	500 500	0.29km <sup>2</sup> 0.29km <sup>2</sup>	愛知県犬山市 助言 E0177	中日本航空株式会社	H25.10.4 H26.3.20	
愛知県	南知多町 一部	砂防計画	基準点測量	2級	1点	愛知県知多建設事務所 助言 E0296	玉野総合コンサルタント株式会社	H25.12.10 H26.3.20	
愛知県	美浜町 一部	土地区画整理	基準点測量 基準点測量 復旧測量(基準点)	2級 3級 4級(改算)	3点 2点 44点	美浜柿谷特定土地区画整理組合 助言 E0323	中央コンサルタンツ株式会社	H26.2.6 H26.3.31	
愛知県	豊田市 一部	砂防計画	数値図化	2500	4.3km <sup>2</sup>	愛知県豊田加茂建設事務所 助言 E0334	国際航業株式会社	H26.3.10 H26.7.31	
愛知県	豊田市 一部	砂防計画	数値図化	2500	2.2km <sup>2</sup>	愛知県豊田加茂建設事務所 助言 E0335	株式会社建設技術研究所	H26.3.10 H26.7.31	
愛知県	みよし市 一部 豊田市 一部	砂防計画	数値図化	2500	2.4km <sup>2</sup>	愛知県豊田加茂建設事務所 助言 E0336	株式会社カナエジオマックス	H26.3.10 H26.7.31	

中部地方

都道府県名	測量地域	測量目的	測量種別	縮尺・等級	事業量	測量計画機関(助言番号)	測量作業機関	実施時期
愛知県	豊田市 一部	砂防計画	数値図化	2500	2.5km <sup>2</sup>	愛知県豊田加茂建設事務所 助言 E0337	株式会社パスコ	H26.3.10 H26.7.31
愛知県	豊田市 一部	砂防計画	数値図化	2500	2.3km <sup>2</sup>	愛知県豊田加茂建設事務所 助言 E0338	株式会社日建技術コンサルタント	H26.3.10 H26.7.31
愛知県	設楽町 一部	その他	基準点測量 基準点測量 路線測量	2級 3級 縦横断測量	1点 2点 0.52km	愛知県新城設楽建設事務所 助言 E0365	株式会社アイエスシー	H26.3.24 H26.4.15
愛知県	豊根村 一部	その他	基準点測量 基準点測量 基準点測量	1級 2級 3級	2点 1点 2点	愛知県新城設楽建設事務所 助言 E0016	若鈴コンサルタンツ株式会社	H26.4.14 H26.6.30
愛知県	扶桑町 全域	都市計画	数値図化	2500	11.2km <sup>2</sup>	愛知県扶桑町 助言 E0022	中日本航空測量株式会社	H26.4.26 H27.3.13
愛知県	飛島村 全域	都市計画	数値撮影(デジタル) 修正測量 修正測量 地図編集 写真地図作成(デジタル オルソ)	地上画素寸法 12cm 1000 2500 2500 1000	22.5km <sup>2</sup> 11.8km <sup>2</sup> 7.7km <sup>2</sup> 11.8km <sup>2</sup> 22.5km <sup>2</sup>	愛知県飛島村 助言 E0021	玉野総合コンサルタント株式会社	H26.5.20 H27.3.13
愛知県	常滑市 一部 阿久比町 一部 美浜町 一部	砂防計画	数値図化	2500	0.338km <sup>2</sup>	愛知県知多建設事務所 助言 E0353	株式会社日建技術コンサルタント	H26.5.30 H27.3.20
愛知県	小牧市 一部	道路管理	修正測量	500	0.08km <sup>2</sup> 8.94km	愛知県小牧市 助言 E0051	アジア航測株式会社	H26.6.1 H27.3.25
愛知県	春日井市 一部	土地区画整理	基準点測量	4級	20点	愛知県春日井市 助言 E0269	玉野総合コンサルタント株式会社	H26.6.17 H27.2.27
愛知県	大府市 全域	都市計画	数値図化 数値図化	1000 2500	4.42km <sup>2</sup> 33.68km <sup>2</sup>	愛知県大府市 助言 E0040	アジア航測株式会社	H26.6.18 H27.3.6
愛知県	飛島村 一部 弥富市 一部 知多市 一部 東海市 一部 名古屋市の一部	地盤変動調査	水準測量	1級	102km	名古屋港管理組合 助言 E0072	株式会社あさひ	H26.7.9 H27.3.13
愛知県	半田市 全域	都市計画	数値撮影(デジタル) 写真地図作成(デジタル オルソ) 修正測量	地上画素寸法 16cm 2500 2500	47.2km <sup>2</sup> 47.2km <sup>2</sup> 47.2km <sup>2</sup>	愛知県半田市 助言 E0085	玉野総合コンサルタント株式会社	H26.7.14 H27.3.13
愛知県	瀬戸市 一部 日進市 一部	砂防計画	数値図化	2500	0.942km <sup>2</sup>	愛知県尾張建設事務所 助言 E0013	朝日航洋株式会社	H26.7.15 H27.6.30
愛知県	犬山市 一部	都市計画	数値図化 修正測量	2500 2500	9km <sup>2</sup> 36.7km <sup>2</sup>	愛知県犬山市 助言 E0067	国際航業株式会社	H26.7.22 H27.3.25
愛知県	春日井市 全域	都市計画	数値撮影(デジタル) 修正測量 地図編集 写真地図作成(デジタル オルソ)	地上画素寸法 8cm 1000 2500 1000	92.71km <sup>2</sup> 83.17km <sup>2</sup> 92.71km <sup>2</sup> 92.71km <sup>2</sup>	愛知県春日井市 助言 E0086	玉野総合コンサルタント株式会社	H26.7.23 H27.3.23
愛知県	豊橋市 一部	道路計画	水準測量	3級	5点	愛知県豊橋市 助言 E0148	株式会社トーニチコンサルタント	H26.8.1 H26.9.30
愛知県	東郷町 一部	道路計画	基準点測量 基準点測量 水準測量	2級 3級 3級	2点 2点 0.78km	愛知県尾張建設事務所 助言 E0106	協和調査設計株式会社	H26.8.11 H27.2.27
愛知県	あま市 全域	道路管理	修正測量	1000	0.23km <sup>2</sup>	愛知県あま市 助言 E0125	アジア航測株式会社	H26.8.18 H27.3.26
愛知県	新城市 一部	道路計画	航空レーザ測量 数値図化 数値図化	500 1000 2500	4.26km <sup>2</sup> 0.54km <sup>2</sup> 2.58km <sup>2</sup>	愛知県新城設楽建設事務所 助言 E0120	中日本航空株式会社	H26.8.20 H27.5.31
愛知県	東郷町 一部	道路管理	修正測量	1000	0.13km <sup>2</sup>	愛知県東郷町 助言 E0123	中日本航空測量株式会社	H26.8.29 H27.3.16
愛知県	阿久比町 一部	道路管理	修正測量	500	0.27km <sup>2</sup>	愛知県阿久比町 助言 E0122	中日本航空測量株式会社	H26.9.1 H27.3.16
愛知県	日進市 一部	土地区画整理	基準点測量 基準点測量 水準測量	2級 3級 3級	1点 7点 5.5km	愛知県日進市 助言 E0134	中央コンサルタンツ株式会社	H26.9.1 H27.3.13
愛知県	犬山市 一部	砂防計画	数値図化	2500	0.3km <sup>2</sup>	愛知県一宮建設事務所 助言 E0135	アジア航測株式会社	H26.9.1 H27.2.27
愛知県	犬山市 一部	砂防計画	数値図化	2500	0.32km <sup>2</sup>	愛知県一宮建設事務所 助言 E0138	株式会社カナエジオマックス	H26.9.1 H27.2.27
愛知県	知多市 一部 大府市 一部	砂防計画	数値図化	2500	0.97km <sup>2</sup>	愛知県知多建設事務所 助言 E0232	株式会社パスコ	H26.9.12 H27.3.20
愛知県	一宮市 一部	道路管理	修正測量	1000	51.02km	愛知県一宮市 助言 E0173	国際航業株式会社	H26.9.13 H27.3.24
愛知県	武豊町 一部	土地区画整理	基準点測量 基準点測量 水準測量	3級 4級 3級	4点 21点 5km	愛知県武豊町 助言 E0146	玉野総合コンサルタント株式会社	H26.9.22 H27.3.13
愛知県	幸田町 一部 西尾市 一部	砂防計画	数値図化	2500	2.04km <sup>2</sup>	愛知県西三河建設事務所 助言 E0164	株式会社日建技術コンサルタント	H26.9.25 H28.1.30
愛知県	幸田町 一部	道路計画	基準点測量 基準点測量	1級 3級	2点 7点	愛知県西三河建設事務所 助言 E0180	新晃コンサルタント株式会社	H26.9.29 H27.1.30
愛知県	西尾市 全域	固定資産	数値撮影(デジタル) 写真地図作成(デジタル オルソ)	地上画素寸法 9.6cm 1000	160.34km <sup>2</sup> 160.34km <sup>2</sup>	愛知県西尾市 助言 E0175	国際航業株式会社	H26.9.30 H27.3.23
愛知県	岡崎市 一部	土地区画整理	基準点測量 基準点測量	3級 4級	6点 193点	愛知県岡崎市 助言 E0176	玉野総合コンサルタント株式会社	H26.10.1 H27.3.16
愛知県	新城市 一部	砂防計画	数値図化	2500	2.85km <sup>2</sup>	愛知県新城設楽建設事務所 助言 E0275	中日本航空株式会社	H26.10.1 H27.3.20
愛知県	東浦町 一部	土地区画整理	基準点測量 水準測量	3級 3級	3点 2km	東浦天白土地区画整理組合 助言 E0172	中央コンサルタンツ株式会社	H26.10.2 H27.1.10
愛知県	安城市 一部 豊田市 一部	その他	基準点測量 基準点測量	2級 3級	1点 6点	東海農政局矢作川総合第二期 農地防災事業所 助言 E0210	若鈴コンサルタンツ株式会社	H26.10.2 H27.3.9
愛知県	名古屋市の一部	地盤変動調査	水準測量	1級	163km	愛知県名古屋市 助言 E0168	株式会社MSS	H26.10.6 H27.3.31

中部地方

都道府県名	測量地域	測量目的	測量種別	縮尺・等級	事業量	測量計画機関(助言番号)	測量作業機関	実施時期
愛知県	瀬戸市 全域	総合計画	数値撮影(デジタル) 写真地図作成(デジタル オルソ)	地上画素寸法 18cm 2500	111.61km <sup>2</sup> 111.61km <sup>2</sup>	愛知県瀬戸市 助言 E0244	アジア航測株式会社	H26.10.7 H27.3.20
愛知県	豊川市 一部	道路管理	修正測量	1000	0.74km <sup>2</sup>	愛知県豊川市 助言 E0214	アジア航測株式会社	H26.10.9 H27.3.27
愛知県	蟹江町 一部 豊山町 一部 知立市 一部 東海市 一部 小牧市 一部 豊田市 一部 一宮市 一部 岡崎市 一部 豊橋市 一部 名古屋市 一部	道路計画	MMS計測 修正測量	500 500	9.11km <sup>2</sup> 0.62km <sup>2</sup>	中部地方整備局名古屋国道事 務所 助言 E0325	アジア航測株式会社	H26.10.16 H27.3.25
愛知県	田原市 一部	海岸保全	数値撮影(デジタル) 写真地図作成(デジタル オルソ)	地上画素寸法 12cm 1000	43km <sup>2</sup> 43km <sup>2</sup>	愛知県東三河建設事務所 助言 E0299	国際航業株式会社	H26.10.17 H27.3.20
愛知県	新城市 一部	砂防計画	数値図化	2500	0.6km <sup>2</sup>	愛知県新城設楽建設事務所 助言 E0276	中日本航空株式会社	H26.10.22 H27.3.20
愛知県	武豊町 一部	基準点管理	基準点測量	街区三角点	3点	愛知県武豊町 助言 E0219	玉野総合コンサルタント 株式会社	H26.10.24 H27.3.13
愛知県	愛西市 一部	その他	基準点測量 基準点測量 水準測量 現地測量(数 値地形図作 成)	3級 4級 3級 500	7点 43点 2.5km <sup>2</sup> 0.126km <sup>2</sup>	愛知県三河港工事事務所 助言 E0208	玉野総合コンサルタント 株式会社	H26.10.27 H27.3.20
愛知県	豊田市 一部	その他	基準点測量 基準点測量 基準点測量	2級 3級 4級	2点 2点 15点	愛知県豊田加茂建設事務所 助言 E0218	株式会社大増コンサル タツ	H26.10.27 H26.12.26
愛知県	豊橋市 一部 豊田市 一部	道路管理	数値撮影(デジタル) 数値図化 修正測量	地上画素寸法 9cm 500 500	15km <sup>2</sup> 0.12km <sup>2</sup> 23点 1.08km <sup>2</sup> 59点	中部地方整備局名古屋国道事 務所 助言 E0300	中日本航空株式会社	H26.10.29 H27.3.27
愛知県	豊田市 一部 豊川市 一部 豊橋市 一部	その他	基準点測量 基準点測量 基準点測量 水準測量	2級 3級 4級 3級	3点 17点 250点 10.2km <sup>2</sup>	中部地方整備局名古屋国道事 務所 助言 E0354	中日本航空株式会社	H26.10.29 H27.3.27
愛知県	小牧市 全域	都市計画	数値図化 数値図化 修正測量 修正測量	2500 1000 1000 2500	50.23km <sup>2</sup> 8.94km <sup>2</sup> 7.93km <sup>2</sup> 7.93km <sup>2</sup> 50.23km <sup>2</sup>	愛知県小牧市 助言 E0236	アジア航測株式会社	H26.10.31 H27.3.20
愛知県	東浦町 一部	土地区画 整理	基準点測量 基準点測量 基準点測量	2級 3級 4級	1点 1点 10点	東浦取手土地区画整理組合 助言 E0344	愛知県経済農業協同組 合連合会	H26.10.31 H27.3.10
愛知県	長久手市 全域	固定資産	数値撮影(デジタル)	地上画素寸法 16cm	21.54km <sup>2</sup>	愛知県長久手市 助言 E0156	玉野総合コンサルタント 株式会社	H26.11.1 H27.3.20
愛知県	高浜市 全域	固定資産	数値撮影(デジタル) 同時調整	地上画素寸法: 16cm 1000	13km <sup>2</sup> 13km <sup>2</sup>	愛知県高浜市 助言 E0230	株式会社パスコ	H26.11.1 H27.3.25
愛知県	知多市 一部	道路管理	修正測量	1000	0.028km <sup>2</sup> 2.84km <sup>2</sup>	愛知県知多市 助言 E0245	アジア航測株式会社	H26.11.4 H27.3.25
愛知県	犬山市 一部	道路管理	修正測量	1000	0.88km <sup>2</sup> 25.21km <sup>2</sup>	愛知県犬山市 助言 E0250	アジア航測株式会社	H26.11.4 H27.3.25
愛知県	みよし市 全域	固定資産	数値撮影(デジタル) 同時調整	地上画素寸法 16cm 1000	32.11km <sup>2</sup> 32.11km <sup>2</sup>	愛知県みよし市 助言 E0237	株式会社パスコ	H26.11.10 H27.3.25
愛知県	新城市 一部	砂防計画	数値図化	2500	0.624km <sup>2</sup>	愛知県新城設楽建設事務所 助言 E0274	アジア航測株式会社	H26.11.10 H27.3.20
愛知県	稲沢市 一部	その他	数値図化 航空レーザ測 量	1000 1000	0.13km <sup>2</sup> 0.13km <sup>2</sup>	愛知県稲沢市 助言 E0226	株式会社フジヤマ	H26.11.13 H28.3.15
愛知県	春日井市 一部 名古屋市 一部	道路管理	数値図化 修正測量	500 500	0.42km <sup>2</sup> 1.5km <sup>2</sup>	中部地方整備局名古屋国道事 務所 助言 E0270	中日本航空株式会社	H26.11.13 H27.3.27
愛知県	日進市 全域	固定資産	数値撮影(デジタル) 同時調整	地上画素寸法 8cm 500	34.9km <sup>2</sup> 34.9km <sup>2</sup>	愛知県日進市 助言 E0240	株式会社パスコ	H26.11.17 H27.3.31
愛知県	豊橋市 一部	基準点管理	基準点測量	3級	3点	愛知県豊橋市 助言 E0302	栄土地測量設計株式会 社	H26.11.19 H27.3.13
愛知県	岡崎市 全域	固定資産	数値撮影(デジタル) 同時調整	地上画素寸法 16cm 1000	387.24km <sup>2</sup> 387.24km <sup>2</sup>	愛知県岡崎市 助言 E0243	株式会社パスコ	H26.11.25 H27.3.25
愛知県	岡崎市 一部	その他	基準点測量 基準点測量	1級 3級	2点 5点	愛知県西三河建設事務所 助言 E0248	玉野総合コンサルタント 株式会社	H26.11.25 H27.2.5
愛知県	設楽町 一部	砂防計画	数値図化	2500	2.24km <sup>2</sup>	愛知県新城設楽建設事務所 助言 E0289	株式会社アスコ	H26.11.25 H27.3.20
愛知県	南知多町 全域	固定資産	数値撮影(デジタル) 写真地図作成(デジタル オルソ)	地上画素寸法 12cm 1000	38.24km <sup>2</sup> 38.24km <sup>2</sup>	愛知県南知多町 助言 E0260	国際航業株式会社	H26.11.28 H27.3.10
愛知県	尾張旭市 全域	固定資産	数値撮影(デジタル) 同時調整	地上画素寸法 10cm 500	21.03km <sup>2</sup> 21.03km <sup>2</sup>	愛知県尾張旭市 助言 E0271	株式会社パスコ	H26.11.28 H27.3.31
愛知県	北名古屋市 一部 清須市 一部 春日井市 一部 一宮市 一部 名古屋市 一部	道路計画	基準点測量 基準点測量	3級 4級	33点 93点	中部地方整備局名古屋国道事 務所 助言 E0345	ニチコンコンサルタント株式 会社	H26.11.28 H27.3.27
愛知県	新城市 一部	道路管理	修正測量	1000	0.08km <sup>2</sup> 2.32km <sup>2</sup>	愛知県新城市 助言 E0313	アジア航測株式会社	H26.12.1 H27.3.15
愛知県	豊橋市 一部	道路管理	MMS計測 修正測量	1000 1000	55km <sup>2</sup> 55km <sup>2</sup>	愛知県豊橋市 助言 E0349	国際航業株式会社	H26.12.1 H27.3.31
愛知県	刈谷市 一部	道路管理	修正測量	500	0.211km <sup>2</sup> 21.12km <sup>2</sup>	愛知県刈谷市 助言 E0282	アジア航測株式会社	H26.12.2 H27.3.30
愛知県	一宮市 一部	基準点管理	基準点測量	3級	1点	愛知県一宮市 助言 E0305	ニチコンコンサルタント株式 会社	H26.12.4 H27.3.20
愛知県	大府市 一部	道路管理	修正測量	1000	0.04km <sup>2</sup> 4.87km <sup>2</sup>	愛知県大府市 助言 E0297	アジア航測株式会社	H26.12.5 H27.3.25

中部地方

都道府県名	測量地域	測量目的	測量種別	縮尺・等級	事業量	測量計画機関(助言番号)	測量作業機関	実施時期
愛知県	豊橋市 一部	その他	基準点測量	4級	26点	中部地方整備局名古屋国道事務所 助言 E0303	株式会社葵設計事務所	H26.12.8 H27.3.30
愛知県	安城市 一部	道路管理	修正測量	1000	0.28km <sup>2</sup>	愛知県安城市 助言 E0291	アジア航測株式会社	H26.12.9 H27.3.25
愛知県	碧南市 全域	固定資産	数値撮影(デジタル) 同時調整	地上画素寸法 16cm 1000	35.86km <sup>2</sup> 35.86km <sup>2</sup>	愛知県碧南市 助言 E0264	株式会社パスコ	H26.12.10 H27.3.20
愛知県	西尾市 一部	道路管理	修正測量	1000	1.35km <sup>2</sup> 33.7km	愛知県西尾市 助言 E0280	中日本航空測量株式会社	H26.12.10 H27.3.18
愛知県	豊根村 一部 東栄町 一部	砂防計画	数値図化	2500	3.9km <sup>2</sup>	愛知県新城設楽建設事務所 助言 E0284	株式会社パスコ	H26.12.10 H27.3.20
愛知県	東浦町 一部	道路管理	修正測量	1000	0.021km <sup>2</sup> 2.13km	愛知県東浦町 助言 E0312	アジア航測株式会社	H26.12.11 H27.3.6
愛知県	春日井市 一部	砂防計画	基準点測量 基準点測量 基準点測量	2級 3級 4級	2点 1点 13点	愛知県尾張建設事務所 助言 E0377	株式会社大增コンサルタンツ	H26.12.12 H27.3.20
愛知県	高浜市 全域	都市計画	修正測量	2500	13.02km <sup>2</sup>	愛知県高浜市 助言 E0287	株式会社パスコ	H26.12.15 H27.3.13
愛知県	豊田市 一部	道路計画	基準点測量	3級	1点	愛知県豊田加茂建設事務所 助言 E0290	株式会社愛河調査設計	H26.12.15 H27.3.20
愛知県	犬山市 一部	砂防計画	基準点測量	3級	2点	愛知県一宮建設事務所 助言 E0379	株式会社中部テック	H26.12.17 H27.5.29
愛知県	一宮市 全域	総合計画	数値撮影(デジタル) 同時調整	地上画素寸法: 12cm 1000	113.91km <sup>2</sup> 113.91km <sup>2</sup>	愛知県一宮市 助言 E0257	アジア航測株式会社	H26.12.27 H27.3.30
愛知県	あま市 全域	固定資産	数値撮影(デジタル)	地上画素寸法 10cm	27.59km <sup>2</sup>	愛知県あま市 助言 E0309	株式会社カナエジオマ チックス	H27.1.1 H27.3.2
愛知県	大治町 全域	固定資産	数値撮影(デジタル)	地上画素寸法 10cm	6.59km <sup>2</sup>	愛知県大治町 助言 E0310	株式会社カナエジオマ チックス	H27.1.1 H27.3.24
愛知県	常滑市 一部	道路管理	既成図数値化 地形図等成果の座標補正 修正測量	1000 1000 1000	200km 200km 2.45km <sup>2</sup>	愛知県常滑市 助言 E0321	中日本航空測量株式会社	H27.1.9 H27.3.13
愛知県	豊橋市 一部	基準点管理	基準点測量	3級	1点	愛知県豊橋市 助言 E0343	栄土地測量設計株式会社	H27.1.9 H27.3.13
愛知県	新城市 一部	道路計画	基準点測量 基準点測量	2級 3級	5点 2点	愛知県新城設楽建設事務所 助言 E0335	栄土地測量設計株式会社	H27.1.13 H27.3.20
愛知県	豊根村 全域 東栄町 全域 設楽町 一部 新城市 全域	河川管理	数値撮影(デジタル)	地上画素寸法 25cm	280km <sup>2</sup>	愛知県新城設楽建設事務所 助言 E0331	中日本航空株式会社	H27.1.15 H27.3.20
愛知県	岩倉市 一部	道路管理	修正測量	1000	0.06km <sup>2</sup> 1988km	愛知県岩倉市 助言 E0350	アジア航測株式会社	H27.1.20 H27.3.31
愛知県	碧南市 一部	道路管理	修正測量	1000	0.009km <sup>2</sup> 4.98km	愛知県碧南市 助言 E0352	アジア航測株式会社	H27.1.22 H27.3.25
愛知県	西尾市 一部	都市計画	修正測量	2500(道路1000)	0.07km <sup>2</sup>	愛知県西尾市 助言 E0348	国際航業株式会社	H27.1.27 H27.3.20
愛知県	名古屋市 一部	基準点管理	基準点測量 水準測量	2級 3級	1点 1点	中部地方整備局名古屋国道事務所 助言 E0368	株式会社愛河調査設計	H27.2.1 H27.3.27
愛知県	設楽町 一部	道路管理	基準点測量	2級	3点	愛知県設楽町 助言 E0336	株式会社東京建設コンサルタンツ	H27.2.2 H27.3.13
愛知県	名古屋市 一部	道路計画	基準点測量	4級	78点	中部地方整備局名古屋国道事務所 助言 E0351	新晃コンサルタンツ株式会社	H27.2.2 H27.3.30
愛知県	設楽町 一部	ダム計画	数値図化	500	10.59km <sup>2</sup>	中部地方整備局設楽ダム工事事務所 助言 E0363	株式会社パスコ	H27.2.12 H27.3.31
愛知県	新城市 一部	砂防計画	基準点測量	2級	2点	愛知県新城設楽建設事務所 助言 E0369	中央復建コンサルタンツ株式会社	H27.2.12 H27.3.20
愛知県	小牧市 一部	都市計画	基準点測量	3級	2点	愛知県小牧市 助言 E0372	株式会社オオバ	H27.2.23 H27.3.27
愛知県	東海市 一部	道路管理	修正測量	500	0.16km <sup>2</sup> 10.83km	愛知県東海市 助言 E0376	アジア航測株式会社	H27.2.23 H27.3.25
愛知県	豊田市 一部	土地区画整理	基準点測量 基準点測量	3級 4級	2点 20点	愛知県豊田市 助言 E0383	中央コンサルタンツ株式会社	H27.3.18 H27.5.29
愛知県	常滑市 一部	土地区画整理	基準点測量	4級	43点	常滑多屋土地区画整理組合 助言 E0003	愛知県経済農業協同組合連合会	H27.4.13 H27.5.8
愛知県	田原市 一部 豊川市 一部	砂防計画	数値図化	2500	0.26km <sup>2</sup>	愛知県東三河建設事務所 助言 E0047	アジア航測株式会社	H27.4.20 H27.8.30
愛知県	長久手市 全域	都市計画	数値撮影(デジタル) 修正測量 写真地図作成(デジタル オルソ)	地上画素寸法 12cm 2500 1000	21.54km <sup>2</sup> 21.54km <sup>2</sup> 21.54km <sup>2</sup>	愛知県長久手市 助言 E0036	株式会社中測技研	H27.5.15 H28.3.25
愛知県	豊田市 一部	その他	基準点測量	3級	2点	東海農政局矢作川総合第二期 農地防災事業所 助言 E0025	若鈴コンサルタンツ株式会社	H27.5.21 H28.2.1
愛知県	北名古屋市 一部	土地区画整理	基準点測量	4級	9点	愛知県北名古屋市 助言 E0033	玉野総合コンサルタンツ株式会社	H27.6.1 H28.2.18
愛知県	春日井市 一部	基準点管理	基準点測量	街区多角点	1点	愛知県春日井市 助言 E0039	株式会社つかもと	H27.6.1 H27.8.31
愛知県	豊田市 一部	土地区画整理	基準点測量	4級	7点	愛知県豊田市 助言 E0037	中央コンサルタンツ株式会社	H27.6.18 H27.6.26
愛知県	日進市 一部	総合計画	復旧測量(基準点)	3級	1点	愛知県日進市 助言 E0045	株式会社パスコ	H27.6.24 H27.7.17
愛知県	日進市 一部	総合計画	復旧測量(基準点)	3級	2点	愛知県日進市 助言 E0260	株式会社パスコ	H27.6.24 H27.7.17
愛知県	蒲郡市 一部	土地改良	基準点測量	2級	3点	蒲郡市土地改良区 助言 E0035	愛知県土地改良事業団体連合会	H27.6.25 H27.12.18
愛知県	北名古屋市 全域	都市計画	数値撮影(デジタル) 修正測量	地上画素寸法 16cm 2500	18.37km <sup>2</sup> 18.37km <sup>2</sup>	愛知県北名古屋市 助言 E0056	玉野総合コンサルタンツ株式会社	H27.6.29 H28.1.24
愛知県	尾張旭市 全域	都市計画	修正測量	2500	21.03km <sup>2</sup>	愛知県尾張旭市 助言 E0094	国際航業株式会社	H27.7.2 H28.2.20

中部地方

都道府県名	測量地域	測量目的	測量種別	縮尺・等級	事業量	測量計画機関(助言番号)	測量作業機関	実施時期
愛知県	知立市 一部	土地区画整理	基準点測量 水準測量	4級 3級	25点 2.2km	愛知県知立市 助言 E0098	玉野総合コンサルタント株式会社	H27.7.2 H28.3.18
愛知県	刈谷市 一部	総合計画	復旧測量(基準点) 復旧測量(基準点)	3級(復旧) 2級(復旧)	1点 2点	愛知県刈谷市 助言 E0066	株式会社アクセス	H27.7.7 H27.9.30
愛知県	豊根村 一部 東栄町 一部 設楽町 全域 新城市 全域	砂防計画	同時調整	2500	280km <sup>2</sup>	愛知県新城設楽建設事務所 助言 E0136	中日本航空株式会社	H27.7.16 H28.3.18
愛知県	蟹江町 一部	基準点管理	基準点測量 基準点測量	1級 3級	1点 3点	中部地方整備局名古屋国道事務所 助言 E0100	株式会社サンキ	H27.7.27 H27.9.30
愛知県	飛島村 一部 蟹江町 一部 大治町 一部 扶桑町 一部 豊山町 一部 あま市 一部 弥富市 一部 北名古屋 一部 清須市 一部 愛西市 一部 岩倉市 一部 稲沢市 一部 小牧市 一部 江南市 一部 犬山市 一部 西尾市 全域 津島市 一部 春日井市 一部 一宮市 一部 岡崎市 全域 名古屋市 一部	地盤変動調査	水準測量	1級	340km	愛知県 助言 E0059	株式会社大增コンサルタンツ	H27.8.1 H28.2.29
愛知県	名古屋市 一部	その他	水準測量	1級	1点	愛知県名古屋港管理組合 助言 E0075	玉野総合コンサルタント株式会社	H27.8.1 H27.8.31
愛知県	豊橋市 一部	道路計画	基準点測量	3級	3点	愛知県豊橋市 助言 E0101	株式会社東海コンサルタンツ	H27.8.7 H28.2.29
愛知県	西尾市 一部	都市計画	基準点測量 基準点測量 基準点測量	2級 3級 4級	1点 3点 46点	愛知県西尾市 助言 E0107	愛知県経済農業協同組合連合会	H27.8.12 H28.2.25
愛知県	犬山市 一部	その他	基準点測量 基準点測量	3級 4級	8点 100点	愛知県尾張水道事務所 助言 E0145	新晃コンサルタント株式会社	H27.8.22 H28.3.15
愛知県	名古屋市 一部	総合計画	水準測量	1級	10km	愛知県名古屋市 助言 E0087	三協調査設計株式会社	H27.8.27 H27.11.27
愛知県	名古屋市 一部	基準点管理	基準点測量 水準測量	1級 1級	1点 3.9km	愛知県名古屋市 助言 E0120	株式会社大增コンサルタンツ	H27.9.1 H28.3.22
愛知県	岡崎市 一部	その他	用地測量		0.0189km <sup>2</sup>	愛知県岡崎市 助言 E0159	有限会社第一設計	H27.9.10 H28.1.29
愛知県	新城市 一部	土地改良	基準点測量 基準点測量	2級 3級	1点 2点	愛知県新城設楽農林水産事務所	愛知県土地改良事業団体連合会	H27.9.15 H28.3.7
愛知県	春日井市 一部	都市計画	基準点測量 基準点測量	2級 3級	8点 8点	愛知県尾張建設事務所 助言 E0149	ニチイコンサルタンツ株式会社	H27.10.1 H28.3.18
愛知県	蟹江町 一部	道路計画	基準点測量 基準点測量	3級 4級	3点 8点	愛知県海部建設事務所 助言 E0160	株式会社愛河調査設計	H27.10.2 H28.2.29
愛知県	安城市 一部	土地区画整理	基準点測量	3級	2点	愛知県安城市 助言 E0182	玉野総合コンサルタント株式会社	H27.10.15 H28.3.15
愛知県	清須市 一部 名古屋市 一部 大治町 一部 あま市 一部	地盤変動調査	水準測量	1級	16.1km	中部地方整備局庄内川河川事務所 助言 E0168	新晃コンサルタント株式会社	H27.10.23 H28.3.30
愛知県	蟹江町 一部	道路計画	基準点測量	3級	2点	愛知県海部建設事務所 助言 E0248	玉野総合コンサルタント株式会社	H27.10.30 H28.3.18
愛知県	岡崎市 一部	その他	用地測量		0.039km <sup>2</sup>	愛知県岡崎市 助言 E0236	葵コンサルタント株式会社	H27.11.12 H28.2.25
愛知県	豊根村 一部	河川管理	基準点測量	2級	8点	中部地方整備局浜松河川国道事務所 助言 E0312	株式会社中部テック	H27.11.19 H28.2.26
愛知県	春日井市 一部	土地区画整理	基準点測量 水準測量	3級 3級	2点 4.2km	春日井西部第一土地区画整理組合 助言 E0232	玉野総合コンサルタント株式会社	H27.11.27 H28.3.31
愛知県	東栄町 一部	その他	基準点測量	2級	1点	愛知県新城設楽建設事務所 助言 E0297	太栄コンサルタンツ株式会社	H27.12.3 H28.3.18
愛知県	名古屋市 一部	道路計画	基準点測量	4級	22点	中部地方整備局名古屋国道事務所 助言 E0251	柴山コンサルタント株式会社	H27.12.11 H28.2.29
愛知県	豊橋市 一部	基準点管理	基準点測量	3級	1点	愛知県豊橋市 助言 E0258	株式会社大地コンサルタンツ	H27.12.11 H28.3.11
愛知県	豊田市 一部	基準点管理	基準点測量 基準点測量	2級 3級	1点 8点	愛知県豊田市 助言 E0294	藤コンサル株式会社	H28.1.18 H28.2.29
愛知県	豊田市 一部	基準点管理	復旧測量(基準点)	2級	1点	愛知県豊田市 助言 E0304	協和調査設計株式会社	H28.1.18 H28.3.18
岐阜県	東白川村 一部 白川町 一部 瑞穂市 一部 恵那市 一部 中津川市 一部 南木曾町 一部	森林計画	航空レーザ測量	500	493.4km <sup>2</sup>	岐阜県 助言 E0316	アジア航測株式会社	H26.9.19 H27.3.20
岐阜県	養老町 一部 笠松町 一部 瑞穂市 一部 大垣市 一部 稲沢市 一部 江南市 一部 一宮市 一部	地盤変動調査	水準測量	1級	92.3km	中部地方整備局木曾川上流河川事務所 助言 E0138	藤コンサル株式会社	H27.9.24 H28.3.21
岐阜県	笠松町 一部 羽島市 一部	河川管理	水準測量	3級	24.8km	中部地方整備局木曾川上流河川事務所 助言 E0139	藤コンサル株式会社	H27.9.24 H28.2.29
愛知県	一宮市 一部							
静岡県	焼津市 一部 静岡市 一部 牧之原市 一部 吉田町 一部	海岸保全	航空レーザ測量	1000	2.83km <sup>2</sup>	中部地方整備局静岡河川事務所 助言 E0322	株式会社パスコ	H24.1.25 H24.3.28
静岡県	菊川市 一部	土地区画整理	基準点測量 基準点測量	2級 3級	2点 7点	菊川市宮の西土地区画整理組合 助言 E0156	不二総合コンサルタント株式会社	H24.9.10 H25.1.31
静岡県	浜松市 一部	河川管理	河川測量	定期縦横断測量	64km	国土交通省中部地方整備局浜松河川国道事務所 助言 E0319	株式会社ツルタコンサルタンツ	H24.11.28 H25.3.25
静岡県	掛川市 一部 菊川市 一部	河川管理	水準測量	3級	18.4km	中部地方整備局浜松河川国道事務所 助言 E0321	株式会社東海建設コンサルタンツ	H24.12.22 H25.3.25
静岡県	菊川市 一部 掛川市 一部	河川管理	水準測量	3級	17.4km	中部地方整備局浜松河川国道事務所 助言 E0296	不二総合コンサルタント株式会社	H25.1.21 H25.3.25
静岡県	静岡市 一部	土地区画整理	基準点測量	4級	111点	静岡県静岡市 助言 E0159	玉野総合コンサルタント株式会社	H25.10.7 H27.3.13

中部地方

都道府県名	測量地域	測量目的	測量種別	縮尺・等級	事業量	測量計画機関(助言番号)	測量作業機関	実施時期
静岡県	静岡市 一部	道路計画	基準点測量	3級	3点	中日本高速道路株式会社東京支社清水工事事務所 助言 E0002	株式会社塩崎テクノプレイン	H25.12.17 H26.5.15
静岡県	吉田町 一部 焼津市 一部 牧之原市 一部 静岡市 一部	海岸保全	航空レーザ測量 航空レーザ測量	1000 5000	2.8km <sup>2</sup> 2.8km <sup>2</sup>	中部地方整備局静岡河川事務所 助言 E0311	株式会社パスコ	H26.1.24 H26.3.25
静岡県	静岡市 一部	総合計画	MMS計測	500	227km	静岡県静岡市 助言 E0325	株式会社パスコ	H26.2.12 H26.3.17
静岡県	掛川市 一部 菊川市 一部	地盤変動調査	水準測量	1級	56.4km	静岡県 助言 E0004	株式会社テイコク	H26.4.8 H27.3.11
静岡県	湖西市 全域	固定資産	数値撮影(デジタル) 写真地図作成(デジタルオルソ)	地上画素寸法 16cm 1000	68.55km <sup>2</sup> 68.55km <sup>2</sup>	静岡県湖西市 助言 E0005	株式会社フジヤマ	H26.4.19 H27.3.31
静岡県	函南町 全域	固定資産	数値撮影(デジタル)	地上画素寸法 12cm	65.13km <sup>2</sup>	静岡県函南町 助言 E0131	株式会社パスコ	H26.5.27 H27.3.20
静岡県	菊川市 一部	道路計画	MMS計測	500	178km	静岡県菊川市 助言 E0049	株式会社パスコ	H26.6.30 H26.11.28
静岡県	森町 一部	都市計画	数値図化	2500	31.98km <sup>2</sup>	静岡県森町 助言 E0090	朝日航洋株式会社	H26.7.7 H27.3.20
静岡県	小山町 一部	土地区画整理	基準点測量	2級	2点	静岡県小山町 助言 E0056	株式会社フジヤマ	H26.7.10 H26.10.31
静岡県	磐田市 一部	道路計画	復旧測量(基準点) 基準点測量 基準点測量	2級(成果提出なし) 3級 4級	4点 2点 45点	静岡県磐田市 助言 E0066	株式会社東海建設コンサルタント	H26.7.10 H27.1.30
静岡県	河津町 全域	都市計画	数値図化	2500	66.93km <sup>2</sup>	静岡県河津町 助言 E0074	株式会社パスコ	H26.7.15 H27.3.20
静岡県	静岡市 一部	その他	基準点測量 基準点測量	2級 3級	2点 2点	静岡県中部農林事務所 助言 E0129	株式会社フジヤマ	H26.7.16 H27.2.20
静岡県	伊豆市 一部	都市計画	修正測量	2500	26.95km <sup>2</sup>	静岡県伊豆市 助言 E0200	株式会社東日	H26.8.1 H27.3.16
静岡県	掛川市 一部	地すべり対策	基準点測量	4級	43点	静岡県袋井土木事務所 助言 E0157	株式会社松井測量設計事務所	H26.8.8 H27.1.16
静岡県	三島市 全域	固定資産	数値撮影(デジタル)	地上画素寸法 12cm	62.13km <sup>2</sup>	静岡県三島市 助言 E0162	株式会社パスコ	H26.9.3 H27.3.20
静岡県	磐田市 一部	土地区画整理	基準点測量 基準点測量 基準点測量	2級 3級 4級	1点 11点 118点	磐田市新貝土地区画整理組合 助言 E0136	玉野総合コンサルタント株式会社	H26.9.8 H27.3.25
静岡県	磐田市 一部	土地区画整理	基準点測量	3級	3点	株式会社ビルド21 助言 E0151	不二総合コンサルタント株式会社	H26.9.10 H26.11.30
静岡県	沼津市 一部	都市計画	数値図化	2500	0.37km <sup>2</sup>	静岡県沼津市 助言 E0187	国際航業株式会社	H26.9.19 H27.3.31
静岡県	浜松市 一部 磐田市 一部	河川計画	航空レーザ測量	500	5.42km <sup>2</sup>	中部地方整備局浜松河川国道事務所 助言 E0179	平成26年度 天竜川地形計測業務 フジヤマ・中日本航空設計共同体	H26.9.22 H27.2.20
静岡県	掛川市 一部	総合計画	基準点測量	2級	6点	静岡県掛川市 助言 E0153	不二総合コンサルタント株式会社	H26.9.25 H26.10.31
静岡県	函南町 一部 三島市 一部	道路管理	基準点測量 基準点測量	2級 4級	4点 225点	中部地方整備局沼津河川国道事務所 助言 E0254	中日本航空株式会社	H26.10.4 H27.3.20
静岡県	静岡市 一部	その他	基準点測量	4級	5点	静岡県静岡市 助言 E0182	株式会社ツルタコンサルタント	H26.10.8 H26.11.30
静岡県	伊豆の国市 全域	固定資産	数値撮影(デジタル)	地上画素寸法 15cm	94.71km <sup>2</sup> 94.71km <sup>2</sup>	静岡県伊豆の国市 助言 E0288	朝日航洋株式会社	H26.10.9 H27.3.9
静岡県	沼津市 全域	固定資産	数値撮影(デジタル) 写真地図作成(デジタルオルソ)	地上画素寸法 12cm 1000	187.1km <sup>2</sup> 187.1km <sup>2</sup>	静岡県沼津市 助言 E0216	国際航業株式会社	H26.10.10 H27.3.20
静岡県	藤枝市 全域 焼津市 一部	固定資産	数値撮影(デジタル) 写真地図作成(デジタルオルソ)	地上画素寸法 12cm 1000	264.65km <sup>2</sup> 264.65km <sup>2</sup>	静岡県焼津市 助言 E0314	朝日航洋株式会社	H26.10.14 H27.2.27
静岡県	川根本町 一部	ダム計画	航空レーザ測量	1000	0.48km <sup>2</sup>	中部地方整備局長島ダム管理所	中日本航空株式会社	H26.10.16 H27.2.27
静岡県	磐田市 一部	道路管理	MMS計測 修正測量	1000 1000	11km 11km	静岡県磐田市 助言 E0378	国際航業株式会社	H26.10.16 H27.3.31
静岡県	静岡市 一部	都市計画	修正測量 数値図化	2500 2500	13.1km <sup>2</sup> 3km <sup>2</sup>	静岡県静岡市 助言 E0215	株式会社パスコ	H26.10.22 H27.3.23
静岡県	掛川市 一部	道路計画	基準点測量	4級	6点	静岡県袋井土木事務所 助言 E0330	株式会社フジヤマ	H26.10.24 H27.3.13
静岡県	袋井市 一部	基準点管理	基準点測量	2級	6点	静岡県袋井市 助言 E0246	株式会社フジヤマ	H26.11.13 H27.1.20
静岡県	焼津市 一部	都市計画	修正測量	2500	12.34km <sup>2</sup>	静岡県焼津市 助言 E0258	国際航業株式会社	H26.11.26 H27.3.13
静岡県	静岡市 一部	河川管理	数値撮影(デジタル) 数値図化	地上画素寸法 18cm 2500	67km <sup>2</sup> 67km <sup>2</sup>	中部地方整備局静岡河川事務所 助言 E0263	株式会社パスコ	H26.11.28 H27.3.13
静岡県	掛川市 一部	総合計画	数値撮影(デジタル)	地上画素寸法 12cm	265.63km <sup>2</sup>	静岡県掛川市 助言 E0311	株式会社パスコ	H26.12.15 H27.9.28
静岡県	裾野市 一部	道路管理	既成図数値化	500	170km	静岡県裾野市 助言 E0337	株式会社パスコ	H26.12.24 H27.3.25
静岡県	静岡市 一部	道路管理	数値撮影(デジタル) 数値図化	地上画素寸法 7.2cm 500	1.73km <sup>2</sup> 1.73km <sup>2</sup>	中部地方整備局静岡国道事務所 助言 E0322	国際航業株式会社	H26.12.26 H27.3.27
静岡県	伊豆市 一部	その他	基準点測量	2級	1点	静岡県東部農林事務所 助言 E0332	伸東測量設計株式会社	H27.1.15 H27.3.20
静岡県	長泉町 全域	道路管理	数値図化	1000	256km	静岡県長泉町 助言 E0366	株式会社東日	H27.1.15 H27.3.25
静岡県	静岡市 一部	都市計画	修正測量	2500	7.05km <sup>2</sup>	静岡県静岡市 助言 E0362	株式会社パスコ	H27.1.21 H27.3.23
静岡県	長泉町 一部 藤枝市 一部 島田市 一部 浜松市 一部 牧之原市 一部 磐田市 一部 富士宮市 一部 静岡市 一部	森林計画	地図編集 数値図化	5000 5000	5.5km <sup>2</sup> 5.5km <sup>2</sup>	静岡県 助言 E0384	株式会社パスコ	H27.2.2 H27.3.30

中部地方

都道府県名	測量地域	測量目的	測量種別	縮尺・等級	事業量	測量計画機関(助言番号)	測量作業機関	実施時期
静岡県	森町 一部	道路計画	基準点測量	2級	1点	静岡県袋井土木事務所 助言 E0346	服部エンジニア株式会社	H27.2.5 H27.3.20
静岡県	掛川市 一部	総合計画	基準点測量	3級	10点	静岡県掛川市 助言 E0356	不二総合コンサルタント株式会社	H27.2.9 H27.3.20
静岡県	掛川市 一部	総合計画	基準点測量	3級	3点	静岡県掛川市 助言 E0357	不二総合コンサルタント株式会社	H27.2.9 H27.3.20
静岡県	長泉町 一部	総合計画	基準点測量	3級	18点	静岡県長泉町 助言 E0355	東静測量設計株式会社	H27.2.10 H27.3.13
静岡県	掛川市 一部	総合計画	基準点測量	3級	4点	静岡県掛川市 助言 E0364	不二総合コンサルタント株式会社	H27.2.13 H27.3.20
静岡県	吉田町 一部 藤枝市 一部 焼津市 一部 島田市 一部	河川管理	航空レーザ測量	1000	18km <sup>2</sup>	中部地方整備局静岡河川事務所	中日本航空株式会社	H27.3.3 H27.6.26
静岡県	藤枝市 一部	砂防計画	基準点測量 基準点測量 水準測量	3級 4級 4級	3点 8点 3.3km	静岡県島田土木事務所 助言 E0017	服部エンジニア株式会社	H27.4.20 H27.8.31
静岡県	袋井市 一部	その他	基準点測量	2級	3点	袋井地域土地開発公社 助言 E0018	株式会社東日	H27.5.15 H28.1.20
静岡県	菊川市 一部	総合計画	基準点測量	2級	1点	静岡県菊川市 助言 E0028	株式会社フジヤマ	H27.5.20 H27.10.30
静岡県	菊川市 一部 掛川市 一部	河川管理	水準測量	3級	80.026km	中部地方整備局浜松河川国道事務所 助言 E0023	株式会社葵設計事務所	H27.5.25 H27.12.18
静岡県	藤枝市 一部	総合計画	基準点測量 基準点測量	3級 4級	3点 0.011km <sup>2</sup>	静岡県藤枝市 助言 E0053	大鐘測量設計株式会社	H27.6.1 H27.10.31
静岡県	川根本町 全域	固定資産	数値撮影(デジタル) 数値撮影(デジタル)	地上画素寸法 20cm 地上画素寸法 12cm	454.55km <sup>2</sup> 321.93km <sup>2</sup>	静岡県川根本町 助言 E0060	株式会社バスコ	H27.6.12 H28.3.15
静岡県	小山町 一部	土地改良	基準点測量	3級	5点	静岡県東部農林事務所 助言 E0103	静岡県土地改良事業団体連合会	H27.6.15 H28.3.10
静岡県	沼津市 一部	道路計画	基準点測量	2級	17点	静岡県東部農林事務所 助言 E0065	静岡コンサルタント株式会社	H27.6.30 H27.12.11
静岡県	小山町 一部	土地改良	基準点測量	3級	1点	静岡県東部農林事務所 助言 E0110	株式会社滝口測量設計	H27.7.14 H28.1.29
静岡県	沼津市 一部	道路計画	基準点測量 基準点測量	2級 3級	4点 18点	中部地方整備局沼津河川国道事務所 助言 E0088	伸東測量設計株式会社	H27.7.28 H27.12.15
静岡県	島田市 一部	河川計画	基準点測量 水準測量 河川測量	4級 3級 縦横断	10点 5点 1.6km	静岡県島田土木事務所 助言 E0179	大鐘測量設計株式会社	H27.8.11 H28.2.29
静岡県	伊豆の国市 一部	河川管理	基準点測量 基準点測量	2級 3級	4点 7点	静岡県伊豆の国市 助言 E0202	株式会社東海建設コンサルタント	H27.8.18 H28.3.10
静岡県	湖西市 一部	総合計画	基準点測量	3級	2点	静岡県湖西市 助言 E0124	株式会社フジヤマ	H27.8.20 H27.11.30
静岡県	清水町 一部	その他	基準点測量	4級	0.49km <sup>2</sup>	静岡地方法務局 助言 E0115	公益社団法人静岡県公共嘱託登記土地家屋調査士協会	H27.8.24 H28.1.29
静岡県	森町 一部	土地区画整理	基準点測量 基準点測量	2級 3級	2点 3点	森町天宮土地区画整理組合 助言 E0137	昭和设计株式会社	H27.9.15 H27.12.25
静岡県	長泉町 一部 裾野市 一部 沼津市 一部	道路管理	数値図化	500	1km <sup>2</sup>	中部地方整備局沼津河川国道事務所 助言 E0171	中日本航空株式会社	H27.9.18 H28.2.19
静岡県	浜松市 一部	その他	基準点測量	4級	29点	静岡県浜松市 助言 E0150	公益社団法人静岡県公共嘱託登記土地家屋調査士協会	H27.10.5 H27.10.31
静岡県	島田市 一部	都市計画	数値図化	2500	2.4km <sup>2</sup>	静岡県島田市 助言 E0210	株式会社フジヤマ	H27.11.2 H28.3.23
静岡県	静岡市 一部	海岸保全	基準点測量 水準測量	2級 2級	19点 34.7km	中部地方整備局清水港湾事務所	玉野総合コンサルタント株式会社	H27.11.4 H27.12.18
静岡県	菊川市 一部	総合計画	基準点測量	3級	1点	静岡県菊川市 助言 E0237	株式会社フジヤマ	H27.11.13 H28.3.10
静岡県	浜松市 一部	その他	基準点測量 基準点測量	2級 3級	1点 2点	静岡県西部農林事務所 助言 E0246	株式会社共和コンサルタント	H27.11.25 H28.2.29
静岡県	富士市 一部	固定資産	数値撮影(デジタル)	地上画素寸法 20cm	217.82km <sup>2</sup>	静岡県富士市 助言 E0153	株式会社バスコ	H27.12.1 H28.2.29
静岡県	袋井市 一部	その他	基準点測量	3級	8点	静岡県中遠農林事務所 助言 E0245	株式会社共和コンサルタント	H27.12.14 H28.2.29
静岡県	小山町 一部 長泉町 一部 清水町 一部 函南町 一部 御前崎市 一部 裾野市 一部 三島市 一部 沼津市 一部	道路管理	数値撮影(デジタル) 数値図化	地上画素寸法 8cm 500	71km <sup>2</sup> 3.15km <sup>2</sup>	中部地方整備局沼津河川国道事務所 助言 E0262	中日本航空株式会社	H26.10.9 H27.3.20
山梨県	山中湖村 一部	ダム計画	数値撮影(デジタル)	地上画素寸法 18cm	66.9km <sup>2</sup>	中部地方整備局浜松河川国道事務所	中日本航空株式会社	H27.4.14 H27.9.18
静岡県	浜松市 一部		数値図化	1000	12.3km <sup>2</sup>			
愛知県	東栄町 一部 豊根村 一部		数値図化	2500	18.7km <sup>2</sup>	助言 E0009		

近畿地方

都道府県名	測量地域	測量目的	測量種別	縮尺・等級	事業量	測量計画機関(助言番号)	測量作業機関	実施時期
滋賀県	栗東市 一部	道路計画	基準点測量 基準点測量 水準測量	2級 3級 4級	1点 1点 3.5km	滋賀県南部土木事務所 助言 F0206	橋本技術株式会社	H23.9.14 H24.1.31
滋賀県	守山市 一部	文化財調査	基準点測量 水準測量	3級 3級	1点 4.2km1点	滋賀県守山市 助言 F0131	株式会社かんこう	H25.2.27 H25.8.20
滋賀県	長浜市 一部	その他	基準点測量 基準点測量 水準測量 現地測量(数値地形図作成)	3級 4級 4級 500	4点 26点 4.8km 0.06km	滋賀県湖北農業農村振興事務所 助言 F0035	有限会社品川測量事務所	H25.5.24 H25.6.28
滋賀県	大津市 全域	総合計画	数値撮影(デジタル) 同時調整 修正測量 修正測量 写真地図作成(デジタルオルソ)	地上画素寸法 12cm 1000 1000 2500 1000	374.06km <sup>2</sup> 374.06km <sup>2</sup> 374.06km <sup>2</sup> 374.06km <sup>2</sup> 374.06km <sup>2</sup>	滋賀県大津市 助言 F0055	国際航業株式会社 滋賀営業所	H26.6.24 H27.3.25
滋賀県	野洲市 一部	土地区画整理	基準点測量 基準点測量 現地測量(数値地形図作成)	3級 4級 500	3点 21点 0.032km <sup>2</sup>	野洲市市三宅東部土地区画整理組合 助言 F0041	株式会社サンワコン	H26.7.1 H27.3.31
滋賀県	野洲市 全域	固定資産	数値撮影(デジタル) 同時調整	地上画素寸法 12cm 1000	60.53km <sup>2</sup> 60.53km <sup>2</sup>	滋賀県野洲市 助言 F0116	株式会社パスコ 滋賀支店	H26.8.8 H27.3.31
滋賀県	草津市 一部	その他	基準点測量 基準点測量 基準点測量	2級 3級 4級	3点 4点 42点	滋賀県南部土木事務所 助言 F0216	株式会社 ツルタ	H26.9.22 H26.12.13
滋賀県	彦根市 全域	固定資産	数値撮影(デジタル) 同時調整 写真地図作成(デジタルオルソ)	地上画素寸法 10cm 1000 1000	98.15km <sup>2</sup> 98.15km <sup>2</sup> 98.15km <sup>2</sup>	滋賀県彦根市 助言 F0151	朝日航洋株式会社	H26.10.1 H27.3.31
滋賀県	長浜市 全域	都市計画	地図編集	10000	680.79km <sup>2</sup>	滋賀県長浜市 助言 F0233	国際航業株式会社 滋賀営業所	H26.10.29 H27.3.31
滋賀県	長浜市 一部	河川計画	数値撮影(デジタル) 同時調整 数値図化 航空レーザ測量	地上画素寸法 7cm 500 1000 500	10.5km <sup>2</sup> 10.5km <sup>2</sup> 5.6km <sup>2</sup> 10.5km <sup>2</sup>	滋賀県長浜土木事務所 助言 F0286	国際航業株式会社 滋賀営業所	H26.12.1 H27.2.27
滋賀県	大津市 一部	その他	基準点測量	4級	260点	法務省大津地方法務局 助言 F0324	登記安心プロネット土地家屋調査士法人	H26.12.1 H27.2.28
滋賀県	彦根市 一部	道路管理	基準点測量 基準点測量	2級 3級	2点 5点	滋賀県湖東土木事務所 助言 F0327	株式会社滋賀測量設計事務所	H26.12.1 H27.2.27
滋賀県	彦根市 一部	道路計画	MMS計測	500	87km	滋賀県彦根市 助言 F0272	株式会社パスコ 滋賀支店	H26.12.2 H27.3.25
滋賀県	草津市 全域	その他	修正測量	500	6.22km	滋賀県草津市 助言 F0294	株式会社パスコ 滋賀支店	H26.12.8 H27.2.27
滋賀県	大津市 一部	道路計画	基準点測量	3級	3点	滋賀県大津市 助言 F0398	正和設計株式会社	H26.12.9 H27.3.13
滋賀県	長浜市 一部	その他	基準点測量 水準測量	2級 3級	12点 12点	滋賀県長浜土木事務所 助言 F0348	第一設計監理株式会社	H26.12.10 H27.3.20
滋賀県	守山市 全域	固定資産	数値撮影(デジタル) 同時調整 写真地図作成(デジタルオルソ)	地上画素寸法 10cm 500 500	55.73km <sup>2</sup> 55.73km <sup>2</sup> 55.73km <sup>2</sup>	滋賀県守山市 助言 F0333	朝日航洋株式会社	H26.12.15 H27.4.15
滋賀県	東近江市 一部	その他	基準点測量	2級	3点	滋賀県東近江市 助言 F0450	キタイ設計株式会社	H26.12.15 H27.6.30
滋賀県	大津市 一部	道路計画	基準点測量	3級	2点	滋賀県大津市 助言 F0430	有限会社井門測量	H27.1.5 H27.3.31
滋賀県	大津市 一部 甲賀市 一部	ダム計画	数値撮影(デジタル) 同時調整 数値図化	地上画素寸法 7cm 500 500	3.2km <sup>2</sup> 3.2km <sup>2</sup> 3.2km <sup>2</sup>	近畿地方整備局大戸川ダム工事事務所 助言 F0346	国際航業株式会社 滋賀営業所	H27.1.15 H27.3.10
滋賀県	愛荘町 一部	その他	MMS計測 修正測量	1000 1000	1.87km 1.87km	滋賀県愛荘町 助言 F0361	株式会社パスコ 滋賀支店	H27.1.19 H27.3.20
滋賀県	野洲市 一部	その他	MMS計測 修正測量	500 1000	3.2km	滋賀県野洲市 助言 F0363	株式会社パスコ 滋賀支店	H27.1.20 H27.3.20
滋賀県	彦根市 一部	その他	修正測量	500	650km	滋賀県彦根市 助言 F0370	株式会社パスコ 滋賀支店 金城測量設計株式会社	H27.1.29 H27.3.25
滋賀県	愛荘町 一部	道路計画	基準点測量 基準点測量	2級 3級	1点 3点	滋賀県湖東土木事務所 助言 F0425	有限会社小椋設計	H27.1.29 H27.4.30
滋賀県	甲賀市 一部	その他	数値図化	1000	0.3km <sup>2</sup>	滋賀県甲賀市 助言 F0385	株式会社パスコ 滋賀支店	H27.2.3 H27.2.27
滋賀県	長浜市 一部	その他	基準点測量 水準測量	2級 3級	13点 13点	滋賀県長浜土木事務所 助言 F0366	富二設計コンサルティング株式会社	H27.2.9 H27.3.20
滋賀県	長浜市 一部	総合計画	基準点測量 基準点測量 現地測量(数値地形図作成)	3級 4級 500	1点 12点 0.005km <sup>2</sup>	滋賀県長浜市 助言 F0432	国際航業株式会社 滋賀営業所	H27.2.24 H27.3.31
滋賀県	大津市 一部	道路計画	基準点測量	3級	1点	滋賀県大津市 助言 F0420	オーミコンサルタント株式会社	H27.3.2 H27.3.26
滋賀県	東近江市 一部	その他	基準点測量	3級	1点	滋賀県東近江市 助言 F0045	中村測量設計事務所	H27.6.20 H27.8.10
滋賀県	豊郷町 全域	総合計画	修正測量	2500	7.8km <sup>2</sup>	滋賀県豊郷町 助言 F0041	株式会社パスコ 滋賀支店	H27.6.30 H27.11.20
滋賀県	草津市 一部	都市計画	基準点測量	4級	28点	滋賀県草津市 助言 F0064	株式会社GIS関西	H27.7.13 H27.12.18
滋賀県	多賀町 一部	その他	基準点測量 基準点測量	2級 3級	1点 2点	滋賀県湖東土木事務所 助言 F0082	有限会社品川測量事務所	H27.8.1 H27.9.30



近畿地方

都道府県名	測量地域	測量目的	測量種別	縮尺・等級	事業量	測量計画機関(助言番号)	測量作業機関	実施時期
滋賀県	長浜市 一部	道路計画	基準点測量 水準測量	2級 3級	3点 4点	滋賀県長浜土木事務所 助言 F0172	株式会社白川測量設計 事務所	H27.8.5 H27.12.18
滋賀県	大津市 全域	その他	基準点測量 基準点測量 現地測量(数 値地形図作 成)	3級 4級 500	3点 138点 0.049km <sup>2</sup>	滋賀県大津市 助言 F0077	株式会社モリタ	H27.8.12 H27.11.30
滋賀県	大津市 全域	その他	基準点測量 基準点測量 現地測量(数 値地形図作 成)	3級 4級 500	7点 143点 0.026km <sup>2</sup>	滋賀県大津市 助言 F0177	富二設計コンサルティ ング株式会社	H27.8.12 H27.11.30
滋賀県	大津市 一部	砂防計画	航空レーザ測 量	1000	181.46km <sup>2</sup>	滋賀県大津土木事務所 助言 F0083	アジア航測株式会社	H27.8.13 H28.1.20
滋賀県	長浜市 全域	その他	数値撮影(デ ジタル) 数値撮影(デ ジタル) 同時調整 同時調整 写真地図作 成(デジタル オルソ) 写真地図作 成(デジタル オルソ)	地上画素寸法 6cm 地上画素寸法 12cm 500 1000 500 1000	45.5km <sup>2</sup> 493.98km <sup>2</sup> 45.5km <sup>2</sup> 493.98km <sup>2</sup> 45.5km <sup>2</sup> 493.98km <sup>2</sup>	滋賀県長浜市 助言 F0135	国際航業株式会社 滋 賀営業所	H27.8.28 H28.1.29
滋賀県	湖南市 一部 甲賀市 一部	砂防計画	航空レーザ測 量	1000	373.72km <sup>2</sup>	滋賀県甲賀土木事務所 助言 F0186	アジア航測株式会社	H27.10.28 H28.2.26
滋賀県	野洲市 一部	道路計画	MMS計測	500	27km	滋賀県野洲市 助言 F0314	株式会社パスコ 滋賀支 店	H27.12.25 H28.2.25
大阪府	岸和田市 一部	土地区画 整理	基準点測量	4級	24点	岸和田市下松土地区画整理組 合	株式会社エイテック	H22.8.10 H23.10.29
大阪府	阪南市 一部 岬町 一部	その他	数値撮影(デ ジタル) 写真地図作 成(デジタル オルソ) 数値図化	地上画素寸法 6cm 500 500 500	3.893km <sup>2</sup> 3.893km <sup>2</sup> 0.246km <sup>2</sup>	近畿地方整備局浪速国道事務 所 助言 F0067	国際航業株式会社	H23.6.29 H24.3.31
大阪府	八尾市 一部	その他	基準点測量	4級	53点	大阪府八尾市 助言 F0426	株式会社川測設計	H24.11.21 H25.3.22
大阪府	寝屋川市 一部	土地区画 整理	基準点測量 基準点測量	3級 4級	4点 49点	大阪府寝屋川市 助言 F0297	株式会社エハラ	H25.10.11 H26.3.24
大阪府	高石市 一部	地籍調査	基準点測量	地籍図根多角測 量	15点	大阪府鳳土木事務所 助言 F0225	イズエン株式会社	H25.10.25 H26.3.14
大阪府	豊中市 一部	地籍調査	基準点測量	地籍図根多角点	10点	大阪府池田土木事務所 助言 F0279	株式会社森本測量設計	H25.11.10 H26.2.28
大阪府	大阪市 一部	地籍調査	復旧測量(基 準点) 基準点測量	3級 4級	5点 95点	大阪府大阪市 助言 F0275	日本振興株式会社	H25.11.13 H26.3.31
大阪府	八尾市 一部	その他	基準点測量 現地測量(数 値地形図作 成)	4級 250	9点 0.006km <sup>2</sup>	大阪府寝屋川水系改修工営所 助言 F0401	大阪測量株式会社	H26.1.6 H26.2.28
大阪府	高石市 一部	地籍調査	基準点測量	地籍図根多角点	20点	大阪府鳳土木事務所 助言 F0402	株式会社北斗エンジニア リング	H26.1.10 H26.2.28
大阪府	東大阪市 一部 大東市 一部 大阪市 一部	河川計画	基準点測量 基準点測量 現地測量(数 値地形図作 成)	3級 4級 500	2点 673点 1.37km <sup>2</sup>	大阪府 助言 F0028	株式会社北斗エンジニア リング 株式会社川測設計 株式会社川測設計 株式会社ムロガ テクノサポート株式会社 ジオテクニカル株式会社 山人測量有限公司 株式会社淀川アクテス	H26.1.31 H26.6.30
大阪府	泉佐野市 一部 貝塚市 一部 岸和田市 一部	河川計画	基準点測量	4級	52点	大阪府岸和田土木事務所 助言 F0027	淀川地所株式会社	H26.4.17 H26.6.30
大阪府	茨木市 全域	道路計画	MMS計測	500	300km	大阪府茨木市 助言 F0005	株式会社パスコ	H26.4.23 H26.9.30
大阪府	岸和田市 一部	その他	基準点測量	3級	2点	大阪府岸和田市 助言 F0050	泉州測地株式会社	H26.5.1 H26.9.30
大阪府	高槻市 一部	その他	基準点測量	4級	29点	大阪府高槻市 助言 F0030	小林測量設計	H26.5.8 H27.3.31
大阪府	枚方市 一部	その他	現地測量(数 値地形図作 成) 修正測量	500 500	15km 17km	大阪府枚方市 助言 F0125	国際航業株式会社 大 阪支店	H26.5.30 H27.2.27
大阪府	吹田市 一部	その他	MMS計測	500	480km	大阪府吹田市 助言 F0040	株式会社パスコ	H26.6.10 H27.3.25
大阪府	千早赤阪村 全域	固定資産	数値撮影(デ ジタル) 数値撮影(デ ジタル) 同時調整 同時調整	地上画素寸法 11cm 地上画素寸法 18cm 1000 2500	20km <sup>2</sup> 17.4km <sup>2</sup> 20km <sup>2</sup> 17.4km <sup>2</sup>	大阪府千早赤阪村 助言 F0058	株式会社パスコ 関西事 業部	H26.6.30 H27.3.31
大阪府	大阪市 一部	基準点管 理	基準点測量 基準点測量	3級 4級	19点 131点	大阪府大阪市 助言 F0060	株式会社八州 関西支 社	H26.6.30 H27.3.31
大阪府	大阪市 一部	基準点管 理	基準点測量 基準点測量	3級 4級	23点 232点	大阪府大阪市 助言 F0061	株式会社八州 関西支 社	H26.6.30 H27.3.31
大阪府	茨木市 一部	土地区画 整理	基準点測量	2級	3点	株式会社URサポート 助言 F0400	株式会社プロスペック	H26.7.1 H27.5.31
大阪府	高石市 全域	総合計画	数値撮影(デ ジタル) 数値図化(同 時調整含む) 数値図化(同 時調整含む) MMS計測	地上画素寸法 8.2cm 500 2500 500	11.35km <sup>2</sup> 0.74km <sup>2</sup> 10.61km <sup>2</sup> 85km	大阪府高石市 助言 F0096	アジア航測株式会社 大 阪支店	H26.7.3 H27.3.31
大阪府	東大阪市 一部	道路計画	MMS計測	500	174.6km	大阪府東大阪市 助言 F0073	株式会社パスコ 大阪支 店	H26.7.9 H26.9.30

近畿地方

都道府県名	測量地域	測量目的	測量種別	縮尺・等級	事業量	測量計画機関(助言番号)	測量作業機関	実施時期
大阪府	茨木市 一部	その他	基準点測量	4級	10点	大阪府安威川ダム建設事務所 助言 F0141	有限会社サンエリア測量設計	H26.7.25 H26.12.15
大阪府	大阪市 一部	基準点管理	基準点測量 基準点測量	3級 4級	21点 78点	大阪府大阪市 助言 F0098	株式会社かんこう	H26.7.29 H27.3.31
大阪府	熊取町 一部	その他	基準点測量	3級	4点	大阪府岸和田土木事務所 助言 F0175	株式会社メジャーテクノ	H26.7.29 H27.1.30
大阪府	富田林市 全域	総合計画	修正測量	1000	39.66km <sup>2</sup>	大阪府富田林市 助言 F0100	国際航業株式会社 大阪支店	H26.7.30 H27.3.13
大阪府	東大阪市 一部	道路管理	既成図数値化	1000	157.42km	大阪府東大阪市 助言 F0142	株式会社ジオテクノ関西	H26.8.9 H27.3.31
大阪府	吹田市 一部	地籍調査	基準点測量	地籍図根多角点	34点	大阪府茨木土木事務所 助言 F0190	株式会社森本測量設計	H26.8.20 H27.3.13
大阪府	交野市 一部	その他	基準点測量 基準点測量 基準点測量 基準点測量	1級 2級 3級 4級	4点 2点 8点 49点	大阪府枚方土木事務所 助言 F0203	株式会社メジャーテクノ	H26.8.21 H27.2.25
大阪府	大阪市 一部	その他	基準点測量	3級	3点	大阪府大阪市 助言 F0134	株式会社 夏目技術コンサルタント	H26.8.25 H27.3.31
大阪府	箕面市 一部	道路計画	基準点測量 水準測量	4級 4級	56点 3.4km	大阪府池田土木事務所 助言 F0260	株式会社 エヌ・イー計測	H26.8.26 H27.7.27
大阪府	大阪市 一部	その他	基準点測量 基準点測量	3級 4級	3点 2点	大阪府大阪市 助言 F0137	小林測量設計	H26.8.27 H27.3.30
大阪府	茨木市 一部	都市計画	地図編集 地図編集 地図編集	2500 10000 15000	0.5km <sup>2</sup> 0.5km <sup>2</sup> 0.5km <sup>2</sup>	大阪府茨木市 助言 F0146	株式会社パスコ 大阪支店	H26.9.10 H27.3.18
大阪府	四條畷市 全域	道路管理	MMS計測	500	113.82km	大阪府四條畷市 助言 F0149	国際航業株式会社 大阪支店	H26.9.16 H27.2.27
大阪府	大阪市 一部	その他	基準点測量 基準点測量	3級 4級	21点 290点	大阪府大阪市 助言 F0155	株式会社ポラリス	H26.9.16 H27.3.31
大阪府	茨木市 一部	その他	基準点測量	4級	19点	大阪府茨木市 助言 F0158	株式会社パスコ 大阪支店	H26.9.24 H27.3.25
大阪府	大阪市 一部	その他	基準点測量 基準点測量	3級 4級	17点 220点	大阪府大阪市 助言 F0181	淀川地所株式会社	H26.9.24 H27.3.31
大阪府	大阪市 一部	その他	基準点測量 基準点測量	3級 4級	16点 178点	大阪府大阪市 助言 F0182	株式会社淀川アクテス	H26.9.24 H27.3.31
大阪府	大阪市 一部	その他	基準点測量 基準点測量	3級 4級	2点 78点	大阪府大阪市 助言 F0183	株式会社淀川アクテス	H26.9.24 H27.3.31
大阪府	八尾市 一部	基準点管理	基準点測量 基準点測量 基準点測量	2級 3級 4級	1点 14点 93点	大阪府八尾市 助言 F0159	株式会社パスコ 大阪支店	H26.9.30 H27.1.30
大阪府	大阪狭山市 全域	固定資産	数値撮影(デジタル) 同時調整 写真地図作成(デジタルオルソ)	地上画素寸法 10cm 1000 1000	11.86km <sup>2</sup> 11.86km <sup>2</sup> 11.86km <sup>2</sup>	大阪府大阪狭山市 助言 F0186	株式会社ウエスコ	H26.10.1 H27.3.31
大阪府	河内長野市 一部	道路計画	基準点測量	3級	3点	大阪府富田林土木事務所 助言 F0408	淀川地所株式会社	H26.10.7 H27.3.20
大阪府	岬町 一部	その他	基準点測量 基準点測量 水準測量 現地測量(数値地形図作成)	3級 4級 4級 400	6点 15点 7km 0.025km <sup>2</sup>	宮内庁書陵部陵墓課 助言 F0179	株式会社共和	H26.10.8 H27.3.13
大阪府	河内長野市 一部	その他	基準点測量	4級	74点	大阪府南河内農と緑の総合事務所 助言 F0188	ジオテクニカル株式会社	H26.10.14 H27.3.6
大阪府	大東市 一部	その他	航空レーザ測量	1000	1.8km <sup>2</sup>	大阪府枚方土木事務所 助言 F0249	中日本航空株式会社	H26.10.14 H27.2.25
大阪府	富田林市 一部	その他	MMS計測	500	236km	大阪府富田林市 助言 F0204	アジア航測株式会社 大阪支店	H26.10.23 H27.3.31
大阪府	堺市 一部	基準点管理	基準点測量 基準点測量 基準点測量	2級 3級 4級	1点 12点 6点	大阪府堺市 助言 F0263	有限会社中央測量	H26.10.24 H27.3.31
大阪府	茨木市 一部	その他	修正測量	500	6km	大阪府茨木市 助言 F0222	株式会社パスコ 大阪支店	H26.10.30 H27.3.25
大阪府	貝塚市 一部 岸和田市 一部	地籍調査	基準点測量	地籍図根多角点	22点	大阪府岸和田土木事務所 助言 F0230	株式会社空間情報リサーチ	H26.11.10 H27.2.27
大阪府	熊取町 全域	その他	修正測量	500	3.3km	大阪府熊取町 助言 F0356	国際航業株式会社 大阪支店	H26.11.10 H27.3.27
大阪府	堺市 全域	その他	修正測量 数値図化	500 1000	42km 77.64km <sup>2</sup>	大阪府堺市 助言 F0258	国際航業株式会社 大阪支店	H26.11.12 H27.3.31
大阪府	堺市 全域	総合計画	数値撮影(デジタル) 同時調整 写真地図作成(デジタルオルソ)	地上画素寸法 12cm 1000 1000	149.99km <sup>2</sup> 149.99km <sup>2</sup> 149.99km <sup>2</sup>	大阪府堺市 助言 F0132	国際航業株式会社 大阪支店	H26.12.1 H27.3.31
大阪府	田尻町 全域	固定資産	数値撮影(デジタル) 同時調整 写真地図作成(デジタルオルソ)	地上画素寸法 15.7cm 1000 1000	5.6km <sup>2</sup> 5.6km <sup>2</sup> 5.6km <sup>2</sup>	大阪府田尻町 助言 F0245	朝日航洋株式会社	H26.12.1 H27.3.31
大阪府	大阪市 一部	港湾計画	水準測量 水準測量	1級 3級	67km5点 48km	大阪府大阪市 助言 F0266	淀川地所株式会社	H26.12.1 H27.3.31
大阪府	高槻市 一部	その他	基準点測量 基準点測量	2級 3級	1点 4点	大阪府茨木土木事務所 助言 F0273	株式会社西川測量設計	H26.12.1 H27.2.27
大阪府	松原市 一部	その他	基準点測量	3級	5点	大阪府富田林土木事務所 助言 F0297	ヒライシテクノ	H26.12.1 H27.2.27
大阪府	枚方市 一部	その他	基準点測量 基準点測量	3級 4級	15点 370点	法務省大阪法務局 助言 F0299	登記安心プロネット土地家屋調査士法人	H26.12.1 H27.2.28
大阪府	八尾市 全域	固定資産	数値撮影(デジタル) 同時調整	地上画素寸法 10cm 1000	41.71km <sup>2</sup> 41.71km <sup>2</sup>	大阪府八尾市 助言 F0309	アジア航測株式会社 大阪支店	H26.12.1 H27.3.31

近畿地方

都道府県名	測量地域	測量目的	測量種別	縮尺・等級	事業量	測量計画機関(助言番号)	測量作業機関	実施時期
大阪府	摂津市 全域	固定資産	数値撮影(デジタル) 同時調整 写真地図作成(デジタル オルソ)	地上画素寸法 6cm 500 500	14.88km <sup>2</sup> 14.88km <sup>2</sup> 14.88km <sup>2</sup>	大阪府摂津市 助言 F0317	カンゼ航測株式会社	H26.12.1 H27.3.30
大阪府	交野市 全域	固定資産	数値撮影(デジタル) 同時調整 写真地図作成(デジタル オルソ)	地上画素寸法 12cm 1000 1000	25.55km <sup>2</sup> 25.55km <sup>2</sup> 25.55km <sup>2</sup>	大阪府交野市 助言 F0321	カンゼ航測株式会社	H26.12.1 H27.3.30
大阪府	大東市 全域	固定資産	数値撮影(デジタル) 同時調整 写真地図作成(デジタル オルソ)	地上画素寸法 11cm 1000 1000	18.27km <sup>2</sup> 18.27km <sup>2</sup> 18.27km <sup>2</sup>	大阪府大東市 助言 F0276	株式会社パスコ 大阪支店	H26.12.2 H27.3.13
大阪府	大阪市 全域	総合計画	修正測量	500・2500	223km <sup>2</sup>	大阪府大阪市都市計画局 助言 F0278	株式会社パスコ 大阪支店	H26.12.2 H27.3.20
大阪府	島本町 全域	固定資産	数値撮影(デジタル) 同時調整 写真地図作成(デジタル オルソ)	地上画素寸法 5.5cm 500 500	16.78km <sup>2</sup> 16.78km <sup>2</sup> 16.78km <sup>2</sup>	大阪府島本町 助言 F0281	株式会社パスコ 大阪支店	H26.12.3 H27.3.31
大阪府	豊中市 全域	総合計画	修正測量 地図編集 地図編集	500 2500 10000	36.6km <sup>2</sup> 36.6km <sup>2</sup> 36.6km <sup>2</sup>	大阪府豊中市 助言 F0288	株式会社パスコ 大阪支店	H26.12.4 H27.3.31
大阪府	豊中市 全域	その他	修正測量 MMS計測	500 500	0.037km <sup>2</sup> 5.23km	大阪府豊中市 助言 F0289	株式会社パスコ 大阪支店	H26.12.4 H27.3.31
大阪府	大阪市 一部	港湾計画	基準点測量 基準点測量 基準点測量	1級 2級 3級	7点 7点 11点	大阪府大阪市 助言 F0300	大阪府大阪市	H26.12.8 H27.8.31
大阪府	能勢町 全域	固定資産	数値撮影(デジタル) 同時調整 写真地図作成(デジタル オルソ)	地上画素寸法 11cm 1000 1000	34.37km <sup>2</sup> 34.37km <sup>2</sup> 34.37km <sup>2</sup>	大阪府豊能町 助言 F0301	株式会社パスコ 大阪支店	H26.12.9 H27.3.31
大阪府	高槻市 一部	基準点管理	基準点測量	4級	55点	大阪府高槻市 助言 F0376	川上測量設計事務所	H26.12.9 H27.3.27
大阪府	大東市 一部	河川管理	基準点測量 現地測量(数 値地形図作 成)	4級 250	23点 0.02km <sup>2</sup>	大阪府寝屋川水系改修工営所 助言 F0292	有限会社丸山測量事務所	H26.12.10 H27.2.27
大阪府	松原市 全域	固定資産	数値撮影(デジタル) 同時調整	地上画素寸法 11cm 1000	16.67km <sup>2</sup> 16.67km <sup>2</sup>	大阪府松原市 助言 F0304	株式会社パスコ 大阪支店	H26.12.10 H27.3.31
大阪府	藤井寺市 一部	道路管理	MMS計測 修正測量	500 500	1.51km 1.51km	大阪府藤井寺市 助言 F0308	株式会社パスコ 大阪支店	H26.12.11 H27.3.25
大阪府	阪南市 全域	固定資産	数値撮影(デジタル) 同時調整 写真地図作成(デジタル オルソ)	地上画素寸法 14cm 1000 1000	36.1km <sup>2</sup> 36.1km <sup>2</sup> 36.1km <sup>2</sup>	大阪府阪南市 助言 F0239	株式会社かんこう	H26.12.15 H27.3.31
大阪府	富田林市 全域	総合計画	数値撮影(デジタル) 同時調整 写真地図作成(デジタル オルソ)	地上画素寸法 16cm 1000 1000	39.66km <sup>2</sup> 39.66km <sup>2</sup> 39.66km <sup>2</sup>	大阪府富田林市 助言 F0323	写測エンジニアリング株式会社	H26.12.15 H27.3.20
大阪府	吹田市 全域	固定資産	数値撮影(デジタル) 同時調整 写真地図作成(デジタル オルソ)	地上画素寸法 10cm 1000 1000	36.11km <sup>2</sup> 36.11km <sup>2</sup> 36.11km <sup>2</sup>	大阪府吹田市 助言 F0329	朝日航洋株式会社	H26.12.15 H27.3.31
大阪府	枚方市 全域	固定資産	数値撮影(デジタル) 同時調整 写真地図作成(デジタル オルソ)	地上画素寸法 9.6cm 1000 1000	65.08km <sup>2</sup> 65.08km <sup>2</sup> 65.08km <sup>2</sup>	大阪府枚方市 助言 F0345	朝日航洋株式会社	H26.12.15 H27.3.31
大阪府	豊中市 一部	その他	基準点測量	4級	120点	大阪府豊中市 助言 F0318	大洋測量設計株式会社	H26.12.16 H27.3.31
大阪府	高槻市 一部	基準点管理	基準点測量	4級	52点	大阪府高槻市 助言 F0377	株式会社 サンエー	H26.12.16 H27.3.27
大阪府	河内長野市 一部	その他	基準点測量 基準点測量	2級 4級	2点 15点	大阪府南河内農と緑の総合事 務所 助言 F0303	ジオテクニカル株式会社	H26.12.18 H27.3.6
大阪府	富田林市 一部	地籍調査	基準点測量	図根多角点	27点	大阪府富田林土木事務所 助言 F0325	株式会社関西測量設計	H26.12.19 H27.2.27
大阪府	岸和田市 一部	その他	基準点測量 基準点測量	2級 3級	4点 19点	大阪府泉州農と緑の総合事務 所 助言 F0322	テクノサポート株式会社	H26.12.24 H27.2.27
大阪府	太子町 全域	固定資産	数値撮影(デジタル) 同時調整 写真地図作成(デジタル オルソ)	地上画素寸法 12cm 1000 1000	14.17km <sup>2</sup> 14.17km <sup>2</sup> 14.17km <sup>2</sup>	大阪府太子町 助言 F0331	朝日航洋株式会社	H26.12.25 H27.3.31
大阪府	高槻市 全域	固定資産	カラー撮影 (フィルム) 同時調整 写真地図作成(デジタル オルソ)	5000 500 500	105.3km <sup>2</sup> 105.3km <sup>2</sup> 68.9km <sup>2</sup>	大阪府高槻市 助言 F0315	株式会社エイテック 大 阪支店	H26.12.26 H27.3.31

近畿地方

都道府県名	測量地域	測量目的	測量種別	縮尺・等級	事業量	測量計画機関(助言番号)	測量作業機関	実施時期
大阪府	豊中市 全域	固定資産	数値撮影(デジタル) 同時調整 写真地図作成(デジタル オルソ)	地上画素寸法 6cm 500 500	36.6km <sup>2</sup> 36.6km <sup>2</sup> 36.6km <sup>2</sup>	大阪府豊中市 助言 F0341	国際航業株式会社 大阪支店	H26.12.26 H27.3.15
大阪府	寝屋川市 全域	固定資産	カラー撮影 (フィルム)	5000	24.73km <sup>2</sup>	大阪府寝屋川市 助言 F0362	国際航業株式会社 大阪支店	H26.12.31 H27.3.31
大阪府	岸和田市 全域	固定資産	数値撮影(デジタル) 同時調整 写真地図作成(デジタル オルソ)	地上画素寸法 10cm 1000 1000	72.32km <sup>2</sup> 72.32km <sup>2</sup> 72.32km <sup>2</sup>	大阪府岸和田市 助言 F0330	朝日航洋株式会社	H27.1.1 H27.3.31
大阪府	貝塚市 全域	固定資産	数値撮影(デジタル) 同時調整 写真地図作成(デジタル オルソ)	地上画素寸法 10・16cm 1000 1000	43.96km <sup>2</sup> 43.96km <sup>2</sup> 43.96km <sup>2</sup>	大阪府貝塚市 助言 F0332	朝日航洋株式会社	H27.1.1 H27.3.31
大阪府	大阪市 全域	総合計画	数値撮影(デジタル) 同時調整 写真地図作成(デジタル オルソ)	地上画素寸法 15cm 2500 2500	223km <sup>2</sup> 223km <sup>2</sup> 223km <sup>2</sup>	大阪府大阪市都市計画局 助言 F0337	写測エンジニアリング株式会社	H27.1.1 H27.3.31
大阪府	茨木市 全域	固定資産	数値撮影(デジタル) 同時調整 写真地図作成(デジタル オルソ)	地上画素寸法 4.6cm 500 500	76.52km <sup>2</sup> 76.52km <sup>2</sup> 76.52km <sup>2</sup>	大阪府茨木市 助言 F0339	株式会社パスコ 大阪支店	H27.1.5 H27.1.27
大阪府	柏原市 全域	固定資産	数値撮影(デジタル) 同時調整 写真地図作成(デジタル オルソ)	地上画素寸法 9.2cm 1000 1000	25.39km <sup>2</sup> 25.39km <sup>2</sup> 25.39km <sup>2</sup>	大阪府柏原市 助言 F0343	株式会社パスコ 大阪支店	H27.1.7 H27.3.31
大阪府	摂津市 一部	総合計画	MMS計測 修正測量	500 500・2500ハイブリット	2km 0.02km <sup>2</sup>	大阪府摂津市 助言 F0350	株式会社パスコ 大阪支店	H27.1.9 H27.3.20
大阪府	東大阪市 一部	地籍調査	基準点測量	図根多角	11点	大阪府八尾土木事務所 助言 F0367	林測量技術コンサルタント株式会社	H27.1.20 H27.2.27
大阪府	島本町 一部	地盤変動調査	水準測量	2級	12.4km	大阪府島本町 助言 F0386	国際航業株式会社 大阪支店	H27.1.23 H27.3.31
大阪府	箕面市 一部	その他	MMS計測 修正測量	500 500	4km 4km	大阪府箕面市 助言 F0381	関西工事測量株式会社	H27.1.26 H27.3.17
大阪府	岸和田市 一部	地籍調査	基準点測量	3級	1点	大阪府岸和田市 助言 F0406	和泉コンサルタント株式会社	H27.2.16 H27.3.20
大阪府	和泉市 一部	河川管理	数値図化	1000	2.025km <sup>2</sup>	大阪府和泉市 助言 F0415	国際航業株式会社 大阪支店	H27.2.19 H27.3.20
大阪府	柏原市 一部	その他	MMS計測 修正測量	500 500	2.9km 2.9km	大阪府柏原市 助言 F0412	株式会社パスコ 大阪支店	H27.2.24 H27.3.31
大阪府	守口市 一部	その他	修正測量	500	1km	大阪府守口市 助言 F0035	株式会社かんこう	H27.3.1 H27.6.30
大阪府	大阪市 一部	その他	既成図数値化 地形図等成果の座標補正	500 500	17km <sup>2</sup> 17km <sup>2</sup>	大阪府大阪市 助言 F0422	株式会社かんこう	H27.3.4 H27.3.31
大阪府	高石市 一部	道路管理	基準点測量	4級	17点	大阪府高石市 助言 F0439	株式会社イシヤマエンジニアリング	H27.3.9 H27.3.20
大阪府	大東市 一部	その他	基準点測量	3級	1点	大阪府大東市 助言 F0457	株式会社 ケー・シー・イー	H27.3.24 H27.5.15
大阪府	枚方市 一部	道路計画	基準点測量	3級	9点	大阪府枚方市 助言 F0012	第一設計監理株式会社	H27.4.1 H28.3.18
大阪府	東大阪市 一部	その他	基準点測量	3級	1点	大阪府東大阪市 助言 F0019	株式会社エハラ	H27.4.1 H27.6.30
大阪府	大阪市 一部	その他	基準点測量 基準点測量	3級 4級	5点 29点	大阪府大阪市 助言 F0446	大阪府大阪市	H27.4.1 H28.3.31
大阪府	和泉市 一部	その他	基準点測量	3級	1点	大阪府和泉市 助言 F0014	株式会社北斗エンジニアリング	H27.4.6 H27.4.30
大阪府	八尾市 一部 柏原市 一部	河川管理	基準点測量	3級	2点	近畿地方整備局大和川河川事務所 助言 F0023	株式会社イシヤマエンジニアリング	H27.4.13 H27.5.31
大阪府	守口市 一部	その他	水準測量	1級	3.2km1点	大阪府寝屋川水系改修工営所 助言 F0026	大阪測量株式会社	H27.5.18 H27.6.30
大阪府	泉大津市 一部	都市計画	修正測量	2500	0.1km <sup>2</sup>	大阪府泉大津市 助言 F0088	株式会社かんこう	H27.6.13 H28.3.18
大阪府	大阪市 一部	その他	基準点測量	3級	7点	大阪府西大阪治水事務所 助言 F0048	株式会社 サンヨーナイス	H27.7.1 H27.12.11
大阪府	岸和田市 一部	基準点管理	基準点測量	3級	1点	大阪府岸和田市 助言 F0053	株式会社日建設計シビル	H27.7.1 H27.9.30
大阪府	堺市 一部	総合計画	基準点測量 基準点測量	3級 4級	6点 32点	都市再生機構西日本支社 助言 F0054	株式会社エハラ	H27.7.1 H28.2.29
大阪府	和泉市 一部	その他	基準点測量	3級	2点	大阪府和泉市 助言 F0067	株式会社北斗エンジニアリング	H27.7.1 H27.8.30
大阪府	羽曳野市 一部	道路計画	基準点測量 路線測量 現地測量(数値地形図作成)	4級 250	2点 0.6km 0.025km <sup>2</sup>	大阪府富田林土木事務所 助言 F0069	有限会社 野辺測量設計事務所	H27.7.6 H28.1.29
大阪府	高槻市 全域	下水道計画	水準測量	2級	98km72点	大阪府高槻市 助言 F0103	株式会社サン測量設計事務所	H27.7.10 H28.3.11
大阪府	高槻市 一部	土地区画整理	基準点測量	3級	3点	大阪府高槻市 助言 F0058	日本測地設計株式会社	H27.7.13 H28.3.11
大阪府	岸和田市 一部	その他	基準点測量	4級	17点	大阪府港湾局 助言 F0062	扶桑計測株式会社	H27.7.27 H27.9.30

近畿地方

都道府県名	測量地域	測量目的	測量種別	縮尺・等級	事業量	測量計画機関(助言番号)	測量作業機関	実施時期
大阪府	貝塚市 一部	その他	基準点測量 基準点測量	3級 4級	11点 22点	大阪府岸和田土木事務所 助言 F0173	有限会社 トム技建	H27.7.27 H28.2.29
大阪府	貝塚市 一部	河川管理	基準点測量 基準点測量	3級 4級	13点 50点	大阪府岸和田土木事務所 助言 F0164	橋本技術株式会社 大 阪営業所	H27.7.28 H28.2.29
大阪府	貝塚市 一部	河川管理	基準点測量 基準点測量	3級 4級	14点 32点	大阪府岸和田土木事務所 助言 F0163	有限会社中央測量	H27.7.29 H28.2.29
大阪府	貝塚市 一部	河川管理	基準点測量 基準点測量	2級 4級	4点 47点	大阪府岸和田土木事務所 助言 F0192	有限会社サンエリア測量 設計	H27.7.29 H28.2.29
大阪府	貝塚市 一部	その他	基準点測量 基準点測量	3級 4級	11点 50点	大阪府岸和田土木事務所 助言 F0193	株式会社ホクセツ	H27.7.31 H28.2.29
大阪府	門真市 全域	その他	修正測量	500	12.3km <sup>2</sup>	大阪府門真市 助言 F0217	アジア航測株式会社 大 阪支店	H27.8.1 H28.1.31
大阪府	東大阪市 一部	その他	基準点測量 現地測量(数 値地形図作 成)	4級 250	15点 0.028km <sup>2</sup>	大阪府寝屋川水系改修工営所 助言 F0118	株式会社 ヤマキ	H27.8.3 H27.11.30
大阪府	大阪市 一部	河川管理	基準点測量	4級	4点	大阪府寝屋川水系改修工営所 助言 F0144	有限会社トモ測量設計事 務所	H27.8.25 H27.12.21
大阪府	豊中市 一部	地籍調査	基準点測量	地籍図根多角点	14点	大阪府池田土木事務所 助言 F0181	有限会社富田測量設計	H27.8.26 H28.2.29
大阪府	八尾市 一部	基準点管 理	基準点測量 基準点測量 基準点測量	2級 3級 4級	2点 22点 6点	大阪府八尾市 助言 F0093	有限会社丸山測量事務 所	H27.8.27 H27.11.30
大阪府	高石市 一部	その他	基準点測量 基準点測量	3級 4級	2点 7点	大阪府港湾局 助言 F0117	株式会社グロース	H27.8.31 H27.9.30
大阪府	高石市 一部	道路計画	MMS計測	500	21.2km	大阪府高石市 助言 F0104	株式会社バスコ 大阪支 店	H27.9.2 H27.12.15
大阪府	豊中市 一部 箕面市 一部	地籍調査	基準点測量	地籍図根多角点	51点	大阪府池田土木事務所 助言 F0175	株式会社アスカ	H27.9.3 H27.11.30
大阪府	和泉市 一部	道路計画	MMS計測	500	35km	大阪府和泉市 助言 F0143	株式会社バスコ 大阪支 店	H27.10.7 H28.2.22
大阪府	能勢町 一部	河川管理	基準点測量	2級	2点	大阪府池田土木事務所 助言 F0289	株式会社富士開発コン サルタント	H27.11.2 H28.1.29
大阪府	泉大津市 一部	道路計画	基準点測量	3級	3点	大阪府泉大津市 助言 F0332	朝日航洋株式会社	H27.11.4 H28.3.15
大阪府	茨木市 一部	ダム計画	航空レーザ測 量	1000	1.12km <sup>2</sup>	大阪府安威川ダム建設事務所 助言 F0265	中日本航空株式会社	H27.11.6 H28.1.29
大阪府	池田市 全域	総合計画	数値撮影(デ ジタル) 同時調整 写真地図作 成(デジタル オルソ)	地上画素寸法 10cm 1000 1000	22.11km <sup>2</sup> 22.11km <sup>2</sup> 22.11km <sup>2</sup>	大阪府池田市 助言 F0213	国際航業株式会社 大 阪支店	H27.11.10 H28.1.29
大阪府	大阪市 一部	河川管理	基準点測量	4級	6点	大阪府寝屋川水系改修工営所 助言 F0357	有限会社ラインエンジニ アリング	H27.11.11 H28.2.29
大阪府	泉大津市 一部	道路計画	基準点測量	3級	1点	大阪府泉大津市 助言 F0339	朝日航洋株式会社	H27.11.20 H28.3.15
大阪府	四條畷市 全域	総合計画	数値撮影(デ ジタル) 同時調整	地上画素寸法 9.6cm 1000	18.69km <sup>2</sup> 18.69km <sup>2</sup>	大阪府四條畷市 助言 F0279	アジア航測株式会社 大 阪支店	H27.12.1 H28.3.31
大阪府	守口市 一部	固定資産	数値撮影(デ ジタル) 同時調整 写真地図作 成(デジタル オルソ)	地上画素寸法 9.5cm 500 500	12.71km <sup>2</sup> 12.71km <sup>2</sup> 12.71km <sup>2</sup>	大阪府守口市 助言 F0317	株式会社かんこう	H27.12.29 H28.2.29
兵庫県	上郡町 一部	土地区画 整理	基準点測量 基準点測量 基準点測量 水準測量 水準測量	2級 3級 4級 3級 4級	4点 8点 110点 10.9km 5.5km	上郡町竹万土地区画整理組合 助言 F0235	昭和株式会社	H18.9.8 H18.12.20
兵庫県	佐用町 全域	道路管理	既成図数値 化 地形図等成 果の座標補 正	1000 1000	7.8km <sup>2</sup> 7.8km <sup>2</sup>	兵庫県佐用町 助言 F0122	国際航業株式会社	H20.8.1 H21.3.25
兵庫県	明石市 一部	土地区画 整理	基準点測量 基準点測量 基準点測量	2級 3級 4級	2点 3点 8点	大窪高瀬土地区画整理事業 助言 F0013	株式会社明大設計コン サルタント	H25.7.1 H27.7.31
兵庫県	西宮市 一部	地籍調査	現地測量(数 値地形図作 成)	500	0.12km <sup>2</sup>	兵庫県西宮市 助言 F0367	森村測量設計株式会社	H25.7.10 H26.3.24
兵庫県	姫路市 一部	砂防計画	数値図化 修正測量	2500 2500	0.8km <sup>2</sup> 11.6km <sup>2</sup>	兵庫県中播磨県民局 助言 F0396	株式会社ジオテクノ関西	H25.12.6 H26.12.26
兵庫県	洲本市 一部	その他	基準点測量 基準点測量 路線測量 現地測量(数 値地形図作 成)	3級 4級 500	7点 44点 3.2km 0.11km <sup>2</sup>	本州四国連絡高速道路株式会 社 助言 F0361	昭和エンジニアリング株 式会社	H25.12.16 H26.2.28
兵庫県	養父市 一部	砂防計画	数値図化 修正測量	2500 2500	7.7km <sup>2</sup> 2.9km <sup>2</sup>	兵庫県但馬県民局 助言 F0417	朝日航洋株式会社	H26.1.15 H27.3.25
兵庫県	西宮市 一部	基準点管 理	基準点測量	3級	2点	兵庫県西宮市 助言 F0425	森村測量設計株式会社	H26.1.24 H27.3.31
兵庫県	高砂市 一部	土地区画 整理	基準点測量 基準点測量 水準測量	2級 3級 3級	4点 4点 4点	高砂市小松原土地区画整理組 合 助言 F0036	株式会社播磨設計コン サルタント	H26.3.26 H27.2.27
兵庫県	丹波市 一部	砂防計画	数値図化 修正測量	2500 2500	17.9km <sup>2</sup> 106.9km <sup>2</sup>	兵庫県丹波県民局 助言 F0507	国際航業株式会社	H26.3.26 H26.9.30
兵庫県	神戸市 一部	砂防計画	基準点測量 基準点測量	2級 3級	2点 2点	近畿地方整備局六甲砂防事務 所	復建調査設計株式会社	H26.4.1 H26.12.31
兵庫県	香美町 一部	その他	基準点測量 基準点測量	1級 3級	18点 43点	兵庫県但馬県民局 助言 F0056	株式会社アスコ 神戸支 社	H26.5.19 H27.3.25

近畿地方

都道府県名	測量地域	測量目的	測量種別	縮尺・等級	事業量	測量計画機関(助言番号)	測量作業機関	実施時期	
兵庫県	神戸市 一部	土地区画整理	基準点測量 基準点測量 現地測量(数値地形図作成)	3級 4級 500	7点 248点 0.3km <sup>2</sup>	兵庫県神戸市 助言 F0003	株式会社佐貫測量	H26.6.1 H29.3.31	
兵庫県	新温泉町 一部	砂防計画	数値図化 修正測量	2500 2500	1.71km <sup>2</sup> 82.78km <sup>2</sup>	兵庫県但馬県民局 助言 F0035	アジア航測株式会社	H26.6.5 H26.10.31	
兵庫県	三田市 一部	地籍調査	基準点測量	4級	75点	兵庫県三田市 助言 F0047	株式会社松本コンサルタント	H26.6.18 H26.9.10	
兵庫県	南あわじ市 全域	総合計画	MMS計測	500	210km	兵庫県南あわじ市 助言 F0048	株式会社パスコ 神戸支店	H26.6.18 H26.9.19	
兵庫県	三田市 全域	道路計画	基準点測量	3級	2点	兵庫県三田市 助言 F0053	株式会社アーバンクリエイティブ	H26.6.23 H26.8.29	
兵庫県	西宮市 一部	地籍調査	現地測量(数値地形図作成) 現地測量(数値地形図作成)	500 500	0.15km <sup>2</sup> 0.15km <sup>2</sup>	兵庫県西宮市 助言 F0064	有限会社のぞみオフィス	H26.7.1 H27.3.31	
兵庫県	西宮市 一部	地籍調査	現地測量(数値地形図作成) 現地測量(数値地形図作成)	500 500	0.09km <sup>2</sup> 0.09km <sup>2</sup>	兵庫県西宮市 助言 F0065	株式会社GEOソリューションズ	H26.7.1 H27.3.31	
兵庫県	神戸市 一部	砂防計画	基準点測量	4級	31点	近畿地方整備局六甲砂防事務所 助言 F0075	協和設計株式会社	H26.7.1 H26.9.30	
兵庫県	小野市 一部	その他	基準点測量 基準点測量 基準点測量 用地測量	2級 3級 4級 500	7点 15点 52点 0.37km <sup>2</sup>	兵庫県北播磨県民局 助言 F0086	株式会社朝日コンサル	H26.7.7 H27.3.25	
兵庫県	西宮市 一部	基準点管理	基準点測量	3級	1点	兵庫県西宮市 助言 F0080	有限会社アーヴィル	H26.7.22 H26.9.26	
兵庫県	明石市 全域	都市計画	数値撮影(デジタル) 同時調整 修正測量	地上画素寸法 25cm 2500 2500	49.2km <sup>2</sup> 49.2km <sup>2</sup> 49.2km <sup>2</sup>	兵庫県明石市 助言 F0087	アジア航測株式会社 神戸支店	H26.7.23 H27.2.27	
兵庫県	神戸市 一部	砂防計画	基準点測量	4級	29点	近畿地方整備局六甲砂防事務所	協和設計株式会社	H26.8.1 H26.11.30	
兵庫県	神戸市 一部	砂防計画	基準点測量	2級	2点	近畿地方整備局六甲砂防事務所	協和設計株式会社	H26.8.1 H26.11.30	
兵庫県	姫路市 一部	総合計画	数値撮影(デジタル) 同時調整 修正測量 写真地図作成(デジタルオルソ)	地上画素寸法 14cm 1000 1000 1000	105km <sup>2</sup> 105km <sup>2</sup> 47km <sup>2</sup> 105km <sup>2</sup>	兵庫県姫路市 助言 F0117	国際航業株式会社 兵庫支店	H26.8.4 H27.3.16	
兵庫県	上郡町 一部	土地区画整理	基準点測量 基準点測量 基準点測量 水準測量	2級 3級 4級 4級	2点 5点 55点 3.8km	兵庫県上郡町 助言 F0107	昭和株式会社 姫路営業所	H26.8.7 H26.11.11	
兵庫県	神戸市 一部	砂防計画	基準点測量	2級	1点	近畿地方整備局六甲砂防事務所	株式会社アワジテック	H26.8.7 H26.12.15	
兵庫県	姫路市 一部	土地区画整理	基準点測量 現地測量(数値地形図作成)	4級 500	92点 0.1km <sup>2</sup>	姫路市垣内津市場土地区画整理組合 助言 F0106	株式会社八州 関西支社	H26.8.11 H27.3.20	
兵庫県	たつの市 全域	固定資産	数値撮影(デジタル) 同時調整 写真地図作成(デジタルオルソ)	地上画素寸法 11cm 1000 1000	210.93km <sup>2</sup> 210.93km <sup>2</sup> 210.93km <sup>2</sup>	兵庫県たつの市 助言 F0127	株式会社パスコ 神戸支店	H26.8.20 H27.3.20	
兵庫県	神戸市 一部	その他	基準点測量	3級	4点	兵庫県神戸市 助言 F0128	有限会社 瑞穂測量事務所	H26.9.1 H26.11.28	
兵庫県	神戸市 一部	その他	基準点測量	3級	2点	兵庫県神戸市 助言 F0129	有限会社 瑞穂測量事務所	H26.9.1 H26.11.28	
兵庫県	加東市 一部	その他	基準点測量 基準点測量 現地測量(数値地形図作成)	2級 3級 500	1点 1点 0.1km <sup>2</sup>	兵庫県加東市 助言 F0340	株式会社朝日コンサル	H26.9.2 H27.3.20	
兵庫県	明石市 一部	土地区画整理	現地測量(数値地形図作成)	500	0.087km <sup>2</sup>	兵庫県明石市 助言 F0126	株式会社八州 関西支社	H26.9.10 H27.3.10	
兵庫県	姫路市 一部	総合計画	修正測量	1000	57.9km <sup>2</sup>	兵庫県姫路市 助言 F0147	アジア航測株式会社 神戸支店	H26.9.10 H27.3.16	
兵庫県	姫路市 一部	道路計画	基準点測量 基準点測量	2級 4級	3点 23点	兵庫県中播磨県民センター 助言 F0152	株式会社コンサルタント 関西	H26.9.16 H27.1.30	
兵庫県	神戸市 一部	その他	基準点測量	2級	1点	近畿地方整備局六甲砂防事務所 助言 F0154	株式会社アワジテック	H26.9.16 H26.12.15	
兵庫県	姫路市 一部 赤穂市 一部 宍粟市 一部 太子町 一部	加古川市 一部 高砂市 一部 たつの市 一部	道路計画	数値撮影(デジタル) 同時調整 数値図化 写真地図作成(デジタルオルソ) 修正測量	地上画素寸法 7cm 500 500 500 500	81.2km <sup>2</sup> 81.2km <sup>2</sup> 2.32km <sup>2</sup> 10.37km <sup>2</sup> 8.05km <sup>2</sup>	近畿地方整備局姫路河川国道事務所 助言 F0410	国際航業株式会社 兵庫支店	H26.9.26 H27.3.19
兵庫県	神戸市 一部	その他	基準点測量 基準点測量	2級 3級	3点 11点	神戸市神影土地改良区 助言 F0172	株式会社ウエスコ 関西支社 神戸支店	H26.10.6 H27.3.31	
兵庫県	芦屋市 一部	砂防計画	基準点測量	2級	1点	近畿地方整備局六甲砂防事務所 助言 F0206	日本工営株式会社	H26.10.23 H27.1.30	

近畿地方

都道府県名	測量地域	測量目的	測量種別	縮尺・等級	事業量	測量計画機関(助言番号)	測量作業機関	実施時期
兵庫県	西宮市 一部	砂防計画	基準点測量	3級	2点	近畿地方整備局六甲砂防事務所 助言 F0207	日本工営株式会社	H26.10.23 H27.1.30
兵庫県	神戸市 一部	砂防計画	基準点測量	3級	3点	近畿地方整備局六甲砂防事務所 助言 F0213	株式会社播磨設計コンサルタント	H26.10.24 H27.2.27
兵庫県	上郡町 全域	砂防計画	数値図化 修正測量	2500 2500	2.66km <sup>2</sup> 1.31km <sup>2</sup>	兵庫県西播磨県民局 助言 F0227	株式会社ウエスコ	H26.11.1 H27.3.25
兵庫県	神戸市 一部	その他	基準点測量	3級	2点	近畿地方整備局六甲砂防事務所 助言 F0234	株式会社播磨設計コンサルタント	H26.11.1 H27.3.12
兵庫県	西宮市 一部	道路計画	基準点測量	2級	4点	兵庫県西宮市 助言 F0242	株式会社ジオテクノ関西	H26.11.12 H27.3.31
兵庫県	尼崎市 一部	地籍調査	基準点測量	4級	62点	兵庫県尼崎市 助言 F0244	幸陽測量設計株式会社	H26.11.14 H27.2.27
兵庫県	西宮市 一部	総合計画	数値撮影(デジタル) 同時調整 写真地図作成(デジタル オルソ)	地上画素寸法 8.2cm 500 500	100.18km <sup>2</sup> 100.18km <sup>2</sup> 100.18km <sup>2</sup>	兵庫県西宮市 助言 F0247	アジア航測株式会社 神戸支店	H26.11.17 H27.3.31
兵庫県	南あわじ市 一部	その他	水準測量 数値図化	4級 1000	6km 0.43km <sup>2</sup>	兵庫県南あわじ市 助言 F0248	株式会社パスコ 神戸支店	H26.11.17 H27.3.20
兵庫県	豊岡市 一部	地盤変動調査	水準測量	1級	22.2km	兵庫県豊岡市 助言 F0250	株式会社パスコ 神戸支店	H26.11.17 H27.3.25
兵庫県	豊岡市 一部	土地改良	基準点測量	2級	4点	上村中村土地改良事業共同施行 助言 F0257	株式会社テクセル	H26.11.17 H27.3.31
兵庫県	尼崎市 一部	総合計画	基準点測量	4級	64点	兵庫県阪神南県民センター 助言 F0265	幸陽測量設計株式会社	H26.11.28 H26.12.26
兵庫県	たつの市 全域	総合計画	修正測量 地図編集 地図編集	1000・2500ハイブリット 10000 25000	83.4km <sup>2</sup> 83.4km <sup>2</sup> 83.4km <sup>2</sup>	兵庫県たつの市 助言 F0267	株式会社パスコ 神戸支店	H26.11.28 H27.3.27
兵庫県	豊岡市 一部	その他	MMS計測 修正測量	500 500	8.2km 8.2km	兵庫県豊岡市 助言 F0268	株式会社パスコ 神戸支店	H26.11.28 H27.3.25
兵庫県	南あわじ市 全域	その他	修正測量	1000	5.27km	兵庫県南あわじ市 助言 F0296	国際航業株式会社 兵庫支店	H26.12.1 H27.3.31
兵庫県	姫路市 一部	砂防計画	数値図化 修正測量	2500 2500	2km <sup>2</sup> 1.4km <sup>2</sup>	兵庫県中播磨県民センター 助言 F0274	株式会社オーシスマップ	H26.12.2 H27.3.25
兵庫県	芦屋市 一部	砂防計画	修正測量	2500	8km <sup>2</sup>	兵庫県阪神南県民センター 助言 F0277	株式会社パスコ 神戸支店	H26.12.2 H27.3.25
兵庫県	たつの市 一部	砂防計画	数値図化 修正測量	2500 2500	0.08km <sup>2</sup> 0.8km <sup>2</sup>	兵庫県西播磨県民局 助言 F0282	株式会社GEOソリューションズ	H26.12.3 H27.8.31
兵庫県	神戸市 一部	砂防計画	数値図化	2500	144.79km <sup>2</sup>	兵庫県神戸県民センター 助言 F0283	写測エンジニアリング株式会社	H26.12.3 H27.3.25
兵庫県	宍粟市 一部	砂防計画	数値図化 修正測量	2500 2500	0.9km <sup>2</sup> 29.2km <sup>2</sup>	兵庫県西播磨県民局 助言 F0295	株式会社かんこう 神戸支店	H26.12.8 H27.3.25
兵庫県	西宮市 一部	その他	基準点測量	4級	80点	兵庫県西宮市 助言 F0269	株式会社GEOソリューションズ	H26.12.10 H27.3.31
兵庫県	尼崎市 全域	固定資産	数値撮影(デジタル) 同時調整	地上画素寸法 5.5cm 500	49.81km <sup>2</sup> 49.81km <sup>2</sup>	兵庫県尼崎市 助言 F0312	株式会社パスコ 神戸支店	H26.12.12 H27.3.31
兵庫県	西宮市 一部	その他	水準測量	1級	57.1km	兵庫県西宮市 助言 F0313	株式会社GEOソリューションズ	H26.12.12 H27.3.31
兵庫県	芦屋市 全域	総合計画	数値撮影(デジタル) 同時調整 写真地図作成(デジタル オルソ) 修正測量	地上画素寸法 5.5cm 500 500 500・2500ハイブリット	18.5km <sup>2</sup> 18.5km <sup>2</sup> 18.5km <sup>2</sup> 18.5km <sup>2</sup>	兵庫県芦屋市 助言 F0316	株式会社パスコ 神戸支店	H26.12.15 H27.3.31
兵庫県	淡路市 一部	砂防計画	数値図化 修正測量	2500 2500	2.8km <sup>2</sup> 7.8km <sup>2</sup>	兵庫県淡路県民局 助言 F0319	株式会社オーシスマップ	H26.12.16 H27.3.25
兵庫県	宍粟市 一部	道路計画	基準点測量	2級	2点	近畿地方整備局姫路河川国道事務所 助言 F0384	中央コンサルタンツ株式会社	H26.12.22 H27.2.27
兵庫県	尼崎市 一部	その他	修正測量	500	0.6km	兵庫県尼崎市 助言 F0335	株式会社パスコ 神戸支店	H26.12.24 H27.3.31
兵庫県	猪名川町 一部	都市計画	修正測量	1000	2km <sup>2</sup>	兵庫県猪名川町 助言 F0001	朝日航洋株式会社 西日本空情支社	H26.12.25 H27.4.30
兵庫県	宝塚市 全域	固定資産	数値撮影(デジタル) 数値撮影(デジタル) 同時調整 同時調整	地上画素寸法 10cm 20cm 1000 2500	64km <sup>2</sup> 100km <sup>2</sup> 64km <sup>2</sup> 100km <sup>2</sup>	兵庫県宝塚市 助言 F0336	朝日航洋株式会社	H26.12.30 H27.3.22
兵庫県	加東市 一部 三木市 一部 小野市 一部 加古川市 一部	河川管理	数値撮影(デジタル) 同時調整 写真地図作成(デジタル オルソ)	地上画素寸法 15cm 2500 2500	45.69km <sup>2</sup> 45.69km <sup>2</sup> 45.69km <sup>2</sup>	近畿地方整備局姫路河川国道事務所 助言 F0351	株式会社パスコ 神戸支店	H27.1.9 H27.3.25
兵庫県	神戸市 一部	その他	基準点測量	3級	1点	兵庫県神戸市 助言 F0352	株式会社関西エンジニアリング	H27.1.9 H27.3.31
兵庫県	神戸市 一部	その他	MMS計測 数値図化	1000 1000	11.53km 0.12km <sup>2</sup>	兵庫県神戸市 助言 F0353	株式会社パスコ 神戸支店	H27.1.9 H27.3.25
兵庫県	加古川市 一部	道路計画	基準点測量	2級	1点	兵庫県東播磨県民局 助言 F0372	株式会社ニコス 西日本支社	H27.1.15 H27.3.25
兵庫県	伊丹市 一部	その他	MMS計測 修正測量	500 500	0.9km 0.9km	兵庫県伊丹市 助言 F0365	株式会社パスコ 神戸支店	H27.1.20 H27.3.31
兵庫県	姫路市 一部	その他	基準点測量 基準点測量 水準測量	2級 4級 3級	4点 20点 4.8km	兵庫県姫路市 助言 F0364	株式会社八州 関西支社	H27.1.27 H27.3.20
兵庫県	姫路市 一部	道路計画	基準点測量	3級	2点	兵庫県姫路市 助言 F0382	株式会社八州 関西支社	H27.1.28 H27.3.13
兵庫県	たつの市 一部	その他	MMS計測 修正測量	1000 1000	3km 3km	兵庫県たつの市 助言 F0378	株式会社パスコ 神戸支店	H27.2.2 H27.3.18

近畿地方

都道府県名	測量地域	測量目的	測量種別	縮尺・等級	事業量	測量計画機関(助言番号)	測量作業機関	実施時期
兵庫県	神戸市 一部 三田市 一部	その他	基準点測量 基準点測量	2級 3級	3点 8点	農林水産省近畿農政局東播用水二期農業水利事業所 助言 F0379	株式会社三祐コンサルタンツ	H27.2.2 H27.2.28
兵庫県	三田市 一部 神戸市 一部	その他	基準点測量	3級	8点	農林水産省近畿農政局東播用水二期農業水利事業所 助言 F0380	株式会社三祐コンサルタンツ	H27.2.3 H27.2.28
兵庫県	西脇市 一部	その他	MMS計測 MMS計測 数値図化 数値図化	500 1000 500 1000	0.5km 1.8km 0.5km 1.8km	兵庫県西脇市 助言 F0387	株式会社パスコ 神戸支店	H27.2.4 H27.3.25
兵庫県	西宮市 一部	その他	基準点測量	3級	2点	兵庫県西宮市 助言 F0389	松浦土地家屋調査士事務所	H27.2.5 H27.3.20
兵庫県	西宮市 一部	その他	基準点測量	3級	1点	兵庫県西宮市 助言 F0390	株式会社GEOソリューションズ	H27.2.5 H27.3.20
兵庫県	尼崎市 一部	総合計画	基準点測量 基準点測量	3級 4級	1点 21点	兵庫県尼崎市 助言 F0397	有限会社エイド	H27.2.5 H27.3.31
兵庫県	神戸市 全域	その他	既成図数値化 地形図等成果の座標補正 修正測量	1000 1000 1000	853km 6km <sup>2</sup> 65km	兵庫県神戸市 助言 F0392	国際航業株式会社 神戸営業所	H27.2.6 H27.3.27
兵庫県	三田市 一部	道路管理	MMS計測 修正測量 修正測量	500 500 1000	5.5km 5.5km 0.22km	兵庫県三田市 助言 F0454	アジア航測株式会社 大阪支店	H27.2.13 H27.3.27
兵庫県	尼崎市 一部	その他	基準点測量	1級	1点	兵庫県尼崎市 助言 F0403	有限会社 エム・エス・ピー	H27.2.16 H27.3.31
兵庫県	西宮市 一部	その他	基準点測量	4級	70点	兵庫県西宮市 助言 F0427	株式会社サンネット	H27.2.18 H27.3.20
兵庫県	西宮市 一部	その他	基準点測量	4級	93点	兵庫県西宮市 助言 F0428	有限会社アーヴィル	H27.2.18 H27.3.20
兵庫県	西宮市 一部	その他	基準点測量	4級	15点	兵庫県西宮市 助言 F0429	有限会社アーヴィル	H27.2.18 H27.3.20
兵庫県	福崎町 全域	都市計画	地図編集	10000	45.79km <sup>2</sup>	兵庫県福崎町 助言 F0414	国際航業株式会社 兵庫支店	H27.2.19 H27.3.25
兵庫県	西宮市 一部	その他	基準点測量	3級	1点	兵庫県西宮市 助言 F0443	松浦土地家屋調査士事務所	H27.2.23 H27.3.27
兵庫県	西宮市 一部	その他	基準点測量	4級	3点	兵庫県西宮市 助言 F0444	松浦土地家屋調査士事務所	H27.2.23 H27.3.27
兵庫県	宝塚市 一部	土地区画整理	基準点測量 基準点測量	2級 4級	1点 12点	宝塚市武庫川町土地区画整理組合 助言 F0402	玉野総合コンサルタント株式会社	H27.2.24 H27.3.31
兵庫県	三田市 一部 小野市 一部	道路計画	基準点測量 基準点測量	2級 3級	11点 30点	兵庫県北播磨県民局 助言 F0456	有限会社中央測地開発	H27.2.25 H27.6.30
兵庫県	宝塚市 一部	その他	修正測量	500	2.3km	兵庫県宝塚市 助言 F0417	株式会社パスコ 神戸支店	H27.2.26 H27.3.31
兵庫県	三田市 一部	その他	MMS計測 修正測量 修正測量	500 500 1000	1.5km 1.2km 0.3km	兵庫県三田市 助言 F0418	株式会社パスコ 神戸支店	H27.2.26 H27.3.25
兵庫県	西宮市 一部	その他	基準点測量	3級	1点	兵庫県西宮市 助言 F0419	阪神工測株式会社	H27.2.26 H27.3.27
兵庫県	姫路市 一部	土地区画整理	基準点測量 基準点測量 水準測量 水準測量 その他	3級 4級 3級 4級 500	3点 23点 2.1km3点 0.9km 0.021km <sup>2</sup>	兵庫県姫路市 助言 F0431	株式会社八州 関西支社	H27.3.1 H27.8.31
兵庫県	南あわじ市 一部	地籍調査	基準点測量	2級	1点	兵庫県淡路県民局 助言 F0435	アーバンクリエイティブ株式会社	H27.3.1 H27.3.25
兵庫県	姫路市 一部	土地区画整理	基準点測量 基準点測量	2級 3級	5点 12点	兵庫県姫路市 助言 F0436	玉野総合コンサルタント株式会社	H27.3.10 H27.3.31
兵庫県	養父市 一部	河川計画	基準点測量	2級	3点	兵庫県但馬県民局 助言 F0460	株式会社大興エンジニアリング	H27.3.10 H27.8.31
兵庫県	西宮市 一部	その他	基準点測量	3級	2点	兵庫県西宮市 助言 F0437	株式会社GEOソリューションズ	H27.3.12 H27.3.31
兵庫県	尼崎市 一部	総合計画	基準点測量	3級	1点	兵庫県尼崎市 助言 F0441	勝和測量設計株式会社	H27.3.17 H27.5.31
兵庫県	神戸市 一部	その他	基準点測量	3級	1点	兵庫県神戸市 助言 F0442	有限会社イースト	H27.3.17 H27.4.30
兵庫県	播磨町 一部	海岸保全	水準測量	3級	4.4km2点	兵庫県播磨町 助言 F0459	株式会社かんこう	H27.3.23 H27.4.20
兵庫県	西宮市 一部	その他	基準点測量	3級	2点	兵庫県西宮市 助言 F0448	松浦土地家屋調査士事務所	H27.3.25 H27.3.31
兵庫県	加古川市 一部	その他	MMS計測 修正測量	500 500	9.6km 9.6km	兵庫県加古川市 助言 F0451	株式会社パスコ 神戸支店	H27.3.25 H27.4.30
兵庫県	養父市 一部	河川管理	基準点測量	2級	8点	兵庫県但馬県民局 助言 F0009	有限会社フィースト	H27.4.1 H27.8.31
兵庫県	西宮市 一部	その他	基準点測量	4級	60点	兵庫県西宮市 助言 F0458	株式会社GEOソリューションズ	H27.4.1 H27.4.30
兵庫県	朝来市 一部	砂防計画	数値図化 修正測量	2500 2500	9.1km <sup>2</sup> 5.1km <sup>2</sup>	兵庫県但馬県民局 助言 F0005	株式会社オーシスマップ	H27.4.10 H27.10.30
兵庫県	明石市 一部	土地区画整理	基準点測量 基準点測量	3級 4級	6点 46点	明石市松陰山手土地区画整理組合 助言 F0015	幸陽測量設計株式会社	H27.4.17 H27.11.30
兵庫県	豊岡市 一部	河川管理	航空レーザ測量 MMS計測	500 500	16.38km <sup>2</sup> 11km	近畿地方整備局豊岡河川国道事務所 助言 F0024	国際航業株式会社 兵庫営業所	H27.5.14 H27.9.30
兵庫県	加東市 全域	砂防計画	数値図化 修正測量	2500 2500	15.59km <sup>2</sup> 73.64km <sup>2</sup>	兵庫県北播磨県民局 助言 F0025	株式会社サンコム	H27.5.20 H28.3.25
兵庫県	宍粟市 一部	道路管理	基準点測量	2級	2点	兵庫県西播磨県民局 助言 F0028	太洋エンジニアリング株式会社	H27.5.20 H27.9.30
兵庫県	神戸市 一部	その他	基準点測量	3級	5点	兵庫県神戸市 助言 F0030	株式会社ワイテック	H27.5.28 H27.8.31
兵庫県	西宮市 一部	その他	基準点測量	4級	3点	兵庫県西宮市 助言 F0033	有限会社植田測量設計事務所	H27.6.1 H27.6.30
兵庫県	たつの市 一部	土地区画整理	基準点測量 現地測量(数値地形図作成)	4級 500	17点 0.009km <sup>2</sup>	たつの市正條中農住組合 助言 F0068	株式会社喜多村測量設計	H27.6.1 H27.11.30



近畿地方

都道府県名	測量地域	測量目的	測量種別	縮尺・等級	事業量	測量計画機関(助言番号)	測量作業機関	実施時期
兵庫県	丹波市 一部	土地改良	基準点測量 基準点測量	2級 3級	2点 3点	兵庫県丹波市 助言 F0044	株式会社リオブラン	H27.6.3 H27.8.31
兵庫県	養父市 一部	砂防計画	数値図化 修正測量	1000 2500	3.23km <sup>2</sup> 71.5km <sup>2</sup>	兵庫県但馬県民局 助言 F0032	国際航業株式会社 兵庫支店	H27.6.8 H27.9.30
兵庫県	播磨町 一部	基準点管理	復旧測量(基準点)	3級	1点	兵庫県播磨町 助言 F0038	株式会社播磨設計コンサルタント	H27.6.24 H27.9.30
兵庫県	神戸市 一部	その他	基準点測量 基準点測量 基準点測量	2級 3級 4級	1点 2点 4点	兵庫県神戸県民センター 助言 F0090	国土防災技術株式会社	H27.6.29 H27.12.25
兵庫県	神戸市 一部	その他	基準点測量 基準点測量 基準点測量	1級 2級 3級	1点 1点 4点	兵庫県神戸市 助言 F0055	株式会社ワイテック	H27.7.10 H27.12.15
兵庫県	新温泉町 一部	その他	基準点測量	3級	5点	兵庫県新温泉町 助言 F0057	株式会社ハマサカ建設コンサルタント	H27.7.13 H28.2.29
兵庫県	神戸市 一部	その他	基準点測量	1級	1点	兵庫県神戸市 助言 F0051	株式会社山根測量事務所	H27.7.22 H27.12.31
兵庫県	神戸市 一部	都市計画	修正測量	2500	64.5km <sup>2</sup>	兵庫県神戸市 助言 F0059	株式会社エイテック 神戸営業所	H27.7.22 H28.2.29
兵庫県	神戸市 一部	地籍調査	基準点測量	2級	2点	兵庫県神戸市 助言 F0063	西村土地家屋調査士事務所	H27.7.25 H28.3.24
兵庫県	明石市 一部	土地区画整理	基準点測量	4級	21点	明石市松陰山手土地区画整理組合 助言 F0086	幸陽測量設計株式会社	H27.7.25 H27.11.30
兵庫県	西宮市 一部	その他	基準点測量	3級	1点	兵庫県西宮市 助言 F0060	株式会社GEOソリューションズ	H27.7.27 H28.3.31
兵庫県	姫路市 一部	その他	基準点測量	4級	1点	兵庫県姫路市 助言 F0075	株式会社オキヅカ測量設計事務所	H27.8.3 H27.9.30
兵庫県	尼崎市 一部	総合計画	基準点測量	4級	13点	兵庫県尼崎市 助言 F0079	勝和測量設計株式会社	H27.8.6 H27.9.30
兵庫県	尼崎市 一部	総合計画	基準点測量	4級	22点	兵庫県尼崎市 助言 F0080	勝和測量設計株式会社	H27.8.6 H27.9.30
兵庫県	淡路市 全域	固定資産	数値撮影(デジタル) 同時調整 写真地図作成(デジタル オルソ)	地上画素寸法 14.4cm 1000 1000	184.26km <sup>2</sup> 184.26km <sup>2</sup> 184.26km <sup>2</sup>	兵庫県淡路市 助言 F0099	朝日航洋株式会社	H27.8.10 H27.10.30
兵庫県	明石市 全域	固定資産	数値撮影(デジタル) 同時調整 写真地図作成(デジタル オルソ)	地上画素寸法 10cm 1000 1000	49.42km <sup>2</sup> 49.42km <sup>2</sup> 49.42km <sup>2</sup>	兵庫県明石市 助言 F0098	朝日航洋株式会社	H27.8.24 H28.3.24
兵庫県	西宮市 一部	その他	基準点測量	3級	1点	兵庫県西宮市 助言 F0160	松浦土地家屋調査士事務所	H27.10.1 H27.12.31
兵庫県	西宮市 一部	その他	基準点測量	4級	7点	兵庫県西宮市 助言 F0161	松浦土地家屋調査士事務所	H27.10.1 H27.12.31
兵庫県	西宮市 一部	その他	基準点測量	4級	38点	兵庫県西宮市 助言 F0278	有限会社植田測量設計事務所	H27.10.1 H27.12.31
兵庫県	姫路市 一部	道路計画	基準点測量 基準点測量 現地測量(数値地形図作成) 路線測量	2級 4級 500	3点 10点 0.033km <sup>2</sup> 0.6km	兵庫県中播磨県民センター 助言 F0166	株式会社 朝日測量設計事務所	H27.10.23 H28.1.18
兵庫県	神戸市 一部	その他	基準点測量	3級	1点	兵庫県神戸市 助言 F0209	株式会社佐貫測量	H27.10.26 H27.11.25
兵庫県	尼崎市 一部	地籍調査	基準点測量	4級	45点	兵庫県尼崎市 助言 F0191	幸陽測量設計株式会社	H27.10.30 H28.3.18
兵庫県	姫路市 一部	道路計画	基準点測量	2級	1点	西日本高速道路株式会社関西支社福岡高速道路事務所 助言 F0231	石橋開発株式会社	H27.11.1 H27.12.16
兵庫県	尼崎市 一部	総合計画	基準点測量	4級	35点	兵庫県尼崎市 助言 F0214	勝和測量設計株式会社	H27.11.4 H27.12.28
兵庫県	香美町 一部	砂防計画	数値図化 修正測量	2500 2500	13.7km <sup>2</sup> 89km <sup>2</sup>	兵庫県但馬県民局 助言 F0219	株式会社GEOソリューションズ	H27.11.11 H28.1.29
兵庫県	神戸市 一部	その他	基準点測量	3級	3点	法務省神戸地方法務局 助言 F0290	旧居留地測量株式会社	H27.11.25 H28.2.29
兵庫県	神戸市 一部	その他	基準点測量	4級	102点	法務省神戸地方法務局 助言 F0325	旧居留地測量株式会社	H27.12.9 H28.2.29
兵庫県	尼崎市 一部	総合計画	基準点測量	4級	17点	兵庫県尼崎市 助言 F0383	勝和測量設計株式会社	H28.2.1 H28.3.31
兵庫県	尼崎市 一部	総合計画	基準点測量	4級	12点	兵庫県尼崎市 助言 F0403	勝和測量設計株式会社	H28.2.22 H28.3.31
奈良県	明日香村 一部	道路計画	基準点測量 基準点測量 基準点測量	1級 3級 4級	2点 2点 40点	奈良県桜井土木事務所 助言 F0476	ワーク測量設計	H23.1.20 H23.3.28
奈良県	奈良市 一部	その他	基準点測量	3級	6点	奈良県奈良土木事務所 助言 F0029	株式会社潮技術コンサルタント	H24.6.1 H24.7.31
奈良県	御所市 一部 橿原市 一部 大和高田市 一部	その他	MMS計測 数値図化	500 500	3.7km 0.44km <sup>2</sup>	近畿地方整備局奈良国道事務所 助言 F0461	株式会社アスコ	H25.11.15 H26.2.28
奈良県	橿原市 一部	その他	修正測量	500	4.766km	奈良県橿原市 助言 F0394	アジア航測株式会社	H25.12.7 H26.3.27
奈良県	桜井市 一部	道路計画	MMS計測 MMS計測 修正測量 修正測量	500 1000 500 1000	1.5km 1.8km 1.5km 1.8km	奈良県桜井市 助言 F0408	株式会社パスコ	H26.1.10 H26.3.31
奈良県	大和高田市 一部	基準点管理	基準点測量	3級	1点	奈良県大和高田市 助言 F0054	智原測量設計株式会社	H26.6.30 H26.7.30
奈良県	御所市 一部	その他	基準点測量 基準点測量	2級 3級	1点 4点	奈良県高田土木事務所 助言 F0071	アオイコンサルタント株式会社	H26.7.15 H26.11.28
奈良県	生駒市 全域	総合計画	数値撮影(デジタル) 同時調整 写真地図作成(デジタル オルソ)	地上画素寸法 11cm 1000 1000	53.18km <sup>2</sup> 53.18km <sup>2</sup> 53.18km <sup>2</sup>	奈良県生駒市 助言 F0094	株式会社パスコ 奈良支店	H26.7.25 H27.3.31

近畿地方

都道府県名	測量地域	測量目的	測量種別	縮尺・等級	事業量	測量計画機関(助言番号)	測量作業機関	実施時期
奈良県	曾爾村 一部	道路計画	基準点測量	2級	3点	奈良県曾爾村 助言 F0195	写測エンジニアリング株式会社 奈良営業所	H26.8.1 H27.3.20
奈良県	橿原市 全域	総合計画	数値撮影(デジタル) 同時調整 数値図化 修正測量 写真地図作成(デジタルオルソ)	地上画素寸法 12cm 1000 10000 2500 1000	39.52km <sup>2</sup> 39.52km <sup>2</sup> 39.52km <sup>2</sup> 39.52km <sup>2</sup> 39.52km <sup>2</sup>	奈良県橿原市 助言 F0178	国際航業株式会社 奈良営業所	H26.8.27 H27.3.19
奈良県	五條市 一部	その他	基準点測量 現地測量(数値地形図作成)	4級 500	76点 0.0058km <sup>2</sup>	奈良県南部農林振興事務所 助言 F0171	株式会社新都市二十一	H26.10.1 H27.3.20
奈良県	生駒市 全域	総合計画	修正測量 地図編集	1000・2500ハイブリット 10000	53.18km <sup>2</sup> 53.18km <sup>2</sup>	奈良県生駒市 助言 F0193	株式会社パスコ 奈良支店	H26.10.20 H27.3.31
奈良県	王寺町 一部	総合計画	修正測量	2500	7km <sup>2</sup>	奈良県王寺町 助言 F0197	アジア航測株式会社 奈良営業所	H26.10.20 H27.3.27
奈良県	山添村 一部	道路管理	基準点測量 基準点測量	2級 4級	5点 80点	近畿地方整備局奈良国道事務所 助言 F0251	智原測量設計株式会社	H26.11.6 H27.2.27
奈良県	吉野町 一部 黒滝村 一部 川上村 一部 東吉野村 一部	砂防計画	航空レーザ測量	1000	400km <sup>2</sup>	近畿地方整備局紀伊山地砂防事務所 助言 F0256	国際航業株式会社 奈良営業所	H26.11.11 H27.2.27
奈良県	香芝市 一部	その他	その他 数値図化 水準測量	500 500 簡級	0.04km <sup>2</sup> 0.005km <sup>2</sup> 6.9km	奈良県香芝市 助言 F0447	株式会社アスコ	H26.11.25 H27.4.20
奈良県	香芝市 全域	総合計画	数値撮影(デジタル) 同時調整	地上画素寸法 15cm 2500	24.23km <sup>2</sup> 24.23km <sup>2</sup>	奈良県香芝市 助言 F0285	アジア航測株式会社 奈良営業所	H26.11.30 H27.3.27
奈良県	大和高田市 全域	固定資産	数値撮影(デジタル) 同時調整 写真地図作成(デジタルオルソ)	地上画素寸法 12cm 1000 1000	16.49km <sup>2</sup> 16.49km <sup>2</sup> 16.49km <sup>2</sup>	奈良県大和高田市 助言 F0307	カンゼ航測株式会社	H26.12.1 H27.3.31
奈良県	桜井市 全域	固定資産	数値撮影(デジタル) 数値撮影(デジタル) 同時調整 写真地図作成(デジタルオルソ)	地上画素寸法 12.5cm 地上画素寸法 14.88cm 1000 1000	43.99km <sup>2</sup> 125.6km <sup>2</sup> 98.92km <sup>2</sup> 98.92km <sup>2</sup>	奈良県桜井市 助言 F0357	カンゼ航測株式会社	H26.12.11 H27.2.20
奈良県	五條市 全域	その他	MMS計測 MMS計測 修正測量 修正測量	500 1000 500 1000	0.64km 2.24km 0.64km 2.24km	奈良県五條市 助言 F0328	株式会社パスコ 奈良支店	H26.12.19 H27.3.31
奈良県	山添村 一部	その他	基準点測量 基準点測量	3級 4級	3点 12点	奈良県東部農林振興事務所 助言 F0373	五洋設計株式会社	H27.1.26 H27.3.20
奈良県	田原本町 一部	その他	MMS計測 修正測量	500 500	1.323km 1.323km	奈良県田原本町 助言 F0371	株式会社パスコ 奈良支店	H27.1.29 H27.3.31
奈良県	十津川村 一部	森林計画	既成図数値化 修正測量	5000 5000	13km <sup>2</sup> 3km <sup>2</sup>	奈良県 助言 F0424	株式会社タケダ技研	H27.2.2 H27.3.16
奈良県	明日香村 一部 高取町 一部 桜井市 一部 橿原市 一部 奈良市 一部	その他	数値撮影(デジタル) 数値撮影(デジタル) 同時調整 数値図化 同時調整 基準点測量 数値図化 現地測量(数値地形図作成)	地上画素寸法 5.5cm 地上画素寸法 11.0cm 500 2500 1000 4級 1000 500	5.5km <sup>2</sup> 50.4km <sup>2</sup> 4.5km <sup>2</sup> 1.32km <sup>2</sup> 50.4km <sup>2</sup> 12点 0.38km <sup>2</sup> 0.05km <sup>2</sup>	近畿地方整備局国営飛鳥歴史公園事務所 助言 F0405	株式会社パスコ 奈良支店	H27.2.18 H27.3.27
奈良県	橿原市 一部 御所市 一部 香芝市 一部 斑鳩町 一部	その他	数値撮影(デジタル) 同時調整 数値図化	地上画素寸法 8.0cm 500 500	18.1km <sup>2</sup> 18.1km <sup>2</sup> 0.29km <sup>2</sup>	近畿地方整備局奈良国道事務所 助言 F0433	アジア航測株式会社	H27.3.9 H27.3.20
奈良県	奈良市 一部	都市計画	基準点測量	2級	2点	奈良県奈良市 助言 F0440	株式会社本田測量設計	H27.3.10 H27.3.25
奈良県	広陵町 一部	都市計画	基準点測量 基準点測量	3級 4級	4点 11点	都市再生機構西日本支社 助言 F0037	未定	H27.7.1 H27.9.30
奈良県	上牧町 一部	その他	MMS計測 修正測量	500 1000・2500ハイブリット	1.56km 1.56km	奈良県上牧町 助言 F0081	株式会社パスコ 奈良支店	H27.8.12 H27.12.22
奈良県	御所市 一部	道路計画	MMS計測	500	10km	奈良県御所市 助言 F0101	株式会社パスコ 奈良支店	H27.9.1 H27.10.30
奈良県	十津川村 一部	砂防計画	基準点測量	2級	2点	奈良県五條土木事務所 助言 F0146	株式会社潮技術コンサルタント	H27.9.24 H27.12.18
奈良県	大和郡山市 一部	その他	基準点測量 基準点測量	3級 4級	2点 157点	法務省奈良地方務務局 助言 F0223	片岡測量	H27.11.16 H28.2.29
奈良県	生駒市 一部	その他	基準点測量	3級	1点	法務省奈良地方務務局 助言 F0237	東生駒測量株式会社	H27.11.20 H28.3.31
和歌山県	由良町 一部	道路計画	MMS計測	500	13.2km	和歌山県由良町 助言 F0157	株式会社パスコ	H25.8.27 H25.10.22
和歌山県	白浜町 全域	固定資産	数値撮影(デジタル) 数値撮影(デジタル) 同時調整 写真地図作成(デジタルオルソ)	地上画素寸法 14cm 地上画素寸法 20cm 1000 1000	149.39km <sup>2</sup> 51.66km <sup>2</sup> 201.05km <sup>2</sup> 201.05km <sup>2</sup>	和歌山県白浜町 助言 F0011	国際航業株式会社	H26.4.24 H26.12.31

近畿地方

都道府県名	測量地域	測量目的	測量種別	縮尺・等級	事業量	測量計画機関(助言番号)	測量作業機関	実施時期
和歌山県	田辺市 全域	固定資産	数値撮影(デジタル) 数値撮影(デジタル) 同時調整 写真地図作成(デジタル オルソ)	地上画素寸法 14cm 地上画素寸法 20cm 1000 1000	72.96km <sup>2</sup> 432.96km <sup>2</sup> 505.92km <sup>2</sup> 504.48km <sup>2</sup>	和歌山県田辺市 助言 F0010	国際航業株式会社	H26.4.28 H27.3.10
和歌山県	和歌山市 一部	土地区画 整理	基準点測量	3級	15点	和歌山市和歌山大学前駅周辺 土地区画整理組合 助言 F0022	昭和株式会社	H26.5.26 H27.3.31
和歌山県	上富田町 一部	道路管理	基準点測量	3級	1点	近畿地方整備局紀南河川国道 事務所 助言 F0039	近畿測量株式会社	H26.6.6 H26.7.31
和歌山県	串本町 一部	道路計画	基準点測量	3級	21点	近畿地方整備局紀南河川国道 事務所 助言 F0145	株式会社阪和建設コン サルタント	H26.8.18 H26.11.10
和歌山県	和歌山市 全域	固定資産	数値撮影(デジタル) 同時調整	地上画素寸法 12cm 1000	210.25km <sup>2</sup> 210.25km <sup>2</sup>	和歌山県和歌山市 助言 F0226	朝日航洋株式会社 西 日本空情支社	H26.10.1 H27.2.13
和歌山県	海南市 一部	土地区画 整理	基準点測量 現地測量(数 値地形図作 成)	4級 500	148点 0.035km <sup>2</sup>	重根土地区画整理組合 助言 F0235	株式会社新都市二十一	H26.10.1 H27.3.31
和歌山県	田辺市 一部 かつらぎ町 一部 高野町 一部 有田川町 一部 日高川町 一部	砂防計画	航空レーザ測 量	1000	497km <sup>2</sup>	近畿地方整備局紀伊山地砂防 事務所 助言 F0264	アジア航測株式会社	H26.11.28 H27.2.27
和歌山県	和歌山市 一部	その他	基準点測量	4級	176点	法務省和歌山地方務局 助言 F0320	嵩村登記測量事務所	H26.12.12 H27.1.31
和歌山県	和歌山市 全域	道路計画	MMS計測	500	45.6km	和歌山県和歌山市 助言 F0342	和歌山航測株式会社 株式会社パスコ 和歌山 支店	H27.1.7 H27.3.31
和歌山県	和歌山市 一部 紀の川市 一部 岩出市 一部	河川管理	水準測量	3級	28.5km	近畿地方整備局和歌山河川国 道事務所 助言 F0375	菅根測量株式会社	H27.1.21 H27.3.20
和歌山県	和歌山市 一部	都市計画	修正測量	2500	5.47km <sup>2</sup>	和歌山県和歌山市 助言 F0383	アジア航測株式会社 和 歌山営業所	H27.2.3 H27.3.31
和歌山県	御坊市 一部 田辺市 一部 新宮市 一部 印南町 一部 みなべ町 一部 白浜町 一部 すさみ町 一部 那智勝浦町 一部 太地町 一部 串本町 一部	その他	航空レーザ測 量	1000	33.6km <sup>2</sup>	近畿地方整備局近畿技術事務 所 助言 F0409	株式会社パスコ 大阪支 店	H27.2.19 H27.3.31
和歌山県	串本町 一部	都市計画	数値撮影(デ ジタル) 同時調整 数値図化	地上画素寸法 14cm 1000 1000	3.5km <sup>2</sup> 3.5km <sup>2</sup> 3.5km <sup>2</sup>	和歌山県串本町 助言 F0426	国際航業株式会社 和 歌山営業所	H27.2.23 H27.3.31
和歌山県	田辺市 一部	その他	航空レーザ測 量	1000	400km <sup>2</sup>	近畿地方整備局紀伊山地砂防 事務所 助言 F0452	株式会社パスコ 大阪支 店	H27.3.25 H27.7.31
和歌山県	かつらぎ町 全域	固定資産	数値撮影(デ ジタル) 同時調整 写真地図作成(デジタル オルソ)	地上画素寸法 14cm 1000 1000	151.73km <sup>2</sup> 151.73km <sup>2</sup> 151.73km <sup>2</sup>	和歌山県かつらぎ町 助言 F0036	国際航業株式会社 和 歌山営業所	H27.6.15 H28.3.31
和歌山県	有田川町 一部	その他	基準点測量 基準点測量 基準点測量 その他の応用 測量	2級 3級 4級 500	2点 3点 25点 0.03km <sup>2</sup>	和歌山県土地改良事業団体連 合会 助言 F0105	株式会社初山	H27.8.14 H28.2.29
和歌山県	みなべ町 一部	その他	基準点測量 基準点測量 水準測量 水準測量 現地測量(数 値地形図作 成) 復旧測量(基 準点)	3級 4級 3級 4級 500 2級	4点 40点 2.1km 1.4km 0.1km 2点	和歌山県みなべ町 助言 F0116	株式会社岡本設計	H27.8.17 H27.11.27
和歌山県	御坊市 一部	道路計画	MMS計測	500	15.7km	和歌山県御坊市 助言 F0197	株式会社パスコ 和歌山 支店	H27.11.1 H27.12.25
京都府	宇治市 一部 伏見区 一部 久御山町 一部	河川管理	基準点測量 基準点測量 水準測量	2級 3級 2級	36点 128点 20km	近畿地方整備局淀川河川事務 所 助言 F0266	復建調査設計株式会社	H12.12.21 H13.2.28
京都府	山城町 一部 木津町 一部 加茂町 一部 笠置町 一部	河川管理	基準点測量 基準点測量 水準測量	2級 3級 2級	38点 153点 38km	近畿地方整備局淀川河川事務 所 助言 F0022	キタイ設計株式会社	H13.3.17 H13.6.24
京都府	福知山市 一部	基準点管 理	基準点測量 基準点測量	1級 2級	3点 2点	京都府福知山市 助言 F0215	塩見測量設計株式会社	H23.11.1 H24.2.29
京都府	福知山市 一部	道路計画	基準点測量 基準点測量 現地測量(数 値地形図作 成)	3級 4級 500	8点 77点 0.1km <sup>2</sup>	近畿地方整備局福知山河川国 道事務所 助言 F0446	株式会社共栄テック	H25.6.4 H26.2.7
京都府	京丹後市 全域	道路管理	MMS計測	500	25km	京都府京丹後市 助言 F0037	国際航業株式会社	H26.6.6 H26.7.31
京都府	亀岡市 一部	都市計画	数値図化	2500	3km <sup>2</sup>	京都府亀岡市 助言 F0070	株式会社かんこう	H26.6.13 H27.3.27
京都府	宇治田原町 一部	その他	基準点測量	2級	4点	京都府宇治田原町 助言 F0072	内外エンジニアリング株 式会社	H26.7.9 H27.3.25
京都府	京田辺市 全域	都市計画	修正測量 既成図数値	2500 1000	42.9km <sup>2</sup> 0.17km <sup>2</sup>	京都府京田辺市 助言 F0114	株式会社かんこう	H26.7.10 H27.2.27
京都府	宇治市 一部	道路計画	基準点測量 水準測量	2級 3級	11点 18.8km	京都府山城北土木事務所 助言 F0177	株式会社国土開発セン ター 京都営業所	H26.7.16 H26.12.22
京都府	舞鶴市 一部	都市計画	修正測量	2500	20km <sup>2</sup>	京都府舞鶴市 助言 F0115	アジア航測株式会社 京 都支店	H26.8.8 H26.12.19

近畿地方

都道府県名	測量地域	測量目的	測量種別	縮尺・等級	事業量	測量計画機関(助言番号)	測量作業機関	実施時期
京都府	全域	総合計画	数値撮影(デジタル) 数値撮影(デジタル) 数値撮影(デジタル) 同時調整 写真地図作成(デジタル オルソ)	地上画素寸法 16cm 地上画素寸法 11cm 地上画素寸法 14cm 1000 2500	1580.25km <sup>2</sup> 2043.75km <sup>2</sup> 1524km <sup>2</sup> 5148km <sup>2</sup> 5148km <sup>2</sup>	京都府 助言 F0143	朝日航洋株式会社 西 日本空情支社 株式会社パスコ 京都支 店 株式会社かんこう 京都 支店	H26.9.9 H27.3.16
京都府	大山崎町 一部 京都市 一部	その他	数値撮影(デジタル) 同時調整 MMS計測 数値図化	地上画素寸法 5.5cm 500 500 500	0.3km <sup>2</sup> 0.3km <sup>2</sup> 0.29km <sup>2</sup> 0.29km <sup>2</sup>	近畿地方整備局京都国道事務 所 助言 F0144	株式会社パスコ 京都支 店	H26.9.9 H27.2.28
京都府	京都市 一部	その他	基準点測量	4級	290点	法務省京都地方務局 助言 F0393	パイオニア測量設計株式 会社	H26.9.25 H28.1.29
京都府	京都市 一部 宇治市 一部 城陽市 一部 八幡市 一部 木津川市 一部	河川計画	同時調整 修正測量	2500 2500	85.8km <sup>2</sup> 85.8km <sup>2</sup>	近畿地方整備局淀川河川事務 所 助言 F0160	アジア航測株式会社 大 阪支店	H26.9.30 H27.2.27
京都府	福知山市 一部	河川計画	基準点測量	2級	4点	京都府中丹西土木事務所 助言 F0205	内外エンジニアリング株 式会社	H26.10.7 H27.3.10
京都府	京都市 一部	その他	基準点測量	3級	4点	京都府京都市 助言 F0189	有限会社 KENエンジニ アリング	H26.10.8 H27.3.13
京都府	大山崎町 全域	都市計画	数値図化 地図編集	2500 10000	5.97km <sup>2</sup> 5.97km <sup>2</sup>	京都府大山崎町 助言 F0184	株式会社パスコ 京都支 店	H26.10.10 H27.3.31
京都府	京丹後市 一部	その他	基準点測量 基準点測量	2級 3級	4点 5点	京都府丹後広域振興局 助言 F0228	内外エンジニアリング株 式会社	H26.10.10 H27.2.27
京都府	京都市 一部	総合計画	数値撮影(デジタル) 数値撮影(デジタル) 同時調整 同時調整	地上画素寸法 14cm 地上画素寸法 22cm 1000 2500	406km <sup>2</sup> 4点 744.74km <sup>2</sup> 406km <sup>2</sup> 744.74km <sup>2</sup>	京都府京都市 助言 F0211	アジア航測株式会社 京 都支店	H26.10.17 H27.3.31
京都府	福知山市 一部	その他	基準点測量	2級	1点	防衛省近畿中部防衛局 助言 F0210	株式会社アクセス	H26.10.20 H27.2.27
京都府	京丹後市 一部	道路計画	航空レーザ測 量	1000	13.5km <sup>2</sup>	京都府丹後土木事務所 助言 F0253	朝日航洋株式会社 西 日本空情支社	H26.10.22 H27.3.10
京都府	南丹市 一部	道路計画	基準点測量 基準点測量	1級 3級	3点 4点	京都府南丹土木事務所 助言 F0200	サンスイコンサルタント株 式会社	H26.10.23 H27.3.10
京都府	京丹後市 一部	道路計画	基準点測量	2級	5点	京都府丹後土木事務所 助言 F0215	株式会社アズクリエイト	H26.10.27 H27.3.10
京都府	京都市 一部	道路管理	基準点測量	2級	7点	京都府京都市 助言 F0217	菅測量設計株式会社	H26.11.3 H27.3.13
京都府	京都市 一部	その他	基準点測量 水準測量	3級 4級	13点 31.5km	宮内庁書陵部陵墓課 助言 F0338	株式会社アクセス	H26.11.4 H27.2.13
京都府	亀岡市 一部	道路計画	数値図化	1000	0.2km <sup>2</sup>	京都府南丹土木事務所 助言 F0411	内外エンジニアリング株 式会社	H26.11.5 H27.3.10
京都府	京都市 一部	都市計画	修正測量	2500	21.1km <sup>2</sup>	京都府京都市 助言 F0259	株式会社パスコ 京都支 店	H26.11.21 H27.3.13
京都府	亀岡市 一部	その他	基準点測量	3級	26点	農林水産省近畿農政局亀岡中 部農地整備事業所 助言 F0279	都コンサルタント株式会 社	H26.12.1 H27.3.17
京都府	京丹後市 一部	その他	MMS計測	500	285km	京都府京丹後市 助言 F0280	国際航業株式会社 京 都支店	H26.12.1 H27.7.10
京都府	木津川市 一部	固定資産	数値撮影(デジタル) 同時調整 写真地図作成(デジタル オルソ)	地上画素寸法 11cm 1000 1000	43.56km <sup>2</sup> 43.56km <sup>2</sup> 43.56km <sup>2</sup>	京都府木津川市 助言 F0291	株式会社パスコ 京都支 店	H26.12.5 H27.3.31
京都府	京都市 一部 八幡市 一部 大山崎町 一部 久御山町 一部	河川管理	基準点測量 水準測量 水準測量	3級 3級 3級	8点 40km 7.14km	近畿地方整備局淀川河川事務 所 助言 F0355	北陽測地株式会社	H27.1.19 H27.2.27
京都府	木津川市 一部	その他	MMS計測 修正測量 修正測量	500 500 1000	22.3km 19.4km 2.9km	京都府木津川市 助言 F0358	株式会社パスコ 京都支 店	H27.1.19 H27.3.20
京都府	綾部市 一部	その他	基準点測量	1級	1点	京都府綾部市 助言 F0399	塩見測量設計株式会社	H27.1.19 H27.4.30
京都府	京丹波町 一部	その他	基準点測量 基準点測量	3級 3級	2点 18点	近畿地方整備局福知山河川国 道事務所 助言 F0395	塩見測量設計株式会社	H27.1.22 H27.2.20
京都府	城陽市 一部 八幡市 一部 京田辺市 一部 木津川市 一部 久御山町 一部 井手町 一部 笠置町 一部 和東町 一部 精華町 一部	河川管理	基準点測量 基準点測量 水準測量	2級 3級 3級	2点 20点 37.2km	近畿地方整備局淀川河川事務 所 助言 F0369	株式会社エース	H27.1.28 H27.2.27
京都府	城陽市 一部	基準点管 理	基準点測量	3級	3点	京都府城陽市 助言 F0374	株式会社パスコ 京都支 店	H27.1.30 H27.3.31
京都府	京丹波町 一部	道路管理	基準点測量	2級	1点	近畿地方整備局福知山河川国 道事務所 助言 F0434	株式会社望月測量設計 事務所	H27.2.1 H27.3.31
京都府	伊根町 一部 京丹後市 一部 宮津市 一部	総合計画	航空レーザ測 量	1000	39.3km <sup>2</sup>	京都府 助言 F0416	国際航業株式会社 京 都支店	H27.2.18 H27.3.27
京都府	宇治市 一部	その他	基準点測量 水準測量	4級 4級	2点 3.8km	宮内庁書陵部陵墓課 助言 F0423	株式会社 エムズ	H27.3.4 H27.3.31
京都府	福知山市 一部	河川計画	基準点測量	2級	7点	京都府中丹西土木事務所 助言 F0003	株式会社キクチコンサル タント	H27.4.1 H27.6.30
京都府	木津川市 一部	道路計画	基準点測量 基準点測量	3級 4級	1点 10点	京都府山城南土木事務所 助言 F0007	株式会社キクチコンサル タント	H27.4.15 H27.9.30
京都府	福知山市 一部	河川計画	基準点測量	1級	2点	京都府中丹西土木事務所 助言 F0011	株式会社京都インクス	H27.4.16 H27.7.24
京都府	京田辺市 一部	その他	基準点測量	2級	2点	近畿地方整備局京都国道事務 所	株式会社国土開発セン ター 大阪支店	H27.7.4 H27.12.15
京都府	福知山市 一部	その他	基準点測量	2級	8点	近畿地方整備局福知山河川国 道事務所 助言 F0112	株式会社北斗エンジニア リング	H27.7.16 H28.1.26

近畿地方

都道府県名	測量地域	測量目的	測量種別	縮尺・等級	事業量	測量計画機関(助言番号)	測量作業機関	実施時期
京都府	亀岡市 一部	その他	基準点測量 基準点測量	2級 3級	13点 1点	農林水産省近畿農政局亀岡中部農地整備事業所 助言 F0094	内外エンジニアリング株式会社	H27.8.17 H27.11.24
京都府	京都市 一部	基準点管理	基準点測量	1級	1点	環境省自然環境局京都御苑管理事務所 助言 F0072	株式会社パスコ 中四国事業部	H27.8.20 H27.10.30
京都府	亀岡市 一部	その他	基準点測量	2級	28点	農林水産省近畿農政局亀岡中部農地整備事業所 助言 F0096	株式会社カイハツ	H27.8.24 H27.10.30
京都府	福知山市 一部	河川計画	基準点測量	2級	1点	京都府中丹西土木事務所 助言 F0122	塩見測量設計株式会社	H27.8.25 H27.12.25
京都府	京丹後市 一部	その他	MMS計測	500	230km	京都府京丹後市 助言 F0187	アジア航測株式会社 京都支店	H27.10.7 H28.1.29
京都府	亀岡市 一部	その他	基準点測量 基準点測量	2級 3級	10点 4点	農林水産省近畿農政局亀岡中部農地整備事業所 助言 F0204	サンスイコンサルタント株式会社	H27.11.4 H27.12.25
京都府	亀岡市 一部	河川管理	基準点測量	3級	4点	京都府南丹土木事務所 助言 F0206	株式会社ユーズ	H27.11.6 H27.11.30
京都府	福知山市 一部	都市計画	修正測量	2500	6km <sup>2</sup>	京都府福知山市 助言 F0247	国際航業株式会社 京都支店	H27.11.27 H28.2.29
京都府	京都市 一部	河川管理	基準点測量 水準測量	3級 3級	1点 1点	近畿地方整備局淀川河川事務所 助言 F0329	内外エンジニアリング株式会社	H28.1.4 H28.2.29
京都府 大阪府	一部 一部 大山崎町 一部 八幡市 一部 摂津市 一部 島本町 一部 守口市 一部 寝屋川市 一部 高槻市 一部 高槻市 一部 大阪市 一部	河川管理	基準点測量 水準測量	3級 3級	3点 47.3km	近畿地方整備局淀川河川事務所 助言 F0368	株式会社共栄テック	H26.11.13 H27.2.27
大阪府 京都府	島本町 一部 摂津市 一部 寝屋川市 一部 枚方市 一部 守口市 一部 高槻市 一部 大山崎町 一部 八幡市 一部	河川管理	数値撮影(デジタル) 同時調整 修正測量 写真地図作成(デジタル オルソ)	地上画素寸法 18cm 2500 2500 2500	72.3km <sup>2</sup> 72.3km <sup>2</sup> 72.3km <sup>2</sup> 72.3km <sup>2</sup>	近畿地方整備局淀川河川事務所 助言 F0108	株式会社パスコ 大阪支店	H26.8.6 H27.2.27
奈良県 和歌山県	天川村 一部 新宮市 一部	河川管理	数値撮影(デジタル) 同時調整 数値図化 写真地図作成(デジタル オルソ)	地上画素寸法 25cm 2500 2500 2500	199km <sup>2</sup> 199km <sup>2</sup> 21.1km <sup>2</sup> 74km <sup>2</sup>	近畿地方整備局紀南河川国道事務所 助言 F0131	中日本航空株式会社	H26.8.26 H27.2.27

中国地方

都道府県名	測量地域	測量目的	測量種別	縮尺・等級	事業量	測量計画機関(助言番号)	測量作業機関	実施時期
岡山県	赤磐市 一部	その他	基準点測量 基準点測量	2級 4級	4点 39点	岡山県赤磐市 助言 G0156	岡山県土地改良事業団 体連合会	H26.1.14 H26.3.31
岡山県	赤磐市 一部	その他	基準点測量 基準点測量 基準点測量	2級 3級 4級	4点 8点 0.28km <sup>2</sup> 84点	岡山県赤磐市 助言 G0171	岡山県土地改良事業団 体連合会	H26.2.4 H26.3.31
岡山県	岡山市 一部	土地改良	水準測量 基準点測量	2級 2級	13.48km 3点	農林水産省中国四国農政局中 国土地改良調査管理事務所 助言 G0055	株式会社カイハツ	H26.10.15 H27.2.23
岡山県	岡山市 一部 津山市 一部 玉野市 一部 笠岡市 一部 備前市 一部 浅口市 一部 奈義町 一部	総合計画	基準点測量 基準点測量 基準点測量	1級 2級 4級	11点 7点 699点	国土交通省中国地方整備局岡 山国道事務所 助言 G0056	日本インフラマネジメント 株式会社	H26.10.23 H27.3.31
岡山県	総社市 一部	土地区画 整理	その他	500	0.416km <sup>2</sup>	岡山県総社市 助言 G0057	株式会社サンワコン	H26.10.24 H27.3.31
岡山県	笠岡市 全域	都市計画	修正測量	2500	136.04km <sup>2</sup>	岡山県笠岡市 助言 G0059	株式会社パスコ	H26.10.27 H27.3.20
岡山県	岡山市 一部	下水道計 画	基準点測量 基準点測量	2級 3級	5点 14点	岡山県岡山市 助言 G0069	株式会社アズコーポーレ ーション	H26.11.14 H27.3.31
岡山県	岡山市 一部	その他	基準点測量 基準点測量	3級 4級	5点 254点	法務省岡山地方方法務局 助言 G0094	テクノス株式会社	H26.12.11 H27.2.27
岡山県	岡山市 全域	固定資産	数値撮影(デ ジタル) 同時調整 写真地図作 成(デジタル オルソ)	地上画素寸法 15cm 1000 1000	789.92km <sup>2</sup>  2549点 789.92km <sup>2</sup>	岡山県岡山市 助言 G0086	朝日航洋株式会社	H26.12.19 H27.3.31
岡山県	笠岡市 一部	道路管理	MMS計測	500	38.57km	岡山県笠岡市 助言 G0098	国際航業株式会社	H27.1.5 H27.3.20
岡山県	高梁市 一部 倉敷市 一部	河川管理	水準測量	2級	9.5km	岡山県備中県民局 助言 G0106	西部技術コンサルタント 株式会社	H27.1.19 H27.3.20
岡山県	岡山市 一部	河川管理	水準測量	2級	6.6km	岡山県備前県民局 助言 G0107	西部技術コンサルタント 株式会社	H27.1.19 H27.3.20
岡山県	浅口市 一部	その他	基準点測量	1級	4点	国土交通省中国地方整備局岡 山国道事務所 助言 G0112	復建調査設計株式会社	H27.2.9 H27.3.31
岡山県	岡山市 一部	道路管理	基準点測量	2級	1点	国土交通省中国地方整備局岡 山国道事務所 助言 G0117	株式会社ウエスコ	H27.2.9 H27.3.27
岡山県	岡山市 一部	地籍調査	基準点測量 基準点測量 基準点測量 基準点測量	基準点 地籍図根三角点 地籍図根多角点 細部図根点	51点 5点 1628点 1112点	岡山県岡山市 助言 G0123	株式会社ウジョウ	H27.2.12 H27.3.31
岡山県	玉野市 一部	下水道計 画	数値図化	500	0.66km <sup>2</sup>	岡山県玉野市 助言 G0113	株式会社パスコ	H27.2.13 H27.3.31
岡山県	岡山市 一部 瀬戸内市 一部 赤磐市 一部 和気町 一部	河川計画	数値撮影(デ ジタル) 同時調整 数値図化 航空レーザ測 量	地上画素寸法 20cm 2500 2500 1000	390km <sup>2</sup>  286点 49.2km <sup>2</sup> 31.1km <sup>2</sup>	中国地方整備局岡山河川事務 所 助言 G0126	株式会社ウエスコ	H27.3.18 H27.3.31
岡山県	高梁市 一部	土地改良	基準点測量 基準点測量	2級 4級	3点 4点	岡山県高梁市 助言 G0001	岡山県土地改良事業団 体連合会	H27.4.20 H27.7.31
岡山県	倉敷市 一部	河川管理	基準点測量 水準測量	3級 3級	1点 1点	岡山県倉敷市 助言 G0021	株式会社ウエスコ	H27.6.1 H27.6.30
岡山県	岡山市 一部	土地区画 整理	基準点測量 基準点測量	3級 4級	3点 0.068km <sup>2</sup> 19点	岡山県岡山市 助言 G0035	岡山県土地改良事業団 体連合会	H27.7.15 H27.8.31
岡山県	新見市 一部	その他	基準点測量	2級	1点	岡山県備中県民局 助言 G0041	タックコンサルタント株式 会社	H27.8.6 H27.10.30
岡山県	倉敷市 一部	基準点管 理	基準点測量	2級	5点	岡山県倉敷市 助言 G0063	株式会社 佐和測量コン サルタント	H27.9.29 H28.3.18
岡山県	岡山市 一部	道路計画	基準点測量	2級	2点	岡山県岡山市 助言 G0101	株式会社ウエスコ	H27.12.1 H28.3.31
岡山県	岡山市 一部	道路管理	基準点測量	1級	1点	国土交通省中国地方整備局岡 山国道事務所 助言 G0123	株式会社ウエスコ	H28.1.12 H28.2.28
広島県	三次市 一部	道路管理	数値図化	1000	3.2km	広島県三次市 助言 G0142	株式会社パスコ	H25.11.28 H26.3.29
広島県	安芸高田市 一部	ダム計画	水準測量 河川測量 河川測量	3級 横断測量 深淺測量	21km 46点 22点	中国地方整備局土師ダム管理 所 助言 G0160	シンワ技研コンサルタン ト株式会社	H26.1.24 H26.3.20
広島県	廿日市市 全域	固定資産	数値撮影(デ ジタル) 写真地図作 成(デジタル オルソ)	地上画素寸法 12cm 1000	489.36km <sup>2</sup>  489.36km <sup>2</sup>	広島県廿日市市 助言 G0006	株式会社パスコ	H26.5.30 H27.3.31
広島県	東広島市 一部	土地改良	基準点測量	3級	14点	広島県西部農林水産事務所 助言 G0023	広島県土地改良事業団 体連合会	H26.8.8 H27.3.20
広島県	広島市 一部	道路計画	基準点測量	2級	4点	広島県広島市 助言 G0052	株式会社安芸建設コン サルタント	H26.10.14 H27.2.15
広島県	広島市 一部	砂防計画	基準点測量	3級	24点	中国地方整備局太田川河川事 務所 助言 G0060	復建調査設計株式会社	H26.10.20 H27.2.27
広島県	広島市 全域	固定資産	数値撮影(デ ジタル) 写真地図作 成(デジタル オルソ)	地上画素寸法 20cm 2500	905.41km <sup>2</sup>  905.41km <sup>2</sup>	広島県広島市 助言 G0061	株式会社パスコ	H26.10.21 H27.3.31
広島県	尾道市 全域	固定資産	数値撮影(デ ジタル) 数値撮影(デ ジタル)	地上画素寸法 7cm 地上画素寸法 14cm	55.8km <sup>2</sup>  635.7km <sup>2</sup>	広島県尾道市 助言 G0027	株式会社パスコ	H26.11.1 H27.3.31
広島県	呉市 全域	総合計画	数値撮影(デ ジタル) 同時調整	地上画素寸法 12cm 1000	353.86km <sup>2</sup>  966点	広島県呉市 助言 G0064	アジア航測株式会社	H26.11.17 H27.3.31
広島県	福山市 全域	固定資産	数値撮影(デ ジタル) 写真地図作 成(デジタル オルソ)	地上画素寸法 20cm 2500	518.14km <sup>2</sup>  518.14km <sup>2</sup>	広島県福山市 助言 G0067	株式会社パスコ	H26.11.19 H27.3.31

中国地方

都道府県名	測量地域	測量目的	測量種別	縮尺・等級	事業量	測量計画機関(助言番号)	測量作業機関	実施時期
広島県	呉市 一部	道路計画	基準点測量	2級	3点	広島県西部建設事務所呉支所 助言 G0078	株式会社セトウチ	H26.11.26 H27.3.23
広島県	大竹市 一部	その他	基準点測量 基準点測量	2級 4級	6点 122点	広島法務局 助言 G0083	社団法人広島県公共嘱託登記土地家屋調査士協会	H26.11.28 H27.2.27
広島県	広島市 一部	砂防計画	基準点測量	2級	1点	中国地方整備局太田川河川事務所 助言 G0100	いであ株式会社	H27.1.5 H27.3.13
広島県	福山市 全域	その他	MMS計測 現地測量(数値地形図作成)	1000 1000	5.4km 4.5km	広島県福山市 助言 G0114	国際航業株式会社	H27.1.23 H27.3.13
広島県	東広島市 一部	都市計画	数値図化	1000	1.65km <sup>2</sup>	広島県東広島市 助言 G0120	株式会社日航コンサルタント	H27.2.18 H27.3.20
広島県	福山市 一部	道路管理	基準点測量	1級	1点	中国地方整備局福山河川国道事務所 助言 G0124	エボシ技工調査設計株式会社	H27.3.10 H27.3.20
広島県	福山市 一部	都市計画	基準点測量	3級	9点	広島県福山市 助言 G0002	社団法人広島県公共嘱託登記土地家屋調査士協会	H27.4.21 H27.6.30
広島県	大崎上島町 全域	その他	水準測量	3級	26.9km	広島県大崎上島町 助言 G0017	株式会社セトウチ	H27.6.17 H27.9.19
広島県	広島市 一部	総合計画	基準点測量 基準点測量	2級 4級	1点 13点	独立行政法人都市再生機構西日本支社 助言 G0014	株式会社瀬戸内開発コンサルタント	H27.7.15 H27.11.30
広島県	広島市 一部	総合計画	基準点測量	4級	6点	独立行政法人都市再生機構西日本支社 助言 G0015	株式会社瀬戸内開発コンサルタント	H27.7.15 H27.11.30
広島県	広島市 一部	総合計画	基準点測量	4級	9点	独立行政法人都市再生機構西日本支社 助言 G0016	株式会社瀬戸内開発コンサルタント	H27.7.15 H27.11.30
広島県	福山市 一部	海岸保全	基準点測量	2級	2点	広島県東部建設事務所 助言 G0040	株式会社荒谷建設コンサルタント	H27.8.21 H28.3.18
広島県	北広島町 一部	道路計画	基準点測量	2級	2点	広島県西部建設事務所 助言 G0059	明伸建設コンサルタント株式会社	H27.9.9 H27.12.18
広島県	広島市 一部	河川管理	水準測量	3級	62.451km	国土交通省中国地方整備局太田川河川事務所 助言 G0071	西部技術コンサルタント株式会社	H27.10.6 H28.2.26
広島県	世羅町 一部 江田島市 一部 庄原市 一部	森林計画	地図編集 地図編集	5000 10000	1259.42km <sup>2</sup> 39.25km <sup>2</sup>	広島県 助言 G0114	株式会社四航コンサルタント 広島営業所	H27.12.22 H28.2.19
山口県	周南市 全域	都市計画	数値図化 数値図化	2500 10000	11.6km <sup>2</sup> 11.7km <sup>2</sup>	山口県周南市 助言 G0031	国際航業株式会社	H26.9.2 H27.3.10
山口県	周南市 一部	道路計画	復旧測量(基準点)	1級	1点	国土交通省中国地方整備局山口河川国道事務所 助言 G0041	日本道路株式会社	H26.9.22 H26.9.30
山口県	宇部市 一部	下水道計画	数値撮影(デジタル) 同時調整 数値図化 水準測量	地上画素寸法 7cm 500 500 3級	0.22km <sup>2</sup> 5点 0.22km <sup>2</sup> 4.6km <sup>2</sup> 点	宇部・阿知須公共下水道組合 助言 G0058	朝日航洋株式会社	H26.10.24 H27.3.31
山口県	周南市 一部	道路計画	数値図化(同時調整含む)	1000	5.19km <sup>2</sup>	山口県周南土木建築事務所 助言 G0079	株式会社日航コンサルタント	H26.11.27 H27.2.25
山口県	下関市 一部	その他	基準点測量	4級	229点	法務省山口地方方法務局 助言 G0082	興栄測量設計株式会社	H26.12.5 H27.3.31
山口県	長門市 一部	その他	基準点測量	2級	6点	山口県長門市 助言 G0087	山口県土地改良事業団体連合会	H26.12.5 H27.3.31
山口県	長門市 一部	その他	基準点測量	2級	6点	山口県長門市 助言 G0089	山口県土地改良事業団体連合会	H26.12.5 H27.3.31
山口県	山口市 一部 防府市 一部	河川管理	基準点測量 基準点測量 水準測量 水準測量	2級 3級 2級 3級	10点 33点 65km 2.9km	国土交通省中国地方整備局山口河川国道事務所 助言 G0092	株式会社田中技研コンサルタント	H26.12.19 H27.3.16
山口県	美祢市 一部	その他	基準点測量 基準点測量 水準測量	2級 3級 3級	8点 3点 4.6km	山口県宇部土木建築事務所 助言 G0122	株式会社宇部建設コンサルタント	H27.2.9 H27.3.31
山口県	下関市 一部	都市計画	数値図化	2500	1.74km <sup>2</sup>	山口県下関市 助言 G0119	株式会社パスコ	H27.2.18 H27.3.31
山口県	下関市 一部	地籍調査	基準点測量	2級	6点	山口県下関市 助言 G0126	有限会社皆栄測量設計	H27.4.1 H28.3.31
山口県	下関市 一部	土地区画整理	基準点測量 基準点測量	4級 4級	16点 8点	下関市山中原土地区画整理組合	有限会社新成測量設計	H27.5.1 H27.7.31
山口県	柳井市 一部	道路計画	数値図化 水準測量	1000 簡級	0.318km <sup>2</sup>	山口県柳井土木建築事務所 助言 G0020	国際航業株式会社	H27.6.26 H27.9.30
山口県	下関市 一部	その他	数値図化 MMS計測	1000 1000	15.7km 15.7km	山口県下関市 助言 G0018	株式会社パスコ	H27.7.7 H28.2.10
山口県	岩国市 一部	その他	基準点測量	3級	6点	山口県岩国農林事務所 助言 G0039	山口県土地改良事業団体連合会	H27.8.15 H28.2.29
山口県	山口市 一部	その他	数値図化	地図情報レベル 1000	8点	山口県山口市 助言 G0057	写測エンジニアリング株式会社	H27.9.14 H27.12.15
山口県	下関市 一部	基準点管理	基準点測量 水準測量	4級 3級	69点 3.8km	都市再生機構 助言 G0082	株式会社日東技術コンサルタント	H27.10.13 H27.12.19
鳥取県	境港市 一部	下水道計画	数値図化 水準測量	500 3級	0.5km <sup>2</sup> 7.7km	鳥取県境港市 助言 G0099	株式会社パスコ	H27.1.6 H27.3.27
鳥取県	倉吉市 全域	固定資産	数値撮影(デジタル) 数値撮影(デジタル) 写真地図作成(デジタルオルソ)	地上画素寸法 10cm 地上画素寸法 16cm 1000	56.2km <sup>2</sup> 225.6km <sup>2</sup> 281.8km <sup>2</sup>	鳥取県倉吉市 助言 G0004	朝日航洋株式会社	H27.5.1 H28.3.28
鳥取県	米子市 一部	河川管理	復旧測量(基準点) 水準測量	3級 3級	1点 0.2km	鳥取県 助言 G0007	サンイン技術コンサルタント株式会社	H27.6.1 H27.7.21
鳥取県	境港市 全域	その他	数値撮影(デジタル) 写真地図作成(デジタルオルソ) 同時調整	地上画素寸法 14cm 1000 1000	29km <sup>2</sup> 29km <sup>2</sup> 29km <sup>2</sup>	鳥取県境港市 助言 G0037	株式会社パスコ	H27.7.23 H28.1.29

中国地方

都道府県名	測量地域	測量目的	測量種別	縮尺・等級	事業量	測量計画機関(助言番号)	測量作業機関	実施時期
鳥取県	鳥取市 一部	森林計画	数値撮影(デジタル)写真地図作成(デジタルオルソ)	地上画素寸法 30cm 5000	812km <sup>2</sup> 92点	鳥取県 助言 G0029	株式会社かんこう	H27.7.25 H28.2.24
鳥取県	米子市 一部 境港市 一部	地籍調査	水準測量	1級	18.6km	気象庁大阪管区気象台鳥取地方気象台 助言 G0067	株式会社アトラス	H27.10.1 H27.11.30
島根県	出雲市 一部	土地区画整理	基準点測量	4級	42点	出雲市湖陵町板津土地区画整理組合 助言 G0122	株式会社古川コンサルタント	H25.1.10 H25.5.31
島根県	浜田市 全域	総合計画	数値撮影(デジタル)同時調整数値図化地図編集地図編集写真地図作成(デジタルオルソ)	地上画素寸法 12cm 1000 2500 5000 10000 1000	689.52km <sup>2</sup> 1712点 280.96km <sup>2</sup> 280.96km <sup>2</sup> 689.82km <sup>2</sup> 689.82km <sup>2</sup>	島根県浜田市 助言 G0027	株式会社パスコ	H25.7.8 H26.3.20
島根県	益田市 一部	土地区画整理	基準点測量 用地測量	3級 500	2点 0.28km <sup>2</sup>	島根県益田市 助言 G0008	株式会社エイテック	H26.6.10 H27.3.27
島根県	雲南市 一部	その他	基準点測量 基準点測量	2級 4級	3点 20点	島根県雲南県土整備事務所 助言 G0012	株式会社エイト日本技術開発	H26.7.1 H26.10.31
島根県	雲南市 一部	その他	基準点測量	3級	2点	島根県雲南県土整備事務所 助言 G0018	島根県土地改良事業団体連合会	H26.7.23 H27.3.31
島根県	雲南市 一部	その他	基準点測量	3級	2点	島根県雲南県土整備事務所 助言 G0019	島根県土地改良事業団体連合会	H26.7.23 H27.3.31
島根県	浜田市 一部	その他	基準点測量 基準点測量	2級 3級	3点 3点	島根県浜田県土整備事務所 助言 G0021	島根県土地改良事業団体連合会	H26.7.30 H27.3.31
島根県	安来市 一部	その他	数値図化	1000	0.44km <sup>2</sup>	島根県安来市 助言 G0029	株式会社ジェクト	H26.8.29 H27.3.20
島根県	安来市 一部	その他	数値図化	1000	0.62km <sup>2</sup>	島根県安来市 助言 G0038	株式会社大建コンサルタント	H26.9.8 H27.3.20
島根県	松江市 一部	土地区画整理	基準点測量 基準点測量 その他	3級 4級 500	3点 40点 0.0864km <sup>2</sup>	松江市宇竜谷土地区画整理組合 助言 G0040	福岡都市技術株式会社	H26.9.18 H26.9.30
島根県	益田市 一部	固定資産	数値撮影(デジタル)同時調整写真地図作成(デジタルオルソ)	地上画素寸法 12cm 1000 1000	343.48km <sup>2</sup> 343.48km <sup>2</sup> 301.87km <sup>2</sup>	島根県益田市 助言 G0042	国際航業株式会社	H26.9.20 H27.1.30
島根県	益田市 一部	その他	基準点測量 基準点測量	2級 3級	4点 7点	島根県益田県土整備事務所 助言 G0045	島根県土地改良事業団体連合会	H26.10.1 H27.3.31
島根県	津和野町 一部	その他	基準点測量 基準点測量	2級 3級	3点 1点	島根県益田県土整備事務所 助言 G0046	島根県土地改良事業団体連合会	H26.10.1 H27.3.31
島根県	吉賀町 一部	その他	基準点測量	3級	3点	島根県益田県土整備事務所 助言 G0047	島根県土地改良事業団体連合会	H26.10.1 H27.3.31
島根県	安来市 一部	土地区画整理	基準点測量 基準点測量 水準測量	2級 3級 3級	2点 5点 3.556km	安来市和田南土地区画整理組合準備委員会 助言 G0050	株式会社古川コンサルタント	H26.10.6 H27.3.25
島根県	益田市 一部	その他	MMS計測 数値図化 数値図化	500 500 1000	1.33km 0.27km 1.06km	島根県益田市 助言 G0062	株式会社パスコ	H26.10.29 H27.3.17
島根県	雲南市 一部 出雲市 一部	河川管理	数値撮影(デジタル)写真地図作成(デジタルオルソ)修正測量	地上画素寸法 11cm 2500 2500	152km <sup>2</sup> 152km <sup>2</sup> 40.19km <sup>2</sup>	中国地方整備局出雲河川事務所 助言 G0080	国際航業株式会社	H26.11.17 H27.2.27
島根県	安来市 一部	その他	数値図化	1000	0.83km <sup>2</sup>	島根県安来市 助言 G0075	株式会社ジェクト	H26.11.25 H27.3.20
島根県	隠岐の島町 一部	道路計画	基準点測量 基準点測量	2級 3級	1点 7点	島根県隠岐支庁 助言 G0084	株式会社太陽建設コンサルタント	H26.12.1 H27.3.20
島根県	雲南市 一部	その他	数値図化	1000	0.56km <sup>2</sup>	島根県雲南市 助言 G0093	株式会社エイテック	H26.12.22 H27.1.30
島根県	大田市 一部	道路計画	基準点測量 水準測量	2級 3級	4点 3.1km	島根県県央県土整備事務所 助言 G0095	イズテック株式会社	H26.12.25 H27.3.20
島根県	松江市 一部	その他	基準点測量	4級	363点	法務省松江地方法務局 助言 G0097	山陰開発コンサルタント株式会社	H26.12.25 H27.2.10
島根県	出雲市 一部	道路計画	基準点測量	3級	8点	島根県出雲県土整備事務所 助言 G0103	株式会社ワールド測量設計	H27.1.20 H27.3.25
島根県	益田市 一部	その他	基準点測量 基準点測量	2級 3級	2点 1点	島根県益田県土整備事務所 助言 G0111	島根県土地改良事業団体連合会	H27.2.1 H27.3.31
島根県	安来市 一部 松江市 一部	都市計画	数値図化	2500	30.6km <sup>2</sup>	島根県 助言 G0110	株式会社アトラス	H27.2.2 H27.3.25
島根県	奥出雲町 一部	その他	基準点測量 基準点測量	2級 3級	3点 4点	島根県雲南県土整備事務所 助言 G0118	島根県土地改良事業団体連合会	H27.2.16 H27.3.31
島根県	松江市 一部	その他	基準点測量	3級	3点	島根県松江市 助言 G0019	山陰開発コンサルタント株式会社	H27.7.7 H27.8.31
島根県	浜田市 一部	地すべり対策	数値図化	2000	0.6km <sup>2</sup>	島根県西部農林振興センター 助言 G0046	株式会社エイテック	H27.8.25 H27.9.30
島根県	益田市 一部	その他	基準点測量	2級	2点	島根県益田市(美都総合支所建設課) 助言 G0070	益美コンサルタント株式会社	H27.10.6 H27.11.2
島根県	浜田市 一部 益田市 一部	ダム計画	水準測量 水準測量	3級 3級	11.166km 3点	島根県 助言 G0075	株式会社シブタニ測量	H27.10.7 H27.12.18



四国地方

都道府県名	測量地域	測量目的	測量種別	縮尺・等級	事業量	測量計画機関(助言番号)	測量作業機関	実施時期
徳島県	板野町 一部	道路計画	MMS計測	500	40km	徳島県板野町 助言 H0114	株式会社パスコ	H26.1.21 H26.3.25
徳島県	神山町 一部 佐那河内村 一部 上勝町 一部 勝浦町 一部 小松島市 一部 徳島市 一部	道路計画	MMS計測	500	90.5km	徳島県東部県土整備局 助言 H0001	株式会社松本コンサル tant	H26.4.11 H26.8.4
徳島県	藍住町 一部 北島町 一部 小松島市 一部 徳島市 一部	道路計画	MMS計測	500	72.7km	徳島県東部県土整備局 助言 H0003	株式会社松本コンサル tant	H26.4.22 H26.8.2
徳島県	藍住町 一部 北島町 一部 佐那河内村 一部 勝浦町 一部 小松島市 一部 徳島市 一部	道路計画	MMS計測	500	66.9km	徳島県東部県土整備局 助言 H0004	株式会社松本コンサル tant	H26.4.22 H26.8.2
徳島県	北島町 一部	都市計画	数値図化	1000	2.19km <sup>2</sup>	徳島県北島町 助言 H0010	アジア航測株式会社	H26.4.24 H27.3.31
徳島県	鳴門市 全域	固定資産	数値撮影(デ ジタル) 同時調整 写真地図作 成(デジタル オルソ)	地上画素寸法 12cm 1000 1000	135.46km <sup>2</sup> 135.46km <sup>2</sup> 135.46km <sup>2</sup>	徳島県鳴門市 助言 H0008	朝日航洋株式会社	H26.5.20 H26.12.31
徳島県	吉野川市 全域	都市計画	数値図化 数値図化 地図編集 地図編集	2500 10000 10000 25000	33.76km <sup>2</sup> 110.43km <sup>2</sup> 33.76km <sup>2</sup> 144.19km <sup>2</sup>	徳島県吉野川市 助言 H0017	株式会社パスコ	H26.5.20 H27.3.25
徳島県	海陽町 一部	道路計画	基準点測量 基準点測量 基準点測量	1級 2級 3級	1点 1点 1点	徳島県南部総合県民局 助言 H0024	株式会社松本コンサル tant	H26.7.20 H27.1.6
徳島県	藍住町 全域	固定資産	数値撮影(デ ジタル) 同時調整 写真地図作 成(デジタル オルソ)	地上画素寸法 12cm 1000 1000	16.27km <sup>2</sup> 5点 16.27km <sup>2</sup>	徳島県藍住町 助言 H0039	株式会社パスコ	H26.8.1 H27.3.31
徳島県	勝浦町 一部	道路計画	基準点測量 基準点測量	2級 3級	1点 1点	徳島県東部県土整備局 助言 H0043	新弘測量設計株式会社	H26.8.22 H27.2.4
徳島県	徳島市 一部	道路計画	基準点測量 基準点測量 基準点測量	1級 2級 3級	6点 2点 15点	四国地方整備局徳島河川国道 事務所 助言 H0081	株式会社松本コンサル tant	H26.12.15 H27.2.27
徳島県	徳島市 一部	その他	基準点測量 基準点測量	2級 3級	1点 7点	法務省徳島地方法務局 助言 H0094	範囲測量事務所	H26.12.20 H27.2.1
徳島県	徳島市 一部	道路計画	MMS計測	500	100km	徳島県徳島市 助言 H0105	株式会社松本コンサル tant	H27.1.27 H27.3.20
徳島県	神山町 一部	その他	基準点測量	2級	4点	徳島県神山町 助言 H0115	興国測量株式会社	H27.3.9 H27.3.20
徳島県	勝浦町 一部	道路計画	基準点測量	2級	3点	徳島県県土整備部東部県土整 備局(徳島) 助言 H0006	株式会社環境防災	H27.5.16 H27.9.12
徳島県	阿南市 一部	道路計画	基準点測量 基準点測量	3級 4級	1点 33点	四国地方整備局徳島河川国道 事務所 助言 H0011	株式会社松本コンサル tant	H27.6.15 H27.7.31
徳島県	海陽町 一部 美波町 一部 牟岐町 一部	海岸保全	数値撮影(デ ジタル) 数値図化	地上画素寸法 20cm 2500	291.4km <sup>2</sup> 3.4km <sup>2</sup>	徳島県南部総合県民局 助言 H0025	株式会社ウエスコ	H27.8.17 H27.12.5
徳島県	板野町 一部 上板町 一部	河川管理	水準測量	2級	6.4km	四国地方整備局徳島河川国道 事務所 助言 H0022	協立測量設計株式会社	H27.8.24 H27.12.30
徳島県	松茂町 一部	下水道計 画	数値図化	500	0.68km <sup>2</sup>	徳島県松茂町 助言 H0024	国際航業株式会社	H27.8.24 H28.3.25
徳島県	鳴門市 一部	道路管理	既成図数値 化 地形図等成 果の座標補 正 地図編集	500 500 500	1.44km <sup>2</sup> 1.44km <sup>2</sup> 0.79km <sup>2</sup>	徳島県鳴門市 助言 H0026	株式会社パスコ	H27.8.25 H28.2.29
徳島県	徳島市 一部 鳴門市 一部 小松島市 一部 阿南市 一部 松茂町 一部	その他	数値撮影(デ ジタル) 同時調整 数値図化 写真地図作 成(デジタル オルソ)	地上画素寸法 22cm 地上画素寸法 22cm 2500 2500	196.2km <sup>2</sup> 196.2km <sup>2</sup> 3.1km <sup>2</sup> 9.3km <sup>2</sup>	徳島県東部県土整備局 助言 H0063	アジア航測株式会社	H27.8.25 H27.12.22
徳島県	美波町 一部 阿南市 一部	その他	数値撮影(デ ジタル) 数値図化	地上画素寸法 20cm 2500	209.2km <sup>2</sup> 0.8km <sup>2</sup>	徳島県南部総合県民局 助言 H0031	株式会社ウエスコ	H27.9.1 H27.12.23
徳島県	鳴門市 一部	その他	数値撮影(デ ジタル) 同時調整 数値図化 写真地図作 成(デジタル オルソ)	地上画素寸法 22cm 2500 2500 2500	137km <sup>2</sup> 137km <sup>2</sup> 3.3km <sup>2</sup> 10.5km <sup>2</sup>	徳島県東部県土整備局 助言 H0058	アジア航測株式会社	H27.9.5 H28.3.10
徳島県	徳島市 一部	その他	基準点測量	4級	0.592km <sup>2</sup> 400 点	法務省徳島地方法務局 助言 H0034	登記安心プロネット土地 家屋調査士法人	H27.10.1 H28.2.29
徳島県	牟岐町 一部 海陽町 一部	道路計画	数値図化	1000	0.815km <sup>2</sup>	四国地方整備局徳島河川国道 事務所 助言 H0075	株式会社松本コンサル tant	H27.10.8 H28.2.20
徳島県	松茂町 一部 鳴門市 一部 徳島市 一部	道路計画	基準点測量	道路基準点	60km	四国地方整備局徳島河川国道 事務所 助言 H0078	株式会社松本コンサル tant	H27.10.30 H28.3.18
徳島県	阿南市 一部	道路計画	基準点測量 基準点測量	3級 4級	3点 72点	四国地方整備局徳島河川国道 事務所 助言 H0059	株式会社松本コンサル tant	H27.11.2 H28.3.31
徳島県	那賀町 一部 阿南市 一部	河川管理	数値撮影(デ ジタル) 同時調整 写真地図作 成(デジタル オルソ)	地上画素寸法 18cm 2500 2500	270.84km <sup>2</sup> 270.84km <sup>2</sup> 172.5km <sup>2</sup>	四国地方整備局那賀河川事 務所 助言 H0084	株式会社パスコ	H27.12.10 H28.3.15

四国地方

都道府県名	測量地域	測量目的	測量種別	縮尺・等級	事業量	測量計画機関(助言番号)	測量作業機関	実施時期
徳島県	東みよし町 一部	河川計画	基準点測量	4級	12点	四国地方整備局徳島河川国道事務所 助言 H0080	株式会社フジタ建設コンサルタント	H27.12.21 H28.3.25
香川県	三豊市 一部	その他	基準点測量	3級	2点	香川県西讃土地改良事務所 助言 H0022	株式会社五星	H23.8.2 H23.9.10
香川県	三豊市 一部	その他	基準点測量 基準点測量	1級 2級	1点 1点	香川県西讃土地改良事務所 助言 H0026	株式会社ユニオン測研	H23.8.8 H23.9.10
香川県	三豊市 一部	その他	基準点測量	2級	2点	香川県西讃土地改良事務所 助言 H0078	株式会社環境デザイン	H24.1.25 H24.3.23
香川県	三豊市 一部	その他	基準点測量	2級	2点	香川県西讃土地改良事務所 助言 H0091	共同設計株式会社	H25.1.10 H25.2.28
香川県	高松市 一部	都市計画	基準点測量	2級	3点	香川県 助言 H0045	公益社団法人香川県公共嘱託登記土地家屋調査士協会	H25.5.8 H26.3.17
香川県	観音寺市 一部	都市計画	数値図化 地図編集	2500 10000	2.76km <sup>2</sup> 2.76km <sup>2</sup>	香川県観音寺市 助言 H0018	株式会社バスコ	H26.6.2 H27.1.30
香川県	高松市 一部	その他	基準点測量	2級	14点	農林水産省中国四国農政局香川用水土器川沿岸農業水利事業所 助言 H0064	内外エンジニアリング株式会社	H26.9.18 H27.3.28
香川県	高松市 一部	その他	基準点測量	2級	13点	農林水産省中国四国農政局香川用水土器川沿岸農業水利事業所 助言 H0066	株式会社カイハツ	H26.9.19 H27.3.17
香川県	まんのう町 一部	土地改良	基準点測量	3級	7点	香川県中讃土地改良事務所 助言 H0085	株式会社環境デザイン	H26.9.24 H27.2.20
香川県	三豊市 一部	土地改良	基準点測量	2級	13点	農林水産省中国四国農政局香川用水土器川沿岸農業水利事業所 助言 H0089	キタイ設計株式会社	H26.10.15 H27.3.3
香川県	さぬき市 一部	土地改良	基準点測量	2級	2点	農林水産省中国四国農政局香川用水土器川沿岸農業水利事業所 助言 H0090	キタイ設計株式会社	H26.10.15 H27.3.3
香川県	さぬき市 一部	道路管理	数値図化	1000	0.017km <sup>2</sup>	香川県さぬき市 助言 H0080	国際航業株式会社	H26.11.14 H27.2.27
香川県	宇多津町 全域	都市計画	数値図化	2500	8.07km <sup>2</sup>	香川県宇多津町 助言 H0091	株式会社四航コンサルタント	H26.11.26 H27.3.13
香川県	丸亀市 一部 まんのう町 一部	河川管理	修正測量	2500	22.1km <sup>2</sup>	四国地方整備局香川河川国道事務所 助言 H0109	朝日航洋株式会社	H26.11.28 H27.3.27
香川県	高松市 一部	その他	基準点測量	4級	260点	法務省高松法務局 助言 H0098	社団法人香川県公共嘱託登記土地家屋調査士協会	H27.1.13 H27.3.31
香川県	まんのう町 一部	土地改良	基準点測量	3級	1点	香川県中讃土地改良事務所 助言 H0014	共同設計株式会社	H27.6.22 H27.9.24
香川県	綾川町 一部	土地改良	基準点測量	3級	2点	香川県中讃土地改良事務所 助言 H0013	株式会社マオカ設計	H27.7.8 H28.2.25
香川県	まんのう町 一部	土地改良	基準点測量	3級	2点	香川県中讃土地改良事務所 助言 H0012	株式会社チェリーコンサルタント	H27.7.9 H27.10.9
愛媛県	東温市 一部	土地改良	基準点測量 基準点測量	3級 4級	3点 10点	愛媛県 助言 H0055	愛媛県土地改良事業団体連合会	H23.11.24 H24.3.9
愛媛県	松山市 一部	砂防計画	数値図化	2500	12.7km <sup>2</sup>	愛媛県 助言 H0001	株式会社ウエスコ	H24.4.6 H24.6.30
愛媛県	東温市 一部	土地改良	基準点測量 基準点測量	3級 4級	6点 13点	愛媛県 助言 H0038	愛媛県土地改良事業団体連合会	H24.9.1 H25.3.9
愛媛県	東温市 一部	土地改良	基準点測量 基準点測量 現地測量(数値地形図作成)	3級 4級 500	4点 20点 0.081km <sup>2</sup>	愛媛県東温市 助言 H0076	愛媛県土地改良事業団体連合会	H25.9.9 H26.3.20
愛媛県	西条市 全域	土地改良	基準点測量 基準点測量 基準点測量 数値図化	2級 3級 4級 500	4点 12点 93点 0.265km <sup>2</sup>	愛媛県 助言 H0072	愛媛県土地改良事業団体連合会	H25.9.21 H26.3.10
愛媛県	今治市 一部	総合計画	基準点測量 基準点測量 水準測量	2級 3級 3級	5点 4点 7点	四国地方整備局松山港湾・空港整備事務所 助言 H0117	株式会社バスコ	H26.1.27 H26.3.14
愛媛県	砥部町 一部 伊予市 一部	河川計画	数値図化	2500	15.5km <sup>2</sup>	愛媛県中予地方局 助言 H0101	株式会社バスコ	H26.7.25 H27.2.28
愛媛県	上島町 一部	河川管理	数値図化	2500	2.8km <sup>2</sup>	愛媛県東予地方局 助言 H0057	アジア航測株式会社	H26.7.31 H27.3.20
愛媛県	松山市 一部	土地地区画整理	基準点測量 基準点測量 水準測量 水準測量	3級 4級 3級 4級	3点 78点 5.5km 4.5km	愛媛県松山市 助言 H0027	玉野総合コンサルタント株式会社	H26.8.1 H27.3.20
愛媛県	四国中央市 一部	道路計画	基準点測量	4級	11点	四国地方整備局松山河川国道事務所 助言 H0033	株式会社芙蓉コンサルタント	H26.8.20 H27.3.31
愛媛県	伊予市 全域	都市計画	修正測量 修正測量 地図編集 地図編集	2500 5000 5000 10000	56.88km <sup>2</sup> 137.59km <sup>2</sup> 56.88km <sup>2</sup> 194.47km <sup>2</sup>	愛媛県伊予市 助言 H0034	国際航業株式会社	H26.8.20 H27.3.25
愛媛県	西予市 一部	砂防計画	数値図化	2500	31.2km <sup>2</sup>	愛媛県南予地方局西予土木事務所 助言 H0112	株式会社ウエスコ	H26.8.26 H27.2.28
愛媛県	松山市 一部	道路管理	MMS計測 MMS計測 数値図化 数値図化	500 1000 500 1000	16.1km 0.6km 16.1km 0.6km	愛媛県松山市 助言 H0047	株式会社ウエストコンサルタント 関西工事測量株式会社	H26.9.12 H26.11.28
愛媛県	愛南町 全域	固定資産	数値撮影(デジタル) 写真地図作成(デジタルオルソ)	地上画素寸法 20cm 1000	239.62km <sup>2</sup> 239.62km <sup>2</sup>	愛媛県愛南町 助言 H0050	株式会社五星	H26.9.18 H27.3.31
愛媛県	松山市 一部	道路管理	既成図数値化 既成図数値	500 1000	225km 98.1km	愛媛県松山市 助言 H0058	株式会社バスコ	H26.10.9 H27.1.30

四国地方

都道府県名	測量地域	測量目的	測量種別	縮尺・等級	事業量	測量計画機関(助言番号)	測量作業機関	実施時期
愛媛県	四国中央市 一部 新居浜市 一部	河川管理	数値図化 修正測量	2500 2500	19.19km <sup>2</sup> 48.56km <sup>2</sup>	愛媛県東予地方局 助言 H0065	国際航業株式会社	H26.10.27 H27.3.25
愛媛県	八幡浜市 一部	都市計画	数値図化	2500	38.4km <sup>2</sup>	愛媛県八幡浜市 助言 H0074	株式会社パスコ	H26.11.5 H27.3.13
愛媛県	内子町 一部	道路管理	MMS計測	1000	170km	愛媛県内子町 助言 H0075	国際航業株式会社	H26.11.6 H26.12.22
愛媛県	大洲市 一部	河川計画	基準点測量	3級	5点	四国地方整備局大洲河川国道 事務所 助言 H0073	株式会社四電技術コン サルタント	H26.11.10 H27.3.31
愛媛県	西予市 一部	砂防計画	数値図化	2500	24.3km <sup>2</sup>	愛媛県南予地方局西予土木事 務所 助言 H0113	株式会社ウエスコ	H26.12.13 H27.3.25
愛媛県	宇和島市 一部	道路計画	基準点測量	4級	93点	四国地方整備局大洲河川国道 事務所 助言 H0093	株式会社エイト日本技術 開発	H27.1.5 H27.3.26
愛媛県	今治市 一部	道路計画	基準点測量	4級	17点	四国地方整備局松山河川国道 事務所 助言 H0099	株式会社四電技術コン サルタント	H27.1.5 H27.3.27
愛媛県	今治市 一部 上島町 一部	砂防計画	数値図化	2500	11km <sup>2</sup>	愛媛県東予地方局 助言 H0102	株式会社パスコ	H27.1.13 H27.3.25
愛媛県	松山市 一部	道路計画	MMS計測	500	25.1km	愛媛県松山市 助言 H0001	国際航業株式会社	H27.4.13 H27.9.30
愛媛県	愛南町 一部	砂防計画	数値図化	2500	31km <sup>2</sup>	愛媛県南予地方局 助言 H0030	株式会社ウエスコ	H27.6.3 H28.3.20
愛媛県	久万高原町 一部	砂防計画	数値図化	2500	39.5km <sup>2</sup>	愛媛県中予地方局久万高原土 木事務所 助言 H0032	株式会社パスコ	H27.6.9 H27.12.25
愛媛県	今治市 一部	道路計画	基準点測量 基準点測量	2級 4級	5点 57点	四国地方整備局松山河川国道 事務所 助言 H0007	株式会社ウエストコンサル タント	H27.6.10 H27.9.30
愛媛県	今治市 一部	道路計画	基準点測量	4級	33点	四国地方整備局松山河川国道 事務所 助言 H0009	株式会社フジタ建設コン サルタント	H27.6.22 H27.9.30
愛媛県	八幡浜市 一部	都市計画	数値図化	2500	52.67km <sup>2</sup>	愛媛県八幡浜市 助言 H0018	株式会社パスコ	H27.7.16 H28.2.29
愛媛県	東温市 一部	その他	基準点測量	2級	2点	防衛省中国四国防衛局 助言 H0027	株式会社オカコン	H27.8.7 H27.10.30
愛媛県	上島町 一部	砂防計画	数値図化	2500	9.7km <sup>2</sup>	愛媛県東予地方局 助言 H0020	株式会社ウエスコ	H27.8.11 H28.1.29
愛媛県	宇和島市 一部	港湾計画	基準点測量	2級	2点	愛媛県南予地方局 助言 H0023	株式会社セトウチ	H27.8.24 H27.11.30
愛媛県	松山市 一部	道路管理	数値図化 数値図化	500 1000	14.6km 0.7km	愛媛県松山市 助言 H0037	株式会社ウエストコンサル タント 関西工事測量株式会社	H27.9.25 H27.11.30
愛媛県	松山市 一部	道路管理	既成図数値 化 既成図数値 化 地形図等成 果の座標補 正 地形図等成 果の座標補 正	500 1000 500 1000	141km 10km 141km 10km	愛媛県松山市 助言 H0038	国際航業株式会社	H27.9.28 H28.3.18
愛媛県	松山市 一部	その他	基準点測量	3級	3点	法務省松山地方法務局 助言 H0036	公益社団法人愛媛県公 共嘱託登記土地家屋調 査士協会	H27.10.19 H28.2.29
愛媛県	東温市 一部 四国中央市 一部 西条市 一部 今治市 一部 松山市 一部	道路計画	基準点測量	道路基準点	397点	四国地方整備局松山河川国道 事務所 助言 H0069	共立工営株式会社	H27.11.30 H28.2.10
高知県	高知市 全域	総合計画	数値撮影(デ ジタル) 写真地図作 成(デジタル オルソ) 修正測量	地上画素寸法 14cm 1000 1000	309.22km <sup>2</sup> 309.22km <sup>2</sup> 309.22km <sup>2</sup>	高知県高知市 助言 H0005	国際航業株式会社	H26.4.21 H27.3.31
高知県	土佐町 一部 大豊町 一部 本山町 一部	砂防計画	数値図化	2500	14.3km <sup>2</sup>	高知県 助言 H0095	アジア航測株式会社	H26.6.30 H27.3.25
高知県	三原村 一部	道路計画	基準点測量 基準点測量	2級 4級	4点 60点	高知県幡多土木事務所宿毛事 務所 助言 H0049	株式会社第一コンサル タツ	H26.7.17 H27.2.11
高知県	土佐町 一部	総合計画	MMS計測	1000	40km	高知県土佐町 助言 H0031	国際航業株式会社	H26.7.28 H26.11.30
高知県	香南市 一部	その他	復旧測量(基 準点) 復旧測量(基 準点) 復旧測量(基 準点) 基準点測量	1級 2級 3級 3級	3点 17点 40点 2点	四国地方整備局土佐国道事務 所 助言 H0055	株式会社アンプル	H26.7.29 H27.2.27
高知県	四万十町 一部	土地改良	基準点測量	1級	3点	高知県 助言 H0042	有限会社成コンサル タント	H26.8.26 H27.3.6
高知県	いの町 一部	固定資産	数値撮影(デ ジタル) 写真地図作 成(デジタル オルソ)	地上画素寸法 16cm 1000	213km <sup>2</sup> 213km <sup>2</sup>	高知県いの町 助言 H0053	国際航業株式会社	H26.10.1 H27.3.31
高知県	四万十市 一部	その他	基準点測量 基準点測量 基準点測量	2級 3級 4級	1点 6点 35点	四国地方整備局中村河川国道 事務所 助言 H0097	株式会社高建総合コン サルタント	H26.10.18 H27.2.27
高知県	日高村 一部 越知町 一部 佐川町 一部 仁淀川町 一部 いの町 一部 高知市 一部	砂防計画	数値図化	2500	21.9km <sup>2</sup>	高知県 助言 H0092	株式会社ウエスコ	H26.10.27 H27.3.25

四国地方

都道府県名	測量地域	測量目的	測量種別	縮尺・等級	事業量	測量計画機関(助言番号)	測量作業機関	実施時期
高知県	北川村 一部 東洋町 一部	道路計画	数値撮影(デジタル) 数値図化(同時調整含む) 航空レーザ測量	地上画素寸法 14cm 1000 1000	3.7km <sup>2</sup> 3.7km <sup>2</sup> 3.7km <sup>2</sup>	四国地方整備局土佐国道事務所 助言 H0072	国際航業株式会社	H26.10.30 H27.3.20
高知県	田野町 一部 奈半利町 一部	総合計画	数値撮影(デジタル) 数値図化(同時調整含む)	地上画素寸法 14cm 1000	2.6km <sup>2</sup> 2.6km <sup>2</sup>	高知県安芸土木事務所 助言 H0076	都市開発コンサルタント株式会社	H26.11.15 H27.3.31
高知県	奈半利町 一部 田野町 一部	総合計画	基準点測量 基準点測量	2級 3級	21点 39点	高知県安芸土木事務所 助言 H0107	都市開発コンサルタント株式会社	H26.11.15 H27.3.31
高知県	黒潮町 一部 四万十町 一部 津野町 一部 四万十市 一部 土佐清水市 一部 宿毛市 一部 須崎市 一部	砂防計画	数値図化	2500	31.6km <sup>2</sup>	高知県 助言 H0079	株式会社パスコ	H26.11.20 H27.3.25
高知県	黒潮町 一部	道路計画	基準点測量 基準点測量	3級 4級	1点 16点	四国地方整備局中村河川国道事務所 助言 H0086	株式会社昭和コンサルタント	H26.12.8 H27.1.30
高知県	香美市 一部 安芸市 一部 室戸市 一部	砂防計画	数値図化	2500	19.3km <sup>2</sup>	高知県 助言 H0108	国際航業株式会社	H27.1.8 H27.3.25
高知県	奈半利町 全域	総合計画	数値撮影(デジタル) 写真地図作成(デジタルオルソ)	地上画素寸法 14cm 1000	28.32km <sup>2</sup> 28.32km <sup>2</sup>	高知県奈半利町 助言 H0106	株式会社第一コンサルタンツ	H27.1.23 H27.3.31
高知県	土佐町 一部 高知市 一部	道路計画	基準点測量	2級	6点	高知県中央東土木事務所本山事務所 助言 H0110	株式会社サン土木コンサルタント	H27.2.9 H27.3.10
高知県	宿毛市 一部 大月町 一部	砂防計画	数値図化	2500	3.2km <sup>2</sup>	高知県 助言 H0111	株式会社オリエンタルコンサルタンツ	H27.2.9 H27.3.25
高知県	土佐市 一部	基準点管理	復旧測量(基準点)	3級	1点	高知県土佐市 助言 H0116	南海測量設計株式会社	H27.3.9 H27.4.30
高知県	奈半利町 全域	総合計画	既成図数値化 数値図化 数値図化	1000 2500 5000	75km 7.32km <sup>2</sup> 21km <sup>2</sup>	高知県奈半利町 助言 H0004	株式会社第一コンサルタンツ	H27.4.30 H27.9.30
高知県	香南市 全域	総合計画	数値撮影(デジタル) 写真地図作成(デジタルオルソ)	地上画素寸法 14cm 1000	126.51km <sup>2</sup> 126.51km <sup>2</sup>	高知県香南市 助言 H0005	国際航業株式会社	H27.5.1 H27.10.31
高知県	安芸市 一部	道路計画	基準点測量 基準点測量	3級 4級	4点 50点	四国地方整備局土佐国道事務所	株式会社第一コンサルタンツ	H27.6.1 H27.9.30
高知県	四万十町 一部	土地改良	基準点測量	2級	2点	高知県 助言 H0017	有限会社成コンサルタント	H27.7.23 H27.10.31
高知県	四万十町 一部 中土佐町 一部 須崎市 一部 南国市 一部 安芸市 一部 高知市 一部	道路計画	基準点測量	道路基準点	34km165点	四国地方整備局土佐国道事務所 助言 H0021	都市開発コンサルタント株式会社	H27.8.11 H28.2.29
高知県	高知市 一部	地籍調査	基準点測量	補助基準点	17点	国土交通省土地・建設産業局地籍整備課 助言 H0060	エボン技工調査設計株式会社	H27.10.9 H28.2.5
高知県	高知市 一部	その他	基準点測量	4級	300点	法務省高知地方法務局 助言 H0076	村山修一土地家屋調査士事務所	H27.11.1 H28.2.29
愛媛県	愛南町 一部	道路計画	数値図化	2500	10.7km <sup>2</sup>	四国地方整備局大洲河川国道事務所 助言 H0014	国際航業株式会社	H26.6.9 H27.3.31
高知県	宿毛市 一部							

## 九州地方

都道府県名	測量地域	測量目的	測量種別	縮尺・等級	事業量	測量計画機関(助言番号)	測量作業機関	実施時期
福岡県	宗像市 一部	砂防計画	数値図化 写真地図作成(デジタル オルソ)	2500 2500	5.5km <sup>2</sup> 5.5km <sup>2</sup>	福岡県北九州県土整備事務所 助言 I0012	株式会社アジア建設コン サルタント	H21.6.30 H22.8.31
福岡県	築城町 一部	砂防計画	数値図化 写真地図作成(デジタル オルソ)	2500 2500	8.3km <sup>2</sup> 8.3km <sup>2</sup>	福岡県京築県土整備事務所 助言 I0390	国際航業株式会社	H22.1.21 H22.3.15
福岡県	糸田町 全域	総合計画	数値撮影(デ ジタル) 数値図化(同 時調整含む) 写真地図作 成(デジタル オルソ) 数値図化	10000 1000 1000 2500	8.04km <sup>2</sup> 8.04km <sup>2</sup> 8.04km <sup>2</sup> 8.04km <sup>2</sup>	福岡県糸田町 助言 I0272	国際航業株式会社	H23.12.8 H24.3.31
福岡県	朝倉市 一部	道路計画	基準点測量 基準点測量	3級 4級	4点 9点	福岡県朝倉県土整備事務所 助言 I0281	大和コンサル株式会社	H23.12.9 H24.3.15
福岡県	水巻町 一部	砂防計画	数値図化	2500	4.2km <sup>2</sup>	福岡県北九州県土整備事務所 助言 I0422	ジーアンドエスエンジニ アリング株式会社	H24.2.15 H24.3.30
福岡県	福岡市 一部	砂防計画	数値図化	2500	7.48km <sup>2</sup>	福岡県福岡県土整備事務所 助言 I0092	ジーアンドエスエンジニ アリング株式会社	H24.8.1 H24.12.14
福岡県	福岡市 一部	土地区画 整理	基準点測量	4級	22点	福岡市土井二丁目土地区画整 理組合 助言 I0370	栄和測量設計株式会社	H25.2.1 H26.12.30
福岡県	古賀市 一部	その他	基準点測量 基準点測量	3級 4級	2点 80点	福岡県福岡農林事務所 助言 I0024	福岡県土地改良事業団 体連合会	H25.5.1 H25.11.29
福岡県	糸島市 一部	その他	基準点測量 基準点測量	3級 4級	3点 52点	福岡県福岡農林事務所 助言 I0263	福岡県土地改良事業団 体連合会	H25.10.31 H26.3.10
福岡県	糸島市 一部	その他	基準点測量 基準点測量	3級 4級	5点 94点	福岡県福岡農林事務所 助言 I0264	福岡県土地改良事業団 体連合会	H25.10.31 H26.3.10
福岡県	古賀市 一部	その他	基準点測量	4級	14点	福岡県福岡農林事務所 助言 I0265	福岡県土地改良事業団 体連合会	H25.10.31 H26.3.10
福岡県	糸島市 一部	その他	基準点測量 基準点測量	2級 3級	2点 3点	福岡県福岡県土整備事務所 助言 I0433	東亜建設技術株式会社	H26.3.17 H26.3.25
福岡県	粕屋町 全域	固定資産	数値撮影(デ ジタル) 写真地図作 成(デジタル オルソ)	1000 1000	14.12km <sup>2</sup> 14.12km <sup>2</sup>	福岡県粕屋町 助言 I0049	アジア航測株式会社	H26.4.3 H27.3.25
福岡県	福津市 全域	都市計画	数値図化 数値図化 数値図化 数値図化	1000 1000 1000 2500	4.211km <sup>2</sup> 3.314km <sup>2</sup> 18.215km <sup>2</sup> 26.96km <sup>2</sup>	福岡県福津市 助言 I0052	国際航業株式会社	H26.5.28 H27.3.20
福岡県	筑後市 一部	道路計画	基準点測量 水準測量	3級 3級	2点 3.3km	福岡県 八女県土整備事務所 助言 I0126	株式会社東亜コンサル タント	H26.6.21 H26.11.17
福岡県	宇美町 一部 志免町 一部	道路計画	基準点測量 基準点測量 水準測量	2級 3級 3級	4点 6点 7km	福岡県福岡県土整備事務所 助言 I0116	アジアエンジニアリング 株式会社 東亜建設技術株式会社	H26.7.21 H27.3.13
福岡県	広川町 一部 久留米市 一部	その他	復旧測量(基 準点) 基準点測量 水準測量	1級 3級 3級	1点 12点 3.9km	九州地方整備局福岡国道事務 所 助言 I0182	株式会社高崎総合コン サルタント	H26.7.25 H27.3.13
福岡県	苅田町 全域 行橋市 全域 北九州市 全域	総合計画	数値撮影(デ ジタル) 写真地図作 成(デジタル オルソ)	地上画素寸法 16cm(DMC II 250) 1000	606km <sup>2</sup> 606km <sup>2</sup>	福岡県北九州市 助言 I0158	国際航業株式会社	H26.7.29 H27.3.31
福岡県	筑紫野市 全域	固定資産	数値撮影(デ ジタル) 写真地図作 成(デジタル オルソ)	地上画素寸法 10cm(DMC II 230) 1000	87.78km <sup>2</sup> 87.78km <sup>2</sup>	福岡県筑紫野市 助言 I0156	朝日航洋株式会社	H26.8.19 H27.3.10
福岡県	太宰府市 全域	固定資産	修正測量	1000	29.58km <sup>2</sup>	福岡県太宰府市 助言 I0168	朝日航洋株式会社	H26.8.28 H27.3.25
福岡県	みやこ町 一部	河川管理	数値図化	2500	15.7km <sup>2</sup>	福岡県みやこ町 助言 I0191	株式会社パスコ	H26.8.28 H27.3.10
福岡県	糸島市 一部	土地区画 整理	基準点測量 基準点測量 現地測量(数 値地形図作 成)	3級 4級 500	4点 40点 0.2km <sup>2</sup>	糸島市 前原東土地区画整理 組合 助言 I0172	福岡都市技術株式会社	H26.9.1 H27.4.30
福岡県	筑前町 全域 朝倉市 全域 うきは市 全域 久留米市 全域	固定資産	数値撮影(デ ジタル) 写真地図作 成(デジタル オルソ)	地上画素寸法 10cm(DMC II 230) 1000	229.84km <sup>2</sup> 229.84km <sup>2</sup>	福岡県久留米市 助言 I0186	朝日航洋株式会社	H26.9.15 H27.2.27
福岡県	筑前町 全域 朝倉市 全域 うきは市 全域 久留米市 全域	固定資産	数値撮影(デ ジタル) 写真地図作 成(デジタル オルソ)	地上画素寸法 10cm(DMC II 230) 1000	67.18km <sup>2</sup> 67.18km <sup>2</sup>	福岡県筑前町 助言 I0187	朝日航洋株式会社	H26.9.15 H27.2.27
福岡県	久留米市 全域 うきは市 全域 朝倉市 全域 筑前町 全域	固定資産	数値撮影(デ ジタル) 写真地図作 成(デジタル オルソ)	地上画素寸法 10cm(DMC II 230) 1000	117.55km <sup>2</sup> 117.55km <sup>2</sup>	福岡県うきは市 助言 I0188	朝日航洋株式会社	H26.9.15 H27.2.27
福岡県	筑前町 全域 朝倉市 全域 うきは市 全域 久留米市 全域	固定資産	数値撮影(デ ジタル) 写真地図作 成(デジタル オルソ)	地上画素寸法 10cm(DMC II 230) 1000	246.73km <sup>2</sup> 246.73km <sup>2</sup>	福岡県朝倉市 助言 I0189	朝日航洋株式会社	H26.9.15 H27.2.27

## 九州地方

都道府県名	測量地域	測量目的	測量種別	縮尺・等級	事業量	測量計画機関(助言番号)	測量作業機関	実施時期
福岡県	福岡市 一部	都市計画	修正測量	2500	68.8km <sup>2</sup>	福岡市 助言 I0197	アジア航測株式会社	H26.9.16 H27.3.25
福岡県	太宰府市 全域	都市計画	修正測量 修正測量	2500 10000	29.58km <sup>2</sup> 29.58km <sup>2</sup>	福岡県太宰府市 助言 I0204	朝日航洋株式会社	H26.9.18 H27.3.25
福岡県	遠賀町 一部 芦屋町 一部	その他	基準点測量 基準点測量	3級 4級	6点 11点	防衛省九州防衛局 助言 I0203	株式会社海渡設計	H26.9.19 H26.10.15
福岡県	北九州市 一部 直方市 一部 飯塚市 一部 田川市 一部 中間市 一部 宮若市 一部 嘉麻市 一部 水巻町 一部 遠賀町 一部 小竹町 一部 鞍手町 一部 桂川町 一部 添田町 一部 糸田町 一部 大任町 一部 福智町 一部	河川管理	数値撮影(デジタル) 写真地図作成(デジタル オルソ)	地上画素寸法 18cm 2500	707.05km <sup>2</sup> 707.05km <sup>2</sup>	九州地方整備局遠賀川河川事 務所 助言 I0275	中日本航空株式会社	H26.10.9 H27.2.27
福岡県	篠栗町 一部	道路計画	MMS計測	500	60km	福岡県篠栗町 助言 I0241	株式会社パスコ	H26.10.14 H27.2.27
福岡県	大野城市 全域	固定資産	数値撮影(デジタル) 写真地図作成(デジタル オルソ)	地上画素寸法 15cm(DMC II 230) 1000	26.88km <sup>2</sup> 26.88km <sup>2</sup>	福岡県大野城市 助言 I0242	朝日航洋株式会社	H26.10.14 H27.3.31
福岡県	福岡市 一部	都市計画	修正測量	2500	14.21km <sup>2</sup>	福岡市 助言 I0267	株式会社イーディシー	H26.10.27 H27.3.25
福岡県	飯塚市 一部	道路管理	MMS計測	500	243km	福岡県飯塚市 助言 I0299	復建調査設計株式会社	H26.11.7 H27.3.20
福岡県	築上町 一部 みやこ町 一部 行橋市 一部	その他	基準点測量 基準点測量	3級 4級	9点 28点	防衛省九州防衛局 助言 I0301	株式会社八光開発コン サルタント	H26.11.11 H26.11.28
福岡県	福岡市 一部	下水道計 画	水準測量	2級	95.4km54点	福岡県福岡市 助言 I0323	大樹測量設計株式会社	H26.11.19 H27.3.20
福岡県	糸島市 全域	固定資産	数値撮影(デジタル) 同時調整	地上画素寸法 18cm(UCFp無届 変更17条申請後 日提出) 2500	216.2km <sup>2</sup> 216.2km <sup>2</sup>	福岡県糸島市 助言 I0021	東亜建設技術株式会社	H26.11.20 H27.3.31
福岡県	水巻町 全域	総合計画	数値撮影(デジタル) 写真地図作成(デジタル オルソ) 数値図化 数値図化 その他	地上画素寸法 14cm(DMC II 250) 1000 1000 2500 1000	11.03km <sup>2</sup> 11.03km <sup>2</sup> 11.03km <sup>2</sup> 11.03km <sup>2</sup> 1.05km <sup>2</sup>	福岡県水巻町 助言 I0337	国際航業株式会社	H26.11.20 H27.8.31
福岡県	北九州市 一部	都市計画	地図編集 地図編集 地図編集 地図編集	2500 5000 10000 25000	47.43km <sup>2</sup> 47.43km <sup>2</sup> 47.43km <sup>2</sup> 47.43km <sup>2</sup>	福岡県北九州市 助言 I0327	株式会社パスコ	H26.11.26 H27.3.31
福岡県	柳川市 一部	河川管理	修正測量	2500	16.02km <sup>2</sup>	福岡県南筑後県土整備事務所 助言 I0373	大成ジオテック株式会社	H26.12.6 H27.2.20
福岡県	福智町 一部	道路計画	基準点測量 基準点測量	2級 3級	3点 2点	福岡県田川県土整備事務所 助言 I0426	株式会社海渡設計	H26.12.17 H27.3.16
福岡県	朝倉市 一部	その他	復旧測量(基準 点) 基準点測量	2級 2級	3点 2点	福岡県朝倉市 助言 I0425	有限会社グローバルプ ラン	H26.12.22 H27.2.27
福岡県	福岡市 一部	河川計 画	基準点測量 水準測量	3級 4級	5点 4.8km5点	福岡県福岡県土整備事務所 助言 I0454	シビックアーツコンサル タント株式会社	H26.12.23 H27.3.13
福岡県	福岡市 一部	道路計 画	基準点測量	3級	1点	福岡県福岡市 助言 I0432	有限会社白水測量設計	H27.1.16 H27.3.25
福岡県	北九州市 一部	土地 画 整理	基準点測量 基準点測量	3級 4級	1点 7点	福岡県北九州市 助言 I0406	石橋開発株式会社	H27.1.19 H27.3.31
福岡県	宇美町 一部	道路計 画	MMS計測	500	46km	福岡県宇美町 助言 I0408	株式会社パスコ	H27.1.26 H27.3.20
福岡県	北九州市 一部	その他	基準点測量 基準点測量	1級 3級	4点 10点	福岡県北九州市 助言 I0409	村井測量設計株式会社	H27.1.26 H27.3.31
福岡県	北九州市 一部	その他	基準点測量	3級	3点	福岡県北九州市 助言 I0410	株式会社島添測量	H27.1.26 H27.3.31
福岡県	福岡市 一部 久留米市 一部 朝倉市 一部 篠栗町 一部 久山町 一部 粕屋町 一部 大刀洗町 一部	下水道計 画	数値撮影(デジタル) 同時調整	地上画素寸法 5cm(UCX) 500	26km <sup>2</sup> 26km <sup>2</sup>	福岡県流域下水道事務所 助言 I0451	大成ジオテック株式会社	H27.1.31 H27.3.25
福岡県	久留米市 一部	基準点管 理	復旧測量(基準 点)	3級	1点	福岡県久留米市 助言 I0433	大成ジオテック株式会社	H27.2.9 H27.3.31
福岡県	芦屋町 一部	その他	基準点測量 基準点測量 用地測量	2級 3級 その他	2点 1点 0.0001km <sup>2</sup>	福岡県北九州県土整備事務所 助言 I0455	村井測量設計株式会社	H27.2.10 H27.3.27
福岡県	春日市 一部	都市計 画	基準点測量 基準点測量	2級 3級	1点 3点	福岡県春日市 助言 I0438	株式会社大高開発	H27.2.12 H27.3.20
福岡県	北九州市 一部	その他	基準点測量	3級	1点	福岡県北九州市 助言 I0447	有限会社高尾設計	H27.2.20 H27.3.31
福岡県	八女市 一部	砂防計 画	基準点測量	2級	4点	福岡県筑後農林事務所 助言 I0452	日本地研株式会社	H27.2.25 H27.3.27
福岡県	北九州市 一部	その他	基準点測量	3級	1点	福岡県北九州市 助言 I0463	村井測量設計株式会社	H27.3.2 H27.3.31
福岡県	遠賀町 一部	その他	基準点測量 基準点測量	3級 4級	2点 12点	防衛省九州防衛局 助言 I0471	株式会社日東技術コン サルタント	H27.3.11 H27.3.31
福岡県	宇美町 一部	道路計 画	MMS計測	500	124.9km	福岡県宇美町 助言 I0006	株式会社パスコ	H27.4.16 H27.4.30
福岡県	北九州市 一部	その他	基準点測量	3級	2点	福岡県北九州市 助言 I0009	有限会社プラム測量	H27.4.16 H27.7.31
福岡県	須恵町 一部	総合計 画	基準点測量	3級	33点	福岡県須恵町 助言 I0031	基洲測量株式会社	H27.5.18 H27.8.18
福岡県	北九州市 一部	基準点管 理	基準点測量	1級	1点	福岡県北九州市 助言 I0023	村井測量設計株式会社	H27.5.20 H27.9.30
福岡県	糸島市 一部	その他	基準点測量 水準測量	2級 3級	2点 1.7km9点	九州地方整備局福岡国道事務 所 助言 I0036	株式会社オービット	H27.5.20 H27.7.31

## 九州地方

都道府県名	測量地域	測量目的	測量種別	縮尺・等級	事業量	測量計画機関(助言番号)	測量作業機関	実施時期
福岡県	北九州市 一部	道路計画	基準点測量 水準測量	3級 3級	1点 0.8km1点	九州地方整備局北九州国道事務所八幡維持出張所 助言 I0042	洞海特殊開発株式会社	H27.5.29 H27.7.31
福岡県	北九州市 一部	道路計画	基準点測量	3級	2点	福岡県北九州市 助言 I0043	株式会社北九測量設計	H27.6.3 H27.9.7
福岡県	北九州市 一部	土地区画整理	基準点測量 水準測量	3級 3級	3点 0.34km	福岡県北九州市 助言 I0051	旭測量設計株式会社	H27.6.5 H27.11.20
福岡県	水巻町 一部	砂防計画	基準点測量	3級	2点	福岡県 北九州県土整備事務所 助言 I0045	株式会社松尾測量	H27.6.9 H27.8.26
福岡県	宗像市 一部	その他	基準点測量 基準点測量 水準測量	3級 4級 3級	5点 39点 4.6km	都市再生機構九州支社 助言 I0053	株式会社新世コンソーシアム	H27.6.10 H27.8.20
福岡県	鞍手町 一部	下水道計画	基準点測量 水準測量 同時調整 数値図化	1000 簡級 1000 1000	5点 16.4km 37M 0.61km <sup>2</sup>	福岡県鞍手町 助言 I0064	朝日航洋株式会社	H27.6.30 H27.9.22
福岡県	遠賀町 一部	道路計画	基準点測量 基準点測量 水準測量	2級 3級 3級	5点 6点 6.7km	福岡県遠賀町 助言 I0085	株式会社福山コンサルタント	H27.7.2 H27.9.30
福岡県	田川市 一部	道路計画	基準点測量	3級	3点	福岡県田川県土整備事務所 助言 I0088	三幸設計株式会社	H27.7.15 H27.10.31
福岡県	北九州市 一部	その他	基準点測量	3級	2点	福岡県北九州市建設局 助言 I0095	株式会社藤井測量	H27.7.17 H27.10.30
福岡県	行橋市 一部 遠賀町 一部 築上町 一部	その他	基準点測量 基準点測量 現地測量(数値地形図作成)	3級 4級 250	7点 31点 0.023km <sup>2</sup>	防衛省九州防衛局 助言 I0104	東亜建設技術株式会社	H27.7.31 H27.8.31
福岡県	北九州市 一部	その他	基準点測量	3級	4点	福岡県北九州市建設局 助言 I0113	株式会社宇都宮合同事務所	H27.8.3 H28.3.31
福岡県	大野城市 一部	基準点管理	復旧測量(基準点) 復旧測量(基準点)	1級 2級	5点 5点	福岡県大野城市 助言 I0129	株式会社日航コンサルタント	H27.8.7 H27.11.4
福岡県	北九州市 一部	その他	基準点測量	3級	3点	福岡県北九州市建設局 助言 I0114	株式会社宇都宮合同事務所	H27.8.10 H27.11.30
福岡県	北九州市 一部	基準点管理	基準点測量 基準点測量	1級 3級	4点 8点	福岡県北九州市建設局 助言 I0143	村井測量設計株式会社	H27.8.19 H28.3.31
福岡県	北九州市 一部	その他	基準点測量	3級	1点	福岡県北九州市建設局 助言 I0144	吉村測量株式会社	H27.8.19 H27.11.30
福岡県	佐賀市 一部	河川管理	数値撮影(デジタル) 修正測量	2500 2500	83.2km <sup>2</sup> 83.2km <sup>2</sup>	九州地方整備局筑後川河川事務所 助言 I0146	大成ジオテック株式会社	H27.8.24 H28.2.29
福岡県	川崎町 一部	道路計画	基準点測量 基準点測量	2級 3級	1点 1点	福岡県 田川県土整備事務所 助言 I0223	有限会社秋丸調査測量	H27.8.25 H27.12.28
福岡県	北九州市 一部	その他	基準点測量	3級	2点	福岡県北九州市建設局 助言 I0151	株式会社宇都宮合同事務所	H27.9.1 H27.11.30
福岡県	築上町 一部	その他	基準点測量 基準点測量 現地測量(数値地形図作成)	3級 4級 250	1点 3点 0.0006km <sup>2</sup>	防衛省九州防衛局 助言 I0159	株式会社アイエスプランニング	H27.9.1 H27.9.30
福岡県	那珂川町 一部	基準点管理	復旧測量(基準点)	2級	1点	福岡県那珂川町 助言 I0228	株式会社優輝総合コンサル	H27.9.1 H28.1.28
福岡県	久留米市 一部	道路計画	基準点測量	3級	4点	福岡県久留米市 助言 I0168	大成ジオテック株式会社	H27.9.3 H28.1.25
福岡県	福岡市 一部 糸島市 一部	その他	復旧測量(基準点) 基準点測量 基準点測量	2級 3級 4級	3点 5点 49点	九州地方整備局福岡国道事務所 助言 I0292	大和コンサル株式会社	H27.9.4 H28.2.29
福岡県	八女市 一部	その他	基準点測量 水準測量 復旧測量(水準)	3級 3級 3級	1点 1km1点 1点	九州地方整備局福岡国道事務所 助言 I0178	株式会社オービット	H27.9.10 H27.10.30
福岡県	北九州市 一部	その他	基準点測量	3級	6点	福岡県北九州市建設局 助言 I0282	株式会社中村測建事務所	H27.9.11 H28.3.31
福岡県	北九州市 一部	その他	基準点測量	3級	2点	福岡県北九州市建設局 助言 I0219	株式会社第一調査設計	H27.9.14 H28.3.31
福岡県	福智町 一部	その他	基準点測量 基準点測量	2級 3級	2点 1点	福岡県田川県土整備事務所 助言 I0251	株式会社海渡設計	H27.9.25 H27.11.30
福岡県	福岡市 一部	環境調査	数値撮影(デジタル) 数値図化 水準測量	地上画素寸法 7cm (RCD30Oblique1 7条申請済み) 500 簡級	1.5km <sup>2</sup> 1.5km <sup>2</sup> 5.7km	都市再生機構九州支社 助言 I0207	株式会社パスコ	H27.9.29 H28.3.31
福岡県	北九州市 一部	河川計画	基準点測量	3級	9点	福岡県 北九州県土整備事務所 助言 I0227	株式会社中村測建事務所	H27.10.1 H27.12.28
福岡県	太宰府市 一部	砂防計画	基準点測量	2級	2点	福岡県 那珂県土整備事務所 助言 I0208	有限会社タナカ測量設計	H27.10.5 H27.12.7
福岡県	北九州市 一部	河川計画	基準点測量	3級	4点	福岡県 北九州県土整備事務所 助言 I0225	株式会社西日本測研社	H27.10.5 H27.12.28
福岡県	太宰府市 一部	砂防計画	基準点測量	3級	2点	福岡県 那珂県土整備事務所 助言 I0226	株式会社アオイ	H27.10.9 H28.3.6
福岡県	宗像市 一部	下水道計画	基準点測量	2級	3点	福岡県宗像市 助言 I0244	有限会社陸地測量事務所	H27.10.15 H28.2.29
福岡県	北九州市 一部	土地区画整理	基準点測量	3級	3点	福岡県北九州市 助言 I0329	株式会社松尾測量	H27.10.23 H28.1.31
福岡県	大牟田市 一部	道路計画	基準点測量 基準点測量 水準測量	2級 3級 3級	2点 1点 3.1km3点	九州地方整備局福岡国道事務所 助言 I0284	株式会社オービット	H27.11.9 H28.1.29
福岡県	福岡市 一部	その他	復旧測量(基準点)	3級	3点	福岡市 助言 I0297	石川エンジニアリング有限公司	H27.11.13 H27.12.1
福岡県	北九州市 一部	その他	基準点測量	3級	2点	北九州市建設局 助言 I0289	株式会社押川測量設計	H27.11.15 H28.2.29

## 九州地方

都道府県名	測量地域	測量目的	測量種別	縮尺・等級	事業量	測量計画機関(助言番号)	測量作業機関	実施時期	
福岡県	北九州市 一部	その他	基準点測量	3級	5点	福岡県北九州市 助言 I0304	株式会社押川測量設計	H27.11.20 H27.12.31	
福岡県	岡垣町 一部	その他	基準点測量	2級	44点	福岡県岡垣町 助言 I0346	株式会社拓伸調査設計	H27.12.4 H28.3.15	
福岡県	福岡市 一部	都市計画	基準点測量 基準点測量 水準測量	3級 4級 3級	1点 52点 1.3km	独立行政法人都市再生機構九州支社 助言 I0328	株式会社中庭測量コンサルtant	H27.12.7 H28.2.29	
福岡県	北九州市 一部	その他	基準点測量	3級	2点	福岡県北九州市建設局 助言 I0352	石橋開発株式会社	H27.12.7 H28.3.15	
福岡県	宗像市 一部	その他	基準点測量	3級	3点	独立行政法人都市再生機構九州支社 助言 I0324	株式会社第一技術コンサルtant	H27.12.14 H28.4.10	
福岡県	那珂川町 一部	基準点管理	復旧測量(基準点)	2級	1点	福岡県那珂川町 助言 I0332	株式会社建栄測量設計	H27.12.15 H28.1.20	
福岡県	北九州市 一部	その他	基準点測量	2級	1点	福岡県北九州市建設局 助言 I0369	株式会社サンエーホーム	H27.12.24 H28.2.29	
福岡県	中間市 一部	その他	基準点測量 基準点測量	2級 3級	3点 2点	福岡県北九州市土整備事務所 助言 I0371	株式会社第一設計コンサルtant	H28.1.25 H28.3.15	
福岡県	北九州市 一部	土地区画整理	基準点測量 基準点測量	3級 4級	2点 13点	福岡県北九州市建設局 助言 I0377	株式会社九州測量設計	H28.2.1 H28.3.31	
福岡県	北九州市 一部	その他	基準点測量	3級	1点	福岡県北九州市建設局 助言 I0389	石橋開発株式会社	H28.2.1 H28.3.31	
福岡県	行橋市 一部	その他	基準点測量 現地測量(数値地形図作成)	4級 500	4点 0.0013km <sup>2</sup>	防衛省九州防衛局 助言 I0391	株式会社日東技術コンサルtant	H28.2.2 H28.2.29	
福岡県	岡垣町 一部	その他	基準点測量	3級	3点	福岡県北九州市土整備事務所 助言 I0396	石橋開発株式会社	H28.2.10 H28.2.29	
佐賀県	多久市 一部	砂防計画	数値図化 写真地図作成(デジタルオルソ)	2500 2500	4.4km <sup>2</sup> 4.4km <sup>2</sup>	佐賀県佐賀土木事務所 助言 I0417	応用地質株式会社	H22.2.9 H22.3.15	
佐賀県	唐津市 一部	道路管理	修正測量	1000	11.994km	佐賀県唐津市 助言 I0397	筒井測量設計株式会社	H25.3.1 H25.3.29	
佐賀県	小城市 一部	砂防計画	数値図化	2500	12.7km <sup>2</sup>	佐賀県佐賀土木事務所 助言 I0161	基礎地盤コンサルtant株式会社	H25.8.26 H26.3.14	
佐賀県	小城市 一部	砂防計画	数値図化 写真地図作成(デジタルオルソ)	2500 2500	9.3km <sup>2</sup> 9.3km <sup>2</sup>	佐賀県佐賀土木事務所 助言 I0162	第一復建株式会社	H25.8.26 H26.3.14	
佐賀県	小城市 一部	砂防計画	数値図化	2500	11.2km <sup>2</sup>	佐賀県佐賀土木事務所 助言 I0349	基礎地盤コンサルtant株式会社	H25.9.13 H26.3.14	
佐賀県	佐賀市 一部	砂防計画	数値図化 写真地図作成(デジタルオルソ)	2500 2500	5km <sup>2</sup> 5km <sup>2</sup>	佐賀県佐賀土木事務所 助言 I0252	国際航業株式会社	H25.10.24 H25.12.20	
佐賀県	唐津市 一部	砂防計画	数値図化 写真地図作成(デジタルオルソ)	2500 2500	5.9km <sup>2</sup> 5.9km <sup>2</sup>	佐賀県唐津土木事務所 助言 I0136	第一復建株式会社	H26.3.12 H26.11.6	
佐賀県	佐賀市 一部	砂防計画	数値図化 写真地図作成(デジタルオルソ)	2500 2500	5.9km <sup>2</sup> 5.9km <sup>2</sup>	佐賀県佐賀土木事務所 助言 I0006	第一復建株式会社	H26.4.14 H26.7.31	
佐賀県	小城市 全域	固定資産	数値撮影(デジタル) 写真地図作成(デジタルオルソ)	地上画素寸法 12cm(DMC II 230) 1000	95.85km <sup>2</sup> 95.85km <sup>2</sup>	佐賀県小城市 助言 I0061	朝日航洋株式会社	H26.6.13 H27.3.31	
佐賀県	武雄市 一部	砂防計画	数値図化 写真地図作成(デジタルオルソ)	2500 2500	9.4km <sup>2</sup> 9.4km <sup>2</sup>	佐賀県杵藤土木事務所 助言 I0077	国土防災技術株式会社	H26.6.15 H26.12.5	
佐賀県	白石町 一部	砂防計画	数値図化 写真地図作成(デジタルオルソ)	2500 2500	10.3km <sup>2</sup> 10.3km <sup>2</sup>	佐賀県武雄土木事務所 助言 I0206	国土防災技術株式会社	H26.6.15 H26.12.5	
佐賀県	佐賀市 一部	その他	基準点測量	2級	1点	九州地方整備局筑後川河川事務所 助言 I0357	株式会社ニュージェック	H26.7.11 H27.2.27	
佐賀県	佐賀市 一部	砂防計画	数値図化 写真地図作成(デジタルオルソ)	2500 2500	5.9km <sup>2</sup> 5.9km <sup>2</sup>	佐賀県佐賀土木事務所 助言 I0261	株式会社間瀬コンサルtant	H26.7.18 H27.2.2	
佐賀県	佐賀市 一部	砂防計画	数値図化 写真地図作成(デジタルオルソ)	2500 2500	7.5km <sup>2</sup> 7.5km <sup>2</sup>	佐賀県佐賀土木事務所 助言 I0279	株式会社高崎総合コンサルtant	H26.8.13 H27.3.13	
佐賀県	唐津市 一部	砂防計画	数値図化 写真地図作成(デジタルオルソ)	2500 2500	8km <sup>2</sup> 8km <sup>2</sup>	佐賀県唐津土木事務所 助言 I0271	第一復建株式会社	H26.9.3 H27.3.13	
佐賀県	唐津市 一部	砂防計画	数値図化 写真地図作成(デジタルオルソ)	2500 2500	6km <sup>2</sup> 6km <sup>2</sup>	佐賀県唐津土木事務所 助言 I0293	国土防災技術株式会社	H26.9.3 H27.3.13	
佐賀県	唐津市 一部	道路計画	基準点測量 基準点測量 基準点測量	1級 2級 3級	4点 6点 15点	佐賀県唐津土木事務所 助言 I0260	朝日テクノ株式会社 西日本総合コンサルtant株式会社	H26.9.10 H27.8.31	
佐賀県	佐賀市 一部 小城市 一部 江北町 一部	武雄市 一部 大町町 一部 白石町 一部	河川管理	水準測量	3級	33.2km	九州地方整備局武雄河川事務所 助言 I0342	国際技術コンサルtant株式会社 株式会社精工コンサルtant	H26.9.10 H27.3.15
佐賀県	唐津市 一部	砂防計画	数値図化 写真地図作成(デジタルオルソ)	2500 2500	7.6km <sup>2</sup> 7.6km <sup>2</sup>	佐賀県唐津土木事務所 助言 I0336	国土防災技術株式会社	H26.9.12 H27.2.27	



## 九州地方

都道府県名	測量地域	測量目的	測量種別	縮尺・等級	事業量	測量計画機関(助言番号)	測量作業機関	実施時期
佐賀県	唐津市 一部	砂防計画	数値図化 写真地図作成(デジタル オルソ)	2500 2500	3.97km <sup>2</sup> 4.49km <sup>2</sup>	佐賀県唐津土木事務所 助言 10340	明治コンサルタント株式 会社	H26.9.12 H27.2.27
佐賀県	唐津市 一部	砂防計画	数値図化 写真地図作成(デジタル オルソ)	2500 2500	5.2km <sup>2</sup> 5.2km <sup>2</sup>	佐賀県唐津土木事務所 助言 10351	株式会社建設技術セン ター	H26.9.12 H27.2.27
佐賀県	佐賀市 一部	その他	MMS計測	500	4.52km	佐賀県佐賀市 助言 10214	株式会社パスコ	H26.9.22 H27.2.27
佐賀県	唐津市 一部 伊万里市 一部	河川管理	修正測量 写真地図作成(デジタル オルソ)	2500 2500	35.79km <sup>2</sup> 35.79km <sup>2</sup>	九州地方整備局武雄河川事務 所 助言 10252	中日本航空株式会社	H26.9.30 H27.3.13
佐賀県	吉野ヶ里町 全域	砂防計画	数値図化 写真地図作成(デジタル オルソ)	2500 2500	7.5km <sup>2</sup> 7.5km <sup>2</sup>	佐賀県鳥栖土木事務所 助言 10227	国際航業株式会社	H26.10.6 H27.3.13
佐賀県	伊万里市 一部 唐津市 一部	その他	基準点測量 基準点測量 水準測量 水準測量 数値撮影(デ ジタル) 数値図化(同 時調整含む)	2級 3級 3級 簡級 地上画素寸法 6cm 500	3点 8点 1.16km 11.6km 2.73km <sup>2</sup> 0.4km <sup>2</sup>	九州地方整備局佐賀国道事務 所 助言 10239	株式会社精工コンサル タント	H26.10.15 H27.1.30
佐賀県	唐津市 一部	その他	基準点測量 基準点測量 水準測量	2級 3級 3級	6点 7点 2.88km	九州地方整備局佐賀国道事務 所 助言 10240	株式会社精工コンサル タント	H26.10.15 H27.1.30
佐賀県	武雄市 一部	砂防計画	数値図化 写真地図作成(デジタル オルソ)	2500 2500	4.5km <sup>2</sup> 4.5km <sup>2</sup>	佐賀県武雄土木事務所 助言 10294	国土防災技術株式会社	H26.10.15 H27.3.13
佐賀県	武雄市 一部	砂防計画	数値図化 写真地図作成(デジタル オルソ)	2500 2500	7km <sup>2</sup> 7km <sup>2</sup>	佐賀県武雄土木事務所 助言 10255	国際航業株式会社	H26.10.20 H27.3.13
佐賀県	唐津市 一部	砂防計画	数値図化 写真地図作成(デジタル オルソ)	2500 2500	6.6km <sup>2</sup> 6.6km <sup>2</sup>	佐賀県唐津土木事務所 助言 10258	株式会社間瀬コンサル タント	H26.10.20 H27.3.13
佐賀県	鹿島市 全域	都市計画	修正測量 修正測量 数値図化	1000 2500 10000	347.4km 24.2km <sup>2</sup> 87.9km <sup>2</sup>	佐賀県鹿島市 助言 10280	株式会社パスコ	H26.10.31 H27.3.24
佐賀県	有田町 一部 伊万里市 一部	砂防計画	数値図化 写真地図作成(デジタル オルソ)	2500 2500	8.1km <sup>2</sup> 8.1km <sup>2</sup>	佐賀県伊万里土木事務所 助言 10303	国際航業株式会社	H26.11.4 H27.3.13
佐賀県	玄海町 全域	固定資産	数値撮影(デ ジタル) 写真地図作 成(デジタル オルソ)	地上画素寸法 12cm (UltraCAMXp) 1000	36.01km <sup>2</sup> 36.01km <sup>2</sup>	佐賀県玄海町 助言 10329	株式会社パスコ	H26.11.27 H27.3.31
佐賀県	佐賀市 一部	その他	基準点測量	4級	165点	法務省佐賀地方務局 助言 10343	有限会社アルファコンサル タント	H26.12.1 H28.3.31
佐賀県	佐賀市 一部 神埼市 一部	地盤変動 調査	水準測量	1級	150km	佐賀県 助言 10347	株式会社トップコンサル タント	H26.12.1 H27.3.27
佐賀県	白石町 一部	砂防計画	数値図化 写真地図作成(デジタル オルソ)	2500 2500	7.2km <sup>2</sup> 7.2km <sup>2</sup>	佐賀県杵藤土木事務所 助言 10400	ジーアンドエスエンジ アリング株式会社	H26.12.10 H27.3.13
佐賀県	佐賀市 全域	固定資産	数値撮影(デ ジタル) 写真地図作 成(デジタル オルソ)	地上画素寸法 12cm(UCFp17条 未申請) 1000	431.42km <sup>2</sup> 431.42km <sup>2</sup>	佐賀県佐賀市 助言 10346	株式会社パスコ	H26.12.11 H27.3.31
佐賀県	佐賀市 一部 多久市 一部 武雄市 一部 小城市 一部 大町町 一部 江北町 一部 白石町 一部	河川管理	写真地図作 成(デジタル オルソ)	2500	124.5km <sup>2</sup>	九州地方整備局武雄河川事務 所 助言 10386	中日本航空株式会社	H26.12.12 H27.3.20
佐賀県	武雄市 一部	道路計画	基準点測量 基準点測量	2級 3級	5点 5点	佐賀県 杵藤土木事務所 助言 10389	西日本総合コンサル タント株式会社	H26.12.17 H27.3.13
佐賀県	玄海町 一部	森林計画	航空レーザ測 量	500	4.33km <sup>2</sup>	佐賀県 助言 10396	アジア航測株式会社	H26.12.17 H27.3.20
佐賀県	鹿島市 一部	砂防計画	数値図化 写真地図作成(デジタル オルソ)	2500 2500	0.336km <sup>2</sup> 0.336km <sup>2</sup>	佐賀県杵藤土木事務所 助言 10464	株式会社高崎総合コン サルタント	H27.1.21 H27.3.27
佐賀県	嬉野市 一部 小城市 一部 鳥栖市 一部	道路管理	基準点測量 基準点測量	2級 3級	5点 9点	九州地方整備局佐賀国道事務 所 助言 10413	株式会社オービット	H27.2.2 H27.3.25
佐賀県	唐津市 一部	その他	基準点測量 水準測量	1級 3級	3点 2.9km4点	佐賀県 助言 10434	第一復建株式会社	H27.2.3 H27.5.30
佐賀県	白石町 全域	総合計画	修正測量 修正測量 修正測量	1000 2500 5000	10.83km <sup>2</sup> 24.77km <sup>2</sup> 63.86km <sup>2</sup>	佐賀県白石町 助言 10430	国際航業株式会社	H27.2.6 H27.3.20
佐賀県	唐津市 一部	道路計画	修正測量	1000	8.615km	佐賀県唐津市 助言 10477	筒井測量設計株式会社	H27.3.2 H27.3.25
佐賀県	伊万里市 一部	砂防計画	数値図化 写真地図作成(デジタル オルソ)	2500 2500	9.5km <sup>2</sup> 9.5km <sup>2</sup>	佐賀県伊万里土木事務所 助言 10470	国際航業株式会社	H27.3.25 H27.9.25
佐賀県	嬉野市 一部	砂防計画	数値図化 写真地図作成(デジタル オルソ)	2500	3.08km <sup>2</sup> 3.08km <sup>2</sup>	佐賀県杵藤土木事務所 助言 10026	第一復建株式会社	H27.4.3 H27.9.1

## 九州地方

都道府県名	測量地域	測量目的	測量種別	縮尺・等級	事業量	測量計画機関(助言番号)	測量作業機関	実施時期
佐賀県	嬉野市 一部	砂防計画	数値図化 写真地図作成(デジタル オルソ)	2500	2.14km <sup>2</sup> 2.14km <sup>2</sup>	佐賀県杵藤土木事務所 助言 10027	株式会社間瀬コンサルタン ト	H27.4.3 H27.9.1
佐賀県	嬉野市 一部	砂防計画	数値図化 写真地図作成(デジタル オルソ)	2500	2.3km <sup>2</sup> 2.3km <sup>2</sup>	佐賀県杵藤土木事務所 助言 10093	シーアンドエスエンジニ アリング株式会社	H27.4.3 H27.9.1
佐賀県	嬉野市 一部	砂防計画	数値図化 写真地図作成(デジタル オルソ)	2500 2500	3.2km <sup>2</sup> 3.2km <sup>2</sup>	佐賀県杵藤土木事務所 助言 10082	国土防災技術株式会社	H27.5.1 H27.9.1
佐賀県	嬉野市 一部	砂防計画	数値図化 写真地図作成(デジタル オルソ)	2500 2500	2.35km <sup>2</sup> 2.35km <sup>2</sup>	佐賀県杵藤土木事務所 助言 10037	国土防災技術株式会社	H27.5.27 H27.9.1
佐賀県	伊万里市 一部	砂防計画	数値撮影(デ ジタル)	地上画素寸法 25cm(UCXp又は UCFp(申請済 み)) 2500	2.375km <sup>2</sup> 2.375km <sup>2</sup>	佐賀県伊万里土木事務所 助言 10065	中日本航空株式会社	H27.6.6 H28.1.30
佐賀県	多久市 一部	道路管理	MMS計測	500	0.3km	佐賀県多久市 助言 10063	株式会社パスコ	H27.6.30 H27.8.31
佐賀県	みやき町 一部	下水道計 画	数値撮影(デ ジタル) 数値図化 写真地図作 成(デジタル オルソ)	地上画素寸法 6cm(UCX) 500 500	11.7km <sup>2</sup> 1.45km <sup>2</sup> 11.7km <sup>2</sup>	佐賀県みやき町 助言 10106	株式会社日航コンサルタ ント	H27.7.14 H27.9.30
佐賀県	鳥栖市 一部	道路計画	基準点測量 基準点測量	2級 3級	2点 2点	佐賀県鳥栖市 助言 10175	株式会社大日測量設計	H27.8.14 H27.12.18
佐賀県	唐津市 一部	砂防計画	数値図化	2500	8.1km <sup>2</sup>	佐賀県唐津土木事務所 助言 10130	国際航業株式会社	H27.8.17 H27.9.30
佐賀県	玄海町 全域	都市計画	修正測量 修正測量	1000 2500	35.9km <sup>2</sup> 35.9km <sup>2</sup>	佐賀県玄海町 助言 10134	株式会社パスコ	H27.8.18 H28.1.15
佐賀県	武雄市 一部	鉄道計画	基準点測量 基準点測量	2級 4級	1点 3点	鉄道建設・運輸施設整備支援 機構鉄道建設本部九州新幹線 建設局武雄鉄道建設所 助言 10187	株式会社有明測量開発 社	H27.9.10 H27.10.28
佐賀県	伊万里市 一部	河川管理	数値図化	2500	0.8km <sup>2</sup>	佐賀県伊万里土木事務所 助言 10316	株式会社パスコ	H27.11.24 H27.12.24
長崎県	佐世保市 一部	道路計画	基準点測量 基準点測量	2級 3級	1点 6点	長崎県県北振興局 助言 10003	県北土地開発株式会社	H22.4.7 H22.6.10
長崎県	平戸市 一部	道路計画	基準点測量	2級	2点	長崎県県北振興局 助言 10198	豊福設計株式会社	H23.10.24 H23.12.28
長崎県	上五島町 一部	砂防計画	数値図化 写真地図作 成(デジタル オルソ)	2500 2500	12.875km <sup>2</sup> 12.875km <sup>2</sup>	長崎県五島振興局上五島支所 助言 10328	東亜建設技術株式会社	H23.10.24 H24.3.31
長崎県	島原市 一部 南島原市 一部	砂防計画	カラー撮影 (フィルム) 数値図化(同 時調整含む) 数値図化 写真地図作 成(デジタル オルソ) 航空レーザ測 量	4000 1000 1000 1000 1000	1km <sup>2</sup> 8点 9km <sup>2</sup> 9km <sup>2</sup> 12.3km <sup>2</sup>	九州地方整備局雲仙復興事務 所 助言 10263	株式会社パスコ	H23.12.5 H24.2.24
長崎県	時津町 全域	都市計画	修正測量	2500	20.79km <sup>2</sup>	長崎県時津町 助言 10196	アジア航測株式会社	H24.8.21 H27.3.8
長崎県	諫早市 一部	地盤変動 調査	水準測量	4級	18.9km	長崎県県央振興局 助言 10305	株式会社アイ・ティー・ア イ	H25.11.18 H26.3.25
長崎県	佐世保市 一部	その他	基準点測量 基準点測量	2級 3級	3点 3点	長崎県県北振興局 助言 10429	株式会社玄海測量コン サルタント	H25.12.17 H26.7.31
長崎県	松浦市 全域	その他	MMS計測	500	153.6km	長崎県松浦市 助言 10376	国際航業株式会社	H26.1.9 H26.2.28
長崎県	島原市 一部	その他	航空レーザ測 量	1000	12.8km <sup>2</sup>	九州地方整備局雲仙復興事務 所 助言 10409	国際航業株式会社	H26.2.1 H26.3.28
長崎県	五島市 一部	その他	基準点測量	2級	2点	長崎県五島振興局 助言 10003	光栄測量設計株式会社	H26.3.26 H26.10.11
長崎県	南島原市 一部 雲仙市 一部	道路計画	基準点測量 基準点測量	2級 3級	4点 3点	長崎県島原振興局 助言 10089	西日本開発株式会社	H26.6.3 H27.3.25
長崎県	雲仙市 一部 南島原市 一部	道路計画	基準点測量	2級	6点	長崎県島原振興局 助言 10121	株式会社サンコー技研	H26.6.11 H26.12.19
長崎県	南島原市 一部	砂防計画	数値図化	2500	24.25km <sup>2</sup>	長崎県島原振興局 助言 10062	基礎地盤コンサルタンツ 株式会社	H26.6.20 H27.2.28
長崎県	南島原市 一部	砂防計画	数値図化 写真地図作 成(デジタル オルソ)	2500 2500	23.26km <sup>2</sup> 23.26km <sup>2</sup>	長崎県島原振興局 助言 10071	九州建設コンサルタント 株式会社	H26.6.20 H27.2.28
長崎県	島原市 一部	その他	航空レーザ測 量 航空レーザ測 量	1000 1000	13.01km <sup>2</sup> 7.57km <sup>2</sup>	九州地方整備局雲仙復興事務 所 助言 10469	株式会社かんこう	H26.7.10 H27.3.31
長崎県	西海市 一部	その他	基準点測量 基準点測量 現地測量(数 値地形図作 成)	2級 3級 500	1点 8点 0.092km <sup>2</sup>	西海町土地改良区 助言 10153	長崎県土地改良事業団 体連合会	H26.7.22 H27.3.6
長崎県	雲仙市 一部	その他	復旧測量(基 準点) 復旧測量(基 準点) 復旧測量(水 準)	2級 3級 3級	1点 1点 2点	九州地方整備局長崎河川国道 事務所 助言 10117	扇精光株式会社	H26.8.1 H26.9.30

## 九州地方

都道府県名	測量地域	測量目的	測量種別	縮尺・等級	事業量	測量計画機関(助言番号)	測量作業機関	実施時期
長崎県	長崎市 一部	砂防計画	基準点測量 基準点測量 現地測量(数値地形図作成)	2級 3級 500	2点 1点 0.07km <sup>2</sup>	長崎県長崎振興局 助言 10134	株式会社高松設計コンサルタント	H26.8.1 H27.2.7
長崎県	諫早市 一部	その他	基準点測量 基準点測量 水準測量 数値図化	2級 3級 3級 1000	7点 14点 23km 2km <sup>2</sup>	長崎県県央振興局 助言 10142	扇精光コンサルタンツ株式会社	H26.8.8 H27.2.27
長崎県	佐世保市 一部 松浦市 一部 佐々町 一部	道路計画	基準点測量 基準点測量 水準測量 現地測量(数値地形図作成) 航空レーザ測量	2級 4級 3級 1000 500	39点 382点 19.1km 0.293km <sup>2</sup> 4.43km <sup>2</sup>	九州地方整備局長崎河川国道事務所 助言 10144	大福コンサルタント株式会社 株式会社エスケイエンジニアリング	H26.8.11 H27.3.13
長崎県	長崎市 一部	砂防計画	基準点測量	3級	2点	長崎県長崎振興局 助言 10173	扇精光コンサルタンツ株式会社	H26.9.2 H27.2.16
長崎県	川棚町 一部 東彼杵町 一部 佐世保市 一部	道路計画	水準測量 数値撮影(デジタル) 数値図化	簡級 地上画素寸法 12cm(UCD) 2500	5.5km 55.1km <sup>2</sup> 10km <sup>2</sup>	九州地方整備局 長崎河川国道事務所 助言 10322	パシフィックコンサルタンツ株式会社	H26.9.18 H27.3.13
長崎県	長崎市 一部	道路計画	基準点測量 基準点測量	2級 3級	2点 2点	長崎県長崎振興局 助言 10213	九州オリエント測量設計株式会社	H26.9.30 H26.10.12
長崎県	諫早市 全域	固定資産	数値撮影(デジタル) 写真地図作成(デジタルオルソ)	地上画素寸法 12cm(DMC II 250) 1000	321.26km <sup>2</sup> 321.26km <sup>2</sup>	長崎県諫早市 助言 10229	国際航業株式会社	H26.10.10 H27.2.20
長崎県	松浦市 一部	下水道計画	数値撮影(デジタル) 水準測量 数値図化 水準測量	地上画素寸法 8cm(DMC) 3級 500 簡級	0.7km <sup>2</sup> 10km <sup>2</sup> 0.7km <sup>2</sup> 7.7km <sup>2</sup>	長崎県松浦市 助言 10295	アジア航測株式会社	H26.10.23 H27.3.20
長崎県	諫早市 一部	その他	復旧測量(基準点) 復旧測量(基準点) 復旧測量(基準点) 復旧測量(水準)	1級 2級 3級 3級	1点 1点 2点 1.35km4点	九州地方整備局 長崎河川国道事務所 助言 10292	扇精光コンサルタンツ株式会社	H26.11.14 H26.12.26
長崎県	雲仙市 一部 島原市 一部	その他	基準点測量 基準点測量 基準点測量 数値図化	2級 3級 3級 1000	6点 4点 13km1点 2.22km <sup>2</sup>	長崎県島原振興局 助言 10309	大成ジオテック株式会社	H26.11.14 H27.2.13
長崎県	長崎市 一部	道路計画	基準点測量 基準点測量	2級 3級	3点 3点	長崎県長崎振興局 助言 10313	株式会社工藤測量設計	H26.11.27 H27.3.25
長崎県	対馬市 一部	森林計画	航空レーザ測量	500	708.9km <sup>2</sup>	長崎県対馬振興局 助言 10352	アジア航測株式会社	H26.11.27 H27.4.30
長崎県	長崎市 一部	その他	基準点測量 基準点測量	2級 3級	2点 1点	長崎県長崎振興局 助言 10403	株式会社高松設計コンサルタント	H26.11.27 H27.3.25
長崎県	東彼杵町 一部 佐世保市 一部	道路計画	数値図化	2500	13.57km <sup>2</sup>	九州地方整備局長崎河川国道事務所 助言 10439	セントラルコンサルタント株式会社	H26.12.1 H27.3.13
長崎県	佐世保市 一部	道路計画	基準点測量 基準点測量	2級 3級	4点 6点	長崎県県北振興局 助言 10380	株式会社玄海測量コンサルタント	H26.12.12 H27.3.25
長崎県	島原市 一部	道路計画	基準点測量	4級	29点	長崎県島原振興局 助言 10354	株式会社ベック	H26.12.22 H27.3.20
長崎県	佐々町 全域	総合計画	数値撮影(デジタル) 水準測量 写真地図作成(デジタルオルソ)	地上画素寸法 8cm (UltraCAMXp) 簡級 500	32.3km <sup>2</sup> 43.8km 32.3km <sup>2</sup>	長崎県佐々町 助言 10370	株式会社パスコ	H26.12.25 H27.2.27
長崎県	対馬市 一部	砂防計画	数値撮影(デジタル)	地上画素寸法 20cm	113.75km <sup>2</sup>	長崎県対馬振興局 助言 10405	アジア航測株式会社	H26.12.26 H27.3.20
長崎県	諫早市 一部	地盤変動調査	水準測量 水準測量	1級 2級	15.2km 28.3km	長崎県諫早市 助言 10361	扇精光コンサルタンツ株式会社	H27.1.6 H27.3.31
長崎県	対馬市 一部	道路計画	MMS計測	500	215.18km	長崎県対馬市 助言 10381	株式会社パスコ	H27.1.6 H27.2.27
長崎県	雲仙市 一部	その他	MMS計測	500	0.3015km	長崎県雲仙市 助言 10382	株式会社パスコ	H27.1.6 H27.3.27
長崎県	諫早市 一部	その他	復旧測量(基準点) 復旧測量(水準)	1級 3級	1点 1点	九州地方整備局長崎河川国道事務所 助言 10366	扇精光コンサルタンツ株式会社	H27.1.7 H27.2.28
長崎県	諫早市 一部	河川計画	基準点測量 基準点測量 水準測量 現地測量(数値地形図作成)	3級 4級 3級 500	2点 5点 0.8km 0.015km <sup>2</sup>	長崎県県央振興局 助言 10384	日本企画設計株式会社	H27.1.13 H27.2.28
長崎県	諫早市 一部	その他	復旧測量(基準点) 復旧測量(水準)	3級 3級	1点 1点	九州地方整備局長崎河川国道事務所 助言 10402	扇精光コンサルタンツ株式会社	H27.1.21 H27.3.31
長崎県	雲仙市 一部 諫早市 一部	地盤変動調査	基準点測量 基準点測量 水準測量	2級 3級 3級	7点 12点 25.778km	長崎県県央振興局 助言 10442	橋口環境設計株式会社	H27.2.4 H27.3.27
長崎県	佐世保市 一部	その他	基準点測量	2級	1点	防衛省九州防衛局 助言 10441	株式会社玄海測量コンサルタント	H27.2.17 H27.3.31
長崎県	東彼杵町 一部	道路計画	MMS計測	500	17km	長崎県東彼杵町 助言 10453	株式会社パスコ	H27.2.20 H27.3.27
長崎県	諫早市 一部	道路管理	修正測量	1000	4.56km	長崎県諫早市 助言 10462	国際航業株式会社	H27.2.25 H27.3.23

## 九州地方

都道府県名	測量地域	測量目的	測量種別	縮尺・等級	事業量	測量計画機関(助言番号)	測量作業機関	実施時期
長崎県	佐世保市 一部	基準点管理	復旧測量(基準点)	1級	2点	長崎県佐世保市助言 I0440	株式会社西海測量設計	H27.2.27 H27.3.23
長崎県	佐々町 一部 佐世保市 一部	河川管理	基準点測量 基準点測量 水準測量	2級 3級 3級	6点 1点 12点	長崎県県北振興局助言 I0479	豊福設計株式会社	H27.3.23 H27.6.30
長崎県	諫早市 一部	その他	基準点測量 基準点測量 水準測量 数値図化	2級 3級 3級 1000	5点 15点 7.7km 0.85km <sup>2</sup>	長崎県県央振興局助言 I0483	大成ジオテック株式会社	H27.3.27 H27.7.18
長崎県	松浦市 一部 佐世保市 一部	河川管理	基準点測量 基準点測量 水準測量	2級 3級 3級	5点 1点 12.1km	長崎県県北振興局助言 I0482	株式会社マリタイム・プランニング	H27.3.30 H27.6.30
長崎県	松浦市 一部 諫早市 一部	道路計画	数値撮影(デジタル) 数値撮影(デジタル) 数値図化(同時調整含む) 数値図化(同時調整含む) 基準点測量	地上画素寸法 6cm 地上画素寸法 6cm 500 500 3級	0.23km <sup>2</sup> 0.08km <sup>2</sup> 0.23km <sup>2</sup> 0.08km <sup>2</sup> 10点	九州地方整備局長崎河川国道事務所助言 I0011	東亜建設技術株式会社	H27.4.1 H27.6.30
長崎県	諫早市 一部	ダム計画	基準点測量 基準点測量 水準測量	2級 3級 3級	4点 7点 1点	九州地方整備局長崎河川国道事務所助言 I0012	東亜建設技術株式会社	H27.4.28 H27.6.19
長崎県	諫早市 一部	河川管理	基準点測量 水準測量 水準測量	2級 3級 3級	12点 3点 8.9km	長崎県 県央振興局助言 I0021	旭測量設計株式会社	H27.5.11 H27.7.31
長崎県	諫早市 一部 大村市 一部	河川管理	基準点測量 基準点測量 水準測量 水準測量	2級 3級 3級 3級	11点 4点 2点 14.3km	長崎県 県央振興局助言 I0022	太洋技研株式会社	H27.5.13 H27.8.31
長崎県	長崎市 一部	河川管理	水準測量	3級	47.7km36点	長崎県 長崎振興局助言 I0034	扇精光コンサルタンツ株式会社	H27.5.28 H27.8.31
長崎県	南島原市 一部 雲仙市 一部 島原市 一部	河川管理	基準点測量 水準測量	2級 3級	30点 30点	長崎県 島原振興局助言 I0025	株式会社大信技術開発	H27.6.1 H27.10.29
長崎県	西海市 一部	道路計画	基準点測量	2級	3点	長崎県西海市助言 I0197	株式会社肥後測量設計	H27.6.5 H27.12.1
長崎県	時津町 一部 長与町 一部 長崎市 一部	河川管理	基準点測量 基準点測量 水準測量 水準測量	2級 3級 3級 3級	4点 4点 1点 27.7km18点	長崎県 長崎振興局助言 I0039	株式会社長崎測量設計	H27.6.10 H27.8.31
長崎県	壱岐市 一部	道路計画	基準点測量 基準点測量 水準測量	2級 3級 2級	7点 9点 12.4km2点	長崎県 壱岐振興局助言 I0127	株式会社壱岐コンサルタント	H27.6.15 H28.3.25
長崎県	大村市 一部	道路管理	基準点測量	3級	1点	九州地方整備局長崎河川国道事務所大村維持出張所助言 I0059	扇精光コンサルタンツ株式会社	H27.6.23 H27.7.22
長崎県	西海市 一部	その他	基準点測量	2級	2点	長崎県 県北振興局助言 I0052	株式会社実光測量設計	H27.6.25 H27.9.18
長崎県	西海市 一部	その他	基準点測量 基準点測量 現地測量(数値地形図作成)	2級 3級 500	1点 9点 0.291km <sup>2</sup>	西海町土地改良区助言 I0054	長崎県土地改良事業団体連合会	H27.6.26 H28.3.18
長崎県	長崎市 一部	砂防計画	基準点測量 基準点測量	2級 3級	2点 1点	長崎県 長崎振興局助言 I0048	株式会社高松設計コンサルタント	H27.6.30 H27.9.14
長崎県	五島市 一部	砂防計画	基準点測量 基準点測量 現地測量(数値地形図作成)	2級 4級 500	2点 41点 0.09km <sup>2</sup>	長崎県五島振興局 上五島支所助言 I0070	橋口環境設計株式会社	H27.7.10 H27.10.22
長崎県	雲仙市 一部	その他	基準点測量 現地測量(数値地形図作成)	3級 500	26点 0.496km <sup>2</sup>	八斗木土地改良区助言 I0078	長崎県土地改良事業団体連合会	H27.7.10 H28.2.23
長崎県	西海市 一部	港湾計画	基準点測量 基準点測量	2級 3級	3点 6点	長崎県県北振興局助言 I0090	株式会社工藤測量設計	H27.7.15 H27.10.31
長崎県	五島市 一部	基準点管理	基準点測量	2級	1点	長崎県 五島市助言 I0061	有限会社さくら測量	H27.8.10 H27.9.7
長崎県	長与町 一部 時津町 一部	道路計画	基準点測量 基準点測量	2級 3級	2点 1点	長崎県 長崎振興局助言 I0124	豊福設計株式会社	H27.8.17 H27.10.30
長崎県	壱岐市 一部	道路計画	基準点測量 水準測量	2級 2級	4点 11.5km	長崎県 壱岐振興局助言 I0128	県北土地開発株式会社	H27.8.17 H27.10.31
長崎県	五島市 一部	その他	基準点測量 現地測量(数値地形図作成)	3級 500	13点 0.481km <sup>2</sup>	牟田土地改良区助言 I0173	長崎県土地改良事業団体連合会	H27.8.25 H28.3.10
長崎県	五島市 一部	その他	基準点測量 基準点測量 その他	2級 3級 500	2点 15点 0.222km <sup>2</sup>	大宝土地改良区助言 I0174	長崎県土地改良事業団体連合会	H27.8.28 H28.3.10
長崎県	五島市 一部	砂防計画	基準点測量 基準点測量 水準測量 現地測量(数値地形図作成)	3級 4級 4級 500	4点 83点 1点 0.14km <sup>2</sup>	長崎県 五島振興局助言 I0153	有限会社睦測量	H27.9.1 H28.2.26
長崎県	諫早市 一部	鉄道計画	復旧測量(基準点)	1級	1点	独立行政法人鉄道建設・運輸施設整備支援機構鉄道建設本部九州新幹線建設局助言 I0220	玉野総合コンサルタント株式会社	H27.10.5 H27.11.27
長崎県	長崎市 一部	砂防計画	数値図化	2500	5.24km <sup>2</sup>	長崎県 長崎振興局助言 I0233	アジアエンジニアリング株式会社	H27.10.8 H27.10.30
長崎県	長崎市 一部	基準点管理	復旧測量(基準点)	2級	1点	長崎県長崎市助言 I0287	第一復建株式会社	H27.11.9 H27.11.30
長崎県	波佐見町 全域	総合計画	数値撮影(デジタル) 写真地図作成(デジタルオルソ)	地上画素寸法 12cm(UCXp) 1000	56km <sup>2</sup> 56km <sup>2</sup>	波佐見町助言 I0300	株式会社パスコ	H27.11.17 H28.2.29

## 九州地方

都道府県名	測量地域	測量目的	測量種別	縮尺・等級	事業量	測量計画機関(助言番号)	測量作業機関	実施時期
長崎県	島原市 一部 南島原市 一部	砂防計画	数値撮影(デジタル) 航空レーザ測量	地上画素寸法 12cm(DMC II 230) 500	15km <sup>2</sup> 20.58km <sup>2</sup>	九州地方整備局雲仙復興事務所 助言 I0303	朝日航洋株式会社	H27.11.19 H28.2.29
長崎県	雲仙市 一部 諫早市 一部	地盤変動調査	基準点測量 基準点測量 水準測量	2級 3級 4級	7点 12点 28.8km	長崎県県央振興局 助言 I0305	株式会社創建	H27.12.1 H28.3.28
長崎県	新上五島町 一部	その他	基準点測量	2級	3点	長崎県新上五島町 助言 I0317	九州オリエン測量設計株式会社	H27.12.7 H28.1.29
熊本県	御船町 一部 嘉島町 一部 益城町 一部	砂防計画	数値図化 写真地図作成(デジタル オルソ)	2500 2500	6.5km <sup>2</sup> 6.5km <sup>2</sup>	熊本県上益城地域振興局 助言 I0331	東亜建設技術株式会社	H22.10.6 H23.3.11
熊本県	熊本市 一部	その他	水準測量 数値図化	3級 1000	0.3km 1.1km <sup>2</sup>	熊本県熊本市 助言 I0292	大和測量設計株式会社	H23.1.11 H23.3.25
熊本県	美里町 一部	その他	航空レーザ測量	2500	85.6km <sup>2</sup>	九州地方整備局熊本河川国道事務所 助言 I0323	国際航業株式会社	H23.2.1 H23.3.18
熊本県	熊本市 全域	総合計画	修正測量 数値図化 修正測量 数値図化 修正測量	500 1000 1000 2500 2500	13.4km <sup>2</sup> 5.94km <sup>2</sup> 13.49km <sup>2</sup> 13.49km <sup>2</sup> 338.19km <sup>2</sup>	熊本県熊本市 助言 I0135	株式会社パスコ	H24.9.13 H26.3.31
熊本県	合志市 全域	その他	数値撮影(デジタル) 写真地図作成(デジタル オルソ) 既成図数値化 既成図数値化 修正測量 その他 その他 修正測量 MMS計測	地上画素寸法 8cm 500 500 1000 1000 500(座標変換) 1000(座標変換) 500 500 500	53.1km <sup>2</sup> 53.1km <sup>2</sup> 182km 234km 234km 182km 234km 182km 467km	熊本県合志市 助言 I0289	株式会社パスコ	H24.12.25 H25.3.29
熊本県	山都町 一部	その他	基準点測量	3級	0.392km <sup>2</sup> 12点	熊本県 助言 I0363	熊本県土地改良事業団体連合会	H25.2.15 H25.3.22
熊本県	芦北町 一部	砂防計画	数値図化 写真地図作成(デジタル オルソ)	2500 2500	5km <sup>2</sup> 5km <sup>2</sup>	熊本県南広域本部芦北地域振興局 助言 I0151	アジア航測株式会社	H25.8.2 H25.12.20
熊本県	山都町 一部	砂防計画	数値図化 写真地図作成(デジタル オルソ) 空中三角測	2500 2500 1/10000	5.14km <sup>2</sup> 5.14km <sup>2</sup> 85M	熊本県上益城地域振興局 助言 I0390	パンフィックコンサルタンツ株式会社	H26.1.27 H26.3.20
熊本県	甲佐町 一部 山都町 一部	砂防計画	数値図化 写真地図作成(デジタル オルソ)	2500 2500	7.3km <sup>2</sup> 7.3km <sup>2</sup>	熊本県上益城地域振興局 助言 I0393	国際航業株式会社	H26.1.29 H26.3.20
熊本県	山都町 一部	その他	基準点測量	3級	6点	熊本県(上益城地域振興局) 助言 I0412	熊本県土地改良事業団体連合会	H26.2.13 H26.3.20
熊本県	熊本市 一部	その他	MMS計測 数値図化	500 500	120km 120km	熊本県熊本市 助言 I0427	株式会社パスコ	H26.3.4 H26.3.31
熊本県	宇土市 全域	固定資産	数値撮影(デジタル) 写真地図作成(デジタル オルソ)	地上画素寸法 12cm DMC II 1000	74.2km <sup>2</sup> 74.2km <sup>2</sup>	熊本県宇土市 助言 I0010	株式会社九州不動産鑑定所	H26.4.21 H27.3.31
熊本県	荒尾市 一部	土地区画整理	基準点測量 基準点測量 現地測量(数値地形図作成)	2級 4級 500	5点 83点 0.1km <sup>2</sup>	熊本県荒尾市 助言 I0047	株式会社橋本測地設計事務所	H26.5.27 H26.9.30
熊本県	山都町 一部	農地開発	数値撮影(デジタル) 水準測量 数値図化	地上画素寸法 14.5cm(DMC II 230) 簡級 1000	19.16km <sup>2</sup> 10km 0.43km <sup>2</sup>	熊本県山都町 助言 I0103	アジア航測株式会社	H26.6.2 H26.12.26
熊本県	熊本市 一部	その他	基準点測量 基準点測量 基準点測量 基準点測量 現地測量(数値地形図作成)	1級 2級 3級 4級 500	1点 8点 18点 268点 1.26km <sup>2</sup>	熊本県県央本部農林部 助言 I0056	熊本県土地改良事業団体連合会	H26.6.6 H26.12.12
熊本県	南関町 一部	その他	基準点測量	3級	8点	熊本県(県北広域本部玉名地域振興局) 助言 I0081	熊本県土地改良事業団体連合会	H26.6.30 H27.2.27
熊本県	南関町 一部	その他	基準点測量	3級	8点	熊本県(県北広域本部玉名地域振興局) 助言 I0082	熊本県土地改良事業団体連合会	H26.6.30 H27.2.27
熊本県	和水町 一部	その他	基準点測量	3級	17点	熊本県(県北広域本部玉名地域振興局) 助言 I0083	熊本県土地改良事業団体連合会	H26.6.30 H27.2.27
熊本県	和水町 一部	その他	基準点測量	3級	3点	熊本県(玉名地域振興局) 助言 I0084	熊本県土地改良事業団体連合会	H26.6.30 H27.2.27
熊本県	天草市 一部	砂防計画	数値図化 写真地図作成(デジタル オルソ)	2500 2500	10.5km <sup>2</sup> 10.5km <sup>2</sup>	熊本県天草広域本部 助言 I0128	アジア航測株式会社	H26.7.9 H27.3.13
熊本県	天草市 一部	砂防計画	数値図化 写真地図作成(デジタル オルソ)	2500 2500	11.7km <sup>2</sup> 11.7km <sup>2</sup>	熊本県天草広域本部 助言 I0201	国土防災技術株式会社	H26.7.9 H27.3.13

## 九州地方

都道府県名	測量地域	測量目的	測量種別	縮尺・等級	事業量	測量計画機関(助言番号)	測量作業機関	実施時期
熊本県	阿蘇市 一部	その他	基準点測量 基準点測量 基準点測量	2級 3級 2級	6点 8点 12.3km10点	熊本県(県北広域本部阿蘇地域振興局) 助言 I0148	東和測量設計株式会社	H26.8.13 H26.12.19
熊本県	熊本市 一部	道路計画	基準点測量 水準測量	3級 3級	4点 8.1km4点	熊本県熊本市 助言 I0154	株式会社福山コンサルタント	H26.8.18 H26.12.22
熊本県	玉名市 一部	土地改良	水準測量 数値撮影(デジタル) 数値図化	3級 地上画素寸法 12cm(UCD) 1000	6.7km5点 2.17km <sup>2</sup> 0.65km <sup>2</sup>	熊本県(玉名地域振興局) 助言 I0175	大成ジオテック株式会社	H26.9.1 H26.12.10
熊本県	南小国町 一部 小国町 一部 西原村 一部	砂防計画	数値図化 写真地図作成(デジタル オルソ)	2500 2500	2.96km <sup>2</sup> 2.96km <sup>2</sup>	熊本県(県北広域本部阿蘇地域振興局) 助言 I0367	株式会社日航コンサルタント	H26.9.18 H27.3.16
熊本県	玉名市 一部	その他	基準点測量	2級	5点	熊本県(県北広域本部玉名地域振興局) 助言 I0200	熊本県土地改良事業団体連合会	H26.9.19 H27.3.2
熊本県	阿蘇市 一部	その他	基準点測量 現地測量(数値地形図作成)	3級 500	3点 0.16km <sup>2</sup>	熊本県(県北広域本部阿蘇地域振興局) 助言 I0199	熊本県土地改良事業団体連合会	H26.9.22 H27.3.16
熊本県	天草市 一部	砂防計画	数値図化 写真地図作成(デジタル オルソ)	2500 2500	5.17km <sup>2</sup> 5.17km <sup>2</sup>	熊本県天草広域本部 助言 I0266	復建調査設計株式会社	H26.9.26 H28.3.4
熊本県	和水町 一部	河川計画	基準点測量	3級	3点	九州地方整備局菊池川河川事務所 助言 I0276	株式会社建設技術コンサルタント	H26.9.27 H27.3.16
熊本県	熊本市 一部	その他	基準点測量	4級	29点	熊本県熊本市 助言 I0362	株式会社阿蘇測量設計	H26.10.6 H27.3.13
熊本県	和水町 一部	砂防計画	数値図化 写真地図作成(デジタル オルソ)	2500 2500	1.7km <sup>2</sup> 1.7km <sup>2</sup>	熊本県(玉名地域振興局) 助言 I0424	国土防災技術株式会社	H26.10.8 H27.3.31
熊本県	菊池市 全域	総合計画	数値撮影(デジタル) 水準測量 同時調整 写真地図作成(デジタル オルソ)	地上画素寸法 10cm 簡級 1000 1000	276.77km <sup>2</sup> 25.82km <sup>2</sup> 276.77km <sup>2</sup> 276.77km <sup>2</sup>	熊本県菊池市 助言 I0259	国際航業株式会社	H26.10.10 H27.3.25
熊本県	宇城市 一部	道路計画	基準点測量	2級	5点	熊本県宇城市 助言 I0399	カンセイコンサルタント株式会社	H26.10.15 H27.2.27
熊本県	菊陽町 一部	総合計画	復旧測量(基準点) 基準点測量	1級 3級	3点 20点	熊本県菊陽町 助言 I0249	玉野総合コンサルタント株式会社	H26.10.16 H27.2.20
熊本県	荒尾市 一部 玉名市 一部	砂防計画	数値図化 写真地図作成(デジタル オルソ)	2500 2500	1.7km <sup>2</sup> 1.7km <sup>2</sup>	熊本県県北広域本部玉名地域振興局 助言 I0256	第一復建株式会社	H26.10.17 H27.3.31
熊本県	水俣市 一部	道路計画	数値撮影(デジタル) 数値図化	地上画素寸法 12cm UltraCAMXp 1000	2km <sup>2</sup> 2km <sup>2</sup>	熊本県県南広域本部芦北地域振興局 助言 I0263	株式会社水野建設コンサルタント	H26.10.27 H27.1.31
熊本県	天草市 一部	砂防計画	数値図化 写真地図作成(デジタル オルソ)	2500 2500	8.4km <sup>2</sup> 8.4km <sup>2</sup>	熊本県天草広域本部 助言 I0269	朝日航洋株式会社	H26.10.27 H27.3.13
熊本県	八代市 一部	河川計画	基準点測量 基準点測量	2級 4級	3点 12点	九州地方整備局八代河川国道事務所 助言 I0304	株式会社九英	H26.10.30 H27.2.27
熊本県	山鹿市 全域	総合計画	数値撮影(デジタル) 写真地図作成(デジタル オルソ)	地上画素寸法 12cm 1000	299.67km <sup>2</sup> 299.67km <sup>2</sup>	熊本県山鹿市 助言 I0300	国際航業株式会社	H26.11.1 H27.3.20
熊本県	天草市 一部	その他	基準点測量	2級	15点	熊本県 助言 I0297	熊本県土地改良事業団体連合会	H26.11.10 H27.2.27
熊本県	天草市 一部	その他	基準点測量	3級	1点	熊本県(天草広域本部天草地域振興局) 助言 I0330	アジアプランニング株式会社	H26.11.10 H27.2.27
熊本県	八代市 一部	総合計画	数値撮影(デジタル) 写真地図作成(デジタル オルソ)	地上画素寸法 15cm(UCFp17条 未申請) 1000	199.7km <sup>2</sup> 199.7km <sup>2</sup>	熊本県八代市 助言 I0312	国際航業株式会社	H26.11.18 H27.3.31
熊本県	熊本市 一部	その他	MMS計測 数値図化	500 500	93.4km 93.4km	熊本県熊本市 助言 I0314	株式会社パスコ	H26.11.18 H27.3.27
熊本県	天草市 一部	砂防計画	数値図化 写真地図作成(デジタル オルソ)	2500 2500	10.9km <sup>2</sup> 10.9km <sup>2</sup>	熊本県天草広域本部 助言 I0315	中日本航空株式会社	H26.11.18 H27.3.13
熊本県	南関町 一部	土地改良	数値撮影(デジタル) 数値図化	地上画素寸法 12cm(UCX) 1000	2.8km <sup>2</sup> 0.15km <sup>2</sup>	熊本県玉名地域振興局 助言 I0448	大和測量設計株式会社	H26.11.19 H27.3.27
熊本県	熊本市 全域	固定資産	数値撮影(デジタル) 同時調整 写真地図作成(デジタル オルソ)	地上画素寸法 10cm(DMC2 II 230) 1000 1000	389.54km <sup>2</sup> 389.54km <sup>2</sup> 389.54km <sup>2</sup>	熊本県熊本市 助言 I0222	朝日航洋株式会社	H26.12.1 H27.2.27
熊本県	熊本市 一部	その他	復旧測量(基準点)	3級	2点	熊本市交通局 助言 I0265	株式会社水野建設コンサルタント	H26.12.1 H27.1.30
熊本県	阿蘇市 一部	道路管理	基準点測量	3級	24点	九州地方整備局熊本河川国道事務所 助言 I0388	株式会社新世コンソーシアム	H27.1.13 H27.3.20

## 九州地方

都道府県名	測量地域	測量目的	測量種別	縮尺・等級	事業量	測量計画機関(助言番号)	測量作業機関	実施時期
熊本県	上天草市 一部	砂防計画	数値図化 写真地図作成(デジタル オルソ)	2500 2500	4.12km <sup>2</sup> 4.12km <sup>2</sup>	熊本県天草広域本部 助言 10397	パンフィックコンサルタン ツ株式会社	H27.1.19 H27.3.13
熊本県	天草市 一部	砂防計画	数値図化 写真地図作成(デジタル オルソ)	2500 2500	12.96km <sup>2</sup> 12.96km <sup>2</sup>	熊本県天草広域本部 助言 10398	パンフィックコンサルタン ツ株式会社	H27.1.19 H27.3.13
熊本県	熊本市 一部	砂防計画	数値図化 写真地図作成(デジタル オルソ)	2500 2500	1.05km <sup>2</sup> 1.05km <sup>2</sup>	熊本県県央広域本部 助言 10427	国土防災技術株式会社	H27.1.19 H27.3.25
熊本県	天草市 一部	砂防計画	数値図化 写真地図作成(デジタル オルソ)	2500 2500	11.5km <sup>2</sup> 11.5km <sup>2</sup>	熊本県天草広域本部 助言 10450	株式会社ウエスコ	H27.1.19 H28.2.29
熊本県	宇土市 一部	砂防計画	数値図化 写真地図作成(デジタル オルソ)	2500 2500	2.3km <sup>2</sup> 2.3km <sup>2</sup>	熊本県(宇城地域振興局) 助言 10414	株式会社パスコ	H27.1.28 H27.3.25
熊本県	南阿蘇村 一部	砂防計画	数値図化 写真地図作成(デジタル オルソ)	2500 2500	2.7km <sup>2</sup> 2.7km <sup>2</sup>	熊本県県北広域本部阿蘇地域 振興局 助言 10445	アジア航測株式会社	H27.1.29 H27.6.30
熊本県	南関町 一部	その他	基準点測量	3級	3点	熊本県県北広域本部玉名地域 振興局 助言 10422	熊本県土地改良事業団 体連合会	H27.2.2 H27.2.16
熊本県	大津町 一部 南阿蘇村 一部	道路計画	基準点測量 基準点測量	2級 3級	4点 9点	九州地方整備局熊本河川国道 事務所 助言 10421	株式会社水野建設コン サルタント	H27.2.10 H27.3.20
熊本県	嘉島町 一部	土地区画 整理	復旧測量(基 準点) 復旧測量(基 準点)	2級 3級	8点 9点	熊本県嘉島町 助言 10443	株式会社第一エンジニア リング	H27.2.18 H27.3.31
熊本県	合志市 一部	その他	MMS計測	500	2.47km	熊本県合志市 助言 10459	株式会社パスコ	H27.2.25 H27.3.20
熊本県	八代市 一部	砂防計画	数値図化 写真地図作成(デジタル オルソ)	2500 2500	8.45km <sup>2</sup> 8.45km <sup>2</sup>	熊本県県南広域本部 助言 10032	株式会社日航コンサルタ ント	H27.3.8 H27.9.30
熊本県	八代市 一部	砂防計画	数値図化 写真地図作成(デジタル オルソ)	2500 2500	7.61km <sup>2</sup> 7.61km <sup>2</sup>	熊本県県南広域本部 助言 10033	写測エンジニアリング株 式会社	H27.3.8 H27.9.30
熊本県	熊本市 一部	道路計画	基準点測量 基準点測量	3級 4級	12点 50点	熊本県熊本市 助言 10475	有限会社プランサービ ス・タヤマ	H27.3.12 H27.3.30
熊本県	天草市 一部	その他	基準点測量 基準点測量	2級 3級	1点 1点	熊本県 助言 10067	熊本県土地改良事業団 体連合会	H27.7.6 H27.12.10
熊本県	和水町 一部	その他	基準点測量 基準点測量 現地測量(数 値地形図作 成)	2級 3級 500	1点 6点 0.12km <sup>2</sup>	熊本県(県北広域本部玉名地 域振興局) 助言 10086	熊本県土地改良事業団 体連合会	H27.7.21 H28.2.26
熊本県	和水町 一部	その他	基準点測量 現地測量(数 値地形図作 成)	3級 500	4点 0.05km <sup>2</sup>	熊本県(県北広域本部玉名地 域振興局) 助言 10087	熊本県土地改良事業団 体連合会	H27.7.21 H28.2.26
熊本県	芦北町 一部	土地改良	水準測量 水準測量 水準測量 数値図化	3級(GNSS) 3級 簡級 1000	2点 14km14点 24.6km 0.8km <sup>2</sup>	熊本県県南広域本部芦北地域 振興局 助言 10160	大和測量設計株式会社	H27.7.21 H27.9.30
熊本県	阿蘇市 一部	その他	基準点測量 現地測量(数 値地形図作 成)	3級 500	3点 0.12km <sup>2</sup>	熊本県(県北広域本部阿蘇地 域振興局) 助言 10091	熊本県土地改良事業団 体連合会	H27.7.27 H28.2.19
熊本県	苓北町 一部	基準点管 理	復旧測量(基 準点)	2級	1点	熊本県苓北町 助言 10158	株式会社パスコ	H27.7.31 H27.9.30
熊本県	熊本市 一部 合志市 一部 大津町 一部 南阿蘇村 一部	その他	基準点測量 基準点測量	3級 4級	9点 121点	九州地方整備局熊本河川国道 事務所 助言 10139	株式会社水野建設コン サルタント	H27.8.17 H28.1.29
熊本県	和水町 一部	その他	数値図化	1000	0.106km <sup>2</sup>	熊本県(県北広域本部玉名地 域振興局) 助言 10145	株式会社パスコ	H27.8.24 H27.11.27
熊本県	阿蘇市 一部	道路計画	基準点測量 基準点測量 基準点測量 水準測量	2級 3級 4級 3級	6点 7点 65点 6.85km	九州地方整備局熊本河川国道 事務所 助言 10170	株式会社水野建設コン サルタント	H27.9.1 H28.3.14
熊本県	八代市 一部	都市計画	修正測量 数値図化	1000 2500	1.02km <sup>2</sup> 5.74km <sup>2</sup>	熊本県八代市 助言 10161	国際航業株式会社	H27.9.2 H27.11.30
熊本県	菊陽町 一部	総合計画	基準点測量	3級	27点	熊本県菊陽町 助言 10198	玉野総合コンサルタント 株式会社	H27.9.18 H28.1.29
熊本県	水俣市 一部	その他	基準点測量 現地測量(数 値地形図作 成)	2級 500	2点 0.03km <sup>2</sup>	熊本県(葦北地域振興局) 助言 10216	熊本県土地改良事業団 体連合会	H27.10.1 H28.2.29
熊本県	熊本市 一部	砂防計画	数値図化 写真地図作成(デジタル オルソ)	2500 2500	5.04km <sup>2</sup> 5.04km <sup>2</sup>	熊本県県央広域本部 助言 10221	国土防災技術株式会社	H27.10.2 H27.11.30
熊本県	天草市 一部	その他	基準点測量 基準点測量 現地測量(数 値地形図作 成)	2級 3級 500	2点 6点 0.086km <sup>2</sup>	熊本県(天草広域本部) 助言 10217	熊本県土地改良事業団 体連合会	H27.10.5 H28.2.29
熊本県	宇城市 一部	農地開発	水準測量 数値図化	3級 1000	7.1km 1.85km <sup>2</sup>	熊本県宇城市 助言 10279	国際航業株式会社	H27.11.2 H28.1.25

## 九州地方

都道府県名	測量地域	測量目的	測量種別	縮尺・等級	事業量	測量計画機関(助言番号)	測量作業機関	実施時期
大分県	大分市 一部	土地区画整理	基準点測量 現地測量(数値地形図作成)	4級 500	20点 0.04km <sup>2</sup>	大分県大分市 助言 10246	福岡都市技術株式会社	H25.10.28 H26.3.14
大分県	大分市 一部	土地区画整理	現地測量(数値地形図作成)	500	0.14km <sup>2</sup>	大分県大分市 助言 10355	福岡都市技術株式会社	H26.1.6 H26.2.28
大分県	豊後大野市 全域 竹田市 全域 臼杵市 一部	森林計画	数値撮影(デジタル)	地上画素寸法 30cm(DMC II)	1551km <sup>2</sup>	大分県 助言 10034	国際航業株式会社	H26.5.1 H26.11.28
大分県	日田市 全域	都市計画	数値撮影(デジタル) 数値図化(同時調整含む)	地上画素寸法 18cm(UCD) 2500	64.25km <sup>2</sup> 64.25km <sup>2</sup>	大分県日田市 助言 10079	東亜建設技術株式会社	H26.5.13 H27.3.20
大分県	由布市 一部 臼杵市 一部 大分市 一部	河川管理	数値撮影(デジタル) 地図編集	地上画素寸法 23cm(DMC) 2500	108km <sup>2</sup> 29km 108km <sup>2</sup>	九州地方整備局大分河川国道事務所 助言 10053	国際航業株式会社	H26.6.2 H27.2.27
大分県	玖珠町 一部	その他	基準点測量 基準点測量 現地測量(数値地形図作成)	3級 4級 250	16点 21点 0.02km <sup>2</sup>	防衛省九州防衛局 助言 10111	玉野総合コンサルタント株式会社	H26.7.16 H26.9.30
大分県	大分市 一部	土地区画整理	基準点測量 現地測量(数値地形図作成)	4級 500	20点 0.07km <sup>2</sup>	大分市 助言 10130	福岡都市技術株式会社	H26.7.29 H27.3.20
大分県	大分市 全域	都市計画	修正測量 修正測量	1000 2500	7.3km <sup>2</sup> 170.5km <sup>2</sup>	大分市 助言 10133	株式会社パスコ	H26.8.4 H27.3.13
大分県	杵築市 一部	道路計画	MMS計測	500	230km	大分県杵築市 助言 10146	株式会社パスコ	H26.8.11 H27.3.20
大分県	別府市 全域	固定資産	数値撮影(デジタル) 写真地図作成(デジタルオルソ)	地上画素寸法 12cm(DMC II 230) 1000	125.23km <sup>2</sup> 125.23km <sup>2</sup>	大分県別府市 助言 10208	朝日航洋株式会社	H26.9.16 H27.3.27
大分県	玖珠町 一部	砂防計画	カラー撮影(フィルム) 数値図化 修正測量	10000 2500 2500	0.06km <sup>2</sup> 1.55km <sup>2</sup> 0.06km <sup>2</sup>	大分県玖珠土木事務所 助言 10480	株式会社日航コンサルタント	H26.10.29 H27.4.24
大分県	大分市 一部	土地区画整理	基準点測量 基準点測量	1級 3級	3点 15点	大分市 助言 10253	福岡都市技術株式会社	H26.11.4 H27.3.13
大分県	中津市 全域	都市計画	その他 修正測量 地図編集	座標変換 2500 10000	56km <sup>2</sup> 56km <sup>2</sup> 56km <sup>2</sup>	大分県中津市 助言 10286	国際航業株式会社	H26.11.4 H27.3.15
大分県	日田市 全域	道路計画	MMS計測	500	320.1km	大分県日田市 助言 10339	株式会社パスコ	H26.12.4 H27.3.20
大分県	豊後高田市 一部	その他	基準点測量 基準点測量	2級 3級	3点 15点	大分県豊後高田市 助言 10345	九豊コンサルタント株式会社	H26.12.19 H27.3.13
大分県	大分市 一部	道路計画	MMS計測	500	37.7km	大分市 助言 10392	株式会社パスコ	H27.1.14 H27.3.31
大分県	日田市 一部	ダム計画	航空レーザ測量	500	8.5km <sup>2</sup>	水資源機構筑後川局大山ダム建設所 助言 10449	中日本航空株式会社	H27.2.7 H27.3.25
大分県	宇佐市 一部	土地改良	基準点測量 基準点測量 基準点測量	1級 2級 4級	12点 1点 49点	九州農政局北部九州土地改良調査管理事務所 助言 10478	株式会社日本水工コンサルタント	H27.3.9 H27.3.31
大分県	玖珠町 一部	その他	基準点測量 基準点測量 現地測量(数値地形図作成)	3級 4級 250	12点 23点 0.001km <sup>2</sup>	防衛省九州防衛局 助言 10103	株式会社コスモエンジニアリング	H27.7.31 H27.8.31
大分県	玖珠町 一部 九重町 一部 日田市 一部 中津市 一部	砂防計画	数値図化 写真地図作成(デジタルオルソ)	2500 2500	6.1km <sup>2</sup> 6.1km <sup>2</sup>	大分県 助言 10184	株式会社パスコ	H27.9.8 H28.3.31
大分県	宇佐市 一部	その他	基準点測量 水準測量	3級 3級	20点 2点	農林水産省九州農政局駅館川農地整備事業所 助言 10239	株式会社八光開発コンサルタント	H27.10.9 H27.12.21
宮崎県	宮崎市 一部	海岸保全	基準点測量	2級	6点	九州地方整備局宮崎河川国道事務所 助言 10396	株式会社高崎総合コンサルタント	H24.2.20 H24.3.15
宮崎県	都城市 全域	総合計画	数値図化 数値図化 数値図化	1000 2500 10000	653.31km <sup>2</sup> 168.18km <sup>2</sup> 485.13km <sup>2</sup>	宮崎県都城市 助言 10194	国際航業株式会社	H24.10.16 H26.2.28
宮崎県	宮崎市 一部 高鍋町 一部 新富町 一部	その他	カラー撮影(フィルム) 水準測量 空中三角測量	5000 簡級 500	28.75km <sup>2</sup> 25km 28.6km 59点	九州地方整備局宮崎河川国道事務所 助言 10272	復建調査設計株式会社	H24.11.26 H25.2.28
宮崎県	高千穂町 一部 五ヶ瀬町 一部	砂防計画	数値図化 写真地図作成(デジタルオルソ)	2500 2500	7.3km <sup>2</sup> 7.3km <sup>2</sup>	宮崎県西臼杵支庁 助言 10072	パンフィックコンサルタント株式会社	H25.7.2 H26.7.31
宮崎県	宮崎市 一部	その他	基準点測量	2級	2点	宮崎県 助言 10179	宮崎県土地改良事業団体連合会	H25.9.24 H26.3.20
宮崎県	日南市 一部	その他	基準点測量	2級	6点	宮崎県 助言 10180	宮崎県土地改良事業団体連合会	H25.10.1 H26.3.15
宮崎県	三股町 一部	砂防計画	数値図化 写真地図作成(デジタルオルソ)	2500 2500	2.88km <sup>2</sup> 2.88km <sup>2</sup>	宮崎県都城市土木事務所 助言 10210	株式会社宮崎産業開発	H25.10.1 H27.2.28
宮崎県	宮崎市 一部	砂防計画	数値図化	2500	3.3km <sup>2</sup>	宮崎県高岡土木事務所 助言 10017	玉野総合コンサルタント株式会社	H26.1.8 H26.3.25
宮崎県	宮崎市 一部	砂防計画	数値図化	2500	0.947km <sup>2</sup>	宮崎県高岡土木事務所 助言 10018	株式会社西部技建コンサルタント	H26.1.8 H26.3.25
宮崎県	綾町 一部	砂防計画	数値図化	2500	1.6km <sup>2</sup>	宮崎県高岡土木事務所 助言 10048	株式会社ウエスコ	H26.1.8 H26.3.25



## 九州地方

都道府県名	測量地域	測量目的	測量種別	縮尺・等級	事業量	測量計画機関(助言番号)	測量作業機関	実施時期
宮崎県	国富町 一部	砂防計画	数値図化 写真地図作成(デジタル オルソ)	2500 2500	1.7km <sup>2</sup> 1.7km <sup>2</sup>	宮崎県高岡土木事務所 助言 10371	株式会社千代田コンサル タント	H26.1.8 H26.3.25
宮崎県	延岡市 一部	砂防計画	数値図化	2500	2.28km <sup>2</sup>	宮崎県延岡土木事務所 助言 10023	九州工営株式会社	H26.1.15 H26.9.11
宮崎県	日向市 一部	河川計画	数値図化	2500	1.1km <sup>2</sup>	宮崎県日向土木事務所 助言 10138	太陽技術コンサルタント 株式会社	H26.1.16 H26.9.22
宮崎県	日之影町 一部	砂防計画	数値図化	2500	1.969km <sup>2</sup>	宮崎県西臼杵支庁 助言 10054	株式会社九州土木設計 コンサルタント	H26.1.21 H26.8.18
宮崎県	宮崎市 一部	その他	基準点測量	4級	158点	法務省宮崎地方法務局 助言 10386	有限会社佐藤測量	H26.1.27 H27.2.28
宮崎県	都農町 一部	砂防計画	数値図化 写真地図作成(デジタル オルソ)	2500 2500	8.7km <sup>2</sup> 8.7km <sup>2</sup>	宮崎県高岡土木事務所 助言 10430	株式会社パスコ	H26.1.29 H26.3.25
宮崎県	串間市 一部	砂防計画	数値図化 写真地図作成(デジタル オルソ)	2500 2500	6.1km <sup>2</sup> 6.1km <sup>2</sup>	宮崎県串間土木事務所 助言 10401	株式会社建設技術研究 所	H26.1.31 H26.3.25
宮崎県	三股町 一部	砂防計画	数値図化	2500	2.99km <sup>2</sup>	宮崎県都城土木事務所 助言 10008	フェニックスコンサルタン ト株式会社	H26.4.15 H26.9.12
宮崎県	西都市 一部	砂防計画	数値図化 写真地図作成(デジタル オルソ)	2500 2500	3.3km <sup>2</sup> 3.3km <sup>2</sup>	宮崎県西都土木事務所 助言 10012	株式会社千代田コンサル タント	H26.4.16 H26.6.28
宮崎県	美郷町 一部	砂防計画	数値図化	2500	15.3km <sup>2</sup>	宮崎県日向土木事務所 助言 10419	株式会社クリアリア	H26.4.17 H27.3.10
宮崎県	美郷町 一部	砂防計画	数値図化	2500	7.9km <sup>2</sup>	宮崎県日向土木事務所 助言 10467	株式会社パスコ	H26.4.17 H27.3.10
宮崎県	西都市 一部	砂防計画	数値図化	2500	5.65km <sup>2</sup>	宮崎県西都土木事務所 助言 10028	朝日航洋株式会社	H26.5.8 H26.10.22
宮崎県	西都市 一部	砂防計画	数値図化	2500	1.17km <sup>2</sup>	宮崎県西都土木事務所 助言 10328	株式会社九州土木設計 コンサルタント	H26.6.16 H27.3.25
宮崎県	五ヶ瀬町 一部	砂防計画	数値図化	2500	7km <sup>2</sup>	宮崎県西臼杵支庁 助言 10176	朝日航洋株式会社	H26.6.19 H27.3.27
宮崎県	国富町 一部	砂防計画	数値図化	2500	3.03km <sup>2</sup>	宮崎県高岡土木事務所 助言 10078	国際航業株式会社	H26.6.20 H27.3.25
宮崎県	串間市 一部	砂防計画	数値図化	2500	1.173km <sup>2</sup>	宮崎県串間土木事務所 助言 10169	株式会社西部技建コン サルタント	H26.6.23 H27.3.25
宮崎県	小林市 一部 高原町 一部	砂防計画	数値図化	2500	8.5km <sup>2</sup>	宮崎県小林土木事務所 助言 10167	八千代エンジニアリング 株式会社	H26.6.24 H27.3.25
宮崎県	高鍋町 一部	砂防計画	数値図化	2500	2.2km <sup>2</sup>	宮崎県高鍋土木事務所 助言 10254	フェニックスコンサルタン ト株式会社	H26.6.24 H27.3.31
宮崎県	都城市 一部	砂防計画	数値図化	2500	2.24km <sup>2</sup>	宮崎県都城土木事務所 助言 10166	八千代エンジニアリング 株式会社	H26.6.30 H27.3.25
宮崎県	三股町 一部	砂防計画	修正測量	2500	0.9km <sup>2</sup>	宮崎県都城土木事務所 助言 10257	株式会社宮崎産業開発	H26.6.30 H27.3.25
宮崎県	日向市 一部	砂防計画	数値図化	2500	1.828km <sup>2</sup>	宮崎県 日向土木事務所 助言 10393	フェニックスコンサルタン ト株式会社	H26.7.2 H27.3.15
宮崎県	宮崎市 一部	砂防計画	数値図化	2500	2km <sup>2</sup>	宮崎県宮崎土木事務所 助言 10356	株式会社クリアリア	H26.7.3 H27.3.25
宮崎県	綾町 一部	砂防計画	数値図化	2500	3.9km <sup>2</sup>	宮崎県高岡土木事務所 助言 10192	フェニックスコンサルタン ト株式会社	H26.7.6 H27.3.25
宮崎県	延岡市 一部	砂防計画	数値図化	2500	2.01km <sup>2</sup>	宮崎県延岡土木事務所 助言 10107	アジア航測株式会社	H26.7.8 H26.7.21
宮崎県	高千穂町 一部	砂防計画	数値図化	2500	5.5km <sup>2</sup>	宮崎県西臼杵支庁 助言 10005	朝日航洋株式会社	H26.7.16 H27.3.27
宮崎県	高千穂町 一部	砂防計画	数値図化	2500	6.1km <sup>2</sup>	宮崎県西臼杵支庁 助言 10473	八千代エンジニアリング 株式会社	H26.7.16 H27.3.27
宮崎県	小林市 一部 えびの市 一部 高原町 一部	砂防計画	数値図化	2500	5.3km <sup>2</sup>	宮崎県小林土木事務所 助言 10119	株式会社ウエスコ	H26.7.22 H26.12.25
宮崎県	都農町 一部	土地区画 整理	基準点測量 基準点測量	2級 3級	3点 4点	宮崎県都農町 助言 10184	株式会社黒木総合鑑定	H26.7.29 H27.3.20
宮崎県	宮崎市 一部	砂防計画	数値図化	2500	2.2km <sup>2</sup>	宮崎県宮崎土木事務所 助言 10394	三井共同建設コンサル タント株式会社	H26.8.1 H27.3.25
宮崎県	宮崎市 一部	砂防計画	数値図化	2500	3.4km <sup>2</sup>	宮崎県高岡土木事務所 助言 10049	八千代エンジニアリング 株式会社	H26.8.2 H27.7.20
宮崎県	延岡市 一部	砂防計画	数値図化	2500	4.6km <sup>2</sup>	宮崎県延岡土木事務所 助言 10171	株式会社建設技術研究 所	H26.8.20 H27.3.15
宮崎県	西都市 一部	砂防計画	数値図化 写真地図作成(デジタル オルソ)	2500 2500	3.73km <sup>2</sup> 3.73km <sup>2</sup>	宮崎県西都土木事務所 助言 10162	株式会社千代田コンサル タント	H26.9.1 H27.3.27
宮崎県	宮崎市 一部	砂防計画	数値図化	2500	4.2km <sup>2</sup>	宮崎県高岡土木事務所 助言 10190	株式会社千代田コンサル タント	H26.9.3 H27.3.25
宮崎県	日之影町 一部	砂防計画	数値図化	2500	6.9km <sup>2</sup>	宮崎県西臼杵支庁 助言 10177	玉野総合コンサルタント 株式会社	H26.9.5 H27.3.27
宮崎県	延岡市 一部	砂防計画	数値図化	2500	1.57km <sup>2</sup>	宮崎県延岡土木事務所 助言 10165	株式会社ウエスコ	H26.9.16 H27.3.31
宮崎県	日之影町 一部	砂防計画	数値図化	2500	1.34km <sup>2</sup>	宮崎県西臼杵支庁 助言 10219	株式会社西田技術開発 コンサルタント	H26.9.30 H27.3.27
宮崎県	高千穂町 一部	砂防計画	数値図化	2500	2.5km <sup>2</sup>	宮崎県西臼杵支庁 助言 10307	株式会社東九州コンサル タント	H26.9.30 H27.3.27
宮崎県	諸塚村 一部	河川計画	数値図化	2500	2.89km <sup>2</sup>	宮崎県日向土木事務所 助言 10283	株式会社東九州コンサル タント	H26.10.10 H27.3.25
宮崎県	美郷町 全域	河川計画	数値図化	2500	10.58km <sup>2</sup>	宮崎県日向土木事務所 助言 10363	株式会社共同技術コン サルタント	H26.10.10 H27.3.25
宮崎県	新富町 全域	固定資産	数値撮影(デ ジタル)	地上画素寸法 15.7cm(DMC II 230)	61.07km <sup>2</sup>	宮崎県新富町 助言 10230	朝日航洋株式会社	H26.10.11 H27.3.27
宮崎県	宮崎市 一部	その他	基準点測量 基準点測量	2級 4級	4点 0.12km <sup>2</sup>	宮崎県 助言 10244	宮崎県土地改良事業団 体連合会	H26.10.15 H27.3.25
宮崎県	宮崎市 一部	その他	基準点測量 基準点測量	2級 4級	5点 0.19km <sup>2</sup>	宮崎県 助言 10245	宮崎県土地改良事業団 体連合会	H26.10.15 H27.3.25
宮崎県	小林市 一部	その他	基準点測量 基準点測量	2級 4級	2点 0.02km <sup>2</sup>	宮崎県 助言 10246	宮崎県土地改良事業団 体連合会	H26.10.15 H27.3.16
宮崎県	小林市 一部	その他	基準点測量 基準点測量	2級 4級	2点 0.02km <sup>2</sup>	宮崎県 助言 10247	宮崎県土地改良事業団 体連合会	H26.10.15 H27.3.16

## 九州地方

都道府県名	測量地域	測量目的	測量種別	縮尺・等級	事業量	測量計画機関(助言番号)	測量作業機関	実施時期
宮崎県	宮崎市 一部	砂防計画	数値図化	2500	0.83km <sup>2</sup>	宮崎県 宮崎土木事務所 助言 I0270	株式会社西田技術開発 コンサルタント	H26.10.28 H27.2.25
宮崎県	新富町 一部	その他	基準点測量 基準点測量	3級 4級	14点 58点	防衛省九州防衛局 助言 I0302	株式会社八光開発コン サルタント	H26.11.11 H26.11.28
宮崎県	串間市 一部	砂防計画	数値図化 写真地図作成(デジタル オルソ)	2500 2500	8.26km <sup>2</sup> 8.26km <sup>2</sup>	宮崎県串間土木事務所 助言 I0325	株式会社パスコ	H26.11.17 H27.3.25
宮崎県	串間市 一部	砂防計画	数値図化 写真地図作成(デジタル オルソ)	2500 2500	0.98km <sup>2</sup> 0.98km <sup>2</sup>	宮崎県串間土木事務所 助言 I0326	株式会社パスコ	H26.11.17 H27.3.25
宮崎県	日向市 一部	道路計画	基準点測量 復旧測量(基 準点)	3級 3級	4点 1点	宮崎県日向土木事務所 助言 I0371	株式会社国土開発コン サルタント	H26.11.19 H27.2.26
宮崎県	日南市 一部	砂防計画	数値図化 写真地図作成(デジタル オルソ)	2500 2500	4.9km <sup>2</sup> 4.9km <sup>2</sup>	宮崎県日南土木事務所 助言 I0318	パンフィックコンサルタン ツ株式会社	H26.11.20 H27.3.5
宮崎県	日南市 一部	砂防計画	数値図化	2500	1.826km <sup>2</sup>	宮崎県日南土木事務所 助言 I0319	九州工営株式会社	H26.11.20 H27.3.5
宮崎県	小林市 一部	砂防計画	数値図化	2500	0.7km <sup>2</sup>	宮崎県小林土木事務所 助言 I0003	株式会社国土開発コン サルタント	H26.12.1 H27.4.30
宮崎県	宮崎市 一部	砂防計画	数値図化	2500	0.714km <sup>2</sup>	宮崎県宮崎土木事務所 助言 I0474	株式会社国土開発コン サルタント	H26.12.1 H27.3.25
宮崎県	宮崎市 一部	道路計画	復旧測量(基 準点)	3級	1点	九州地方整備局宮崎河川国道 事務所 助言 I0348	大福コンサルタント株式 会社	H26.12.11 H27.3.25
宮崎県	宮崎市 一部	砂防計画	数値図化	2500	3.29km <sup>2</sup>	宮崎県宮崎土木事務所 助言 I0368	国際航業株式会社	H26.12.25 H27.3.25
宮崎県	国富町 一部	砂防計画	数値図化	2500	3.13km <sup>2</sup>	宮崎県高岡土木事務所 助言 I0374	国際航業株式会社	H27.1.5 H27.3.25
宮崎県	えびの市 一部	砂防計画	数値図化	2500	8.18km <sup>2</sup>	宮崎県小林土木事務所 助言 I0376	株式会社共同技術コン サルタント	H27.1.6 H27.3.25
宮崎県	宮崎市 一部	砂防計画	数値図化	2500	1.09km <sup>2</sup>	宮崎県宮崎土木事務所 助言 I0377	株式会社共同技術コン サルタント	H27.1.6 H27.3.25
宮崎県	串間市 一部	砂防計画	数値図化	2500	3.91km <sup>2</sup>	宮崎県串間土木事務所 助言 I0390	株式会社共同技術コン サルタント	H27.1.13 H27.3.15
宮崎県	川南町 一部	砂防計画	数値図化	2500	4.52km <sup>2</sup>	宮崎県高鍋土木事務所 助言 I0365	八千代エンジニアリング 株式会社	H27.1.15 H27.3.25
宮崎県	宮崎市 一部	砂防計画	数値図化	2500	2.01km <sup>2</sup>	宮崎県 宮崎土木事務所 助言 I0344	大日本コンサルタント株 式会社	H27.1.17 H27.3.22
宮崎県	日南市 一部	砂防計画	数値図化	2500	6.99km <sup>2</sup>	宮崎県日南土木事務所 助言 I0415	株式会社千代田コンサル タント	H27.1.28 H27.3.10
宮崎県	日南市 一部	砂防計画	数値図化 写真地図作成(デジタル オルソ)	2500 2500	1.16km <sup>2</sup> 1.16km <sup>2</sup>	宮崎県日南土木事務所 助言 I0416	株式会社晃和コンサル タント	H27.1.28 H27.3.25
宮崎県	日南市 一部	砂防計画	数値図化	2500	2.69km <sup>2</sup>	宮崎県日南土木事務所 助言 I0417	株式会社晃和コンサル タント	H27.1.28 H27.3.25
宮崎県	高原町 全域	都市計画	数値図化	5000	85.38km <sup>2</sup>	宮崎県高原町 助言 I0420	国際航業株式会社	H27.1.30 H27.2.27
宮崎県	西都市 一部	砂防計画	数値図化	2500	8.2km <sup>2</sup>	宮崎県西都土木事務所 助言 I0437	大日本コンサルタント株 式会社	H27.2.2 H27.3.25
宮崎県	串間市 一部	砂防計画	数値図化	2500	5.71km <sup>2</sup>	宮崎県串間土木事務所 助言 I0468	パンフィックコンサルタン ツ株式会社	H27.3.9 H27.3.25
宮崎県	小林市 一部	土地改良	数値撮影(デ ジタル) 水準測量 水準測量 水準測量 数値図化(同 時調整含む) 数値撮影(デ ジタル) 水準測量 数値図化(同 時調整含む)	地上画素寸法 6cm(UCFp17条 申請済み) 3級 4級 3級 1000 地上画素寸法 6cm(UCFp17条 申請済み) 4級 1000	6.92km <sup>2</sup> 9.8km 23.6km 15.7km 1.02km <sup>2</sup> 7.79km <sup>2</sup> 40km 1.69km <sup>2</sup>	宮崎県西諸県農林振興局 助言 I0472	株式会社パスコ	H27.3.13 H27.4.30
宮崎県	宮崎市 一部	砂防計画	数値図化	2500	1.46km <sup>2</sup>	宮崎県宮崎土木事務所 助言 I0041	アジア航測株式会社	H27.3.25 H28.3.25
宮崎県	小林市 一部	砂防計画	数値図化	2500	3.18km <sup>2</sup>	宮崎県小林土木事務所 助言 I0002	株式会社国土開発コン サルタント	H27.4.1 H27.7.31
宮崎県	西都市 一部 西米良村 一部	砂防計画	数値図化	2500	3.6km <sup>2</sup>	宮崎県西都土木事務所 助言 I0040	玉野総合コンサルタント 株式会社	H27.6.4 H27.12.17
宮崎県	西都市 一部	森林計画	数値撮影(デ ジタル)	地上画素寸法 25cm(UCFp17条 申請済み)	1373km <sup>2</sup>	宮崎県 助言 I0060	大成ジオテック株式会社	H27.6.24 H27.11.30
宮崎県	都城市 一部	砂防計画	数値図化	2500	3.4km <sup>2</sup>	宮崎県都城土木事務所 助言 I0081	株式会社パスコ	H27.7.15 H28.2.29
宮崎県	小林市 一部	砂防計画	数値図化 写真地図作成(デジタル オルソ)	2500 2500(H25I115で 作成済み)	5.794km <sup>2</sup> 5.794km <sup>2</sup>	宮崎県小林土木事務所 助言 I0098	パンフィックコンサルタン ツ株式会社	H27.7.27 H27.9.15
宮崎県	都城市 一部	砂防計画	数値図化	2500	2.9km <sup>2</sup>	宮崎県都城土木事務所 助言 I0116	株式会社宮崎産業開発	H27.8.7 H28.2.29
宮崎県	新富町 一部	その他	基準点測量 基準点測量	3級 4級	39点 146点	防衛省九州防衛局 助言 I0120	株式会社八光開発コン サルタント	H27.8.12 H27.10.13
宮崎県	えびの市 一部	砂防計画	数値図化	2500	8km <sup>2</sup>	宮崎県小林土木事務所 助言 I0167	株式会社ウエスコ	H27.9.3 H27.12.25
宮崎県	都城市 一部	砂防計画	数値図化	2500	2.2km <sup>2</sup>	宮崎県都城土木事務所 助言 I0169	国際航業株式会社	H27.9.4 H28.2.29
宮崎県	高原町 一部	砂防計画	基準点測量 基準点測量	2級 4級	2点 16点	九州地方整備局宮崎河川国道 事務所 助言 I0203	九州工営株式会社	H27.9.10 H28.2.29

## 九州地方

都道府県名	測量地域	測量目的	測量種別	縮尺・等級	事業量	測量計画機関(助言番号)	測量作業機関	実施時期
宮崎県	川南町 全域	土地改良	水準測量 水準測量 数値図化 数値撮影(デジタル)	3級 簡級 1000 地上画素寸法 14cm(DMC II 230)	13.03km 5.3km 9.9km <sup>2</sup> 9.9km <sup>2</sup>	宮崎県児湯農林振興局 助言 I0280	朝日航洋株式会社	H27.11.2 H28.2.5
鹿児島県	薩摩川内市 一部 出水市 一部 阿久根市 一部	その他	基準点測量 基準点測量	1級 2級	2点 5点	九州地方整備局鹿児島国道事務所 助言 I0348	株式会社みともコンサルタント	H24.12.14 H25.3.15
鹿児島県	出水市 全域 西之表市 全域 曾於市 全域 いちき串木野市 全域 伊佐市 全域 始良市 全域 三島村 一部 湧水町 全域 肝付町 全域 和泊町 全域 知名町 全域 与論町 全域	土地改良	数値撮影(デジタル) 数値撮影(デジタル) 数値撮影(デジタル) 数値撮影(デジタル) 数値撮影(デジタル) 数値撮影(デジタル) 写真地図作成(デジタルオルソ) 写真地図作成(デジタルオルソ) 数値撮影(デジタル) 写真地図作成(デジタルオルソ)	地上画素寸法 20cm(ADS80) 地上画素寸法 16cm(ADS80) 地上画素寸法 20cm(DMC/DMC II) 地上画素寸法 16cm(DMC) 地上画素寸法 16cm(U C X) 2500 1000 地上画素寸法 8cm(ADS80) (計画変更) 500(計画変更)	700.51km <sup>2</sup> 228.86km <sup>2</sup> 114.17km <sup>2</sup> 474.39km <sup>2</sup> 733.75km <sup>2</sup> 814.68km <sup>2</sup> 1208.14km <sup>2</sup> 8.2km <sup>2</sup> 8.2km <sup>2</sup>	鹿児島県土地改良事業団体連合会 助言 I0051	株式会社バスコ アジア航測株式会社 大成ジオテック株式会社	H26.4.30 H27.2.13
鹿児島県	阿久根市 全域	都市計画	数値撮影(デジタル) 写真地図作成(デジタルオルソ) 数値図化 地図編集 数値図化 数値図化	地上画素寸法 14cm(DMC II 250) 1000 1000 10000 1000 10000	134.3km <sup>2</sup> 134.3km <sup>2</sup> 8.15km <sup>2</sup> 57.25km <sup>2</sup> 57.25km <sup>2</sup> 77.5km <sup>2</sup>	鹿児島県阿久根市 助言 I0058	国際航業株式会社	H26.6.3 H27.2.27
鹿児島県	霧島市 一部	砂防計画	数値図化	2500	8.07km <sup>2</sup>	鹿児島県始良・伊佐地域振興局 助言 I0218	株式会社建設技術研究所 中日本航空株式会社	H26.6.3 H27.3.13
鹿児島県	瀬戸内町 一部	砂防計画	数値図化 写真地図作成(デジタルオルソ)	2500 2500	8.1km <sup>2</sup> 8.1km <sup>2</sup>	鹿児島県大島支庁瀬戸内事務所 助言 I0095	大成ジオテック株式会社	H26.6.18 H26.11.14
鹿児島県	徳之島町 一部	砂防計画	数値図化 写真地図作成(デジタルオルソ)	2500 2500	5.04km <sup>2</sup> 5.04km <sup>2</sup>	鹿児島県大島支庁徳之島事務所 助言 I0180	中央開発株式会社	H26.6.20 H26.12.16
鹿児島県	徳之島町 一部	砂防計画	数値図化 写真地図作成(デジタルオルソ)	2500 2500	5.22km <sup>2</sup> 5.22km <sup>2</sup>	鹿児島県大島支庁徳之島事務所 助言 I0211	復建調査設計株式会社	H26.6.20 H26.12.16
鹿児島県	鹿児島市 一部	土地区画整理	基準点測量 基準点測量 用地測量	3級 4級 500	4点 54点 0.09km <sup>2</sup>	鹿児島県鹿児島市 助言 I0088	公益財団法人鹿児島まちづくり土地区画整理協会	H26.6.25 H27.3.20
鹿児島県	南さつま市 一部	河川管理	基準点測量	2級	2点	鹿児島県南薩地域振興局 助言 I0098	株式会社建設技術コンサルタント	H26.7.1 H26.9.30
鹿児島県	指宿市 一部	河川管理	数値図化	2500	2.39km <sup>2</sup>	鹿児島県南薩地域振興局河川港湾課 助言 I0456	日本工営株式会社	H26.7.2 H27.3.27
鹿児島県	指宿市 一部	河川管理	数値図化	2500	4.05km <sup>2</sup>	鹿児島県南薩地域振興局河川港湾課 助言 I0457	日本工営株式会社	H26.7.2 H27.3.27
鹿児島県	喜界町 一部	砂防計画	数値図化	2500	2.3km <sup>2</sup>	鹿児島県大島支庁喜界事務所 助言 I0461	日本工営株式会社	H26.7.2 H27.3.24
鹿児島県	鹿児島市 一部	道路計画	基準点測量 基準点測量 基準点測量	2級 3級 4級	1点 2点 22点	鹿児島市 助言 I0124	株式会社新日本技術コンサルタント	H26.7.17 H27.1.30
鹿児島県	薩摩川内市 一部	土地改良	基準点測量 基準点測量 基準点測量 現地測量(数値地形図作成)	3級 4級 500	3点 3点 3点 0.01km <sup>2</sup>	鹿児島県北薩地域振興局 助言 I0102	鹿児島県土地改良事業団体連合会	H26.7.18 H27.2.27
鹿児島県	奄美市 一部	土地改良	基準点測量 基準点測量 基準点測量 現地測量(数値地形図作成)	2級 3級 4級 1000	5点 11点 19点 0.26km <sup>2</sup>	鹿児島県大島支庁 助言 I0120	鹿児島県土地改良事業団体連合会	H26.7.18 H27.3.20
鹿児島県	鹿児島市 一部	土地区画整理	基準点測量 基準点測量 基準点測量 現地測量(数値地形図作成)	2級 3級 4級 500	5点 10点 133点 0.23km <sup>2</sup>	鹿児島市 助言 I0092	公益財団法人鹿児島まちづくり土地区画整理協会	H26.7.22 H27.3.13
鹿児島県	霧島市 一部	土地改良	基準点測量 基準点測量 基準点測量 現地測量(数値地形図作成)	2級 3級 4級 1000	3点 5点 9点 0.1km <sup>2</sup>	鹿児島県始良・伊佐地域振興局 助言 I0140	鹿児島県土地改良事業団体連合会	H26.7.31 H27.3.20

## 九州地方

都道府県名	測量地域	測量目的	測量種別	縮尺・等級	事業量	測量計画機関(助言番号)	測量作業機関	実施時期
鹿児島県	霧島市 一部	土地改良	基準点測量 基準点測量 現地測量(数値地形図作成)	3級 4級 1000	3点 3点 0.027km <sup>2</sup>	鹿児島県始良・伊佐地域振興局 助言 I0141	鹿児島県土地改良事業 団体連合会	H26.7.31 H27.3.20
鹿児島県	鹿児島市 一部	土地区画整理	基準点測量 現地測量(数値地形図作成)	4級 500	10点 0.258km <sup>2</sup>	鹿児島県鹿児島市 助言 I0125	公益財団法人鹿児島まちづくり土地区画整理協会	H26.8.8 H27.3.13
鹿児島県	南さつま市 一部	地すべり対策	基準点測量 基準点測量	2級 3級	2点 2点	鹿児島県南薩地域振興局 助言 I0157	株式会社桜島測量設計事務所	H26.8.20 H27.1.30
鹿児島県	鹿屋市 一部	その他	基準点測量 基準点測量	3級 4級	4点 8点	防衛省九州防衛局 助言 I0163	株式会社池田コンサルタント	H26.8.25 H26.10.15
鹿児島県	日置市 一部	都市計画	数値図化 地図編集 数値図化	2500 10000 10000	14.65km <sup>2</sup> 14.65km <sup>2</sup> 56.34km <sup>2</sup>	鹿児島県日置市 助言 I0181	朝日航洋株式会社	H26.9.8 H27.3.5
鹿児島県	枕崎市 一部	道路計画	基準点測量 基準点測量	2級 3級	2点 2点	九州地方整備局鹿児島国道事務所 助言 I0209	株式会社大進	H26.9.16 H27.3.13
鹿児島県	南種子町 一部	土地改良	基準点測量 基準点測量 基準点測量 現地測量(数値地形図作成)	2級 3級 4級 1000	4点 6点 12点 0.095km <sup>2</sup>	鹿児島県 熊毛支庁 助言 I0225	鹿児島県土地改良事業 団体連合会	H26.9.22 H27.3.27
鹿児島県	肝付町 一部 鹿屋市 一部	砂防計画	航空レーザ測量	1000	230km <sup>2</sup>	九州地方整備局大隅河川国道事務所 助言 I0228	国際航業株式会社	H26.10.1 H27.1.30
鹿児島県	鹿児島市 一部	砂防計画	航空レーザ測量	1000	44km <sup>2</sup> 6点	九州地方整備局大隅河川国道事務所 助言 I0235	中電技術コンサルタント株式会社	H26.10.6 H27.2.27
鹿児島県	薩摩川内市 一部	河川計画	基準点測量	2級	2点	鹿児島県北薩地域振興局 助言 I0243	株式会社大進	H26.10.6 H27.3.4
鹿児島県	薩摩川内市 一部	その他	基準点測量	3級	9点	九州地方整備局鹿児島国道事務所 助言 I0233	三州技術コンサルタント株式会社	H26.10.8 H26.12.30
鹿児島県	和泊町 一部	土地改良	基準点測量 基準点測量 基準点測量 現地測量(数値地形図作成)	2級 3級 4級 1000	10点 21点 60点 0.79km <sup>2</sup>	鹿児島県大島支庁沖永良部事務所 助言 I0296	鹿児島県土地改良事業 団体連合会	H26.10.11 H27.3.20
鹿児島県	薩摩川内市 一部	その他	基準点測量 基準点測量	2級 3級	2点 2点	九州地方整備局鹿児島国道事務所 助言 I0234	三州技術コンサルタント株式会社	H26.10.14 H27.3.15
鹿児島県	大崎町 一部	道路計画	基準点測量 基準点測量	2級 3級	1点 2点	九州地方整備局大隅河川国道事務所 助言 I0250	株式会社大進	H26.10.20 H27.3.16
鹿児島県	鹿児島市 全域	総合計画	数値撮影(デジタル) 写真地図作成(デジタルオルソ)	地上画素寸法 12cm(DMC) 1000	547.21km <sup>2</sup> 547.21km <sup>2</sup>	鹿児島県鹿児島市 助言 I0308	国際航業株式会社	H26.11.4 H27.3.31
鹿児島県	曾於市 一部	土地改良	基準点測量 基準点測量 基準点測量 現地測量(数値地形図作成)	2級 3級 4級 1000	4点 6点 10点 0.135km <sup>2</sup>	鹿児島県 大隅地域振興局 助言 I0284	鹿児島県土地改良事業 団体連合会	H26.11.5 H27.3.16
鹿児島県	曾於市 一部	土地改良	基準点測量 基準点測量 基準点測量 現地測量(数値地形図作成)	2級 3級 4級 1000	2点 3点 4点 0.043km <sup>2</sup>	鹿児島県 大隅地域振興局 助言 I0285	鹿児島県土地改良事業 団体連合会	H26.11.5 H27.3.16
鹿児島県	鹿屋市 全域 肝付町 全域	河川計画	航空レーザ測量 数値図化	1000 1000	234km <sup>2</sup> 234km <sup>2</sup>	九州地方整備局大隅河川国道事務所 助言 I0310	中電技術コンサルタント株式会社	H26.11.14 H27.3.16
鹿児島県	南さつま市 一部	砂防計画	数値図化 写真地図作成(デジタルオルソ)	2500 2500	8.502km <sup>2</sup> 8.502km <sup>2</sup>	鹿児島県南薩地域振興局 助言 I0320	株式会社バスコ	H26.11.17 H27.2.27
鹿児島県	肝付町 一部	砂防計画	数値図化	2500	1.213km <sup>2</sup>	鹿児島県大隅地域振興局 助言 I0375	株式会社大進	H26.12.24 H27.3.20
鹿児島県	志布志市 全域	砂防計画	数値図化	2500	4.814km <sup>2</sup>	鹿児島県 大隅地域振興局 助言 I0385	大日本コンサルタント株式会社	H26.12.24 H27.2.27
鹿児島県	南九州市 一部	道路計画	基準点測量 基準点測量	2級 3級	6点 3点	鹿児島県南薩地域振興局 助言 I0372	鹿児島土木設計株式会社	H27.1.12 H27.2.28
鹿児島県	曾於市 一部	総合計画	基準点測量 基準点測量 基準点測量	2級 3級 3級	3点 8点	鹿児島県曾於市 助言 I0404	株式会社錦城測量設計	H27.1.19 H27.3.27
鹿児島県	奄美市 一部	砂防計画	基準点測量 基準点測量	2級 3級	2点 2点	鹿児島県大島支庁 助言 I0428	株式会社萩原技研	H27.2.2 H27.3.19
鹿児島県	肝付町 一部	河川管理	復旧測量(基準点)	2級	1点	九州地方整備局大隅河川国道事務所 助言 I0431	株式会社丸建技術	H27.2.2 H27.3.15
鹿児島県	南九州市 一部	道路計画	基準点測量	2級	4点	鹿児島県南薩地域振興局 助言 I0423	大福コンサルタント株式会社	H27.2.4 H27.3.31
鹿児島県	奄美市 一部	河川計画	基準点測量 基準点測量	2級 3級	3点 4点	鹿児島県大島支庁 助言 I0444	株式会社萩原技研	H27.2.16 H27.3.25
鹿児島県	鹿屋市 一部	その他	基準点測量 基準点測量 現地測量(数値地形図作成)	3級 4級 250	7点 31点 0.017km <sup>2</sup>	防衛省九州防衛局 助言 I0014	株式会社コスモエンジニアリング	H27.5.8 H27.5.29
鹿児島県	南さつま市 一部	砂防計画	数値図化 写真地図作成(デジタルオルソ)	2500 2500	5.738km <sup>2</sup> 5.738km <sup>2</sup>	鹿児島県 南薩地域振興局 助言 I0109	東亜建設技術株式会社	H27.6.24 H28.2.29

## 九州地方

都道府県名	測量地域	測量目的	測量種別	縮尺・等級	事業量	測量計画機関(助言番号)	測量作業機関	実施時期
鹿児島県	枕崎市 一部 南九州市 一部	砂防計画	数値図化	2500	5.298km <sup>2</sup>	鹿児島県 南薩地域振興局 助言 I0131	朝日航洋株式会社	H27.6.24 H28.2.29
鹿児島県	南さつま市 一部	砂防計画	数値図化 数値図化	2500 2500	6.67km <sup>2</sup> 5.98km <sup>2</sup>	鹿児島県 南薩地域振興局 助言 I0201	株式会社建設技術研究所	H27.6.24 H28.2.29
鹿児島県	和泊町 一部	砂防計画	数値図化 写真地図作成(デジタル オルソ)	2500 2500	3.21km <sup>2</sup> 3.21km <sup>2</sup>	鹿児島県大島支庁沖永良部事 務所 助言 I0147	第一復建株式会社	H27.7.1 H27.11.27
鹿児島県	奄美市 一部	砂防計画	数値図化 写真地図作成(デジタル オルソ)	2500 2500	6.4km <sup>2</sup> 6.4km <sup>2</sup>	鹿児島県大島支庁 助言 I0111	アジア航測株式会社	H27.7.7 H27.12.10
鹿児島県	大和村 一部	砂防計画	数値図化	2500	6.45km <sup>2</sup>	鹿児島県大島支庁 助言 I0301	中日本航空株式会社	H27.7.7 H27.12.10
鹿児島県	南さつま市 一部	その他	基準点測量	2級	3点	鹿児島県 南薩地域振興局 助言 I0096	株式会社日峰測地	H27.7.24 H28.3.17
鹿児島県	奄美市 一部	その他	基準点測量 基準点測量 水準測量	1級 3級 2級	4点 9点 10.7km	防衛省熊本防衛支局 助言 I0107	大成ジオテック株式会社	H27.8.10 H27.12.25
鹿児島県	瀬戸内町 一部	その他	基準点測量 基準点測量 水準測量	1級 3級 2級	2点 16点 4.6km	防衛省熊本防衛支局 助言 I0108	新和技術コンサルタント 株式会社	H27.8.10 H27.12.25
鹿児島県	鹿児島市 一部	土地区画 整理	基準点測量 現地測量(数 値地形図作 成)	4級 500	20点 0.076km <sup>2</sup>	鹿児島県鹿児島市 助言 I0172	公益財団法人鹿児島ま ちづくり土地区画整理協 会	H27.8.11 H28.1.29
鹿児島県	鹿児島市 一部	その他	基準点測量	4級	25点	鹿児島市立病院 助言 I0141	株式会社萩原技研	H27.8.18 H28.2.29
鹿児島県	中種子町 一部	土地改良	基準点測量 基準点測量 基準点測量 現地測量(数 値地形図作 成)	2級 3級 4級 1000	1点 2点 2点 0.01km <sup>2</sup>	鹿児島県 熊毛支庁 助言 I0171	鹿児島県土地改良事業 団体連合会	H27.8.26 H27.11.30
鹿児島県	鹿児島市 一部	土地区画 整理	基準点測量 基準点測量 現地測量(数 値地形図作 成)	3級 4級 500	3点 113点 0.165km <sup>2</sup>	鹿児島市 助言 I0140	公益財団法人鹿児島ま ちづくり土地区画整理協 会	H27.9.1 H28.3.9
鹿児島県	曾於市 一部	土地改良	基準点測量 基準点測量 基準点測量 現地測量(数 値地形図作 成)	2級 3級 4級 1000	2点 2点 4点 0.049km <sup>2</sup>	鹿児島県大隅地域振興局曾於 畑地かんがい農業推進セン ター 助言 I0243	鹿児島県土地改良事業 団体連合会	H27.9.25 H28.3.18
鹿児島県	鹿児島市 一部	砂防計画	航空レーザ測 量	1000	44km <sup>2</sup>	九州地方整備局大隅河川国道 事務所 助言 I0240	中電技術コンサルタント 株式会社	H27.10.7 H28.2.29
鹿児島県	鹿児島市 一部	その他	復旧測量(基 準点) 復旧測量(基 準点) 復旧測量(基 準点)	2級 3級 4級	7点 14点 0.13km <sup>2</sup> 234点	鹿児島県鹿児島市 助言 I0237	株式会社萩原技研	H27.10.13 H28.3.25
鹿児島県	鹿児島市 一部	その他	基準点測量	4級	379点	法務省鹿児島地方法務局 助言 I0378	有限会社大毅	H27.10.15 H29.2.28
大分県	日田市 一部 中津市 一部 玖珠町 一部 宇佐市 一部 福岡県 上毛町 一部 吉富町 一部	河川計画	修正測量	2500	17.05km <sup>2</sup>	九州地方整備局山国河川事 務所 助言 I0307	復建調査設計株式会社	H22.11.25 H23.3.31
福岡県	久留米市 一部 柳川市 一部 八女市 一部 筑後市 一部 大川市 一部 小郡市 全域 うきは市 一部 朝倉市 一部 みやま市 一部 筑前町 一部 大刀洗町 全域 大木町 全域	河川計画	数値撮影(デ ジタル) 同時調整	地上画素寸法18 ~22cm(UCFp) 2500	1320km <sup>2</sup> 1320km <sup>2</sup> 11点	九州地方整備局筑後川河川事 務所 助言 I0236	東亜建設技術株式会社	H26.10.14 H27.3.10
佐賀県	広川町 一部 小城市 一部 神埼市 一部 佐賀市 一部 鳥栖市 一部 上峰町 全域 吉野ヶ里町 一部 大分県 日田市 一部							
福岡県	大牟田市 一部 柳川市 一部 筑後市 一部 大川市 一部 みやま市 一部 大木町 一部 佐賀県 佐賀市 一部	地盤変動 調査	水準測量	1級	192km	福岡県 助言 I0358	大倉測量設計株式会社	H26.12.17 H27.3.25
福岡県	久留米市 一部 筑後市 一部 大川市 一部 みやま市 一部 大木町 一部	その他	水準測量 水準測量	1級 2級	106km 125km	九州地方整備局筑後川河川事 務所 助言 I0332	大和コンサル株式会社	H26.12.1 H27.3.13
佐賀県	吉野ヶ里町 一部 上峰町 一部 佐賀市 一部 神埼市 一部 みやき町 一部							
福岡県	大木町 一部 みやま市 一部 大川市 一部 筑後市 一部 柳川市 一部 大牟田市 一部 佐賀県 佐賀市 一部	地盤変動 調査	水準測量	1級	181km	福岡県 助言 I0330	大和コンサル株式会社	H27.12.11 H28.3.25

沖繩地方

都道府県名	測量地域	測量目的	測量種別	縮尺・等級	事業量	測量計画機関(助言番号)	測量作業機関	実施時期
沖繩県	伊江村 一部 国頭村 一部 恩納村 一部 名護市 一部 宜野座村 一部 金武町 一部 嘉手納町 一部 読谷村 一部 沖繩市 一部 うるま市 一部 北谷町 一部 宜野湾市 一部 久米島町 一部 北中城村 一部	その他	基準点測量 基準点測量	2級 3級	59点 116点	防衛省沖繩防衛局 助言 J0032	昭和株式会社 株式会社大洋土木コン サルタント 株式会社丸島建設コン サルタント 株式会社アジア技研	H23.2.10 H23.3.31
沖繩県	恩納村 一部	その他	基準点測量 水準測量	3級 3級	2点 0.5km	沖繩総合事務局開発建設部北 部国道事務所 助言 J0016	大日本コンサルタント株 式会社	H23.7.20 H23.11.30
沖繩県	名護市 一部	その他	基準点測量	3級	2点	沖繩総合事務局開発建設部北 部国道事務所 助言 J0020	大日本コンサルタント株 式会社	H23.8.15 H24.1.31
沖繩県	石垣市 一部	土地区画 整理	基準点測量	4級	86点	沖繩県石垣市 助言 J0027	昭和株式会社 株式会社環境プラン	H23.10.18 H24.1.31
沖繩県	伊江村 一部 金武町 一部 浦添市 一部	その他	基準点測量 基準点測量	3級 4級	15点 19点	防衛省沖繩防衛局 助言 J0049	日本ジタン株式会社 株式会社大洋土木コン サルタント	H24.2.24 H24.3.31
沖繩県	金武町 一部 大宜味村 一部	その他	基準点測量 基準点測量	2級 3級	1点 5点	沖繩総合事務局北部国道事務 所 助言 J0029	株式会社沖技	H24.12.27 H25.3.29
沖繩県	宮古島市 一部	土地改良	基準点測量 基準点測量 基準点測量	2級 3級 4級	1点 7点 59点	沖繩県宮古島市 助言 J0002	沖繩県土地改良事業団 体連合会	H26.5.19 H27.3.27
沖繩県	宮古島市 一部	土地改良	基準点測量 基準点測量	3級 4級	8点 49点	沖繩県宮古島市 助言 J0003	沖繩県土地改良事業団 体連合会	H26.5.19 H27.3.27
沖繩県	宮古島市 一部	土地改良	基準点測量 基準点測量 基準点測量	1級 3級 4級	1点 10点 59点	沖繩県宮古島市 助言 J0004	沖繩県土地改良事業団 体連合会	H26.5.20 H27.3.27
沖繩県	宮古島市 一部	土地改良	基準点測量 基準点測量 基準点測量	1級 3級 4級	2点 23点 160点	沖繩県宮古農林水産振興セン ター 助言 J0005	沖繩県土地改良事業団 体連合会	H26.5.23 H27.3.27
沖繩県	宮古島市 一部	土地改良	基準点測量 基準点測量 基準点測量	2級 3級 4級	1点 23点 180点	沖繩県宮古農林水産振興セン ター 助言 J0006	沖繩県土地改良事業団 体連合会	H26.5.23 H27.3.27
沖繩県	宮古島市 一部	農地開発	基準点測量 基準点測量 基準点測量	1級 2級 3級	2点 3点 17点	沖繩県宮古農林水産振興セン ター 助言 J0011	株式会社東洋建設コン サルタント	H26.6.23 H26.9.1
沖繩県	南風原町 一部	土地区画 整理	基準点測量	4級	55点	沖繩県南風原町 助言 J0013	株式会社アジア測量設 計	H26.8.19 H26.11.26
沖繩県	恩納村 全域	道路計画	基準点測量 基準点測量	2級 4級	3点 18点	沖繩総合事務局北部国道事務 所	株式会社ニュージェック	H26.9.15 H26.10.31
沖繩県	多良間村 一部	土地改良	基準点測量 基準点測量	3級 4級	6点 31点	沖繩県多良間村 助言 J0014	沖繩県土地改良事業団 体連合会	H26.9.16 H27.3.27
沖繩県	宜野湾市 一部	都市計画	基準点測量	3級	1点	沖繩県宜野湾市 助言 J0026	玉野総合コンサルタント 株式会社	H26.10.24 H27.3.20
沖繩県	中城村 一部	都市計画	基準点測量 基準点測量 基準点測量	2級 3級 4級	1点 2点 21点	沖繩県中部土木事務所 助言 J0028	株式会社 沖技	H26.11.13 H27.3.27
沖繩県	宮古島市 一部	土地改良	基準点測量 基準点測量	3級 4級	26点 175点	沖繩県宮古農林水産振興セン ター 助言 J0029	沖繩県土地改良事業団 体連合会	H26.11.20 H27.3.27
沖繩県	宮古島市 一部	土地改良	基準点測量 基準点測量	3級 4級	3点 24点	沖繩県宮古島市 助言 J0030	沖繩県土地改良事業団 体連合会	H26.11.20 H27.2.27
沖繩県	石垣市 一部	その他	基準点測量	3級	3点	沖繩県八重山農林水産振興セ ンター 助言 J0035	株式会社高崎総合コン サルタント	H26.12.2 H27.3.21
沖繩県	宮古島市 一部	土地改良	基準点測量 基準点測量	2級 4級	2点 68点	宮古島市 助言 J0033	沖繩県土地改良事業団 体連合会	H26.12.15 H27.3.27
沖繩県	与那国町 一部	土地改良	基準点測量 基準点測量	2級 4級	8点 93点	沖繩県八重山農林水産振興セ ンター 助言 J0034	沖繩県土地改良事業団 体連合会	H26.12.15 H27.3.25
沖繩県	宮古島市 一部	土地改良	基準点測量 基準点測量 水準測量	2級 4級 4級	7点 130点 3.8km	沖繩県宮古農林水産振興セン ター 助言 J0040	有限会社 マツノ測研	H27.1.20 H27.3.17
沖繩県	宮古島市 一部	土地改良	基準点測量 基準点測量 基準点測量	2級 3級 4級	4点 12点 227点	沖繩県宮古農林水産振興セン ター 助言 J0041	株式会社日建コンサル タント	H27.1.20 H27.3.31
沖繩県	久米島町 一部	河川計画	基準点測量	2級	15点	沖繩県南部土木事務所 助言 J0042	株式会社大東エンジニヤ リング	H27.1.26 H27.5.31
沖繩県	久米島町 一部	河川計画	基準点測量 基準点測量	2級 3級	3点 3点	沖繩県南部土木事務所 助言 J0043	株式会社大東エンジニヤ リング	H27.1.26 H27.5.31
沖繩県	宮古島市 一部 西原町 一部	総合計画	修正測量 修正測量	2500 5000	0.1km <sup>2</sup> 0.1km <sup>2</sup>	沖繩県 助言 J0038	株式会社リック	H27.1.27 H27.3.31
沖繩県	読谷村 一部 嘉手納町 一部	河川計画	基準点測量 基準点測量	2級 3級	3点 3点	沖繩県 助言 J0045	株式会社大東エンジニヤ リング	H27.2.5 H27.3.27
沖繩県	大宜味村 一部	ダム計画	航空レーザ測 量 数値撮影(デ ジタル) 同時調整 基盤地図情 報の作成	2500 地上画素寸法20 cm 5000 5000	3.11km <sup>2</sup> 3.11km <sup>2</sup> 3.11km <sup>2</sup>	沖繩総合事務局 助言 J0047	国際航業株式会社 沖 縄営業所	H27.2.6 H27.3.31
沖繩県	北谷町 一部	その他	基準点測量 基準点測量	2級 3級	1点 5点	防衛省沖繩防衛局 助言 J0048	精巧エンジニアリング株 式会社	H27.2.16 H27.3.31
沖繩県	沖繩市 一部	基準点管 理	基準点測量 基準点測量	2級 3級	1点 4点	防衛省沖繩防衛局 助言 J0049	株式会社リック	H27.2.19 H27.2.27
沖繩県	那覇市 一部	道路計画	基準点測量 基準点測量	2級 3級	1点 2点	沖繩総合事務局南部国道事務 所 助言 J0050	株式会社中央建設コン サルタント	H27.3.2 H27.3.31
沖繩県	南城市 一部	道路管理	基準点測量	2級	5点	沖繩総合事務局南部国道事務 所 助言 J0003	株式会社大洋土木コン サルタント	H27.5.25 H27.8.31
沖繩県	北中城村 一部	土地区画 整理	基準点測量	2級	7点	北中城村アワセ土地区画整理 組合 助言 J0002	株式会社オオバ	H27.6.8 H27.10.31
沖繩県	多良間村 一部	土地改良	基準点測量 基準点測量	3級 4級	9点 41点	沖繩県多良間村 助言 J0004	沖繩県土地改良事業団 体連合会	H27.6.15 H28.2.29

沖縄地方

都道府県名	測量地域	測量目的	測量種別	縮尺・等級	事業量	測量計画機関(助言番号)	測量作業機関	実施時期
沖縄県	宮古島市 一部	土地改良	基準点測量 基準点測量	3級 4級	30点 226点	沖縄県宮古農林水産振興センター 助言 J0005	沖縄県土地改良事業団体連合会	H27.7.6 H28.3.22
沖縄県	宮古島市 一部	土地改良	基準点測量 基準点測量	3級 4級	7点 94点	沖縄県宮古農林水産振興センター 助言 J0006	沖縄県土地改良事業団体連合会	H27.7.6 H28.3.22
沖縄県	宮古島市 一部	土地改良	基準点測量 基準点測量	3級 4級	25点 223点	沖縄県宮古農林水産振興センター 助言 J0023	沖縄県土地改良事業団体連合会	H27.7.6 H28.3.28
沖縄県	八重瀬町 一部	河川計画	基準点測量	3級	9点	沖縄県南部土木事務所 助言 J0015	株式会社沖橋エンジニアリング	H27.7.23 H28.1.18
沖縄県	沖縄市 一部	道路計画	基準点測量	3級	1点	沖縄県中部土木事務所 助言 J0010	株式会社大東エンジニアリング	H27.8.1 H28.2.26
沖縄県	北谷町 一部	その他	基準点測量	4級	3点	防衛省沖縄防衛局 助言 J0009	三興コンサルタント株式会社	H27.8.3 H27.8.31
沖縄県	うるま市 一部	道路計画	基準点測量	3級	1点	沖縄総合事務局北部国道事務所 助言 J0012	株式会社大東エンジニアリング	H27.8.31 H28.2.29
沖縄県	糸満市 一部	土地改良	基準点測量	2級	10点	沖縄県南部農林土木事務所 助言 J0022	株式会社 碧コンサルタンツ	H27.9.2 H28.2.18
沖縄県	金武町 一部	その他	基準点測量 基準点測量	2級 4級	3点 13点	沖縄総合事務局北部国道事務所 助言 J0034	株式会社長大 株式会社国建	H27.9.10 H28.2.29
沖縄県	南城市 一部	その他	基準点測量	2級	2点	沖縄県南城市 助言 J0013	沖縄県土地改良事業団体連合会	H27.9.14 H27.12.25
沖縄県	名護市 一部	道路計画	基準点測量 基準点測量	2級 3級	1点 2点	沖縄総合事務局北部国道事務所 助言 J0021	株式会社大東エンジニアリング	H27.9.29 H28.2.29
沖縄県	西原町 全域	その他	基準点測量 基準点測量	2級 3級	50点 170点	沖縄県西原町 助言 J0019	株式会社双葉測量設計 株式会社沖縄用地測量設計 株式会社沖橋エンジニアリング	H27.10.1 H28.1.29
沖縄県	名護市 一部	道路計画	基準点測量	2級	1点	沖縄総合事務局北部国道事務所 助言 J0024	株式会社大東エンジニアリング	H27.10.16 H28.2.29
沖縄県	恩納村 一部	道路計画	基準点測量 基準点測量	2級 3級	2点 1点	沖縄総合事務局北部国道事務所 助言 J0025	株式会社大東エンジニアリング	H27.10.16 H28.2.29
沖縄県	大宜味村 一部	道路計画	基準点測量	2級	1点	沖縄総合事務局北部国道事務所 助言 J0026	株式会社大東エンジニアリング	H27.10.16 H28.2.29
沖縄県	西原町 一部	河川計画	水準測量	2級	2.67km	沖縄県 助言 J0027	株式会社イーエーシー	H27.11.1 H28.3.31
沖縄県	多良間村 一部	土地改良	基準点測量	3級	11点	沖縄県宮古農林水産振興センター 助言 J0029	沖縄県土地改良事業団体連合会	H27.11.2 H28.3.27
沖縄県	宮古島市 一部	その他	基準点測量	3級	2点	宮古島市 助言 J0037	有限会社日建コンサルタント	H27.11.12 H28.2.19
沖縄県	伊是名村 一部	土地改良	基準点測量 基準点測量 基準点測量	1級 2級 4級	2点 1点 33点	沖縄県伊是名村 助言 J0040	沖縄県土地改良事業団体連合会	H28.1.5 H28.2.26

全国

都道府県名	測量地域	測量目的	測量種別	縮尺・等級	事業量	測量計画機関(助言番号)	測量作業機関	実施時期
全国	全域	道路計画	修正測量	25000	370000km <sup>2</sup>	一般財団法人日本デジタル道路地図協会 助言 K0006	一般財団法人日本デジタル道路地図協会	H25.6.21 H26.3.31
北海道 青森県 秋田県 岩手県 山形県 長野県 新潟県 福島県 群馬県 鹿児島県		森林計画	数値撮影(デジタル) 写真地図作成(デジタル オルソ)	地上画素寸法30 cm以内 地上画素寸法50 cm	12225km <sup>2</sup> 13092km <sup>2</sup>	林野庁 助言 K0008	国際航業株式会社 北海航測株式会社 株式会社バスコ 株式会社タナカコンサル タント 国土地図株式会社 株式会社中庭測量コン サルタント 北陸航測株式会社 株式会社フジヤマ 株式会社日航コンサル タント 株式会社かんこう 写測エンジニアリング株 式会社 アジア航測株式会社	H26.5.21 H27.3.13
福島県	大熊町 一部 双葉町 一部	環境調査	基準点測量 水準測量 その他	2級 2級 三角点観測	20点 58km 9点	環境省 助言 K0009	株式会社興林	H26.10.20 H27.3.31
福島県	大熊町 一部 双葉町 一部 浪江町 一部	総合計画	数値図化 地図編集	1000 1000	19.3km <sup>2</sup> 32.0km <sup>2</sup>	環境省 助言 K0003	アジア航測株式会社	H27.6.12 H27.7.30
福島県	浪江町 一部 双葉町 一部 大熊町 一部 富岡町 一部 楢葉町 一部 広野町 一部 南相馬市 一部	総合計画	数値撮影(デ ジタル) 航空レーザ測 量 写真地図作 成(デジタル オルソ)	地上画素寸法 14cm 1000 1000	423km <sup>2</sup> 336km <sup>2</sup> 207km <sup>2</sup>	環境省 助言 K0011	アジア航測株式会社	H26.11.5 H27.3.20