

平成23年度

# 公共測量の記録

国土交通省国土地理院

# 目 次

公共測量について .....	1
公共測量実施計画書届出件数と事業量の内訳 .....	5
公共測量実施計画書届出件数と測量種別件数の推移 .....	8
公共測量の主な測量種別件数の推移 .....	8
公共測量実施計画書の内訳 .....	9
公共測量の記録	
北海道地方 .....	1 1
東北地方 .....	2 4
関東地方 .....	4 4
北陸地方 .....	8 5
中部地方 .....	9 5
近畿地方 .....	1 0 9
中国地方 .....	1 2 5
四国地方 .....	1 3 0
九州地方 .....	1 3 4
沖縄地方 .....	1 5 0
全 国 .....	1 5 2
公共測量審査終了成果の集録 .....	1 5 3

# 公共測量の記録

この記録は、測量法（昭和 24 年法律第 188 号）に基づき、国及び公共団体から平成 23 年度に提出された公共測量実施計画書の主要事項を抽出し、集録したものである。

## 公共測量について

### 1. 公共測量の意義と法的根拠

国土の開発・保全計画、その他全国的な土地利用の高度化に伴い、国及び公共団体において、それぞれの目的に応じた公共測量が行われている。

これらの公共測量は、常に十分な精度で最も経済的に、また、時期を失することなく、その成果が求められなければならない。しかしながら、こうして得られた成果の中には、既に利用可能な既存の測量成果があるにもかかわらず、その存在を知らないため、同一地域を重複して不統一な規格で測量を実施してしまう例もある。

国及び公共団体が費用を負担し、又は補助して行う公共測量においては、このような規格の不統一や、測量の重複を排除し、測量の正確さを確保することが重要であり、それを目的として測量法が制定されている。国土地理院では、測量法の趣旨に沿って必要な技術的助言や指導を行っている。

### 2. 公共測量の記録

国土地理院では、国及び公共団体が各種の公共測量の計画立案・実施に当たり、相互に利用可能な公共測量成果を活用することにより、測量法の主な目的の一つである測量の重複を排除するため、昭和 39 年から年度毎に公共測量の実施状況を「公共測量の記録」として集録し公表している。

測量地域を地方及び都道府県別に収録し、当該実施計画書に対する助言番号で整理している。文書番号の略称の意味は、次表のとおりである。

略称	文書番号	地方測量部等の名称	略称	文書番号	地方測量部等の名称
A	道 公	北海道地方測量部	G	中 公	中国地方測量部
B	東 公	東北地方測量部	H	四 公	四国地方測量部
C	関 公	関東地方測量部	I	九 公	九州地方測量部
D	北 公	北陸地方測量部	J	沖 公	沖 縄 支 所
E	部 公	中部地方測量部	K	企指公	企画部測量指導課
F	近 公	近畿地方測量部			

例：助言番号 C 0 2 2 6 = 国地関公第 2 2 6 号

### 3. 公共測量の手續

公共測量を実施する場合の測量法に定められている手續等は、別紙1のとおりとなっている。その主なものは次のとおりである。

- (1) 作業規程を定めて国土交通大臣の承認を得なければならない。(法第33条)
- (2) 公共測量実施計画書を提出し、国土地理院の長に技術的助言を求めなければならない。(法第36条)
- (3) 公共測量を実施しようとするときは、その地域、期間、その他必要な事項を関係都道府県知事に通知しなければならない。(法第14条第1項・第39条)
- (4) 基本測量又は公共測量の測量成果を使用する場合は、国土地理院又は測量成果を作成した測量計画機関の長の承認を得なければならない。(法第30条第1項・第44条第1項)
- (5) 基本測量又は公共測量によって設置された測量標を使用する場合は、国土地理院又は測量標を設置した測量計画機関の長の承認を得なければならない。(法第26条・第39条)
- (6) 公共測量を終了したときは、その旨を関係都道府県知事に通知しなければならない。(法第14条第2項・第39条)
- (7) 測量成果を得たときは、遅滞なく、その写しを国土地理院の長に送付しなければならない。(法第40条第1項)
- (8) 永久標識又は一時標識を設置したときは、遅滞なく、その種類及び所在地その他国土交通省令で定める事項を関係都道府県知事に通知するとともに、インターネットの利用その他適切な方法により公表しなければならない。また、永久標識を設置した場合は、遅滞なく、それらの情報を国土地理院長に通知しなければならない。(法第21条第1項・第39条、法第37条第3項)

なお、これらの届出又は承認の手續を行うと、次のような利点がある。

- ・実施される公共測量の基準が統一され、既成の測量成果についての最新情報と公共測量についての技術的助言が得られ、精度の確保が図られる。
- ・公共測量実施に伴う土地の立入り、障害物の除去等いくつかの権能が与えられ、作業が円滑に実施される。(法第15条～第20条・第39条)
- ・得られた測量成果の写しを提出することで、測量成果が定められた精度に適合し、他の公共測量の利用に十分なものであるかについて審査が実施され、測量成果の有効利用が図られる。(法第41条)



## 4. 集録内容

### 1) 集計図表

図表は、平成23年度中に提出のあった公共測量実施計画書（法第36条）3,528件について、測量の目的、測量の種類、等級、縮尺別に集計したものである。

### 2) 公共測量の記録

平成23年度中に提出のあった測量実施計画書の集録

### 3) 公共測量審査終了成果の集録

公共測量で得られた測量成果は、有効に利用されることに意義があることから、国土地理院では、提出された測量成果が、作業規程に定められた精度で作成されているか審査を行い公表している。平成23年度中に審査が完了し、その結果が良好であったものを巻末に集録した。

### 4) 公共測量実施地域一覧図

平成23年度の公共測量実施地域一覧図については、インターネット上で閲覧できる。ホームページアドレスは、以下のとおり。

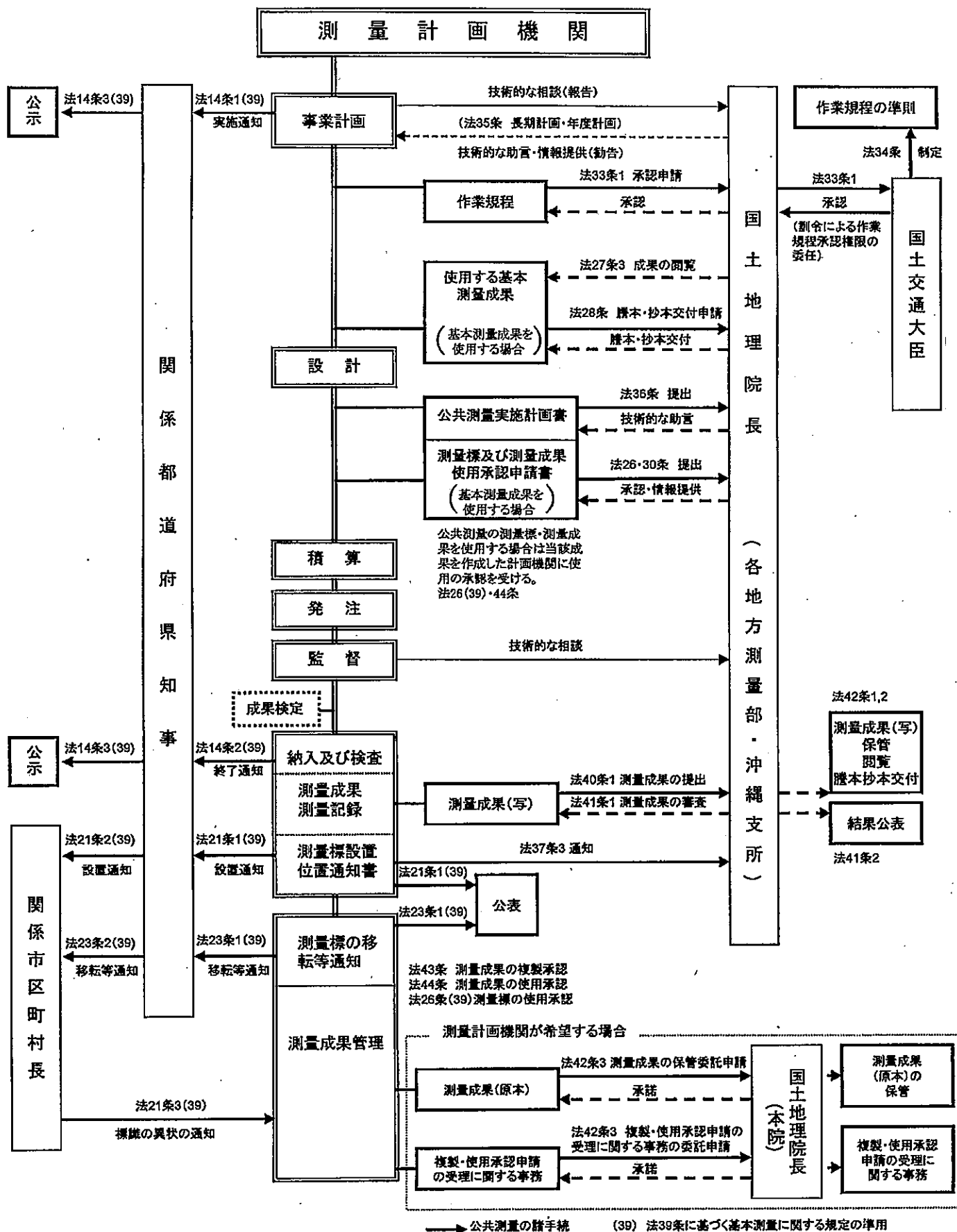
[http://psgsv.gsi.go.jp/kouhyou/Kouhyou\\_KoukyouSokuryou/Kensaku10.aspx](http://psgsv.gsi.go.jp/kouhyou/Kouhyou_KoukyouSokuryou/Kensaku10.aspx)

国土地理院では、公共測量で得られた成果（地図情報レベル500、1000、2500等）を基盤地図情報の整備、1/25,000地形図の修正等の基図、編集資料として有効に利用し、測量の重複排除に努めている。

各測量計画機関におかれても公共測量等の実施に当たっては、この「公共測量の記録」を参考に、公共測量の成果を基準点測量の既知点、地図編集及び地図修正の基図や資料として有効に利用していただくよう要望する。

# 測量業務の流れと公共測量の諸手続

別紙1



平成23年度 公共測量実施計画書届出件数と事業量の内訳(その1)

測量種別	測量目的									合計	
	都市	河川海岸砂防	道路	農林水産	交通	環境	研究	鉱工業	その他		
基準点	688 件	343 件	930 件	797 件	11 件	18 件	7 件	0 件	1,442 件	58.7%	4,236 件
	62,270 点	4,146 点	20,133 点	24,352 点	150 点	173 点	328 点	0 点	356,365 点		467,917 点
	839.4 km	222.8 km	2.4 km	27.2 km	0 km	0 km	0 km	0 km	46.0 km		1,137.8 km
	0 km	8.8 km	628.7 km	6.0 km	0 km	0 km	0 km	0 km	0 km		643.5 km
水準	39 件	108 件	79 件	52 件	5 件	74 件	2 件	0 件	104 件	6.4%	463 件
	143 点	592 点	61 点	2,781 点	0 点	215 点	0 点	0 点	28,960 点		32,752 点
	0 km	37.2 km	4.7 km	0.3 km	6.4 km	124.0 km	4.6 km	0 km	3.6 km		180.8 km
	307.0 km	3,486.1 km	685.4 km	342.8 km	140.8 km	8,670.6 km	11 km	0 km	85.1 km		13,728.8 km
平板	0 件	0 件	1 件	3 件	0 件	0 件	0 件	0 件	0 件	0.1%	4 件
	0 km	0 km	0 km	0.3 km	0 km	0 km	0 km	0 km	0 km		0 km
	0 km	0 km	0 km	14.4 km	0 km	0 km	0 km	0 km	0 km		14.4 km
	0 件	0 件	1 件	4 件	0 件	0 件	0 件	0 件	0 件	0.1%	5 件
平板・修正	0 km	0 km	12.2 km	2.7 km	0 km	0 km	0 km	0 km	0 km		14.9 km
	0 km	0 km	0 km	0 km	0 km	0 km	0 km	0 km	0 km		0 km
	7 件	4 件	1 件	4 件	0 件	0 件	0 件	0 件	3 件	0.3%	19 件
	5 点	0 点	0 点	0 点	0 点	0 点	0 点	0 点	0 点		5 点
撮影	1,182.1 km	306.6 km	1.0 km	12,898.0 km	0 km	0 km	0 km	0 km	717.8 km		15,105.5 km
	0 km	41.7 km	0 km	0 km	0 km	0 km	0 km	0 km	0 km		41.7 km
	33 件	15 件	17 件	9 件	0 件	2 件	1 件	0 件	10 件	1.2%	87 件
	6 点	0 点	0 点	0 点	0 点	0 点	0 点	0 点	0 点		6 点
カラー撮影	2,858.6 km	2,723.9 km	243.7 km	10,375.6 km	0 km	403.8 km	23.2 km	0 km	533.9 km		17,162.7 km
	271 件	47 件	30 件	14 件	3 件	3 件	1 件	0 件	45 件	5.7%	414 件
	13 点	36 点	0 点	9 点	0 点	0 点	0 点	0 点	24 点		82 点
	0 km	0 km	0 km	0 km	0 km	0 km	0 km	0 km	0 km		0 km
数値撮影	41,262.9 km	8,605.6 km	3,291.4 km	22,256.5 km	282.2 km	164.5 km	5.7 km	0 km	21,372.4 km		97,241.2 km
	0 件	1 件	0 件	0 件	0 件	0 件	0 件	0 件	0 件	0.0%	1 件
	0 点	0 点	0 点	0 点	0 点	0 点	0 点	0 点	0 点		0 点
	0 km	3.5 km	0 km	0 km	0 km	0 km	0 km	0 km	0 km		3.5 km
写測図化	1 件	0 件	2 件	0 件	0 件	0 件	0 件	0 件	0 件	0.0%	3 件
	15 km	0 km	1.1 km	0 km	0 km	0 km	0 km	0 km	0 km		16.1 km
	236 件	284 件	144 件	34 件	4 件	11 件	7 件	0 件	55 件	10.7%	775 件
	12,392 点	12,117 点	2,782 点	131 点	0 点	0 点	0 点	0 点	761 点		28,183 点
数値図化	13,549.7 km	4,305.1 km	1,730.0 km	115.2 km	31.2 km	579.9 km	35.6 km	0 km	15,740.3 km		36,086.9 km
	19.6 km	41.7 km	2,912.6 km	11 km	0 km	0 km	0 km	0 km	1,801.0 km		4,786.0 km
	27 件	1 件	41 件	3 件	0 件	1 件	0 件	0 件	6 件	1.1%	79 件
	0 点	0 点	0 点	0 点	0 点	0 点	0 点	0 点	0 点		0 点
既成図数値化	1,432.2 km	22.7 km	1,646.6 km	40.8 km	0 km	0.6 km	0 km	0 km	319.1 km		3,462.0 km
	2,729.0 km	0 km	6,657.4 km	0 km	0 km	0 km	0 km	0 km	472.3 km		9,858.7 km
	0 件	0 件	0 件	0 件	0 件	0 件	0 件	0 件	0 件	0.0%	0 件
	0 点	0 点	0 点	0 点	0 点	0 点	0 点	0 点	0 点		0 点
数値図修正	0 km	0 km	0 km	0 km	0 km	0 km	0 km	0 km	0 km		0 km
	22 件	11 件	6 件	7 件	0 件	0 件	0 件	0 件	2 件	0.7%	48 件
	1,630.3 km	0 km	28.3 km	0 km	0 km	0 km	0 km	0 km	39.7 km		1,698.2 km
	785 モデル	791 モデル	54 モデル	88 モデル	0 モデル	0 モデル	0 モデル	0 モデル	35 モデル		1,753 モデル
写真図	1 件	2 件	0 件	0 件	0 件	0 件	0 件	0 件	2 件	0.1%	5 件
	14.1 km	2.4 km	0 km	0 km	0 km	0 km	0 km	0 km	129.0 km		145.5 km
	0 件	0 件	2 件	2 件	0 件	0 件	0 件	0 件	3 件	0.1%	7 件
	0 点	0 点	69 点	115 点	0 点	0 点	0 点	0 点	262 点		446 点
成果改算	5 件	0 件	14 件	1 件	0 件	0 件	0 件	0 件	2 件	0.3%	22 件
	28 点	0 点	21 点	0 点	0 点	0 点	0 点	0 点	0 点		49 点
	86.0 km	0 km	841.6 km	6.9 km	0 km	0 km	0 km	0 km	142.6 km		1,077.1 km
	0 km	0 km	100.8 km	0 km	0 km	0 km	0 km	0 km	0 km		100.8 km
座標変換	35 件	0 件	8 件	2 件	1 件	0 件	0 件	0 件	10 件	0.8%	56 件
	4,317.9 km	0 km	161.2 km	625.0 km	12.0 km	0 km	0 km	0 km	380.5 km		5,496.6 km
	0 件	0 件	0 件	0 件	0 件	0 件	0 件	0 件	0 件	0.0%	0 件
	0 点	0 点	0 点	0 点	0 点	0 点	0 点	0 点	0 点		0 点
深淺	0 km	0 km	0 km	0 km	0 km	0 km	0 km	0 km	0 km		0 km
	0 件	0 件	0 件	0 件	0 件	0 件	0 件	0 件	0 件	0.0%	0 件
	0 km	0 km	0 km	0 km	0 km	0 km	0 km	0 km	0 km		0 km
	0 km	0 km	0 km	0 km	0 km	0 km	0 km	0 km	0 km		0 km
地上数値法	0 件	1 件	18 件	9 件	0 件	0 件	0 件	0 件	1 件	0.4%	29 件
	0 km	0 km	0.1 km	0 km	0 km	0 km	0 km	0 km	0 km		0 km
	0 km	0 km	38.8 km	14.3 km	0 km	0 km	0 km	0 km	0.6 km		53.7 km
	1 件	2 件	0 件	0 件	0 件	0 件	0 件	0 件	0 件	0.0%	3 件
縦横断	0 点	0 点	0 点	0 点	0 点	0 点	0 点	0 点	0 点		0 点
	0 km	0 km	0 km	0 km	0 km	0 km	0 km	0 km	0 km		0 km
	1.3 km	140.0 km	0 km	0 km	0 km	0 km	0 km	0 km	0 km		141.3 km
	0 件	0 件	0 件	0 件	0 件	0 件	0 件	0 件	0 件	0.0%	0 件
白地図等	0 km	0 km	0 km	0 km	0 km	0 km	0 km	0 km	0 km		0 km
	132 件	142 件	13 件	9 件	1 件	1 件	0 件	0 件	33 件	4.6%	331 件
	397 点	26 点	0 点	0 点	0 点	0 点	0 点	0 点	0 点		423 点
	25,647.1 km	11,511.2 km	1,891.9 km	18,580.5 km	235.0 km	28.4 km	0 km	0 km	18,567.1 km		76,461.2 km
デジタルオルソ	3 件	71 件	14 件	3 件	1 件	7 件	2 件	0 件	7 件	1.5%	108 件
	0 点	0 点	0 点	0 点	0 点	0 点	0 点	0 点	0 点		0 点
	237.4 km	8,029.3 km	544.6 km	2,549.0 km	14.2 km	240.0 km	2.4 km	0 km	1,063.7 km		12,680.6 km
	6 件	0 件	0 件	0 件	0 件	0 件	0 件	0 件	0 件	0.1%	6 件
直接定位計算	1,515.2 km	0 km	0 km	0 km	0 km	0 km	0 km	0 km	0 km		1,515.2 km
	0 点	0 点	0 点	0 点	0 点	0 点	0 点	0 点	0 点		0 点
	8 件	1 件	0 件	0 件	0 件	0 件	0 件	0 件	1 件	0.1%	10 件
	981.9 km	0 km	0 km	0 km	0 km	0 km	0 km	0 km	827.9 km		1,809.8 km
同時調整	2,015 点	1,052.0 点	0 点	0 点	0 点	0 点	0 点	0 点	0 点		3,067 点
	21 件	0 件	23 件	1 件	0 件	0 件	0 件	0 件	3 件	0.7%	48 件
	7 点	0 点	5,518 点	0 点	0 点	0 点	0 点	0 点	0 点		5,525 点
	0 件	0 件	0 件	0 件	0 件	0 件	0 件	0 件	0 件	0.0%	0 件
標高補正	0 点	0 点	0 点	0 点	0 点	0 点	0 点	0 点	0 点		0 点
	191 件	35 件	138 件	41 件	0 件	2 件	2 件	0 件	54 件	6.4%	463 件
	8,450 点	297 点	4 点	0 点	0 点	0 点	0 点	0 点	180 点		8,931 点
	20,456.7 km	2,022.8 km	86,193.1 km	245.7 km	0 km	132.5 km	0.5 km	0 km	10,565.9 km		119,617.3 km
その他	32.2 km	202.0 km	4,222.2 km	0 km	0 km	0 km	0 km	0 km	1,066.0 km		5,522.4 km
	1,727 件	1,068 件	1,482 件	995 件	26 件	119 件	22 件	0 件	1,783 件	100.0%	7,222 件
	23.9%	14.8%	20.5%	13.8%	0.4%	1.6%	0.3%	0.0%	24.7%		100%
	85,726 点	18,266 点	28,588 点	27,388 点	150 点	388 点	328 点	0 点	386,552 点		547,386 点
総計	116,026.4 km	37,793.2 km	96,594 km	67,724 km	581.0 km	1,673.6 km	72.0 km	0 km	70,449.4 km		390,913.2 km
	3,089.1 km	3,920.4 km	15,246 km	389 km	140.8 km	8,670.6 km	11.0 km	0 km	3,425.0 km		34,891.3 km
	785 モデル	791 モデル	54 モデル	88 モデル	0 モデル	0 モデル	0 モデル	0 モデル	35 モデル		1,753 モデル

平成23年度 公共測量実施計画届け出件数と事業量の内訳(その2)

等級区分	測量目的									合計		
	都市	河川海岸砂防	道路	農林水産	交通	環境	研究	鉱工業	その他			
基準点	1級	49 件	85 件	185 件	50 件	3 件	6 件	2 件	0 件	74 件	10.7%	454 件
		484 点	367 点	779 点	126 点	17 点	32 点	3 点	0 点	1,631 点		3,439 点
		20.6 km <sup>2</sup>	0 km <sup>2</sup>	0 km <sup>2</sup>	0 km <sup>2</sup>	0 km <sup>2</sup>	0 km <sup>2</sup>	0 km <sup>2</sup>	0 km <sup>2</sup>	0 km <sup>2</sup>		20.6 km <sup>2</sup>
		0 km	0 km	0 km	2.0 km	0 km	0 km	0 km	0 km	0 km		2.0 km
	2級	103 件	64 件	177 件	210 件	3 件	2 件	0 件	0 件	161 件	17.0%	720 件
		1,383 点	385 点	1,150 点	1,075 点	35 点	13 点	0 点	0 点	6,374 点		10,415 点
		0 km <sup>2</sup>	0 km <sup>2</sup>	0 km <sup>2</sup>	0 km <sup>2</sup>	0 km <sup>2</sup>	0 km <sup>2</sup>	0 km <sup>2</sup>	0 km <sup>2</sup>	0.1 km <sup>2</sup>		0.1 km <sup>2</sup>
水準測量	3級	206 件	171 件	413 件	360 件	4 件	9 件	1 件	0 件	213 件	32.5%	1,377 件
		2,192 点	2,520 点	2,506 点	4,289 点	93 点	125 点	9 点	0 点	13,951 点		25,685 点
		0 km <sup>2</sup>	0 km <sup>2</sup>	0 km <sup>2</sup>	0 km <sup>2</sup>	0 km <sup>2</sup>	0 km <sup>2</sup>	0 km <sup>2</sup>	0 km <sup>2</sup>	0.4 km <sup>2</sup>		0.4 km <sup>2</sup>
	4級	0 km	6.0 km	8.5 km	4.0 km	0 km	0 km	0 km	0 km	0 km		18.5 km
		179 件	22 件	145 件	165 件	1 件	1 件	4 件	0 件	100 件	14.6%	617 件
		12,040 点	874 点	14,878 点	14,223 点	5 点	3 点	316 点	0 点	13,190 点		55,529 点
その他	218.4 km <sup>2</sup>	0 km <sup>2</sup>	0.1 km <sup>2</sup>	21.0 km <sup>2</sup>	0 km <sup>2</sup>	0 km <sup>2</sup>	0 km <sup>2</sup>	0 km <sup>2</sup>	19.0 km <sup>2</sup>		258.5 km <sup>2</sup>	
	0 km	0.8 km	3.8 km	0 km	0 km	0 km	0 km	0 km	0 km		4.6 km	
	152 件	1 件	10 件	12 件	0 件	0 件	0 件	0 件	894 件	25.2%	1,069 件	
計	46,171 点	0 点	820 点	4,639 点	0 点	0 点	0 点	0 点	321,219 点		372,849 点	
	600.4 km <sup>2</sup>	222.8 km <sup>2</sup>	2.3 km <sup>2</sup>	6.2 km <sup>2</sup>	0 km <sup>2</sup>	0 km <sup>2</sup>	0 km <sup>2</sup>	0 km <sup>2</sup>	26.5 km <sup>2</sup>		858.2 km <sup>2</sup>	
	0 km	0 km	616.4 km	0 km	0 km	0 km	0 km	0 km	0 km		616.4 km	
水準測量	計	689 件	343 件	930 件	797 件	11 件	18 件	7 件	0 件	1,442 件		4,237 件
		16.3%	8.1%	21.9%	18.8%	0.3%	0.4%	0.2%	0.0%	34.0%		100.0%
		62,270 点	4,146 点	20,133 点	24,352 点	150 点	173 点	328 点	0 点	356,365 点		467,917 点
	839.4 km <sup>2</sup>	222.8 km <sup>2</sup>	2.4 km <sup>2</sup>	27.2 km <sup>2</sup>	0 km <sup>2</sup>	0 km <sup>2</sup>	0 km <sup>2</sup>	0 km <sup>2</sup>	46.0 km <sup>2</sup>		1,137.8 km <sup>2</sup>	
	0 km	8.8 km	628.7 km	6.0 km	0 km	0 km	0 km	0 km	0 km		643.5 km	
	水準測量	1級	0 件	4 件	1 件	0 件	0 件	53 件	0 件	0 件	7 件	14.0%
0 点			2 点	1 点	0 点	0 点	213 点	0 点	0 点	22 点		238 点
0 km			190.6 km	2.5 km	0 km	0 km	7,970.7 km	0 km	0 km	37.1 km		8,200.9 km
2級		2 件	42 件	8 件	12 件	4 件	15 件	0 件	0 件	2 件	18.3%	85 件
		6 点	393 点	6 点	105 点	0 点	1 点	0 点	0 点	1 点		512 点
		0 km	1,888.8 km	38.6 km	1.1 km	140.8 km	634.6 km	0 km	0 km	9.3 km		2,713.2 km
3級	19 件	46 件	54 件	25 件	1 件	4 件	0 件	0 件	4 件	33.0%	153 件	
	17 点	63 点	54 点	443 点	0 点	0 点	0 点	0 点	2 点		579 点	
	174.8 km	1,158.7 km	493.7 km	226.3 km	0 km	50.4 km	0 km	0 km	3.7 km		2,107.6 km	
4級	8 件	5 件	4 件	13 件	0 件	1 件	2 件	0 件	2 件	7.5%	35 件	
	113 点	134 点	0 点	2,233 点	0 点	0 点	0 点	0 点	746 点		3,226 点	
	46.4 km	34.3 km	13.5 km	100.9 km	0 km	14.9 km	11.0 km	0 km	0 km		221.0 km	
その他	11 件	11 件	12 件	2 件	0 件	1 件	0 件	0 件	89 件	27.2%	126 件	
	7 点	0 点	0 点	0 点	0 点	1 点	0 点	0 点	28,189 点		28,197 点	
	85.8 km	213.7 km	137.1 km	14.5 km	0 km	0 km	0 km	0 km	35.0 km		486.1 km	
計	40 件	108 件	79 件	52 件	5 件	74 件	2 件	0 件	104 件		464 件	
	8.6%	23.3%	17.0%	11.2%	1.1%	15.9%	0.4%	0.0%	22.5%		100.0%	
	143 点	592 点	61 点	2,781 点	0 点	215 点	0 点	0 点	28,960 点		32,752 点	
	307.0 km	3,486.1 km	685.4 km	342.8 km	140.8 km	8,670.6 km	11.0 km	0 km	85.1 km		13,728.8 km	

平成23年度 公共測量実施計画届け出件数と事業量の内訳(その3)

縮尺区分	測量目的										合計	
	都市	河川海岸砂防	道路	農林水産	交通	環境	研究	鉱工業	その他			
平板測量	1/500以上	0 件 0 km 0 km	0 件 0 km 0 km	2 件 12.2 km 0 km	3 件 1.3 km 7.2 km	0 件 0 km 0 km	0 件 0 km 0 km	0 件 0 km 0 km	0 件 0 km 0 km	0 件 0 km 0 km	55.6%	5 件 13.5 km 7.2 km
	1/1,000以上	0 件 0 km 0 km	0 件 0 km 0 km	0 件 0 km 0 km	4 件 1.6 km 7.2 km	0 件 0 km 0 km	0 件 0 km 0 km	0 件 0 km 0 km	0 件 0 km 0 km	0 件 0 km 0 km	44.4%	4 件 1.6 km 7.2 km
	1/1,000未満	0 件 0 km 0 km	0 件 0 km 0 km	0 件 0 km 0 km	0 件 0 km 0 km	0 件 0 km 0 km	0 件 0 km 0 km	0 件 0 km 0 km	0 件 0 km 0 km	0 件 0 km 0 km	0.0%	0 件 0 km 0 km
	その他	0 件 0 km 0 km	0 件 0 km 0 km	0 件 0 km 0 km	0 件 0 km 0 km	0 件 0 km 0 km	0 件 0 km 0 km	0 件 0 km 0 km	0 件 0 km 0 km	0 件 0 km 0 km	0.0%	0 件 0 km 0 km
	計	0 件 0 km 0 km	0 件 0 km 0 km	2 件 12.2 km 0 km	7 件 2.9 km 14.4 km	0 件 0 km 0 km	0 件 0 km 0 km	0 件 0 km 0 km	0 件 0 km 0 km	0 件 0 km 0 km	0.0%	9 件 15.1 km 14.4 km
空中写真撮影	1/4,000以上	24 件 736.4 km	2 件 13.6 km	9 件 30.2 km	0 件 0 km	0 件 0 km	0 件 0 km	0 件 0 km	0 件 102.7 km	7.0%	37 件 882.9 km	
	1/8,000以上	24 件 5,233.8 km	3 件 101.4 km	11 件 217.7 km	6 件 275.6 km	0 件 0 km	2 件 403.8 km	1 件 23.2 km	0 件 1035.6 km	11.2%	58 件 7,291.1 km	
	1/12,500以上	7 件 1,792.6 km	13 件 2,208.0 km	0 件 0 km	1 件 573.0 km	0 件 0 km	0 件 0 km	0 件 0 km	0 件 667.9 km	4.2%	22 件 5,241.5 km	
	1/16,000以上	1 件 28.1 km	0 件 0 km	0 件 0 km	2 件 16,264.0 km	0 件 0 km	0 件 0 km	0 件 0 km	0 件 0 km	0.6%	3 件 16,292.1 km	
	1/20,000以上	1 件 250.2 km	0 件 0 km	0 件 0 km	5 件 6,361.0 km	0 件 0 km	0 件 0 km	0 件 0 km	0 件 0 km	1.2%	6 件 6,611.2 km	
	1/20,000未満	0 件 0 km	2 件 686.0 km	0 件 0 km	0 件 0 km	0 件 0 km	0 件 0 km	0 件 0 km	2 件 536.7 km	0.8%	4 件 1,222.7 km	
	地上画素寸法 0.1~10cm	56 件 3,968.5 km	8 件 943.3 km	13 件 297.0 km	1 件 210.6 km	1 件 33.0 km	0 件 0 km	0 件 0 km	0 件 875.3 km	16.7%	87 件 6,327.7 km	
	地上画素寸法 10.1~15cm	123 件 19,231.3 km	14 件 613.4 km	8 件 2,151.8 km	3 件 1,002.0 km	2 件 249.2 km	2 件 134.5 km	0 件 0 km	0 件 8,334.3 km	32.7%	170 件 31,716.5 km	
	地上画素寸法 15.1~20cm	71 件 13,542.8 km	17 件 3,397.1 km	6 件 835.5 km	2 件 4,564.4 km	0 件 0 km	1 件 30.0 km	1 件 5.7 km	0 件 9,714.2 km	21.5%	112 件 32,089.7 km	
	地上画素寸法 20.1cm以上	1 件 393.0 km	7 件 3,673.3 km	1 件 3.9 km	7 件 16,279.6 km	0 件 0 km	0 件 0 km	0 件 0 km	2 件 1,357.4 km	3.5%	18 件 21,707.2 km	
	その他	3.0 件 126.8 km	1 件 1 km	1 件 1 km	1 件 1 km	1 件 1 km	1 件 1 km	1 件 1 km	1 件 1 km	1 件 1 km	0.6%	3 件 126.8 km
計	311 件 59.8% 45,303.5 km	66 件 12.7% 11,636.1 km	48 件 9.2% 3,536.1 km	27 件 5.2% 45,530.2 km	3 件 0.6% 282.2 km	5 件 1.0% 568.3 km	2 件 0.4% 28.9 km	0 件 0.0% 0 km	58 件 11.1% 22,624.1 km	100%	520 件 129,509.4 km	
写真測量図化	1/500以上	0 件 0 km	0 件 0 km	1 件 0.1 km	0 件 0 km	0 件 0 km	0 件 0 km	0 件 0 km	0 件 0 km	25.0%	1 件 0.1 km	
	1/1,000以上	0 件 0 km	0 件 0 km	1 件 0.96 km	0 件 0 km	0 件 0 km	0 件 0 km	0 件 0 km	0 件 0 km	25.0%	1 件 0.96 km	
	1/2,500以上	1 件 15.0 km	1 件 3.5 km	0 件 0 km	0 件 0 km	0 件 0 km	0 件 0 km	0 件 0 km	0 件 0 km	50.0%	2 件 18.5 km	
	1/5,000以上	0 件 0 km	0 件 0 km	0 件 0 km	0 件 0 km	0 件 0 km	0 件 0 km	0 件 0 km	0 件 0 km	0.0%	0 件 0 km	
	1/10,000以上	0 件 0 km	0 件 0 km	0 件 0 km	0 件 0 km	0 件 0 km	0 件 0 km	0 件 0 km	0 件 0 km	0.0%	0 件 0 km	
	その他	0 件 0 km	0 件 0 km	0 件 0 km	0 件 0 km	0 件 0 km	0 件 0 km	0 件 0 km	0 件 0 km	0.0%	0 件 0 km	
	計	1 件 25.0% 15.0 km	1 件 25.0% 3.5 km	2 件 50.0% 1.1 km	0 件 0.0% 0 km	0 件 0.0% 0 km	0 件 0.0% 0 km	0 件 0.0% 0 km	0 件 0.0% 0 km	0 件 0.0% 0 km	100%	4 件 19.56 km
数値図化	500以下	45 件 593.8 km 1,238.6 km	5 件 4.8 km 0 km	60 件 343.8 km 2,121.3 km	3 件 0.1 km 0 km	2 件 2.8 km 0 km	0 件 0 km 0 km	2 件 1.0 km 0 km	0 件 111.6 km 1,801.0 km	14.8%	126 件 1,057.9 km 5,160.9 km	
	1,000以下	94 件 6,141.5 km 885.0 km	24 件 51.9 km 0 km	88 件 2,560.7 km 5,381.7 km	24 件 45.0 km 0 km	1 件 14.2 km 0 km	4 件 45.2 km 0 km	4 件 11.4 km 0 km	0 件 12,625.9 km 472.3 km	30.8%	263 件 21,495.8 km 6,739.0 km	
	2,000以下	0 件 0 km	2 件 33.1 km	0 件 0 km	0 件 0 km	0 件 0 km	0 件 0 km	0 件 0 km	0 件 0 km	0.2%	2 件 33.1 km	
	2,500以下	89 件 4,896.9 km	238 件 2,443.1 km	31 件 384.7 km	4 件 50.0 km	0 件 0 km	6 件 383.2 km	0 件 0 km	0 件 1,189.9 km	45.3%	387 件 9,347.8 km	
	5,000以下	4 件 155.2 km	0 件 0 km	2 件 0 km	4 件 60.9 km	0 件 0 km	0 件 0 km	0 件 0 km	3 件 894.5 km	1.5%	13 件 1,110.6 km	
	10,000以下	16 件 2,042.5 km 1,730 点	1 件 0 km 8,632 点	1 件 0 km 41 点	0 件 0 km 0 点	0 件 0 km 0 点	0 件 0 km 0 点	1 件 23.2 km 0 点	0 件 134.5 km 0 点	2.3%	20 件 2,200.2 km 10,403 点	
	20,000以下	2 件 0 km	3 件 0 km	0 件 0 km	0 件 0 km	0 件 0 km	0 件 0 km	0 件 0 km	1 件 0 km	0.7%	6 件 0 km	
	20,000超	0 件 0 点	0 件 0 点	0 件 0 点	0 件 0 点	0 件 0 点	0 件 0 点	0 件 0 点	1 件 102.8 km 0 点	0.1%	1 件 102.8 km 0 点	
	その他	13 件 1,152.0 km	12 件 1,795.0 km	3 件 87.2 km	2 件 0 km	1 件 14.2 km	2 件 152.0 km	0 件 0 km	0 件 0 km	3 件 1,000.3 km	4.3%	36 件 4,200.7 km
	計	263 件 30.8% 1,730 点 14,981.9 km 2,123.6 km	285 件 33.4% 8,632 点 4,327.9 km 0 km	185 件 21.7% 41 点 3,376.4 km 7,503.0 km	37 件 4.3% 0 点 156.0 km 0 km	4 件 0.5% 0 点 31.2 km 0 km	12 件 1.4% 0 点 580.4 km 0 km	7 件 0.8% 0 点 35.6 km 0 km	0 件 0.0% 0 点 0 km 0 km	61 件 7.1% 0 点 16,059.5 km 2,273.3 km	100%	854 件 10,403 点 39,548.9 km 11,899.9 km

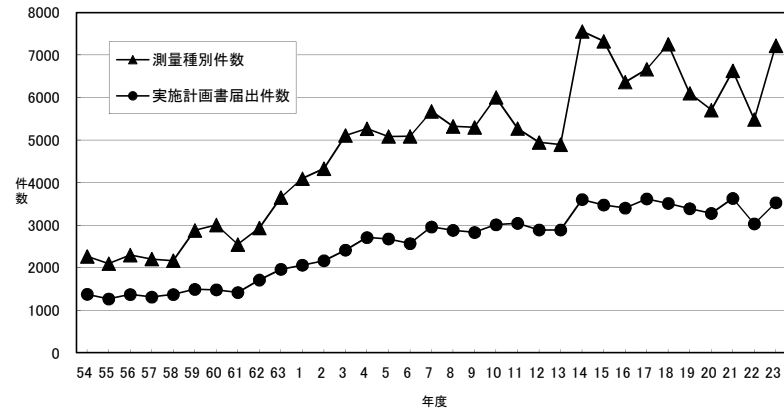


図-1 公共測量実施計画書届出件数と測量種別件数の推移（昭和54年度～平成23年度）

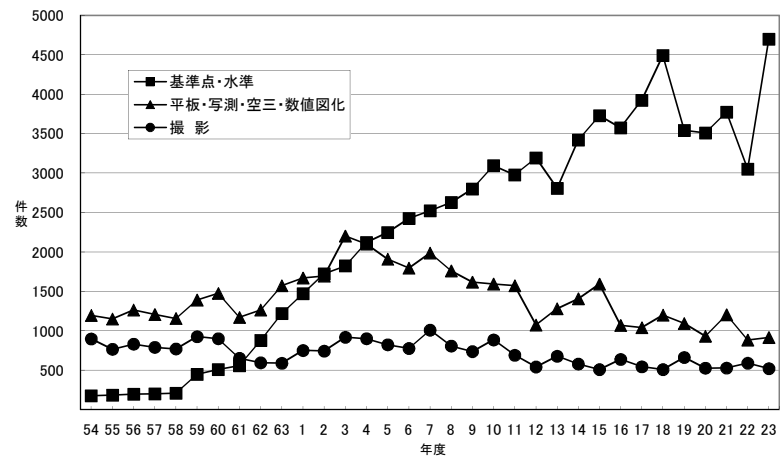


図-2 公共測量の主な測量種別件数の推移（昭和54年度～平成23年度）

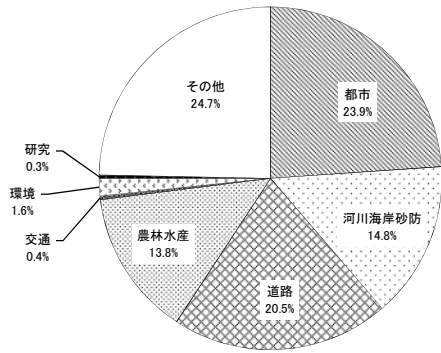


図-3 測量目的別の内訳

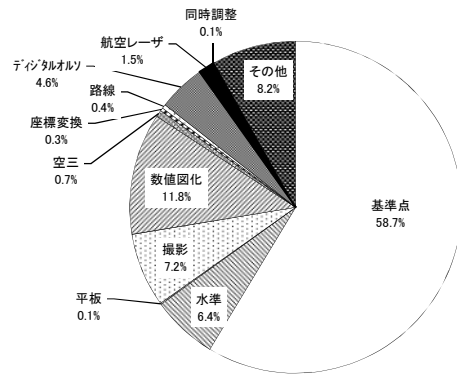


図-4 測量種別の内訳

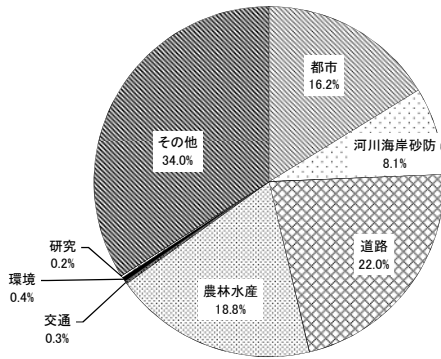


図-5-1 基準点測量  
測量目的別の内訳

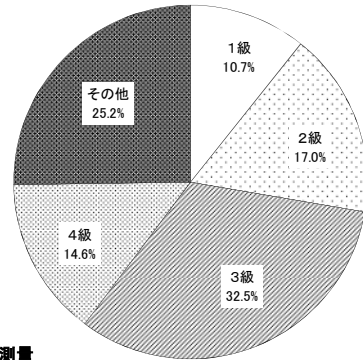


図-5-2 基準点測量  
等級別の内訳

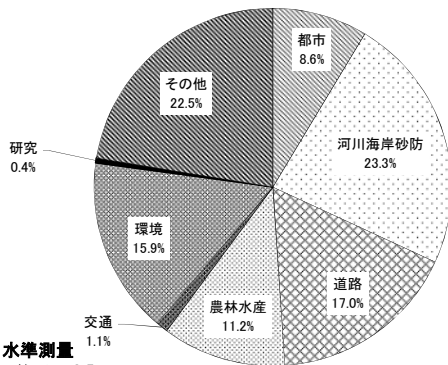


図-6-1 水準測量  
測量目的別の内訳

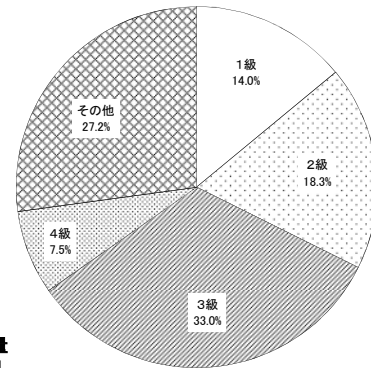


図-6-2 水準測量  
等級別の内訳

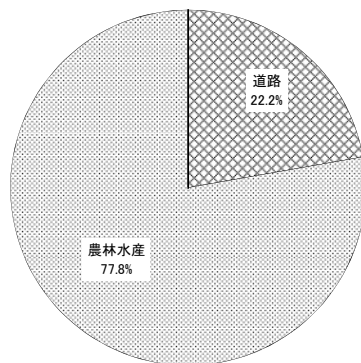


図-7-1 平板測量  
測量目的別の内訳

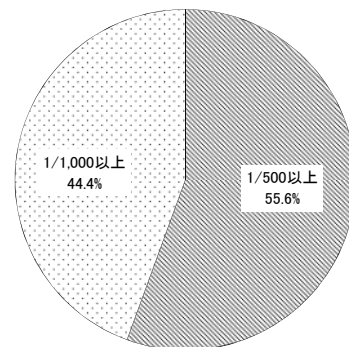


図-7-2 平板測量  
縮尺別の内訳

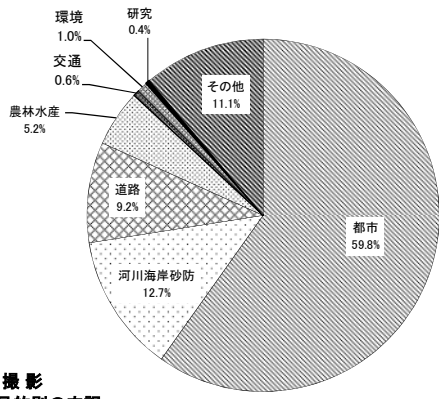


図-8-1 撮影  
測量目的別の内訳

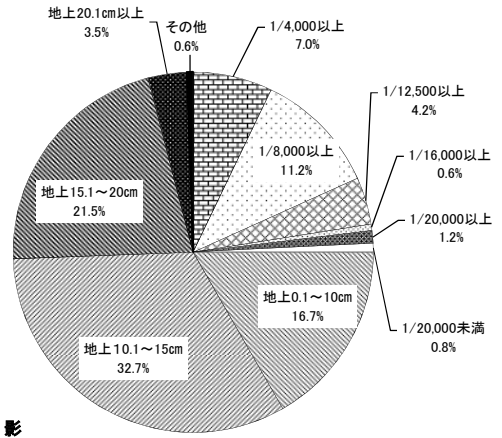


図-8-2 撮影  
縮尺別の内訳

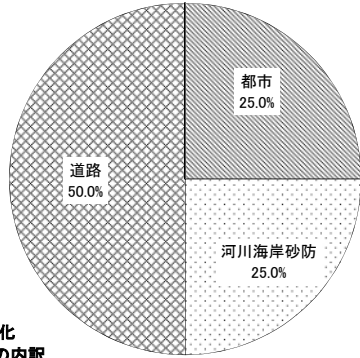


図-9-1 写測図化  
測量目的別の内訳

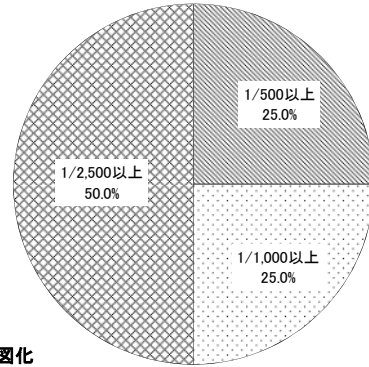


図-9-2 写測図化  
縮尺別の内訳

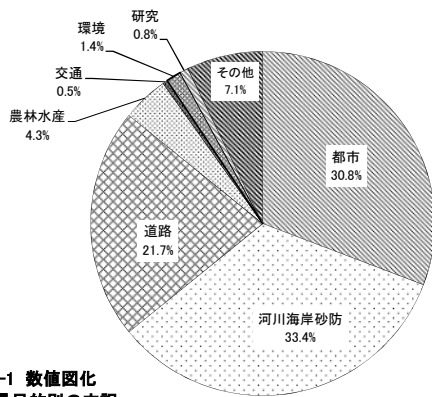


図-10-1 数値図化  
測量目的別の内訳

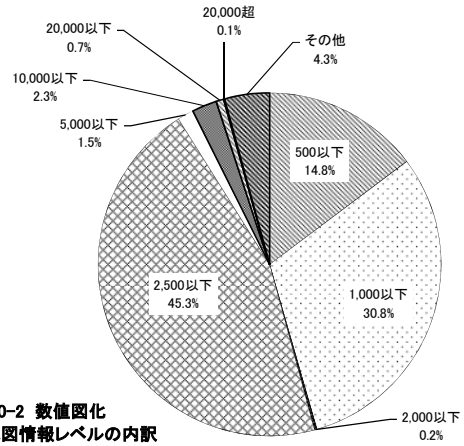


図-10-2 数値図化  
地図情報レベルの内訳



# 公 共 測 量 の 記 録

対象期間 23.4.1 ~ 24.3.31

北海道地方

都道府県名	測量地域	測量目的	測量種別	縮尺・等級	事業量	測量計画機関(助言番号)	測量作業機関	実施時期
北海道	美深町 一部	道路計画	基準点測量 基準点測量	1級 3級	2点 1点	北海道開発局旭川開発建設部 助言 H23.3.29 A0001	旭川設計測量株式会社	H23.4.14 H23.7.22
北海道	網走市 一部 大空町 一部	河川管理	数値撮影(デジタル) 数値図化(同時調整含む)	地上画素寸法 20cm その他	309km <sup>2</sup> 299点	北海道オホーツク総合振興局 助言 H23.4.8 A0002	株式会社シン技術コンサル	H23.4.1 H23.9.30
北海道	釧路市 一部	河川用地	基準点測量	3級	5点	北海道釧路総合振興局 助言 H23.4.6 A0003	小林技術コンサルタント株式会社	H23.3.23 H23.9.20
北海道	釧路市 一部	河川用地	基準点測量	3級	3点	北海道釧路総合振興局 助言 H23.4.6 A0004	株式会社小出コンサルタント	H23.4.1 H23.9.20
北海道	中標津町 一部	農道計画	基準点測量 路線測量	2級	3点 1km	北海道根室振興局 助言 H23.4.13 A0005	山下コンサルタント株式会社	H23.4.1 H23.11.30
北海道	共和町 一部	土地改良	基準点測量 路線測量	3級	5点 1km	北海道後志総合振興局 助言 H23.4.13 A0006	株式会社富士雄設計コンサルタント	H23.4.6 H23.12.20
北海道	滝川市 一部	農地開発	基準点測量	3級	14点	北海道空知総合振興局 助言 H23.4.13 A0007	株式会社北開測地	H23.4.8 H24.2.20
北海道	遠軽町 一部	河川計画	基準点測量 基準点測量	1級 3級	2点 6点	北海道オホーツク総合振興局 助言 H23.4.15 A0008	株式会社ドボク管理	H23.4.9 H23.9.30
北海道	岩見沢市 一部	土地改良	基準点測量	3級	10点	北海道空知総合振興局 助言 H23.4.15 A0009	扇コンサル株式会社	H23.4.25 H24.2.10
北海道	滝川市 一部	土地改良	基準点測量	3級	10点	北海道空知総合振興局 助言 H23.4.18 A0010	ダイシン設計株式会社	H23.4.14 H23.6.30
北海道	厚真町 一部	農道計画	基準点測量 基準点測量	2級 3級	1点 9点	北海道胆振総合振興局 助言 H23.4.22 A0011	株式会社みずほ栄設計	H23.4.15 H23.12.20
北海道	滝上町 一部	固定資産	モノクロ撮影(フィルム) モノクロ撮影(フィルム) 数値図化(同時調整含む) 空中三角測量 写真地図作成(デジタルオルソ) 写真地図作成(デジタルオルソ)	15000 5000 15000 5000 2500 500	933.16km <sup>2</sup> 26.45km <sup>2</sup> 196点 50点 933.16km <sup>2</sup> 26.45km <sup>2</sup>	北海道滝上町 助言 H23.4.25 A0012	株式会社道測テクニクス	H23.5.10 H23.10.30
北海道	室蘭市 一部	都市計画	修正測量	2500	75km <sup>2</sup>	北海道室蘭市 助言 H23.4.25 A0013	株式会社八州	H23.6.1 H24.3.15
北海道	岩見沢市 一部	土地改良	路線測量 基準点測量	3級	2.3km 15点	北海道空知総合振興局 助言 H23.4.25 A0014	北海道調査補償株式会社	H23.3.23 H24.2.10
北海道	大空町 一部	農道管理	基準点測量 水準測量	3級 4級	5点 0.5km	北海道オホーツク総合振興局 助言 H23.4.25 A0015	株式会社ドボク管理	H23.4.25 H23.11.10
北海道	森町 一部	農道計画	基準点測量 基準点測量	1級 3級	1点 3点	北海道渡島総合振興局 助言 H23.4.25 A0016	株式会社ノース技研	H23.4.20 H23.12.14
北海道	帯広市 一部	その他	基準点測量	2級	1点	北海道帯広市 助言 H23.4.28 A0017	有限会社ネオテック	H23.4.27 H23.9.30
北海道	厚岸町 一部	地籍調査	基準点測量	2級	6点	北海道厚岸町 助言 H23.4.28 A0018	株式会社郡土木コンサルタント	H23.5.16 H23.7.29
北海道	厚岸町 一部	地籍調査	基準点測量	3級	3点	北海道厚岸町 助言 H23.4.28 A0019	東邦コンサルタント株式会社	H23.5.16 H23.7.29
北海道	旭川市 一部	その他	基準点測量	3級	1点	北海道旭川市 助言 H23.4.28 A0020	有限会社ランドテック	H23.4.22 H23.5.30
北海道	江別市 一部	農地開発	基準点測量	3級	6点	北海道石狩振興局 助言 H23.4.11 A0021	東日本設計株式会社	H23.4.21 H23.10.28
北海道	札幌市 一部	農地開発	基準点測量	3級	6点	北海道石狩振興局 助言 H23.4.28 A0022	益村測量設計株式会社	H23.4.22 H23.5.31
北海道	幌加内町 一部	土地改良	基準点測量 基準点測量	1級 3級	1点 2点	北海道上川総合振興局 助言 H23.4.28 A0023	株式会社葵開発コンサル	H23.5.1 H23.9.9
北海道	幌加内町 一部	土地改良	基準点測量 基準点測量	1級 3級	1点 5点	北海道上川総合振興局 助言 H23.4.28 A0024	新栄コンサルタント株式会社	H23.5.1 H23.10.7
北海道	滝川市 一部	土地改良	基準点測量	3級	16点	北海道空知総合振興局 助言 H23.5.6 A0025	嵯峨測量設計株式会社	H23.4.23 H23.9.30
北海道	岩見沢市 一部	土地改良	基準点測量	3級	11点	北海道空知総合振興局 助言 H23.5.10 A0026	株式会社創生コンサルタント	H23.4.26 H24.2.29
北海道	岩見沢市 一部	土地改良	基準点測量 路線測量	3級	13点 3.65km	北海道空知総合振興局 助言 H23.5.10 A0027	株式会社アース設計事務所	H23.4.25 H24.2.29
北海道	別海町 一部	その他	基準点測量	3級	1点	北海道釧路総合振興局 助言 H23.5.10 A0028	有限会社マップハウス	H23.4.27 H24.1.20
北海道	弟子屈町 一部	土地改良	空中三角測量 数値図化	20000 5000	19点 14.5km <sup>2</sup>	北海道開発局釧路開発建設部 助言 H23.5.10 A0029	北海航測株式会社	H23.4.14 H23.9.2
北海道	根室市 一部	その他	基準点測量 基準点測量 路線測量	2級 4級	3点 31点 1.85km	北海道開発局釧路開発建設部 助言 H23.5.10 A0030	株式会社土木技術コンサルタント	H23.4.25 H23.7.25
北海道	旭川市 一部	その他	基準点測量	2級	1点	北海道上川総合振興局 助言 H23.5.10 A0031	株式会社イズム・グリーン	H23.4.28 H23.6.30
北海道	滝川市 一部	都市計画	数値撮影(デジタル) 写真地図作成(デジタルオルソ) 数値図化 修正測量	地上画素寸法 20cm 2500 2500 2500	115.8km <sup>2</sup> 115.8km <sup>2</sup> 35km <sup>2</sup> 39.3km <sup>2</sup>	北海道滝川市 助言 H23.5.10 A0032	株式会社GIS北海道	H23.5.9 H24.1.31
北海道	沼田町 一部	土地改良	基準点測量	3級	24点	北海道空知総合振興局 助言 H23.5.11 A0033	やまざきコンサルタント株式会社	H23.4.29 H24.2.10
北海道	伊達市 一部	土地改良	基準点測量	1級	2点	北海道胆振総合振興局 助言 H23.5.12 A0034	シバタ技術コンサルタント株式会社	H23.3.23 H23.7.20
北海道	沼田町 一部	農地開発	基準点測量 基準点測量	1級 3級	1点 19点	北海道空知総合振興局 助言 H23.5.17 A0035	株式会社グリーン測量	H23.5.3 H24.1.20
北海道	沼田町 一部	土地改良	基準点測量	3級	37点	北海道空知総合振興局 助言 H23.5.17 A0036	株式会社帝国設計事務所	H23.5.10 H24.2.20
北海道	沼田町 一部	土地改良	基準点測量 基準点測量	1級 3級	2点 35点	北海道空知総合振興局 助言 H23.5.17 A0037	株式会社協和コンサルタント	H23.5.11 H23.11.30
北海道	雨竜町 一部	農地開発	基準点測量 その他の応用測量	3級 1000	7点 0.74km <sup>2</sup>	北海道空知総合振興局 助言 H23.5.17 A0038	技研測量設計株式会社	H23.3.23 H24.3.19

北海道	幌加内町 一部	土地改良	基準点測量	3級	6点	北海道上川総合振興局 助言 H23.5.17 A0039	技研測量設計株式会社	H23.5.18 H23.9.30
北海道	新十津川町 一部	土地改良	基準点測量	3級	11点	北海道空知総合振興局 助言 H23.5.17 A0040	株式会社香島コンサルタント	H23.5.3 H24.1.30
北海道	占冠村 一部	地籍調査	モノクロ撮影 (フィルム) 8000 モノクロ撮影 (フィルム) 12500 空中三角測 量 1000 2500 数値図化(同 時調整含む) 写真地図作 成(デジタル オルソ) 写真地図作 成(デジタル オルソ)	8000 12500 8000 12500 1000 2500	47.4km <sup>2</sup> 667.9km <sup>2</sup> 35点 202点 47.4km <sup>2</sup> 667.9km <sup>2</sup>	北海道占冠村 助言 H23.5.17 A0041	株式会社道測テクニクス	H23.5.20 H23.10.30
北海道	厚沢部町 一部	土地改良	基準点測量	3級	4点	北海道檜山振興局 助言 H23.5.17 A0042	道南測量設計株式会社	H23.5.13 H23.8.30
北海道	別海町 一部	土地改良	基準点測量 基準点測量 基準点測量	2級 3級 4級	10点 18点 81点	北海道根室振興局 助言 H23.5.17 A0043	小林技術コンサルタント 株式会社	H23.5.13 H24.2.22
北海道	八雲町 一部	その他	基準点測量	3級	1点	北海道八雲町 助言 H23.5.17 A0044	株式会社極東コンサル タント	H23.5.20 H23.7.15
北海道	余市町 一部	その他	基準点測量	3級	1点	北海道後志総合振興局 助言 H23.5.19 A0045	有限会社大野測量	H23.5.14 H23.6.30
北海道	新十津川町 一部	土地改良	基準点測量	3級	14点	北海道空知総合振興局 助言 H23.5.25 A0046	株式会社田西設計コン サル	H23.5.14 H24.2.29
北海道	由仁町 一部	土地改良	基準点測量	3級	40点	北海道空知総合振興局 助言 H23.5.25 A0047	株式会社極東コンサル タント	H23.5.18 H24.2.14
北海道	由仁町 一部	土地改良	基準点測量	3級	27点	北海道空知総合振興局 助言 H23.5.25 A0048	株式会社空知コンサル タント	H23.5.18 H24.2.14
北海道	沼田町 一部 北竜町 一部	土地改良	基準点測量 基準点測量	1級 3級	2点 17点	北海道空知総合振興局 助言 H23.5.25 A0049	株式会社ルーラルエン ジニア	H23.5.19 H24.2.29
北海道	紋別市 一部	その他	モノクロ撮影 (フィルム) 12500 写真地図作 成(デジタル オルソ)	12500 12500	573km <sup>2</sup> 573km <sup>2</sup>	北海道紋別市 助言 H23.5.26 A0050	株式会社北海道朝日航 洋	H22.9.24 H23.11.30
北海道	別海町 一部	土地改良	基準点測量 基準点測量	2級 3級	9点 18点	北海道根室振興局 助言 H23.5.26 A0051	株式会社津村測量設計	H23.5.19 H24.2.8
北海道	札幌市 一部	その他	基準点測量	3級	2点	北海道空知総合振興局 助言 H23.5.26 A0052	株式会社シン技術コンサル	H23.5.20 H24.2.29
北海道	札幌市 一部 北広島市 一部	河川管理	数値撮影(デ ジタル) 1000 数値図化(同 時調整含む) 簡級 航空レーザ測 量 1000 水準測量 数値図化	1000 1000 1000 簡級 1000	25km <sup>2</sup> 400点 25km <sup>2</sup> 11.5km <sup>2</sup> 1km <sup>2</sup>	北海道空知総合振興局 助言 H23.5.26 A0053	北海航測株式会社	H23.5.2 H23.9.30
北海道	豊浦町 一部	農道計画	基準点測量	3級	15点	北海道胆振総合振興局 助言 H23.5.25 A0054	北王コンサルタント株式 会社	H23.5.24 H23.11.30
北海道	赤井川村 一部	道路用地	基準点測量	3級	1点	北海道赤井川村 助言 H23.5.25 A0055	オオハシコンサルタント 株式会社	H23.5.23 H23.8.10
北海道	別海町 一部	土地改良	基準点測量 基準点測量	2級 3級	2点 5点	北海道根室振興局 助言 H23.5.26 A0056	株式会社イソジエック	H23.5.21 H23.8.3
北海道	北竜町 一部	河川管理	基準点測量	3級	5点	北海道北竜町 助言 H23.5.26 A0057	株式会社篠田測量事務 所	H23.5.24 H23.12.20
北海道	遠別町 一部	道路計画	基準点測量	3級	3点	北海道開発局留萌開発建設部 助言 H23.5.26 A0058	株式会社アサヒ建設コン サルタント	H23.5.24 H23.6.30
北海道	赤平市 一部	その他	基準点測量	3級	3点	北海道赤平市 助言 H23.5.26 A0059	有限会社北日本測量	H23.6.1 H24.1.20
北海道	沼田町 一部	土地改良	基準点測量 路線測量	3級	44点 0.4km	北海道空知総合振興局 助言 H23.5.30 A0060	内外エンジニアリング北 海道株式会社	H23.5.31 H24.2.20
北海道	苫前町 一部 初山別村 一部	農地開発	基準点測量	3級	6点	北海道留萌振興局 助言 H23.5.30 A0061	小杉測量設計株式会社	H23.5.2 H23.8.31
北海道	留萌市 一部	土地改良	基準点測量	3級	20点	北海道留萌振興局 助言 H23.5.30 A0062	旭川設計測量株式会社	H23.5.26 H23.12.20
北海道	江別市 一部	道路計画	基準点測量	2級	3点	北海道開発局札幌開発建設部 助言 H23.6.3 A0063	矢野設計株式会社	H23.4.21 H23.7.29
北海道	岩見沢市 一部	土地改良	基準点測量	3級	11点	北海道空知総合振興局 助言 H23.6.3 A0064	株式会社ルーラルエン ジニア	H23.5.26 H24.2.10
北海道	岩見沢市 一部	土地改良	基準点測量	3級	9点	北海道空知総合振興局 助言 H23.6.3 A0065	株式会社本山測量設計	H23.6.10 H23.7.10
北海道	新十津川町 一部	土地改良	基準点測量	3級	28点	北海道空知総合振興局 助言 H23.6.3 A0066	株式会社北海道農業建 設コンサルタント	H23.5.27 H23.11.30
北海道	幕別町 一部	道路計画	基準点測量	3級	2点	北海道幕別町 助言 H23.6.3 A0067	大開技術コンサルタント 株式会社	H23.5.30 H23.8.30
北海道	羅臼町 一部	砂防計画	基準点測量 基準点測量	1級 3級	1点 1点	北海道釧路総合振興局 助言 H23.6.3 A0068	共和コンサルタント株式 会社	H23.5.18 H23.8.30
北海道	寿都町 一部	その他	基準点測量	3級	3点	北海道開発局小樽開発建設部 助言 H23.6.3 A0069	植田測量株式会社	H23.5.18 H23.10.25
北海道	新十津川町 一部	土地改良	基準点測量	3級	23点	北海道空知総合振興局 助言 H23.6.3 A0070	株式会社みずほ栄設計	H23.5.27 H24.3.19
北海道	上士幌町 一部	砂防計画	数値撮影(デ ジタル) 12cm 数値図化 1000	地上画素寸法 12cm 1000	10.6km <sup>2</sup> 2.6km <sup>2</sup>	北海道十勝総合振興局 助言 H23.6.3 A0071	株式会社シン技術コンサル	H23.5.31 H23.9.30
北海道	札幌市 一部	その他	基準点測量 基準点測量	3級 4級	6点 41点	北海道札幌市 助言 H23.6.8 A0072	株式会社タケカワ総合コ ンサルタント	H23.5.27 H24.3.15
北海道	旭川市 一部	道路計画	基準点測量	3級	1点	北海道旭川市 助言 H23.6.8 A0073	株式会社富士建設コン サル	H23.6.13 H23.6.30
北海道	中標津町 一部	道路計画	基準点測量 基準点測量 路線測量	2級 3級	1点 2点 1.1km	北海道中標津町 助言 H23.6.8 A0074	株式会社日建エンジニア リング	H23.5.31 H23.8.31
北海道	滝川市 一部	砂防計画	基準点測量	3級	3点	北海道空知総合振興局 助言 H23.6.9 A0075	株式会社北海道技術コ ンサルタント	H23.5.31 H23.8.31
北海道	標茶町 一部	河川管理	基準点測量	2級	1点	北海道開発局釧路開発建設部 助言 H23.6.9 A0076	有限会社平井測研	H23.6.20 H23.11.29

北海道	新十津川町 一部	土地改良	基準点測量	3級	12点	北海道空知総合振興局 助言 H23.6.9 A0077	株式会社東亜エンジニアリング	H23.6.1 H23.9.30
北海道	森町 一部	道路計画	基準点測量	1級	4点	北海道渡島総合振興局 助言 H23.6.9 A0078	株式会社シー・イー・サービス	H23.12.25 H24.1.30
北海道	幕別町 一部	道路計画	基準点測量	3級	5点	北海道幕別町 助言 H23.6.9 A0079	菊地技術コンサルタント株式会社	H23.5.19 H23.10.7
北海道	斜里町 一部	道路管理	基準点測量 数値図化	4級 500	25点 0.1km <sup>2</sup>	北海道斜里町 助言 H23.6.14 A0080	株式会社GIS北海道	H23.5.28 H24.3.15
北海道	岩内町 一部	都市計画	数値撮影(デジタル) 数値図化(同時調整含む) 数値図化 修正測量 写真地図作成(デジタルオルソ)	地上画素寸法 20cm 2500 2500 2500	23.3km <sup>2</sup> 48点 5.3km <sup>2</sup> 18km <sup>2</sup> 23.3km <sup>2</sup>	北海道岩内町 助言 H23.6.14 A0081	株式会社シン技術コンサル	H23.5.16 H24.1.21
北海道	新十津川町 一部	土地改良	基準点測量	3級	22点	北海道空知総合振興局 助言 H23.6.10 A0082	パブリックコンサルタント株式会社	H23.6.3 H23.12.15
北海道	旭川市 一部	その他	基準点測量	3級	1点	北海道旭川市 助言 H23.6.10 A0083	株式会社土木開発センター	H23.6.4 H23.7.20
北海道	新ひだか町 一部	砂防計画	基準点測量	1級	2点	北海道胆振総合振興局 助言 H23.6.10 A0084	株式会社タナカコンサルタント	H23.5.18 H23.8.30
北海道	上士幌町 一部	農道計画	基準点測量	3級	5点	北海道の上士幌町 助言 H23.6.10 A0085	株式会社ズコーシャ	H23.6.4 H23.10.31
北海道	喜茂別町 一部	その他	基準点測量 基準点測量	1級 3級	2点 4点	北海道開発局小樽開発建設部 助言 H23.6.10 A0086	大開技術コンサルタント株式会社	H23.6.20 H23.7.19
北海道	新冠町 一部	砂防計画	基準点測量 基準点測量	2級 3級	3点 5点	北海道胆振総合振興局 助言 H23.6.10 A0087	アサヒコンサルタント株式会社	H23.5.18 H23.10.31
北海道	積丹町 一部	その他	基準点測量	3級	1点	北海道開発局小樽開発建設部 助言 H23.6.10 A0088	株式会社山調住建コンサルタント	H23.5.18 H24.3.15
北海道	白糠町 一部	土地改良	基準点測量	2級	2点	北海道釧路総合振興局 助言 H23.6.10 A0089	株式会社松木測量設計	H23.6.7 H23.9.30
北海道	共和町 一部	河川計画	基準点測量	3級	5点	北海道後志総合振興局 助言 H23.6.10 A0090	有限会社柴崎測量	H23.6.27 H23.10.31
北海道	古平町 一部	その他	基準点測量	3級	1点	北海道開発局小樽開発建設部 助言 H23.6.10 A0091	株式会社アトラスエンジニア	H23.6.9 H23.10.18
北海道	別海町 一部	海岸保全	基準点測量	3級	8点	北海道釧路総合振興局 助言 H23.6.14 A0092	有限会社サノ測量設計社	H23.6.7 H23.9.30
北海道	北見市 一部	その他	基準点測量 基準点測量	2級 3級	1点 2点	北海道オホーツク総合振興局 助言 H23.6.14 A0093	メルテックコンサルタント株式会社	H23.6.9 H23.9.30
北海道	遠軽町 一部	河川計画	基準点測量 基準点測量	1級 3級	1点 3点	北海道オホーツク総合振興局 助言 H23.6.14 A0094	益村測量設計株式会社	H23.6.1 H24.1.31
北海道	遠軽町 一部	土地改良	基準点測量 基準点測量 基準点測量 路線測量	2級 3級 4級	1点 2点 9点 0.48km	北海道オホーツク総合振興局 助言 H23.6.14 A0095	櫻井測量設計株式会社	H23.6.10 H24.1.30
北海道	新得町 一部	河川管理	基準点測量	3級	2点	北海道十勝総合振興局 助言 H23.6.14 A0096	東和工研株式会社	H23.6.10 H23.7.29
北海道	標津町 一部	道路計画	基準点測量 基準点測量	1級 2級	3点 2点	北海道開発局釧路開発建設部 助言 H23.6.14 A0097	東邦コンサルタント株式会社	H23.6.10 H23.8.22
北海道	浦臼町 一部	農地開発	数値撮影(デジタル) 数値図化(同時調整含む) 写真地図作成(デジタルオルソ)	地上画素寸法 20cm 2500 2500	99km <sup>2</sup> 104点 71.9km <sup>2</sup>	北海道浦臼町 助言 H23.6.17 A0098	株式会社シン技術コンサル	H23.6.9 H24.2.20
北海道	豊富町 一部	農地開発	基準点測量	2級	3点	北海道開発局稚内開発建設部 助言 H23.6.17 A0099	株式会社農土コンサル	H23.6.10 H23.11.22
北海道	幌加内町 一部	土地改良	基準点測量	3級	5点	北海道の上川総合振興局 助言 H23.6.17 A0100	新栄コンサルタント株式会社	H23.5.31 H23.12.9
北海道	深川市 一部	砂防計画	基準点測量 基準点測量 水準測量 数値撮影(デジタル) 数値図化 数値図化	2級 3級 4級 地上画素寸法 13cm 1000 2500	2点 5点 9.5km 10.5km <sup>2</sup> 0.6km <sup>2</sup> 2.8km <sup>2</sup>	北海道空知総合振興局 助言 H23.6.17 A0101	株式会社シン技術コンサル	H23.5.2 H24.2.20
北海道	北見市 一部	総合計画	基準点測量	3級	15点	北海道北見市 助言 H23.6.17 A0102	株式会社山腰測量設計事務所	H23.6.11 H23.11.30
北海道	洞爺湖町 一部	道路用地	基準点測量	2級	2点	北海道開発局室蘭開発建設部 助言 H23.6.21 A0103	道建コンサルタント株式会社	H23.6.13 H23.8.18
北海道	利尻町 一部	砂防計画	基準点測量 基準点測量	1級 3級	2点 6点	北海道宗谷総合振興局 助言 H23.6.21 A0104	和光技研株式会社	H23.6.11 H24.3.21
北海道	白糠町 一部	道路計画	基準点測量	3級	9点	北海道白糠町 助言 H23.6.21 A0105	ダイシン設計株式会社	H23.6.20 H23.7.30
北海道	新得町 一部	農地開発	基準点測量 基準点測量	1級 3級	3点 5点	北海道十勝総合振興局 助言 H23.6.21 A0106	東和工研株式会社	H23.6.9 H24.1.30
北海道	厚岸町 一部	その他	基準点測量 基準点測量	1級 3級	1点 1点	北海道釧路総合振興局 助言 H23.6.21 A0107	有限会社金子設計事務所	H23.6.10 H23.8.31
北海道	喜茂別町 一部	砂防計画	数値撮影(デジタル) 数値図化	地上画素寸法 12cm 1000	2.7km <sup>2</sup> 0.4km <sup>2</sup>	北海道後志総合振興局 助言 H23.6.21 A0108	株式会社シン技術コンサル	H23.6.1 H23.10.31
北海道	稚内市 一部	土地改良	基準点測量 基準点測量	1級 3級	2km 4km	北海道宗谷総合振興局 助言 H23.6.20 A0109	株式会社Ai測地コンサル	H23.6.9 H23.9.30
北海道	小樽市 一部	砂防計画	基準点測量 基準点測量	2級 3級	1点 4点	北海道後志総合振興局 助言 H23.6.21 A0110	オオハシコンサルタント株式会社	H23.6.22 H23.7.20
北海道	函館市 一部	砂防計画	基準点測量 基準点測量	2級 3級	3点 3点	北海道渡島総合振興局 助言 H23.6.21 A0111	株式会社玉川測量設計事務所	H23.6.15 H23.9.30
北海道	紋別市 一部	河川計画	基準点測量	3級	2点	北海道オホーツク総合振興局 助言 H23.6.21 A0112	新成設計株式会社	H23.6.15 H23.8.30
北海道	厚真町 一部	土地改良	基準点測量 基準点測量	3級 4級	50点 148点	北海道胆振総合振興局 助言 H23.6.21 A0113	株式会社山口技研コンサルタント	H23.6.16 H24.3.15
北海道	札幌市 一部	その他	基準点測量	3級	3点	北海道空知総合振興局 助言 H23.6.21 A0114	株式会社シン技術コンサル	H23.6.14 H23.11.30
北海道	雨竜町 一部	土地改良	基準点測量	3級	17点	北海道空知総合振興局 助言 H23.6.21 A0115	嵯峨測量設計株式会社	H23.6.20 H23.9.30
北海道	雨竜町 一部	土地改良	基準点測量	3級	11点	北海道空知総合振興局 助言 H23.6.21 A0116	株式会社北開測地	H23.6.14 H24.1.20

北海道	小樽市 一部	道路計画	基準点測量	3級	8点	北海道後志総合振興局 助言 H23.6.23 A0117	北海道土木設計株式会社	H23.6.15 H23.9.30
北海道	新ひだか町 一部	農道計画	基準点測量	3級	5点	北海道日高振興局 助言 H23.6.23 A0118	株式会社細道コンサルタント	H23.5.31 H24.3.21
北海道	別海町 一部	土地改良	基準点測量 基準点測量	2級 3級	19点 2点	北海道根室振興局 助言 H23.6.23 A0119	岩浅測量設計有限会社	H23.6.15 H24.2.29
北海道	共和町 一部 倶知安町 一部	道路用地	基準点測量 基準点測量	1級 3級	4点 7点	北海道開発局小樽開発建設部 助言 H23.6.23 A0120	大東測地株式会社	H23.6.22 H23.8.22
北海道	七飯町 一部	河川管理	基準点測量 基準点測量	1級 3級	2点 7点	北海道渡島総合振興局 助言 H23.6.23 A0121	株式会社東鵬開発	H23.6.27 H23.8.20
北海道	滝川市 一部	土地改良	基準点測量	3級	10点	北海道空知総合振興局 助言 H23.6.23 A0122	株式会社創生コンサルタント	H23.6.17 H24.2.29
北海道	滝川市 一部	土地改良	基準点測量	3級	9点	北海道空知総合振興局 助言 H23.6.23 A0123	技研測量設計株式会社	H23.6.17 H24.2.29
北海道	釧路市 一部	河川用地	基準点測量 基準点測量	1級 3級	1点 5点	北海道釧路総合振興局 助言 H23.6.24 A0124	株式会社郡土木コンサル タント	H23.6.17 H23.10.20
北海道	長沼町 一部	ほ場整備	基準点測量	3級	12点	北海道空知総合振興局 助言 H23.6.24 A0125	拓新エンジニア株式会社	H23.6.21 H23.12.9
北海道	知内町 一部	道路管理	基準点測量 基準点測量	1級 3級	2点 2点	北海道渡島総合振興局 助言 H23.6.24 A0126	株式会社シン技術コンサル	H23.6.18 H24.3.21
北海道	雨竜町 一部	土地改良	基準点測量	3級	6点	北海道空知総合振興局 助言 H23.6.24 A0127	株式会社東亜エンジニア リング	H23.6.21 H23.12.20
北海道	当麻町 一部	道路管理	基準点測量	3級	1点	北海道上川総合振興局 助言 H23.6.28 A0128	株式会社阿部工測	H23.6.22 H23.9.20
北海道	深川市 一部 沼田町 一部	河川管理	基準点測量	3級	7点	北海道空知総合振興局 助言 H23.6.28 A0129	株式会社リブテック	H23.6.20 H23.7.29
北海道	別海町 一部	道路計画	基準点測量	3級	2点	北海道別海町 助言 H23.7.1 A0130	ダイシン設計株式会社	H23.6.25 H23.8.31
北海道	夕張市 一部	河川管理	基準点測量 基準点測量	1級 3級	3点 15点	北海道企業局 助言 H23.7.1 A0131	株式会社北開測地	H23.6.24 H24.1.30
北海道	登別市 一部	河川管理	基準点測量	3級	3点	北海道胆振総合振興局 助言 H23.6.30 A0132	株式会社下国測量	H23.7.1 H23.9.20
北海道	遠軽町 一部	河川計画	基準点測量 基準点測量	1級 3級	1点 5点	北海道オホーツク総合振興局 助言 H23.6.30 A0133	北武コンサルタント株式 会社	H23.5.18 H24.2.29
北海道	中標津町 一部	道路計画	基準点測量	3級	2点	北海道中標津町 助言 H23.6.30 A0134	有限会社伊藤測量事務 所	H23.5.10 H23.7.31
北海道	千歳市 一部	土地区画 整理	基準点測量 基準点測量 基準点測量	2級 3級 4級	1点 7点 130点	千歳市おさつ駅みどり台土地 区画整理組合 助言 H23.6.30 A0135	有限会社坂口測量	H23.6.28 H23.9.30
北海道	札幌市 一部	砂防計画	基準点測量 基準点測量	1級 3級	5点 5点	北海道開発局札幌開発建設部 助言 H23.6.30 A0136	スミセキ・ジオテクノ株式 会社	H23.4.29 H23.11.25
北海道	沼田町 一部	土地改良	基準点測量 基準点測量	1級 3級	2点 30点	北海道空知総合振興局 助言 H23.6.30 A0137	株式会社みずほ栄設計	H23.6.25 H24.3.19
北海道	沼田町 一部	土地改良	基準点測量	3級	15点	北海道空知総合振興局 助言 H23.6.30 A0138	株式会社よしだ設計コン サルタント	H23.7.1 H24.2.10
北海道	札幌市 一部	砂防計画	基準点測量	3級	3点	北海道空知総合振興局 助言 H23.7.1 A0139	国土防災技術北海道株 式会社	H23.6.30 H24.1.29
北海道	深川市 一部	土地改良	基準点測量	3級	2点	北海道空知総合振興局 助言 H23.7.1 A0140	メルテックコンサルタント 株式会社	H23.6.25 H23.8.10
北海道	せたな町 一部	道路計画	基準点測量	3級	4点	北海道開発局函館開発建設部 助言 H23.7.1 A0141	株式会社開発工営社	H23.6.28 H23.7.30
北海道	沼田町 一部	土地改良	基準点測量	3級	14点	北海道空知総合振興局 助言 H23.7.4 A0142	株式会社田西設計コン サル	H23.7.1 H23.8.31
北海道	沼田町 一部	土地改良	基準点測量 基準点測量	1級 3級	1点 37点	北海道空知総合振興局 助言 H23.7.4 A0143	株式会社ルーラルエンジ ニア	H23.6.28 H24.2.29
北海道	北竜町 一部	土地改良	基準点測量	3級	17点	北海道空知総合振興局 助言 H23.7.4 A0144	株式会社北開測地	H23.6.29 H24.1.30
北海道	枝幸町 一部	道路計画	基準点測量	3級	6点	北海道枝幸町 助言 H23.7.4 A0145	株式会社ズコーシャ	H23.6.30 H23.7.20
北海道	利尻町 一部	砂防計画	数値撮影(デ ジタル) 水準測量 数値図化	地上画素寸法 13cm 簡級 1000	23.6km <sup>2</sup> 4km <sup>2</sup> 0.7km <sup>2</sup>	北海道宗谷総合振興局 助言 H23.7.7 A0146	株式会社シン技術コンサル	H23.6.28 H23.12.20
北海道	稚内市 一部	総合計画	数値撮影(デ ジタル)	地上画素寸法 20cm	1126.5km <sup>2</sup>	北海道稚内市 助言 H23.7.7 A0147	株式会社GIS北海道	H23.6.28 H24.3.31
北海道	斜里町 一部 羅臼町 一部	砂防計画	基準点測量 数値撮影(デ ジタル) 数値撮影(デ ジタル) 数値図化	地上画素寸法 13cm 地上画素寸法 20cm 1000	6点 4km <sup>2</sup> 52.9km <sup>2</sup> 0.3km <sup>2</sup>	北海道オホーツク総合振興局 助言 H23.7.7 A0148	株式会社シン技術コンサル	H23.5.25 H23.12.20
北海道	北竜町 一部	土地改良	基準点測量	3級	2点	北海道空知総合振興局 助言 H23.7.7 A0149	益村測量設計株式会社	H23.6.14 H24.1.30
北海道	積丹町 一部	道路管理	基準点測量 基準点測量	1級 3級	2点 3点	北海道後志総合振興局 助言 H23.7.7 A0150	中央測建株式会社	H23.7.1 H23.8.30
北海道	美瑛町 一部	土地改良	基準点測量 基準点測量	2級 3級	6点 5点	北海道上川総合振興局 助言 H23.7.7 A0151	やまざきコンサルタント株 式会社	H23.7.1 H23.10.20
北海道	共和町 一部	都市計画	修正測量	2500	6km <sup>2</sup>	北海道共和町 助言 H23.7.7 A0152	株式会社シン技術コンサル	H23.6.2 H24.1.21
北海道	芦別市 一部	河川管理	基準点測量	3級	2点	北海道空知総合振興局 助言 H23.7.7 A0153	株式会社開発工営社	H23.6.10 H23.10.20
北海道	根室市 一部	その他	基準点測量 基準点測量 路線測量	3級 4級	2点 15点 0.95km	北海道開発局釧路開発建設部 助言 H23.7.7 A0154	株式会社ブラテック	H23.7.1 H23.10.11
北海道	北竜町 一部	土地改良	基準点測量	3級	10点	北海道空知総合振興局 助言 H23.7.7 A0155	扇コンサル株式会社	H23.6.27 H23.11.30
北海道	沼田町 一部	土地改良	基準点測量	3級	20点	北海道空知総合振興局 助言 H23.7.7 A0156	株式会社ルーラルエンジ ニア	H23.7.2 H24.3.19
北海道	真狩村 一部	農地開発	基準点測量	3級	30点	北海道後志総合振興局 助言 H23.7.7 A0157	HRS株式会社	H23.7.15 H23.3.2
北海道	新冠町 一部	砂防計画	基準点測量 基準点測量	2級 3級	3点 6点	北海道胆振総合振興局 助言 H23.7.7 A0158	アルファ計画株式会社	H23.6.22 H23.10.31
北海道	蘭越町 一部	土地改良	基準点測量	3級	4点	北海道後志総合振興局 助言 H23.7.7 A0159	株式会社田西設計コン サル	H23.7.5 H24.1.31
北海道	幕別町 一部	道路用地	基準点測量	2級	1点	北海道十勝総合振興局 助言 H23.7.11 A0160	アラヤ総合設計株式会 社	H23.6.22 H23.9.12
北海道	標茶町 一部	道路用地	基準点測量	2級	3点	北海道標茶町 助言 H23.7.11 A0161	株式会社松木測量設計	H23.7.11 H24.1.30
北海道	美瑛町 一部	道路計画	基準点測量	3級	18点	北海道美瑛町 助言 H23.7.11 A0162	株式会社アサヒ建設コン サルタント	H23.6.21 H23.7.25



北海道	八雲町 一部	その他	基準点測量 基準点測量	1級 3級	1点 1点	北海道渡島総合振興局 助言 H23.7.11 A0163	株式会社東亜エンジニア リング	H23.7.1 H23.7.30
北海道	新得町 一部	農地開発	基準点測量	3級	8点	北海道十勝総合振興局 助言 H23.7.11 A0164	アラヤ総合設計株式会 社	H23.7.12 H23.7.29
北海道	当別町 一部 江別市 一部	河川管理	基準点測量	3級	4点	北海道開発局札幌開発建設部 助言 H23.7.11 A0165	千廣測量株式会社	H23.7.11 H23.10.31
北海道	幌加内町 一部	河川管理	基準点測量	3級	1点	北海道開発局札幌開発建設部 助言 H23.7.11 A0166	スミセキ・ジオテクノ株式 会社	H23.7.13 H23.10.3
北海道	古平町 一部	道路管理	基準点測量 基準点測量	1級 3級	2点 3点	北海道後志総合振興局 助言 H23.7.11 A0167	株式会社ケーエッチアイ 札幌一般測量	H23.7.7 H23.8.30
北海道	美瑛町 一部	道路計画	基準点測量	3級	8点	北海道美瑛町 助言 H23.7.11 A0168	旭川設計測量株式会社	H23.6.21 H24.2.29
北海道	猿払村 一部	農地開発	基準点測量	1級	3点	北海道開発局稚内開発建設部 助言 H23.7.11 A0169	株式会社農土コンサル	H23.7.5 H23.10.17
北海道	釧路市 一部	河川管理	基準点測量 水準測量	2級 3級	1点 0.4km	北海道開発局釧路開発建設部 助言 H23.7.11 A0170	東邦コンサルタント株式 会社	H23.7.20 H23.11.30
北海道	沼田町 一部	土地改良	基準点測量 基準点測量	1級 3級	2点 24点	北海道空知総合振興局 助言 H23.7.11 A0171	株式会社北海道農業建 設コンサルタント	H23.7.8 H23.10.31
北海道	留萌市 一部	ほ場整備	基準点測量	2級	13点	北海道留萌振興局 助言 H23.7.11 A0172	やまざきコンサルタント株 式会社	H23.7.8 H23.11.30
北海道	上士幌町 一部	砂防計画	基準点測量 基準点測量	1級 3級	6点 26点	北海道十勝総合振興局 助言 H23.7.11 A0173	株式会社シン技術コンサル	H23.7.9 H23.11.30
北海道	安平町 一部	道路用地	基準点測量 基準点測量	1級 3級	1点 2点	北海道安平町 助言 H23.7.20 A0174	沼田測量設計株式会社	H23.7.9 H23.10.28
北海道	泊村 一部	道路計画	基準点測量	3級	3点	北海道後志総合振興局 助言 H23.7.20 A0175	島口測量設計株式会社	H23.7.25 H23.8.10
北海道	上川町 一部	道路計画	基準点測量	3級	1点	北海道上川町 助言 H23.7.20 A0176	東光コンサルタント株式 会社	H23.7.12 H23.9.9
北海道	深川市 一部	都市計画	数値図化	2500	25.49km <sup>2</sup>	北海道深川市 助言 H23.7.20 A0177	株式会社GIS北海道	H23.6.24 H24.1.31
北海道	美瑛町 一部	都市計画	数値図化	2500	18km <sup>2</sup>	北海道美瑛町 助言 H23.7.20 A0178	株式会社北海道朝日航 洋	H23.7.7 H23.12.15
北海道	黒松内町 一部 寿都町 一部	河川計画	基準点測量 基準点測量	1級 3級	4点 18点	北海道後志総合振興局 助言 H23.7.20 A0179	北山測量設計株式会社	H23.7.2 H23.11.30
北海道	名寄市 一部	ほ場整備	基準点測量	3級	5点	北海道上川総合振興局 助言 H23.7.20 A0180	株式会社協和コンサル タント	H23.7.12 H23.11.30
北海道	枝幸町 一部	都市計画	修正測量	2500	9.2km <sup>2</sup>	北海道枝幸町 助言 H23.7.25 A0181	株式会社シン技術コンサル	H23.7.12 H24.3.16
北海道	今金町 一部	河川用地	基準点測量	3級	4点	北海道渡島総合振興局 助言 H23.7.25 A0182	道南測量設計株式会社	H23.7.13 H23.9.30
北海道	美瑛町 一部	河川計画	基準点測量 基準点測量	1級 3級	3点 10点	北海道上川総合振興局 助言 H23.7.25 A0183	新栄コンサルタント株式 会社	H23.7.13 H23.9.30
北海道	沼田町 一部	土地改良	基準点測量 基準点測量	1級 3級	1点 39点	北海道空知総合振興局 助言 H23.7.25 A0184	ダイシン設計株式会社	H23.7.13 H24.3.9
北海道	沼田町 一部	土地改良	基準点測量	3級	28点	北海道空知総合振興局 助言 H23.7.25 A0185	北海航測株式会社	H23.7.15 H23.11.30
北海道	上ノ国町 一部	農地開発	基準点測量 基準点測量	3級 4級	43点 150点	北海道檜山振興局 助言 H23.7.25 A0186	道南測量設計株式会社	H23.7.25 H23.9.9
北海道	南幌町 一部	土地改良	基準点測量	3級	18点	北海道空知総合振興局 助言 H23.7.25 A0187	株式会社みずほ設計	H23.7.14 H24.2.10
北海道	標津町 一部 標茶町 一部	道路計画	カラー撮影 (フィルム) 数値図化 空中三角測 量 水準測量	8000 1000 1000 簡級	9.53km <sup>2</sup> 2.3km <sup>2</sup> 7点 16.7km	北海道開発局釧路開発建設部 助言 H23.7.25 A0188	株式会社八州	H23.7.8 H24.2.16
北海道	奈井江町 一部	土地改良	基準点測量	3級	13点	北海道空知総合振興局 助言 H23.7.25 A0189	内外エンジニアリング北 海道株式会社	H23.7.19 H24.3.19
北海道	七飯町 一部	砂防計画	基準点測量 基準点測量	1級 3級	1点 5点	北海道渡島総合振興局 助言 H23.7.25 A0190	株式会社ツカサ技研	H23.7.15 H23.9.30
北海道	羽幌町 一部	その他	基準点測量 基準点測量	1級 3級	2点 1点	北海道留萌振興局 助言 H23.7.25 A0191	エイコー技研株式会社	H23.7.15 H23.8.20
北海道	滝川市 一部	土地改良	基準点測量	3級	2点	北海道空知総合振興局 助言 H23.7.25 A0192	株式会社帝国設計事務 所	H23.7.19 H23.11.30
北海道	八雲町 一部	その他	基準点測量	1級	2点	北海道開発局函館開発建設部 助言 H23.7.25 A0193	株式会社東鵬開発	H23.7.20 H23.8.22
北海道	稚内市 一部	道路用地	基準点測量 基準点測量	2級 3級	1点 2点	北海道宗谷総合振興局 助言 H23.7.25 A0194	宗谷測量株式会社	H23.7.13 H23.10.31
北海道	南幌町 一部	土地改良	基準点測量	3級	10点	北海道空知総合振興局 助言 H23.7.25 A0195	株式会社創生コンサル タント	H23.7.20 H24.2.10
北海道	遠軽町 一部	道路計画	基準点測量 基準点測量	1級 2級	1点 2点	北海道遠軽町 助言 H23.7.25 A0196	ダイシン設計株式会社	H23.7.20 H23.9.30
北海道	美瑛町 一部	道路計画	基準点測量	3級	1点	北海道美瑛町 助言 H23.7.26 A0197	株式会社日興ジオテック	H23.7.22 H23.12.20
北海道	北見市 一部	土地改良	基準点測量	3級	12点	北海道オホーツク総合振興局 助言 H23.7.26 A0198	東和工研株式会社	H23.7.20 H24.3.19
北海道	沼田町 一部	土地改良	基準点測量 基準点測量	1級 3級	1点 21点	北海道空知総合振興局 助言 H23.7.26 A0199	株式会社香島コンサル タント	H23.5.24 H24.2.10
北海道	豊富町 一部	土地改良	基準点測量	2級	2点	北海道開発局稚内開発建設部 助言 H23.7.26 A0200	株式会社農土コンサル	H23.7.21 H23.12.13
北海道	音更町 一部	農道管理	基準点測量	3級	6点	北海道十勝総合振興局 助言 H23.7.26 A0201	北王コンサルタント株式 会社	H23.7.21 H23.12.9
北海道	利尻富士町 一部	砂防計画	数値撮影(デ ジタル)	地上画素寸法 18cm	34.4km <sup>2</sup>	北海道宗谷総合振興局 助言 H23.7.26 A0202	株式会社シン技術コンサル	H23.7.21 H23.12.20
北海道	蘭越町 一部	河川用地	基準点測量	3級	8点	北海道開発局小樽開発建設部 助言 H23.7.26 A0203	株式会社エクサ設計	H23.7.21 H23.11.29
北海道	知内町 一部	河川管理	基準点測量 基準点測量	1級 3級	3点 6点	北海道渡島総合振興局 助言 H23.7.26 A0204	株式会社竹田測量設計	H23.7.22 H23.11.30
北海道	鹿追町 一部	土地改良	基準点測量	4級	20点	北海道十勝総合振興局 助言 H23.7.27 A0205	株式会社北開測地	H23.7.23 H24.2.17
北海道	旭川市 一部	河川管理	基準点測量	2級	1点	北海道開発局旭川開発建設部 助言 H23.7.27 A0206	株式会社アクセスフィー ルド	H23.7.26 H23.9.27
北海道	別海町 一部	農地開発	基準点測量	3級	5点	北海道開発局釧路開発建設部 助言 H23.8.2 A0207	株式会社ズコーシャ	H23.7.23 H23.12.19
北海道	北見市 一部	土地改良	基準点測量	3級	3点	北海道オホーツク総合振興局 助言 H23.8.2 A0208	株式会社創生コンサル タント	H23.8.1 H24.1.30
北海道	美瑛町 一部	砂防計画	基準点測量 基準点測量	1級 3級	3点 2点	北海道上川総合振興局 助言 H23.8.2 A0209	株式会社協和コンサル タント	H23.7.27 H23.12.20
北海道	真狩村 一部	道路計画	基準点測量	3級	5点	北海道後志総合振興局 助言 H23.8.2 A0210	株式会社シン技術コンサル	H23.6.29 H23.10.31

北海道	標津町 一部	道路用地	基準点測量 基準点測量	1級 3級	2点 9点	北海道釧路総合振興局 助言 H23.8.2 A0211	株式会社津村測量設計	H23.7.27 H23.11.30
北海道	美瑛町 一部	道路計画	水準測量	2級	13km	北海道美瑛町 助言 H23.8.2 A0212	株式会社アサヒ建設コンサル タント	H23.7.27 H23.8.10
北海道	豊頃町 一部	その他	基準点測量	3級	2点	北海道開発局帯広開発建設部 助言 H23.8.2 A0213	コスモ測量設計株式会社	H23.7.26 H23.10.14
北海道	小樽市 一部	道路管理	基準点測量	3級	1点	北海道開発局小樽開発建設部 助言 H23.8.2 A0214	株式会社片山測量設計 事務所	H23.8.1 H23.10.18
北海道	白糠町 一部	道路管理	基準点測量	2級	2点	北海道開発局釧路開発建設部 助言 H23.8.2 A0215	大開技術コンサルタント 株式会社	H23.7.28 H23.10.13
北海道	喜茂別町 一部	土地改良	基準点測量	3級	9点	北海道後志総合振興局 助言 H23.8.2 A0216	上島技術コンサルタント 株式会社	H23.8.1 H23.12.20
北海道	北見市 一部	土地改良	基準点測量 路線測量	3級	14点 2.3km	北海道オホーツク総合振興局 助言 H23.8.3 A0217	益村測量設計株式会社	H23.8.8 H24.3.15
北海道	蘭越町 一部	その他	基準点測量 基準点測量	1級 3級	1点 1点	北海道後志総合振興局 助言 H23.8.3 A0218	株式会社雪研スノーイー ターズ	H23.7.29 H23.10.11
北海道	天塩町 一部	道路管理	基準点測量 基準点測量	1級 3級	2点 21点	北海道開発局留萌開発建設部 助言 H23.8.3 A0219	小杉測量設計株式会社	H23.7.14 H23.12.20
北海道	美瑛町 一部	道路計画	基準点測量	3級	4点	北海道美瑛町 助言 H23.8.3 A0220	五大建設コンサルタント 株式会社	H23.7.29 H23.11.10
北海道	芽室町 一部 帯広市 一部	河川計画	基準点測量	3級	2点	北海道十勝総合振興局 助言 H23.8.3 A0221	株式会社サッポロ・エン 지니어ズ	H23.7.27 H23.12.20
北海道	今金町 一部	道路計画	基準点測量	3級	2点	北海道渡島総合振興局 助言 H23.8.5 A0222	北海道土木設計株式会 社	H23.8.10 H24.3.12
北海道	佐呂間町 一部	河川計画	基準点測量	3級	5点	北海道オホーツク総合振興局 助言 H23.8.5 A0223	株式会社ムラコシ	H23.7.6 H23.11.30
北海道	北広島市 一部	道路計画	基準点測量 基準点測量 その他	3級 4級 500	1点 4点 0.1km <sup>2</sup>	北海道北広島市 助言 H23.8.5 A0224	日建コンサルタント株式 会社	H23.8.2 H23.10.20
北海道	鷹栖町 一部	道路管理	基準点測量	3級	4点	北海道上川総合振興局 助言 H23.8.5 A0225	株式会社葵開発コンサル タル	H23.8.3 H23.10.20
北海道	北竜町 一部	土地改良	基準点測量 基準点測量	1級 3級	2点 10点	北海道空知総合振興局 助言 H23.8.5 A0226	株式会社北開測地	H23.8.3 H24.2.10
北海道	幕別町 一部	農道計画	基準点測量	3級	4点	北海道十勝総合振興局 助言 H23.8.10 A0227	丸菱測量設計株式会社	H23.8.3 H24.3.9
北海道	小樽市 一部	その他	数値図化	2500	0.44km <sup>2</sup>	北海道後志総合振興局 助言 H23.8.5 A0228	パンフィックコンサルタン ツ株式会社	H23.7.30 H23.12.20
北海道	小樽市 一部	その他	数値図化	2500	0.6km <sup>2</sup>	北海道後志総合振興局 助言 H23.8.5 A0229	エイコー技研株式会社	H23.7.30 H23.12.20
北海道	小樽市 一部	その他	数値図化	2500	0.65km <sup>2</sup>	北海道後志総合振興局 助言 H23.8.5 A0230	共和コンサルタント株式 会社	H23.7.30 H23.12.20
北海道	鶴居村 一部	河川計画	基準点測量 基準点測量	1級 3級	6点 3点	北海道釧路総合振興局 助言 H23.8.10 A0231	株式会社エコテック	H23.8.3 H23.12.12
北海道	中川町 一部	道路計画	基準点測量 基準点測量	2級 3級	1点 1点	北海道上川総合振興局 助言 H23.8.10 A0232	株式会社東和測量	H23.8.3 H23.10.20
北海道	北竜町 一部	土地改良	基準点測量	3級	18点	北海道空知総合振興局 助言 H23.8.10 A0233	ダイシン設計株式会社	H23.8.4 H24.2.20
北海道	江別市 一部	道路用地	基準点測量	3級	4点	北海道空知総合振興局 助言 H23.8.10 A0234	蟻戸測量設計株式会社	H23.8.4 H23.12.5
北海道	上士幌町 一部	農道管理	基準点測量	3級	9点	北海道十勝総合振興局 助言 H23.8.10 A0235	有限会社新東測量設計 社	H23.8.12 H23.12.9
北海道	稚内市 一部	その他	水準測量	1級	3.7km	気象庁稚内地方気象台 助言 H23.8.9 A0236	北裕建設コンサルタント 株式会社	H23.8.10 H23.9.30
北海道	足寄町 一部	地籍調査	基準点測量	3級	1点	北海道足寄町 助言 H23.8.9 A0237	株式会社高崎	H23.8.5 H23.8.30
北海道	余市町 一部	道路管理	基準点測量	3級	2点	北海道開発局小樽開発建設部 助言 H23.8.9 A0238	北成コンサルタント株式 会社	H23.8.10 H23.11.15
北海道	共和町 一部	土地改良	基準点測量	3級	4点	北海道後志総合振興局 助言 H23.8.9 A0239	株式会社北海道農業建 設コンサルタント	H23.8.5 H23.11.30
北海道	北広島市 一部	道路管理	基準点測量	3級	1点	北海道開発局札幌開発建設部 助言 H23.8.10 A0240	株式会社牧野測量	H23.8.15 H23.11.17
北海道	初山別村 一部	ほ場整備	基準点測量 平板	3級 1000	3点 0.3km <sup>2</sup>	北海道留萌振興局 助言 H23.8.10 A0241	技研測量設計株式会社	H23.7.1 H24.1.30
北海道	新冠町 一部	土地改良	基準点測量	3級	12点	北海道日高振興局 助言 H23.8.10 A0242	株式会社日高測量	H23.7.1 H23.10.31
北海道	留萌市 一部	道路用地	基準点測量	3級	1点	北海道留萌振興局 助言 H23.8.16 A0243	中央測建株式会社	H23.8.6 H23.10.31
北海道	白糠町 一部	道路管理	基準点測量	1級	2点	北海道開発局釧路開発建設部 助言 H23.8.16 A0244	株式会社小出コンサル タント	H23.8.9 H23.11.7
北海道	豊富町 一部	土地改良	基準点測量	3級	5点	北海道宗谷総合振興局 助言 H23.8.16 A0245	宗谷測量株式会社	H23.7.26 H23.10.31
北海道	北広島市 一部	都市計画	基準点測量	3級	2点	北海道北広島市 助言 H23.8.16 A0246	株式会社シン技術コンサル タル	H23.7.25 H23.10.7
北海道	赤井川村 一部	道路管理	基準点測量 基準点測量	1級 3級	1点 4点	北海道開発局小樽開発建設部 助言 H23.8.16 A0247	株式会社東亜エンジニア リング	H23.8.12 H23.9.30
北海道	長沼町 一部	農道計画	基準点測量	3級	4点	北海道空知総合振興局 助言 H23.8.16 A0248	北王コンサルタント株式 会社	H23.8.9 H24.3.12
北海道	神恵内村 一部	道路用地	基準点測量	1級	2点	北海道開発局小樽開発建設部 助言 H23.8.16 A0249	矢野設計株式会社	H23.8.10 H23.9.16
北海道	せたな町 一部	道路用地	基準点測量 基準点測量	1級 3級	1点 3点	北海道渡島総合振興局 助言 H23.8.16 A0250	道南測量設計株式会社	H23.8.11 H24.3.12
北海道	沼田町 一部	土地改良	基準点測量	3級	13点	北海道空知総合振興局 助言 H23.8.16 A0251	株式会社帝国設計事務 所	H23.8.11 H24.3.19
北海道	紋別市 一部	道路管理	基準点測量 基準点測量	1級 4級	2点 9点	北海道オホーツク総合振興局 助言 H23.8.22 A0252	高野測量有限会社	H23.8.3 H23.12.20
北海道	遠別町 一部	道路計画	基準点測量 基準点測量	1級 3級	1点 1点	北海道留萌振興局 助言 H23.8.22 A0253	明治コンサルタント株式 会社	H23.8.12 H23.9.10
北海道	岩見沢市 一部	土地改良	基準点測量	3級	16点	北海道空知総合振興局 助言 H23.8.22 A0254	株式会社みずほ設計	H23.8.12 H24.3.19
北海道	古平町 一部	道路管理	基準点測量	3級	3点	北海道後志総合振興局 助言 H23.8.22 A0255	有限会社西岡測量設計 事務所	H23.8.12 H23.10.20
北海道	士別市 一部	河川管理	基準点測量	3級	2点	北海道開発局旭川開発建設部 助言 H23.8.22 A0256	株式会社ダイイチプラ ニング	H23.8.19 H23.10.21
北海道	知内町 一部	砂防計画	基準点測量 基準点測量	1級 3級	2点 4点	北海道渡島総合振興局 助言 H23.8.22 A0257	株式会社ノース技研	H23.8.13 H23.10.20
北海道	広尾町 一部	砂防計画	基準点測量 基準点測量	1級 3級	4点 10点	北海道十勝総合振興局 助言 H23.8.22 A0258	有限会社福岡測量設計 事務所	H23.8.16 H23.12.20
北海道	浦幌町 一部	その他	基準点測量 基準点測量	2級 3級	3点 9点	北海道十勝総合振興局 助言 H23.8.22 A0259	丸菱測量設計株式会社	H23.8.18 H24.2.29

北海道	喜茂別町 一部	地すべり対策	基準点測量 基準点測量	1級 3級	2点 7点	北海道後志総合振興局 助言 H23.8.25 A0260	明成コンサルタント株式会社	H23.8.18 H23.10.28
北海道	神恵内村 一部	海岸保全	基準点測量 基準点測量	1級 3級	2点 2点	北海道後志総合振興局 助言 H23.8.25 A0261	株式会社アトラスエンジニア	H23.7.27 H23.12.20
北海道	美深町 一部	道路管理	基準点測量	3級	4点	北海道開発局旭川開発建設部 助言 H23.8.25 A0262	株式会社協和コンサルタント	H23.8.19 H23.11.24
北海道	妹背牛町 一部	河川管理	基準点測量	3級	1点	北海道開発局札幌開発建設部 助言 H23.8.25 A0263	技研測量設計株式会社	H23.8.20 H23.10.24
北海道	上ノ国町 一部 木古内町 一部	道路計画	基準点測量 基準点測量	2級 3級	1点 3点	北海道渡島総合振興局 助言 H23.8.25 A0264	臥牛測量設計株式会社	H23.8.20 H24.3.12
北海道	雨竜町 一部	土地改良	基準点測量	3級	5点	北海道空知総合振興局 助言 H23.8.25 A0265	株式会社よしだ設計コンサルタント	H23.8.20 H23.11.30
北海道	天塩町 一部 幌延町 一部	河川管理	修正測量	2500	29km <sup>2</sup>	北海道開発局留萌開発建設部 助言 H23.8.30 A0266	三和航測株式会社	H23.8.4 H24.1.20
北海道	利尻富士町 一部	砂防計画	基準点測量	1級	1点	北海道宗谷総合振興局 助言 H23.8.30 A0267	株式会社北海道技術コンサルタント	H23.8.23 H23.11.30
北海道	豊浦町 一部	道路計画	基準点測量	3級	2点	北海道胆振総合振興局 助言 H23.8.30 A0268	株式会社シー・イー・サービス	H23.6.29 H24.3.30
北海道	別海町 一部	道路管理	基準点測量	3級	9点	北海道釧路総合振興局 助言 H23.8.30 A0269	北海道キング設計株式会社	H23.8.23 H24.2.10
北海道	士幌町 一部	河川管理	基準点測量	3級	9点	北海道開発局帯広開発建設部 助言 H23.8.30 A0270	菊地技術コンサルタント株式会社	H23.8.24 H23.11.25
北海道	余市町 一部	その他	基準点測量	3級	1点	北海道後志総合振興局 助言 H23.8.30 A0271	有限会社大野測量	H23.8.24 H23.12.20
北海道	旭川市 一部	土地改良	基準点測量 基準点測量	1級 3級	1点 1点	北海道上川総合振興局 助言 H23.8.30 A0272	旭川設計測量株式会社	H23.8.24 H24.1.20
北海道	浜中町 一部	道路計画	基準点測量 基準点測量	1級 3級	2点 2点	北海道釧路総合振興局 助言 H23.8.30 A0273	北武コンサルタント株式会社	H23.8.29 H23.12.20
北海道	鹿追町 一部	農地開発	基準点測量	2級	3点	北海道開発局帯広開発建設部 助言 H23.8.30 A0274	株式会社フロンティア技研	H23.8.25 H23.11.30
北海道	鹿追町 一部	農地開発	基準点測量	2級	5点	北海道開発局帯広開発建設部 助言 H23.8.30 A0275	株式会社ズコーシャ	H23.8.23 H24.2.10
北海道	当別町 一部	道路計画	基準点測量 基準点測量	1級 3級	2点 1点	北海道空知総合振興局 助言 H23.8.30 A0276	北海道土木設計株式会社	H23.8.24 H23.9.30
北海道	せたな町 一部	土地改良	基準点測量	3級	3点	北海道檜山振興局 助言 H23.8.30 A0277	株式会社香島コンサルタント	H23.8.24 H23.12.9
北海道	遠別町 一部	道路用地	基準点測量 基準点測量	1級 3級	2点 3点	北海道留萌振興局 助言 H23.8.30 A0278	北武コンサルタント株式会社	H23.8.29 H23.12.20
北海道	浜頓別町 一部	土地改良	基準点測量 基準点測量	2級 3級	6点 15点	北海道宗谷総合振興局 助言 H23.8.30 A0279	株式会社富士建設コンサル	H23.8.31 H23.10.31
北海道	旭川市 一部	道路管理	基準点測量	2級	1点	北海道開発局旭川開発建設部 助言 H23.8.31 A0280	株式会社アキマ光測量設計	H23.8.25 H23.10.31
北海道	当別町 一部	土地改良	基準点測量 空中三角測量 水準測量 数値図化 用地測量	3級 1000 簡級 1000 1000	14点 24点 14.48km <sup>2</sup> 2.57km <sup>2</sup> 0.19km <sup>2</sup>	北海道石狩振興局 助言 H23.8.31 A0281	株式会社北海道農業建設コンサルタント	H23.8.25 H23.11.30
北海道	浜頓別町 一部	道路用地	基準点測量 基準点測量	1級 2級	1点 9点	北海道開発局稚内開発建設部 助言 H23.8.31 A0282	株式会社イズム・グリーン	H23.8.26 H24.1.16
北海道	二セコ町 一部	道路管理	基準点測量 基準点測量	2級 3級	1点 2点	北海道後志総合振興局 助言 H23.8.31 A0283	沼田測量設計株式会社	H23.8.26 H23.9.30
北海道	別海町 一部	土地改良	基準点測量	2級	4点	北海道開発局釧路開発建設部 助言 H23.9.2 A0284	株式会社アルファ技研	H23.8.24 H24.1.30
北海道	別海町 一部	土地改良	基準点測量	2級	4点	北海道開発局釧路開発建設部 助言 H23.9.2 A0285	株式会社ズコーシャ	H23.8.24 H24.2.10
北海道	別海町 一部	土地改良	基準点測量	2級	7点	北海道開発局釧路開発建設部 助言 H23.9.2 A0286	株式会社アルファ技研	H23.8.24 H24.1.27
北海道	遠別町 一部	道路計画	基準点測量 基準点測量	1級 3級	1点 3点	北海道留萌振興局 助言 H23.9.2 A0287	株式会社構研エンジニアリング	H23.8.25 H23.12.20
北海道	長沼町 一部	ほ場整備	基準点測量	3級	8点	北海道長沼町 助言 H23.9.2 A0288	拓新エンジニア株式会社	H23.6.6 H23.12.9
北海道	大空町 一部	土地改良	基準点測量	3級	4点	北海道オホーツク総合振興局 助言 H23.9.2 A0289	株式会社北海道農業建設コンサルタント	H23.8.26 H23.10.31
北海道	遠別町 一部	土地改良	基準点測量	3級	9点	北海道留萌振興局 助言 H23.9.2 A0290	パブリックコンサルタント株式会社	H23.8.27 H24.2.10
北海道	苫前町 一部	農道計画	基準点測量 基準点測量	2級 3級	2点 3点	北海道留萌振興局 助言 H23.9.2 A0291	株式会社シバンス	H23.9.1 H23.11.10
北海道	日高町 一部	農地開発	基準点測量	3級	4点	北海道日高振興局 助言 H23.9.2 A0292	アサヒコンサルタント株式会社	H23.8.23 H23.12.7
北海道	知内町 一部	河川計画	基準点測量 基準点測量	1級 3級	6点 20点	北海道渡島総合振興局 助言 H23.9.2 A0293	和光技研株式会社	H23.8.1 H23.11.30
北海道	礼文町 一部 利尻町 一部	土地改良	基準点測量 基準点測量	1級 3級	5点 10点	北海道宗谷総合振興局 助言 H23.9.2 A0294	株式会社畑測量設計	H23.7.26 H23.12.14
北海道	蘭越町 一部	河川管理	基準点測量 基準点測量 基準点測量	1級 2級 3級	3点 2点 12点	北海道開発局小樽開発建設部 助言 H23.9.2 A0295	HRS株式会社	H23.7.20 H23.11.29
北海道	礼文町 一部	道路計画	基準点測量	3級	3点	北海道宗谷総合振興局 助言 H23.9.2 A0296	パブリックコンサルタント株式会社	H23.8.30 H24.2.20
北海道	稚内市 一部	道路用地	基準点測量	3級	4点	北海道宗谷総合振興局 助言 H23.9.2 A0297	株式会社協和コンサルタント	H23.8.30 H23.11.30
北海道	長沼町 一部	土地改良	基準点測量	3級	9点	北海道空知総合振興局 助言 H23.9.5 A0298	株式会社グリーン測量	H23.8.27 H24.1.30
北海道	長沼町 一部	土地改良	基準点測量	3級	11点	北海道空知総合振興局 助言 H23.9.5 A0299	株式会社よしだ設計コンサルタント	H23.8.27 H24.1.27
北海道	羽幌町 一部	道路計画	基準点測量 基準点測量	1級 3級	2点 2点	北海道留萌振興局 助言 H23.9.5 A0300	株式会社ドーコン	H23.8.30 H23.11.30
北海道	伊達市 一部	農地開発	基準点測量	2級	7点	北海道胆振総合振興局 助言 H23.9.5 A0301	道建コンサルタント株式会社	H23.8.30 H24.3.9
北海道	南富良野町 一部	道路計画	基準点測量 基準点測量	1級 3級	1点 4点	北海道上川総合振興局 助言 H23.9.5 A0302	北王設計コンサルタント株式会社	H23.9.5 H23.10.31
北海道	新冠町 一部	道路用地	基準点測量	3級	4点	北海道胆振総合振興局 助言 H23.9.5 A0303	アサヒコンサルタント株式会社	H23.8.31 H23.11.10



北海道	音威子府村 一部 中川町 一部	森林計画	モノクロ撮影 (フィルム)	20000	3236km <sup>2</sup>	北海道 助言 H23.9.7 A0304	東北測量株式会社 株式会社北海道朝日航 洋	H23.9.6 H24.2.15
北海道	枝幸町 一部 美深町 一部							
北海道	名寄市 一部 雄武町 一部							
北海道	岩内町 全域 下川町 一部							
北海道	俱知安町 一部 共和町 一部							
北海道	蘭越町 全域 二セコ町 一部							
北海道	黒松内町 一部 寿都町 一部							
北海道	長万部町 一部 豊浦町 一部							
北海道	佐呂間町 一部	河川計画	基準点測量 基準点測量	2級 3級	2点 5点	北海道オホーツク総合振興局 助言 H23.9.7 A0305	北武コンサルタント株式 会社	H23.6.22 H24.2.20
北海道	岩見沢市 一部	土地改良	基準点測量	3級	2点	北海道空知総合振興局 助言 H23.9.7 A0306	拓新エンジニア株式会社	H23.8.15 H24.2.10
北海道	北広島市 一部	道路管理	基準点測量	3級	3点	北海道開発局札幌開発建設部 助言 H23.9.7 A0307	株式会社東亜エンジニア リング	H23.9.15 H23.11.22
北海道	南幌町 一部	土地改良	基準点測量	3級	15点	北海道空知総合振興局 助言 H23.9.7 A0308	パブリックコンサルタント 株式会社	H23.9.1 H24.2.29
北海道	南幌町 一部	河川管理	基準点測量	3級	1点	北海道開発局札幌開発建設部 助言 H23.9.7 A0309	共和コンサルタント株式 会社	H23.9.2 H23.11.22
北海道	長沼町 一部	土地改良	基準点測量 水準測量	1級 3級	7点 17.4km	北海道開発局札幌開発建設部 助言 H23.9.7 A0310	サン技術コンサルタント 株式会社	H23.9.2 H24.2.20
北海道	長沼町 一部	土地改良	基準点測量 水準測量	1級 3級	6点 16.4km	北海道開発局札幌開発建設部 助言 H23.9.7 A0311	株式会社ランドプラン ニング	H23.9.2 H24.2.20
北海道	長沼町 一部	土地改良	基準点測量 水準測量	1級 3級	5点 15.2km	北海道開発局札幌開発建設部 助言 H23.9.7 A0312	株式会社田西設計コン サル	H23.9.2 H24.2.20
北海道	江別市 一部 新篠津村 一部	道路用地	基準点測量	3級	3点	北海道空知総合振興局 助言 H23.9.8 A0313	株式会社牧野測量	H23.9.2 H23.11.30
北海道	北見市 一部	土地改良	基準点測量	3級	12点	北海道オホーツク総合振興局 助言 H23.9.8 A0314	大起コンサルタント株式 会社	H23.9.1 H23.12.9
北海道	枝幸町 一部 稚内市 一部	農道計画	基準点測量	3級	6点	北海道宗谷総合振興局 助言 H23.9.8 A0315	株式会社よしだ設計コン サルタント	H23.7.26 H24.2.10
北海道	中川町 一部	農地開発	基準点測量	3級	10点	北海道上川総合振興局 助言 H23.9.8 A0316	株式会社葵開発コンサル	H23.9.10 H23.11.30
北海道	斜里町 一部	道路計画	基準点測量	3級	8点	北海道斜里町 助言 H23.9.8 A0317	株式会社中神土木設計 事務所	H23.9.1 H23.9.30
北海道	札幌市 一部	地盤変動 調査	水準測量	1級	76.1km	北海道札幌市 助言 H23.9.8 A0318	日測技研株式会社	H23.8.19 H24.3.10
北海道	森町 一部 今金町 一部	砂防計画	基準点測量 基準点測量 数値撮影(デ ジタル) 航空レーザ測 量 数値図化 数値図化(同 時調整含む)	1級 3級	1点 2点 5.41km <sup>2</sup> 5.41km <sup>2</sup> 0.1km <sup>2</sup> 24点	北海道渡島総合振興局 助言 H23.9.12 A0319	北海航測株式会社	H23.6.14 H24.1.20
北海道	下川町 一部 名寄市 一部	河川管理	カラー撮影 (フィルム) 修正測量	12500 2500	159.6km <sup>2</sup> 43.12km <sup>2</sup>	北海道開発局旭川開発建設部 助言 H23.9.12 A0320	三和航測株式会社	H23.8.25 H24.2.20
北海道	東川町 一部 東神楽町 一部							
北海道	美瑛町 一部							
北海道	小樽市 一部	道路計画	基準点測量	3級	2点	北海道開発局小樽開発建設部 助言 H23.9.12 A0321	株式会社東亜エンジニア リング	H23.9.15 H23.11.30
北海道	仁木町 一部	道路管理	基準点測量 基準点測量	1級 3級	2点 1点	北海道開発局小樽開発建設部 助言 H23.9.12 A0322	株式会社エーティック	H23.9.3 H23.12.9
北海道	美瑛町 一部	道路計画	基準点測量	3級	5点	北海道美瑛町 助言 H23.9.12 A0323	旭川設計測量株式会社	H23.9.2 H24.2.20
北海道	南富良野町 一部	砂防計画	基準点測量 基準点測量	1級 3級	1点 2点	北海道上川総合振興局 助言 H23.9.12 A0324	株式会社ネクシス光洋	H23.9.6 H24.1.30
北海道	深川市 一部	道路計画	基準点測量	3級	1点	北海道空知総合振興局 助言 H23.9.12 A0325	北海道土木設計株式会 社	H23.9.26 H23.10.29
北海道	羽幌町 一部	その他	基準点測量 基準点測量	1級 3級	1点 2点	北海道留萌振興局 助言 H23.9.12 A0326	北海道道路エンジニアリ ング株式会社	H23.9.6 H23.11.30
北海道	美瑛町 一部	道路計画	基準点測量	3級	6点	北海道美瑛町 助言 H23.9.12 A0327	株式会社アサヒ建設コン サルタント	H23.9.1 H24.2.20
北海道	幕別町 一部	都市計画	基準点測量 基準点測量	3級 4級	2点 4点	北海道幕別町 助言 H23.9.13 A0328	高橋測量設計株式会社	H23.7.21 H23.12.9
北海道	仁木町 一部	河川計画	基準点測量	3級	5点	北海道後志総合振興局 助言 H23.9.13 A0329	北成コンサルタント株式 会社	H23.8.17 H24.3.21
北海道	美深町 一部	河川管理	基準点測量	2級	3点	北海道開発局旭川開発建設部 助言 H23.9.13 A0330	旭川設計測量株式会社	H23.9.8 H23.12.2
北海道	美瑛町 一部	河川計画	基準点測量	3級	7点	北海道上川総合振興局 助言 H23.9.13 A0331	新栄コンサルタント株式 会社	H23.9.8 H23.11.10
北海道	猿払村 一部	農地開発	基準点測量	2級	2点	北海道開発局稚内開発建設部 助言 H23.9.13 A0332	株式会社三幸測量設計 社	H23.9.8 H24.2.7
北海道	猿払村 一部	農地開発	基準点測量	2級	3点	北海道開発局稚内開発建設部 助言 H23.9.13 A0333	株式会社農土コンサル	H23.9.8 H24.2.14
北海道	旭川市 一部	土地改良	基準点測量	3級	3点	北海道上川総合振興局 助言 H23.9.13 A0334	エヌユーコンサルタント株 式会社	H23.9.9 H23.10.28
北海道	標茶町 一部	土地改良	基準点測量	2級	4点	北海道釧路総合振興局 助言 H23.9.13 A0335	有限会社荒川測量社	H23.9.8 H24.2.29
北海道	根室市 一部	道路管理	基準点測量 基準点測量	1級 3級	1点 2点	北海道釧路総合振興局 助言 H23.9.13 A0336	小林技術コンサルタント 株式会社	H23.9.9 H24.2.10
北海道	函館市 一部	道路用地	基準点測量 基準点測量	1級 3級	1点 1点	北海道開発局函館開発建設部 助言 H23.9.13 A0337	株式会社玉川測量設計 事務所	H23.9.7 H23.10.28
北海道	別海町 一部	道路計画	基準点測量	3級	4点	北海道別海町 助言 H23.9.13 A0338	岩浅測量設計有限会社	H23.9.9 H23.10.31
北海道	旭川市 一部	土地改良	基準点測量	3級	3点	北海道上川総合振興局 助言 H23.9.13 A0339	株式会社三陽測量設計	H23.9.9 H23.10.28
北海道	紋別市 一部	河川管理	基準点測量	3級	1点	北海道開発局網走開発建設部 助言 H23.9.13 A0340	高野測量有限会社	H23.9.9 H23.12.16
北海道	喜茂別町 一部	砂防計画	基準点測量	3級	3点	北海道後志総合振興局 助言 H23.9.14 A0341	島口測量設計株式会社	H23.9.20 H23.9.30

北海道	鹿追町 一部	農地開発	基準点測量	2級	2点	北海道開発局帯広開発建設部 助言 H23.9.15 A0342	株式会社アルト技研	H23.9.12 H24.3.9
北海道	北竜町 一部	河川管理	基準点測量	1級	2点	北海道空知総合振興局 助言 H23.9.15 A0343	株式会社東亜エンジニア リング	H23.9.14 H23.10.20
北海道	苫前町 一部	道路計画	基準点測量	1級	2点	北海道開発局留萌開発建設部 助言 H23.9.21 A0344	株式会社タナカコンサル タント	H23.9.20 H24.1.31
北海道	猿払村 一部	道路用地	基準点測量	3級	2点	北海道宗谷総合振興局 助言 H23.9.21 A0345	北陽測量設計株式会社	H23.9.15 H23.11.10
北海道	北見市 一部	道路計画	基準点測量 基準点測量	3級 4級	3点 4点	北海道オホーツク総合振興局 助言 H23.9.21 A0346	株式会社大道測量設計	H23.9.15 H23.11.30
北海道	津別町 一部	道路計画	基準点測量 基準点測量	1級 2級	2点 2点	北海道オホーツク総合振興局 助言 H23.9.21 A0347	株式会社シビテック	H23.9.15 H24.2.20
北海道	函館市 一部	道路管理	基準点測量 基準点測量	1級 3級	2点 2点	北海道渡島総合振興局 助言 H23.9.21 A0348	協友測量設計株式会社	H23.9.15 H24.1.30
北海道	旭川市 一部	地籍調査	基準点測量	3級	2点	北海道旭川市 助言 H23.9.21 A0349	株式会社ダイイチプラン ニング	H23.9.15 H23.10.31
北海道	岩見沢市 一部	河川管理	基準点測量	3級	2点	北海道開発局札幌開発建設部 助言 H23.9.21 A0350	株式会社タケカワ総合コ ンサルタント	H23.9.16 H23.12.12
北海道	函館市 一部	道路用地	基準点測量 基準点測量	1級 3級	2点 2点	北海道渡島総合振興局 助言 H23.9.21 A0351	川端測量設計株式会社	H23.9.16 H24.2.20
北海道	名寄市 一部	土地改良	基準点測量	3級	2点	北海道上川総合振興局 助言 H23.9.21 A0352	かたやま測量株式会社	H23.9.14 H23.10.25
北海道	遠別町 一部	道路計画	基準点測量	3級	7点	北海道留萌振興局 助言 H23.9.21 A0353	株式会社ランドプランニ ング	H23.9.15 H24.1.30
北海道	月形町 一部 当別町 一部	土地改良	基準点測量 カラー撮影 (フィルム) 数値図化	3級 8000 1000	38点 9.45km <sup>2</sup> 1.72km <sup>2</sup>	北海道石狩振興局 助言 H23.9.21 A0354	株式会社帝国設計事務 所	H23.9.17 H24.2.10
北海道	岩見沢市 一部	土地改良	基準点測量	3級	21点	北海道空知総合振興局 助言 H23.9.21 A0355	株式会社ルーラルエンジ ニア	H23.9.16 H24.2.29
北海道	奥尻町 一部	道路計画	基準点測量	3級	4点	北海道渡島総合振興局 助言 H23.9.28 A0356	株式会社測土開発	H23.9.21 H24.2.29
北海道	二セコ町 一部	道路管理	基準点測量	3級	4点	北海道後志総合振興局 助言 H23.9.28 A0357	株式会社みずほ栄設計	H23.9.22 H23.12.20
北海道	沼田町 一部	道路管理	基準点測量	3級	25点	北海道空知総合振興局 助言 H23.9.29 A0358	株式会社北海道水工コ ンサルタント	H23.9.22 H23.12.20
北海道	名寄市 一部	その他	基準点測量	2級	1点	北海道名寄市 助言 H23.9.29 A0359	グローバルプラネット有 限会社	H23.10.3 H24.1.31
北海道	北見市 一部	地籍調査	復旧測量(基 準点)	2級	4点	北海道北見市 助言 H23.9.29 A0360	北見市	H23.9.14 H23.11.16
北海道	札幌市 一部	都市計画	修正測量	2500	249km <sup>2</sup>	北海道札幌市 助言 H23.9.29 A0361	株式会社シン技術コンサル タル	H23.9.2 H24.1.31
北海道	小清水町 一部	土地改良	基準点測量	3級	2点	北海道オホーツク総合振興局 助言 H23.10.4 A0362	株式会社ドボク管理	H23.10.15 H23.11.29
北海道	清水町 一部	河川管理	基準点測量 水準測量	2級 2級	1点 4km	北海道開発局帯広開発建設部 助言 H23.10.4 A0363	株式会社北開水工コ ンサルタント	H23.9.27 H23.12.2
北海道	札幌市 一部	道路計画	数値撮影(デ ジタル) 数値図化 修正測量 写真地図作 成(デジタル オルソ)	4000 500 1000 500	3.2km <sup>2</sup> 0.4km <sup>2</sup> 1.1km <sup>2</sup> 3.2km <sup>2</sup>	北海道開発局札幌開発建設部 助言 H23.10.4 A0364	株式会社パスコ	H23.9.27 H23.12.19
北海道	札幌市 一部	砂防計画	基準点測量	3級	1点	北海道開発局札幌開発建設部 助言 H23.10.4 A0365	スミセキ・ジオテクノ株式 会社	H23.10.3 H23.11.25
北海道	別海町 一部	道路計画	基準点測量	3級	1点	北海道釧路総合振興局 助言 H23.10.4 A0366	株式会社アクアソーケン	H23.8.31 H24.3.21
北海道	美瑛市 一部	土地改良	基準点測量	3級	7点	北海道空知総合振興局 助言 H23.10.4 A0367	株式会社ルーラルエンジ ニア	H23.9.28 H23.11.30
北海道	北広島市 一部	都市計画	数値図化 修正測量	2500 2500	17.26km <sup>2</sup> 101.28km <sup>2</sup>	北海道北広島市 助言 H23.10.4 A0368	株式会社シン技術コンサル タル	H23.9.20 H24.3.17
北海道	稚内市 一部	道路計画	基準点測量	3級	1点	北海道宗谷総合振興局 助言 H23.10.4 A0369	建基コンサルタント株式 会社	H23.10.3 H23.11.10
北海道	士別市 一部	河川計画	基準点測量	2級	8点	北海道上川総合振興局 助言 H23.10.4 A0370	日本データサービス株 式会社	H23.9.29 H24.3.12
北海道	愛別町 一部	道路計画	基準点測量	3級	3点	北海道上川総合振興局 助言 H23.10.6 A0371	株式会社シビテック	H23.9.9 H24.3.12
北海道	中標津町 一部	道路計画	基準点測量	3級	2点	北海道中標津町 助言 H23.10.6 A0372	有限会社伊藤測量事務 所	H23.10.1 H23.10.28
北海道	標津町 一部	道路管理	基準点測量 基準点測量	1級 3級	2点 2点	北海道釧路総合振興局 助言 H23.10.6 A0373	有限会社金子設計事務 所	H23.9.29 H24.1.30
北海道	別海町 一部	土地改良	基準点測量	3級	9点	北海道開発局釧路開発建設部 助言 H23.10.6 A0374	株式会社フロンティア技 研	H23.9.29 H24.1.30
北海道	別海町 一部	土地改良	基準点測量	3級	6点	北海道開発局釧路開発建設部 助言 H23.10.6 A0375	株式会社フロンティア技 研	H23.9.29 H24.1.30
北海道	厚岸町 一部	道路計画	基準点測量	3級	17点	北海道厚岸町 助言 H23.10.6 A0376	明治コンサルタント株式 会社	H23.9.29 H24.3.10
北海道	むかわ町 一部	道路用地	基準点測量	3級	1点	北海道胆振総合振興局 助言 H23.10.6 A0377	株式会社胆振	H23.9.30 H23.11.21
北海道	むかわ町 一部	道路計画	基準点測量	3級	2点	北海道胆振総合振興局 助言 H23.10.6 A0378	開成コンサルタント株式 会社	H23.9.30 H23.11.21
北海道	奥尻町 一部	道路計画	基準点測量	3級	5点	北海道渡島総合振興局 助言 H23.10.6 A0379	株式会社シー・イー・ サービス	H23.10.3 H24.3.21
北海道	新冠町 一部	道路計画	基準点測量	3級	2点	北海道胆振総合振興局 助言 H23.10.6 A0380	日本データサービス株 式会社	H23.10.1 H24.2.20
北海道	夕張市 一部	道路計画	基準点測量	3級	2点	北海道空知総合振興局 助言 H23.10.12 A0381	ダイシン設計株式会社	H23.10.4 H23.10.20
北海道	中札内村 一部	河川管理	基準点測量	3級	11点	北海道開発局帯広開発建設部 助言 H23.10.12 A0382	有限会社松田測量設計 事務所	H23.9.16 H24.1.13
北海道	蘭越町 一部	道路計画	基準点測量	3級	3点	北海道開発局小樽開発建設部 助言 H23.10.12 A0383	北海道道路エンジニアリ ング株式会社	H23.10.5 H23.11.30
北海道	士別市 一部	砂防計画	基準点測量 基準点測量	1級 3級	2点 2点	北海道上川総合振興局 助言 H23.10.12 A0384	株式会社三洋コンサル タント	H23.10.4 H24.3.21
北海道	豊頃町 一部	河川管理	基準点測量 基準点測量	1級 3級	3点 14点	北海道開発局帯広開発建設部 助言 H23.10.12 A0385	株式会社タナカコンサル タント	H23.9.27 H23.11.2
北海道	長沼町 一部	道路計画	基準点測量	2級	16点	北海道開発局札幌開発建設部 助言 H23.10.12 A0386	株式会社富士建設コン サル	H23.10.11 H23.11.11
北海道	津別町 一部	道路計画	基準点測量	3級	2点	北海道オホーツク総合振興局 助言 H23.10.12 A0387	株式会社北社設計	H23.10.4 H24.3.19
北海道	芽室町 一部 帯広市 一部	河川管理	基準点測量 水準測量	2級 2級	2点 6km	北海道開発局帯広開発建設部 助言 H23.10.12 A0388	東和工研株式会社	H23.10.5 H23.12.19

北海道	帯広市 一部	河川管理	基準点測量	1級	2点	北海道開発局帯広開発建設部 助言 H23.10.12 A0389	株式会社土木技術コン サルタント	H23.10.5 H24.1.27
北海道	遠軽町 一部 北見市 一部	道路計画	基準点測量 基準点測量 水準測量	1級 3級 3級	1点 2点 1点	北海道開発局網走開発建設部 助言 H23.10.12 A0390	株式会社ドボク管理	H23.10.12 H23.12.5
北海道	更別村 一部	道路管理	基準点測量	3級	6点	北海道十勝総合振興局 助言 H23.10.12 A0391	株式会社シー・イー・ サービス	H23.10.5 H24.2.10
北海道	島牧村 一部	道路管理	基準点測量	3級	9点	北海道開発局小樽開発建設部 助言 H23.10.12 A0392	株式会社山調住建コン サルタント	H23.10.6 H23.10.30
北海道	大空町 一部	道路計画	基準点測量	3級	2点	北海道オホーツク総合振興局 助言 H23.10.19 A0393	石井測量設計株式会社	H23.8.24 H23.11.30
北海道	豊頃町 一部	道路計画	基準点測量 基準点測量	1級 3級	2点 8点	北海道十勝総合振興局 助言 H23.10.19 A0394	東和工研株式会社	H23.10.6 H24.3.12
北海道	八雲町 一部	道路用地	基準点測量	3級	2点	北海道渡島総合振興局 助言 H23.10.19 A0395	西武測量株式会社	H23.10.7 H24.3.12
北海道	北見市 一部	河川管理	基準点測量	3級	2点	北海道オホーツク総合振興局 助言 H23.10.19 A0396	サン技術コンサルタント 株式会社	H23.9.21 H24.1.31
北海道	黒松内町 一部	道路計画	基準点測量 基準点測量	1級 3級	1点 5点	北海道後志総合振興局 助言 H23.10.17 A0397	北海道キング設計株式 会社	H23.10.17 H24.1.30
北海道	岩見沢市 一部	土地改良	基準点測量	3級	6点	北海道空知総合振興局 助言 H23.10.17 A0398	新栄コンサルタント株式 会社	H23.9.14 H24.3.19
北海道	札幌市 一部	道路計画	基準点測量	3級	12点	北海道開発局札幌開発建設部 助言 H23.10.17 A0399	建基コンサルタント株式 会社	H23.10.3 H23.11.30
北海道	南幌町 一部 長沼町 一部	道路計画	基準点測量	2級	14点	北海道開発局札幌開発建設部 助言 H23.10.17 A0400	北成コンサルタント株式 会社	H23.10.13 H23.11.13
北海道	枝幸町 一部	道路用地	基準点測量	3級	2点	北海道開発局稚内開発建設部 助言 H23.10.17 A0401	荒木測量設計株式会社	H23.10.13 H23.11.24
北海道	雄武町 一部	土地改良	基準点測量	3級	7点	北海道オホーツク総合振興局 助言 H23.10.17 A0402	株式会社ルーラルエンジ ニア	H23.10.14 H24.1.30
北海道	雄武町 一部	その他	基準点測量 基準点測量	1級 3級	1点 1点	北海道オホーツク総合振興局 助言 H23.10.17 A0403	石井測量設計株式会社	H23.8.31 H24.3.30
北海道	島牧村 一部	砂防計画	基準点測量	1級	4点	北海道後志総合振興局 助言 H23.10.17 A0404	北海航測株式会社	H23.10.5 H23.11.30
北海道	神恵内村 一部	道路管理	基準点測量	1級	1点	北海道後志総合振興局 助言 H23.10.17 A0405	株式会社アトラスエンヂ ニア	H23.9.21 H23.11.30
北海道	むかわ町 一部	道路計画	基準点測量 基準点測量	1級 3級	2点 2点	北海道胆振総合振興局 助言 H23.10.17 A0406	有限会社苫小牧測量社	H23.10.13 H23.11.21
北海道	池田町 一部	道路計画	基準点測量	3級	7点	北海道十勝総合振興局 助言 H23.10.20 A0407	北武コンサルタント株式 会社	H23.10.21 H24.3.19
北海道	黒松内町 一部 長万部町 一部	道路計画	基準点測量	3級	2点	北海道後志総合振興局 助言 H23.10.20 A0408	有限会社大野測量	H23.10.14 H23.12.20
北海道	池田町 一部	道路計画	基準点測量	3級	6点	北海道十勝総合振興局 助言 H23.10.20 A0409	平田技術コンサルタント 株式会社	H23.10.15 H24.3.19
北海道	むかわ町 一部	道路計画	基準点測量 基準点測量	1級 3級	2点 1点	北海道胆振総合振興局 助言 H23.10.24 A0410	株式会社タナカコンサル タント	H23.9.28 H24.1.20
北海道	北斗市 一部 八雲町 一部	鉄道計画	数値撮影(デ ジタル)	地上画素寸法 6cm	33km <sup>2</sup>	鉄道建設・運輸施設整備支援 機構 助言 H23.10.24 A0411	玉野総合コンサルタント 株式会社	H23.10.6 H24.3.5
北海道	長万部町 一部 蘭越町 一部							
北海道	豊浦町 一部 二セコ町 一部							
北海道	倶知安町 一部 赤井川村 一部							
北海道	北見市 一部	道路管理	基準点測量	3級	5点	北海道オホーツク総合振興局 助言 H23.10.24 A0412	益村測量設計株式会社	H23.10.5 H24.3.19
北海道	寿都町 一部	道路管理	基準点測量	1級	2点	北海道開発局小樽開発建設部 助言 H23.10.24 A0413	矢野設計株式会社	H23.10.18 H23.12.13
北海道	遠別町 一部 初山別村 一部	道路計画	基準点測量	3級	3点	北海道開発局留萌開発建設部 助言 H23.10.24 A0414	中央コンサルタンツ株式 会社	H23.10.17 H23.12.30
北海道	蘭越町 一部	道路計画	基準点測量	3級	2点	北海道後志総合振興局 助言 H23.10.24 A0415	株式会社協和コンサル タント	H23.10.18 H23.12.20
北海道	奥尻町 一部	道路用地	基準点測量 基準点測量	1級 3級	1点 4点	北海道渡島総合振興局 助言 H23.10.25 A0416	協友測量設計株式会社	H23.10.19 H24.2.29
北海道	奥尻町 一部	道路用地	基準点測量	3級	11点	北海道渡島総合振興局 助言 H23.10.25 A0417	協友測量設計株式会社	H23.10.19 H24.2.29
北海道	猿払村 一部	ほ場整備	基準点測量	2級	6点	北海道開発局稚内開発建設部 助言 H23.10.25 A0418	アルスマエヤ株式会社	H23.10.18 H24.2.29
北海道	芦別市 一部	道路計画	基準点測量	2級	3点	北海道空知総合振興局 助言 H23.10.25 A0419	株式会社シビテック	H23.10.18 H23.12.22
北海道	苫前町 一部	道路計画	基準点測量 基準点測量	1級 3級	1点 3点	北海道留萌振興局 助言 H23.10.25 A0420	北海道キング設計株式 会社	H23.10.14 H23.12.20
北海道	釧路町 一部	砂防計画	基準点測量 基準点測量 水準測量	1級 3級 3級	2点 1点 3.5km	北海道釧路総合振興局 助言 H23.10.25 A0421	株式会社北海道技術コ ンサルタント	H23.10.13 H23.12.22
北海道	中標津町 一部	道路用地	基準点測量 基準点測量	1級 3級	2点 2点	北海道釧路総合振興局 助言 H23.10.25 A0422	株式会社日建エンヂニア リング	H23.10.19 H24.1.30
北海道	増毛町 一部	道路計画	基準点測量	3級	3点	北海道留萌振興局 助言 H23.10.25 A0423	小杉測量設計株式会社	H23.10.4 H24.1.30
北海道	沼田町 一部	道路計画	基準点測量 基準点測量	1級 3級	1点 4点	北海道空知総合振興局 助言 H23.10.25 A0424	北海道キング設計株式 会社	H23.10.27 H23.12.20
北海道	石狩市 一部	その他	既成図数値 化 修正測量	2500 2500	0.59km <sup>2</sup> 0.59km <sup>2</sup>	北海道空知総合振興局 助言 H23.10.25 A0425	共和コンサルタント株式 会社	H23.10.24 H24.3.21
北海道	羽幌町 一部 苫前町 一部	道路計画	基準点測量 基準点測量	1級 3級	2点 3点	北海道留萌振興局 助言 H23.10.27 A0426	株式会社エーティック	H23.10.20 H24.3.12
北海道	網走市 一部	その他	水準測量	1級	2.9km	気象庁網走地方気象台 助言 H23.10.27 A0427	東和工研株式会社	H23.10.21 H23.11.30
北海道	北竜町 一部	河川管理	基準点測量 基準点測量	1級 3級	1点 2点	北海道空知総合振興局 助言 H23.10.27 A0428	株式会社豊水設計	H23.10.24 H23.12.30
北海道	猿払村 一部	河川計画	基準点測量	3級	2点	北海道宗谷総合振興局 助言 H23.10.25 A0429	株式会社開発調査研究 所	H23.10.20 H23.1.30
北海道	今金町 一部 せたな町 一部	河川管理	モノクロ撮影 (フィルム)	12500	268km <sup>2</sup>	北海道開発局函館開発建設部 助言 H23.10.25 A0430	日測技研株式会社	H23.10.24 H24.1.23
北海道	北斗市 一部	河川管理	基準点測量 基準点測量	1級 3級	2点 4点	北海道渡島総合振興局 助言 H23.10.25 A0431	共和コンサルタント株式 会社	H23.11.2 H24.3.12
北海道	礼文町 一部	道路計画	基準点測量	3級	10点	北海道宗谷総合振興局 助言 H23.10.25 A0432	北海道土木設計株式 会社	H23.10.4 H23.11.30
北海道	礼文町 一部	道路計画	基準点測量	3級	3点	北海道宗谷総合振興局 助言 H23.10.25 A0433	旭川設計測量株式会社	H23.10.6 H23.12.20
北海道	岩見沢市 一部	土地改良	基準点測量 路線測量	3級	5点 2.31km	北海道空知総合振興局 助言 H23.10.27 A0434	株式会社よしだ設計コ ンサルタント	H23.10.21 H24.3.19

北海道	岩見沢市 一部	土地改良	基準点測量	3級	3点	北海道空知総合振興局 助言 H23.10.27 A0435	嵯峨測量設計株式会社	H23.10.25 H23.11.30
北海道	七飯町 一部	土地改良	基準点測量	3級	1点	北海道開発局函館開発建設部 助言 H23.10.27 A0436	株式会社田西設計コン サル	H23.10.25 H23.12.20
北海道	南富良野町 一部	道路用地	基準点測量	3級	1点	北海道上川総合振興局 助言 H23.10.27 A0437	明治コンサルタント株式 会社	H23.11.1 H23.11.30
北海道	日高町 一部	道路計画	基準点測量	3級	2点	北海道胆振総合振興局 助言 H23.10.27 A0438	昭和測量設計株式会社	H23.10.25 H23.11.21
北海道	中頓別町 一部	道路管理	基準点測量 基準点測量	1級 3級	2点 3点	北海道宗谷総合振興局 助言 H23.10.27 A0439	野外科学株式会社	H23.10.25 H24.2.20
北海道	鹿追町 一部	農地開発	基準点測量	2級	3点	北海道開発局帯広開発建設部 助言 H23.10.28 A0440	株式会社ドボク管理	H23.10.21 H24.3.2
北海道	鹿追町 一部	農地開発	基準点測量	2級	4点	北海道開発局帯広開発建設部 助言 H23.10.28 A0441	株式会社ドボク管理	H23.10.21 H24.3.2
北海道	北見市 一部	河川管理	基準点測量 基準点測量	1級 2級	2点 2点	北海道開発局網走開発建設部 助言 H23.10.28 A0442	有限会社網走測量設計 社	H23.10.25 H23.12.9
北海道	長沼町 一部	道路計画	基準点測量	3級	4点	北海道開発局札幌開発建設部 助言 H23.10.28 A0443	日本データサービス株 式会社	H23.10.26 H24.3.9
北海道	音更町 一部	道路計画	基準点測量	3級	6点	北海道十勝総合振興局 助言 H23.10.28 A0444	株式会社開発調査研究 所	H23.10.26 H24.3.21
北海道	美瑛町 一部	道路管理	基準点測量	3級	2点	北海道上川総合振興局 助言 H23.10.28 A0445	株式会社アキマ光測量 設計	H23.10.26 H24.3.26
北海道	小樽市 一部	道路計画	基準点測量 基準点測量	2級 3級	1点 2点	北海道後志総合振興局 助言 H23.10.28 A0446	東和コンサルタント株式 会社	H23.10.26 H23.12.20
北海道	上士幌町 一部	土地改良	基準点測量 基準点測量 路線測量	3級 4級	3点 18点 0.9km	北海道開発局帯広開発建設部 助言 H23.10.28 A0447	株式会社ドーコン	H23.10.28 H23.11.30
北海道	函館市 一部	農地開発	基準点測量	3級	7点	北海道渡島総合振興局 助言 H23.10.28 A0448	株式会社竹田測量設計	H23.10.27 H23.11.15
北海道	七飯町 一部	農地開発	基準点測量	3級	4点	北海道渡島総合振興局 助言 H23.10.28 A0449	アース測量設計株式會 社	H23.10.27 H24.1.10
北海道	芦別市 一部 中富良野町 一部	その他	モノクロ撮影 (フィルム) 水準測量 数値図化 空中三角測	8000 簡級 1000 1000	26km <sup>2</sup> 13.8km <sup>2</sup> 3km <sup>2</sup> 21点	北海道開発局札幌開発建設部 助言 H23.11.4 A0450	株式会社ユニテック	H23.10.26 H24.3.16
北海道	陸別町 一部	道路計画	基準点測量 路線測量	3級	3点 2.18km	北海道十勝総合振興局 助言 H23.11.4 A0451	株式会社シビテック	H23.10.28 H24.3.21
北海道	上川町 一部	道路計画	基準点測量	3級	3点	北海道上川総合振興局 助言 H23.11.4 A0452	大野測量設計株式会社	H23.10.26 H23.12.20
北海道	士別市 一部	河川管理	基準点測量 基準点測量	1級 3級	2点 1点	北海道上川総合振興局 助言 H23.11.4 A0453	植田測量株式会社	H23.10.28 H24.2.20
北海道	森町 一部	土地改良	基準点測量	1級	2点	北海道開発局函館開発建設部 助言 H23.11.4 A0454	株式会社ドーコン	H23.10.29 H23.11.30
北海道	礼文町 一部	道路計画	基準点測量 基準点測量	1級 3級	1点 2点	北海道宗谷総合振興局 助言 H23.11.4 A0455	株式会社開発調査研究 所	H23.10.25 H24.3.21
北海道	新十津川町 一部	土地改良	基準点測量	3級	3点	北海道空知総合振興局 助言 H23.11.4 A0456	嵯峨測量設計株式会社	H23.10.27 H23.11.30
北海道	登別市 一部	その他	数値図化	2500	1.6km <sup>2</sup>	北海道胆振総合振興局 助言 H23.11.8 A0457	和光技研株式会社	H23.10.28 H24.2.10
北海道	豊浦町 一部	その他	数値図化	2500	1.9km <sup>2</sup>	北海道胆振総合振興局 助言 H23.11.8 A0458	共和コンサルタント株式 会社	H23.10.28 H24.3.21
北海道	登別市 一部	その他	数値図化	2500	2.6km <sup>2</sup>	北海道胆振総合振興局 助言 H23.11.8 A0459	株式会社ダイヤコンサル タント	H23.10.28 H24.3.21
北海道	旭川市 一部	その他	基準点測量	3級	3点	北海道旭川市 助言 H23.11.8 A0460	株式会社コンストラクショ ンサポート	H23.10.29 H23.12.20
北海道	夕張市 一部	道路計画	基準点測量	3級	2点	北海道空知総合振興局 助言 H23.11.8 A0461	株式会社東亜エンジニア リング	H23.11.2 H23.12.20
北海道	当別町 一部	道路計画	基準点測量	3級	1点	北海道空知総合振興局 助言 H23.11.9 A0462	株式会社ケント技研	H23.11.20 H24.1.20
北海道	新十津川町 一部	河川管理	基準点測量	3級	2点	北海道空知総合振興局 助言 H23.11.9 A0463	株式会社リブテック	H23.10.28 H24.2.10
北海道	平取町 一部	道路計画	基準点測量 基準点測量	1級 3級	1点 2点	北海道胆振総合振興局 助言 H23.11.9 A0464	新和測量株式会社	H23.11.2 H24.3.12
北海道	厚岸町 一部	総合計画	数値撮影(デ ジタル)	地上画素寸法 20cm	457.6km <sup>2</sup>	北海道厚岸町 助言 H23.11.9 A0465	株式会社GIS北海道	H23.9.27 H24.3.23
北海道	芽室町 一部 清水町 一部	河川管理	基準点測量	2級	5点	北海道開発局帯広開発建設部 助言 H23.11.9 A0466	北王コンサルタント株式 会社	H23.11.2 H24.1.12
北海道	芦別市 一部	道路用地	基準点測量 座標変換 復旧測量(水 準)	3級 3級 3級	3点 7点 7点	北海道空知総合振興局 助言 H23.11.9 A0467	株式会社北開測地	H23.11.3 H24.2.20
北海道	鶴居村 一部	土地改良	基準点測量	2級	5点	北海道釧路総合振興局 助言 H23.11.9 A0468	株式会社郡土木コンサル タント	H23.11.3 H24.3.21
北海道	札幌市 一部	基準点管理	基準点測量	2級	7点	北海道札幌市 助言 H23.11.9 A0469	大西測量設計株式会社	H23.11.4 H24.1.28
北海道	沼田町 一部	道路計画	基準点測量	3級	9点	北海道空知総合振興局 助言 H23.11.9 A0470	株式会社開発調査研究 所	H23.11.1 H24.3.21
北海道	中富良野町 一部	河川管理	基準点測量	3級	2点	北海道上川総合振興局 助言 H23.11.9 A0471	株式会社イズム・グリー ン	H23.11.2 H24.1.30
北海道	音更町 一部 鹿追町 一部	土地改良	基準点測量 基準点測量	1級 3級	2点 24点	北海道十勝総合振興局 助言 H23.11.9 A0472	株式会社ルーラルエンジ ニア	H23.11.7 H23.12.28
北海道	釧路市 一部	道路用地	基準点測量 基準点測量	1級 3級	2点 1点	北海道釧路総合振興局 助言 H23.11.9 A0473	有限会社渋谷測量社	H23.11.3 H24.1.30
北海道	鶴居村 一部	道路計画	基準点測量	3級	7点	北海道釧路総合振興局 助言 H23.11.11 A0474	ダイシン設計株式会社	H23.11.5 H24.1.31
北海道	長沼町 一部	道路計画	基準点測量	3級	7点	北海道空知総合振興局 助言 H23.11.11 A0475	北海道道路エンジニアリ ング株式会社	H23.11.8 H24.3.30
北海道	当別町 一部	道路計画	数値図化	2500	4.4km <sup>2</sup>	北海道空知総合振興局 助言 H23.11.11 A0476	株式会社開発調査研究 所	H23.11.9 H24.3.21
北海道	京極町 一部	道路計画	基準点測量	3級	3点	北海道後志総合振興局 助言 H23.11.11 A0477	新和測量株式会社	H23.11.9 H23.12.20
北海道	遠別町 一部	道路計画	基準点測量	3級	5点	北海道留萌振興局 助言 H23.11.16 A0478	北海道土木設計株式會 社	H23.11.3 H24.3.21
北海道	北斗市 一部	道路用地	基準点測量	1級	1点	北海道渡島総合振興局 助言 H23.11.16 A0479	株式会社南木測量設計 事務所	H23.11.10 H23.11.25
北海道	森町 一部	海岸保全	基準点測量 基準点測量	1級 3級	1点 3点	北海道渡島総合振興局 助言 H23.11.16 A0480	月館測量設計株式会社	H23.11.9 H24.3.12
北海道	妹背牛町 一部	道路計画	基準点測量	3級	3点	北海道空知総合振興局 助言 H23.11.16 A0481	株式会社開発調査研究 所	H23.11.10 H24.2.20



北海道	新得町 一部	道路管理	基準点測量	2級	4点	北海道十勝総合振興局 助言 H23.11.14 A0482	アラヤ総合設計株式会社	H23.10.19 H24.1.30
北海道	津別町 一部	道路計画	基準点測量	3級	1点	北海道オホーツク総合振興局 助言 H23.11.14 A0483	株式会社ムラコシ	H23.12.1 H24.2.28
北海道	釧路町 一部	土地改良	基準点測量	2級	2点	北海道釧路総合振興局 助言 H23.11.14 A0484	有限会社渋谷測量社	H23.11.10 H24.3.21
北海道	芦別市 一部	河川管理	基準点測量 基準点測量	1級 2級	1点 6点	北海道開発局札幌開発建設部 助言 H23.11.18 A0485	嵯峨測量設計株式会社	H23.10.13 H24.3.16
北海道	洞爺湖町 一部	道路管理	基準点測量 基準点測量	2級 3級	1点 1点	北海道胆振総合振興局 助言 H23.11.18 A0486	株式会社開発調査研究所	H23.11.9 H24.3.23
北海道	中富良野町 一部	土地改良	基準点測量	3級	2点	北海道上川総合振興局 助言 H23.11.18 A0487	藤井測量設計株式会社	H23.11.9 H24.2.20
北海道	恵庭市 一部	河川計画	基準点測量	3級	5点	北海道空知総合振興局 助言 H23.11.18 A0488	パブリックコンサルタント株式会社	H23.11.10 H24.3.21
北海道	鶴居村 一部	道路計画	基準点測量	3級	7点	北海道釧路総合振興局 助言 H23.11.18 A0489	株式会社シー・イー・サービス	H23.11.8 H24.3.21
北海道	別海町 一部	土地改良	基準点測量	3級	6点	北海道開発局釧路開発建設部 助言 H23.11.18 A0490	株式会社ドボク管理	H23.11.9 H23.12.20
北海道	別海町 一部	土地改良	基準点測量	3級	4点	北海道開発局釧路開発建設部 助言 H23.11.18 A0491	株式会社ドボク管理	H23.11.9 H23.12.20
北海道	釧路市 一部	その他	基準点測量 基準点測量	1級 3級	3点 3点	北海道開発局釧路開発建設部 助言 H23.11.18 A0492	太平洋総合コンサルタント株式会社	H23.11.12 H24.2.3
北海道	七飯町 一部	砂防計画	基準点測量	3級	2点	北海道渡島総合振興局 助言 H23.11.18 A0493	株式会社玉川測量設計事務所	H23.11.12 H24.3.12
北海道	石狩市 一部 増毛町 一部	道路用地	基準点測量	1級	1点	北海道開発局札幌開発建設部 助言 H23.11.18 A0494	株式会社サッコウ測地	H23.11.12 H24.1.30
北海道	釧路市 一部	道路計画	基準点測量	3級	5点	北海道釧路総合振興局 助言 H23.11.18 A0495	株式会社開発調査研究所	H23.11.11 H24.3.21
北海道	函館市 一部	道路管理	基準点測量 基準点測量	1級 3級	1点 1点	北海道渡島総合振興局 助言 H23.11.18 A0496	北武コンサルタント株式会社	H23.11.21 H23.12.20
北海道	新ひだか町 一部	道路計画	基準点測量	1級	2点	北海道胆振総合振興局 助言 H23.11.18 A0497	株式会社桜井測量	H23.11.20 H23.12.20
北海道	浦河町 一部	道路計画	基準点測量	3級	1点	北海道胆振総合振興局 助言 H23.11.18 A0498	株式会社山口技研コンサルタント	H23.11.15 H24.1.20
北海道	新ひだか町 一部	道路計画	基準点測量	3級	2点	北海道胆振総合振興局 助言 H23.11.18 A0499	株式会社菅原測量設計	H23.11.15 H24.2.20
北海道	えりも町 一部	道路計画	基準点測量	2級	1点	北海道胆振総合振興局 助言 H23.11.18 A0500	日新測量株式会社	H23.11.15 H24.1.20
北海道	白糠町 一部	道路計画	基準点測量	3級	5点	北海道開発局釧路開発建設部 助言 H23.11.18 A0501	太平洋総合コンサルタント株式会社	H23.11.8 H24.3.9
北海道	網走市 一部	砂防計画	基準点測量	3級	3点	北海道オホーツク総合振興局 助言 H23.11.18 A0502	株式会社北社設計	H23.11.21 H24.3.19
北海道	千歳市 一部	その他	基準点測量	3級	1点	北海道千歳市 助言 H23.11.18 A0503	グローバル測建設計株式会社	H23.11.16 H23.12.10
北海道	北斗市 一部	土地改良	基準点測量	3級	2点	北海道開発局函館開発建設部 助言 H23.11.28 A0504	富洋設計株式会社	H23.11.11 H24.2.28
北海道	日高町 一部	道路計画	基準点測量 基準点測量	2級 3級	1点 1点	北海道胆振総合振興局 助言 H23.11.28 A0505	株式会社伸栄コンサル	H23.11.17 H24.1.10
北海道	岩見沢市 一部 月形町 一部	道路計画	基準点測量 基準点測量	3級 4級	5点 18点	北海道空知総合振興局 助言 H23.11.28 A0506	株式会社シー・イー・サービス	H23.11.12 H24.3.21
北海道	新十津川町 一部	土地改良	基準点測量	3級	5点	北海道空知総合振興局 助言 H23.11.28 A0507	パブリックコンサルタント株式会社	H23.11.18 H24.1.30
北海道	苫小牧市 一部	道路計画	基準点測量 基準点測量	1級 3級	1点 1点	北海道胆振総合振興局 助言 H23.11.28 A0508	株式会社メイセイ・エンジニアリング	H23.11.25 H23.12.20
北海道	豊富町 一部	道路管理	基準点測量	3級	3点	北海道宗谷総合振興局 助言 H23.11.29 A0509	中央測建株式会社	H23.11.22 H24.2.20
北海道	由仁町 一部	道路計画	基準点測量	3級	4点	北海道空知総合振興局 助言 H23.11.28 A0510	メルテックコンサルタント株式会社	H23.11.23 H23.12.20
北海道	由仁町 一部	道路管理	基準点測量	3級	2点	北海道空知総合振興局 助言 H23.11.28 A0511	株式会社ケント技研	H23.11.30 H24.3.30
北海道	札幌市 一部 江別市 一部	道路計画	基準点測量 水準測量	2級 3級	11点 10km	北海道空知総合振興局 助言 H23.11.28 A0512	株式会社シビテック	H23.11.22 H24.3.22
北海道	音更町 一部	道路計画	基準点測量 基準点測量	3級 4級	3点 19点	北海道十勝総合振興局 助言 H23.11.28 A0513	株式会社ズコーシャ	H23.12.5 H24.3.12
北海道	美唄市 一部	道路計画	基準点測量 基準点測量	2級 3級	1点 1点	北海道空知総合振興局 助言 H23.12.2 A0514	ダイシン設計株式会社	H23.11.22 H24.1.31
北海道	和寒町 一部	その他	基準点測量 基準点測量	1級 3級	2点 2点	北海道上川総合振興局 助言 H23.12.2 A0515	株式会社エーティック	H23.11.25 H24.3.26
北海道	士別市 一部	道路計画	基準点測量	3級	2点	北海道上川総合振興局 助言 H23.12.2 A0516	株式会社開発調査研究所	H23.11.26 H24.3.26
北海道	本別町 一部 足寄町 一部	道路計画	基準点測量	2級	6点	北海道十勝総合振興局 助言 H23.12.2 A0517	エイコー技研株式会社	H23.11.29 H24.3.21
北海道	むかわ町 一部	河川管理	数値図化	2500	18.43km <sup>2</sup>	北海道開発局室蘭開発建設部 助言 H23.12.2 A0518	株式会社シン技術コンサル	H23.11.11 H24.3.19
北海道	池田町 一部	土地改良	基準点測量	3級	5点	北海道開発局帯広開発建設部 助言 H23.12.2 A0519	株式会社農土コンサル	H23.11.29 H24.2.14
北海道	函館市 一部	その他	基準点測量 基準点測量	1級 3級	2点 2点	北海道渡島総合振興局 助言 H23.12.2 A0520	株式会社中田測量	H23.11.30 H24.3.12
北海道	浦河町 一部	土地改良	基準点測量	3級	11点	北海道日高振興局 助言 H23.12.2 A0521	株式会社ルーラルエンジニア	H23.11.30 H24.3.19
北海道	安平町 一部	河川管理	基準点測量	3級	2点	北海道胆振総合振興局 助言 H23.12.6 A0522	日章測量設計株式会社	H23.11.22 H24.3.12
北海道	清水町 一部 芽室町 一部	土地改良	基準点測量	2級	19点	北海道開発局帯広開発建設部 助言 H23.12.6 A0523	株式会社アルト技研	H23.12.5 H24.3.5
北海道	七飯町 一部	道路計画	基準点測量 基準点測量	1級 3級	3点 4点	北海道渡島総合振興局 助言 H23.12.6 A0524	北海道道路エンジニアリング株式会社	H23.12.1 H24.3.21
北海道	千歳市 一部	道路計画	基準点測量	3級	2点	北海道空知総合振興局 助言 H23.12.9 A0525	ダイシン設計株式会社	H23.12.6 H24.2.29
北海道	伊達市 一部	道路計画	基準点測量	1級	2点	北海道胆振総合振興局 助言 H23.12.9 A0526	ダイシン設計株式会社	H23.12.6 H24.2.20
北海道	湧別町 一部	その他	基準点測量	2級	5点	北海道開発局網走開発建設部 助言 H23.12.13 A0527	株式会社イーエス総合研究所	H23.11.10 H24.3.16
北海道	せたな町 一部	河川計画	基準点測量 基準点測量	1級 3級	17点 26点	北海道渡島総合振興局 助言 H23.12.13 A0528	株式会社ツカサ技研	H23.12.8 H24.3.12
北海道	広尾町 一部	道路用地	基準点測量	1級	1点	北海道開発局帯広開発建設部 助言 H23.12.13 A0529	大開技術コンサルタント株式会社	H23.12.9 H24.1.13
北海道	礼文町 一部	道路管理	基準点測量 基準点測量	1級 3級	2点 3点	北海道宗谷総合振興局 助言 H23.12.13 A0530	株式会社イズム・グリーン	H23.12.10 H24.2.20
北海道	森町 一部	海岸保全	基準点測量 基準点測量	1級 3級	3点 2点	北海道渡島総合振興局 助言 H23.12.13 A0531	株式会社竹田測量設計	H23.12.10 H24.3.12

北海道	釧路市 一部 標茶町 一部	河川管理	復旧測量(基準点)	2級	56点	北海道開発局釧路開発建設部	東邦コンサルタント株式会社	H23.12.9
北海道	弟子屈町 一部		復旧測量(基準点)	3級	596点	助言 H23.12.13 A0532		H23.12.25
			基準点測量	2級	2点			
			水準測量	3級	37km			
			水準測量	3級	62km			
北海道	厚岸町 一部	その他	水準測量	2級	1.1km	北海道開発局釧路開発建設部	東邦コンサルタント株式会社	H23.12.10
						助言 H23.12.20 A0533		H24.2.15
北海道	新ひだか町 一部	道路計画	基準点測量	1級	1点	北海道胆振総合振興局	株式会社菅原測量設計	H23.12.14
						助言 H23.12.20 A0534		H24.2.20
北海道	足寄町 一部	土地区画整理	基準点測量	3級	1点	北海道足寄町	土木測量設計株式会社	H23.12.20
						助言 H23.12.20 A0535		H24.1.20
北海道	伊達市 一部	その他	基準点測量	3級	10点	北海道胆振総合振興局	道建コンサルタント株式会社	H23.12.19
						助言 H23.12.20 A0536		H24.3.21
北海道	幌延町 一部	道路計画	基準点測量	3級	1点	北海道開発局留萌開発建設部	スミセキ・ジオテクノ株式会社	H23.12.13
						助言 H23.12.20 A0537		H24.2.23
北海道	大空町 一部	道路計画	基準点測量	1級	2点	北海道オホーツク総合振興局	株式会社巴設計	H23.12.20
			基準点測量	3級	3点	助言 H23.12.21 A0538		H24.2.29
北海道	新得町 一部	道路計画	基準点測量	3級	7点	北海道十勝総合振興局	株式会社ケント技研	H23.12.24
						助言 H23.12.21 A0539		H24.1.31
北海道	七飯町 一部	道路計画	基準点測量	1級	2点	北海道渡島総合振興局	月館測量設計株式会社	H23.12.17
			基準点測量	3級	3点	助言 H23.12.22 A0540		H24.1.16
北海道	北見市 一部	土地改良	基準点測量	3級	5点	北海道オホーツク総合振興局	株式会社中神土木設計事務所	H23.12.21
						助言 H23.12.22 A0541		H24.3.16
北海道	遠軽町 一部	道路計画	基準点測量	1級	1点	北海道オホーツク総合振興局	デザイン設計株式会社	H23.12.21
			基準点測量	2級	1点	助言 H23.12.22 A0542		H24.2.29
北海道	松前町 一部	河川計画	基準点測量	1級	2点	北海道渡島総合振興局	和光技研株式会社	H23.12.23
			基準点測量	3級	1点	助言 H24.1.10 A0543		H25.3.20
北海道	池田町 一部	地籍調査	座標変換	1000	26.5km <sup>2</sup>	北海道池田町	株式会社高崎	H24.1.13
			復旧測量(基準点)	1000	26.5km <sup>2</sup>	助言 H24.1.10 A0544		H24.3.16
北海道	石狩市 一部	道路計画	基準点測量	3級	3点	北海道空知総合振興局	株式会社東亜エンジニアリング	H24.1.15
						助言 H24.1.10 A0545		H24.3.21
北海道	本別町 一部	土地改良	基準点測量	2級	4点	北海道開発局帯広開発建設部	富洋設計株式会社	H24.1.11
						助言 H24.1.16 A0546		H24.3.16
北海道	旭川市 一部	道路管理	基準点測量	3級	1点	北海道上川総合振興局	開成コンサルタント株式会社	H24.1.11
						助言 H24.1.16 A0547		H24.3.26
北海道	根室市 一部	道路計画	基準点測量	3級	4点	北海道釧路総合振興局	デザイン設計株式会社	H24.1.13
						助言 H24.1.18 A0548		H24.3.20
北海道	江別市 一部 札幌市 一部	河川計画	数値撮影(デジタル)	地上画素寸法	823.5km <sup>2</sup>	北海道開発局札幌開発建設部	株式会社シン技術コンサル	H23.8.4
北海道	当別町 一部 石狩市 一部		数値撮影(デジタル)	地上画素寸法	295.1km <sup>2</sup>	助言 H24.1.24 A0549		H24.2.16
北海道	新篠津村 一部 岩見沢市 一部		数値撮影(デジタル)	地上画素寸法	1414.6km <sup>2</sup>			
北海道	美唄市 一部 月形町 一部		数値撮影(デジタル)	地上画素寸法	464.4km <sup>2</sup>			
北海道	砂川市 一部 奈井江町 一部		写真地図作成(デジタルオルソ)	2500	591.8km <sup>2</sup>			
北海道	新十津川町 一部 滝川市 一部		写真地図作成(デジタルオルソ)	5000				
北海道	深川市 一部 雨竜町 一部							
北海道	沼田町 一部 北竜町 一部							
北海道	赤平市 一部 幌加内町 一部							
北海道	富良野市 一部 芦別市 一部							
北海道	芽室町 一部	道路管理	基準点測量	2級	3点	北海道芽室町	株式会社ズコーシャ	H24.1.20
						助言 H24.1.24 A0550		H24.3.9
北海道	旭川市 一部	道路管理	基準点測量	1級	1点	北海道上川総合振興局	株式会社国策測量設計	H24.1.21
			基準点測量	3級	2点	助言 H24.1.24 A0551		H24.3.26
北海道	登別市 一部	環境調査	基準点測量	3級	3点	環境省北海道地方環境事務所	株式会社山調住建コンサル	H24.1.17
						助言 H24.2.2 A0552		H24.3.13
北海道	えりも町 一部	道路計画	基準点測量	2級	1点	北海道胆振総合振興局	株式会社桜井測量	H24.2.10
						助言 H24.2.3 A0553		H24.3.30
北海道	富良野市 一部	道路管理	基準点測量	2級	7点	北海道上川総合振興局	旭川設計測量株式会社	H24.2.2
						助言 H24.2.3 A0554		H24.3.21
北海道	せたな町 一部 今金町 一部	その他	基準点測量	1級	2点	北海道渡島総合振興局	北海道キング設計株式会社	H24.1.27
			基準点測量	2級	2点	助言 H24.2.7 A0555		H24.3.21
			基準点測量	3級	2点			
北海道	八雲町 一部 北斗市 一部	鉄道計画	数値図化	500	2.4km <sup>2</sup>	鉄道建設・運輸施設整備支援機構	株式会社シン技術コンサル	H24.2.1
北海道	蘭越町 一部 長万部町 一部					助言 H24.2.16 A0556		H24.3.31
北海道	二セコ町 一部 豊浦町 一部							
北海道	赤井川村 一部 倶知安町 一部							
北海道	斜里町 一部	その他	基準点測量	2級	1点	北海道開発局網走開発建設部	株式会社ドボク管理	H24.2.20
						助言 H24.2.16 A0557		H24.3.22
北海道	網走市 一部	道路計画	基準点測量	3級	12点	北海道オホーツク総合振興局	北海道土木設計株式会社	H24.2.3
						助言 H24.2.23 A0558		H24.3.10
北海道	函館市 一部	その他	基準点測量	3級	1点	北海道函館市	月館測量設計株式会社	H24.2.14
						助言 H24.2.21 A0559		H24.4.30
北海道	上川町 一部	土地区画整理	基準点測量	3級	6点	北海道上川町	有限会社美成測地サー	H24.2.18
						助言 H24.2.21 A0560		H24.3.31
北海道	苫前町 一部	その他	基準点測量	1級	1点	北海道留萌振興局	明成コンサルタント株式	H24.3.2
			基準点測量	4級	5点	助言 H24.3.2 A0561		H24.3.21
北海道	音更町 一部 芽室町 一部	河川計画	基準点測量	1級	4点	北海道十勝総合振興局	和光技研株式会社	H24.2.17
			基準点測量	3級	4点	助言 H24.2.29 A0562		H24.3.26
北海道	上砂川町 一部	河川計画	基準点測量	3級	2点	北海道空知総合振興局	共和コンサルタント株式	H24.2.22
						助言 H24.2.29 A0563		H24.3.21
北海道	東神楽町 一部	その他	基準点測量	3級	1点	北海道上川総合振興局	株式会社ダイイチプラン	H24.2.28
			水準測量	3級	1km	助言 H24.3.2 A0564		H24.3.26
北海道	中標津町 一部	その他	基準点測量	3級	2点	北海道釧路総合振興局	北武コンサルタント株式	H24.3.15
						助言 H24.3.15 A0565		H24.3.29
北海道	共和町 一部	その他	基準点測量	1級	1点	北海道後志総合振興局	HRS株式会社	H24.3.14
						助言 H24.3.28 A0566		H24.4.27

東北地方

都道府県名	測量地域	測量目的	測量種別	縮尺・等級	事業量	測量計画機関(助言番号)	測量作業機関	実施時期
秋田県	湯沢市 一部	道路計画	基準点測量 基準点測量	1級 2級	3点 7点	秋田県雄勝地域振興局 助言 H23.4.14 B0001	株式会社測地環境コン サルタント 柴田工事調査株式会社	H23.2.18 H23.6.30
秋田県	湯沢市	道路計画	基準点測量 基準点測量	1級 2級	1点 4点	秋田県雄勝地域振興局 助言 H23.4.11 B0002	柴田工事調査株式会社	H23.2.28 H23.6.30
青森県	つがる市 一部 五所川原市 一部	総合計画	数値撮影(デ ジタル) 写真地図作 成(デジタル オルソ) 数値図化(同 時調整含む)	16cm 1000 1000	329.7km <sup>2</sup> 230.4km <sup>2</sup> 559点	青森県つがる市 助言 H23.4.19 B0003	株式会社パスコ	H23.4.15 H24.1.31
山形県	米沢市 一部	固定資産	数値撮影(デ ジタル) 空中三角測 量 写真地図作 成(デジタル オルソ)	10cm 1000	516.5km <sup>2</sup> 516.5km <sup>2</sup> 252km <sup>2</sup>	山形県米沢市 助言 H23.4.20 B0004	国際航業株式会社	H23.4.20 H24.3.23
宮城県	青葉区 一部 宮城野区 一部	鉄道計画	基準点測量 基準点測量 基準点測量	1級 2級 3級	6点 16点 60点	宮城県仙台市 助言 H23.4.21 B0005	株式会社秋元技術コン サルタント	H23.4.18 H23.5.31
宮城県	若林区 一部 太白区 一部							
山形県	大蔵村 一部	砂防計画	航空レーザ測 量 航空レーザ測 量 航空レーザ測 量 航空レーザ測 量	レーザ計測 グラウンドデー タ グリッドデー タ 等高線デー タ	0.8km <sup>2</sup> 0.5km <sup>2</sup> 0.5km <sup>2</sup> 0.5km <sup>2</sup>	山形県最上総合支庁 助言 H23.4.28 B0006	朝日航洋株式会社	H23.4.12 H23.7.29
宮城県	白石市 一部 太白区 一部	砂防計画	数値図化 写真地図作 成(デジタル オルソ)	2500 2500	44.8km <sup>2</sup> 112.5km <sup>2</sup>	宮城県 助言 H23.5.9 B0007	株式会社ナカノアイシス テム	H23.2.18 H23.11.30
宮城県	角田市 一部 名取市 一部							
宮城県	蔵王町 一部 岩沼市 一部							
宮城県	村田町 一部 大河原町 一部							
宮城県	川崎町 一部 柴田町 一部							
宮城県	亘理町 一部 丸森町 一部							
宮城県	角田市 一部 岩沼市 一部	河川計画	水準測量 水準測量	3級 2級	16km 110km	東北地方整備局仙台河川国道 事務所 助言 H23.5.10 B0008	株式会社光生エンジニア リング	H23.3.21 H23.6.15
宮城県	柴田町 一部 亘理町 一部							
宮城県	丸森町 一部							
福島県	伊達市 一部 国見町 一部							
宮城県	若林区 一部 太白区 一部	河川計画	水準測量	2級	37.8km	東北地方整備局仙台河川国道 事務所 助言 H23.5.10 B0009	株式会社復建技術コン サルタント	H23.3.22 H23.6.15
宮城県	名取市 一部							
青森県	青森市 一部	固定資産	カラー撮影 (フィルム) 数値図化(同 時調整含む)	10000 1000	549.1km <sup>2</sup> 350点	青森県青森市 助言 H23.5.10 B0010	株式会社パスコ	H23.6.1 H24.3.31
岩手県	洋野町 全域	その他	数値撮影(デ ジタル) 写真地図作 成(デジタル オルソ) 数値図化(同 時調整含む)	16cm 1000 1000	303.2km <sup>2</sup> 303.2km <sup>2</sup> 1358点	岩手県洋野町 助言 H23.5.17 B0011	株式会社パスコ	H22.10.1 H23.6.30
福島県	下郷町 一部 天栄村 一部	砂防計画	航空レーザ測 量 航空レーザ測 量 航空レーザ測 量 航空レーザ測 量	レーザ計測 グラウンドデー タ グリッドデー タ 等高線デー タ	227km <sup>2</sup> 227km <sup>2</sup> 227km <sup>2</sup> 227km <sup>2</sup>	関東地方整備局日光砂防事務 所 助言 H23.5.17 B0012	朝日航洋株式会社	H23.4.16 H24.2.28
福島県	西郷村 一部							
青森県	七戸町 一部	土地区画 整理	基準点測量 基準点測量 基準点測量 数値図化	1級 3級 4級 500	2点 5点 103点 0.2km <sup>2</sup>	青森県七戸町 助言 H23.5.25 B0013	有限会社坂田測量	H23.6.1 H24.3.20
岩手県	矢巾町 全域 紫波町 全域	固定資産	数値撮影(デ ジタル) 数値撮影(デ ジタル) 同時調整 同時調整 写真地図作 成(デジタル オルソ) 写真地図作 成(デジタル オルソ)	14cm 20cm 1000 2500 1000 2500	220km <sup>2</sup> 234km <sup>2</sup> 485点 355点 220km <sup>2</sup> 234km <sup>2</sup>	紫波町 助言 H23.5.25 B0014	株式会社タックエンジ ニアリング	H23.5.20 H23.9.30
岩手県	大槌町 一部	道路計画	基準点測量 基準点測量	1級 4級	4点 25点	岩手県沿岸広域振興局 助言 H23.5.23 B0015	株式会社東開技術	H23.4.1 H23.7.29
山形県	山形市 全域	都市計画	地図編集	10000	381.6km <sup>2</sup>	山形県山形市 助言 H23.5.30 B0016	株式会社パスコ	H23.4.12 H24.3.31
山形県	庄内町 一部	砂防計画	基準点測量 基準点測量	3級 4級	3点 10点	山形県 助言 H23.5.30 B0017	株式会社鈴木測量事務 所	H23.4.25 H23.6.10

山形県	鶴岡市 一部 三川町 一部	下水道計画	水準測量 数値撮影(デジタル) 数値図化 空中三角測	3級 6000 500 500	41km 117.9km <sup>2</sup> 1.5km <sup>2</sup> 317点	山形県鶴岡市 助言 H23.6.2 B0018	朝日航洋株式会社	H23.3.31 H23.8.31
岩手県 宮城県	一関市 一部 奥州市 一部 栗原市 一部	砂防計画	数値撮影(デジタル) 数値図化(同時調整含む)	21.6cm 2500	683km <sup>2</sup> 855点	東北地方整備局岩手河川国道事務所 助言 H23.6.2 B0019	国際航業株式会社	H23.5.11 H23.6.30
秋田県	東成瀬村 一部	砂防計画	基準点測量	2級	17点	秋田県雄勝地域振興局 助言 H23.6.2 B0020	柴田工事調査株式会社	H23.5.20 H23.12.22
山形県	新庄市 一部	道路管理	座標変換 基準点測量	2級 4級	9点 110点	東北地方整備局山形河川国道事務所 助言 H23.6.7 B0021	株式会社双葉建設コンサルタント	H23.3.7 H24.2.10
山形県	朝日町 一部	ダム計画	航空レーザ測量 航空レーザ測量 航空レーザ測量 航空レーザ測量	レーザ計測 クラウドデータ グリッドデータ 等高線データ	0.5km <sup>2</sup> 0.5km <sup>2</sup> 0.5km <sup>2</sup> 0.5km <sup>2</sup>	山形県企業局 助言 H23.6.9 B0022	朝日航洋株式会社	H23.5.24 H24.1.31
福島県	会津若松市 一部	道路計画	基準点測量	3級	3点	東北地方整備局郡山国道事務所 助言 H23.6.17 B0023	セントラルコンサルタント株式会社	H23.5.1 H23.7.28
秋田県	大仙市 一部 秋田市 一部	河川計画	数値図化 修正測量	1000 2500	5.6km <sup>2</sup> 58km <sup>2</sup>	東北地方整備局秋田河川国道事務所 助言 H23.6.15 B0024	東日本総合計画株式会社	H23.6.2 H23.8.30
山形県	天童市 一部	道路計画	基準点測量 基準点測量 基準点測量	1級 3級 4級	3点 5点 66点	山形県 助言 H23.6.21 B0025	株式会社金沢総合コンサルタント	H23.6.20 H23.8.31
青森県	西目屋村 一部	ダム計画	基準点測量 基準点測量 基準点測量 水準測量 水準測量	1級 2級 3級 2級 3級	5点 6点 53点 24.3km 34.4km	東北地方整備局津軽ダム工事事務所 助言 H23.6.21 B0026	株式会社大成コンサル	H23.6.24 H23.9.30
宮城県 宮城県	青葉区 一部 宮城野区 一部 若林区 一部 太白区 一部	鉄道計画	基準点測量 水準測量	3級 2級	29点 38.4km	宮城県仙台市 助言 H23.6.21 B0027	三善測量株式会社	H23.4.8 H23.11.30
山形県	米沢市 一部	道路計画	基準点測量	1級	4点	東北地方整備局山形河川国道事務所 助言 H23.6.23 B0028	新和設計株式会社	H23.6.21 H24.1.13
山形県	上市市 一部 南陽市 一部	道路計画	基準点測量	1級	9点	東北地方整備局山形河川国道事務所 助言 H23.6.23 B0029	株式会社三和技術コンサルタント	H23.6.21 H24.3.1
秋田県	北秋田市 一部	道路計画	数値図化	1000	1.5km <sup>2</sup>	秋田県北秋田地域振興局 助言 H23.6.23 B0030	アジア航測株式会社	H23.3.28 H23.7.8
山形県 山形県 山形県 山形県	寒河江市 一部 村山市 一部 東根市 一部 尾花沢市 一部 河北町 一部 西川町 一部 大石田町 一部	河川計画	基準点測量	1級	7点	東北地方整備局山形河川国道事務所 助言 H23.6.28 B0031	株式会社春日測量設計	H23.6.15 H24.1.20
福島県	塙町 一部	都市計画	数値撮影(デジタル) 数値図化 数値図化(同時調整含む)	15cm 2500 2500	17.3km <sup>2</sup> 4.8km <sup>2</sup> 26点	福島県塙町 助言 H23.6.28 B0032	朝日航洋株式会社	H23.6.8 H23.12.16
宮城県	登米市 一部 南三陸町 一部	道路計画	基準点測量 基準点測量	1級 2級	5点 14点	東北地方整備局仙台河川国道事務所 助言 H23.7.1 B0033	佐野コンサルタンツ株式会社	H23.5.7 H23.7.29
宮城県	気仙沼市 一部 南三陸町 一部	道路計画	基準点測量 基準点測量 基準点測量	1級 2級 3級	6点 18点 10点	東北地方整備局仙台河川国道事務所 助言 H23.7.1 B0034	株式会社キタコン	H23.5.17 H23.7.29
山形県	庄内町 一部	下水道計画	水準測量 数値図化 空中三角測量 空中三角測量	簡級 500 500 1000	2km 0.3km <sup>2</sup> 6点 51点	山形県庄内町 助言 H23.7.1 B0035	株式会社ナカノアイシテム	H23.6.20 H23.8.10
岩手県	滝沢村 一部	総合計画	基準点測量	1級	1点	岩手県滝沢村 助言 H23.7.1 B0036	有限会社三上測量設計	H23.6.28 H23.8.12
宮城県	亘理町 一部 山元町 一部	道路計画	基準点測量 基準点測量 水準測量	1級 2級 3級	4点 9点 8km	東日本高速道路株式会社東北支社仙台工事事務所 助言 H23.7.1 B0037	株式会社ササキカンパニーリミテド	H23.7.4 H23.8.30
青森県 青森県	八戸市 一部 三戸町 一部 南部町 一部	河川計画	水準測量 カラー撮影(フィルム) 数値図化 空中三角測	簡級 8000 1000 1000	37.4km 58.9km <sup>2</sup> 9.8km <sup>2</sup> 51点	青森県三八地域県民局 助言 H23.7.1 B0038	株式会社みちのく計画	H23.2.15 H23.9.30
宮城県 宮城県 宮城県 宮城県 宮城県 福島県	宮城野区 一部 若林区 一部 名取市 一部 角田市 一部 多賀城市 一部 岩沼市 一部 柴田町 一部 丸森町 一部 亘理町 一部 山元町 一部 伊達市 一部 新地町 一部	河川管理	数値撮影(デジタル) 数値図化 同時調整 写真地図作成(デジタルオルソ)	12cm 2500 2500 2500	229.2km <sup>2</sup> 104km <sup>2</sup> 1052点 220.4km <sup>2</sup>	東北地方整備局仙台河川国道事務所 助言 H23.7.6 B0039	国際航業株式会社 アジア航測株式会社	H23.3.17 H23.9.30
福島県	天栄村 一部	道路計画	既成図数値化 座標変換	500 500	328.5km 328.5km	福島県天栄村 助言 H23.7.6 B0040	株式会社東日路政コンサルタント	H23.7.1 H24.3.31
宮城県	七ヶ宿町 一部	河川管理	基準点測量	1級	3点	東北地方整備局七ヶ宿ダム管理所 助言 H23.7.8 B0041	株式会社ダイワ技術サービス	H23.6.30 H24.3.12



岩手県	大船渡市 一部 宮古市 一部	総合計画	数値撮影(デジタル) 数値図化 写真地図作成(デジタルオルソ) 航空レーザ測量	22cm 2500 2500 レーザ計測	991km <sup>2</sup> 200.2km <sup>2</sup> 991km <sup>2</sup> 991km <sup>2</sup>	岩手県 助言 H23.7.21 B0042	アジア航測株式会社 国際航業株式会社 株式会社北日本朝日航洋	H23.3.25 H23.12.19
岩手県	陸前高田市 一部 久慈市 一部							
岩手県	大槌町 一部 釜石市 一部							
岩手県	岩泉町 一部 山田町 一部							
岩手県	普代村 一部 田野畑村 一部							
岩手県	洋野町 一部 野田村 一部							
山形県	東根市 一部	道路計画	基準点測量	4級	35点	山形県村山総合支庁 助言 H23.7.14 B0043	株式会社中央測量設計事務所	H23.7.11 H23.10.31
山形県	東根市 一部	道路計画	基準点測量 水準測量	4級 3級	19点 4.5km	山形県村山総合支庁 助言 H23.7.14 B0044	株式会社三和技建	H23.6.23 H23.10.31
山形県	全域	都市計画	基準点測量	2級	16点	東北地方整備局山形河川国道事務所 助言 H23.7.14 B0045	株式会社双葉建設コンサルタント	H23.7.12 H24.3.16
山形県	中山町 一部	道路計画	基準点測量 基準点測量	3級 4級	2点 5点	山形県 助言 H23.7.14 B0046	三協コンサルタント株式会社	H23.7.22 H23.9.16
秋田県	八峰町 一部	道路管理	既成図数値化 地形図等成果の座標補正 修正測量	500 500 500	4.9km <sup>2</sup> 4.9km <sup>2</sup> 146km	秋田県八峰町 助言 H23.7.14 B0047	株式会社パスコ 株式会社ナカノアイシステム	H23.4.20 H24.3.23
山形県	長井市 一部	道路管理	数値撮影(デジタル) 数値撮影(デジタル) 数値図化 写真地図作成(デジタルオルソ) 数値図化(同時調整含む) 数値図化(同時調整含む)	8cm 16cm 1000 1000 500 1000	55km <sup>2</sup> 95.9km <sup>2</sup> 25.7km <sup>2</sup> 105.2km <sup>2</sup> 373点 157点	山形県長井市 助言 H23.7.14 B0048	アジア航測株式会社	H23.5.16 H23.11.30
秋田県	大館市 一部	道路計画	基準点測量 基準点測量	1級 3級	3点 3点	東北地方整備局能代河川国道事務所 助言 H23.7.21 B0049	株式会社オリエンタルコンサルタンツ	H23.8.1 H23.9.28
青森県	六ヶ所村 一部	土地区画整理	基準点測量 基準点測量 基準点測量	1級 3級 4級	2点 9点 73点	青森県六ヶ所村 助言 H23.7.21 B0050	株式会社みちのく計画	H23.6.21 H24.3.26
秋田県	能代市 一部	道路計画	数値図化	1000	1.8km <sup>2</sup>	東北地方整備局能代河川国道事務所 助言 H23.7.21 B0051	朝日航洋株式会社	H23.7.1 H23.12.2
山形県	鶴岡市 一部	道路管理	基準点測量 基準点測量 基準点測量	1級 3級 4級	2点 3点 25点	山形県庄内総合支庁 助言 H23.7.21 B0052	株式会社鈴木久測量設計事務所	H23.7.19 H23.10.31
山形県	酒田市 一部	道路管理	基準点測量 基準点測量 基準点測量	4級 2級 3級	29点 1点 8km	山形県庄内総合支庁 助言 H23.7.28 B0053	株式会社大和エンジニア	H23.7.5 H23.9.30
山形県	酒田市 一部	道路計画	基準点測量 基準点測量 基準点測量	1級 3級 4級	3点 5点 36点	山形県庄内総合支庁 助言 H23.7.28 B0054	株式会社榎本測量設計事務所	H23.6.22 H23.10.31
秋田県	大仙市 一部	その他	数値図化	1000	2.1km <sup>2</sup>	秋田県大仙市 助言 H23.7.21 B0055	株式会社北日本朝日航洋	H23.7.1 H24.2.20
岩手県	宮古市 一部	固定資産	数値撮影(デジタル) 写真地図作成(デジタルオルソ) 数値図化(同時調整含む)	16cm 1000 1000	1096km <sup>2</sup> 1096km <sup>2</sup> 1570点	岩手県宮古市 助言 H23.7.25 B0056	株式会社パスコ	H23.7.20 H24.3.16
山形県	村山市 一部	道路計画	基準点測量 基準点測量	3級 4級	3点 21点	山形県村山市 助言 H23.7.25 B0057	三協コンサルタント株式会社	H23.6.3 H24.2.29
福島県	古殿町 一部 平田村 一部	道路計画	基準点測量 基準点測量	1級 3級	2点 4点	福島県県中建設事務所 助言 H23.7.26 B0058	株式会社郡山測量設計社	H23.7.21 H24.2.29
山形県	山形市 一部 上市市 一部	土地区画整理	基準点測量	4級	47点	都市再生機構山形都市開発事務所 助言 H23.8.3 B0059	株式会社寒河江技術コンサルタント	H23.7.12 H24.2.20
秋田県	大仙市 一部	道路計画	基準点測量 成果改算 成果改算	1級 3級 4級	4点 15点 54点	秋田県仙北地域振興局 助言 H23.7.28 B0060	株式会社興和技術コンサルタント	H23.7.14 H23.8.31
山形県	酒田市 一部	道路管理	基準点測量 基準点測量	3級 4級	10点 25点	山形県 助言 H23.8.2 B0061	両羽測量株式会社	H23.8.8 H23.10.28
青森県	青森市 一部	文化財調査	基準点測量 基準点測量	1級 4級	2点 5点	青森県青森市 助言 H23.8.5 B0062	株式会社みちのく計画	H23.7.26 H23.12.15
宮城県	石巻市 一部 大崎市 一部	道路計画	基準点測量 基準点測量	1級 2級	11点 5点	東北地方整備局仙台河川国道事務所 助言 H23.8.5 B0063	佐野コンサルタンツ株式会社	H23.5.7 H23.9.9
福島県	相馬市 一部	道路計画	数値撮影(デジタル) 数値図化 写真地図作成(デジタルオルソ) 航空レーザ測量 数値図化(同時調整含む)	9.6cm 1000 1000 レーザ計測 1000	37.9km <sup>2</sup> 9km <sup>2</sup> 9km <sup>2</sup> 9km <sup>2</sup> 186点	東北地方整備局福島河川国道事務所 助言 H23.8.8 B0064	国際航業株式会社	H23.7.20 H23.11.30
福島県	伊達市 一部							

福島県	福島市 一部 郡山市 一部	河川管理	数値撮影(デジタル)	21.6cm 2500	217.5km <sup>2</sup> 509点	国土交通省東北地方整備局福島河川国道事務所 助言 H23.8.9 B0065	国際航業株式会社	H23.7.20 H24.3.15
福島県	須賀川市 一部 二本松市 一部		数値図化(同時調整含む)	2500	163.3km <sup>2</sup> 177.2km <sup>2</sup>			
福島県	伊達市 一部 本宮市 一部		航空レーザ測量					
福島県	国見町 一部 鏡石町 一部		写真地図作成(デジタルオルソ)					
福島県	矢吹町 一部 石川町 一部							
福島県	玉川村 一部							
宮城県	丸森町 一部							
青森県	青森市 一部 七戸町 一部	道路計画	数値図化	2500	29.6km <sup>2</sup>	東北地方整備局青森河川国道事務所 助言 H23.8.9 B0066	株式会社かんこう	H23.6.24 H23.9.30
秋田県	能代市 一部 三種町 一部	砂防計画	数値図化	2500	4.8km <sup>2</sup>	秋田県山本地域振興局 助言 H23.8.10 B0067	柴田工事調査株式会社	H23.2.3 H23.11.30
秋田県	八峰町 一部		写真地図作成(デジタルオルソ)	2500	34.5km <sup>2</sup>			
宮城県	青葉区 一部 太白区 一部	砂防計画	数値図化	2500	20.4km <sup>2</sup>	宮城県 助言 H23.8.10 B0068	アジア航測株式会社	H23.4.1 H23.12.22
宮城県	泉区 一部 石巻市 一部		写真地図作成(デジタルオルソ)	2500	84km <sup>2</sup>			
宮城県	栗原市 一部 大崎市 一部							
宮城県	松島町 一部 利府町 一部							
宮城県	大郷町 一部							
秋田県	横手市 一部	都市計画	数値図化	2500	125.2km <sup>2</sup>	秋田県横手市 助言 H23.8.17 B0069	国際航業株式会社	H23.7.5 H24.3.19
岩手県	大船渡市 一部 宮古市 一部	道路計画	数値撮影(デジタル)	22cm 1000	3.9km <sup>2</sup> 14.3km <sup>2</sup>	東北地方整備局三陸国道事務所 助言 H23.8.17 B0070	アジア航測株式会社	H23.6.8 H23.9.30
岩手県	釜石市 一部 久慈市 一部		数値図化	2500	12km <sup>2</sup>			
岩手県	普代村 一部 田野畑村 一部		数値図化	2500	34.1km <sup>2</sup>			
岩手県	洋野町 一部 野田村 一部		航空レーザ測量		12点			
青森県	階上町 一部		数値図化(同時調整含む)					
福島県	南会津町 一部	砂防計画	数値図化	2500	1.7km <sup>2</sup>	福島県南会津建設事務所 助言 H23.8.17 B0071	株式会社八州	H23.7.28 H23.12.28
福島県			写真地図作成(デジタルオルソ)	2500	3.75km <sup>2</sup>			
岩手県	遠野市 一部	河川計画	基準点測量	1級	3点	岩手県南広域振興局 助言 H23.8.19 B0072	株式会社東開技術	H23.7.25 H23.11.5
岩手県			基準点測量	2級	5点			
岩手県			基準点測量	3級	2点			
山形県	上山市 一部 南陽市 一部	道路計画	基準点測量	1級	12点	東日本高速道路株式会社東北支社山形工事事務所 助言 H23.8.19 B0073	株式会社帝国コンサルタント	H23.7.30 H23.11.26
山形県	高島町 一部		基準点測量	2級	34点			
山形県			水準測量	3級	22.23km			
宮城県	青葉区 一部	道路計画	基準点測量	1級	2点	東北地方整備局仙台河川国道事務所 助言 H23.8.19 B0074	新和設計株式会社	H23.8.11 H23.12.16
宮城県			基準点測量	3級	3点			
宮城県			基準点測量	4級	27点			
青森県	田子町 全域	固定資産	数値撮影(デジタル)	12cm 1000	242.1km <sup>2</sup> 242.1km <sup>2</sup>	青森県田子町 助言 H23.8.24 B0075	株式会社北日本朝日航洋	H23.7.12 H24.2.27
青森県			写真地図作成(デジタルオルソ)	1000	833点			
青森県			数値図化(同時調整含む)					
青森県	五所川原市 全域	固定資産	数値撮影(デジタル)	12cm 1000	404.6km <sup>2</sup> 404.6km <sup>2</sup>	青森県五所川原市 助言 H23.8.24 B0076	株式会社北日本朝日航洋	H23.7.6 H24.2.29
青森県			写真地図作成(デジタルオルソ)	1000	1592点			
青森県			数値図化(同時調整含む)					
岩手県	陸前高田市 一部	地籍調査	基準点測量	1級	4点	国土交通省土地・建設産業局地籍整備課 助言 H23.8.23 B0077	南大阪コンサルタント株式会社	H23.7.29 H23.9.30
岩手県	大船渡市 一部	地籍調査	基準点測量	1級	7点	国土交通省土地・建設産業局地籍整備課 助言 H23.8.23 B0078	南大阪コンサルタント株式会社	H23.7.29 H23.10.11
青森県	平川市 一部 黒石市 一部	ダム計画	数値図化	2500	1.2km <sup>2</sup>	東北地方整備局浅瀬石川ダム管理所 助言 H23.8.22 B0079	朝日航洋株式会社	H23.8.5 H23.8.31
宮城県	岩沼市 一部	道路計画	基準点測量	3級	6点	東北地方整備局仙台河川国道事務所 助言 H23.8.23 B0080	株式会社センソクコンサルタント	H23.7.19 H23.10.31
宮城県	登米市 一部 大崎市 一部	河川計画	航空レーザ測量	レーザ計測	256km <sup>2</sup> 256km <sup>2</sup>	東北地方整備局北上川下流河川事務所 助言 H23.8.24 B0081	アジア航測株式会社	H23.8.5 H23.11.18
宮城県	大和町 一部 大郷町 一部		航空レーザ測量	オリジナルデータ	256km <sup>2</sup>			
宮城県	富谷町 一部 大衡村 一部		航空レーザ測量	グラウンドデータ	256km <sup>2</sup>			
宮城県	色麻町 一部 加美町 一部		航空レーザ測量	グリッドデータ	256km <sup>2</sup>			
宮城県	美里町 一部		航空レーザ測量					
宮城県	登米市 全域	固定資産	数値撮影(デジタル)	16cm 1000	538km <sup>2</sup> 1175点	宮城県登米市 助言 H23.8.26 B0082	株式会社バスコ	H23.8.22 H24.3.15
宮城県			同時調整	1000	280km <sup>2</sup>			
宮城県			写真地図作成(デジタルオルソ)					
宮城県	気仙沼市 一部 南三陸町 一部	道路計画	基準点測量	1級	60点	宮城県気仙沼土木事務所 助言 H23.8.26 B0083	アジア航測株式会社	H23.8.25 H23.9.30

山形県	鶴岡市 一部	道路計画	基準点測量 基準点測量 基準点測量 路線測量	1級 3級 4級	3点 3点 10点 0.67km	山形県庄内総合支庁 助言 H23.8.26 B0084	株式会社鈴木久測量設計事務所	H23.8.23 H24.2.29
秋田県	秋田市 一部	総合計画	基準点測量	1級	1点	秋田県秋田市 助言 H23.8.26 B0085	株式会社眞宮技術	H23.9.1 H23.9.30
福島県	郡山市 一部	道路管理	既成図数値化 地形図等成果の座標補正	500 500	69.1km 69.1km	福島県郡山市 助言 H23.8.31 B0086	日本技術設計コンサルタント株式会社 株式会社新和調査設計 阿部測量株式会社 株式会社あさかエンジニアリング 株式会社郡山測量設計社 有限会社県南測量設計センター 株式会社開成測量設計	H23.8.17 H24.3.16
宮城県	登米市 一部 石巻市 一部	その他	基準点測量 基準点測量 基準点測量 基準点測量	1級 2級 3級 4級	5点 2点 3点 14点	農林水産省東北農政局中津山農業水利事業所 助言 H23.8.31 B0087	内外エンジニアリング株式会社	H23.9.1 H24.3.21
宮城県	亘理町 一部 山元町 一部	道路計画	基準点測量 基準点測量 水準測量	1級 2級 3級	3点 6点 10km	東日本高速道路株式会社東北支社仙台工事事務所 助言 H23.8.31 B0088	株式会社ササキカンパニーリミテド	H23.8.31 H23.10.30
秋田県	由利本荘市 一部	砂防計画	数値図化 写真地図作成(デジタルオルソ)	2500 2500	9km <sup>2</sup> 15.8km <sup>2</sup>	秋田県由利地域振興局 助言 H23.8.31 B0089	株式会社パスコ	H23.7.19 H23.11.30
山形県 山形県	大石田町 一部 舟形町 一部	河川計画	修正測量	2500	40.3km <sup>2</sup>	東北地方整備局新庄河川事務所 助言 H23.9.1 B0090	株式会社パスコ	H23.8.21 H23.12.14
宮城県	石巻市 一部	道路計画	数値図化	2500	6.5km <sup>2</sup>	東北地方整備局仙台河川国道事務所 助言 H23.9.1 B0091	朝日航洋株式会社	H23.8.11 H23.9.30
山形県	鶴岡市 一部	その他	航空レーザ測量 航空レーザ測量 航空レーザ測量 航空レーザ測量	レーザ計測 オリジナルデータ クラウドデータ グリッドデータ	10.5km <sup>2</sup> 10.5km <sup>2</sup> 10.5km <sup>2</sup> 10.5km <sup>2</sup>	山形県企業局 助言 H23.9.1 B0092	朝日航洋株式会社	H23.8.15 H23.11.30
岩手県	八幡平市 一部	都市計画	数値図化 修正測量	2500 2500	0.8km <sup>2</sup> 39.7km <sup>2</sup>	岩手県八幡平市 助言 H23.9.1 B0093	東武計画株式会社 東日本総合計画株式会社	H23.8.8 H24.3.30
秋田県	三種町 一部 能代市 一部	砂防計画	数値図化 写真地図作成(デジタルオルソ)	2500 2500	6.6km <sup>2</sup> 45.8km <sup>2</sup>	秋田県山本地域振興局 助言 H23.9.1 B0094	株式会社ナカノアイシテム	H23.8.19 H24.3.15
山形県	庄内町 一部	道路計画	基準点測量 基準点測量 基準点測量	4級 1級 3級	53点 3点 18点	山形県 助言 H23.9.1 B0095	株式会社アサヒ技術	H23.8.30 H23.10.31
宮城県 宮城県 宮城県	泉区 一部 青葉区 一部 山元町 一部 岩沼市 一部 大衡村 一部 松島町 一部	道路管理	基準点測量 基準点測量 基準点測量	4級 1級 3級	93点 14点 17点	東北地方整備局仙台河川国道事務所 助言 H23.9.7 B0096	株式会社テクノブレイン	H23.9.12 H24.1.31
岩手県	釜石市 一部	河川管理	数値図化	1000	0.3km <sup>2</sup>	岩手県沿岸広域振興局 助言 H23.9.6 B0097	国際航業株式会社	H23.8.12 H23.9.20
岩手県	大槌町 一部	河川管理	数値図化	1000	0.9km <sup>2</sup>	岩手県沿岸広域振興局 助言 H23.9.6 B0098	国際航業株式会社	H23.8.12 H23.10.13
青森県	弘前市 一部	都市計画	数値撮影(デジタル) 写真地図作成(デジタルオルソ) 数値図化(同時調整含む)	12cm 1000 1000	375km <sup>2</sup> 375km <sup>2</sup> 1400点	青森県弘前市 助言 H23.9.6 B0099	アジア航測株式会社	H23.9.5 H24.3.31
山形県	鶴岡市 一部	その他	基準点測量 基準点測量 基準点測量	1級 3級 4級	7点 20点 130点	農林水産省東北農政局庄内あさひ農地保全事業所 助言 H23.9.7 B0100	株式会社藤森測量設計	H23.8.3 H24.3.30
山形県	小国町 一部	砂防計画	基準点測量	1級	2点	北陸地方整備局飯豊山系砂防事務所 助言 H23.9.7 B0101	有限会社石山測量設計事務所	H23.9.1 H23.11.30
山形県	山形市 一部	その他	基準点測量	1級	1点	山形県山形市 助言 H23.9.7 B0102	株式会社朝日測量設計事務所	H23.9.5 H23.10.31
青森県 岩手県 岩手県	階上町 一部 田野畑村 一部 久慈市 一部 洋野町 一部 普代村 一部	道路計画	数値図化 数値図化	2500 1000	35.8km <sup>2</sup> 12.9km <sup>2</sup>	東北地方整備局三陸国道事務所 助言 H23.9.9 B0103	株式会社タックエンジニアリング	H23.8.23 H24.1.31
宮城県	名取市 一部	地盤変動調査	水準測量	1級	11.3km	宮城県名取市 助言 H23.9.9 B0104	本州測量設計株式会社	H23.8.3 H24.3.9
宮城県	名取市 一部	地盤変動調査	水準測量	2級	3km	宮城県名取市 助言 H23.9.9 B0105	本州測量設計株式会社	H23.8.3 H24.3.9
青森県	八戸市 全域	地盤変動調査	水準測量	1級	71.4km	青森県八戸市 助言 H23.9.9 B0106	株式会社コサカ技研	H23.9.1 H24.3.26
福島県	須賀川市 一部	土地改良	基準点測量 基準点測量 基準点測量	2級 3級 4級	4点 10点 46点	福島県県中農林事務所 助言 H23.9.12 B0107	福島県土地改良事業団体連合会	H23.7.22 H24.3.23
青森県	弘前市 一部	その他	基準点測量	4級	374点	法務省青森地方方法務局 助言 H23.9.12 B0108	有限会社測地技研	H23.9.1 H24.2.24
山形県 山形県 山形県	最上町 一部 金山町 一部 真室川町 一部 舟形町 一部 戸沢村 一部 大蔵村 一部	砂防計画	数値図化 写真地図作成(デジタルオルソ)	2500 2500	7.9km <sup>2</sup> 33.8km <sup>2</sup>	山形県最上総合支庁 助言 H23.9.13 B0109	株式会社ナカノアイシテム	H23.8.25 H23.12.16

宮城県	加美町 一部	その他	水準測量 数値撮影(デジタル) 数値図化 数値図化(同時調整含む)	3級 14.4cm 1000 1000	22.9km <sup>2</sup> 6.9km <sup>2</sup> 9点 1.2km <sup>2</sup> 8点	宮城県加美町 助言 H23.9.15 B0110	国際航業株式会社	H23.8.2 H24.3.16
山形県	西川町 一部	砂防計画	数値図化 写真地図作成(デジタル オルソ)	2500 2500	4.7km <sup>2</sup> 15.8km <sup>2</sup>	山形県 助言 H23.9.15 B0111	国際航業株式会社	H23.8.5 H23.12.22
宮城県	登米市 一部	道路管理	数値図化 既成図数値	1000 1000	97.1km <sup>2</sup> 69km <sup>2</sup>	宮城県登米市 助言 H23.9.16 B0112	国際航業株式会社 国際航業株式会社	H23.8.30 H24.3.16
山形県	村山市 一部	砂防計画	航空レーザ測量 航空レーザ測量 航空レーザ測量 航空レーザ測量	レーザ計測 オリジナルデータ クラウドデータ グリッドデータ	2.1km <sup>2</sup> 2.1km <sup>2</sup> 2.1km <sup>2</sup> 2.1km <sup>2</sup>	山形県村山総合支庁 助言 H23.9.26 B0113	朝日航洋株式会社	H23.9.1 H23.12.15
岩手県	釜石市 一部	河川計画	数値図化	1000	2.3km <sup>2</sup>	岩手県沿岸広域振興局 助言 H23.9.26 B0114	アジア航測株式会社	H23.8.12 H23.11.30
岩手県	岩泉町 一部 宮古市 一部	道路計画	数値図化	1000	19.4km <sup>2</sup>	東北地方整備局三陸国道事務所 助言 H23.9.26 B0115	国際航業株式会社	H23.8.27 H24.1.31
岩手県	遠野市 一部	文化財調査	基準点測量 基準点測量	3級 4級	3点 10点	岩手県遠野市 助言 H23.9.21 B0116	株式会社タックエンジニアリング	H23.9.22 H23.12.20
岩手県	山田町 一部 大槌町 一部	道路計画	基準点測量 基準点測量 基準点測量 水準測量	1級 2級 4級 3級	4点 5点 75点 6.9km	東北地方整備局三陸国道事務所 助言 H23.9.21 B0117	株式会社帝国コンサルタント	H23.8.31 H23.12.28
秋田県	仙北市 一部	河川計画	基準点測量	1級	5点	秋田県仙北地域振興局 助言 H23.9.21 B0118	株式会社興和技術コンサルタント	H23.9.20 H23.12.19
秋田県	秋田市 一部	道路計画	基準点測量 基準点測量 基準点測量	1級 3級 4級	4点 3点 31点	秋田県秋田市 助言 H23.9.21 B0119	小川測量設計株式会社	H23.8.31 H24.1.31
宮城県	石巻市 一部 登米市 一部	道路管理	基準点測量 基準点測量	1級 3級	9点 17点	東北地方整備局仙台河川国道事務所 助言 H23.9.21 B0120	株式会社三協技術	H23.9.20 H24.1.25
宮城県	気仙沼市 一部	道路管理	基準点測量 基準点測量	1級 2級	3点 6点	東北地方整備局仙台河川国道事務所 助言 H23.9.21 B0121	岩倉測量設計株式会社	H23.9.15 H24.1.16
岩手県	岩泉町 一部	道路計画	数値図化	1000	0.4km <sup>2</sup>	岩手県沿岸広域振興局 助言 H23.9.28 B0122	株式会社タックエンジニアリング	H23.10.1 H23.11.4
宮城県	栗原市 一部	土地改良	基準点測量 基準点測量 復旧測量(基準点)	3級 4級 補正	16点 82点 6点	宮城県北部地方振興事務所 助言 H23.10.5 B0123	株式会社ウイル	H23.10.3 H24.3.9
福島県	柳津町 一部	土地改良	基準点測量 基準点測量	3級 4級	4点 17点	福島県会津農林事務所 助言 H23.9.28 B0124	福島県土地改良事業団体連合会	H23.10.1 H24.3.23
山形県	川西町 一部 米沢市 一部	砂防計画	数値図化 写真地図作成(デジタル オルソ)	2500 2500	7.9km <sup>2</sup> 42km <sup>2</sup>	山形県 助言 H23.9.28 B0125	国際航業株式会社 国際航業株式会社	H23.8.4 H24.2.20
岩手県	一戸町 一部	道路計画	水準測量 カラー撮影(フィルム) 数値図化 空中三角測	簡級 8000 1000 1000	2km <sup>2</sup> 4.1km <sup>2</sup> 0.7km <sup>2</sup> 3点	岩手県東北広域振興局 助言 H23.9.28 B0126	朝日航洋株式会社	H23.9.9 H23.11.22
宮城県	加美町 一部	道路計画	基準点測量 基準点測量	1級 3級	4点 9点	宮城県北部土木事務所 助言 H23.9.28 B0127	株式会社江合技術コンサルタント	H23.9.26 H24.2.29
山形県	真室川町 一部	道路計画	基準点測量	2級	4点	山形県最上総合支庁 助言 H23.9.29 B0128	株式会社双葉建設コンサルタント	H23.10.3 H23.12.28
宮城県	栗原市 一部	道路計画	基準点測量 基準点測量	1級 3級	2点 2点	東北地方整備局北上川下流河川事務所 助言 H23.10.5 B0129	株式会社復建技術コンサルタント	H23.10.3 H24.2.29
山形県	小国町 一部	砂防計画	基準点測量	1級	4点	北陸地方整備局飯豊山系砂防事務所 助言 H23.10.5 B0130	大輝測量株式会社	H23.7.6 H23.11.30
宮城県	色麻町 全域	道路計画	数値撮影(デジタル) 数値図化(同時調整含む) 数値図化	12cm 1000 1000	109.2km <sup>2</sup> 445点 37.3km	宮城県色麻町 助言 H23.10.5 B0131	国際航業株式会社	H23.7.11 H24.2.29
岩手県	一関市 一部 奥州市 一部	河川計画	基準点測量 基準点測量 水準測量	1級 3級 2級	19点 49点 100km	東北地方整備局岩手河川国道事務所 助言 H23.10.11 B0132	株式会社一測設計 株式会社東開技術	H23.10.11 H24.2.29
宮城県	青葉区 一部	道路計画	基準点測量 基準点測量 基準点測量 水準測量	1級 2級 3級 3級	2点 1点 4点 2km	東北地方整備局仙台河川国道事務所 助言 H23.10.11 B0133	株式会社復建技術コンサルタント	H23.9.29 H24.1.20
山形県	天童市 一部	道路計画	基準点測量 基準点測量 水準測量	3級 4級 3級	5点 21点 3.6km	山形県天童市 助言 H23.10.11 B0134	三協コンサルタント株式会社	H23.9.2 H24.3.15
宮城県	気仙沼市 一部	道路計画	基準点測量 基準点測量 基準点測量	1級 3級 4級	1点 12点 77点	東北地方整備局仙台河川国道事務所 助言 H23.10.11 B0135	株式会社佐藤土木測量設計事務所	H23.9.7 H24.2.2
山形県	米沢市 一部	地盤変動調査	水準測量	2級	54.6km	山形県米沢市 助言 H23.10.11 B0136	株式会社春日測量設計	H23.10.19 H23.12.10
福島県	いわき市 一部 相馬市 一部	道路計画	数値撮影(デジタル) 数値図化 数値図化(同時調整含む)	12cm 1000 1000	42.5km <sup>2</sup> 12km <sup>2</sup> 72点	東北地方整備局磐城国道事務所 助言 H23.10.12 B0137	朝日航洋株式会社	H23.9.7 H23.12.20
茨城県	北茨城市 一部							

福島県	南会津町 一部	都市計画	数値撮影(デジタル) 数値図化 地図編集 数値図化(同時調整含む)	20cm 2500 10000 2500	20.2km <sup>2</sup> 4km <sup>2</sup> 4km <sup>2</sup> 10点	福島県南会津建設事務所 助言 H23.10.13 B0138	株式会社パスコ	H23.10.11 H24.2.8
秋田県	大仙市 一部	土地改良	水準測量 数値図化 空中三角測	3級 1000 1000	10km 2.9km <sup>2</sup> 8点	秋田県大仙市 助言 H23.10.13 B0139	株式会社写測	H23.8.12 H24.3.9
岩手県	陸前高田市 一部	道路計画	数値図化	1000	0.5km <sup>2</sup>	岩手県沿岸広域振興局 助言 H23.10.14 B0140	株式会社昭和土木設計	H23.8.12 H24.1.31
山形県	舟形町 一部	砂防計画	基準点測量 基準点測量 基準点測量	1級 3級 4級	3点 3点 8点	山形県最上総合支庁 助言 H23.10.17 B0141	株式会社大成技術コンサルタンツ	H23.10.3 H23.10.31
秋田県	仙北市 一部	河川計画	基準点測量 基準点測量 基準点測量	1級 3級 4級	3点 4点 84点	秋田県仙北地域振興局 助言 H23.10.18 B0142	有限会社琇明技術	H23.10.14 H23.12.22
宮城県	若林区 一部	土地区画整理	基準点測量 基準点測量 水準測量	1級 3級 3級	5点 9点 16.9km	仙台市荒井西土地区画整理組合設立準備委員会 助言 H23.10.17 B0143	株式会社パスコ	H23.10.24 H24.3.25
宮城県	名取市 一部	土地区画整理	基準点測量 基準点測量 基準点測量 現地測量(数値地形図作成)	2級 3級 4級	5点 10点 220点 0.423km <sup>2</sup>	名取市愛島東部第二土地区画整理組合 助言 H23.10.17 B0144	株式会社三協技術	H23.10.20 H24.3.30
宮城県	利府町 一部	土地区画整理	基準点測量 基準点測量 基準点測量	1級 3級 4級	3点 4点 70点	利府町野中南土地区画整理組合 助言 H23.10.17 B0145	株式会社三協技術	H23.10.20 H24.3.30
岩手県	奥州市 一部	ダム計画	基準点測量 基準点測量 水準測量	1級 3級 2級	15点 30点 52.1km	東北地方整備局胆沢ダム工事事務所 助言 H23.10.17 B0146	北光コンサル株式会社	H23.9.5 H24.1.16
青森県	深浦町 一部	その他	水準測量	1級	2km	気象庁青森地方気象台 助言 H23.10.17 B0147	秀和設計コンサルタンツ株式会社	H23.10.17 H23.11.30
山形県	南陽市 一部	地籍調査	基準点測量	3級	9点	国土交通省土地・建設産業局地籍整備課 助言 H23.10.17 B0148	ジオプラ・エビサワ・タハラ測量共同企業体	H23.9.2 H23.11.15
青森県	七戸町 一部 野辺地町 一部	道路計画	数値撮影(デジタル) 数値図化(同時調整含む)	12.5cm 2500	13.6km <sup>2</sup> 22点	青森河川国道事務所 助言 H23.10.14 B0149	株式会社かんこう	H23.6.24 H23.12.16
青森県	東北町 一部							
山形県	米沢市 一部	その他	基準点測量 基準点測量	1級 4級	4点 70点	林野庁東北森林管理局 助言 H23.10.18 B0150	株式会社水建技術	H23.10.6 H24.2.29
岩手県	岩泉町 一部 田野畑村 一部	道路計画	基準点測量 基準点測量 基準点測量	1級 3級 4級	5点 8点 53点	岩手県沿岸広域振興局 助言 H23.10.19 B0151	株式会社スズマ測量設計	H23.10.20 H24.3.2
秋田県	小坂町 一部	道路計画	基準点測量 基準点測量 基準点測量	1級 2級 3級	2点 1点 3点	秋田県鹿角地域振興局 助言 H23.10.19 B0152	株式会社北部測量設計	H23.7.29 H23.11.30
秋田県	にかほ市 一部	道路計画	基準点測量 基準点測量 基準点測量	4級 1級 3級	10点 2点 3点	東北地方整備局秋田河川国道事務所 助言 H23.10.19 B0153	株式会社ウヌマ地域総研	H23.9.21 H24.2.29
秋田県	由利本荘市 一部	道路計画	基準点測量 基準点測量	4級 1級	12点 2点	東北地方整備局秋田河川国道事務所 助言 H23.10.19 B0154	柴田工事調査株式会社	H23.9.21 H24.2.29
秋田県	横手市 一部	総合計画	その他	MMS500	40km	横手市 助言 H23.10.19 B0155	株式会社パスコ	H23.8.31 H23.11.30
宮城県	仙台市 一部	固定資産	数値撮影(デジタル) 写真地図作成(デジタルオルソ) 数値図化(同時調整含む)	10000 1000 1000	759km <sup>2</sup> 759km <sup>2</sup> 759km <sup>2</sup>	宮城県仙台市 助言 H23.10.19 B0156	株式会社パスコ	H23.10.15 H24.3.31
宮城県	登米市 一部	土地改良	復旧測量(基準点) 復旧測量(基準点) 復旧測量(基準点)	2級 3級 4級	10点 26点 126点	宮城県東部地方振興事務所 助言 H23.10.24 B0157	岩倉測量設計株式会社	H23.9.28 H24.3.26
山形県	庄内町 一部	道路計画	基準点測量 基準点測量	3級 4級	3点 9点	山形県 助言 H23.10.24 B0158	株式会社庄内測量設計舎	H23.10.31 H24.1.20
宮城県	大衡村 一部	森林計画	数値図化 数値図化 地図編集	2500 5000 10000	28km <sup>2</sup> 20.4km <sup>2</sup> 48.45km <sup>2</sup>	宮城県大衡村 助言 H23.10.26 B0159	国際航業株式会社	H23.6.14 H24.3.24
秋田県	仙北市 一部	都市計画	カラー撮影(フィルム) 数値図化 数値図化(同時調整含む)	12500 2500 2500	43.6km <sup>2</sup> 15.4km <sup>2</sup> 21点	秋田県仙北市 助言 H23.10.26 B0160	株式会社パスコ	H23.9.13 H24.3.15
岩手県	北上市 一部 花巻市 一部	河川管理	数値撮影(デジタル) 航空レーザ測量 数値図化(同時調整含む) 写真地図作成(デジタルオルソ)	地上画素寸法 9cm 1mグリッド 2500 2500	53km <sup>2</sup> 53km <sup>2</sup> 34.9km <sup>2</sup> 373点 19.2km <sup>2</sup>	東北地方整備局北上川ダム統合管理事務所 助言 H23.10.28 B0161	国際航業株式会社	H23.10.8 H24.2.28
岩手県	西和賀町 一部 遠野市 一部							
山形県	鶴岡市 一部	砂防計画	数値図化 写真地図作成(デジタルオルソ)	2500 2500	5.9km <sup>2</sup> 19.5km <sup>2</sup> 26点	山形県庄内総合支庁 助言 H23.10.28 B0162	朝日航洋株式会社	H23.10.6 H24.3.20
宮城県	青葉区 全域 宮城野区 全域	道路管理	基準点測量 基準点測量	1級 2級	41点 342点	宮城県仙台市 助言 H23.10.28 B0163	株式会社秋元技術コンサルタンツ	H23.11.1 H24.3.30
宮城県	若林区 全域 太白区 全域							
宮城県	泉区 全域							

福島県	大玉村 一部	道路計画	基準点測量 基準点測量 基準点測量	2級 3級 4級	3点 4点 16点	福島県東北建設事務所 助言 H23.10.28 B0164	有限会社武藤測量事務所	H23.9.9 H24.3.19
山形県	酒田市 一部	道路計画	水準測量 カラー撮影 (フィルム) 数値図化 空中三角測	簡級 5000 1000 1000	15.3km 8.2km <sup>2</sup> 1.2km <sup>2</sup> 9点	山形県 助言 H23.10.28 B0165	朝日航洋株式会社	H23.10.24 H24.1.31
岩手県	軽米町 一部	河川管理	数値図化	2000	15.7km <sup>2</sup>	岩手県東北広域振興局 助言 H23.10.31 B0166	株式会社タックエンジニアリング	H23.10.31 H24.3.20
秋田県	横手市 一部 由利本荘市 一部	砂防計画	数値図化 写真地図作成(デジタル オルソ)	2500 2500	4.5km <sup>2</sup> 13.5km <sup>2</sup>	秋田県平鹿地域振興局 助言 H23.10.31 B0167	東北測量株式会社	H23.7.29 H24.2.20
青森県	青森市 一部	道路管理	基準点測量 基準点測量 基準点測量	2級 3級 4級	1点 2点 130点	青森県青森市 助言 H23.11.1 B0168	株式会社しんとう計測	H23.10.3 H23.12.20
青森県	青森市 一部	道路管理	基準点測量 基準点測量	3級 4級	1点 70点	青森県青森市 助言 H23.11.1 B0169	株式会社開発技研	H23.10.3 H23.12.20
秋田県	横手市 一部	土地改良	水準測量 数値図化	3級 1000	4.5km <sup>2</sup> 0.6km <sup>2</sup>	秋田県横手市 助言 H23.11.7 B0170	株式会社写測 株式会社写測	H23.10.20 H24.3.9
秋田県	大仙市 一部	土地改良	水準測量 数値図化 空中三角測	3級 1000 1000	8.2km <sup>2</sup> 2.6km <sup>2</sup> 8点	秋田県大仙市 助言 H23.11.7 B0171	株式会社写測 株式会社写測	H23.10.20 H24.3.9
山形県	山形市 一部	地盤変動 調査	水準測量	2級	24.8km	山形県山形市 助言 H23.11.2 B0172	株式会社田村測量設計 事務所	H23.11.1 H24.3.31
岩手県	一関市 一部	砂防計画	数値図化 写真地図作成(デジタル オルソ)	2500 2500	20.6km <sup>2</sup> 73.5km <sup>2</sup>	岩手県南広域振興局 助言 H23.11.7 B0173	株式会社ナカノアイシス テム	H23.10.21 H24.3.14
秋田県	鹿角市 一部	砂防計画	数値図化 写真地図作成(デジタル オルソ)	2500 2500	1.6km <sup>2</sup> 36km <sup>2</sup>	秋田県鹿角地域振興局 助言 H23.11.7 B0174	株式会社中庭測量コン サルタント 株式会社中庭測量コン サルタント	H23.9.16 H24.3.23
宮城県	色麻町 全域	その他	数値図化	5000	109.2km <sup>2</sup>	宮城県色麻町 助言 H23.11.8 B0175	国際航業株式会社 国際航業株式会社	H23.9.20 H24.3.31
宮城県	大崎市 一部	土地改良	基準点測量 基準点測量 基準点測量 復旧測量(基 準点)	2級 3級 4級 2級	7点 35点 134点 13点	宮城県北部地方振興事務所 助言 H23.11.8 B0176	株式会社加美測量設計 事務所	H23.11.2 H24.3.23
秋田県	能代市 一部	道路計画	水準測量 数値撮影(デ ジタル) 数値図化 写真地図作 成(デジタル オルソ) 数値図化(同 時調整含む)	簡級 16cm 2500 2500 2500	13.7km 24.5km <sup>2</sup> 10.9km <sup>2</sup> 11km <sup>2</sup> 39点	秋田県山本地域振興局 助言 H23.11.14 B0177	株式会社ナカノアイシス テム	H23.10.26 H24.3.23
山形県	庄内町 一部 新庄市 一部	河川管理	復旧測量(基 準点)	1級	26点	東北地方整備局新庄河川事務 所 助言 H23.11.8 B0178	株式会社三和技建	H23.11.1 H23.12.9
山形県	金山町 一部 真室川町 一部							
山形県	戸沢村 一部 鮭川村 一部							
山形県	舟形町 一部 大蔵村 一部							
山形県	大石田町 一部							
青森県	八戸市 一部	地籍調査	復旧測量(基 準点) 復旧測量(基 準点)	街区三角点 街区多角点	6点 19点	青森県八戸市 助言 H23.11.15 B0179	株式会社興和	H23.11.15 H23.12.28
宮城県	青葉区 一部 宮城野区 一部	砂防計画	カラー撮影 (フィルム) 数値図化 写真地図作 成(デジタル オルソ) 数値図化(同 時調整含む)	12500 2500 2500 2500	1154km <sup>2</sup> 29km <sup>2</sup> 99.5km <sup>2</sup> 456点	宮城県 助言 H23.11.17 B0180	アジア航測株式会社	H23.10.21 H24.3.23
宮城県	太白区 一部 石巻市 一部							
宮城県	名取市 一部 角田市 一部							
宮城県	登米市 一部 栗原市 一部							
宮城県	大崎市 一部 七ヶ宿町 一部							
宮城県	柴田町 一部 川崎町 一部							
宮城県	松島町 一部 大和町 一部							
宮城県	大郷町 一部 富谷町 一部							
宮城県	大衡村 一部 色麻町 一部							
宮城県	南三陸町 一部							
宮城県	栗原市 一部	土地改良	復旧測量(基 準点) 復旧測量(水 準) 復旧測量(基 準点) 復旧測量(水 準) 基準点測量 基準点測量	2級 2級 3級 3級 4級	4点 4点 2点 2点 14点 78点	宮城県北部地方振興事務所 助言 H23.11.18 B0181	株式会社渡工測量設計	H23.7.8 H24.3.30
岩手県	一関市 一部	その他	水準測量 数値図化 数値図化 数値図化	3級 1000 2500	50km 1.4km <sup>2</sup> 1.1km <sup>2</sup>	岩手県南広域振興局農政部 一関農村整備センター 助言 H23.11.24 B0182	株式会社タックエンジニア リング	H23.11.10 H24.2.29



福島県	福島市 全域	固定資産	数値撮影(デジタル) 数値図化(同時調整含む)	12cm 1000	767.7km <sup>2</sup> 2635点	福島県福島市 助言 H23.11.24 B0183	朝日航洋株式会社	H23.10.3 H24.3.31
宮城県	大崎市 一部	道路計画	基準点測量 復旧測量(基準点) 基準点測量 水準測量	2級 改測 4級 3級	5点 4点 59点 22.48km	東北地方整備局北上川下流河川事務所 助言 H23.11.24 B0184	株式会社東京建設コンサルタント	H23.11.21 H24.2.29
秋田県	湯沢市 一部	砂防計画	数値図化 写真地図作成(デジタルオルソ)	2500 2500	10km <sup>2</sup> 33km <sup>2</sup>	秋田県雄勝地域振興局 助言 H23.11.24 B0185	株式会社パスコ	H23.9.30 H24.3.23
岩手県	西和賀町 一部	その他	カラー撮影(フィルム) 数値図化 数値図化(同時調整含む)	10000 1000 1000	29km <sup>2</sup> 0.9km <sup>2</sup> 19点	岩手県西和賀町 助言 H23.11.24 B0186	株式会社北日本朝日航洋	H23.9.30 H24.2.29
秋田県	北秋田市 一部 上小阿仁村 一部	砂防計画	数値図化 写真地図作成(デジタルオルソ)	2500 2500	10.8km <sup>2</sup> 30km <sup>2</sup>	秋田県北秋田地域振興局 助言 H23.11.24 B0187	国際航業株式会社	H23.11.17 H23.12.28
山形県	戸沢村 一部	道路計画	基準点測量 基準点測量	1級 3級	3点 7点	東北地方整備局山形河川国道事務所 助言 H23.11.24 B0188	株式会社復建技術コンサルタント	H23.11.1 H24.2.29
宮城県	登米市 一部	土地改良	復旧測量(基準点) 復旧測量(水準) 復旧測量(基準点) 復旧測量(水準) 復旧測量(基準点) 復旧測量(水準)	2級 2級 3級 3級 4級 4級	5点 5点 31点 31点 142点 142点	宮城県東部地方振興事務所 助言 H23.11.28 B0189	株式会社北振技研	H23.8.30 H23.12.20
宮城県	登米市 一部	土地改良	復旧測量(基準点) 復旧測量(水準) 復旧測量(基準点) 復旧測量(水準) 復旧測量(基準点) 復旧測量(水準)	2級 2級 3級 3級 4級 4級	16点 16点 92点 92点 523点 523点	宮城県東部地方振興事務所 助言 H23.11.28 B0190	株式会社渡工測量設計	H23.8.31 H23.12.20
山形県	米沢市 一部	その他	復旧測量(基準点) 復旧測量(水準) 復旧測量(基準点) 復旧測量(水準) 基準点測量	街区三角点 街区三角点 街区多角点 街区多角点 4級	2点 2点 4点 4点 71点	法務省山形地方法務局 助言 H23.11.24 B0191	せいの測量設計事務所	H23.11.28 H24.3.30
岩手県	奥州市 一部	ダム計画	航空レーザ測量 数値撮影(デジタル) 数値図化(同時調整含む) 数値図化 写真地図作成(デジタルオルソ)	レーザ計測 12cm 2500 2500 2500	40km <sup>2</sup> 70.1km <sup>2</sup> 451点 40km <sup>2</sup> 40km <sup>2</sup>	東北地方整備局胆沢ダム工事事務所 助言 H23.11.25 B0192	国際航業株式会社	H23.10.26 H24.2.22
宮城県	石巻市 一部	土地区画整理	基準点測量 基準点測量 基準点測量	4級 1級 3級	97点 5点 7点	石巻市蛇田西部土地区画整理組合 助言 H23.11.24 B0193	アジア航測株式会社	H23.11.22 H24.2.28
宮城県	大崎市 一部	地盤変動調査	水準測量	1級	20km	宮城県大崎市 助言 H23.11.24 B0194	有限会社和光測量設計社	H23.11.1 H24.2.29
秋田県	由利本荘市 一部	土地改良	カラー撮影(フィルム) 数値図化 空中三角測	10000 1000 1000	8.5km <sup>2</sup> 0.8km <sup>2</sup> 4点	秋田県由利本荘市 助言 H23.11.25 B0195	株式会社北日本朝日航洋	H23.11.16 H24.3.9
宮城県	七ヶ宿町 一部	土地改良	基準点測量 基準点測量	2級 4級	3点 22点	宮城県大河原地方振興事務所 助言 H23.11.28 B0196	株式会社大江設計	H23.11.1 H23.12.20
岩手県	盛岡市 一部 雫石町 一部	ダム計画	基準点測量 基準点測量	1級 3級	16点 13点	東北地方整備局北上川ダム統合管理事務所 助言 H23.12.2 B0197	北光コンサル株式会社	H23.11.14 H24.3.9
青森県	弘前市 一部	その他	復旧測量(基準点) 復旧測量(水準) 復旧測量(基準点) 復旧測量(水準) 復旧測量(基準点) 復旧測量(水準)	街区三角点 街区三角点 街区多角点 街区多角点 街区補助点 街区補助点	3点 3点 13点 13点 20点 20点	法務省青森地方法務局 助言 H23.11.30 B0198	有限会社測地技研	H23.9.1 H24.2.24

宮城県	登米市 一部	ほ場整備	復旧測量(基準点) 復旧測量(水準) 復旧測量(基準点) 復旧測量(水準) 復旧測量(基準点) 復旧測量(水準)	2級 2級 3級 3級 4級 4級	4点 4点 51点 51点 275点 275点	宮城県東部地方振興事務所 助言 H23.11.30 B0199	株式会社丹野測量設計	H23.8.31 H23.12.20
福島県	白河市 一部	土地改良	基準点測量 基準点測量	2級 3級	7点 9点	福島県南農林事務所 助言 H23.11.30 B0200	株式会社日本測地コンサルタン	H23.12.5 H24.2.29
宮城県	名取市 一部	地籍調査	基準点測量	2級	28点	国土交通省土地・建設産業局 地籍整備課 助言 H23.11.30 B0201	株式会社怡土	H23.10.4 H23.12.22
宮城県	岩沼市 一部	地籍調査	基準点測量	2級	31点	国土交通省土地・建設産業局 地籍整備課 助言 H23.11.30 B0202	株式会社怡土	H23.10.4 H23.12.22
宮城県	松島町 一部 大崎市 一部	土地改良	基準点測量 基準点測量 基準点測量	2級 3級 4級	12点 43点 240点	宮城県北部地方振興事務所 助言 H23.11.30 B0203	株式会社加美測量設計事務所	H23.11.21 H24.3.27
山形県	新庄市 一部	道路計画	基準点測量 基準点測量	3級 4級	1点 4点	山形県最上総合支庁 助言 H23.12.2 B0204	株式会社双葉建設コンサルタン	H23.11.28 H23.12.28
福島県	南会津町 一部	土地改良	基準点測量 基準点測量 基準点測量	1級 3級 4級	3点 4点 12点	福島県南会津町 助言 H23.12.2 B0205	福島県土地改良事業団体連合会	H23.11.25 H24.3.19
宮城県	川崎町 一部	ダム計画	復旧測量(基準点) 復旧測量(水準) 復旧測量(基準点) 復旧測量(水準)	2級 2級 3級 3級	24点 24点 18点 18点	東北地方整備局釜房ダム管理所 助言 H23.12.2 B0206	朝日航洋株式会社	H23.9.27 H24.3.16
岩手県	北上市 一部	固定資産	数値撮影(デジタル) 写真地図作成(デジタルオルソ) 同時調整	10000 1000 1000	233.2km <sup>2</sup> 233.2km <sup>2</sup> 233.2km <sup>2</sup>	岩手県北上市 助言 H23.12.1 B0207	株式会社パスコ	H23.11.29 H24.3.9
山形県	白鷹町 一部	都市計画	数値撮影(デジタル) 修正測量 座標変換 地図編集 写真地図作成(デジタルオルソ) 数値図化(同時調整含む)	16cm 2500 2500 10000 2500 2500	39.1km <sup>2</sup> 21km <sup>2</sup> 21km <sup>2</sup> 32.6km <sup>2</sup> 39.1km <sup>2</sup> 65点	山形県白鷹町 助言 H23.12.1 B0208	株式会社パスコ	H23.11.28 H24.3.20
秋田県	仙北市 一部	道路計画	数値図化	1000	5.3km <sup>2</sup>	東北地方整備局秋田河川国道事務所 助言 H23.12.2 B0209	株式会社パスコ	H23.10.6 H24.1.30
福島県	矢祭町 一部	道路計画	基準点測量 基準点測量 基準点測量	1級 2級 3級	3点 2点 4点	福島県南建設事務所 助言 H23.12.2 B0210	株式会社建協測量設計	H23.11.25 H24.2.10
山形県	鶴岡市 一部	河川計画	基準点測量 基準点測量 基準点測量	2級 3級 4級	2点 2点 14点	山形県庄内総合支庁 助言 H23.12.6 B0211	株式会社榎本測量設計事務所	H23.10.26 H24.1.30
青森県	むつ市 一部	地籍調査	基準点測量 基準点測量	街区三角点 街区多角点	3点 3点	青森県むつ市 助言 H23.12.6 B0213	株式会社空知コンサルタント	H23.4.1 H24.3.31
福島県	石川町 一部	都市計画	数値撮影(デジタル) 数値図化 数値図化(同時調整含む)	10000 2500 2500	63km <sup>2</sup> 6km <sup>2</sup> 122点	福島県中建設事務所 助言 H23.12.7 B0214	国際航業株式会社	H23.11.18 H24.3.19
宮城県	大崎市 一部	道路管理	数値図化 既成図数値	1000 1000	1.7km <sup>2</sup> 37.5km <sup>2</sup>	宮城県大崎市 助言 H23.12.7 B0215	国際航業株式会社 国際航業株式会社	H23.10.18 H24.3.26
青森県 青森県	鯨ヶ沢町 一部 深浦町 一部 西目屋村 一部	その他	航空レーザ測量 航空レーザ測量 航空レーザ測量 航空レーザ測量 航空レーザ測量 航空レーザ測量	レーザ計測 オリジナルデータ クラウドデータ グリッドデータ 等高線データ 基盤地図情報	30km <sup>2</sup> 30km <sup>2</sup> 30km <sup>2</sup> 30km <sup>2</sup> 30km <sup>2</sup> 30km <sup>2</sup>	林野庁東北森林管理局 助言 H23.12.7 B0216	アジア航測株式会社	H23.11.12 H24.4.16
山形県	庄内町 一部	道路管理	基準点測量 基準点測量 基準点測量	2級 3級 4級	2点 4点 26点	山形県 助言 H23.12.6 B0217	株式会社榎本測量設計事務所	H23.12.12 H24.3.15
山形県	鶴岡市 一部	道路管理	基準点測量 基準点測量	2級 4級	2点 10点	山形県庄内総合支庁 助言 H23.12.8 B0218	株式会社鈴木久測量設計事務所	H23.12.9 H24.1.30
福島県	福島市 一部	その他	航空レーザ測量 航空レーザ測量 航空レーザ測量 航空レーザ測量 航空レーザ測量 復旧測量(基準点) 復旧測量(基準点)	レーザ計測 オリジナルデータ クラウドデータ グリッドデータ 1級 3級	13.2km <sup>2</sup> 13.2km <sup>2</sup> 13.2km <sup>2</sup> 13.2km <sup>2</sup> 7点 9点	東北地方整備局摺上川ダム管理所 助言 H23.12.14 B0219	国際航業株式会社	H23.11.18 H24.3.16



秋田県	秋田市 一部	その他	基準点測量 基準点測量 基準点測量 基準点測量 基準点測量	街区三角点 座標・標高補正 改算 座標・標高補正 4級	9点 27点 1点 49点 374点	法務省秋田地方法務局 助言 H23.12.14 B0220	株式会社測地コンサルタン ト	H23.12.5 H24.3.16
宮城県	仙台市 一部	道路管理	基準点測量 地形図等成 果の座標補 正	改測 3級	675点 2363点	宮城県仙台市 助言 H23.12.14 B0221	佐野コンサルタンツ株式 会社	H23.12.5 H24.3.30
宮城県	登米市 一部	土地改良	復旧測量(基 準点) 復旧測量(水 準) 復旧測量(基 準点) 復旧測量(水 準) 復旧測量(基 準点) 復旧測量(水 準)	2級 2級 3級 3級 4級 4級	20点 20点 100点 100点 387点 387点	宮城県東部地方振興事務所 助言 H23.12.14 B0222	株式会社大江設計	H23.11.1 H24.3.16
山形県	山形市 一部	その他	復旧測量(基 準点) 復旧測量(水 準) 復旧測量(基 準点) 復旧測量(水 準) 復旧測量(基 準点) 復旧測量(水 準)	街区三角点 街区三角点 街区多角点 街区多角点 4級 4級	2点 2点 27点 27点 465点 465点	法務省山形地方法務局 助言 H23.12.14 B0223	せいの測量設計事務所	H23.12.12 H24.3.20
福島県	会津坂下町 一部	土地区画 整理	復旧測量(基 準点)	4級	8点	福島県会津坂下町 助言 H23.12.14 B0224	財団法人福島県区画整 理協会	H23.12.9 H24.2.29
宮城県	七ヶ浜町 一部	総合計画	基準点測量	1級	12点	宮城県七ヶ浜町 助言 H23.12.15 B0225	株式会社佐藤土木測量 設計事務所	H23.11.22 H24.3.16
岩手県	久慈市 一部 宮古市 一部	道路管理	基準点測量 既成図数値 化 修正測量	3級 500 500	85点 0.9km <sup>2</sup> 0.9km <sup>2</sup>	東北地方整備局三陸国道事務 所 助言 H23.12.19 B0226	株式会社ナカノアイシス テム	H23.11.1 H24.2.15
岩手県	釜石市 一部 陸前高田市 一部							
岩手県	岩泉町 一部 山田町 一部							
岩手県	普代村 一部 田野畑村 一部							
岩手県	野田村 一部							
宮城県	気仙沼市 一部	道路計画	基準点測量 基準点測量	1級 3級	4点 15点	東北地方整備局仙台河川国道 事務所 助言 H23.12.16 B0227	株式会社西條設計コン サルタント	H23.12.3 H24.3.14
山形県	鶴岡市 一部	下水道計 画	水準測量 カラー撮影 (フィルム) 数値図化 空中三角測	3級 10000 1000 1000	35.2km 40.6km <sup>2</sup> 1.2km <sup>2</sup> 24点	山形県鶴岡市 助言 H23.12.19 B0228	朝日航洋株式会社 朝日航洋株式会社	H23.12.14 H24.3.26
福島県	南会津町 一部 昭和村 一部	道路計画	カラー撮影 (フィルム) 航空レーザ測 量 航空レーザ測 量 航空レーザ測 量 数値図化 数値図化(同 時調整含む)	10000 オリジナルデータ オリジナルデータ グリッドデータ 2500 2500	40.6km <sup>2</sup> 13.23km <sup>2</sup> 13.23km <sup>2</sup> 13.23km <sup>2</sup> 8.84km <sup>2</sup> 28点	福島県会津若松建設事務所 助言 H23.12.19 B0229	アジア航測株式会社	H23.11.27 H24.3.23
福島県	いわき市 一部	土地改良	基準点測量 基準点測量 復旧測量(基 準点) 復旧測量(水 準)	2級 3級 2級 2級	3点 6点 1点 1点	福島県いわき農林事務所 助言 H23.12.20 B0230	株式会社東コンサルタン ト	H23.12.26 H24.3.16
福島県	相馬市 一部	道路計画	基準点測量	2級	8点	東北地方整備局磐城国道事務 所 助言 H23.12.20 B0231	株式会社福建コンサルタ ント	H23.12.3 H24.3.30
青森県	青森市 一部	その他	復旧測量(基 準点) 復旧測量(水 準) 復旧測量(基 準点) 復旧測量(水 準) 復旧測量(基 準点) 復旧測量(水 準)	街区三角点 街区三角点 街区多角点 街区多角点 4級 4級	1点 1点 12点 12点 281点 281点	法務省青森地方法務局 助言 H23.12.21 B0232	有限会社測地技研	H23.6.15 H24.3.16
宮城県	大崎市 一部	ダム計画	復旧測量(基 準点) 復旧測量(水 準) 復旧測量(基 準点) 復旧測量(水 準) 復旧測量(基 準点) 復旧測量(水 準)	1級 1級 3級 3級 4級 4級	2点 2点 11点 11点 128点 128点	東北地方整備局鳴子ダム管理 所 助言 H23.12.26 B0233	株式会社GIS東北	H23.11.19 H24.3.23

宮城県	白石市 一部	道路管理	数値撮影(デジタル) 数値図化 数値図化(同時調整含む)	7cm 500 500	1km <sup>2</sup> 0.1km <sup>2</sup> 3点	宮城県白石市 助言 H23.12.27 B0234	株式会社アドテック	H23.12.9 H24.3.23
山形県	上山市 一部 山形市 一部	砂防計画	カラー撮影(フィルム) 数値図化 写真地図作成(デジタルオルソ) 数値図化(同時調整含む)	12500 2500 2500 2500	7km <sup>2</sup> 0.7km <sup>2</sup> 6km <sup>2</sup> 3点	山形県村山総合支庁 助言 H23.12.27 B0235	株式会社バスコ	H23.12.15 H24.3.21
福島県	二本松市 一部	砂防計画	基準点測量	2級	3点	福島県東北建設事務所 助言 H23.12.28 B0236	有限会社武藤測量事務所	H23.12.28 H24.2.29
岩手県 岩手県 岩手県	盛岡市 一部 花巻市 一部 岩手町 一部 紫波町 一部 矢巾町 一部	河川管理	水準測量 水準測量	2級 3級	47km 13.9km	東北地方整備局岩手河川国道事務所 助言 H23.12.28 B0237	株式会社吉田測量設計	H23.12.20 H24.3.30
山形県	山形市 一部	道路計画	基準点測量	1級	4点	山形県 助言 H23.12.28 B0238	株式会社金沢総合コンサルタンツ	H23.12.19 H24.3.23
岩手県	釜石市 一部 大船渡市 一部	道路計画	基準点測量 基準点測量 基準点測量 水準測量	1級 2級 4級 3級	8点 8点 248点 25.9km	東北地方整備局三陸国道事務所 助言 H23.12.28 B0239	株式会社オオバ	H23.12.9 H24.3.30
岩手県	釜石市 一部	道路計画	基準点測量 基準点測量 基準点測量 水準測量	1級 2級 4級 3級	9点 6点 119点 8.6km	東北地方整備局三陸国道事務所 助言 H23.12.28 B0240	東日本総合計画株式会社	H23.12.8 H24.3.30
岩手県	紫波町 一部	土地区画整理	復旧測量(基準点) 復旧測量(基準点) 復旧測量(基準点)	2級 3級 4級	2点 5点 33点	岩手県紫波町 助言 H23.12.28 B0241	株式会社タックエンジニアリング	H23.12.22 H24.1.31
宮城県	栗原市 一部	土地改良	復旧測量(基準点) 復旧測量(水準) 復旧測量(基準点) 復旧測量(水準) 復旧測量(基準点) 復旧測量(水準) 復旧測量(基準点) 復旧測量(水準)	2級 2級 3級 3級 4級 4級	12点 12点 40点 40点 230点 230点	宮城県北部地方振興事務所 助言 H24.1.4 B0242	岩倉測量設計株式会社	H23.11.11 H24.3.23
岩手県	一関市 一部	道路計画	カラー撮影(フィルム) 写真地図作成(デジタルオルソ) 数値図化(同時調整含む) 数値図化	8000 1000 1000 1000	14.6km <sup>2</sup> 7.9km <sup>2</sup> 20点 0.975km <sup>2</sup>	岩手県南広域振興局 助言 H24.1.6 B0243	株式会社北日本朝日航洋	H23.12.20 H24.8.30
福島県	伊達市 一部 相馬市 一部	道路計画	基準点測量 基準点測量 復旧測量(基準点) 復旧測量(水準)	1級 2級 2級 2級	3点 5点 1点 1点	東北地方整備局福島河川国道事務所 助言 H24.1.6 B0244	東邦測地有限公司 株式会社阿部測量設計事務所	H23.12.27 H24.3.27
岩手県 宮城県	陸前高田市 一部 気仙沼市 一部	道路計画	基準点測量 基準点測量 基準点測量 水準測量	1級 2級 4級 3級	7点 7点 223点 17.64km	東北地方整備局三陸国道事務所 助言 H24.1.6 B0245	株式会社ウヌマ地域総研	H23.12.17 H24.3.30
秋田県	仙北市 一部 大仙市 一部	砂防計画	数値図化 写真地図作成(デジタルオルソ)	2500 2500	4.7km <sup>2</sup> 27.8km <sup>2</sup>	秋田県仙北地域振興局 助言 H24.1.6 B0246	株式会社写測	H23.11.21 H24.3.23
秋田県	由利本荘市 一部	土地改良	水準測量 数値図化 空中三角測	3級 1000 1000	4.6km 0.3km <sup>2</sup> 4点	秋田県由利本荘市 助言 H24.1.10 B0247	株式会社写測	H23.12.12 H24.3.9
岩手県	岩泉町 一部 宮古市 一部	道路計画	基準点測量 基準点測量 基準点測量 水準測量	1級 2級 4級 3級	4点 3点 63点 8km	東北地方整備局三陸国道事務所 助言 H24.1.11 B0248	株式会社ウヌマ地域総研	H24.1.11 H24.3.9
岩手県	陸前高田市 一部	道路計画	数値図化	1000	2.7km <sup>2</sup>	岩手県沿岸広域振興局 助言 H24.1.12 B0249	株式会社一測設計	H23.12.12 H24.3.22
山形県	天童市 一部	土地区画整理	復旧測量(基準点) 復旧測量(水準) 復旧測量(基準点) 復旧測量(水準) 復旧測量(基準点) 復旧測量(水準)	2級 2級 3級 3級 4級 4級	4点 4点 11点 11点 93点 93点	山形県天童市 助言 H24.1.13 B0250	三協コンサルタント株式会社	H23.12.16 H24.3.26
宮城県	気仙沼市 一部	道路計画	基準点測量	3級	11点	東北地方整備局仙台河川国道事務所 助言 H24.1.13 B0251	株式会社北振技研	H23.12.15 H24.3.9
青森県	八戸市 一部	道路計画	基準点測量 基準点測量 復旧測量(基準点) 復旧測量(水準)	2級 3級 2級 2級	9点 13点 2点 2点	青森県三八地域民局 助言 H24.1.16 B0252	株式会社岩沢測量コンサル	H24.1.16 H24.3.20

福島県	伊達市 一部	道路計画	基準点測量 基準点測量 地形図等成 果の座標補 正	3級 4級 2級	4点 26点 5点	福島県東北建設事務所 助言 H24.1.17 B0253	有限会社東北測量設計 事務所	H23.12.6 H24.3.19
宮城県	気仙沼市 一部	道路計画	基準点測量 基準点測量 水準測量	1級 3級 3級	2点 5点 4.5km	東北地方整備局仙台河川国道 事務所 助言 H24.1.17 B0254	株式会社センソクコンサル タント	H23.12.20 H24.3.16
山形県	山形市 一部	地籍調査	基準点測量 基準点測量	街区三角点 街区多角点	4点 3点	山形県山形市 助言 H24.1.17 B0255	東和測量設計株式会社 株式会社工藤測量設計 株式会社バスコ	H24.1.12 H24.3.23 H23.12.22 H24.3.23
岩手県	盛岡市 一部 宮古市 一部	道路計画	数値図化	1000	7.7km <sup>2</sup>	東北地方整備局岩手河川国道 事務所 助言 H24.1.17 B0256	株式会社ウヌマ地域総 研	H23.12.13 H24.3.30
岩手県	山田町 一部	道路計画	基準点測量 基準点測量 基準点測量 基準点測量 水準測量	1級 2級 3級 4級 3級	6点 5点 2点 185点 14.67km	東北地方整備局三陸国道事務 所 助言 H24.1.17 B0257	株式会社ウヌマ地域総 研	H23.12.13 H24.3.30
岩手県	山田町 一部 宮古市 一部	道路計画	基準点測量 基準点測量 水準測量	2級 4級 3級	13点 133点 25.7km	東北地方整備局三陸国道事務 所 助言 H24.1.17 B0258	株式会社双葉建設コン サルタント	H23.12.10 H24.3.30
山形県	真室川町 一部 金山町 一部	砂防計画	数値図化 写真地図作 成(デジタル オルソ)	2500 2500	6.4km <sup>2</sup> 28.5km <sup>2</sup>	山形県最上総合支庁 助言 H24.1.20 B0259	株式会社ナカノアイシス テム	H23.12.26 H24.3.27
宮城県	気仙沼市 一部	道路計画	基準点測量 基準点測量	1級 3級	3点 17点	東北地方整備局仙台河川国道 事務所 助言 H24.1.20 B0260	株式会社ササキカンパ ニーリミテド	H23.12.23 H24.3.21
宮城県	南三陸町 一部	道路計画	基準点測量 基準点測量 基準点測量 水準測量	1級 3級 4級 3級	5点 10点 80点 9km	東北地方整備局仙台河川国道 事務所 助言 H24.1.20 B0261	株式会社佐藤土木測量 設計事務所	H23.12.15 H24.3.7
岩手県	宮古市 一部	道路計画	基準点測量 基準点測量 基準点測量 水準測量	1級 2級 4級 3級	8点 7点 124点 23.6km	東北地方整備局三陸国道事務 所 助言 H24.1.20 B0262	株式会社帝国コンサル タント	H24.1.23 H24.3.30
岩手県	宮古市 一部	道路計画	基準点測量 基準点測量 基準点測量 水準測量	1級 2級 4級 3級	1点 9点 111点 16.66km	東北地方整備局三陸国道事務 所 助言 H24.1.20 B0263	株式会社双葉建設コン サルタント	H24.1.23 H24.3.30
岩手県	遠野市 一部	道路計画	基準点測量 基準点測量 基準点測量 水準測量	1級 3級 4級 3級	14点 52点 256点 24.15km	東北地方整備局岩手河川国道 事務所 助言 H24.1.20 B0264	株式会社吉田測量設計 東北エンジニアリング株 式会社 株式会社北日本朝日航 空	H24.1.17 H24.3.23 H24.1.23 H24.3.30
山形県	白鷹町 一部	土地区画 整理	基準点測量 基準点測量 復旧測量(基 準点) 復旧測量(水 準) 復旧測量(基 準点) 復旧測量(水 準)	3級 4級 2級 2級 3級 3級	3点 4点 2点 2点 6点 6点	白鷹町鮎貝土地区画整理組合 助言 H24.1.20 B0265	株式会社成和技術	H24.1.23 H24.3.30
岩手県	久慈市 一部	道路管理	数値図化 その他	1000 MMS1000	5.9km 5.9km	岩手県久慈市 助言 H24.1.20 B0266	株式会社バスコ	H23.12.15 H24.1.31
山形県	上市市 一部	道路管理	数値図化 その他	500 MMS500	0.1km <sup>2</sup> 0.1km <sup>2</sup>	山形県上市市 助言 H24.1.20 B0267	株式会社バスコ	H23.12.20 H24.3.9
岩手県	盛岡市 一部	道路計画	基準点測量 復旧測量(水 準) 復旧測量(水 準)	4級 3級 3級	56点 7点 7点	東北地方整備局岩手河川国道 事務所 助言 H24.1.20 B0268	株式会社中央測量設計	H24.1.26 H24.3.23
宮城県	石巻市 一部 登米市 一部	河川計画	水準測量	2級	112.2km	東北地方整備局北上川下流河 川事務所 助言 H24.1.24 B0269	株式会社三協技術	H23.11.3 H24.2.29
宮城県	石巻市 一部 登米市 一部	河川計画	水準測量	2級	115.6点	東北地方整備局北上川下流河 川事務所 助言 H24.1.24 B0270	株式会社三協技術	H23.11.12 H24.2.29
宮城県	大崎市 一部 涌谷町 一部							
宮城県	美里町 一部							
宮城県	東松島市 一部 大崎市 一部	河川計画	水準測量	2級	111.1km	東北地方整備局北上川下流河 川事務所 助言 H24.1.24 B0271	株式会社三協技術	H23.11.3 H24.2.29
宮城県	松島町 一部 大和町 一部							
宮城県	大郷町 一部 美里町 一部							
宮城県	宮城野区 一部	土地区画 整理	基準点測量 基準点測量	2級 3級	17点 68点	宮城県仙台港背後地土地区画 整理事務所 助言 H24.1.24 B0272	株式会社三協技術	H23.11.28 H24.3.23
宮城県	七ヶ浜町 一部	地籍調査	基準点測量	2級	9点	国土地理院(地籍整備課, 七ヶ 浜町) 助言 H24.1.25 B0273	株式会社バスコ	H23.11.29 H24.3.5
宮城県	宮城野区 一部	地籍調査	基準点測量 基準点測量	2級 3級	18点 52点	国土地理院(地籍整備課, 仙台 市) 助言 H24.1.25 B0274	株式会社バスコ	H23.11.29 H24.3.5
宮城県	若林区 一部 宮城野区 一部	地籍調査	基準点測量 基準点測量	2級 3級	18点 52点	国土地理院(地籍整備課, 仙台 市) 助言 H24.1.25 B0275	株式会社八州	H23.11.30 H24.3.16
宮城県	太白区 一部							
宮城県	太白区 一部 若林区 一部	地籍調査	基準点測量 基準点測量	2級 3級	20点 98点	国土地理院(地籍整備課, 仙台 河川国道事務所, 仙台市) 助言 H24.1.25 B0276	株式会社八州	H23.11.30 H24.3.12
宮城県	泉区 一部	地籍調査	基準点測量 基準点測量	2級 3級	34点 113点	国土地理院(地籍整備課, 仙台 市) 助言 H24.1.25 B0277	日航・ワケニ共同企業体 株式会社	H23.12.1 H24.3.14
宮城県	太白区 一部 宮城野区 一部	地籍調査	基準点測量 基準点測量	2級 3級	27点 119点	国土地理院(地籍整備課, 仙台 市) 助言 H24.1.26 B0278	内外エンジニアリング株 式会社	H23.12.1 H24.3.19

宮城県	太白区 一部	地籍調査	基準点測量 基準点測量	2級 3級	32点 31点	国土地理院(地籍整備課, 仙台市) 助言 H24.1.26 B0279	三協コンサルタント株式会社	H23.12.1 H24.3.26
宮城県	若林区 一部	地籍調査	基準点測量 基準点測量	2級 3級	22点 52点	国土地理院(地籍整備課, 仙台市) 助言 H24.1.26 B0280	三協コンサルタント株式会社	H23.12.1 H24.3.26
宮城県	泉区 一部 宮城野区 一部	地籍調査	基準点測量 基準点測量	2級 3級	51点 110点	国土地理院(地籍整備課, 仙台市) 助言 H24.1.26 B0281	株式会社大成コンサル	H23.12.2 H24.3.26
宮城県	宮城野区 一部	地籍調査	基準点測量 基準点測量	2級 3級	41点 63点	国土地理院(地籍整備課, 仙台市) 助言 H24.1.26 B0282	株式会社測地コンサルタント	H23.12.13 H24.2.28
秋田県	由利本荘市 一部	海岸保全	カラー撮影 (フィルム) 写真地図作成 (デジタル オルソ)	12500 2500	105.8km <sup>2</sup> 72km <sup>2</sup>	秋田県由利地域振興局 助言 H24.1.25 B0283	株式会社北日本朝日航 洋	H23.11.28 H24.3.9
山形県	村山市 一部	道路管理	既成図数値 化 地形図等成 果の座標補 正 修正測量	500 500 500	0.15km 0.15km 0.15km	村山市 助言 H24.2.16 B0284	東日本総合計画株式会 社	H23.10.21 H24.3.19
宮城県	気仙沼市 一部 石巻市 一部	その他	数値図化	2500	18km <sup>2</sup>	宮城県 助言 H24.1.26 B0285	国際航業株式会社	H24.1.13 H24.1.31
宮城県	南三陸町 一部 女川町 一部							
宮城県	太白区 一部 青葉区 一部	地籍調査	基準点測量 基準点測量	2級 3級	37点 101点	国土地理院(地籍整備課, 仙台市) 助言 H24.1.27 B0286	昭和株式会社	H23.12.1 H24.3.12
宮城県	泉区 一部 青葉区 一部	地籍調査	基準点測量 基準点測量	2級 3級	38点 110点	国土地理院(地籍整備課, 仙台市) 助言 H24.1.27 B0287	株式会社日測	H23.12.2 H24.3.14
宮城県	石巻市 一部	土地区画 整理	基準点測量 基準点測量	2級 3級	3点 14点	石巻市蛇田中央土地区画整理 組合 助言 H24.1.27 B0288	株式会社パスコ	H24.2.1 H24.3.26
宮城県	太白区 一部	その他	基準点測量	2級	2点	宮城県仙台市 助言 H24.1.31 B0289	株式会社大江設計	H23.12.20 H24.3.15
宮城県	石巻市 一部	道路計画	空中三角測 量 数値図化	1000 1000	26点 3.47km <sup>2</sup>	東北地方整備局仙台河川国道 事務所 助言 H24.2.2 B0290	朝日航洋株式会社	H24.1.18 H24.3.28
岩手県	花巻市 一部 北上市 一部	河川計画	基準点測量 基準点測量 水準測量	2級 3級 2級	6点 84点 69.4km	東北地方整備局岩手河川国道 事務所 助言 H24.2.1 B0291	株式会社一測設計 東北エンジニアリング株 式会社 東日本測量設計株式会 社	H23.10.20 H24.2.29
岩手県	一関市 一部 奥州市 一部							
岩手県	金ヶ崎町 一部 平泉町 一部							
宮城県	利府町 一部 塩釜市 一部	地籍調査	基準点測量 基準点測量	2級 3級	2点 3点	国土地理院(地籍整備課, 仙台 河川国道事務所, 利府町) 助言 H24.2.1 B0292	株式会社マドック	H23.11.29 H24.3.5
宮城県	七ヶ浜町 一部	地籍調査	基準点測量	2級	16点	国土地理院(地籍整備課, 七ヶ 浜町) 助言 H24.2.1 B0293	株式会社マドック	H23.12.8 H24.3.13
岩手県	宮古市 一部	河川管理	モノクロ撮影 (フィルム) 数値図化(同 時調整含む) 数値図化	12500 12500 2000	41.73km 41.73km 17.35km <sup>2</sup>	岩手県沿岸広域地域振興局 助言 H24.2.2 B0294	株式会社北日本朝日航 洋	H23.10.26 H24.3.15
岩手県	野田村 一部	都市計画	基準点測量	3級	16点	岩手県野田村 助言 H24.2.2 B0295	株式会社オオバ	H23.11.10 H24.3.31
宮城県	石巻市 一部	河川計画	基準点測量 基準点測量 水準測量	1級 2級 3級	8点 10点 14.7km	東北地方整備局仙台河川国道 事務所 助言 H24.2.6 B0296	株式会社復建技術コン サルタント 小松測量設計株式会社	H24.1.30 H24.3.22
宮城県	栗原市 一部	河川管理	数値撮影(デ ジタル) 航空レーザ測 量 数値図化 水準測量	地上画素寸法 12cm 1000 1000 3級	84.7km <sup>2</sup> 3.2km <sup>2</sup> 1km <sup>2</sup> 19.5km	宮城県北部土木事務所 助言 H24.2.8 B0297	アジア航測株式会社	H23.12.14 H24.3.27
山形県	酒田市 一部	道路計画	復旧測量(基 準点) 復旧測量(水 準)	3級 3級	5点 5点	山形県庄内総合支庁 助言 H24.2.7 B0298	有限会社アルファ設計	H24.1.27 H24.3.26
岩手県	奥州市 一部	道路管理	カラー撮影 (フィルム) 数値図化	8000 1000	10.89km <sup>2</sup> 0.25km <sup>2</sup>	岩手県奥州市 助言 H24.2.8 B0299	第一航業株式会社 第一航業株式会社	H24.2.3 H24.3.23
宮城県	気仙沼市 一部	河川計画	基準点測量 基準点測量 水準測量	1級 3級 3級	3点 13点 16km	東北地方整備局仙台河川国道 事務所 助言 H24.2.8 B0300	株式会社復建技術コン サルタント	H23.12.15 H24.3.23
宮城県	栗原市 一部	土地改良	復旧測量(基 準点) 復旧測量(水 準) 復旧測量(基 準点) 復旧測量(水 準) 復旧測量(基 準点) 復旧測量(水 準)	2級 2級 3級 3級 4級 4級	9点 9点 38点 38点 160点 160点	宮城県北部地方振興事務所 助言 H24.2.8 B0301	岩倉測量設計株式会社	H23.8.5 H24.3.26
宮城県	石巻市 一部	ほ場整備	基準点測量 基準点測量 成果改算 成果改算	3級 4級 3級 4級	52点 126点 34点 81点	宮城県東部地方振興事務所 助言 H24.2.10 B0302	株式会社佐藤土木測量 設計事務所	H24.2.7 H24.3.30
岩手県	洋野町 一部 久慈市 一部	地籍調査	基準点測量 基準点測量	2級 3級	93点 33点	国土地理院(地籍整備課, 久慈 市, 洋野町) 助言 H24.2.14 B0303	高橋・上津野共同企業体	H23.11.25 H24.3.22
岩手県	普代村 一部 野田村 一部	地籍調査	基準点測量	2級	19点	国土地理院(地籍整備課, 野田 村) 助言 H24.2.14 B0304	株式会社都市整備	H23.11.30 H24.3.23

岩手県	野田村 一部 普代村 一部	地籍調査	基準点測量	2級	13点	国土地理院(地籍整備課, 普代村) 助言 H24.2.14 B0305	株式会社都市整備	H23.11.30 H24.3.23
岩手県 岩手県	田野畑村 一部 岩泉町 一部 宮古市 一部	地籍調査	基準点測量	2級	13点	国土地理院(地籍整備課, 岩泉町) 助言 H24.2.14 B0306	株式会社都市整備	H23.11.30 H24.3.23
岩手県	岩泉町 一部 田野畑村 一部	地籍調査	基準点測量	2級	28点	国土地理院(地籍整備課, 田野畑村) 助言 H24.2.14 B0307	株式会社都市整備	H23.11.30 H24.3.23
岩手県 宮城県	陸前高田市 一部 気仙沼市 一部	地籍調査	基準点測量 基準点測量	3級 2級	40点 75点	国土地理院(地籍整備課, 仙台海川国道事務所, 三陸国道事務所, 気仙沼土木事務所, 気仙沼振興事務所他) 助言 H24.2.14 B0308	株式会社ツカサ技研	H24.2.10 H24.3.12
宮城県 宮城県	宮城野区 一部 泉区 一部 太白区 一部 青葉区 一部	地籍調査	基準点測量 基準点測量	2級 3級	29点 80点	国土地理院(地籍整備課, 仙台市) 助言 H24.2.14 B0309	日本振興株式会社	H23.12.1 H24.2.28
宮城県 宮城県 宮城県	名取市 一部 太白区 一部 亶理町 一部 岩沼市 一部 山元町 一部	地籍調査	基準点測量 基準点測量	2級 3級	126点 13点	国土地理院(地籍整備課, 東北地方整備局, 東北農政局, 名取市, 山元町他) 助言 H24.2.14 B0310	岩倉測量設計株式会社	H23.11.29 H24.3.23
宮城県 宮城県	亶理町 一部 岩沼市 一部 山元町 一部	地籍調査	基準点測量 基準点測量	2級 3級	98点 9点	国土地理院(地籍整備課, 仙台海川国道事務所, 仙台地方振興事務所, 岩沼市, 亶理町) 助言 H24.2.14 B0311	日本測地設計株式会社	H23.12.9 H24.3.13
岩手県	釜石市 一部	地籍調査	基準点測量	2級	31点	国土地理院(地籍整備課, 釜石市) 助言 H24.2.14 B0312	株式会社都市整備	H23.11.30 H24.3.23
宮城県 宮城県	太白区 一部 若林区 一部 名取市 一部	地籍調査	基準点測量 基準点測量	2級 3級	18点 100点	国土地理院(地籍整備課, 仙台市) 助言 H24.2.15 B0313	GIS東北・三洋設計共同企業体	H23.11.30 H24.3.26
宮城県	太白区 一部 名取市 一部	地籍調査	基準点測量 基準点測量	2級 3級	13点 28点	国土地理院(地籍整備課, 仙台市) 助言 H24.2.15 B0314	GIS東北・三洋設計共同企業体	H23.11.30 H24.3.26
宮城県	南三陸町 一部	地籍調査	基準点測量 基準点測量 基準点測量	1級 2級 3級	4点 72点 1点	国土地理院(地籍整備課, 仙台海川国道事務所, 南三陸町) 助言 H24.2.15 B0315	株式会社古川測量設計事務所	H23.11.6 H24.3.19
宮城県 宮城県	松島町 一部 東松島市 一部 石巻市 一部	地籍調査	基準点測量 基準点測量	2級 3級	124点 19点	国土地理院(地籍整備課, 仙台海川国道事務所, 東松島市, 東北防衛局, 東部地方振興事務所) 助言 H24.2.15 B0316	株式会社オオバ	H23.12.6 H24.3.22
宮城県	東松島市 一部 松島町 一部	地籍調査	基準点測量 基準点測量	2級 3級	14点 10点	国土地理院(地籍整備課, 松島町) 助言 H24.2.15 B0317	株式会社マドック	H23.12.8 H24.3.13
宮城県 宮城県 宮城県	塩釜市 一部 利府町 一部 七ヶ浜町 一部 東松島市 一部 一部	地籍調査	基準点測量 基準点測量	2級 3級	23点 13点	国土地理院(地籍整備課, 塩釜市) 助言 H24.2.15 B0318	株式会社マドック	H23.12.8 H24.3.13
宮城県 宮城県	塩釜市 一部 多賀城市 一部 七ヶ浜町 一部 宮城野区 一部	地籍調査	基準点測量	2級	31点	国土地理院(地籍整備課, 多賀城市) 助言 H24.2.15 B0319	株式会社マドック	H23.12.8 H24.3.13
宮城県	石巻市 一部	地籍調査	基準点測量 基準点測量	2級 3級	35点 87点	国土地理院(地籍整備課, 仙台海川国道事務所, 石巻市, 東部地方振興事務所, 東部土木事務所) 助言 H24.2.15 B0320	株式会社三和技建	H23.11.29 H24.3.21
宮城県	石巻市 一部	地籍調査	基準点測量 基準点測量	2級 3級	26点 105点	国土地理院(地籍整備課, 石巻市, 石巻港湾事務所) 助言 H24.2.15 B0321	柴田工事調査株式会社	H23.11.30 H24.3.2
青森県 岩手県	階上町 一部 洋野町 一部	道路計画	基準点測量 基準点測量 水準測量	1級 2級 3級	17点 16点 20km	東北地方整備局三陸国道事務所 助言 H24.2.16 B0322	株式会社エイト日本技術開発	H24.1.30 H24.5.31
宮城県	登米市 一部	土地改良	復旧測量(基準点) 復旧測量(水準) 復旧測量(基準点) 復旧測量(水準) 復旧測量(基準点) 復旧測量(水準)	2級 2級 3級 3級 4級 4級	5点 5点 15点 15点 100点 100点	宮城県東部地方振興事務所 助言 H24.2.16 B0323	株式会社サトー技建	H24.2.13 H24.3.26
岩手県	洋野町 一部 久慈市 一部	道路計画	基準点測量 基準点測量 基準点測量 水準測量	1級 2級 4級 3級	8点 8点 144点 9km	東北地方整備局三陸国道事務所 助言 H24.2.16 B0324	株式会社復建技術コンサルタント	H24.1.28 H24.5.31
岩手県	普代村 一部	道路計画	基準点測量 基準点測量 基準点測量 水準測量	1級 2級 4級 3級	9点 9点 160点 9.9km	東北地方整備局三陸国道事務所 助言 H24.2.16 B0325	株式会社復建技術コンサルタント	H24.1.27 H24.5.25
宮城県	石巻市 一部 女川町 一部	地籍調査	基準点測量 基準点測量	2級 3級	132点 7点	国土地理院(地籍整備課, 北上川下流河川事務所, 石巻市, 女川町他) 助言 H24.2.20 B0326	日野測量設計株式会社	H23.11.30 H24.3.26
岩手県 宮城県	陸前高田市 一部 気仙沼市 一部	地籍調査	基準点測量 基準点測量 基準点測量	1級 2級 3級	2点 83点 8点	国土地理院(地籍整備課, 仙台海川国道事務所, 三陸国道事務所他) 助言 H24.2.20 B0327	第一航業株式会社	H23.12.5 H24.3.26

福島県	会津美里町 一部 会津若松市 一部	砂防計画	数値図化 写真地図作成 (デジタル オルソ)	2500 2500	5.2km <sup>2</sup> 8.3km <sup>2</sup>	福島県会津若松建設事務所 助言 H24.2.16 B0328	株式会社写測	H23.11.14 H24.3.23
福島県	郡山市 一部	土地区画 整理	復旧測量(基 準点) 復旧測量(水 準) 基準点測量	街区多角点 街区多角点 4級	5点 5点 35点	福島県郡山市 助言 H24.2.16 B0329	陸奥測量設計株式会社	H24.2.2 H24.3.26
福島県	喜多方市 一部	土地区画 整理	基準点測量 基準点測量 基準点測量	2級 3級 4級	2点 4点 16点	福島県喜多方市 助言 H24.2.20 B0330	株式会社興起測量設計 事務所	H23.12.26 H24.3.30
宮城県	石巻市 一部	土地区画 整理	基準点測量 基準点測量 基準点測量	2級 3級 4級	3点 6点 43点	宮城県石巻市 助言 H24.2.20 B0331	昭和株式会社	H24.1.31 H24.3.30
福島県	相馬市 一部 新地町 一部	地籍調査	基準点測量 基準点測量	2級 3級	18点 58点	国土地理院(地籍整備課, 新地 町) 助言 H24.2.20 B0332	株式会社福建コンサル タント	H23.11.29 H24.3.6
福島県	新地町 一部	地籍調査	基準点測量 基準点測量	2級 3級	35点 90点	国土地理院(地籍整備課, 新地 町) 助言 H24.2.20 B0333	株式会社阿部測量・東邦 測地・岡崎測量共同企業 体	H23.11.29 H24.3.6
福島県	相馬市 一部 南相馬市 一部	地籍調査	基準点測量	2級	37点	国土地理院(地籍整備課, 南相 馬市) 助言 H24.2.20 B0334	株式会社福建コンサル タント	H23.11.29 H24.3.6
福島県 福島県	南相馬市 一部 相馬市 一部 新地町 一部	地籍調査	基準点測量 基準点測量 基準点測量	1級 2級 3級	1点 113点 2点	国土地理院(地籍整備課, 相馬 市) 助言 H24.2.20 B0335	株式会社日豊	H23.11.24 H24.3.22
福島県 茨城県	いわき市 一部 北茨城市 一部	地籍調査	基準点測量 基準点測量	2級 3級	54点 49点	国土地理院(地籍整備課, 磐城 国道事務所, 小名浜港湾事務 所, いわき農林事務所, いわき 市) 助言 H24.2.20 B0336	東・松田・地質基礎共同 企業体	H23.11.30 H24.3.16
宮城県	石巻市 一部	土地区画 整理	基準点測量 基準点測量 水準測量	2級 3級 3級	3点 6点 7.8km	石巻市南境土地区画整理組合 助言 H24.2.20 B0337	株式会社パスコ	H24.2.20 H24.3.30
岩手県	盛岡市 全域	地籍調査	復旧測量(基 準点) 復旧測量(基 準点) 復旧測量(基 準点)	街区三角点 街区多角点 節点・補助点	147点 672点 2308点	国土交通省土地・建設産業局 地籍整備課(盛岡市) 助言 H24.2.23 B0338	株式会社高崎	H24.1.26 H24.3.23
岩手県	宮古市 全域	地籍調査	復旧測量(基 準点) 復旧測量(水 準) 復旧測量(基 準点) 復旧測量(水 準) 復旧測量(基 準点) 復旧測量(水 準)	街区三角点 街区三角点 街区多角点 街区多角点 節点・補助点 節点・補助点	14点 14点 92点 92点 495点 495点	国土交通省土地・建設産業局 地籍整備課(宮古市) 助言 H24.2.23 B0339	株式会社高崎	H24.1.26 H24.3.23
岩手県	奥州市 全域	地籍調査	復旧測量(基 準点) 復旧測量(水 準) 復旧測量(基 準点) 復旧測量(水 準) 復旧測量(基 準点) 復旧測量(水 準)	街区三角点 街区三角点 街区多角点 街区多角点 節点・補助点 節点・補助点	14点 14点 122点 122点 635点 635点	国土交通省土地・建設産業局 地籍整備課(奥州市) 助言 H24.2.23 B0340	株式会社高崎	H24.1.26 H24.3.23
岩手県	花巻市 全域	地籍調査	復旧測量(基 準点) 復旧測量(水 準) 復旧測量(基 準点) 復旧測量(水 準) 復旧測量(基 準点) 復旧測量(水 準)	街区三角点 街区三角点 街区多角点 街区多角点 節点・補助点 節点・補助点	13点 13点 95点 95点 265点 265点	国土交通省土地・建設産業局 地籍整備課(花巻市) 助言 H24.2.23 B0341	株式会社高崎	H24.1.26 H24.3.23
岩手県	北上市 全域	地籍調査	復旧測量(基 準点) 復旧測量(水 準) 復旧測量(基 準点) 復旧測量(水 準) 復旧測量(基 準点) 復旧測量(水 準)	街区三角点 街区三角点 街区多角点 街区多角点 節点・補助点 節点・補助点	15点 15点 99点 99点 387点 387点	国土交通省土地・建設産業局 地籍整備課(北上市) 助言 H24.2.23 B0342	株式会社高崎	H24.1.26 H24.3.23



岩手県	久慈市 全域	地籍調査	復旧測量(基準点) 復旧測量(水準) 復旧測量(基準点) 復旧測量(水準) 復旧測量(基準点) 復旧測量(水準)	街区三角点 街区三角点 街区多角点 街区多角点 節点・補助点 節点・補助点	6点 6点 9点 9点 28点 28点	国土交通省土地・建設産業局 地籍整備課(久慈市) 助言 H24.2.23 B0343	株式会社高崎	H24.1.26 H24.3.23
岩手県	遠野市 全域	地籍調査	復旧測量(基準点) 復旧測量(水準) 復旧測量(基準点) 復旧測量(水準) 復旧測量(基準点) 復旧測量(水準)	街区三角点 街区三角点 街区多角点 街区多角点 節点・補助点 節点・補助点	9点 9点 30点 30点 117点 117点	国土交通省土地・建設産業局 地籍整備課(遠野市) 助言 H24.2.23 B0344	株式会社高崎	H24.1.26 H24.3.23
岩手県	釜石市 全域	地籍調査	復旧測量(基準点) 復旧測量(水準) 復旧測量(基準点) 復旧測量(水準) 復旧測量(基準点) 復旧測量(水準)	街区三角点 街区三角点 街区多角点 街区多角点 節点・補助点 節点・補助点	10点 10点 74点 74点 249点 249点	国土交通省土地・建設産業局 地籍整備課(釜石市) 助言 H24.2.23 B0345	株式会社高崎	H24.1.26 H24.3.23
岩手県	大槌町 全域	地籍調査	復旧測量(基準点) 復旧測量(水準) 復旧測量(基準点) 復旧測量(水準) 復旧測量(基準点) 復旧測量(水準)	街区三角点 街区三角点 街区多角点 街区多角点 節点・補助点 節点・補助点	14点 14点 29点 29点 59点 59点	国土交通省土地・建設産業局 地籍整備課(大槌町) 助言 H24.2.23 B0346	株式会社高崎	H24.1.26 H24.3.23
岩手県	山田町 全域	地籍調査	復旧測量(基準点) 復旧測量(水準) 復旧測量(基準点) 復旧測量(水準) 復旧測量(基準点) 復旧測量(水準)	街区三角点 街区三角点 街区多角点 街区多角点 節点・補助点 節点・補助点	10点 10点 23点 23点 57点 57点	国土交通省土地・建設産業局 地籍整備課(山田町) 助言 H24.2.23 B0347	株式会社高崎	H24.1.26 H24.3.23
宮城県	仙台市 全域	地籍調査	復旧測量(基準点) 復旧測量(水準)	街区節点・補助点 街区節点・補助点	9495点 9495点	国土交通省土地・建設産業局 地籍整備課(仙台市) 助言 H24.2.23 B0348	株式会社測地コンサルタント	H24.1.25 H24.3.23
宮城県	石巻市 全域	地籍調査	復旧測量(基準点) 復旧測量(水準) 復旧測量(基準点) 復旧測量(水準)	街区多角点 街区多角点 節点・補助点 節点・補助点	42点 42点 601点 601点	国土交通省土地・建設産業局 地籍整備課(石巻市) 助言 H24.2.23 B0349	株式会社測地コンサルタント	H24.1.25 H24.3.23
宮城県	気仙沼市 全域	地籍調査	復旧測量(基準点) 復旧測量(水準) 復旧測量(基準点) 復旧測量(水準) 復旧測量(基準点) 復旧測量(水準)	街区三角点 街区三角点 街区多角点 街区多角点 節点・補助点 節点・補助点	11点 11点 92点 92点 334点 334点	国土交通省土地・建設産業局 地籍整備課(気仙沼市) 助言 H24.2.23 B0350	株式会社測地コンサルタント	H24.1.25 H24.3.23
宮城県	白石市 全域	地籍調査	復旧測量(基準点) 復旧測量(水準) 復旧測量(基準点) 復旧測量(水準) 復旧測量(基準点) 復旧測量(水準)	街区三角点 街区三角点 街区多角点 街区多角点 節点・補助点 節点・補助点	16点 16点 77点 77点 246点 246点	国土交通省土地・建設産業局 地籍整備課(白石市) 助言 H24.2.23 B0351	株式会社測地コンサルタント	H24.1.25 H24.3.23

秋田県	秋田市 全域	地籍調査	復旧測量(基準点) 復旧測量(水準) 復旧測量(基準点) 復旧測量(水準) 復旧測量(基準点) 復旧測量(水準)	街区三角点 街区三角点 街区多角点 街区多角点 節点・補助点 節点・補助点	146点 146点 813点 813点 3616点 3616点	国土交通省土地・建設産業局 地籍整備課(秋田市) 助言 H24.2.24 B0352	株式会社かんこう	H24.1.24 H24.3.23
秋田県	能代市 全域	地籍調査	復旧測量(基準点) 復旧測量(水準) 復旧測量(基準点) 復旧測量(水準) 復旧測量(基準点) 復旧測量(水準)	街区三角点 街区三角点 街区多角点 街区多角点 節点・補助点 節点・補助点	13点 13点 73点 73点 278点 278点	国土交通省土地・建設産業局 地籍整備課(能代市) 助言 H24.2.24 B0353	株式会社かんこう	H24.1.24 H24.3.23
秋田県	横手市 全域	地籍調査	復旧測量(基準点) 復旧測量(水準) 復旧測量(基準点) 復旧測量(水準) 復旧測量(基準点) 復旧測量(水準)	街区三角点 街区三角点 街区多角点 街区多角点 節点・補助点 節点・補助点	14点 14点 80点 80点 426点 426点	国土交通省土地・建設産業局 地籍整備課(横手市) 助言 H24.2.24 B0354	株式会社かんこう	H24.1.24 H24.3.23
秋田県	大館市 全域	地籍調査	復旧測量(基準点) 復旧測量(水準) 復旧測量(基準点) 復旧測量(水準) 復旧測量(基準点) 復旧測量(水準)	街区三角点 街区三角点 街区多角点 街区多角点 節点・補助点 節点・補助点	20点 20点 138点 138点 461点 461点	国土交通省土地・建設産業局 地籍整備課(大館市) 助言 H24.2.24 B0355	株式会社かんこう	H24.1.24 H24.3.23
秋田県	湯沢市 全域	地籍調査	復旧測量(基準点) 復旧測量(水準) 復旧測量(基準点) 復旧測量(水準) 復旧測量(基準点) 復旧測量(水準)	街区三角点 街区三角点 街区多角点 街区多角点 節点・補助点 節点・補助点	11点 11点 65点 65点 438点 438点	国土交通省土地・建設産業局 地籍整備課(湯沢市) 助言 H24.2.24 B0356	株式会社かんこう	H24.1.24 H24.3.23
秋田県	由利本荘市 全域	地籍調査	復旧測量(基準点) 復旧測量(水準) 復旧測量(基準点) 復旧測量(水準) 復旧測量(基準点) 復旧測量(水準)	街区三角点 街区三角点 街区多角点 街区多角点 節点・補助点 節点・補助点	11点 11点 93点 93点 392点 392点	国土交通省土地・建設産業局 地籍整備課(由利本荘市) 助言 H24.2.24 B0357	株式会社かんこう	H24.1.24 H24.3.23
秋田県	大仙市 全域	地籍調査	復旧測量(基準点) 復旧測量(水準) 復旧測量(基準点) 復旧測量(水準) 復旧測量(基準点) 復旧測量(水準)	街区三角点 街区三角点 街区多角点 街区多角点 節点・補助点 節点・補助点	20点 20点 124点 124点 384点 384点	国土交通省土地・建設産業局 地籍整備課(大仙市) 助言 H24.2.24 B0358	株式会社かんこう	H24.1.24 H24.3.23
秋田県	北秋田市 全域	地籍調査	復旧測量(基準点) 復旧測量(水準) 復旧測量(基準点) 復旧測量(水準) 復旧測量(基準点) 復旧測量(水準)	街区三角点 街区三角点 街区多角点 街区多角点 節点・補助点 節点・補助点	7点 7点 32点 32点 119点 119点	国土交通省土地・建設産業局 地籍整備課(北秋田市) 助言 H24.2.24 B0359	株式会社かんこう	H24.1.24 H24.3.23



福島県	福島市 全域	地籍調査	復旧測量(基準点) 復旧測量(水準) 復旧測量(基準点) 復旧測量(水準) 復旧測量(基準点) 復旧測量(水準)	街区三角点 街区三角点 街区多角点 街区多角点 節点・補助点 節点・補助点	31点 31点 185点 185点 707点 707点	国土交通省土地・建設産業局 地籍整備課(福島市) 助言 H24.2.24 B0360	南大阪コンサルタント株式会社	H24.1.27 H24.3.23
福島県	会津若松市 全域	地籍調査	復旧測量(基準点) 復旧測量(水準) 復旧測量(基準点) 復旧測量(水準) 復旧測量(基準点) 復旧測量(水準)	街区三角点 街区三角点 街区多角点 街区多角点 節点・補助点 節点・補助点	22点 22点 146点 146点 547点 547点	国土交通省土地・建設産業局 地籍整備課(会津若松市) 助言 H24.2.24 B0361	南大阪コンサルタント株式会社	H24.1.27 H24.3.23
福島県	郡山市 全域	地籍調査	復旧測量(基準点) 復旧測量(水準) 復旧測量(基準点) 復旧測量(水準) 復旧測量(基準点) 復旧測量(水準)	街区三角点 街区三角点 街区多角点 街区多角点 節点・補助点 節点・補助点	57点 57点 372点 372点 2176点 2176点	国土交通省土地・建設産業局 地籍整備課(郡山市) 助言 H24.2.24 B0362	南大阪コンサルタント株式会社	H24.1.27 H24.3.23
福島県	いわき市 全域	地籍調査	復旧測量(基準点) 復旧測量(水準) 復旧測量(基準点) 復旧測量(水準) 復旧測量(基準点) 復旧測量(水準)	街区三角点 街区三角点 街区多角点 街区多角点 節点・補助点 節点・補助点	103点 103点 429点 429点 1151点 1151点	国土交通省土地・建設産業局 地籍整備課(いわき市) 助言 H24.2.24 B0363	南大阪コンサルタント株式会社	H24.1.27 H24.3.23
福島県	白河市 全域	地籍調査	復旧測量(基準点) 復旧測量(水準) 復旧測量(基準点) 復旧測量(水準) 復旧測量(基準点) 復旧測量(水準)	街区三角点 街区三角点 街区多角点 街区多角点 節点・補助点 節点・補助点	9点 9点 70点 70点 308点 308点	国土交通省土地・建設産業局 地籍整備課(白河市) 助言 H24.2.24 B0364	南大阪コンサルタント株式会社	H24.1.27 H24.3.23
福島県	伊達市 全域	地籍調査	復旧測量(基準点) 復旧測量(水準) 復旧測量(基準点) 復旧測量(水準) 復旧測量(基準点) 復旧測量(水準)	街区三角点 街区三角点 街区多角点 街区多角点 節点・補助点 節点・補助点	8点 8点 29点 29点 48点 48点	国土交通省土地・建設産業局 地籍整備課(伊達市) 助言 H24.2.24 B0365	南大阪コンサルタント株式会社	H24.1.27 H24.3.23
宮城県	利府町 一部 多賀城市 一部	道路計画	基準点測量 基準点測量 基準点測量 水準測量	1級 2級 3級 3級	5点 3点 10点 9.9km	東北地方整備局仙台河川国道事務所 助言 H24.2.24 B0366	株式会社センソクコンサルタント	H24.1.24 H24.3.27
岩手県	田野畑村 一部	道路計画	基準点測量 基準点測量 基準点測量 水準測量	1級 2級 4級 3級	8点 7点 121点 8km	東北地方整備局三陸国道事務所 助言 H24.2.24 B0367	株式会社復建技術コンサルタント	H24.1.31 H24.5.31
岩手県	田野畑村 一部 普代村 一部	道路計画	基準点測量 基準点測量 基準点測量 水準測量	1級 2級 4級 3級	7点 6点 115点 8.2km	東北地方整備局三陸国道事務所 助言 H24.2.24 B0368	株式会社復建技術コンサルタント	H24.1.24 H24.5.25
宮城県	女川町 一部 石巻市 一部	地籍調査	基準点測量	2級	141点	国土地理院(地籍整備課, 東部土木事務所, 石巻市, 女川町) 助言 H24.2.24 B0369	株式会社佐藤土木測量設計事務所	H23.11.25 H24.3.26
宮城県	大崎市 一部	土地改良	数値図化	1000	5km <sup>2</sup>	宮城県大崎市 助言 H24.2.24 B0370	株式会社パスコ	H23.11.7 H24.3.21
秋田県	男鹿市 一部 秋田市 一部	砂防計画	数値図化	2500	8.9km <sup>2</sup>	秋田県秋田地域振興局 助言 H24.2.24 B0371	国際航業株式会社	H23.10.21 H24.3.28
秋田県	五城目町 一部 潟上市 一部		写真地図作成(デジタルオルソ)	2500	60.8km <sup>2</sup>			
秋田県	井川町 一部 八郎潟町 一部							
宮城県	栗原市 一部	河川管理	数値図化	1000	3.1km <sup>2</sup>	宮城県北部土木事務所 助言 H24.2.27 B0372	アジア航測株式会社 アジア航測株式会社	H24.1.31 H24.3.27

岩手県 岩手県	釜石市 一部 大槌町 一部 山田町 一部	地籍調査	基準点測量 基準点測量	2級 3級	123点 38点	国土地理院(地籍整備課, 三陸 国道事務所, 岩手県沿岸広域 振興局, 釜石市, 山田町, 大槌 町) 助言 H24.2.28 B0373	北栄調査設計株式会社	H23.11.29 H24.3.26
岩手県	陸前高田市 一部 大船渡市 一部	地籍調査	基準点測量	2級	142点	国土地理院(地籍整備課, 三陸 国道事務所, 岩手県沿岸広域 振興局, 大船渡市, 陸前高田 市) 助言 H24.2.28 B0374	株式会社菊池技研コン サルタント	H23.11.29 H24.3.26
岩手県	釜石市 一部 宮古市 一部	地籍調査	基準点測量 基準点測量	2級 3級	152点 11点	国土地理院(地籍整備課, 宮古 市, 釜石市) 助言 H24.2.28 B0375	株式会社オオバ	H23.12.6 H24.3.26
宮城県	気仙沼市 一部	地籍調査	基準点測量 基準点測量	2級 3級	30点 54点	国土地理院(地籍整備課, 仙台 河川国道事務所, 気仙沼土木 事務所, 気仙沼地域振興事務 所, 気仙沼市) 助言 H24.2.28 B0376	株式会社協同測量社	H23.12.1 H24.3.26
宮城県	登米市 一部	土地改良	復旧測量(基 準点) 復旧測量(水 準) 復旧測量(基 準点) 復旧測量(水 準) 復旧測量(基 準点) 復旧測量(水 準)	2級 2級 3級 3級 4級 4級	15点 15点 12点 12点 96点 96点	宮城県東部地方振興事務所 助言 H24.2.28 B0377	岩倉測量設計株式会社	H24.1.31 H24.3.21
岩手県	洋野町 一部 野田村 一部	道路計画	数値図化	1000	0.5km <sup>2</sup>	岩手県北広域振興局 助言 H24.2.29 B0378	株式会社北日本朝日航 洋	H24.2.14 H24.3.29
宮城県	気仙沼市 一部	地盤変動 調査	水準測量	1級	14.4km	宮城県気仙沼市 助言 H24.2.29 B0379	株式会社日測	H24.3.1 H24.3.15
青森県	六戸町 一部	道路計画	基準点測量 復旧測量(基 準点) 復旧測量(水 準)	3級 3級 3級	1点 2点 2点	東北地方整備局青森河川国道 事務所 助言 H24.2.29 B0380	株式会社キタコン	H24.3.1 H24.2.20
岩手県	久慈市 一部 野田村 一部	道路計画	水準測量 基準点測量 基準点測量	3級 1級 2級	44.3km 17点 17点	東北地方整備局三陸国道事務 所 助言 H24.3.13 B0381	株式会社吉田測量設計 国際航業株式会社 新和設計株式会社	H24.2.11 H24.5.18
宮城県	登米市 一部	土地改良	復旧測量(基 準点) 復旧測量(水 準) 復旧測量(基 準点) 復旧測量(水 準) 復旧測量(基 準点) 復旧測量(水 準)	2級 2級 3級 3級 4級 4級	14点 14点 60点 60点 320点 320点	宮城県東部地方振興事務所 助言 H24.3.5 B0383	株式会社丹野測量設計	H24.2.24 H24.3.26
福島県	新地町 一部	砂防計画	数値図化 写真地図作 成(デジタル オルソ)	2500 2500	0.2km <sup>2</sup> 3km <sup>2</sup>	福島県相双建設事務所 助言 H24.3.5 B0384	三和航測株式会社	H24.2.1 H24.3.19
宮城県	東松島市 一部 松島町 一部	道路計画	基準点測量 基準点測量 基準点測量 水準測量	1級 3級 4級 3級	4点 8点 78点 4.5km	宮城県道路公社 助言 H24.3.12 B0385	株式会社復建技術コン サルタント	H24.3.6 H24.3.30
宮城県	登米市 一部	土地改良	復旧測量(基 準点) 復旧測量(基 準点) 復旧測量(基 準点)	2級 3級 4級	12点 25点 173点	宮城県東部地方振興事務所 助言 H24.3.8 B0386	株式会社丹野測量設計	H24.3.7 H24.3.26
宮城県	角田市 一部	都市計画	修正測量	2500	3.8km <sup>2</sup>	宮城県角田市 助言 H24.3.8 B0387	株式会社パスコ	H24.1.13 H24.3.29
岩手県	一関市 一部 花泉町 一部 大東町 一部 藤沢町 一部 千厩町 一部 東山町 一部 室根村 一部 川崎村 一部	基準点管 理	復旧測量(基 準点)	2級	5点	岩手県一関市 助言 H24.3.16 B0388	株式会社八州	H24.3.1 H24.3.30
岩手県	宮古市 一部 田老町 一部 新里村 一部 川井村 一部	道路計画	航空レーザ測 量 数値図化 数値図化	1000 2500 1000	71km <sup>2</sup> 20km <sup>2</sup> 11.8km <sup>2</sup>	東北地方整備局三陸国道事務 所 助言 H24.3.15 B0389	株式会社タックエンジニ アリング	H24.2.29 H24.5.31
宮城県	村田町 一部	土地区画 整理	基準点測量 基準点測量 基準点測量	2級 3級 4級	1点 3点 27点	村田町小谷地土地区画整理組 合 助言 H24.3.26 B0390	昭和株式会社	H24.4.1 H25.3.31
宮城県	加美町 一部 中新田町 一部 小野田町 一部 宮崎町 一部	土地改良	基準点測量	2級	15点	宮城県北部地方振興事務所 助言 H24.3.26 B0391	株式会社加美測量設計 事務所	H24.3.12 H24.4.27
岩手県	盛岡市 一部 宮古市 一部 玉山村 一部 都南村 一部 田老町 一部 新里村 一部 川井村 一部	道路計画	水準測量 基準点測量 基準点測量 基準点測量	3級 1級 3級 4級	8.7km 21点 35点 130点	東北地方整備局岩手河川国道 事務所 助言 H24.3.26 B0392	株式会社東開技術 株式会社タックエンジニ アリング	H24.2.29 H24.7.20

関東地方

都道府県名	測量地域	測量目的	測量種別	縮尺・等級	事業量	測量計画機関(助言番号)	測量作業機関	実施時期
神奈川県	山北町 一部	森林計画	数値図化	2500	228.99km <sup>2</sup>	神奈川県自然環境保全センター 助言 H23.4.8 C0001	アジア航測株式会社	H23.3.14 H23.7.31
埼玉県	ときがわ町 全域	固定資産	数値撮影(デジタル)	地上画素寸法 10cm	55.77km <sup>2</sup>	埼玉県ときがわ町 助言 H23.4.8 C0002	国際航業株式会社	H22.10.14 H23.4.15
千葉県	長南町 一部	ほ場整備	基準点測量 基準点測量 数値図化	1級 3級 500	3点 8点 0.11km <sup>2</sup>	千葉県長南町 助言 H23.4.8 C0003	千葉県土地改良事業団体連合会	H23.3.30 H23.9.30
東京都	狛江市 一部	下水道計画	基準点測量	3級	4点	東京都狛江市 助言 H23.4.18 C0004	株式会社シーエスエス技術開発	H23.4.11 H23.4.28
長野県	安曇野市 一部	固定資産	数値撮影(デジタル) 直接定位計	地上画素寸法 12.5cm 1000	252km <sup>2</sup> 252km <sup>2</sup>	長野県安曇野市 助言 H23.4.20 C0005	朝日航洋株式会社	H23.4.20 H23.9.30
埼玉県	蓮田市 一部	都市計画	数値図化 空中三角測	2500 2500	27.27km <sup>2</sup> 27.27km <sup>2</sup>	埼玉県蓮田市 助言 H23.4.26 C0006	国際航業株式会社	H23.4.5 H23.9.30
東京都	港区 一部	道路用地	基準点測量	4級	5点	都市再生機構東京都心支社 助言 H23.4.25 C0007	株式会社測地コンサルタント	H23.4.25 H23.6.30
神奈川県	小田原市 一部	都市計画	修正測量	2500	71.74km <sup>2</sup>	神奈川県小田原市 助言 H23.5.9 C0008	アジア航測株式会社	H23.7.31 H24.2.29
茨城県	水戸市 一部	その他	数値図化	500	0.2km <sup>2</sup>	法務省水戸地方方法務局 助言 H23.5.9 C0009	社団法人茨城県公共嘱託登記土地家屋調査士	H23.5.16 H24.3.31
長野県	岡谷市 一部	都市計画	修正測量	2500	52km <sup>2</sup>	長野県岡谷市 助言 H23.5.9 C0010	株式会社パスコ	H23.4.8 H24.2.29
埼玉県	美里町 全域	固定資産	数値撮影(デジタル)	地上画素寸法 10cm	33.48km <sup>2</sup>	埼玉県美里町 助言 H23.5.10 C0011	株式会社協同測地開発	H23.4.28 H24.3.30
東京都	府中市 全域	都市計画	基準点測量	4級	20点	東京都府中市 助言 H23.5.10 C0012	株式会社ヨコタ	H23.4.1 H24.3.31
東京都	北区 全域	都市計画	基準点測量	1級フリー	20.59km <sup>2</sup>	東京都北区 助言 H23.5.10 C0013	東洋測量株式会社	H23.4.25 H24.3.31
群馬県	高崎市 一部	道路計画	基準点測量 基準点測量 基準点測量 水準測量	1級 2級 3級 2級	3点 2点 7点 2.4km	群馬県高崎土木事務所 助言 H23.5.10 C0014	株式会社富永調査事務所	H23.3.11 H23.9.30
千葉県	千葉市 一部	道路計画	基準点測量	2級	4点	東日本高速道路株式会社 助言 H23.5.10 C0015	株式会社ドゥーユー大地	H23.3.11 H23.8.7
茨城県	結城市 全域	都市計画	数値図化 数値図化 復旧測量(基準点) 復旧測量(基準点)	1000 2500 1000 2500	65.8km <sup>2</sup> 65.8km <sup>2</sup> 65.8km <sup>2</sup> 65.8km <sup>2</sup>	茨城県結城市 助言 H23.5.13 C0016	株式会社パスコ	H23.5.10 H24.1.31
長野県	諏訪市 一部	都市計画	数値撮影(デジタル) 修正測量	地上画素寸法 16cm 2500	39.97km <sup>2</sup> 39.97km <sup>2</sup>	長野県諏訪市 助言 H23.5.20 C0017	株式会社パスコ	H23.4.20 H24.2.28
埼玉県	滑川町 全域	固定資産	数値撮影(デジタル)	地上画素寸法 16cm	29.7km <sup>2</sup>	埼玉県滑川町 助言 H23.5.20 C0018	アクリーグ株式会社	H23.4.28 H24.3.23
埼玉県	羽生市 一部	都市計画	基準点測量 基準点測量 水準測量 縦横断	3級 4級 4級 500	8点 0.223km <sup>2</sup> 19点 1km 1.27km	埼玉県行田県土整備事務所 助言 H23.5.25 C0019	株式会社大洋	H23.5.23 H23.6.30
長野県	麻績村 一部	その他	数値撮影(デジタル) 修正測量	地上画素寸法 16cm 2500	34.38km <sup>2</sup> 12km <sup>2</sup>	長野県麻績村 助言 H23.5.25 C0020	株式会社こうそく	H23.5.16 H24.3.19
埼玉県	入間市 一部	土地区画整理	基準点測量 基準点測量 水準測量 水準測量	3級 4級 3級 4級	5点 68点 4.93km 3.35km	入間市野田土地区画整理組合 助言 H23.5.26 C0021	東日本総合計画株式会社	H23.5.25 H23.12.22
長野県	御代田町 全域	総合計画	基準点測量 基準点測量	1級 3級	34点 62点	長野県御代田町 助言 H23.5.26 C0022	株式会社タイヨーエンジニア	H23.4.26 H24.3.12
千葉県	旭市 全域	道路管理	既成図数値化 地形図等成果の座標補正	1000 1000	129.9km <sup>2</sup> 129.9km <sup>2</sup>	千葉県旭市 助言 H23.5.25 C0023	国際航業株式会社	H23.5.13 H24.3.30
東京都	八丈町 一部	道路計画	基準点測量	2級	2点	東京都八丈町 助言 H23.5.26 C0024	株式会社ニュージェック	H23.6.1 H24.2.29
千葉県	市川市 全域	都市計画	修正測量	2500	56.39km <sup>2</sup>	千葉県市川市 助言 H23.5.31 C0025	株式会社パスコ	H23.4.21 H24.3.23
埼玉県	川島町 全域	都市計画	数値図化 地形図等成果の座標補正	2500 2500	41.72km <sup>2</sup> 41.72km <sup>2</sup>	埼玉県川島町 助言 H23.5.31 C0026	東日本総合計画株式会社	H23.5.13 H23.12.28
埼玉県	久喜市 全域	都市計画	地形図等成果の座標補正 修正測量 数値図化	2500 2500 2500	25.35km <sup>2</sup> 25.35km <sup>2</sup> 57.05km <sup>2</sup>	埼玉県久喜市 助言 H23.5.31 C0027	株式会社パスコ	H23.5.2 H24.3.15
千葉県	八千代市 全域	都市計画	修正測量 地形図等成果の座標補正	2500 2500	51.27km <sup>2</sup> 51.27km <sup>2</sup>	千葉県八千代市 助言 H23.5.31 C0028	三和航測株式会社	H23.4.25 H24.3.23
神奈川県	相模原市 一部	道路管理	既成図数値化 地形図等成果の座標補正	500 500	13.9km <sup>2</sup> 13.9km <sup>2</sup>	神奈川県相模原市 助言 H23.6.2 C0029	株式会社八州株式会社パスコ株式会社小橋有限会社フジ設計事務所	H23.6.1 H24.3.31
千葉県	一宮町 全域	その他	基準点測量	3級	100点	千葉県一宮町 助言 H23.5.31 C0030	株式会社コーケン	H23.5.31 H24.3.25
山梨県	身延町 一部	道路計画	基準点測量	1級	1点	山梨県身延町 助言 H23.5.31 C0031	株式会社リナン	H23.4.1 H23.12.1
群馬県	沼田市 全域	固定資産	数値撮影(デジタル)	地上画素寸法 12cm	443.37km <sup>2</sup>	群馬県沼田市 助言 H23.6.6 C0032	国際航業株式会社	H23.4.15 H24.3.15
茨城県	常陸太田市 一部	土地改良	基準点測量 基準点測量 数値図化 基準点測量	1級 2級 1000 4級	3点 8点 0.32km <sup>2</sup> 74点	茨城県県北農林事務所 助言 H23.6.10 C0033	茨城県土地改良事業団体連合会	H23.8.4 H24.3.16
東京都	西東京市 全域	基準点管理	復旧測量(基準点) 基準点測量	3級 3級	1点 4点	東京都西東京市 助言 H23.6.10 C0034	大輝測量株式会社 森地測量有限会社 有限会社鈴木測量事務	H23.6.1 H24.3.31

群馬県	昭和村 一部	土地改良	基準点測量 基準点測量 基準点測量	2級 3級 4級	3点 6点 52点	群馬県昭和村 助言 H23.6.10 C0035	群馬県土地改良事業団 体連合会	H23.6.13 H24.3.30
神奈川県	大磯町 全域	都市計画	数値撮影(デ ジタル) 地形図等成 果の座標補 正 修正測量 写真地図作 成(デジタル オルソ)	地上画素寸法 19cm 2500 2500 2500	17.23km <sup>2</sup> 17.23km <sup>2</sup> 17.23km <sup>2</sup> 17.23km <sup>2</sup>	神奈川県大磯町 助言 H23.6.10 C0036	国際航業株式会社	H23.5.13 H24.3.19
群馬県	前橋市 一部	都市計画	数値図化	2500	70.4km <sup>2</sup>	群馬県前橋市 助言 H23.6.14 C0037	技研測量設計株式会社	H23.5.19 H24.3.9
埼玉県	さいたま市 全域	都市計画	修正測量	1000	217.49km <sup>2</sup>	埼玉県さいたま市 助言 H23.6.14 C0038	株式会社パスコ	H23.6.6 H24.3.23
茨城県	日立市 一部 東海村 一部	河川管理	航空レーザ測 量 数値図化 数値図化	2500 グランドデータ25 00 グリッドデータ25 00	152.4km <sup>2</sup> 152.4km <sup>2</sup> 152.4km <sup>2</sup>	関東地方整備局常陸河川国道 事務所 助言 H23.6.14 C0039	国際航業株式会社	H23.3.26 H23.7.15
茨城県	大洗町 一部 茨城町 一部							
茨城県	ひたちなか市一部 水戸市 一部							
茨城県	常陸太田市 一部 那珂市 一部							
茨城県	常陸大宮市 一部 城里町 一部							
栃木県	茂木町 一部 那須烏山市 一部							
栃木県	那珂川町 一部 大田原市 一部							
埼玉県	入間市 全域	都市計画	修正測量	2500	44.74km <sup>2</sup>	埼玉県入間市 助言 H23.6.20 C0040	大輝測量株式会社	H23.6.8 H23.12.22
長野県	富士見町 一部	都市計画	修正測量 数値図化	2500 2500	6km <sup>2</sup> 11.3km <sup>2</sup>	長野県富士見町 助言 H23.6.24 C0041	株式会社協同測量社	H23.5.10 H24.3.15
群馬県	藤岡市 一部	都市計画	修正測量	2500	58.02km <sup>2</sup>	群馬県藤岡市 助言 H23.6.24 C0042	株式会社パスコ	H23.5.27 H24.2.27
埼玉県	上里町 全域	都市計画	修正測量	2500	29.21km <sup>2</sup>	埼玉県上里町 助言 H23.6.24 C0043	株式会社パスコ	H23.5.13 H24.3.16
千葉県	流山市 一部	道路管理	基準点測量	地籍図根多角点	130点	千葉県流山市 助言 H23.6.27 C0044	株式会社本州 株式会社本州	H23.6.27 H24.3.25
東京都	足立区 一部	土地区画 整理	基準点測量	4級	160点	東京都第二区画整理事務所 助言 H23.6.27 C0045	株式会社双葉	H23.6.27 H23.9.5
栃木県	那須塩原市 一部	土地区画 整理	基準点測量 基準点測量	3級 4級	9点 184点	栃木県那須塩原市 助言 H23.6.27 C0046	日研測量株式会社	H23.2.22 H24.3.15
東京都	大田区 一部	空港計画	基準点測量 基準点測量 水準測量	1級 2級 2級	8点 17点 29.2km	関東地方整備局東京空港整備 事務所 助言 H23.6.23 C0047	昭和株式会社	H23.6.24 H23.8.26
群馬県	明和町 一部	宅地開発	基準点測量 基準点測量	3級 4級	1点 32点	群馬県企業局団地総合事務所 助言 H23.6.27 C0048	株式会社高崎測量	H23.5.27 H23.10.31
長野県	原村 全域	道路管理	既成図数値 化 地形図等成 果の座標補 正 修正測量 数値図化 地図編集 数値図化 地図編集	1000 1000 1000 10000 2500 2500	29.35km <sup>2</sup> 29.35km <sup>2</sup> 8.89km <sup>2</sup> 43.16km <sup>2</sup> 4.2km <sup>2</sup> 43.16km <sup>2</sup>	長野県原村 助言 H23.6.27 C0049	株式会社こうそく	H23.6.20 H24.3.16
埼玉県	蕨市 一部	固定資産	数値撮影(デ ジタル)	地上画素寸法 6.7cm	5.1km <sup>2</sup>	埼玉県蕨市 助言 H23.6.27 C0050	株式会社パスコ	H23.5.11 H24.3.23
群馬県	甘楽町 全域	都市計画	既成図数値 化 地形図等成 果の座標補 正 数値図化 修正測量	2500 2500 1000 2500	58.57km <sup>2</sup> 58.57km <sup>2</sup> 58.57km <sup>2</sup> 58.57km <sup>2</sup>	群馬県甘楽町 助言 H23.6.27 C0051	株式会社パスコ	H23.5.19 H23.12.16
千葉県	船橋市 一部	都市計画	修正測量	2500	85.64km <sup>2</sup>	千葉県船橋市 助言 H23.6.27 C0052	アジア航測株式会社	H23.5.24 H24.3.30
千葉県	御宿町 全域	都市計画	修正測量	2500	24.92km <sup>2</sup>	千葉県御宿町 助言 H23.6.27 C0053	株式会社パスコ	H23.5.13 H23.12.26
神奈川県	多摩区 一部 川崎市 一部	道路計画	基準点測量	4級	13点	神奈川県川崎市 助言 H23.7.4 C0054	株式会社三和	H23.7.1 H24.3.15
神奈川県	麻布区 一部 川崎市 一部							
神奈川県	宮前区 一部 川崎市 一部							
神奈川県	伊勢原市 一部	道路計画	復旧測量(基 準点)	2級	22点	中日本高速道路株式会社東京 支社厚木工事事務所 助言 H23.7.4 C0055	パンフィックコンサルタン ツ株式会社	H23.6.24 H23.8.31
東京都	府中市 全域	道路管理	基準点測量	4級	108点	東京都府中市 助言 H23.7.4 C0056	株式会社中央測量	H23.6.22 H23.10.25
栃木県	鹿沼市 一部	土地区画 整理	基準点測量 復旧測量(基 準点) 復旧測量(基 準点) 復旧測量(基 準点)	3級 1級 街区三角点 街区多角点	11点 1点 2点 3点	栃木県鹿沼市 助言 H23.7.4 C0057	三立調査設計株式会社	H23.6.20 H25.3.31
東京都	足立区 一部	その他	基準点測量	3級	1点	都市再生機構東京都心支社 助言 H23.7.4 C0058	株式会社オオバ	H23.6.10 H24.3.16
東京都	北区 一部	その他	基準点測量	4級	11点	東京都北区 助言 H23.7.8 C0060	東洋測量株式会社	H23.6.15 H23.9.7
埼玉県	伊奈町 一部	土地区画 整理	数値図化	500	0.07km <sup>2</sup>	埼玉県伊奈町 助言 H23.7.8 C0061	昭和株式会社	H23.7.1 H24.3.26
茨城県	北茨城市 一部	都市計画	数値図化 数値図化	1000 2500	57km <sup>2</sup> 57km <sup>2</sup>	茨城県北茨城市 助言 H23.7.5 C0062	株式会社パスコ	H23.6.3 H24.3.15

長野県	小海町 一部 川上村 全域	砂防計画	航空レーザ測量 数値図化	1000 グリッドデータ	505km <sup>2</sup> 505km <sup>2</sup>	北陸地方整備局松本砂防事務所 助言 H23.7.5 C0063	中日本航空株式会社	H23.6.27 H23.12.12
長野県	南牧村 一部 南相木村 全域							
長野県	北相木村 全域 佐久穂町 一部							
茨城県	東海村 一部	都市計画	数値図化	2500	20.31km <sup>2</sup>	茨城県東海村 助言 H23.7.5 C0064	株式会社ナカノアイシス テム	H23.6.2 H23.11.30
群馬県	長野原町 一部	都市計画	修正測量 修正測量 数値図化 カラー撮影 (フィルム)	1000 2500 2500 10000	133.93km <sup>2</sup> 41.56km <sup>2</sup> 16.62km <sup>2</sup> 26.25km <sup>2</sup>	群馬県長野原町 助言 H23.7.5 C0065	株式会社パスコ	H23.6.1 H24.3.16
神奈川県	川崎市 全域	道路管理	数値撮影(デジタル) 写真地図作成(デジタル オルソ)	地上画素寸法 8cm 500	143.15km <sup>2</sup> 143.15km <sup>2</sup>	神奈川県川崎市 助言 H23.7.5 C0066	株式会社パスコ	H23.6.2 H24.3.15
東京都	北区 一部	道路管理	基準点測量	4級	91点	東京都北区 助言 H23.7.8 C0067	建設エンジニアリング有 限会社 建設エンジニアリング有 限会社	H23.6.10 H24.3.16
長野県	茅野市 一部	都市計画	修正測量 地図編集	2500 5000	27.55km <sup>2</sup> 18.43km <sup>2</sup>	長野県茅野市 助言 H23.7.8 C0068	新日本航業株式会社	H23.7.11 H24.1.31
東京都	北区 一部	都市計画	基準点測量	4級	14点	東京都北区 助言 H23.7.8 C0069	建設エンジニアリング有 限会社	H23.7.1 H23.12.28
神奈川県	箱根町 一部	河川管理	水準測量	3級	4.3km 1点	神奈川県小田原土木事務所 助言 H23.7.8 C0070	富士箱根測量株式会社	H23.6.22 H23.9.21
東京都	北区 一部	道路管理	基準点測量	4級	96点	東京都北区 助言 H23.7.8 C0071	津嶋測量設計株式会社	H23.7.1 H24.3.16
千葉県	市原市 一部	農地開発	基準点測量 基準点測量 復旧測量(基 準点) 復旧測量(基 準点)	3級 4級 1級 3級	27点 137点 6点 16点	千葉県農業事務所 助言 H23.7.8 C0072	千葉県土地改良事業団 体連合会	H23.8.1 H24.3.25
埼玉県	春日部市 全域	固定資産	数値撮影(デ ジタル)	地上画素寸法 12cm	65.98km <sup>2</sup>	埼玉県春日部市 助言 H23.7.8 C0073	株式会社パスコ	H23.12.1 H24.3.16
埼玉県	坂戸市 全域	都市計画	修正測量	2500	40.97km <sup>2</sup>	埼玉県坂戸市 助言 H23.7.8 C0074	株式会社ナカノアイシス テム	H23.6.9 H24.3.15
埼玉県	新座市 全域	都市計画	空中三角測 量 修正測量 地図編集	2500 2500 10000	22.8km <sup>2</sup> 22.8km <sup>2</sup> 22.8km <sup>2</sup>	埼玉県新座市 助言 H23.7.8 C0075	東日本総合計画株式会 社	H23.6.30 H23.11.30
長野県	松本市 一部	文化財調 査	数値撮影(デ ジタル) 数値図化 数値図化	地上画素寸法 16cm 1000 1000	5.7km <sup>2</sup> 5.7km <sup>2</sup> 3.96km <sup>2</sup>	長野県松本市 助言 H23.7.8 C0076	株式会社中庭測量コン サルタント	H23.6.23 H24.3.11
千葉県	印西市 全域	都市計画	数値図化 数値図化 修正測量 修正測量 復旧測量(基 準点) 復旧測量(基 準点)	500 2500 500 2500 500 2500	70.29km <sup>2</sup> 70.29km <sup>2</sup> 53.51km <sup>2</sup> 53.51km <sup>2</sup> 123.8km <sup>2</sup> 123.8km <sup>2</sup>	千葉県印西市 助言 H23.7.7 C0077	株式会社パスコ	H23.6.2 H24.3.25
埼玉県	さいたま市 一部	道路管理	基準点測量 基準点測量	3級 4級	32点 1608点	埼玉県さいたま市 助言 H23.7.15 C0078	株式会社コスミックサー ベイ 一栄測量設計株式会社 株式会社フジ測地 株式会社宮原設計測量 浦和測量設計株式会社 株式会社GIS関東 タイヨー測地設計株式 会社 株式会社彩都コンサル タント 株式会社アイテック 株式会社オールプロジェ クト	H23.6.1 H24.2.29
埼玉県	幸手市 全域	固定資産	数値撮影(デ ジタル)	地上画素寸法 12cm	33.95km <sup>2</sup>	埼玉県幸手市 助言 H23.7.22 C0079	株式会社パスコ	H23.6.21 H24.3.12
長野県	飯田市 一部	都市計画	数値図化 修正測量	1000 1000	16.08km <sup>2</sup> 0.96km <sup>2</sup>	長野県飯田市 助言 H23.7.22 C0080	新日本航業株式会社	H23.6.17 H24.2.29
東京都	八丈町 一部	道路計画	基準点測量 基準点測量	2級 3級	3点 37点	東京都八丈町 助言 H23.7.26 C0081	サンコーコンサルタント株 式会社	H23.7.13 H24.2.14
山梨県	昭和町 全域	固定資産	数値撮影(デ ジタル)	地上画素寸法 12cm	9.14km <sup>2</sup>	山梨県昭和町 助言 H23.7.26 C0082	国際航業株式会社	H23.4.1 H24.3.20
神奈川県	幸区 一部	道路用地	基準点測量	4級	23点	神奈川県川崎市 助言 H23.7.26 C0083	株式会社コスモエンジ ニアリング	H23.7.1 H23.12.28
東京都	町田市 一部	総合計画	基準点測量	3級	1点	東京都町田市 助言 H23.7.26 C0084	株式会社協栄サーベ ー	H23.7.4 H23.8.31
東京都	墨田区 一部 江東区 一部 北区 一部 板橋区 一部 足立区 一部 葛飾区 一部 江戸川区 一部	河川管理	水準測量 水準測量	2級 3級	14.4km 39km	関東地方整備局荒川下流河川 事務所 助言 H23.7.26 C0085	株式会社オリス	H23.4.9 H24.3.31
埼玉県	川口市 一部 戸田市 一部							
群馬県	千代田町 全域	都市計画	数値図化	2500	21.76km <sup>2</sup>	群馬県千代田町 助言 H23.7.26 C0086	アクリーグ株式会社	H23.7.19 H24.3.30

神奈川県	小田原市 全域 秦野市 全域	森林計画	数値撮影(デジタル)写真地図作成(デジタルオルソ)	地上画素寸法 15cm 2500	915.52km <sup>2</sup> 915.52km <sup>2</sup>	神奈川県自然環境保全センター 助言 H23.7.26 C0087	アジア航測株式会社	H23.7.25 H24.1.31
神奈川県	厚木市 全域 伊勢原市 全域							
神奈川県	中井町 全域 大井町 全域							
神奈川県	開成町 全域 箱根町 全域							
神奈川県	真鶴町 全域 湯河原町 全域							
神奈川県	愛川町 全域 清川村 全域							
神奈川県	相模原市 一部 南足柄市 一部							
神奈川県	松田町 一部							
群馬県	館林市 一部	土地区画整理	基準点測量 基準点測量 基準点測量	1級 3級 4級	4点 5点 19点	館林市土地開発公社 助言 H23.7.22 C0088	関東測量株式会社	H23.7.7 H24.1.16
東京都	国立市 一部	道路用地	基準点測量	3級	1点	東京都国立市 助言 H23.7.26 C0089	愛和測量設計株式会社	H23.7.21 H23.8.31
長野県	松川村 一部	都市計画	修正測量 修正測量	2500 10000	23.1km <sup>2</sup> 42.4km <sup>2</sup>	長野県松川村 助言 H23.7.27 C0090	株式会社こうそく	H23.7.25 H24.1.31
神奈川県	大井町 全域	都市計画	数値撮影(デジタル)修正測量	地上画素寸法 20cm 2500	14.41km <sup>2</sup> 14.41km <sup>2</sup>	神奈川県大井町 助言 H23.7.27 C0091	株式会社パスコ	H23.7.5 H24.3.15
東京都	北区 一部	道路管理	基準点測量	4級	102点	東京都北区 助言 H23.8.2 C0092	株式会社英設計事務所 株式会社英設計事務所	H23.7.15 H24.2.17
栃木県	宇都宮市 一部 二宮町 一部	河川管理	水準測量	2級	140点	関東地方整備局下館河川事務所 助言 H23.8.2 C0093	大輝測量株式会社	H23.7.19 H23.12.9
栃木県	真岡市 一部							
茨城県	下館市 一部 下妻市 一部							
茨城県	千代川村 一部 つくば市 一部							
茨城県	常総市 一部 つくばみらい市一部							
栃木県	佐野市 一部	文化財調査	基準点測量 現地測量(数値地形図作成)	4級 500	129点 0.53km <sup>2</sup>	栃木県佐野市 助言 H23.8.29 C0094	東日本総合計画株式会社	H23.7.1 H24.2.29
群馬県	南牧村 一部	都市計画	復旧測量(基準点)	1級	1点	長野県南牧村 助言 H23.8.2 C0095	社団法人長野県公共嘱託登記土地家屋調査士	H23.7.1 H24.3.31
山梨県	中央市 一部 甲府市 一部	下水道管理	修正測量	500	54.48km <sup>2</sup>	山梨県甲府市 助言 H23.8.2 C0096	株式会社オオバ	H23.8.1 H24.3.15
山梨県	昭和町 一部							
千葉県	八街市 一部	土地区画整理	基準点測量 基準点測量 基準点測量 基準点測量	1級 2級 3級 4級	4点 3点 3点 39点	千葉県八街市 助言 H23.8.2 C0097	株式会社アールエス測量	H23.5.20 H24.3.23
埼玉県	美里町 全域	総合計画	復旧測量(基準点) 基準点測量 基準点測量	1級 2級 3級	20点 10点 291点	埼玉県美里町 助言 H23.8.2 C0098	株式会社上武測地	H23.5.27 H24.3.21
山梨県	早川町 一部	地籍調査	基準点測量	1級	2点	山梨県早川町 助言 H23.8.2 C0099	株式会社リナン	H23.7.20 H23.9.20
東京都	港区 一部	土地区画整理	基準点測量	4級	24点	東京都第二区画整理事務所 助言 H23.8.2 C0100	株式会社測地文化社	H23.8.1 H24.3.31
山梨県	山梨市 一部	都市計画	基準点測量 基準点測量 基準点測量 現地測量(数値地形図作成)	1級 2級 4級 500	2点 2点 42点 0.07km <sup>2</sup>	山梨県県土整備部峡東建設事務所 助言 H23.8.2 C0101	株式会社峡東測量設計	H23.5.20 H23.9.30
東京都	日野市 一部	土地区画整理	基準点測量 基準点測量 基準点測量	1級 3級 4級	3点 1点 12点	日野市落川河原土地区画整理組合 助言 H23.8.2 C0102	株式会社ヤチホ	H23.8.1 H24.3.31
東京都	北区 一部	道路管理	基準点測量	4級	12点	東京都北区 助言 H23.8.2 C0103	南海測量設計株式会社	H23.7.29 H23.12.22
千葉県	茂原市 全域	都市計画	数値図化 既成図数値化 既成図数値化 修正測量	2500 2500 500 2500	100.01km <sup>2</sup> 100.01km <sup>2</sup> 100.01km <sup>2</sup> 100.01km <sup>2</sup>	千葉県茂原市 助言 H23.8.2 C0104	京葉測量株式会社	H23.6.27 H24.3.16
埼玉県	加須市 全域	都市計画	修正測量 数値図化 数値図化 地形図等成果の座標補正 地形図等成果の座標補正	2500 1000 2500 2500 1000	4.8km <sup>2</sup> 128.67km <sup>2</sup> 128.67km <sup>2</sup> 133.47km <sup>2</sup> 133.47km <sup>2</sup>	埼玉県加須市 助言 H23.8.9 C0105	株式会社パスコ	H23.7.22 H24.3.15
東京都	足立区 一部	道路管理	基準点測量	4級	370点	東京都足立区 助言 H23.8.9 C0106	株式会社古川測量設計事務所 株式会社三井設計測量株式会社萩原測量設計事務所 ジオ環境設計コンサルタンツ株式会社 有限会社大野建築測量設計事務所	H23.8.22 H24.3.15
長野県	松本市 一部	都市計画	修正測量 既成図数値化 地図編集 修正測量	2500 10000 10000 1000	45km <sup>2</sup> 35.2km <sup>2</sup> 45km <sup>2</sup> 32.2km <sup>2</sup>	長野県松本市 助言 H23.8.9 C0107	株式会社こうそく	H23.8.1 H24.3.23



東京都	北区 一部	道路計画	基準点測量	4級	756点	東京都北区 助言 H23.8.9 C0108	三和航測株式会社	H23.8.1 H24.2.10
群馬県	板倉町 一部	道路計画	基準点測量	2級	5点	群馬県館林土木事務所 助言 H23.8.9 C0109	株式会社富永調査事務所	H23.6.27 H24.3.31
群馬県	渋川市 一部	道路計画	基準点測量 基準点測量	1級 3級	4点 10点	群馬県中部県民局渋川土木事務所 助言 H23.8.9 C0110	技研測量設計株式会社	H23.8.1 H23.9.30
神奈川県	開成町 全域	都市計画	数値撮影(デジタル) 修正測量 地形図等成果の座標補正	地上画素寸法 18cm 2500 2500	6.56km <sup>2</sup> 6.56km <sup>2</sup> 6.56km <sup>2</sup>	神奈川県開成町 助言 H23.8.9 C0111	株式会社こうそく	H23.8.3 H24.3.26
長野県	木曾町 一部	総合計画	数値図化 地図編集	10000 10000	134.48km <sup>2</sup> 106.2km <sup>2</sup>	長野県木曾町 助言 H23.8.9 C0112	株式会社協同測量社	H23.7.25 H24.2.29
埼玉県	鴻巣市 全域	都市計画	修正測量	2500	67.49km <sup>2</sup>	埼玉県鴻巣市 助言 H23.8.16 C0113	東日本総合計画株式会社	H23.5.2 H24.3.16
長野県	松本市 一部	道路管理	既成図数値化 座標変換	1000 1000	2.02km <sup>2</sup> 2.02km <sup>2</sup>	長野県松本市 助言 H23.8.16 C0114	国際航業株式会社	H23.7.8 H24.1.31
埼玉県	上野町 一部	道路計画	基準点測量	4級	35点	関東地方整備局大宮国道事務所 助言 H23.8.24 C0115	大輝測量株式会社	H23.6.15 H23.10.31
群馬県	高崎市 一部							
長野県	飯田市 一部	都市計画	数値図化	1000	13.92km <sup>2</sup>	長野県飯田市 助言 H23.8.16 C0116	新日本航業株式会社	H23.7.15 H24.2.29
群馬県	大泉町 一部	都市計画	数値図化	2500	17.93km <sup>2</sup>	群馬県大泉町 助言 H23.8.16 C0117	株式会社パスコ	H23.7.21 H24.2.29
神奈川県	川崎市 全域	地盤変動調査	水準測量	1級	265km	神奈川県川崎市 助言 H23.8.24 C0118	株式会社オノダ測量設計	H23.8.9 H24.3.24
山梨県	北杜市 一部	道路計画	数値図化 数値図化	2500 グリッドデータ	4.87km <sup>2</sup> 3.74km <sup>2</sup>	関東地方整備局甲府河川国道事務所 助言 H23.8.24 C0119	朝日航洋株式会社	H23.7.1 H23.10.20
埼玉県	上尾市 一部	土地区画整理	現地測量(数値地形図作成)	500	0.041km <sup>2</sup>	上尾市原新町土地区画整理組合 助言 H23.8.24 C0120	昭和株式会社	H23.8.15 H24.3.23
群馬県	沼田市 一部 渋川市 一部	森林計画	カラー撮影(フィルム)	20000	1083km <sup>2</sup>	群馬県 助言 H23.8.24 C0121	株式会社パスコ	H23.6.27 H23.10.31
群馬県	中之条町 一部 長野原町 全域							
群馬県	嬭恋村 全域 草津町 全域							
群馬県	高山村 全域 東吾妻町 一部							
群馬県	みなかみ町 一部							
東京都	中野区 全域	総合計画	復旧測量(基準点)	2級	67点	東京都中野区 助言 H23.8.29 C0122	株式会社協振技建	H23.8.22 H24.3.15
千葉県	袖ヶ浦市 一部	土地改良	基準点測量 基準点測量 基準点測量	2級 3級 4級	2点 16点 256点	千葉県袖ヶ浦市 助言 H23.8.29 C0123	株式会社エヌ・イー・エンジニアリング	H23.6.23 H24.1.31
東京都	八王子市 一部	土地区画整理	基準点測量	4級	90点	東京都八王子市 助言 H23.8.29 C0124	日本測地設計株式会社	H23.8.29 H24.2.29
千葉県	柏市 全域	都市計画	空中三角測量 修正測量	1000 2500	114.9km <sup>2</sup> 114.9km <sup>2</sup>	千葉県柏市 助言 H23.8.29 C0125	国際航業株式会社	H23.8.15 H24.3.16
長野県	小諸市 一部	総合計画	復旧測量(基準点) 復旧測量(基準点)	街区三角点 街区多角点	11点 42点	長野県小諸市 助言 H23.8.29 C0126	株式会社日研コンサル	H23.8.5 H24.3.31
長野県	飯田市 一部	都市計画	数値図化	1000	10.56km <sup>2</sup>	長野県飯田市 助言 H23.8.29 C0127	株式会社八州	H23.8.5 H24.2.29
茨城県	神栖市 一部 潮来市 一部	河川管理	航空レーザ測量 数値撮影(デジタル)	2500 地上画素寸法 20cm 2500	235km <sup>2</sup> 342km <sup>2</sup> 342km <sup>2</sup>	関東地方整備局利根川下流河川事務所 助言 H23.8.29 C0128	国際航業株式会社	H23.3.25 H24.3.9
茨城県	稲敷市 一部 河内村 一部							
茨城県	利根町 一部 取手市 一部							
茨城県	守谷市 一部 竜ヶ崎市 一部							
千葉県	銚子市 一部 香取市 一部							
千葉県	神崎町 一部 成田市 一部							
千葉県	栄町 一部 印西市 一部							
千葉県	柏市 一部 我孫子市 一部							
千葉県	東庄町 一部							
千葉県	四街道市 全域	都市計画	修正測量	2500	34.7km <sup>2</sup>	千葉県四街道市 助言 H23.8.29 C0129	三和航測株式会社	H23.8.4 H24.3.23
山梨県	昭和町 一部	下水道計画	数値図化 水準測量	1000 簡級	0.876km <sup>2</sup> 7.5km	山梨県昭和町 助言 H23.8.29 C0130	国際航業株式会社	H23.8.24 H23.10.31
埼玉県	日高市 一部	土地区画整理	復旧測量(基準点) 復旧測量(基準点) 復旧測量(基準点)	2級 3級 4級	3点 12点 190点	埼玉県日高市 助言 H23.9.2 C0131	株式会社八州	H23.6.2 H24.3.23
千葉県	佐倉市 全域	都市計画	修正測量	2500	103.59km <sup>2</sup>	千葉県佐倉市 助言 H23.9.2 C0132	株式会社パスコ	H23.8.8 H24.3.23
栃木県	宇都宮市 一部	都市計画	基準点測量	3級	1点	栃木県宇都宮市 助言 H23.9.2 C0133	協和測量設計株式会社	H23.7.20 H23.12.20
埼玉県	白岡町 一部	土地区画整理	基準点測量 基準点測量 基準点測量	1級 2級 3級	4点 4点 13点	埼玉県白岡町 助言 H23.9.2 C0134	昭和株式会社	H23.8.31 H24.3.16
東京都	墨田区 一部	地籍調査	基準点測量 基準点測量	2級 3級	13点 0.37km <sup>2</sup> 287点	東京都墨田区 助言 H23.9.2 C0135	社団法人東京公共嘱託登記土地家屋調査士協	H23.9.1 H24.3.23
埼玉県	越谷市 一部	土地区画整理	基準点測量 基準点測量	3級 4級	21点 200点	埼玉県越谷市 助言 H23.9.8 C0136	株式会社パスコ 株式会社パスコ	H23.8.31 H24.3.23

東京都	新宿区 一部	都市計画	基準点測量	4級	25点	都市再生機構東日本都市再生本部 助言 H23.9.8 C0137	大浦工測株式会社	H23.9.1 H24.9.30
群馬県	渋川市 一部	道路計画	基準点測量 基準点測量	2級 3級	6点 14点	関東地方整備局高崎河川国道事務所 助言 H23.9.8 C0138	株式会社オリス	H23.4.12 H23.12.27
埼玉県	吉川市 一部	土地区画整理	基準点測量 基準点測量 現地測量(数値地形図作成)	3級 4級 500	9点 115点 0.288km <sup>2</sup>	鉄道建設・運輸施設整備支援機構国鉄精算事業東日本支社 助言 H23.9.8 C0139	ランドブレイン株式会社	H23.9.1 H24.3.31
山梨県	富士吉田市 一部	農道管理	数値図化	MMS1000	11km	山梨県富士吉田市 助言 H23.9.6 C0140	株式会社パスコ	H23.8.25 H24.3.16
埼玉県	草加市 全域	都市計画	数値撮影(デジタル) 数値図化	地上画素寸法 12cm 2500	27.42km <sup>2</sup> 27.42km <sup>2</sup>	埼玉県草加市 助言 H23.9.6 C0141	国際航業株式会社	H23.8.10 H24.3.31
群馬県	渋川市 一部	道路計画	基準点測量 基準点測量	1級 3級	4点 9点	関東地方整備局高崎河川国道事務所 助言 H23.9.8 C0142	株式会社福田量地	H23.9.12 H24.11.30
茨城県	常陸大宮市 一部	都市計画	数値図化 数値図化	1000 2500	16.69km <sup>2</sup> 16.69km <sup>2</sup>	茨城県常陸大宮市 助言 H23.9.8 C0143	株式会社パスコ	H23.9.16 H24.3.12
長野県	飯田市 一部	都市計画	数値図化	2500	35.89km <sup>2</sup>	長野県飯田市 助言 H23.9.8 C0144	新日本航業株式会社	H23.8.9 H24.2.17
埼玉県	宮代町 全域	都市計画	地形図等成果の座標補正 修正測量	2500 2500	15.95km <sup>2</sup> 15.95km <sup>2</sup>	埼玉県宮代町 助言 H23.9.8 C0145	株式会社パスコ	H23.8.1 H24.2.29
千葉県	山武市 一部	河川用地	基準点測量	1級	2点	千葉県山武土木事務所 助言 H23.9.13 C0146	株式会社サン測量設計	H23.9.10 H24.3.25
山梨県	都留市 一部	道路管理	基準点測量 基準点測量 基準点測量 路線測量 現地測量(数値地形図作成)	1級 2級 4級 500 500	3点 3点 48点 1.7km 0.09km <sup>2</sup>	山梨県富士・東部建設事務所 助言 H23.9.13 C0147	株式会社OMT 東和測量設計株式会社	H23.7.14 H24.3.15
山梨県	山梨市 一部	河川管理	水準測量	2級	24.4km 2点	関東地方整備局甲府河川国道事務所 助言 H23.9.13 C0148	株式会社シグマ技研	H23.4.15 H24.3.31
埼玉県	越生町 全域	固定資産	数値撮影(デジタル)	地上画素寸法 16cm	40.44km <sup>2</sup>	埼玉県越生町 助言 H23.9.13 C0149	株式会社パスコ	H23.5.17 H24.3.23
東京都	北区 一部	土地区画整理	基準点測量	4級	4点	東京都北区 助言 H23.9.16 C0150	昭和株式会社	H23.9.12 H24.3.30
埼玉県	新座市 一部	土地区画整理	復旧測量(基準点) 復旧測量(基準点) 基準点測量 基準点測量	1級 2級 3級 4級	5点 4点 8点 210点	埼玉県新座市 助言 H23.9.13 C0151	セントラルコンサルタント株式会社	H23.7.14 H24.3.15
神奈川県	箱根町 一部 南足柄市 一部	その他	修正測量	500	11km	神奈川県西土木事務所 助言 H23.9.15 C0152	株式会社パスコ	H23.9.8 H24.1.31
長野県	辰野町 一部	都市計画	既成図数値化 その他 修正測量 数値図化	2500 2500 2500 2500	43.29km <sup>2</sup> 43.29km <sup>2</sup> 43.29km <sup>2</sup> 1.38km <sup>2</sup>	長野県辰野町 助言 H23.9.15 C0153	株式会社協同測量社	H23.8.30 H24.2.29
東京都	府中市 一部	都市計画	基準点測量	4級	120点	東京都府中市 助言 H23.9.16 C0154	株式会社ユニオン技術	H23.9.5 H24.2.29
東京都	江東区 一部	道路管理	基準点測量	4級	43点	東京都江東区 助言 H23.9.16 C0155	東日本総合計画株式会社	H23.8.18 H24.2.17
千葉県	富里市 全域	都市計画	修正測量	2500	53.91km <sup>2</sup>	千葉県富里市 助言 H23.9.16 C0156	株式会社パスコ	H23.7.30 H24.3.23
東京都	江東区 一部	道路管理	基準点測量	4級	106点	東京都江東区 助言 H23.9.16 C0157	株式会社すみれ測量設計事務所	H23.8.19 H24.3.16
東京都	北区 一部	道路管理	基準点測量	4級	18点	東京都北区 助言 H23.9.16 C0158	株式会社ランド・スケール	H23.9.5 H24.3.16
埼玉県	東松山市 一部	地籍調査	復旧測量(基準点) 復旧測量(基準点)	2級 3級	1点 15点	埼玉県東松山市 助言 H23.9.16 C0159	武州測量株式会社	H23.9.30 H24.3.30
埼玉県	川越市 一部	道路計画	基準点測量 基準点測量 水準測量 水準測量 現地測量(数値地形図作成)	3級 4級 3級 4級 2500	1点 12点 2km 0.33km 0.026km <sup>2</sup>	埼玉県川越市 助言 H23.9.16 C0160	東日本総合計画株式会社	H23.7.19 H24.3.16
神奈川県	綾瀬市 一部	その他	基準点測量	4級	15点	防衛省南関東防衛局 助言 H23.9.16 C0161	株式会社ランドサーベイ	H23.9.9 H24.1.31
神奈川県	藤沢市 一部							
長野県	松本市 一部	道路管理	修正測量	1000	0.158km <sup>2</sup>	長野県松本市 助言 H23.9.15 C0162	国際航業株式会社	H23.9.1 H24.3.30
茨城県	筑西市 一部	都市計画	直接定位計算 数値図化	2500 2500	40.14km <sup>2</sup> 40.14km <sup>2</sup>	茨城県筑西市 助言 H23.9.30 C0163	朝日航洋株式会社	H23.8.13 H24.1.10
埼玉県	宮代町 全域	固定資産	数値撮影(デジタル)	地上画素寸法 12cm	15.95km <sup>2</sup>	埼玉県宮代町 助言 H23.9.26 C0164	株式会社パスコ	H23.5.9 H24.3.23

埼玉県	川越市 一部 熊谷市 全域 川口市 全域 行田市 全域 所沢市 全域 飯能市 一部 加須市 全域 本庄市 一部 東松山市 全域 春日部市 全域 狭山市 全域 羽生市 全域 鴻巣市 全域 深谷市 全域 上尾市 全域 草加市 全域 越谷市 全域 蕨市 全域 戸田市 全域 入間市 全域 朝霞市 全域 志木市 全域 和光市 全域 新座市 全域 桶川市 全域 久喜市 全域 北本市 全域 八潮市 全域 富士見市 全域 三郷市 全域	地盤変動調査	水準測量	1級	905km	埼玉県 助言 H23.9.29 C0165	埼玉県測量設計業共同組合	H23.9.15 H24.3.23
埼玉県	さいたま市 一部	道路計画	復旧測量(基準点)	3級	1点	埼玉県さいたま市 助言 H23.9.29 C0166	株式会社中央測地	H23.8.18 H24.3.9
山梨県	上野原市 一部	土地区画整理	基準点測量 基準点測量	2級 3級	2点 4点	山梨県上野原市 助言 H23.9.29 C0167	株式会社東測	H23.7.28 H24.3.30
長野県	塩尻市 一部	道路管理	基準点測量	3級	4点	関東地方整備局長野国道事務所	国際測地株式会社	H23.7.15 H23.12.20
埼玉県	越谷市 一部	ほ場整備	基準点測量 基準点測量 現地測量(数値地形図作成)	3級 4級 500	3点 17点 0.087km <sup>2</sup>	埼玉県越谷市 助言 H23.9.29 C0169	国内測量設計株式会社	H23.7.25 H24.3.28
千葉県	茂原市 一部 東金市 一部 勝浦市 一部 匝瑳市 一部 いすみ市 一部 大網白里町 一部 九十九里町 一部 横芝光町 一部 一宮町 一部 睦沢町 一部 長生村 一部 白子町 一部 大多喜町 一部 御宿町 一部	地盤変動調査	水準測量	1級	145km	千葉県 助言 H24.3.5 C0170	株式会社協立コンサルタンツ	H23.9.13 H24.3.23
千葉県	銚子市 一部 市川市 全域 船橋市 全域 松戸市 全域 野田市 全域 茂原市 全域 成田市 一部 佐倉市 全域 東金市 全域 旭市 一部 習志野市 全域 柏市 全域 勝浦市 一部 市原市 全域 流山市 全域 八千代市 全域 我孫子市 全域 鎌ヶ谷市 全域 君津市 一部 浦安市 全域 四街道市 全域 袖ヶ浦市 一部 八街市 全域 印西市 全域 白井市 全域 富里市 全域 匝瑳市 一部 山武市 全域 いすみ市 一部 大網白里市 全域	地盤変動調査	水準測量	1級	1859km	千葉県 助言 H23.9.29 C0171	株式会社八州 株式会社中庭測量コンサルタント 国際測地株式会社 昭和株式会社 株式会社コーケン	H23.10.15 H24.5.31
茨城県	那珂市 全域	都市計画	修正測量	2500	97.8km <sup>2</sup>	茨城県那珂市 助言 H23.9.30 C0172	朝日航洋株式会社	H23.9.1 H24.3.15
千葉県	船橋市 一部	下水道計画	カラー撮影(フィルム) 空中三角測量 水準測量 数値図化	4000 500 簡級 500	0.241km <sup>2</sup> 4点 3.4km 0.241km <sup>2</sup>	千葉県船橋市 助言 H23.9.30 C0173	アジア航測株式会社	H23.8.27 H24.1.23
神奈川県	大和市 全域	都市計画	修正測量	2500	27.06km <sup>2</sup>	神奈川県大和市 助言 H23.9.30 C0174	株式会社パスコ	H23.8.19 H24.3.15
神奈川県	横浜市 一部	その他	基準点測量	1級	17点	神奈川県横浜市 助言 H23.10.11 C0175	株式会社トーアテック	H23.10.3 H24.3.21
千葉県	千葉市 一部	その他	基準点測量 基準点測量 基準点測量	1級 2級 街区三角点	17点 25点 4点	千葉県千葉市 助言 H23.10.11 C0176	空間情報サービス株式会社	H23.9.26 H23.11.30
埼玉県	毛呂山町 全域	固定資産	数値撮影(デジタル)	地上画素寸法 16cm	34.03km <sup>2</sup>	埼玉県毛呂山町 助言 H23.9.30 C0177	株式会社パスコ	H23.6.1 H24.3.16
長野県	松本市 一部	砂防計画	航空レーザ測量 数値図化	1000 グリッドデータ	353km <sup>2</sup> 353km <sup>2</sup>	北陸地方整備局松本砂防事務所 助言 H23.9.30 C0178	中日本航空株式会社	H23.9.8 H24.2.29
群馬県	藤岡市 一部	道路計画	基準点測量 基準点測量	1級 3級	3点 3点	群馬県藤岡市 助言 H23.10.11 C0179	技研測量設計株式会社	H23.7.8 H24.2.29
群馬県	東吾妻町 一部	都市計画	数値図化	2500	7.7km <sup>2</sup>	群馬県東吾妻町 助言 H23.10.11 C0180	技研測量設計株式会社	H23.8.23 H24.2.29
茨城県	水戸市 一部	都市計画	修正測量	2500	62.73km <sup>2</sup>	茨城県水戸市 助言 H23.10.11 C0181	アジア航測株式会社	H23.8.30 H24.3.15
茨城県	つくば市 一部	道路管理	数値図化	500	27km	茨城県つくば市 助言 H23.10.10 C0182	株式会社パスコ	H23.10.3 H24.3.15
長野県	信濃町 一部	都市計画	既成図数値化 修正測量 地図編集	2500 2500 10000	25.85km <sup>2</sup> 11.68km <sup>2</sup> 149.27km <sup>2</sup>	長野県信濃町 助言 H23.10.11 C0183	株式会社こうそく	H23.8.15 H24.3.31
山梨県	都留市 一部	河川管理	数値撮影(デジタル) 数値図化	地上画素寸法 11cm 500	8.44km <sup>2</sup> 0.72km <sup>2</sup>	山梨県富士・東部建設事務所 助言 H23.10.11 C0184	三和航測株式会社	H23.9.27 H24.3.15
長野県	富士見町 一部	砂防計画	数値図化	2500	23.1km <sup>2</sup>	長野県諏訪建設事務所 助言 H23.10.11 C0185	株式会社八州	H23.8.15 H23.12.15
群馬県	千代田町 一部 大泉町 一部	道路計画	数値図化	2500	10km <sup>2</sup>	群馬県県土整備部道路整備課 助言 H23.10.11 C0186	日本工営株式会社	H23.10.15 H24.2.29
埼玉県	行田市 一部 熊谷市 一部							
山梨県	笛吹市 一部	河川管理	数値撮影(デジタル) 数値図化	地上画素寸法 11cm 500	0.89km <sup>2</sup> 0.068km <sup>2</sup>	山梨県峡東建設事務所 助言 H23.10.11 C0187	三和航測株式会社	H23.10.4 H24.3.15
神奈川県	伊勢原市 全域	都市計画	数値撮影(デジタル) 修正測量	地上画素寸法 20cm 2500	55.52km <sup>2</sup> 44.44km <sup>2</sup>	神奈川県伊勢原市 助言 H23.10.11 C0188	株式会社パスコ	H23.9.8 H24.2.28

埼玉県	羽生市 全域	固定資産	数値撮影(デジタル) 写真地図作成(デジタル オルソ)	地上画素寸法 16cm 1000	58.55km <sup>2</sup> 58.55km <sup>2</sup>	埼玉県羽生市 助言 H23.10.11 C0189	株式会社ナカノアイシス テム	H23.9.1 H24.3.15
栃木県	矢板市 全域	固定資産	数値撮影(デジタル) 写真地図作成(デジタル オルソ)	地上画素寸法 12cm 1000	170.66km <sup>2</sup> 170.66km <sup>2</sup>	栃木県矢板市 助言 H23.10.11 C0190	株式会社ナカノアイシス テム	H23.9.29 H24.3.9
栃木県	塩谷町 一部 日光市 一部	砂防計画	航空レーザ測 量 数値図化	1000 グリッドデータ 1000	115km <sup>2</sup> 115km <sup>2</sup>	関東地方整備局日光砂防事務 所 助言 H23.10.18 C0191	株式会社パスコ	H23.9.16 H24.3.15
東京都	江戸川区 一部	道路管理	基準点測量 基準点測量	3級 4級	11点 996点	東京都江戸川区 助言 H23.10.12 C0192	株式会社大洋測量設計 社 新栄測量設計株式会社 有限会社ファースト測量 株式会社瑞穂設計	H23.8.1 H24.3.30
長野県	塩尻市 全域	都市計画	既成図数値 化 既成図数値 化 既成図数値 化 修正測量 数値図化 地図編集	500 1000 2500 2500 2500 10000	885km <sup>2</sup> 885km <sup>2</sup> 52.09km <sup>2</sup> 146.34km <sup>2</sup> 15.43km <sup>2</sup> 290.13km <sup>2</sup>	長野県塩尻市 助言 H23.10.18 C0193	株式会社こうそく	H23.10.1 H24.9.28
千葉県	栄町 一部	地籍調査	基準点測量	1級	5点	千葉県栄町 助言 H23.10.12 C0194	京葉測量株式会社	H23.9.26 H23.11.30
東京都	狛江市 全域	都市計画	復旧測量(基 準点) 復旧測量(基 準点) 復旧測量(基 準点) 復旧測量(基 準点) 復旧測量(基 準点)	1級 2級 街区三角点 3級 街区多角点	5点 6点 10点 14点 155点	東京都狛江市 助言 H23.10.26 C0195	大輝測量株式会社	H23.10.12 H24.3.23
埼玉県	三郷市 全域	固定資産	数値撮影(デ ジタル)	地上画素寸法 12cm	30.16km <sup>2</sup>	埼玉県三郷市 助言 H23.10.18 C0196	国際航業株式会社	H23.8.17 H24.3.16
神奈川県	寒川町 全域	地盤変動 調査	水準測量	1級	21.19km	神奈川県寒川町 助言 H23.10.20 C0197	株式会社中央測量	H23.10.4 H24.3.30
千葉県	旭市 一部 匝瑳市 一部	森林計画	数値撮影(デ ジタル)	地上画素寸法 25cm	53.17km <sup>2</sup>	千葉県北部林業事務所 助言 H23.10.18 C0198	株式会社パスコ	H23.9.2 H23.10.31
千葉県	横芝光町 一部 山武市 一部							
千葉県	九十九里町 一部 白子町 一部							
千葉県	長生村 一部 一宮町 一部							
埼玉県	さいたま市 全域	地盤変動 調査	水準測量	1級	124km <sup>2</sup>	埼玉県さいたま市 助言 H23.10.20 C0199	埼玉県測量設計業協同 組合	H23.10.7 H24.3.23
山梨県	甲斐市 一部	都市計画	数値図化	500	0.08km <sup>2</sup>	山梨県 助言 H23.10.18 C0200	三和航測株式会社	H23.9.27 H24.3.2
神奈川県	横浜市 一部	地盤変動 調査	水準測量	1級	155km	神奈川県横浜市 助言 H23.10.20 C0201	安武測量設計株式会社	H23.9.5 H24.1.14
神奈川県	横浜市 一部	地盤変動 調査	水準測量	1級	159km	神奈川県横浜市 助言 H23.10.20 C0202	株式会社建社	H23.9.5 H24.1.14
神奈川県	寒川町 一部	都市計画	基準点測量	3級	4点	神奈川県寒川町 助言 H23.10.20 C0203	神奈川調査設計株式會 社	H23.10.5 H24.3.30
埼玉県	戸田市 一部	土地区画 整理	基準点測量	4級	494点	埼玉県戸田市 助言 H23.10.20 C0204	株式会社彩都コンサル タント	H23.9.2 H24.3.30
神奈川県	横浜市 一部	都市計画	基準点測量 現地測量(数 値地形図作 成)	4級 500	232点 0.3km <sup>2</sup>	法務省横浜地方方法務局 助言 H23.10.20 C0205	三和測量株式会社	H23.6.17 H25.3.29
神奈川県	横浜市 一部	固定資産	基準点測量 基準点測量	3級 4級	4点 8点	防衛省南関東防衛局 助言 H23.10.20 C0206	三枝測量設計株式会社	H23.9.14 H24.2.15
神奈川県	相模原市 一部							
神奈川県	藤沢市 全域	地盤変動 調査	水準測量	1級	59.414km	神奈川県藤沢市 助言 H23.10.20 C0207	有限会社明成測量調査 設計	H23.10.19 H24.3.31
茨城県	土浦市 一部	土地区画 整理	基準点測量 現地測量(数 値地形図作 成)	3級 1000	5点 0.41km <sup>2</sup>	茨城県南農林事務所 助言 H23.10.20 C0208	茨城県土地改良事業団 体連合会	H23.8.6 H24.3.25
群馬県	太田市 一部	土地区画 整理	基準点測量	3級	0.0128km <sup>2</sup> 3点	太田市土地開発公社 助言 H23.10.26 C0209	都市設計株式会社	H23.11.1 H23.12.22
東京都	八王子市 一部	土地区画 整理	基準点測量	2級	6点	川口土地区画整理組合設立準 備会 助言 H23.10.26 C0210	昭和株式会社	H23.10.1 H24.3.31
神奈川県	茅ヶ崎市 一部	都市計画	基準点測量 基準点測量	2級 3級	11点 2点	神奈川県茅ヶ崎市 助言 H23.10.26 C0211	中野設計工務株式会社	H23.8.22 H24.2.27
群馬県	東吾妻町 一部	土地改良	基準点測量 基準点測量 基準点測量	2級 3級 4級	2点 4点 28点	群馬県東吾妻町 助言 H23.10.26 C0212	群馬県土地改良事業団 体連合会	H23.10.11 H24.3.26
群馬県	東吾妻町 一部	土地改良	基準点測量 基準点測量 基準点測量	2級 3級 4級	3点 4点 99点	群馬県東吾妻町 助言 H23.10.26 C0213	群馬県土地改良事業団 体連合会	H23.10.11 H24.3.26

茨城県	日立市 全域 ひたちなか市全域	固定資産	数値撮影(デジタル)	地上画素寸法 15cm	2522.69km <sup>2</sup>	茨城県 助言 H23.10.27 C0214	三和航測株式会社 株式会社ウエスコ	H23.8.22 H24.3.15
茨城県	大洗町 全域 水戸市 全域		写真地図作成(デジタル)	1000	2522.69km <sup>2</sup>			
茨城県	城里町 全域 笠間市 全域		写真地図作成(デジタル)	2500				
茨城県	石岡市 全域 かすみがうら市全域		写真地図作成(デジタル)					
茨城県	阿見町 全域 境町 全域							
茨城県	坂東市 全域 守谷市 全域							
茨城県	つくばみらい市全域 取手市 全域							
茨城県	竜ヶ崎市 全域 鹿嶋市 全域							
茨城県	潮来市 全域 神栖市 全域							
茨城県	土浦市 全域 高萩市 一部							
群馬県	千代田町 一部	土地区画整理	現地測量(数値地形図作成)	500	0.22km <sup>2</sup>	千代田町舞木土地区画整理組合 助言 H23.11.4 C0215	昭和株式会社	H23.10.24 H24.2.29
東京都	町田市 全域	総合計画	復旧測量(基準点)	3級 街区多角点	810点	東京都町田市 助言 H23.11.4 C0216	株式会社測技社	H24.1.20 H24.3.19
			復旧測量(基準点)	4級 街区多角点節点	711点			
			復旧測量(基準点)		2654点			
			復旧測量(基準点)		1635点			
群馬県	館林市 全域 伊勢崎市 全域	地盤変動調査	水準測量	1級	400km	群馬県 助言 H23.11.4 C0217	三陽測量株式会社	H23.11.7 H24.3.30
群馬県	玉村町 全域 太田市 全域							
群馬県	板倉町 全域 藤岡市 一部							
群馬県	明和町 全域							
群馬県	千代田町 全域							
群馬県	大泉町 全域							
群馬県	邑楽町 全域							
群馬県	前橋市 全域							
群馬県	高崎市 全域							
群馬県	東吾妻町 一部	土地区画整理	現地測量(数値地形図作成)	500 3級	7点 5点	東吾妻町駅北土地区画整理組合 助言 H23.11.9 C0218	技研測量設計株式会社	H23.9.22 H24.2.29
群馬県	嬭恋村 一部 高崎市 一部	砂防計画	航空レーザ測量	500	3.2km <sup>2</sup>	関東地方整備局利根川水系砂防事務所 助言 H23.11.2 C0219	中日本航空株式会社	H23.9.29 H24.1.31
群馬県	上野村 一部		数値図化 数値撮影(デジタル)	500 地上画素寸法 8cm	3.2km <sup>2</sup> 3.2km <sup>2</sup>			
栃木県	宇都宮市 一部	その他	基準点測量	1級	1点	栃木県立宇都宮工業高等学校 助言 H23.11.9 C0220	栃木県立宇都宮工業高等学校	H23.11.10 H24.3.1
千葉県	匝瑳市 一部	その他	基準点測量	3級	8点	千葉県海匠農業事務所 助言 H23.11.9 C0221	高木測量株式会社	H23.12.1 H24.3.30
			基準点測量	4級	1.86km <sup>2</sup>			
			現地測量(数値地形図作成)	500	1.86km <sup>2</sup>			
千葉県	松戸市 一部	都市計画	復旧測量(基準点)	1級	1点	千葉県松戸市 助言 H23.11.9 C0222	アスカ測量設計株式会社	H23.11.7 H24.2.28
			復旧測量(基準点)	3級	1点			
埼玉県	さいたま市 一部	都市計画	基準点測量	1級	1点	埼玉県さいたま市 助言 H23.11.9 C0223	株式会社GIS関東	H23.10.12 H24.3.26
			復旧測量(基準点)	1級	7点			
			基準点測量	2級	2点			
			復旧測量(基準点)	2級	4点			
東京都	葛飾区 一部 江戸川区 一部	河川計画	修正測量	2500	72km <sup>2</sup>	関東地方整備局江戸川河川事務所 助言 H23.11.8 C0224	永和開発サーベイ株式会社	H23.9.29 H24.2.4
千葉県	松戸市 一部 市川市 一部							
千葉県	野田市 一部 流山市 一部							
埼玉県	吉川市 一部 三郷市 一部							
埼玉県	幸手市 一部 春日部市 一部							
埼玉県	松伏町 一部 杉戸町 一部							
茨城県	五霞村 一部							
埼玉県	皆野町 全域	固定資産	数値撮影(デジタル)	地上画素寸法 12cm	63.91km <sup>2</sup>	埼玉県皆野町 助言 H23.11.8 C0225	アジア航測株式会社	H23.11.14 H24.3.26
東京都	町田市 全域	総合計画	復旧測量(基準点)	2級、改測	45点	東京都町田市 助言 H23.11.15 C0226	測技社	H23.11.1 H24.3.19
			復旧測量(基準点)	2級、改算	333点			
東京都	新宿区 全域	総合計画	復旧測量(基準点)	2級、改測	22点	東京都新宿区 助言 H23.11.15 C0227	株式会社八州	H23.9.29 H24.3.30
			復旧測量(基準点)	2級、改算	202点			
			復旧測量(基準点)	街区多角点	174点			

東京都	大田区 全域	総合計画	復旧測量(基準点) 復旧測量(基準点) 復旧測量(基準点)	1級 2級 街区三角点	16点 125点 64点	東京都大田区 助言 H23.11.15 C0228	株式会社協立コンサルタンツ	H23.10.24 H24.1.30
埼玉県	さいたま市 一部	都市計画	基準点測量	4級	10点	埼玉県さいたま市 助言 H23.11.15 C0229	塩川設計測量株式会社	H23.10.28 H24.1.31
埼玉県	志木市 一部	固定資産	数値撮影(デジタル)	地上画素寸法 8cm	9.06km <sup>2</sup>	埼玉県志木市 助言 H23.11.21 C0230	株式会社パスコ	H23.9.30 H24.3.26
山梨県	身延町 一部	河川計画	数値図化 数値図化	1000 500	3.68km <sup>2</sup> 0.15km <sup>2</sup>	山梨県峡南建設事務所 助言 H23.11.7 C0231	アジア航測株式会社	H23.9.28 H24.3.15
埼玉県	秩父市 一部	農地開発	基準点測量	4級	129点	埼玉県秩父農林振興センター 助言 H23.11.15 C0232	有限会社セキタ測量事務所	H23.11.7 H24.3.30
東京都	杉並区 一部	その他	現地測量(数値地形図作成) 基準点測量	500 4級	0.047km <sup>2</sup> 45点	東京都杉並区 助言 H23.11.15 C0233	大和測量設計株式会社	H23.9.8 H24.3.15
群馬県	富岡市 一部	土地改良	基準点測量 基準点測量 基準点測量	2級 3級 4級	5点 4点 68点	群馬県富岡市 助言 H23.11.16 C0234	群馬県土地改良事業団体連合会	H23.11.4 H24.3.25
埼玉県	川口市 一部	道路管理	基準点測量	3級	36点	埼玉県川口市 助言 H23.11.15 C0235	株式会社本州	H23.10.20 H23.12.27
東京都	中央区 全域	都市計画	復旧測量(基準点)	街区三角点	1点	東京都中央区 助言 H23.11.15 C0236	双葉航測株式会社	H23.10.31 H24.2.10
東京都	瑞穂町 全域	都市計画	復旧測量(基準点)	2級	20点	東京都瑞穂町 助言 H23.11.15 C0237	株式会社ヤチホ	H23.11.14 H24.3.31
東京都	奥多摩町 一部 武蔵村山市 一部	都市計画	基準点測量	1級	43点	東京都土木技術支援・人材育成センター 助言 H23.11.16 C0238	株式会社中庭測量コンサルタント	H23.11.10 H24.3.23
東京都	檜原村 一部 立川市 一部							
東京都	青梅市 一部 日野市 一部							
東京都	日の出町 一部 町田市 一部							
東京都	あきるの市 一部 多摩市 一部							
東京都	八王子市 一部 国立市 一部							
東京都	瑞穂町 一部 国分寺市 一部							
東京都	羽村市 一部 小平市 一部							
東京都	福生市 一部 東村山市 一部							
東京都	昭島市 一部 府中市 一部							
東京都	葛飾区 一部 千代田区 一部	都市計画	基準点測量	1級	40点	東京都土木技術支援・人材育成センター 助言 H23.11.16 C0239	株式会社八州	H23.11.10 H24.3.23
東京都	江戸川区 一部 港区 一部							
東京都	足立区 一部 品川区 一部							
東京都	墨田区 一部 大田区 一部							
東京都	江東区 一部 板橋区 一部							
東京都	荒川区 一部 豊島区 一部							
東京都	台東区 一部 中野区 一部							
東京都	中央区 一部 新宿区 一部							
東京都	北区 一部 渋谷区 一部							
東京都	文京区 一部 目黒区 一部							
茨城県	土浦市 一部	土地区画整理	基準点測量 現地測量(数値地形図作成) 現地測量(数値地形図作成)	4級 250 500	57点 0.2km <sup>2</sup> 62点	土浦・かすみがうら土地区画整理一部事務組合 助言 H23.11.24 C0240	倉持測量株式会社	H23.11.1 H24.3.11
茨城県	かすみがうら市 一部							
東京都	北区 一部	道路管理	基準点測量	4級	83点	東京都北区 助言 H23.11.16 C0241	大浦工測株式会社	H23.11.2 H24.3.30
群馬県	神流町 全域	固定資産	数値撮影(デジタル)	地上画素寸法 13cm	114.69km <sup>2</sup>	群馬県神流町 助言 H23.11.16 C0242	株式会社パスコ	H23.10.24 H24.3.16
埼玉県	川越市 全域	固定資産	数値撮影(デジタル)	地上画素寸法 13cm	109.16km <sup>2</sup>	埼玉県川越市 助言 H23.11.16 C0243	株式会社パスコ	H23.10.24 H24.3.23
茨城県	下妻市 一部 常総市 一部	地盤変動調査	水準測量	1級	240km	茨城県 助言 H23.11.16 C0244	株式会社共栄測地	H23.10.31 H24.3.28
茨城県	八千代町 一部 つくば市 一部							
茨城県	古河市 一部							
茨城県	境町 一部							
茨城県	五霞町 一部							
茨城県	坂東市 一部							
茨城県	守谷市 一部							
茨城県	取手市 一部							
茨城県	竜ヶ崎市 一部							
茨城県	つくばみらい市 一部							



埼玉県	小川町 一部	地籍調査	復旧測量(基準点) 復旧測量(基準点)	1級 2級	2点 3点	埼玉県小川町 助言 H23.11.17 C0245	西武測量設計株式会社	H23.11.10 H23.11.17
東京都	北区 一部	土地区画整理	基準点測量	4級	31点	東京都第二区画整理事務所 助言 H23.11.16 C0246	株式会社双葉	H23.11.21 H24.3.30
山梨県	甲斐市 一部	道路計画	基準点測量 水準測量	3級 3級	1点 0.5km	関東地方整備局甲府河川国道事務所 助言 H23.11.16 C0247	株式会社日測	H23.11.1 H23.12.15
長野県	佐久市 一部	土地区画整理	基準点測量	2級	3点	長野県佐久市 助言 H23.11.17 C0248	株式会社浅間エンジニアリング	H23.11.1 H23.12.20
千葉県	旭市 全域	固定資産	数値撮影(デジタル)	地上画素寸法 12cm	129.91km <sup>2</sup>	千葉県旭市 助言 H23.11.21 C0249	国際航業株式会社	H23.11.9 H24.3.31
千葉県	南房総市 全域	固定資産	数値撮影(デジタル) 写真地図作成(デジタルオルソ)	地上画素寸法 15cm 1000	230.22km <sup>2</sup> 230.22km <sup>2</sup>	千葉県南房総市 助言 H23.11.21 C0250	朝日航洋株式会社	H23.10.20 H24.3.21
長野県	飯島町 一部	砂防計画	航空レーザ測量 数値図化	1000 グリッドデータ	10.7km <sup>2</sup> 10.7km <sup>2</sup>	中部地方整備局天竜川上流河川事務所 助言 H23.11.21 C0251	中日本航空株式会社	H23.10.1 H24.3.23
栃木県	小山市 全域	固定資産	数値撮影(デジタル)	地上画素寸法 12cm	171.61km <sup>2</sup>	栃木県小山市 助言 H23.11.21 C0252	アクリーグ株式会社	H23.12.20 H24.4.30
神奈川県	藤沢市 一部	総合計画	復旧測量(基準点)	1級	60点	神奈川県藤沢市 助言 H23.11.17 C0253	明和測量設計株式会社	H23.10.14 H24.1.16
東京都	墨田区 一部	土地区画整理	基準点測量 基準点測量 現地測量(数値地形図作成)	3級 4級 500	3点 28点 0.0643km <sup>2</sup> 1点	押上・業平橋周辺土地区画整理組合 助言 H23.11.17 C0254	東日本総合計画株式会社	H23.12.1 H24.3.31
長野県	御代田町 一部	河川管理	基準点測量 基準点測量	1級 3級	1点 4点	長野県御代田町 助言 H23.11.17 C0255	株式会社タイヨーエンジニア	H23.11.14 H24.3.26
神奈川県	伊勢原市 一部	農地開発	基準点測量	4級	169点	神奈川県湘南地域県政総合センター 助言 H23.11.17 C0256	有限会社ミナミ測量	H23.11.1 H24.3.30
栃木県	さくら市 一部	道路管理	復旧測量(基準点)	3級	22点	関東地方整備局宇都宮国道事務所 助言 H23.11.17 C0257	株式会社こうそく	H23.9.13 H24.3.16
栃木県	矢板市 一部		基準点測量 水準測量	4級 4級	70点 6.6km			
埼玉県	川越市 一部	地籍調査	復旧測量(基準点) 復旧測量(基準点) 復旧測量(基準点) 復旧測量(基準点)	2級 3級 街区三角点 街区多角点	1点 6点 5点 17点	埼玉県川越市 助言 H23.11.17 C0258	株式会社ミカミ・アイエヌジー	H23.11.10 H24.3.9
千葉県	八千代市 一部	土地区画整理	基準点測量 基準点測量	1級 3級	3点 4点	千葉県八千代市 助言 H23.11.17 C0259	株式会社オオバ	H23.11.21 H24.3.16
神奈川県	綾瀬市 一部	環境調査	基準点測量	4級	3点	防衛省南関東防衛局 助言 H23.11.24 C0260	株式会社ランドサーベイ	H23.11.4 H24.1.31
東京都	世田谷区 一部	総合計画	復旧測量(基準点) 復旧測量(基準点) 復旧測量(基準点)	2級 2級 3級	36点 256点 3425点	東京都世田谷区 助言 H23.11.24 C0261	株式会社八州	H23.11.28 H24.3.23
神奈川県	横浜市 一部	道路管理	既成図数値化	500	152.4375km <sup>2</sup>	神奈川県横浜市 助言 H23.11.21 C0262	国際航業株式会社	H23.10.19 H24.3.2
埼玉県	三郷市 一部 八潮市 一部	河川管理	修正測量 修正測量	1000 2500	4.96km <sup>2</sup> 10.65km <sup>2</sup>	関東地方整備局江戸川河川事務所 助言 H23.11.21 C0263	大和測量設計株式会社	H23.9.30 H24.2.4
埼玉県	越谷市 一部 草加市 一部							
埼玉県	松伏町 一部							
東京都	葛飾区 一部 足立区 一部							
東京都	青梅市 全域	地籍調査	復旧測量(基準点) 復旧測量(基準点) 復旧測量(基準点)	2級 3級 4級	192点 475点 384点	東京都青梅市 助言 H23.11.24 C0264	株式会社八州	H23.11.25 H23.12.26
神奈川県	平塚市 全域	総合計画	復旧測量(基準点) 復旧測量(基準点) 復旧測量(基準点) 復旧測量(基準点) 復旧測量(基準点)	1級 2級 街区三角点 3級 街区多角点	27点 5点 33点 86点 51点	神奈川県平塚市 助言 H23.11.24 C0265	有限会社富士測量事務所	H23.10.12 H24.3.15
千葉県	大多喜町 全域	固定資産	数値撮影(デジタル)	地上画素寸法 20cm	129.84km <sup>2</sup>	千葉県大多喜町 助言 H23.11.24 C0266	株式会社バスコ	H23.12.1 H24.2.20
群馬県	前橋市 一部	都市計画	地図編集 地図編集	10000 25000	70.42km <sup>2</sup> 70.42km <sup>2</sup>	群馬県前橋市 助言 H23.11.24 C0267	技研測量設計株式会社	H23.11.2 H24.1.31
山梨県	甲府市 一部	総合計画	復旧測量(基準点) 復旧測量(基準点)	街区三角点 街区多角点	63点 306点	山梨県甲府市 助言 H24.3.5 C0268	株式会社富士エンジニアリング	H23.10.14 H24.3.30
東京都	板橋区 全域	総合計画	復旧測量(基準点) 復旧測量(基準点) 復旧測量(基準点)	2級 街区多角点 3級	106点 396点 177点	東京都板橋区 助言 H23.11.24 C0269	東日本総合計画株式会社	H23.11.28 H24.3.15
東京都	板橋区 一部	総合計画	復旧測量(基準点)	4級	192点	東京都板橋区 助言 H23.11.24 C0270	大同情報技術株式会社	H23.11.28 H24.3.15
東京都	板橋区 一部	総合計画	復旧測量(基準点)	4級	623点	東京都板橋区 助言 H23.11.24 C0271	株式会社森測量設計事務所	H23.11.28 H24.3.15

東京都	板橋区 一部	総合計画	復旧測量(基準点)	4級	332点	東京都板橋区 助言 H23.11.24 C0272	測建技術株式会社	H23.11.28 H24.3.15
山梨県	甲府市 一部	地盤変動調査	水準測量	1級	83km	山梨県 助言 H23.11.24 C0273	昭和測量株式会社	H23.10.28 H24.3.30
山梨県	甲斐市 一部							
山梨県	笛吹市 一部							
山梨県	中央市 一部							
山梨県	昭和町 一部							
東京都	練馬区 全域	総合計画	基準点測量 基準点測量	1級 2級	8点 43点	東京都練馬区 助言 H23.11.24 C0274	三和航測株式会社	H23.11.21 H24.1.31
群馬県	伊勢崎市 全域	総合計画	復旧測量(基準点) 復旧測量(基準点)	1級 2級	91点 354点	群馬県伊勢崎市 助言 H23.11.24 C0275	都市設計株式会社	H23.11.10 H24.3.15
栃木県	真岡市 一部	地盤変動調査	水準測量	1級	390km	栃木県 助言 H23.11.24 C0276	昭和株式会社	H23.11.25 H24.3.21
栃木県	下野市 一部							
栃木県	栃木市 一部							
栃木県	小山市 一部							
栃木県	佐野市 一部							
栃木県	足利市 一部							
栃木県	上三川町 一部							
栃木県	野木町 一部							
東京都	八丈町 一部	道路計画	基準点測量	2級	2点	東京都八丈町 助言 H23.11.24 C0277	八千代エンジニアリング株式会社	H23.10.12 H24.3.30
東京都	八王子市 全域	固定資産	数値撮影(デジタル) 数値撮影(デジタル)	地上画素寸法 9.6cm 地上画素寸法	85.72km <sup>2</sup> 100.59km <sup>2</sup>	東京都八王子市 助言 H23.11.28 C0278	国際航業株式会社	H23.10.27 H24.2.29
栃木県	壬生町 全域	固定資産	数値撮影(デジタル)	地上画素寸法 9.6cm	61.08km <sup>2</sup>	栃木県壬生町 助言 H23.11.28 C0279	国際航業株式会社	H23.9.15 H24.3.9
千葉県	我孫子市 全域	固定資産	数値撮影(デジタル)	地上画素寸法 14.4cm	43.19km <sup>2</sup>	千葉県我孫子市 助言 H23.11.28 C0280	朝日航洋株式会社	H23.12.10 H24.3.23
千葉県	浦安市 一部	道路管理	基準点測量 基準点測量 基準点測量 基準点測量	1級 2級 3級 4級	7点 25点 107点 1200点	千葉県浦安市 助言 H23.11.30 C0281	京葉測量株式会社	H23.11.14 H24.3.30
千葉県	君津市 全域	固定資産	数値撮影(デジタル)	地上画素寸法 20cm	318.83km <sup>2</sup>	千葉県君津市 助言 H23.11.28 C0282	株式会社パスコ	H23.12.1 H24.3.26
千葉県	市原市 一部	土地区画整理	復旧測量(基準点) 復旧測量(基準点) 復旧測量(基準点) 復旧測量(基準点)	3級 4級 街区三角点 街区多角点	9点 129点 3点 6点	千葉県市原市 助言 H23.11.30 C0283	昭和株式会社	H23.12.1 H24.3.16
神奈川県	平塚市 全域	地盤変動調査	水準測量	1級	101.323km	神奈川県平塚市 助言 H23.11.30 C0284	株式会社中央測量	H23.11.28 H24.3.31
山梨県	身延町 全域	地籍調査	復旧測量(基準点)	1級	86点	山梨県身延町 助言 H23.11.30 C0285	株式会社リナン	H23.11.20 H24.1.31
埼玉県	さいたま市 一部	道路管理	基準点測量 基準点測量	3級 4級	33点 447点	埼玉県さいたま市 助言 H23.11.30 C0286	カツミテクノ株式会社 塩川設計測量株式会社 株式会社中央測地 埼玉測量設計株式会社 株式会社彩都コンサルタント 株式会社GIS関東	H23.10.12 H24.3.26
長野県	白馬村 一部 小谷村 一部	砂防計画	航空レーザ測量 数値図化	1000 グリッドデータ	423.6km <sup>2</sup> 218.8km <sup>2</sup>	北陸地方整備局松本砂防事務所 助言 H23.11.28 C0287	アジア航測株式会社	H23.10.13 H24.3.26
新潟県	糸魚川市 一部							
神奈川県	海老名市 全域	地盤変動調査	水準測量	1級	57km 94点	神奈川県海老名市 助言 H23.11.30 C0288	有限会社藤井測量設計	H23.12.1 H24.3.31
長野県	諏訪市 一部	その他	数値図化	2500	1.47km <sup>2</sup>	長野県諏訪市 助言 H23.11.28 C0289	株式会社パスコ	H23.10.21 H24.3.8
長野県	下諏訪町 一部	その他	数値図化	2500	0.38km <sup>2</sup>	長野県下諏訪町 助言 H23.11.28 C0290	株式会社パスコ	H23.10.2 H24.3.8
埼玉県	川越市 一部	地籍調査	基準点測量 基準点測量	2級 3級	3点 6点	関東地方整備局大宮国道事務所 助言 H23.11.30 C0291	株式会社ミカミ・アイエヌジー	H23.11.24 H24.3.9
茨城県	鉾田市 全域	固定資産	数値撮影(デジタル)	地上画素寸法 16cm	208.18km <sup>2</sup>	茨城県鉾田市 助言 H23.11.28 C0292	アクリーグ株式会社	H23.12.20 H24.3.15
群馬県	太田市 全域	固定資産	数値撮影(デジタル)	地上画素寸法 16cm	175.66km <sup>2</sup>	群馬県太田市 助言 H23.11.28 C0293	アクリーグ株式会社	H23.12.1 H24.3.30
山梨県	甲府市 一部	固定資産	数値撮影(デジタル) 写真地図作成(デジタル オルソ)	地上画素寸法 12cm 1000	133.92km <sup>2</sup> 133.92km <sup>2</sup>	山梨県甲府市 助言 H23.11.28 C0294	朝日航洋株式会社	H23.12.10 H24.2.29
群馬県	太田市 一部	宅地開発	復旧測量(基準点) 復旧測量(基準点)	3級 4級	5点 33点	群馬県企業局団地総合事務所 助言 H23.11.30 C0295	株式会社高崎測量	H23.5.27 H23.12.26
神奈川県	横須賀市 全域	固定資産	数値撮影(デジタル)	地上画素寸法 12cm	100.71km <sup>2</sup>	神奈川県横須賀市 助言 H23.11.30 C0296	株式会社パスコ	H23.12.30 H24.3.31

東京都	大田区 一部	空港計画	航空レーザ測量 数値図化 数値図化 数値撮影(デジタル)	500 グリッドデータ 1000 地上画素寸法 12cm	14.21km <sup>2</sup> 14.21km <sup>2</sup> 14.21km <sup>2</sup> 14.21km <sup>2</sup>	関東地方整備局東京空港整備事務所 助言 H23.11.30 C0297	株式会社パスコ	H23.11.11 H24.9.30
千葉県	神崎町 全域	都市計画	既成図数値化 座標変換 修正測量 座標変換 地図編集 修正測量	1000 1000 1000 2500 2500 2500	19.85km <sup>2</sup> 19.85km <sup>2</sup> 19.85km <sup>2</sup> 19.85km <sup>2</sup> 19.85km <sup>2</sup> 19.85km <sup>2</sup>	千葉県神崎町 助言 H23.12.1 C0298	京葉測量株式会社	H23.9.16 H24.3.15
栃木県	真岡市 一部	土地区画整理	基準点測量 基準点測量 基準点測量 基準点測量	1級 2級 3級 4級	2点 3点 10点 88点	真岡市長田土地区画整理組合 助言 H23.11.30 C0299	株式会社篠原設計	H23.11.4 H24.3.19
埼玉県	所沢市 全域	固定資産	数値撮影(デジタル)	地上画素寸法 13cm	71.99km <sup>2</sup>	埼玉県所沢市 助言 H23.12.1 C0300	朝日航洋株式会社	H23.12.20 H24.2.10
千葉県	八千代市 全域	固定資産	数値撮影(デジタル) 写真地図作成(デジタルオルソ)	地上画素寸法 12cm 1000	51.27km <sup>2</sup> 51.27km <sup>2</sup>	千葉県八千代市 助言 H23.12.1 C0301	朝日航洋株式会社	H23.10.29 H24.3.26
長野県	伊那市 一部	地籍調査	基準点測量	1級	6点	長野県伊那市 助言 H23.11.30 C0302	株式会社峰コンサル	H23.11.22 H24.3.15
東京都	江戸川区 一部	地盤変動調査	水準測量	1級	240.3km	東京都港湾局 助言 H23.11.30 C0303	株式会社八州	H23.12.14 H24.3.30
東京都	江東区 一部							
東京都	中央区 一部							
東京都	港区 一部							
東京都	品川区 一部							
東京都	大田区 一部							
東京都	羽村市 全域	総合計画	復旧測量(基準点) 復旧測量(基準点)	地籍図根三角点 街区三角点	29点 6点	東京都羽村市 助言 H23.12.7 C0304	大輝測量株式会社	H23.12.1 H24.3.23
埼玉県	深谷市 一部	地籍調査	復旧測量(基準点) 復旧測量(基準点) 復旧測量(基準点)	1級 2級	3点 4点	埼玉県深谷市 助言 H23.11.30 C0305	関東測量株式会社	H23.9.30 H24.3.23
長野県	松本市 一部	道路計画	基準点測量 基準点測量	3級 4級	2点 7点	関東地方整備局長野国道事務所 助言 H23.12.6 C0306	株式会社島田建設コンサルタント	H23.7.1 H24.1.31
千葉県	一宮町 一部	土地区画整理	復旧測量(基準点)	4級	70点	一宮町東浪見土地区画整理組合 助言 H23.11.30 C0307	一般財団法人千葉県まちづくり公社	H23.12.1 H24.1.30
東京都	小平市 一部	土地区画整理	基準点測量 復旧測量(基準点)	4級 街区多角点	21点 6点	小平市小川四番土地区画整理組合設立準備会 助言 H23.11.30 C0308	大和測量株式会社	H23.11.21 H24.3.31
東京都	小平市 一部	土地区画整理	復旧測量(基準点) 基準点測量 基準点測量 復旧測量(基準点)	街区三角点 3級 4級 街区多角点	4点 3点 88点 7点	小平市小川町一丁目土地区画整理組合 助言 H23.11.30 C0309	大和測量株式会社	H23.11.21 H24.3.19
東京都	三宅村 全域	地盤変動調査	水準測量	1級	61km	東京都土木技術支援・人材育成センター 助言 H23.12.1 C0310	株式会社オリス	H23.11.25 H24.3.23
東京都	全域	地盤変動調査	水準測量	1級	494km	東京都土木技術支援・人材育成センター 助言 H23.12.1 C0311	昭和株式会社 国際測地株式会社	H23.10.28 H24.3.23
埼玉県	蓮田市 全域	固定資産	数値撮影(デジタル)	地上画素寸法 12cm	27.27km <sup>2</sup>	埼玉県蓮田市 助言 H23.12.1 C0312	国際航業株式会社	H23.10.18 H24.3.31
千葉県	市原市 全域	固定資産	数値撮影(デジタル)	地上画素寸法 13cm	368.2km <sup>2</sup>	千葉県市原市 助言 H23.12.1 C0313	株式会社パスコ	H23.10.25 H24.3.23
群馬県	安中市 一部	土地改良	基準点測量 基準点測量 基準点測量	2級 3級 4級	6点 13点 126点	群馬県 助言 H23.12.1 C0314	群馬県土地改良事業団体連合会	H23.12.5 H24.3.16
群馬県	富岡市 一部							
群馬県	藤岡市 一部	土地改良	復旧測量(基準点)	2級	1点	群馬県 助言 H23.12.1 C0315	群馬県土地改良事業団体連合会	H23.12.5 H24.3.16
群馬県	藤岡市 一部	土地改良	復旧測量(基準点) 復旧測量(基準点) 復旧測量(基準点)	2級 3級 4級	10点 17点 201点	群馬県 助言 H23.12.1 C0316	群馬県土地改良事業団体連合会	H23.12.5 H24.3.16
群馬県	藤岡市 一部	土地改良	基準点測量 基準点測量 基準点測量	2級 3級 4級	1点 8点 102点	群馬県 助言 H23.11.28 C0317	群馬県土地改良事業団体連合会	H23.12.5 H24.3.16
神奈川県	厚木市 一部	地盤変動調査	水準測量	1級	28.3km	神奈川県厚木市 助言 H23.12.1 C0318	三枝測量設計株式会社	H23.11.24 H24.3.29
東京都	大田区 一部 江東区 一部	地盤変動調査	水準測量 水準測量	1級 2級	73km 163km	東京都土木技術支援・人材育成センター 助言 H23.12.1 C0319	株式会社協立コンサルタンツ	H23.12.12 H24.3.23
東京都	中央区 一部 港区 一部							
東京都	品川区 一部							
長野県	松本市 一部	都市計画	基準点測量 基準点測量 基準点測量	1級 2級 3級	3点 3点 9点	法務省長野地方方法務局 助言 H23.12.1 C0320	社団法人長野県公共嘱託登記土地家屋調査士協会	H23.11.22 H24.3.31
千葉県	船橋市 一部	都市計画	基準点測量	1級	44点	千葉県船橋市 助言 H23.12.1 C0321	京葉測量株式会社	H23.12.1 H24.2.28
埼玉県	和光市 全域	固定資産	数値撮影(デジタル)	地上画素寸法 7cm	11.04km <sup>2</sup>	埼玉県和光市 助言 H23.12.6 C0322	株式会社パスコ	H23.12.1 H24.3.31

埼玉県	熊谷市 全域	固定資産	数値撮影(デジタル)	地上画素寸法 12cm	159.88km <sup>2</sup>	埼玉県熊谷市 助言 H23.12.6 C0323	株式会社パスコ	H23.11.1 H24.3.16
長野県	千曲市 一部 坂城町 一部	道路計画	基準点測量 基準点測量 基準点測量 カラー撮影 (フィルム) 8000 カラー撮影 (フィルム) 500 数値図化	1級 3級 4級 4000 8000 500	5点 10点 3.8km 76点 4.73km <sup>2</sup> 31.14km <sup>2</sup> 0.76km <sup>2</sup>	関東地方整備局長野国道事務所 助言 H23.12.6 C0324	株式会社八州	H23.7.25 H23.12.20
埼玉県	川島町 一部 桶川市 一部	河川管理	復旧測量(基準点)	2級 3級	28点 32点	関東地方整備局荒川上流河川事務所 助言 H23.12.6 C0325	平和フィールド株式会社	H23.11.24 H24.3.31
埼玉県	北本市 一部 吉見町 一部		復旧測量(基準点)	2級	7.8km			
埼玉県	鴻巣市 一部 熊谷市 一部		水準測量					
埼玉県	熊谷市 一部 深谷市 一部	河川管理	復旧測量(基準点)	2級 3級	20点 28点	関東地方整備局荒川上流河川事務所 助言 H23.12.6 C0326	株式会社福田量地	H23.11.24 H24.3.31
埼玉県	寄居町 一部		復旧測量(基準点)	2級	16.292km			
東京都	足立区 全域	総合計画	復旧測量(基準点)	2級	152点	東京都足立区 助言 H23.12.6 C0327	株式会社パスコ	H23.12.12 H24.3.15
東京都	国分寺市 全域	総合計画	復旧測量(基準点)	2級 街区三角点	11点 44点	東京都国分寺市 助言 H23.12.6 C0328	大輝測量株式会社	H23.10.26 H24.3.15
東京都			復旧測量(基準点)	3級 街区多角点	2点 5点			
茨城県	水戸市 一部 大洗町 一部	総合計画	水準測量	1級	20点	茨城県水戸土木事務所 助言 H23.12.6 C0329	玉野総合コンサルタント株式会社	H23.5.9 H24.1.31
茨城県	鉾田市 一部 鹿嶋市 一部							
茨城県	神栖市 一部							
千葉県	香取市 一部							
千葉県	千葉市 全域	固定資産	数値撮影(デジタル)	地上画素寸法 20cm	272.08km <sup>2</sup>	千葉県千葉市 助言 H23.12.7 C0330	株式会社パスコ	H23.12.1 H24.3.31
東京都	府中市 全域	総合計画	復旧測量(基準点)	1級 2級 街区三角点	14点 64点 7点	東京都府中市 助言 H23.12.6 C0331	大輝測量株式会社	H23.11.15 H24.3.31
東京都	東村山市 全域	総合計画	復旧測量(基準点)	1級 2級	21点 54点	東京都東村山市 助言 H23.12.6 C0332	大輝測量株式会社	H23.11.4 H24.3.26
埼玉県	寄居町 全域	総合計画	基準点測量 基準点測量 基準点測量	1級 2級 3級	1点 2点 7点	埼玉県寄居町 助言 H23.12.6 C0333	国際航業株式会社	H23.11.24 H24.2.10
山梨県	富士吉田市 一部 身延町 一部	文化財調査	基準点測量	4級	170点	山梨県 助言 H23.12.6 C0334	株式会社フジヤマ	H23.6.9 H24.3.20
山梨県	忍野村 一部 山中湖村 一部							
山梨県	鳴沢村 一部 富士河口湖町一部							
東京都	目黒区 一部	総合計画	復旧測量(基準点)	2級	38点	東京都目黒区 助言 H23.12.6 C0335	株式会社ヤチホ	H23.11.15 H24.3.17
東京都	青梅市 一部	道路計画	基準点測量	3級	8点	東京都西多摩建設事務所 助言 H23.12.7 C0336	永和開発サーベイ株式会社	H23.9.16 H24.2.6
埼玉県	本庄市 全域	固定資産	カラー撮影 (フィルム)	5000	89.74km <sup>2</sup>	埼玉県本庄市 助言 H23.12.7 C0337	国際航業株式会社	H23.11.18 H24.3.16
埼玉県	上里町 全域	固定資産	カラー撮影 (フィルム)	5000	29.21km <sup>2</sup>	埼玉県上里町 助言 H23.12.7 C0338	国際航業株式会社	H23.11.22 H24.3.19
埼玉県	寄居町 全域	固定資産	カラー撮影 (フィルム)	5000	64.17km <sup>2</sup>	埼玉県寄居町 助言 H23.12.7 C0339	国際航業株式会社	H23.11.18 H24.3.15
栃木県	真岡市 全域	固定資産	数値撮影(デジタル)	地上画素寸法 12cm 1000	167.21km <sup>2</sup> 167.21km <sup>2</sup>	栃木県真岡市 助言 H23.12.7 C0340	朝日航洋株式会社	H23.12.1 H24.3.26
栃木県	茂木町 全域	固定資産	数値撮影(デジタル)	地上画素寸法 12cm	172.71km <sup>2</sup>	栃木県茂木町 助言 H23.12.7 C0341	朝日航洋株式会社	H23.12.1 H24.3.23
茨城県	石岡市 一部 土浦市 一部	環境調査	カラー撮影 (フィルム)	10000	401.1km <sup>2</sup>	水資源機構利根川下流総合管理所 助言 H23.12.7 C0342	朝日航洋株式会社	H23.11.22 H24.3.16
茨城県	潮来市 一部 鹿嶋市 一部							
茨城県	かすみがうら市一部 稲敷市 一部							
茨城県	行方市 一部 神栖市 一部							
茨城県	小美玉市 一部 鉾田市 一部							
茨城県	阿見町 一部 美浦村 一部							
神奈川県	川崎市 全域	固定資産	数値撮影(デジタル)	地上画素寸法 20cm	144.35km <sup>2</sup>	神奈川県川崎市 助言 H23.12.7 C0343	株式会社ウエスコ	H23.12.19 H24.3.15
栃木県	宇都宮市 一部	その他	基準点測量 現地測量(数値地形図作成)	4級 500	167点 0.3km <sup>2</sup>	法務省宇都宮地方法務局 助言 H23.12.7 C0344	社団法人栃木県公共嘱託登記士地家屋調査士協会	H23.12.1 H24.3.31
神奈川県	茅ヶ崎市 一部	地盤変動調査	水準測量	1級	46.25km	神奈川県茅ヶ崎市 助言 H23.12.7 C0345	株式会社GIS関東	H23.12.8 H24.3.31
東京都	葛飾区 一部	道路管理	基準点測量	4級	145点	東京都葛飾区 助言 H23.12.7 C0346	有限会社中島測量事務所	H23.10.25 H24.1.26

埼玉県	さいたま市 一部	河川計画	基準点測量 復旧測量(基準点) 復旧測量(基準点) 基準点測量	1級 1級 3級 4級	2点 1点 10点 70点	埼玉県さいたま市 助言 H23.12.7 C0347	カツミテクノ株式会社	H23.12.1 H24.3.30
埼玉県	白岡町 全域	固定資産	数値撮影(デジタル)	地上画素寸法 16cm	24.88km <sup>2</sup>	埼玉県白岡町 助言 H23.12.7 C0348	株式会社パスコ	H23.10.17 H24.2.29
埼玉県	三芳町 全域	固定資産	数値撮影(デジタル)	地上画素寸法 20cm	15.3km <sup>2</sup>	埼玉県三芳町 助言 H23.12.7 C0349	株式会社パスコ	H23.12.1 H24.3.9
長野県	大町市 一部	道路管理	修正測量 地図編集 既成図数値	2500 10000 1000	0.2km <sup>2</sup> 0.2km <sup>2</sup> 305.29km <sup>2</sup>	長野県大町市 助言 H23.12.7 C0350	株式会社こうそく	H23.11.28 H24.3.23
茨城県	筑西市 一部	道路計画	基準点測量 基準点測量	1級 3級	4点 14点	茨城県筑西土木事務所 助言 H23.12.7 C0351	やまと技研株式会社	H23.8.10 H24.2.29
神奈川県	真鶴町 全域 箱根町 全域	その他	数値図化 修正測量	2500 2500	142.87km <sup>2</sup> 131.9km <sup>2</sup>	神奈川県自然環境保全センター 助言 H23.12.7 C0352	アジア航測株式会社	H23.11.21 H24.3.15
神奈川県	小田原市 一部 湯河原町 全域							
神奈川県	山北町 一部 松田町 一部							
栃木県	宇都宮市 一部	地籍調査	復旧測量(基準点) 復旧測量(基準点)	街区三角点 街区多角点	2点 14点	栃木県宇都宮市 助言 H23.12.7 C0353	社団法人栃木県公共嘱託登記土地家屋調査士協会	H23.12.2 H23.12.28
栃木県	宇都宮市 一部	地籍調査	復旧測量(基準点) 復旧測量(基準点) 復旧測量(基準点)	街区三角点 街区三角点節点 街区多角点	3点 1点 18点	栃木県宇都宮市 助言 H23.12.7 C0354	社団法人栃木県公共嘱託登記土地家屋調査士協会	H23.12.2 H23.12.28
群馬県	前橋市 一部	土地区画整理	復旧測量(基準点) 復旧測量(基準点)	2級 3級	11点 52点	群馬県前橋市 助言 H23.12.7 C0355	三陽測量株式会社	H23.12.15 H24.3.7
山梨県	早川町 一部	河川管理	数値撮影(デジタル) 数値図化	地上画素寸法16 ~20cm 1000	32.67km <sup>2</sup> 2.7km <sup>2</sup>	山梨県峡南建設事務所 助言 H23.12.13 C0356	三和航測株式会社	H23.10.28 H24.3.15
栃木県	小山市 全域	都市計画	復旧測量(基準点) 復旧測量(基準点) 復旧測量(基準点) 復旧測量(基準点)	1級 2級 街区三角点 街区多角点	45点 139点 9点 200点	栃木県小山市 助言 H23.12.7 C0357	株式会社都市設計	H23.11.9 H24.3.9
埼玉県	本庄市 一部	土地区画整理	基準点測量 基準点測量 基準点測量 現地測量(数値地形図作成)	2級 3級 4級 500	3点 7点 130点 0.369km <sup>2</sup>	埼玉県本庄市 助言 H23.12.12 C0358	昭和株式会社	H23.11.10 H24.3.11
千葉県	一宮町 一部 茂原市 一部	砂防計画	数値図化	2500	17.57km <sup>2</sup>	千葉県長生土木事務所 助言 H23.12.13 C0359	国際航業株式会社	H23.11.16 H24.3.25
千葉県	睦沢町 一部							
千葉県	四街道市 全域	固定資産	数値撮影(デジタル)	地上画素寸法 12cm	34.7km <sup>2</sup>	千葉県四街道市 助言 H23.12.13 C0360	アジア航測株式会社	H23.12.20 H24.3.23
長野県	高森町 一部	河川管理	復旧測量(基準点) 復旧測量(基準点) 復旧測量(基準点)	1級 3級 4級	2点 9点 126点	農林水産省関東農政局西関東 土地改良調査管理事務所 助言 H23.12.12 C0361	株式会社塩崎テクノブレイン 株式会社塩崎テクノブレイン	H23.8.5 H24.2.20
茨城県	水戸市 一部	都市計画	復旧測量(基準点) 復旧測量(基準点)	4級 街区多角点	126点 10点	茨城県水戸市 助言 H23.12.12 C0362	社団法人茨城県公共嘱託登記土地家屋調査士協会	H23.11.10 H24.3.31
長野県	上田市 一部	土地改良	基準点測量 基準点測量	1級 2級	2点 3点	長野県上小地方事務所 助言 H23.12.12 C0363	エイペクス測量設計	H23.12.13 H23.12.28
埼玉県	さいたま市 全域	固定資産	数値撮影(デジタル)	地上画素寸法 12.8cm	217.49km <sup>2</sup>	埼玉県さいたま市 助言 H23.12.13 C0364	株式会社パスコ	H23.12.10 H24.2.28
山梨県	笛吹市 全域	固定資産	数値撮影(デジタル) 写真地図作成(デジタルオルソ)	地上画素寸法 12cm 1000	201.92km <sup>2</sup> 201.92km <sup>2</sup>	山梨県笛吹市 助言 H23.12.13 C0365	朝日航洋株式会社	H23.12.15 H24.3.31
千葉県	横芝光町 全域	固定資産	数値撮影(デジタル)	地上画素寸法 20cm	66.91km <sup>2</sup>	千葉県横芝光町 助言 H23.12.14 C0366	株式会社パスコ	H23.12.1 H24.3.23
埼玉県	坂戸市 全域	固定資産	数値撮影(デジタル) 写真地図作成(デジタルオルソ)	地上画素寸法 16cm 1000	40.97km <sup>2</sup> 40.97km <sup>2</sup>	埼玉県坂戸市 助言 H23.12.14 C0367	株式会社ナカノアイシテム	H23.11.25 H24.2.14
山梨県	道志村 一部	その他	数値撮影(デジタル) 数値図化	地上画素寸法 12cm 1000	79.57km <sup>2</sup> 2km <sup>2</sup>	山梨県道志村 助言 H23.12.14 C0368	大輝測量株式会社	H23.5.31 H23.12.26
長野県	長野市 一部	その他	基準点測量 復旧測量(基準点) 復旧測量(基準点) 復旧測量(基準点)	1級 街区三角点 街区多角点 3級	1点 2点 3点 3点	法務省長野地方方法務局 助言 H23.12.16 C0369	社団法人長野県公共嘱託登記土地家屋調査士協会	H23.12.7 H24.3.30
長野県	御代田町 一部	総合計画	復旧測量(基準点) 復旧測量(基準点)	2級 3級	8点 8点	長野県御代田町 助言 H23.12.16 C0370	株式会社タイヨーエッジニヤ	H23.12.20 H24.3.12

千葉県	我孫子市 一部	総合計画	基準点測量 現地測量(数 値地形図作 成)	4級 500	71点 0.103km <sup>2</sup>	千葉県我孫子市 助言 H23.12.16 C0371	あびこ測量株式会社	H23.12.12 H24.3.25
長野県	長野市 一部	土地区画 整理	復旧測量(基 準点) 復旧測量(基 準点) 復旧測量(基 準点)	2級 3級 4級	3点 4点 48点	長野県長野市 助言 H23.12.16 C0372	株式会社富永調査事務 所	H23.11.22 H24.1.31
山梨県	甲府市 一部	地盤変動 調査	水準測量	1級	3km	山梨県甲府市 助言 H23.12.16 C0373	昭和測量株式会社	H23.12.19 H24.3.30
埼玉県	さいたま市 一部	土地区画 整理	基準点測量	4級	40点	埼玉県さいたま市 助言 H23.12.16 C0374	日本測地設計株式会社	H23.12.15 H24.3.28
神奈川県	横須賀市 一部	固定資産	基準点測量 基準点測量	1級 4級	2点 6点	防衛省南関東防衛局 助言 H23.12.16 C0375	株式会社コレクト	H23.12.15 H24.2.5
千葉県	栄町 一部	地籍調査	基準点測量	3級相当	11点	国土交通省土地・建設産業局 地籍整備課 助言 H23.12.16 C0376	コーケン・サン・高木経常 測量共同企業体	H23.11.14 H24.2.7
埼玉県	川口市 全域	固定資産	数値撮影(デ ジタル)	地上画素寸法8 cm	61.97km <sup>2</sup>	埼玉県川口市 助言 H23.12.16 C0377	太平洋航業株式会社	H23.10.25 H24.3.16
千葉県	市川市 全域	固定資産	数値図化	地上画素寸法 20cm	56.39km <sup>2</sup>	千葉県市川市 助言 H23.12.16 C0378	株式会社パスコ	H23.12.1 H24.3.12
千葉県	柏市 全域	固定資産	数値撮影(デ ジタル)	地上画素寸法 12cm	114.9km <sup>2</sup>	千葉県柏市 助言 H23.12.16 C0379	国際航業株式会社	H23.12.20 H24.1.31
茨城県	取手市 一部	地籍調査	復旧測量(基 準点) 復旧測量(基 準点)	1級 2級	24点 27点	茨城県取手市 助言 H23.12.15 C0380	協和測量株式会社	H24.2.1 H24.4.30
東京都	豊島区 全域	総合計画	復旧測量(基 準点)	2級	53点	東京都豊島区 助言 H23.12.15 C0381	株式会社協振技建	H23.11.28 H24.3.15
埼玉県	吉川市 全域	固定資産	数値撮影(デ ジタル)	地上画素寸法 12cm	31.62km <sup>2</sup>	埼玉県吉川市 助言 H23.12.21 C0382	国際航業株式会社	H23.12.6 H24.3.26
埼玉県	朝霞市 全域	固定資産	数値撮影(デ ジタル)	地上画素寸法 12cm	13.38km <sup>2</sup>	埼玉県朝霞市 助言 H23.12.21 C0383	朝日航洋株式会社	H23.12.15 H24.3.23
神奈川県	綾瀬市 全域	固定資産	数値撮影(デ ジタル)	地上画素寸法 12.5cm	22.28km <sup>2</sup>	神奈川県綾瀬市 助言 H23.12.21 C0384	朝日航洋株式会社	H23.11.16 H24.3.19
東京都	多摩市 一部 府中市 一部	河川計画	基準点測量	2級	8点	東京都北多摩南部建設事務所 助言 H23.12.20 C0385	大輝測量株式会社	H23.12.1 H24.3.30
長野県	安曇野市 一部	道路管理	修正測量	1000	11.9km	長野県安曇野市 助言 H23.12.21 C0386	朝日航洋株式会社	H23.7.25 H24.3.23
東京都	北区 全域	総合計画	復旧測量(基 準点) 復旧測量(基 準点) 復旧測量(基 準点) 復旧測量(基 準点) 基準点測量	2級 3級 街区多角点 図根多角点 4級	54点 26点 52点 17点 71点	東京都北区 助言 H23.12.20 C0387	昭和株式会社	H23.12.14 H24.3.30
茨城県	古河市 一部 守谷市 一部	河川管理	数値撮影(デ ジタル)	地上画素寸法 22cm	865km <sup>2</sup>	関東地方整備局利根川上流河 川事務所 助言 H23.12.21 C0388	株式会社協同測量社	H23.12.6 H24.3.10
茨城県	坂東市 一部 取手市 一部							
栃木県	栃木市 一部 小山市 一部							
群馬県	伊勢崎市 一部 太田市 一部							
群馬県	館林市 一部 千代田町 一部							
埼玉県	熊谷市 一部 行田市 一部							
埼玉県	加須市 一部 本庄市 一部							
埼玉県	羽生市 一部 久喜市 一部							
千葉県	野田市 一部 柏市 一部							
千葉県	我孫子市 一部							
埼玉県	越谷市 全域	総合計画	復旧測量(基 準点) 復旧測量(基 準点)	1級 2級	34点 113点	埼玉県越谷市 助言 H23.12.20 C0389	株式会社パスコ	H23.11.28 H24.3.30
東京都	福生市 一部	地籍調査	基準点測量	地籍図根多角点	30点	東京都福生市 助言 H23.12.20 C0390	国際測地株式会社	H23.10.18 H24.3.30
東京都	福生市 全域	総合計画	基準点測量 基準点測量 復旧測量(基 準点)	2級 3級 3級	40点 4点 170点	東京都福生市 助言 H24.1.10 C0391	国際測地株式会社	H23.10.18 H24.1.31
東京都	福生市 一部	地籍調査	復旧測量(基 準点)	街区多角点	176点	東京都福生市 助言 H23.12.20 C0392	国際測地株式会社	H23.10.26 H24.3.30
千葉県	富津市 一部	地籍調査	復旧測量(基 準点)	2級(地籍図根三 角点)	31点	千葉県富津市 助言 H23.12.20 C0393	ケーエス・コンサルタント 株式会社	H23.12.4 H24.1.31
群馬県	館林市 全域	総合計画	復旧測量(基 準点)	1級	35点	群馬県館林市 助言 H23.12.20 C0394	関東測量株式会社	H23.12.10 H24.3.9
群馬県	嬭恋村 一部 長野原町 一部	砂防計画	航空レーザ測 量 数値図化	1000 グランドデータ	130km <sup>2</sup> 230km <sup>2</sup>	関東地方整備局利根川水系砂 防事務所 助言 H23.12.21 C0395	アジア航測株式会社	H23.10.27 H24.3.12
長野県	軽井沢町 一部 小諸市 一部							
長野県	御代田町 一部							
茨城県	潮来市 一部 行方市 一部	河川管理	水準測量	2級	31.88km	水資源機構利根川下流総合管 理所 助言 H23.12.20 C0396	ホコタ設計コンサルタン ツ株式会社	H23.11.25 H24.1.31
茨城県	鉾田市 一部							



神奈川県	全域	総合計画	基準点測量	1級	32点	神奈川県県土整備局河川下水道部砂防海岸課 助言 H23.12.20 C0397	大栄測量設計株式会社	H23.12.15 H24.3.31
神奈川県	全域							
神奈川県	全域							
神奈川県	全域							
神奈川県	全域							
神奈川県	全域							
神奈川県	全域							
神奈川県	全域							
神奈川県	全域							
東京都	武蔵野市 全域	固定資産	カラー撮影(フィルム)	5000	10.73km <sup>2</sup>	東京都武蔵野市 助言 H23.12.21 C0398	国際航業株式会社	H23.11.18 H24.1.19
東京都	調布市 全域	固定資産	カラー撮影(フィルム)	5000	21.53km <sup>2</sup>	東京都調布市 助言 H23.12.21 C0399	国際航業株式会社	H23.11.11 H24.1.19
東京都	三鷹市 全域	固定資産	カラー撮影(フィルム)	5000	16.5km <sup>2</sup>	東京都三鷹市 助言 H23.12.21 C0400	国際航業株式会社	H23.11.26 H24.1.19
東京都	府中市 全域	固定資産	カラー撮影(フィルム)	5000	29.34km <sup>2</sup>	東京都府中市 助言 H23.12.21 C0401	国際航業株式会社	H23.11.24 H24.1.19
東京都	狛江市 全域	固定資産	カラー撮影(フィルム)	5000	6.39km <sup>2</sup>	東京都狛江市 助言 H23.12.21 C0402	国際航業株式会社	H23.11.3 H24.1.20
東京都	豊島区 一部	道路計画	基準点測量	4級	7点	東京都豊島区 助言 H23.12.20 C0403	株式会社協振技建	H23.12.15 H24.3.31
群馬県	みどり市 一部	地籍調査	基準点測量	2級	0.12km <sup>2</sup> 3点	群馬県みどり市 助言 H23.12.20 C0404	プロファ設計株式会社	H23.12.19 H24.3.15
埼玉県	さいたま市 一部	道路管理	基準点測量 復旧測量(基準点) 基準点測量	3級 3級 4級	2点 5点 212点	埼玉県さいたま市 助言 H23.12.20 C0405	一栄測量設計株式会社 株式会社宮原設計測量 株式会社アイテック	H23.11.16 H24.3.26
群馬県	玉村町 全域	固定資産	数値撮影(デジタル)	地上画素寸法 9.6cm	25.81km <sup>2</sup>	群馬県玉村町 助言 H23.12.21 C0406	国際航業株式会社	H23.9.21 H24.3.26
埼玉県	上尾市 全域	固定資産	数値撮影(デジタル)	地上画素寸法 16cm	45.55km <sup>2</sup>	埼玉県上尾市 助言 H23.12.21 C0407	株式会社パスコ	H23.12.29 H24.3.16
茨城県	かすみがうら市一部 土浦市 一部	河川管理	水準測量	2級	77.48km	水資源機構利根川下流総合管理 助言 H23.12.20 C0408	中央測工株式会社	H23.12.19 H24.3.16
茨城県	潮来市 一部 行方市 一部							
長野県	上田市 一部 長野市 一部	河川管理	数値撮影(デジタル)	地上画素寸法 14cm	102km <sup>2</sup>	北陸地方整備局千曲川河川事務 助言 H23.12.21 C0409	アジア航測株式会社	H23.12.8 H24.2.20
長野県	坂城町 一部 千曲市 一部							
埼玉県	東松山市 全域	固定資産	数値撮影(デジタル)	地上画素寸法 13cm	65.33km <sup>2</sup>	埼玉県東松山市 助言 H23.12.21 C0410	朝日航洋株式会社	H23.12.25 H24.3.10
埼玉県	行田市 全域	固定資産	数値撮影(デジタル)	地上画素寸法 15cm	67.37km <sup>2</sup>	埼玉県行田市 助言 H23.12.21 C0411	朝日航洋株式会社	H23.12.20 H24.3.26
千葉県	鎌ヶ谷市 全域	固定資産	数値撮影(デジタル)	地上画素寸法 15cm	21.11km <sup>2</sup>	千葉県鎌ヶ谷市 助言 H23.12.21 C0412	朝日航洋株式会社	H23.12.20 H24.3.31
千葉県	東金市 全域	固定資産	数値撮影(デジタル) 写真地図作成(デジタル オルソ)	地上画素寸法 12cm 1000	89.34km <sup>2</sup> 89.34km <sup>2</sup>	千葉県東金市 助言 H23.12.21 C0413	朝日航洋株式会社	H23.11.17 H24.3.30
千葉県	松戸市 全域	固定資産	数値撮影(デジタル) 写真地図作成(デジタル オルソ)	地上画素寸法 12cm 1000	61.33km <sup>2</sup> 61.33km <sup>2</sup>	千葉県松戸市 助言 H23.12.21 C0414	朝日航洋株式会社	H23.11.3 H24.3.30
千葉県	大網白里町 全域	固定資産	数値撮影(デジタル) 空中三角測	地上画素寸法 12cm 1000	58.06km <sup>2</sup> 58.06km <sup>2</sup>	千葉県大網白里町 助言 H23.12.21 C0415	朝日航洋株式会社	H23.12.25 H24.3.23
神奈川県	三浦市 全域	固定資産	数値撮影(デジタル) 写真地図作成(デジタル オルソ)	地上画素寸法 12cm 1000	32.28km <sup>2</sup> 32.28km <sup>2</sup>	神奈川県三浦市 助言 H23.12.21 C0416	朝日航洋株式会社	H23.11.16 H24.3.30
埼玉県	久喜市 一部	道路計画	基準点測量 基準点測量	3級 4級	34点 169点	関東地方整備局北首都国道事務 助言 H24.1.10 C0417	三和測量設計株式会社	H23.11.2 H24.3.25
神奈川県	鎌倉市 全域	固定資産	数値撮影(デジタル) 写真地図作成(デジタル オルソ)	地上画素寸法 12cm 1000	39.53km <sup>2</sup> 39.53km <sup>2</sup>	神奈川県鎌倉市 助言 H23.12.21 C0418	朝日航洋株式会社	H23.11.8 H24.3.30
埼玉県	日高市 全域	固定資産	数値撮影(デジタル)	地上画素寸法 10cm	47.48km <sup>2</sup>	埼玉県日高市 助言 H23.12.21 C0419	朝日航洋株式会社	H23.10.28 H24.3.16
埼玉県	入間市 全域	固定資産	数値撮影(デジタル)	地上画素寸法 12.5cm	44.74km <sup>2</sup>	埼玉県入間市 助言 H23.12.21 C0420	朝日航洋株式会社	H23.12.25 H24.3.25
埼玉県	熊谷市 全域	地籍調査	基準点測量 基準点測量	1級 2級	2点 11点	埼玉県熊谷市 助言 H23.12.20 C0421	有限会社渡測	H24.1.4 H24.2.29
埼玉県	草加市 一部	固定資産	数値撮影(デジタル)	地上画素寸法 12cm	27.42km <sup>2</sup>	埼玉県草加市 助言 H23.12.22 C0422	国際航業株式会社	H23.12.8 H24.3.31
埼玉県	桶川市 全域	都市計画	既成図数値化 座標変換 復旧測量(基準点)	2500 2500 2500	25.26km <sup>2</sup> 25.26km <sup>2</sup> 25.26km <sup>2</sup>	埼玉県桶川市 助言 H23.12.22 C0423	株式会社ヤマト測建	H23.10.28 H24.3.27
山梨県	全域	土地改良	数値撮影(デジタル) 写真地図作成(デジタル オルソ)	地上画素寸法 18cm 2500	4465.37km <sup>2</sup> 4465.37km <sup>2</sup>	山梨県土地改良事業団体連合 助言 H23.12.22 C0424	アジア航測株式会社	H23.11.22 H24.3.15

東京都	小金井市 全域	地籍調査	復旧測量(基準点) 復旧測量(基準点)	2級 地籍図根三角点	2点 49点	東京都小金井市 助言 H23.12.26 C0425	大輝測量株式会社	H23.11.29 H24.3.22
東京都	目黒区 一部	その他	基準点測量	4級	0.81km <sup>2</sup> 84点	法務省東京法務局 助言 H23.12.26 C0426	社団法人東京公共嘱託 登記土地家屋調査士協 会	H23.12.26 H25.2.28
群馬県	高崎市 一部	土地区画 整理	復旧測量(基準点) 復旧測量(基準点) 基準点測量	1級 3級 4級	3点 3点 40点	群馬県高崎市 助言 H23.12.26 C0427	株式会社高崎測量	H24.1.10 H24.3.30
長野県	須坂市 一部	土地区画 整理	基準点測量	1級	1点	須坂市郷原土地区画整理組合 助言 H23.12.26 C0428	黒田整地開発株式会社	H23.12.19 H24.2.29
東京都	小金井市 全域	固定資産	カラー撮影 (フィルム)	5000	11.33km <sup>2</sup>	東京都小金井市 助言 H23.12.26 C0429	国際航業株式会社	H23.10.15 H24.1.19
千葉県	成田市 全域	固定資産	数値撮影(デ ジタル)	地上画素寸法 20cm	213.84km <sup>2</sup>	千葉県成田市 助言 H23.12.26 C0430	株式会社パスコ	H23.12.1 H24.3.31
千葉県	浦安市 全域	総合計画	カラー撮影 (フィルム)	9000	16.98km <sup>2</sup>	千葉県浦安市 助言 H23.12.26 C0431	国際航業株式会社	H24.1.1 H24.3.31
長野県	御代田町 一部	下水道管 理	数値図化	500	0.4km <sup>2</sup>	長野県御代田町 助言 H23.12.26 C0432	株式会社協同測量社	H23.12.6 H24.3.22
埼玉県	八潮市 全域	固定資産	数値撮影(デ ジタル)	地上画素寸法 12cm	18.03km <sup>2</sup>	埼玉県八潮市 助言 H24.1.4 C0433	朝日航洋株式会社	H23.12.16 H24.3.23
神奈川県	秦野市 一部	都市計画	修正測量 復旧測量(基準点)	2500 2500	74.6km <sup>2</sup> 74.6km <sup>2</sup>	神奈川県秦野市 助言 H24.1.4 C0434	国際航業株式会社	H23.12.19 H24.3.23
東京都	町田市 全域	固定資産	数値撮影(デ ジタル) 写真地図作 成(デジタル オルソ)	地上画素寸法 12cm 1000	71.64km <sup>2</sup> 71.64km <sup>2</sup>	東京都町田市 助言 H24.1.4 C0435	朝日航洋株式会社	H23.12.13 H24.3.16
埼玉県	深谷市 一部 寄居町 一部	河川管理	数値撮影(デ ジタル) 写真地図作 成(デジタル オルソ)	地上画素寸法 20cm 2500	523km <sup>2</sup> 523km <sup>2</sup>	関東地方整備局荒川上流河川 事務所 助言 H24.1.6 C0436	国際航業株式会社	H23.12.20 H24.3.23
埼玉県	熊谷市 一部 鴻巣市 一部							
埼玉県	北本市 一部 桶川市 一部							
埼玉県	上尾市 一部 東松山市 一部							
埼玉県	川越市 一部 坂戸市 一部							
埼玉県	日高市 一部 吉見町 一部							
埼玉県	嵐山町 一部 川島町 一部							
埼玉県	鳩山町 一部 越生町 一部							
埼玉県	鶴ヶ島市 一部 狭山市 一部							
埼玉県	入間市 一部 富士見市 一部							
神奈川県	平塚市 全域	固定資産	数値撮影(デ ジタル)	地上画素寸法 12cm	67.88km <sup>2</sup>	神奈川県平塚市 助言 H24.1.6 C0437	国際航業株式会社	H23.11.16 H24.3.23
埼玉県	横瀬村 全域	固定資産	数値撮影(デ ジタル)	地上画素寸法 12cm	49.35km <sup>2</sup>	埼玉県横瀬町 助言 H24.1.6 C0438	株式会社パスコ	H23.7.7 H24.3.23
埼玉県	吉見町 全域	固定資産	数値撮影(デ ジタル)	地上画素寸法 12cm	38.63km <sup>2</sup>	埼玉県吉見町 助言 H24.1.6 C0439	株式会社パスコ	H23.11.22 H24.3.22
埼玉県	長瀨町 全域	固定資産	数値撮影(デ ジタル)	地上画素寸法 16cm	30.4km <sup>2</sup>	埼玉県長瀨町 助言 H24.1.6 C0440	株式会社パスコ	H23.12.1 H24.3.26
埼玉県	秩父市 一部	固定資産	数値撮影(デ ジタル)	地上画素寸法 12cm	422.4km <sup>2</sup>	埼玉県秩父市 助言 H24.1.6 C0441	株式会社パスコ	H23.10.15 H24.3.23
神奈川県	横浜市 全域	固定資産	数値撮影(デ ジタル)	地上画素寸法 20cm	434.98km <sup>2</sup>	神奈川県横浜市 助言 H24.1.6 C0442	株式会社パスコ	H23.11.11 H24.3.31
埼玉県	深谷市 全域	固定資産	数値撮影(デ ジタル) 写真地図作 成(デジタル オルソ)	地上画素寸法 12cm 1000	138.41km <sup>2</sup> 138.41km <sup>2</sup>	埼玉県深谷市 助言 H24.1.6 C0443	朝日航洋株式会社	H23.12.25 H24.6.30
群馬県	渋川市 一部 前橋市 一部	道路管理	その他 数値図化 復旧測量(基準点) 復旧測量(基準点) 基準点測量 基準点測量 基準点測量	MMS計測 500 2級 3級 2級 3級 4級	2.8km <sup>2</sup> 2.8km <sup>2</sup> 5点 14点 3点 5点 92点	関東地方整備局高崎河川国道 事務所 助言 H24.1.6 C0444	株式会社パスコ	H23.12.16 H24.3.31
茨城県	北茨城市 一部	都市計画	既成図数値 化 その他	2500 2500	9km <sup>2</sup> 9km <sup>2</sup>	茨城県北茨城市 助言 H24.1.6 C0445	株式会社パスコ	H23.12.1 H24.3.15
埼玉県	秩父市 一部	道路管理	その他 修正測量 基準点測量	MMS計測 500 4級	0.33km <sup>2</sup> 11.97km <sup>2</sup> 13点	埼玉県秩父市 助言 H24.1.11 C0446	東日本総合計画株式会 社	H23.11.21 H24.3.23
埼玉県	上尾市 一部	土地区画 整理	基準点測量 基準点測量 復旧測量(基準点) 復旧測量(基準点)	1級 2級 3級 4級	6点 3点 9点 80点	上尾市原新町土地区画整理組 合 助言 H24.1.10 C0447	昭和株式会社	H23.12.19 H24.3.23
埼玉県	蕨市 全域	総合計画	復旧測量(基準点) 基準点測量 基準点測量 復旧測量(基準点)	2級 3級 4級 3級	24点 17点 49点 25点	埼玉県蕨市 助言 H24.1.10 C0448	株式会社パスコ	H23.11.30 H24.3.10

群馬県	藤岡市 一部 高崎市 一部	河川管理	数値撮影(デジタル) 写真地図作成(デジタル オルソ)	地上画素寸法 20cm 2500	136.7km <sup>2</sup> 136.7km <sup>2</sup>	関東地方整備局高崎河川国道 事務所 助言 H24.1.11 C0449	三和航測株式会社	H23.12.1 H24.2.10
群馬県	玉村町 一部							
埼玉県	上里町 一部 神川村 一部							
東京都	江東区 一部 港区 一部	総合計画	復旧測量(基 準点) 復旧測量(基 準点)	2級 3級	42点 61点	東京都東京港管理事務所 助言 H24.1.10 C0450	大輝測量株式会社	H24.2.1 H26.3.31
東京都	中央区 一部 品川区 一部							
東京都	大田区 一部							
神奈川県	厚木市 一部	地籍調査	基準点測量	3級	2点	国土交通省土地・建設産業局 地籍整備課 助言 H24.1.10 C0451	大栄測量設計株式会社	H23.8.2 H24.1.20
群馬県	高崎市 一部	総合計画	復旧測量(基 準点) 復旧測量(基 準点) 復旧測量(基 準点)	街区三角点 3級 4級	3点 3点 28点	群馬県高崎市 助言 H24.1.10 C0452	田中測量設計株式会社	H23.12.28 H24.1.13
埼玉県	幸手市 全域	総合計画	基準点測量 復旧測量(基 準点) 復旧測量(基 準点) 復旧測量(基 準点)	1級 1級 2級 3級	2点 35点 64点 438点	埼玉県幸手市 助言 H24.1.10 C0453	株式会社パスコ	H23.12.22 H24.3.16
山梨県	韮崎市 一部 南アルプス市一部	河川管理	数値撮影(デ ジタル) 写真地図作 成(デジタル オルソ)	地上画素寸法 18cm 2500	100km <sup>2</sup> 26.01km <sup>2</sup>	山梨県中北県設事務所 助言 H24.1.11 C0454	三和航測株式会社	H23.12.12 H24.3.15
長野県	佐久市 一部 小諸市 一部	道路計画	基準点測量 水準測量	2級 3級	17点 20km	関東地方整備局長野国道事務 所 助言 H24.1.10 C0455	株式会社フジ技研	H23.12.19 H24.3.31
埼玉県	吉見町 一部	都市計画	基準点測量	3級	25点	埼玉県吉見町 助言 H24.1.10 C0456	株式会社新日本エグザ	H24.1.10 H24.3.23
神奈川県	厚木市 一部	総合計画	復旧測量(基 準点)	1級	34点	神奈川県厚木市 助言 H24.1.10 C0457	大栄測量設計株式会社	H24.1.4 H24.1.31
埼玉県	川越市 全域	総合計画	復旧測量(基 準点) 復旧測量(基 準点) 復旧測量(基 準点)	1級 2級 3級	43点 176点 15点	埼玉県川越市 助言 H24.1.10 C0458	株式会社ミカミ・アイエヌ ジー	H23.12.27 H24.3.31
茨城県	土浦市 一部	都市計画	復旧測量(基 準点)	街区三角点	12点	茨城県土浦市 助言 H24.1.10 C0459	社団法人茨城県公共嘱 託登記土地家屋調査士	H23.12.10 H24.3.31
東京都	多摩市 全域	総合計画	復旧測量(基 準点)	街区三角点	42点	東京都多摩市 助言 H24.1.10 C0460	株式会社ヤチホ	H24.1.10 H24.3.22
茨城県	結城市 一部	土地区画 整理	基準点測量 基準点測量 基準点測量	2級 3級 4級	4点 14点 62点	結城第一工業団地矢畑地区土 地区画整理組合 助言 H24.1.10 C0461	昭和株式会社	H24.1.4 H24.3.31
東京都	品川区 全域	総合計画	復旧測量(基 準点)	2級	56点	東京都品川区 助言 H24.1.10 C0462	株式会社大洋画地	H24.1.16 H24.3.23
東京都	立川市 一部 昭島市 一部	土地区画 整理	復旧測量(基 準点)	3級	11点	都市再生機構東日本都市再生 本部 助言 H24.1.10 C0463	株式会社オオバ	H23.12.1 H24.3.23
東京都	杉並区 全域	地籍調査	基準点測量 基準点測量	2級 3級	72点 1397点	国土交通省土地・建設産業局 地籍整備課 助言 H24.1.10 C0464	大同情報技術株式会社 株式会社協振技建	H23.10.17 H24.2.29
栃木県	野木町 一部	固定資産	数値撮影(デ ジタル)	地上画素寸法 12cm	30.25km <sup>2</sup>	栃木県野木町 助言 H24.1.11 C0465	公共地研株式会社	H23.4.20 H24.1.31
群馬県	前橋市 一部	土地区画 整理	復旧測量(基 準点) 基準点測量	2級 3級	1点 6点	前橋市南部拠点西地区土地 区画整理組合 助言 H24.1.10 C0466	三陽測量株式会社	H23.11.24 H24.3.12
神奈川県	山北町 一部	その他	航空レーザ測 量 数値図化	1000 グリッドデー タ	60km <sup>2</sup> 60km <sup>2</sup>	神奈川県環境農政局水・緑部 水源環境保全課 助言 H24.1.11 C0467	アジア航測株式会社	H23.12.16 H24.3.30
群馬県	板倉町 全域	総合計画	復旧測量(基 準点) 復旧測量(基 準点)	1級 2級	35点 4点	群馬県板倉町 助言 H24.1.10 C0468	株式会社パスコ	H23.12.22 H24.3.16
栃木県	高根沢町 一部	地籍調査	復旧測量(基 準点)	3級	6点	栃木県高根沢町 助言 H24.1.10 C0469	株式会社三進	H23.12.6 H24.3.26
栃木県	高根沢町 一部	地籍調査	復旧測量(基 準点)	3級	4点	栃木県高根沢町 助言 H24.1.10 C0470	株式会社三進	H24.3.1 H24.5.31
埼玉県	さいたま市 一部	道路計画	基準点測量 基準点測量	3級 4級	4点 7点	埼玉県さいたま市 助言 H24.1.10 C0471	塩川設計測量株式会社	H24.1.5 H25.4.15
東京都	千代田区 全域	総合計画	復旧測量(基 準点)	2級	63点	東京都千代田区 助言 H24.1.10 C0472	昭和株式会社	H24.1.16 H24.3.23
東京都	葛飾区 全域	総合計画	復旧測量(基 準点) 復旧測量(基 準点)	2級 3級	121点 1319点	東京都葛飾区 助言 H24.1.18 C0473	株式会社パスコ	H23.11.23 H24.3.22
埼玉県	上里町 一部	土地改良	復旧測量(基 準点)	3級	5点	埼玉県本庄農林振興センター 助言 H24.1.18 C0474	井田起業株式会社	H24.1.5 H24.2.29
埼玉県	加須市 一部 鴻巣市 一部	ほ場整備	基準点測量	3級	64点	埼玉県加須農林振興センター 助言 H24.1.18 C0475	株式会社富士測量	H23.12.28 H24.1.31
埼玉県	久喜市 一部							
茨城県	ひたちなか市一部	土地区画 整理	基準点測量 基準点測量 基準点測量 基準点測量	1級 2級 3級 4級	4点 6点 27点 450点	茨城県ひたちなか市 助言 H24.1.18 C0476	共同測量株式会社	H23.12.12 H25.3.15
東京都	北区 一部	道路管理	基準点測量	4級	18点	東京都北区 助言 H24.1.18 C0477	株式会社ランド・スケ ール	H24.1.5 H24.3.30
茨城県	土浦市 一部	その他	基準点測量	4級	265点	法務省水戸地方法務局 助言 H24.1.20 C0478	社団法人茨城県公共嘱 託登記土地家屋調査士	H24.1.16 H25.3.31
埼玉県	小鹿野町 一部	地籍調査	復旧測量(基 準点)	2級	10点	埼玉県小鹿野町 助言 H24.1.20 C0479	桂測量設計株式会社	H23.12.16 H24.1.31

群馬県	伊勢崎市 一部	地籍調査	復旧測量(基準点)	2級	1点	群馬県伊勢崎市 助言 H24.1.20 C0480	株式会社伊藤測量	H24.1.23 H24.3.15
千葉県	匝瑳市 一部	農地開発	復旧測量(基準点) 復旧測量(基準点)	1級 3級	1点 58点	千葉県海匝農業事務所 助言 H24.1.20 C0481	千葉県土地改良事業団体連合会	H24.1.15 H24.3.20
茨城県	坂東市 一部	土地改良	基準点測量 基準点測量	1級 2級	2点 8点	茨城県西農林事務所 助言 H24.1.20 C0482	茨城県土地改良事業団体連合会	H23.11.17 H24.3.23
茨城県	鹿嶋市 一部	地籍調査	復旧測量(基準点)	2級	20点	茨城県鹿嶋市 助言 H24.1.20 C0483	株式会社下川設計	H23.11.29 H24.3.23
千葉県	千葉市 一部	都市計画	復旧測量(基準点)	街区多角点	1点	千葉県千葉市 助言 H24.1.20 C0484	鈴木測量株式会社	H24.1.16 H24.1.30
埼玉県	久喜市 全域	固定資産	数値撮影(デジタル)	地上画素寸法 10.8cm	82.4km <sup>2</sup>	埼玉県久喜市 助言 H24.1.19 C0485	株式会社バスコ	H23.12.28 H24.2.24
埼玉県	上尾市 一部	土地区画整理	復旧測量(基準点) 復旧測量(基準点)	3級 4級	7点 43点	上尾市町谷第一土地区画整理組合 助言 H24.1.19 C0486	昭和株式会社	H24.1.16 H24.1.30
東京都	日の出町 一部	道路計画	基準点測量 基準点測量	3級 4級	4点 10点	東京都日の出町 助言 H24.1.19 C0487	株式会社間瀬コンサルタント	H24.1.23 H24.3.23
茨城県	かすみがうら市一部	土地区画整理	復旧測量(基準点) 復旧測量(基準点) 基準点測量	2級 3級 4級	3点 3点 50点	かすみがうら市向原土地区画整理組合 助言 H24.1.19 C0488	大和測量株式会社 大和測量株式会社	H24.1.17 H24.3.30
山梨県	笛吹市 一部	土地区画整理	復旧測量(基準点) 復旧測量(基準点) 復旧測量(基準点)	2級 3級 4級	4点 5点 61点	山梨県笛吹市 助言 H24.1.19 C0489	株式会社大成エンジニアリング	H24.1.15 H24.2.29
群馬県	富岡市 一部	土地改良	復旧測量(基準点) 復旧測量(基準点) 復旧測量(基準点)	2級 3級 4級	16点 37点 300点	群馬県 助言 H24.1.19 C0490	群馬県土地改良事業団体連合会	H24.1.23 H24.3.27
群馬県	富岡市 一部	土地改良	復旧測量(基準点) 復旧測量(基準点) 復旧測量(基準点) 復旧測量(基準点)	1級 2級 3級 4級	1点 6点 14点 102点	群馬県富岡市 助言 H24.1.19 C0491	群馬県土地改良事業団体連合会	H24.1.23 H24.3.27
神奈川県	海老名市 全域	総合計画	復旧測量(基準点) 復旧測量(基準点) 復旧測量(基準点)	1級 2級 3級	33点 35点 326点	神奈川県海老名市 助言 H24.1.19 C0492	西山測量株式会社	H23.12.27 H24.3.31
東京都	あきる野市 一部	都市計画	復旧測量(基準点)	街区三角点	7点	東京都あきる野市 助言 H24.1.19 C0493	大輝測量株式会社	H24.1.16 H24.3.16
山梨県	韮崎市 一部	土地改良	基準点測量	2級	3点	山梨県中北農務事務所 助言 H24.1.30 C0494	山梨県土地改良事業団体連合会	H23.7.5 H24.3.8
群馬県	伊勢崎市 一部	土地区画整理	復旧測量(基準点) 復旧測量(基準点) 復旧測量(基準点)	3級 街区多角点 4級	38点 13点 451点	群馬県伊勢崎市 助言 H24.1.24 C0495	都市設計株式会社	H24.1.16 H24.3.16
埼玉県	戸田市 一部 和光市 一部	河川管理	復旧測量(基準点)	2級 3級 2級	39点 47点 26.6km	関東地方整備局荒川上流河川事務所 助言 H24.1.24 C0496	株式会社大洋測量設計社	H24.1.16 H24.3.31
埼玉県	さいたま市 一部 朝霞市 一部		復旧測量(基準点)					
埼玉県	富士見市 一部 志木市 一部		水準測量					
埼玉県	上尾市 一部 川越市 一部							
埼玉県	桶川市 一部 川島町 一部							
埼玉県	北本市 一部 鴻巣市 一部							
埼玉県	熊谷市 一部 吉見町 一部							
埼玉県	坂戸市 一部 川越市 一部	河川管理	復旧測量(基準点) 復旧測量(基準点) 水準測量	2級 3級 2級	16点 44点 23.4km	関東地方整備局荒川上流河川事務所 助言 H24.1.24 C0497	大和測量設計株式会社	H24.1.16 H24.3.31
東京都	足立区 一部 荒川区 一部	総合計画	基準点測量	1級	93点	東京都土木技術支援・人材育成センター 助言 H24.1.24 C0498	昭和株式会社	H24.1.24 H24.3.23
東京都	江戸川区 一部 墨田区 一部							
東京都	港区 一部 千代田区 一部							
東京都	板橋区 一部 豊島区 一部							
東京都	大田区 一部 目黒区 一部							
東京都	世田谷区 一部 杉並区 一部							
東京都	練馬区 一部 清瀬市 一部							
東京都	東村山市 一部 東久留米市 一部							
東京都	府中市 一部 調布市 一部							
東京都	稲城市 一部 町田市 一部							

神奈川県	横浜市 全域	総合計画	復旧測量(基準点)	1級	477点	神奈川県横浜市 助言 H24.1.24 C0499	国際航業株式会社 第一航業株式会社 大同情報技術株式会社 日本都市整備株式会社 株式会社中央工測事務 三和測量設計株式会社	H24.1.23 H24.3.30
茨城県	取手市 一部 守谷市 一部	河川管理	基準点測量 基準点測量	2級 3級	6点 28点	関東地方整備局利根川上流河 川事務所 助言 H24.1.24 C0500		H24.1.16 H24.3.23
埼玉県	飯能市 一部	都市計画	復旧測量(基準点) 復旧測量(基準点) 復旧測量(基準点)	2級 街区三角点 街区多角点	33点 32点 132点	埼玉県飯能市 助言 H24.1.24 C0501	株式会社八州	H23.12.7 H24.3.9
山梨県	市川三郷町 一部	土地改良	基準点測量	2級	3点	山梨県峡南農務事務所 助言 H24.1.24 C0502	山梨県土地改良事業団 体連合会	H24.1.23 H24.3.23
長野県	佐久市 一部	都市計画	地図編集	2500	105.12km <sup>2</sup>	長野県佐久市 助言 H24.1.24 C0503	株式会社モテキ	H23.11.30 H24.3.9
山梨県	笛吹市 一部	土地改良	基準点測量	2級	3点	山梨県峡東農務事務所 助言 H24.1.30 C0504	山梨県土地改良事業団 体連合会	H23.8.1 H24.3.12
山梨県	笛吹市 一部	土地改良	基準点測量	2級	3点	山梨県峡東農務事務所 助言 H24.1.30 C0505	山梨県土地改良事業団 体連合会	H23.8.1 H24.3.12
山梨県	笛吹市 一部	土地改良	基準点測量	2級	3点	山梨県峡東農務事務所 助言 H24.1.30 C0506	山梨県土地改良事業団 体連合会	H23.8.3 H24.3.12
山梨県	笛吹市 一部	土地改良	基準点測量	2級	3点	山梨県峡東農務事務所 助言 H24.1.30 C0507	山梨県土地改良事業団 体連合会	H23.8.1 H24.3.12
山梨県	笛吹市 一部	土地改良	基準点測量	2級	3点	山梨県峡東農務事務所 助言 H24.1.30 C0508	山梨県土地改良事業団 体連合会	H23.8.1 H24.3.12
山梨県	笛吹市 一部	土地改良	基準点測量	2級	3点	山梨県峡東農務事務所 助言 H24.1.30 C0509	山梨県土地改良事業団 体連合会	H23.8.1 H24.3.12
山梨県	甲州市 一部	土地改良	基準点測量	2級	3点	山梨県峡東農務事務所 助言 H24.1.30 C0510	山梨県土地改良事業団 体連合会	H23.8.1 H24.3.12
山梨県	甲州市 一部	土地改良	基準点測量	2級	3点	山梨県峡東農務事務所 助言 H24.1.30 C0511	山梨県土地改良事業団 体連合会	H23.8.1 H24.3.12
山梨県	甲州市 一部	土地改良	基準点測量	2級	3点	山梨県峡東農務事務所 助言 H24.1.30 C0512	山梨県土地改良事業団 体連合会	H23.8.1 H24.3.12
山梨県	甲州市 一部	土地改良	基準点測量	2級	3点	山梨県峡東農務事務所 助言 H24.1.30 C0513	山梨県土地改良事業団 体連合会	H23.8.1 H24.3.12
山梨県	甲州市 一部	土地改良	基準点測量	2級	3点	山梨県峡東農務事務所 助言 H24.1.30 C0514	山梨県土地改良事業団 体連合会	H23.8.1 H24.3.12
埼玉県	草加市 全域	総合計画	復旧測量(基準点) 復旧測量(基準点)	1級 3級	32点 127点	埼玉県草加市 助言 H24.1.30 C0515	株式会社八州	H23.12.8 H24.3.30
群馬県	高崎市 全域	固定資産	数値撮影(デジタル)	地上画素寸法 12cm	459.41km <sup>2</sup>	群馬県高崎市 助言 H24.1.30 C0516	国際航業株式会社	H23.11.15 H24.3.31
神奈川県	小田原市 一部	河川管理	水準測量	3級	5.3km 1点	神奈川県小田原土木事務所 助言 H24.1.30 C0517	有限会社清水測量事務所	H24.2.1 H24.3.15
埼玉県	秩父市 一部	道路管理	基準点測量	2級	1点	埼玉県秩父市 助言 H24.1.30 C0518	東日本総合計画株式会 社	H24.1.30 H24.3.23
神奈川県	藤沢市 全域	総合計画	復旧測量(基準点) 復旧測量(基準点) 復旧測量(基準点) 復旧測量(基準点) 復旧測量(基準点)	1級 2級 3級 街区三角点 街区多角点	7点 115点 648点 39点 731点	神奈川県藤沢市 助言 H24.1.30 C0519	株式会社日新測量設計	H24.1.17 H24.3.15
埼玉県	富士見市 一部 ふじみ野市 一部	下水道管理	基準点測量 基準点測量 基準点測量	1級 2級 3級	5点 8点 32点	埼玉県荒川右岸下水道事務所 助言 H24.1.30 C0520	第一測量設計株式会社	H24.1.24 H24.1.31
東京都	八王子市 一部	都市計画	基準点測量	2級	1点	東京都八王子市 助言 H24.1.30 C0521	東電広告株式会社	H24.1.23 H24.4.27
山梨県	山梨市 一部	都市計画	地形図等成 果の座標補 正 地形図等成 果の座標補 正	2500 10000	76.83km <sup>2</sup> 289.87km <sup>2</sup>	山梨県山梨市 助言 H24.1.31 C0522	株式会社バスコ	H24.1.23 H24.3.15
千葉県	一宮町 全域	総合計画	復旧測量(基準点) 復旧測量(基準点)	1級 3級	19点 306点	千葉県一宮町 助言 H24.2.1 C0523	株式会社コーケン	H24.2.1 H24.3.25
群馬県	渋川市 一部	土地改良	復旧測量(基準点) 復旧測量(基準点) 復旧測量(基準点)	2級 3級 4級	9点 4点 367点	群馬県 助言 H24.2.1 C0524	群馬県土地改良事業団 体連合会	H24.1.23 H24.3.21
群馬県	渋川市 一部	土地改良	復旧測量(基準点) 復旧測量(基準点) 復旧測量(基準点)	2級 3級 4級	8点 24点 254点	群馬県 助言 H24.2.1 C0525	群馬県土地改良事業団 体連合会	H24.1.23 H24.3.21
群馬県	高崎市 全域	土地区画 整理	基準点測量 復旧測量(基準点) 復旧測量(基準点) 復旧測量(基準点)	4級 2級 3級 4級	45点 1点 9点 35点	群馬県高崎市 助言 H24.2.1 C0526	株式会社高崎測量	H23.12.27 H24.3.26
埼玉県	さいたま市 全域	都市計画	復旧測量(基準点)	1級	168点	埼玉県さいたま市 助言 H24.2.2 C0527	株式会社GIS関東	H24.1.13 H24.3.28

埼玉県	三郷市 全域	道路管理	既成図数値化 座標変換 復旧測量(基準点)	500 500 500	512.8km 512.8km 512.8km	埼玉県三郷市 助言 H24.2.1 C0528	国際航業株式会社	H24.1.20 H24.3.23
埼玉県	三郷市 全域	道路管理	現地測量(数値地形図作成) 基準点測量	500 簡級	8.48km 100km	埼玉県三郷市 助言 H24.2.1 C0529	国際航業株式会社 富士測地株式会社 株式会社大洋画地	H24.1.20 H24.3.16
茨城県	石岡市 一部	土地改良	基準点測量	2級	5点	茨城県県南農林事務所 助言 H24.2.1 C0530	茨城県土地改良事業団体連合会	H21.7.17 H24.3.25
東京都	港区 一部	総合計画	復旧測量(基準点)	2級(観測のみ実施)	64点	東京都港区 助言 H24.2.1 C0531	信和測量株式会社	H24.2.6 H24.3.15
栃木県	大田原市 一部	都市計画	修正測量	2500	4km <sup>2</sup>	栃木県大田原市 助言 H24.2.1 C0532	株式会社パスコ	H23.10.25 H24.3.23
山梨県	南アルプス市一部	河川管理	数値撮影(デジタル) 数値図化	地上画素寸法 6cm 500	0.65km <sup>2</sup> 0.65km <sup>2</sup>	山梨県中北建設事務所 助言 H24.2.1 C0533	株式会社パスコ	H23.12.5 H24.3.23
東京都	練馬区 一部	土地地区画整理	基準点測量	4級	24点	土支田一丁目土地地区画整理共同施行者(準備会) 助言 H24.2.2 C0534	株式会社八州	H24.1.24 H24.3.9
神奈川県	鎌倉市 一部	地盤変動調査	水準測量	1級	7.55km 13点	神奈川県鎌倉市 助言 H24.2.2 C0535	株式会社GIS関東	H24.2.6 H24.3.30
千葉県	市原市 一部	砂防計画	数値図化	2500	17.33km <sup>2</sup>	千葉県市原土木事務所 助言 H24.2.1 C0536	アジア航測株式会社	H23.11.25 H24.3.25
群馬県	前橋市 一部	その他	基準点測量	4級	249点	法務省前橋地方法務局 助言 H24.2.2 C0537	井上測量設計株式会社	H24.1.30 H24.3.31
茨城県	北茨城市 一部	都市計画	復旧測量(基準点)	2500	87.5km <sup>2</sup>	茨城県北茨城市 助言 H24.2.1 C0538	株式会社パスコ	H24.2.13 H24.3.15
千葉県	八街市 一部	下水道計画	基準点測量 基準点測量	1級 3級	1点 3点	千葉県八街市 助言 H24.2.9 C0539	都垂測量設計株式会社	H24.1.19 H24.3.25
茨城県	かすみがうら市一部 石岡市 一部	地盤変動調査	基準点測量 基準点測量 水準測量	1級 3級 3級	8点 19点 16km	関東地方整備局常陸河川国道事務所 助言 H24.2.9 C0540	倉持測量株式会社	H23.11.22 H24.2.29
茨城県	潮来市 一部	地盤変動調査	基準点測量 基準点測量 水準測量	1級 3級 3級	2点 7点 17km	関東地方整備局常陸河川国道事務所 助言 H24.2.9 C0541	倉持測量株式会社	H23.11.22 H24.2.29
茨城県	日立市 一部 土浦市 一部	地盤変動調査	基準点測量 基準点測量 水準測量 水準測量	1級 3級 1級 3級	8点 33点 3.3km 7.4km	関東地方整備局常陸河川国道事務所 助言 H24.2.9 C0542	株式会社大洋画地	H23.11.23 H24.2.29
茨城県	筑西市 一部 桜川市 一部	地盤変動調査	基準点測量 基準点測量 基準点測量 水準測量	1級 2級 3級 2級	7点 6点 32点 51.6km	関東地方整備局常陸河川国道事務所 助言 H24.2.9 C0543	株式会社新星コンサルタント	H23.12.10 H24.2.29
千葉県	千葉市 一部	地籍調査	復旧測量(基準点) 復旧測量(基準点)	2級 3級	155点 35点	千葉県千葉市 助言 H24.2.9 C0544	空間情報サービス株式会社	H23.12.27 H24.3.15
長野県	小布施町 一部	都市計画	既成図数値化 修正測量	2500 2500	13.38km <sup>2</sup> 13.38km <sup>2</sup>	長野県小布施町 助言 H24.2.7 C0545	有限会社フリースケール	H23.10.14 H24.3.30
山梨県	都留市 一部	河川管理	数値図化	1000	3.37km <sup>2</sup>	山梨県富士・東部建設事務所 助言 H24.2.7 C0546	株式会社パスコ	H23.8.10 H24.2.29
東京都	あきる野市 一部	道路管理	基準点測量	3級	7点	東京都西多摩建設事務所 助言 H24.2.8 C0547	株式会社東横測量設計事務所	H24.2.6 H24.3.30
埼玉県	鳩山町 一部 東松山市 一部	河川管理	復旧測量(基準点)	2級 3級	11点 42点	関東地方整備局荒川上流河川事務所 助言 H24.2.8 C0548	高瀬測量設計株式会社	H24.2.1 H24.3.31
埼玉県	坂戸市 一部 毛呂山町 一部		復旧測量(基準点)	2級	56.6km			
埼玉県	吉見町 一部 川島町 一部		水準測量					
埼玉県	日高市 一部	総合計画	復旧測量(基準点) 復旧測量(基準点) 復旧測量(基準点)	1級 2級 3級	3点 1点 14点	埼玉県日高市 助言 H24.2.8 C0549	株式会社ミカミ・アイエヌジー	H24.2.1 H24.3.30
茨城県	東海村 一部	土地地区画整理	復旧測量(基準点) 復旧測量(基準点)	3級 4級	30点 400点	茨城県東海村 助言 H24.2.8 C0550	大和測量株式会社	H24.2.6 H24.3.12
栃木県	芳賀町 一部	都市計画	復旧測量(基準点) 復旧測量(基準点)	2級 3級	3点 8点	栃木県芳賀町 助言 H24.2.8 C0551	株式会社筑陽測量設計	H24.2.10 H24.3.23
群馬県	前橋市 一部	土地地区画整理	復旧測量(基準点) 復旧測量(基準点) 基準点測量 基準点測量 復旧測量(基準点)	2級 3級 3級 4級 4級	4点 8点 1点 7点 1点 8点	前橋工業団地造成組合 助言 H24.2.8 C0552	日進工測設計株式会社	H24.2.13 H24.3.15
千葉県	千葉市 全域	地籍調査	復旧測量(基準点) 復旧測量(基準点)	地籍図根三角点 地籍図根多角点	138点 546点	千葉県市川市 助言 H24.2.8 C0553	株式会社横打	H24.2.15 H24.3.15
山梨県	中央市 一部 韮崎市 一部	河川管理	水準測量	2級	8.76km 3点	関東地方整備局甲府河川国道事務所 助言 H24.2.9 C0554	疾測量株式会社	H24.2.1 H24.3.31
静岡県	富士川町 一部							
埼玉県	川口市 一部	道路管理	既成図数値化 座標変換 復旧測量(基準点) その他 修正測量	500 500 500 MMS 500	0.15km <sup>2</sup> 0.15km <sup>2</sup> 0.15km <sup>2</sup> 0.15km <sup>2</sup> 0.15km <sup>2</sup>	関東地方整備局北首都国道事務所 助言 H24.2.10 C0555	株式会社パスコ	H24.1.31 H24.3.31



東京都	練馬区 全域	総合計画	復旧測量(基準点)	街区三角点	96点	東京都練馬区 助言 H24.2.9 C0556	三和航測株式会社	H24.2.1 H24.3.16
千葉県	千葉市 全域	総合計画	復旧測量(基準点)	1級	66点	千葉県千葉市 助言 H24.2.9 C0557	空間情報サービス株式会社	H24.2.1 H24.3.15
神奈川県	川崎市 全域	総合計画	復旧測量(基準点)	1級	54点	神奈川県川崎市 助言 H24.2.9 C0558	株式会社三和	H24.2.6 H25.3.31
群馬県	高崎市 一部	地籍調査	復旧測量(基準点) 復旧測量(基準点)	街区三角点 街区多角点	3点 18点	法務省前橋地方方法務局 助言 H24.2.9 C0559	株式会社横田調査設計	H24.2.10 H24.3.31
茨城県	日立市 一部 北茨城市 一部	その他	復旧測量(基準点) 復旧測量(基準点)	1級 地籍図根三角点	1点 116点	国土地理院 助言 H24.2.15 C0560	東日本総合計画株式会社	H23.11.30 H24.3.14
茨城県	大洗町 一部 北茨城市 一部	その他	復旧測量(基準点)	地籍図根三角点	123点	国土地理院 助言 H24.2.15 C0561	三和航測株式会社	H23.11.30 H24.3.23
茨城県	高萩市 一部	その他	基準点測量	2級	141点	国土地理院 助言 H24.2.15 C0562	茨城測量・明和技術・玄設計共同企業体	H23.11.30 H24.3.23
千葉県	船橋市 一部 我孫子市 一部	その他	復旧測量(基準点) 復旧測量(基準点) 復旧測量(基準点) 復旧測量(基準点) 復旧測量(基準点)	1級 2級 3級 街区三角点 街区多角点	2点 21点 3点 2点 119点	国土地理院 助言 H24.2.15 C0563	国内・あびこ・西山測量共同企業体	H23.12.2 H24.2.24
千葉県	習志野市 一部	その他	復旧測量(基準点) 復旧測量(基準点) 復旧測量(基準点)	1級 2級 3級	2点 18点 90点	国土地理院 助言 H24.2.15 C0564	コーケン・サン・高木共同企業体	H23.12.2 H24.2.13
千葉県	千葉市 一部	その他	復旧測量(基準点) 復旧測量(基準点) 復旧測量(基準点)	1級 2級 3級	3点 15点 73点	国土地理院 助言 H24.2.15 C0565	株式会社大坪コンサルタント	H23.12.5 H24.2.2
千葉県	千葉市 一部	その他	復旧測量(基準点) 復旧測量(基準点)	2級 3級	7点 109点	国土地理院 助言 H24.2.15 C0566	株式会社GIS関東	H23.12.2 H24.2.13
千葉県	千葉市 一部	その他	復旧測量(基準点) 復旧測量(基準点)	2級 3級	6点 125点	国土地理院 助言 H24.2.15 C0567	コーケン・サン・高木経常測量共同企業体	H23.12.9 H24.2.22
千葉県	千葉市 一部	その他	復旧測量(基準点) 復旧測量(基準点)	2級 3級	13点 99点	国土地理院 助言 H24.2.15 C0568	株式会社ポーソーテック	H23.12.5 H24.2.8
千葉県	浦安市 一部 市川市 一部	その他	復旧測量(基準点) 復旧測量(基準点) 復旧測量(基準点) 復旧測量(基準点) 復旧測量(基準点)	1級 2級 3級 街区三角点 街区多角点	2点 17点 4点 10点 129点	国土地理院 助言 H24.2.15 C0569	株式会社八州	H23.12.2 H24.2.29
千葉県	浦安市 一部	その他	復旧測量(基準点) 復旧測量(基準点) 復旧測量(基準点) 復旧測量(基準点)	1級 3級 街区三角点 街区多角点	2点 9点 21点 111点	国土地理院 助言 H24.2.15 C0570	株式会社オリス	H23.12.2 H24.2.16
茨城県	鹿嶋市 一部 鉾田市 一部	その他	復旧測量(基準点)	2級	159点	国土地理院 助言 H24.2.15 C0571	ホコタ・下川共同企業体	H23.11.30 H24.3.26
茨城県	鹿嶋市 一部 潮来市 一部	その他	復旧測量(基準点)	2級	89点	国土地理院 助言 H24.2.15 C0572	オリエンタル技術開発株式会社	H23.12.1 H24.3.5
茨城県	鹿嶋市 一部 神栖市 一部	その他	復旧測量(基準点)	2級	92点	国土地理院 助言 H24.2.15 C0573	協立測量株式会社	H23.12.1 H24.3.7
千葉県	香取市 一部	その他	復旧測量(基準点) 復旧測量(基準点) 復旧測量(基準点)	2級 街区三角点 街区多角点	16点 27点 72点	国土地理院 助言 H24.2.15 C0574	株式会社南建設	H23.12.2 H24.3.7
茨城県	鹿嶋市 一部							
山梨県	中央市 一部	総合計画	復旧測量(基準点) 復旧測量(基準点) 復旧測量(基準点)	2級 3級 4級	8点 23点 272点	山梨県中央市 助言 H24.2.9 C0575	新都市設計株式会社	H24.2.1 H24.3.31
東京都	江戸川区 一部	道路計画	基準点測量	4級	60点	首都高速道路株式会社東京建設局 助言 H24.2.16 C0576	平和フィールド株式会社	H23.7.1 H24.2.27
東京都	台東区 一部	地籍調査	復旧測量(基準点)	2級	27点	東京都台東区 助言 H24.2.16 C0577	国土測建株式会社	H24.2.8 H24.3.30
群馬県	板倉町 一部	その他	復旧測量(基準点)	4級	6点	群馬県企業局団地総合事務所 助言 H24.2.16 C0578	関東測量株式会社	H24.2.1 H24.7.31
東京都	青梅市 一部	総合計画	復旧測量(基準点)	4級	1075点	東京都青梅市 助言 H24.2.16 C0579	株式会社八州	H24.2.27 H24.3.16
神奈川県	川崎市 一部	土地区画整理	基準点測量	4級	15点	都市再生機構東日本都市再生本部 助言 H24.2.16 C0580	株式会社横浜コンサルティングセンター	H24.1.13 H24.6.28

栃木県	小山市 一部	道路計画	基準点測量	3級	5点	栃木県栃木土木事務所 助言 H24.2.16 C0581	株式会社東武測量設計	H24.2.24 H24.3.26
千葉県	大網白里 一部	農地開発	基準点測量	3級	1点	千葉県山武農業事務所 助言 H24.2.16 C0582	株式会社サン測量設計	H24.2.7 H24.3.23
埼玉県	伊奈町 全域	固定資産	数値撮影(デジタル)	地上画素寸法 8cm	14.8km <sup>2</sup>	埼玉県伊奈町 助言 H24.2.16 C0583	株式会社パスコ	H23.7.21 H24.3.23
神奈川県	大和市 一部 海老名市 一部	砂防計画	数値図化	2500	12.3km <sup>2</sup>	神奈川県厚木土木事務所東部 センター 助言 H24.2.16 C0584	株式会社パスコ	H24.2.9 H24.3.19
神奈川県	藤沢市 一部	土地区画 整理	基準点測量 基準点測量 現地測量(数 値地形図作 成)	3級 4級 500	5点 32点 1点	藤沢市遠藤打越地区土地区画 整理組合 助言 H24.2.21 C0585	株式会社日測	H24.3.1 H24.11.20
長野県	小諸市 一部	道路計画	基準点測量 水準測量	2級 1等	1点 2.5km 1点	関東地方整備局長野国道事務 所 助言 H24.2.21 C0586	株式会社グラフィック	H24.2.15 H24.3.15
埼玉県	さいたま市 全域	都市計画	復旧測量(基 準点)	2級	200点	埼玉県さいたま市 助言 H24.2.21 C0587	株式会社中央測地	H24.2.2 H24.3.28
東京都	八王子市 一部	道路計画	航空レーザ測 量 数値図化	500 グランドデー タ	25.5km <sup>2</sup> 25.5km <sup>2</sup>	関東地方整備局相武国道事務 所 助言 H24.2.16 C0588	アジア航測株式会社	H24.2.7 H24.3.23
神奈川県	相模原市 一部							
埼玉県	久喜市 一部 白岡町 一部	河川管理	水準測量	3級	15.4km	水資源機構利根導水総合事業 所 助言 H24.2.21 C0589	株式会社アクアテルス	H24.2.15 H24.3.20
埼玉県	蓮田市 一部 伊奈町 一部							
埼玉県	上尾市 一部							
群馬県	高崎市 一部	土地区画 整理	基準点測量	4級	32点	高崎市倉賀野町下新堀土地区 画整理組合 助言 H24.2.21 C0590	昭和株式会社	H24.1.10 H24.4.20
長野県	松本市 一部	都市計画	基準点測量	3級	8点	長野県松本市 助言 H24.2.21 C0591	株式会社松本測量	H24.1.31 H24.3.16
栃木県	さくら市 一部	土地区画 整理	基準点測量 基準点測量	2級 3級	7点 21点	栃木県さくら市 助言 H24.2.21 C0592	株式会社八興	H24.1.11 H24.3.10
神奈川県	藤沢市 一部	土地区画 整理	復旧測量(基 準点)	3級	25点	神奈川県藤沢市 助言 H24.2.23 C0593	東湘測量設計株式会社	H24.2.20 H24.3.15
神奈川県	小田原市 一部 茅ヶ崎市 一部	道路管理	数値図化	500	5.5km	神奈川県 助言 H24.2.23 C0594	株式会社パスコ	H24.2.8 H24.3.23
神奈川県	伊勢原市 一部							
埼玉県	滑川町 全域	都市計画	数値図化	2500	29.71km <sup>2</sup>	埼玉県滑川町 助言 H24.2.23 C0595	兼六測量設計株式会社	H23.10.18 H24.3.26
東京都	福生市 全域	地籍調査	復旧測量(基 準点) 復旧測量(基 準点)	街区多角節 点 街区補助点	29点 526点	国土交通省土地・建設産業局 地籍整備課・福生市 助言 H24.2.22 C0596	都市再生調査事業協同 組合	H24.1.25 H24.3.23
東京都	町田市 全域	地籍調査	復旧測量(基 準点) 復旧測量(基 準点)	街区節 点 街区補助点	884点 3027点	国土交通省土地・建設産業局 地籍整備課・町田市 助言 H24.2.22 C0597	都市再生調査事業協同 組合	H24.1.25 H24.3.23
東京都	府中市 全域	地籍調査	復旧測量(基 準点) 復旧測量(基 準点)	街区多角節 点 街区補助点	16点 1083点	国土交通省土地・建設産業局 地籍整備課・府中市 助言 H24.2.22 C0598	都市再生調査事業協同 組合	H24.1.26 H24.3.23
東京都	大田区 全域	地籍調査	復旧測量(基 準点) 復旧測量(基 準点) 復旧測量(基 準点)	街区三角節 点 街区多角節 点 その他	15点 1275点 2857点	国土交通省土地・建設産業局 地籍整備課・大田区 助言 H24.2.22 C0599	都市再生調査事業協同 組合	H24.1.26 H24.3.23
東京都	小平市 全域	地籍調査	復旧測量(基 準点) 復旧測量(基 準点) 復旧測量(基 準点) 復旧測量(基 準点) 復旧測量(基 準点)	街区三角節 点 街区多角節 点 街区三角節 点 街区多角節 点 街区補助点	61点 279点 6点 146点 935点	国土交通省土地・建設産業局 地籍整備課・小平市 助言 H24.2.22 C0600	都市再生調査事業協同 組合	H24.1.27 H24.3.23
東京都	杉並区 全域	地籍調査	復旧測量(基 準点) 復旧測量(基 準点)	街区多角節 点 街区補助点	676点 2091点	国土交通省土地・建設産業局 地籍整備課・杉並区 助言 H24.2.22 C0601	都市再生調査事業協同 組合	H24.1.27 H24.3.23
東京都	新宿区 全域	地籍調査	復旧測量(基 準点)	街区補助点	2921点	国土交通省土地・建設産業局 地籍整備課・新宿区 助言 H24.2.22 C0602	都市再生調査事業協同 組合	H24.1.27 H24.3.23
東京都	練馬区 全域	地籍調査	復旧測量(基 準点) 復旧測量(基 準点) 復旧測量(基 準点)	街区三角節 点 街区多角節 点 街区補助点	20点 1034点 2217点	国土交通省土地・建設産業局 地籍整備課・練馬区 助言 H24.2.22 C0603	都市再生調査事業協同 組合	H24.1.30 H24.3.23
東京都	板橋区 全域	地籍調査	復旧測量(基 準点) 復旧測量(基 準点)	街区多角節 点 街区補助点	493点 3841点	国土交通省土地・建設産業局 地籍整備課・板橋区 助言 H24.2.22 C0604	都市再生調査事業協同 組合	H24.1.30 H24.3.23
山梨県	甲府市 全域	地籍調査	復旧測量(基 準点)	街区補助点	462点	国土交通省土地・建設産業局 地籍整備課・甲府市 助言 H24.2.22 C0605	株式会社光栄技研	H24.1.30 H24.3.23
群馬県	伊勢崎市 全域	地籍調査	復旧測量(基 準点) 復旧測量(基 準点) 復旧測量(基 準点) 復旧測量(基 準点)	街区多角節 点 街区三角節 点 街区多角節 点 街区補助点	292点 3点 459点 1373点	国土交通省土地・建設産業局 地籍整備課・伊勢崎市 助言 H24.2.22 C0606	都市再生調査事業協同 組合	H24.1.27 H24.3.23

群馬県	高崎市 全域	地籍調査	復旧測量(基準点) 復旧測量(基準点) 復旧測量(基準点) 復旧測量(基準点) 復旧測量(基準点)	街区三角点 街区多角点 街区三角節点 街区多角節点 街区補助点	116点 883点 3点 337点 3398点	国土交通省土地・建設産業局 地籍整備課・高崎市 助言 H24.2.22 C0607	多摩調査測量株式会社	H24.1.27 H24.3.23
千葉県	市原市 全域	地籍調査	復旧測量(基準点) 復旧測量(基準点) 復旧測量(基準点) 復旧測量(基準点) 復旧測量(基準点)	街区三角点 街区多角点 街区三角節点 街区多角節点 街区補助点	61点 454点 29点 454点 1209点	国土交通省土地・建設産業局 地籍整備課・市原市 助言 H24.2.22 C0608	空間情報サービス株式会社	H24.1.27 H24.3.23
千葉県	栄町 全域	地籍調査	復旧測量(基準点) 復旧測量(基準点) 復旧測量(基準点) 復旧測量(基準点) 復旧測量(基準点)	街区三角点 街区多角点 街区三角節点 街区多角節点 街区補助点	2点 23点 25点 578点	国土交通省土地・建設産業局 地籍整備課・千葉県栄町 助言 H24.2.22 C0609	空間情報サービス株式会社	H24.1.30 H24.3.23
埼玉県	川越市 全域	地籍調査	復旧測量(基準点) 復旧測量(基準点) 復旧測量(基準点) 復旧測量(基準点) 復旧測量(基準点)	街区三角点 街区多角点 街区三角節点 街区多角節点 街区補助点	102点 302点 91点 643点 1765点	国土交通省土地・建設産業局 地籍整備課・川越市 助言 H24.2.22 C0610	株式会社高崎	H24.1.26 H24.3.23
茨城県	水戸市 全域	地籍調査	復旧測量(基準点) 復旧測量(基準点)	街区多角点 街区補助点	460点 1764点	国土交通省土地・建設産業局 地籍整備課・水戸市 助言 H24.2.22 C0611	株式会社新日	H24.1.24 H24.3.23
茨城県	土浦市 全域	地籍調査	復旧測量(基準点) 復旧測量(基準点) 復旧測量(基準点) 復旧測量(基準点) 復旧測量(基準点)	街区三角点 街区多角点 街区多角節点 街区補助点	14点 192点 311点 1265点	国土交通省土地・建設産業局 地籍整備課・土浦市 助言 H24.2.22 C0612	株式会社新日	H24.1.24 H24.3.23
千葉県	松戸市 一部	地籍調査	基準点測量	4級	38点	法務省千葉地方法務局 助言 H24.2.23 C0613	かとう測量設計株式会社	H24.2.13 H25.1.31
東京都	千代田区 一部	都市計画	基準点測量	4級	59点	都市再生機構東日本都市再生本部 助言 H24.2.23 C0614	株式会社八州	H24.2.20 H24.3.21
埼玉県	上尾市 一部	道路管理	復旧測量(基準点)	2級	4点	埼玉県上尾市 助言 H24.2.23 C0615	昭和株式会社	H24.2.20 H24.3.20
埼玉県	熊谷市 一部	農地開発	復旧測量(基準点) 復旧測量(基準点)	3級 4級	16点 140点	埼玉県大里農林振興センター 助言 H24.2.23 C0616	株式会社富士測量	H24.2.22 H24.2.29
群馬県	大泉町 一部	土地地区画整理	復旧測量(基準点) 復旧測量(基準点) 復旧測量(基準点) 復旧測量(基準点) 復旧測量(基準点) 復旧測量(基準点) 復旧測量(基準点)	2級 2級 3級 4級 街区三角点 街区多角点	2点 2点 4点 160点 7点 11点	群馬県大泉町 助言 H24.2.23 C0617	都市設計株式会社	H24.2.17 H24.3.26
東京都	豊島区 全域	地籍調査	復旧測量(基準点) 復旧測量(基準点)	街区多角節点 街区補助点	118点 1902点	国土交通省土地・建設産業局 地籍整備課・豊島区 助言 H24.2.23 C0618	都市再生調査事業協同組合	H24.1.30 H24.3.23
東京都	北区 全域	地籍調査	復旧測量(基準点) 復旧測量(基準点)	街区多角節点 街区補助点	311点 1558点	国土交通省土地・建設産業局 地籍整備課・北区 助言 H24.2.23 C0619	都市再生調査事業協同組合	H24.1.30 H24.3.23
東京都	荒川区 全域	地籍調査	復旧測量(基準点) 復旧測量(基準点) 復旧測量(基準点) 復旧測量(基準点) 復旧測量(基準点)	街区三角点 街区多角点 街区多角節点 街区補助点	5点 207点 299点 645点	国土交通省土地・建設産業局 地籍整備課・荒川区 助言 H24.2.23 C0620	都市再生調査事業協同組合	H24.1.30 H24.3.23
東京都	足立区 全域	地籍調査	復旧測量(基準点) 復旧測量(基準点) 復旧測量(基準点) 復旧測量(基準点)	街区三角節点 街区多角節点 街区補助点	10点 419点 4472点	国土交通省土地・建設産業局 地籍整備課・足立区 助言 H24.2.23 C0621	都市再生調査事業協同組合	H24.1.30 H24.3.23
東京都	葛飾区 全域	地籍調査	復旧測量(基準点)	街区補助点	1573点	国土交通省土地・建設産業局 地籍整備課・葛飾区 助言 H24.2.23 C0622	都市再生調査事業協同組合	H24.1.30 H24.3.23

東京都	清瀬市 全域	地籍調査	復旧測量(基準点) 復旧測量(基準点) 復旧測量(基準点) 復旧測量(基準点)	街区三角点 街区多角点 街区多角節点 街区補助点	12点 103点 114点 498点	国土交通省土地・建設産業局 地籍整備課・清瀬市 助言 H24.2.23 C0623	都市再生調査事業協同 組合	H24.1.30 H24.3.23
東京都	東久留米市 全域	地籍調査	復旧測量(基準点) 復旧測量(基準点) 復旧測量(基準点) 復旧測量(基準点) 復旧測量(基準点)	街区三角点 街区多角点 街区三角節点 街区多角節点 街区補助点	4点 112点 4点 263点 773点	国土交通省土地・建設産業局 地籍整備課・東久留米市 助言 H24.2.23 C0624	都市再生調査事業協同 組合	H24.1.30 H24.3.23
東京都	西東京市 全域	地籍調査	復旧測量(基準点) 復旧測量(基準点) 復旧測量(基準点)	街区多角点 街区多角節点 街区補助点	14点 9点 1006点	国土交通省土地・建設産業局 地籍整備課・西東京市 助言 H24.2.23 C0625	都市再生調査事業協同 組合	H24.1.30 H24.3.23
東京都	文京区 全域	地籍調査	復旧測量(基準点) 復旧測量(基準点)	街区多角節点 街区補助点	69点 2062点	国土交通省土地・建設産業局 地籍整備課・文京区 助言 H24.2.23 C0626	都市再生調査事業協同 組合	H24.1.30 H24.3.23
東京都	台東区 全域	地籍調査	復旧測量(基準点) 復旧測量(基準点)	街区多角節点 街区補助点	91点 1024点	国土交通省土地・建設産業局 地籍整備課・台東区 助言 H24.2.23 C0627	都市再生調査事業協同 組合	H24.1.27 H24.3.23
東京都	墨田区 全域	地籍調査	復旧測量(基準点) 復旧測量(基準点)	街区多角節点 街区補助点	118点 1654点	国土交通省土地・建設産業局 地籍整備課・墨田区 助言 H24.2.23 C0628	都市再生調査事業協同 組合	H24.1.27 H24.3.23
東京都	江東区 全域	地籍調査	復旧測量(基準点) 復旧測量(基準点)	街区多角節点 街区補助点	424点 2242点	国土交通省土地・建設産業局 地籍整備課・江東区 助言 H24.2.23 C0629	都市再生調査事業協同 組合	H24.1.27 H24.3.23
東京都	中野区 全域	地籍調査	復旧測量(基準点) 復旧測量(基準点)	街区多角節点 街区補助点	174点 1877点	国土交通省土地・建設産業局 地籍整備課・中野区 助言 H24.2.23 C0630	都市再生調査事業協同 組合	H24.1.27 H24.3.23
東京都	江戸川区 全域	地籍調査	復旧測量(基準点) 復旧測量(基準点)	街区多角節点 街区補助点	966点 4200点	国土交通省土地・建設産業局 地籍整備課・江戸川区 助言 H24.2.23 C0631	都市再生調査事業協同 組合	H24.1.27 H24.3.23
東京都	武蔵野市 全域	地籍調査	復旧測量(基準点) 復旧測量(基準点) 復旧測量(基準点) 復旧測量(基準点)	街区三角点 街区多角点 街区多角節点 街区補助点	8点 75点 26点 982点	国土交通省土地・建設産業局 地籍整備課・武蔵野市 助言 H24.2.23 C0632	都市再生調査事業協同 組合	H24.1.27 H24.3.23
東京都	三鷹市 全域	地籍調査	復旧測量(基準点) 復旧測量(基準点) 復旧測量(基準点)	街区三角節点 街区多角節点 街区補助点	22点 61点 1041点	国土交通省土地・建設産業局 地籍整備課・三鷹市 助言 H24.2.23 C0633	都市再生調査事業協同 組合	H24.1.27 H24.3.23
東京都	小金井市 全域	地籍調査	復旧測量(基準点) 復旧測量(基準点)	街区多角節点 街区補助点	152点 694点	国土交通省土地・建設産業局 地籍整備課・小金井市 助言 H24.2.23 C0634	都市再生調査事業協同 組合	H24.1.27 H24.3.23
東京都	千代田区 全域	地籍調査	復旧測量(基準点) 復旧測量(基準点)	街区多角節点 街区補助点	111点 1231点	国土交通省土地・建設産業局 地籍整備課・千代田区 助言 H24.2.23 C0635	都市再生調査事業協同 組合	H24.1.26 H24.3.23
東京都	中央区 全域	地籍調査	復旧測量(基準点) 復旧測量(基準点)	街区多角節点 街区補助点	101点 2418点	国土交通省土地・建設産業局 地籍整備課・中央区 助言 H24.2.23 C0636	都市再生調査事業協同 組合	H24.1.26 H24.3.23
東京都	港区 全域	地籍調査	復旧測量(基準点)	街区補助点	2087点	国土交通省土地・建設産業局 地籍整備課・港区 助言 H24.2.23 C0637	都市再生調査事業協同 組合	H24.1.26 H24.3.23
東京都	品川区 全域	地籍調査	復旧測量(基準点) 復旧測量(基準点) 復旧測量(基準点)	街区三角節点 街区多角節点 街区補助点	2点 268点 1898点	国土交通省土地・建設産業局 地籍整備課・品川区 助言 H24.2.23 C0638	都市再生調査事業協同 組合	H24.1.26 H24.3.23
東京都	目黒区 全域	地籍調査	復旧測量(基準点)	街区補助点	1959点	国土交通省土地・建設産業局 地籍整備課・目黒区 助言 H24.2.23 C0639	都市再生調査事業協同 組合	H24.1.26 H24.3.23
東京都	世田谷区 全域	地籍調査	復旧測量(基準点)	街区補助点	3350点	国土交通省土地・建設産業局 地籍整備課・世田谷区 助言 H24.2.23 C0640	都市再生調査事業協同 組合	H24.1.26 H24.3.23
東京都	渋谷区 全域	地籍調査	復旧測量(基準点) 復旧測量(基準点) 復旧測量(基準点)	街区多角点 街区多角節点 街区補助点	76点 268点 2330点	国土交通省土地・建設産業局 地籍整備課・渋谷区 助言 H24.2.23 C0641	都市再生調査事業協同 組合	H24.1.26 H24.3.23
茨城県	つくば市 全域	固定資産	数値撮影(デジタル)	地上画素寸法 10cm	284.07km <sup>2</sup>	茨城県つくば市 助言 H24.2.24 C0642	朝日航洋株式会社	H24.2.11 H24.3.16

東京都	調布市 全域	地籍調査	復旧測量(基準点) 復旧測量(基準点) 復旧測量(基準点)	街区三角節点 街区多角節点 街区補助点	19点 272点 2190点	国土交通省土地・建設産業局 地籍整備課・調布市 助言 H24.2.23 C0643	都市再生調査事業協同 組合	H24.1.26 H24.3.23
東京都	狛江市 全域	地籍調査	復旧測量(基準点) 復旧測量(基準点) 復旧測量(基準点)	街区三角節点 街区多角節点 街区補助点	4点 21点 594点	国土交通省土地・建設産業局 地籍整備課・狛江市 助言 H24.2.23 C0644	都市再生調査事業協同 組合	H24.1.26 H24.3.23
東京都	多摩市 全域	地籍調査	復旧測量(基準点)	街区補助点	1967点	国土交通省土地・建設産業局 地籍整備課・多摩市 助言 H24.2.23 C0645	都市再生調査事業協同 組合	H24.1.26 H24.3.23
東京都	稲城市 全域	地籍調査	復旧測量(基準点) 復旧測量(基準点) 復旧測量(基準点)	街区多角節点 街区多角節点 街区補助点	116点 213点 624点	国土交通省土地・建設産業局 地籍整備課・稲城市 助言 H24.2.23 C0646	都市再生調査事業協同 組合	H24.1.26 H24.3.23
東京都	八王子市 全域	地籍調査	復旧測量(基準点) 復旧測量(基準点) 復旧測量(基準点) 復旧測量(基準点) 復旧測量(基準点) 復旧測量(基準点)	街区三角節点 街区多角節点 街区三角節点 街区多角節点 街区補助点	133点 1308点 62点 1321点 3871点	国土交通省土地・建設産業局 地籍整備課・八王子市 助言 H24.2.23 C0647	都市再生調査事業協同 組合	H24.1.25 H24.3.23
東京都	立川市 全域	地籍調査	復旧測量(基準点) 復旧測量(基準点) 復旧測量(基準点) 復旧測量(基準点)	街区三角節点 街区多角節点 街区多角節点 街区補助点	100点 298点 35点 1072点	国土交通省土地・建設産業局 地籍整備課・立川市 助言 H24.2.23 C0648	都市再生調査事業協同 組合	H24.1.25 H24.3.23
東京都	青梅市 全域	地籍調査	復旧測量(基準点)	街区補助点	967点	国土交通省土地・建設産業局 地籍整備課・青梅市 助言 H24.2.23 C0649	都市再生調査事業協同 組合	H24.1.25 H24.3.23
東京都	昭島市 全域	地籍調査	復旧測量(基準点) 復旧測量(基準点) 復旧測量(基準点) 復旧測量(基準点) 復旧測量(基準点)	街区三角節点 街区多角節点 街区三角節点 街区多角節点 街区補助点	17点 166点 14点 199点 1028点	国土交通省土地・建設産業局 地籍整備課・昭島市 助言 H24.2.23 C0650	都市再生調査事業協同 組合	H24.1.25 H24.3.23
東京都	日野市 全域	地籍調査	復旧測量(基準点) 復旧測量(基準点) 復旧測量(基準点) 復旧測量(基準点) 復旧測量(基準点)	街区三角節点 街区多角節点 街区三角節点 街区多角節点 街区補助点	17点 273点 5点 419点 1706点	国土交通省土地・建設産業局 地籍整備課・日野市 助言 H24.2.23 C0651	都市再生調査事業協同 組合	H24.1.25 H24.3.23
東京都	東村山市 全域	地籍調査	復旧測量(基準点) 復旧測量(基準点)	街区多角節点 街区補助点	178点 877点	国土交通省土地・建設産業局 地籍整備課・東村山市 助言 H24.2.23 C0652	都市再生調査事業協同 組合	H24.1.25 H24.3.23
東京都	国分寺市 全域	地籍調査	復旧測量(基準点) 復旧測量(基準点) 復旧測量(基準点)	街区三角節点 街区多角節点 街区補助点	30点 78点 507点	国土交通省土地・建設産業局 地籍整備課・国分寺市 助言 H24.2.23 C0653	都市再生調査事業協同 組合	H24.1.25 H24.3.23
東京都	国立市 全域	地籍調査	復旧測量(基準点) 復旧測量(基準点) 復旧測量(基準点) 復旧測量(基準点) 復旧測量(基準点)	街区三角節点 街区多角節点 街区三角節点 街区多角節点 街区補助点	19点 138点 6点 102点 432点	国土交通省土地・建設産業局 地籍整備課・国立市 助言 H24.2.23 C0654	都市再生調査事業協同 組合	H24.1.25 H24.3.23
東京都	東大和市 全域	地籍調査	復旧測量(基準点) 復旧測量(基準点) 復旧測量(基準点) 復旧測量(基準点) 復旧測量(基準点)	街区三角節点 街区多角節点 街区三角節点 街区多角節点 街区補助点	23点 112点 8点 196点 635点	国土交通省土地・建設産業局 地籍整備課・東大和市 助言 H24.2.23 C0655	都市再生調査事業協同 組合	H24.1.25 H24.3.23

東京都	武蔵村山市 全域	地籍調査	復旧測量(基準点) 復旧測量(基準点) 復旧測量(基準点) 復旧測量(基準点) 復旧測量(基準点)	街区三角点 街区多角点 街区三角節点 街区多角節点 街区補助点	14点 23点 2点 53点 622点	国土交通省土地・建設産業局 地籍整備課・武蔵村山市 助言 H24.2.23 C0656	都市再生調査事業協同 組合	H24.1.25 H24.3.23
東京都	羽村市 全域	地籍調査	復旧測量(基準点) 復旧測量(基準点) 復旧測量(基準点)	街区三角節点 街区多角節点 街区補助点	3点 54点 349点	国土交通省土地・建設産業局 地籍整備課・羽村市 助言 H24.2.23 C0657	都市再生調査事業協同 組合	H24.1.25 H24.3.23
東京都	あきる野市 全域	地籍調査	復旧測量(基準点) 復旧測量(基準点) 復旧測量(基準点)	街区三角節点 街区多角節点 街区補助点	7点 47点 147点	国土交通省土地・建設産業局 地籍整備課・あきる野市 助言 H24.2.23 C0658	都市再生調査事業協同 組合	H24.1.25 H24.3.23
埼玉県	久喜市 一部	道路管理	基準点測量 基準点測量	1級 2級	6点 7点	埼玉県久喜市 助言 H24.2.23 C0659	昭和株式会社	H24.2.22 H24.3.30
神奈川県	小田原市 一部	河川管理	水準測量	3級	1.5km 1点	神奈川県小田原土木事務所 助言 H24.2.27 C0660	有限会社飯山工務店 有限会社飯山工務所	H24.3.1 H24.3.30
群馬県	安中市 一部	道路計画	基準点測量 基準点測量	2級 3級	4点 6点	群馬県西部県民局安中土木事 務所 助言 H24.2.27 C0661	株式会社富永調査事務 所	H24.1.31 H24.8.27
千葉県	富里市 一部	土地区画 整理	復旧測量(基準点)	4級	34点	千葉県富里市 助言 H24.2.27 C0662	一般財団法人千葉県ま ちづくり公社	H24.3.1 H24.3.23
埼玉県	狭山市 一部	宅地開発	基準点測量	4級	5点	都市再生機構東日本都市再生 本部 助言 H24.2.27 C0663	株式会社中庭測量コン サルタント	H23.12.14 H24.3.29
埼玉県	さいたま市 全域	地籍調査	復旧測量(基準点) 復旧測量(基準点) 復旧測量(基準点) 復旧測量(基準点) 復旧測量(基準点)	街区三角点 街区多角点 街区三角節点 街区多角節点 その他	204点 1349点 65点 1591点 8969点	国土交通省土地・建設産業局 地籍整備課・さいたま市 助言 H24.2.23 C0664	株式会社新日	H24.1.24 H24.3.23
埼玉県	春日部市 全域	地籍調査	復旧測量(基準点) 復旧測量(基準点) 復旧測量(基準点) 復旧測量(基準点) 復旧測量(基準点)	街区三角点 街区多角点 街区三角節点 街区多角節点 街区補助点	33点 463点 25点 359点 1752点	国土交通省土地・建設産業局 地籍整備課・春日部市 助言 H24.2.23 C0665	株式会社新日	H24.1.24 H24.3.23
埼玉県	桶川市 全域	地籍調査	復旧測量(基準点) 復旧測量(基準点) 復旧測量(基準点) 復旧測量(基準点) 復旧測量(基準点)	街区三角点 街区多角点 街区三角節点 街区多角節点 街区補助点	8点 97点 1点 53点 479点	国土交通省土地・建設産業局 地籍整備課・桶川市 助言 H24.2.23 C0666	株式会社新日	H24.1.24 H24.3.23
埼玉県	蓮田市 全域	地籍調査	復旧測量(基準点) 復旧測量(基準点) 復旧測量(基準点)	街区多角点 街区多角節点 街区補助点	72点 55点 399点	国土交通省土地・建設産業局 地籍整備課・蓮田市 助言 H24.2.23 C0667	株式会社新日	H24.1.24 H24.3.23
茨城県	日立市 全域	地籍調査	復旧測量(基準点) 復旧測量(基準点) 復旧測量(基準点) 復旧測量(基準点) 復旧測量(基準点)	街区三角点 街区多角点 街区三角節点 街区多角節点 街区補助点	7点 42点 7点 49点 51点	国土交通省土地・建設産業局 地籍整備課・日立市 助言 H24.2.23 C0668	株式会社新日	H24.1.24 H24.3.23
埼玉県	吉川市 全域	地籍調査	復旧測量(基準点) 復旧測量(基準点) 復旧測量(基準点)	街区多角点 街区多角節点 街区補助点	8点 39点 115点	国土交通省土地・建設産業局 地籍整備課・吉川市 助言 H24.2.23 C0669	株式会社新日	H24.1.24 H24.3.23
埼玉県	伊奈町 全域	地籍調査	復旧測量(基準点) 復旧測量(基準点) 復旧測量(基準点) 復旧測量(基準点) 復旧測量(基準点)	街区三角点 街区多角点 街区三角節点 街区多角節点 街区補助点	7点 36点 7点 16点 221点	国土交通省土地・建設産業局 地籍整備課・伊奈町 助言 H24.2.23 C0670	株式会社新日	H24.1.24 H24.3.23
長野県	大桑村 一部 上松町 一部	道路管理	数値図化 地形図等成 果の座標補 正	500 500	3.98km <sup>2</sup> 4.08km <sup>2</sup>	中部地方整備局飯田国道事務 所 助言 H24.2.29 C0671	アジア航測株式会社	H23.12.10 H24.3.15



埼玉県	宮代町 全域	地籍調査	復旧測量(基準点) 復旧測量(基準点) 復旧測量(基準点) 復旧測量(基準点)	街区三角点 街区多角点 街区多角節点 街区補助点	3点 25点 44点 282点	国土交通省土地・建設産業局 地籍整備課・宮代町 助言 H24.2.23 C0672	株式会社新日	H24.1.24 H24.3.23
茨城県	古河市 全域	地籍調査	復旧測量(基準点) 復旧測量(基準点) 復旧測量(基準点) 復旧測量(基準点)	街区三角点 街区多角点 街区多角節点 街区補助点	21点 112点 309点 130点	国土交通省土地・建設産業局 地籍整備課・古河市 助言 H24.2.23 C0673	株式会社新日	H24.1.24 H24.3.23
埼玉県	白岡町 全域	地籍調査	復旧測量(基準点) 復旧測量(基準点) 復旧測量(基準点) 復旧測量(基準点)	街区三角点 街区多角点 街区多角節点 街区補助点	19点 96点 13点 25点 251点	国土交通省土地・建設産業局 地籍整備課・白岡町 助言 H24.2.23 C0674	株式会社新日	H24.1.24 H24.3.23
茨城県	石岡市 全域	地籍調査	復旧測量(基準点) 復旧測量(基準点) 復旧測量(基準点) 復旧測量(基準点)	街区三角点 街区多角点 街区三角節点 街区多角節点 街区補助点	12点 65点 9点 135点 262点	国土交通省土地・建設産業局 地籍整備課・石岡市 助言 H24.2.23 C0675	株式会社新日	H24.1.24 H24.3.23
埼玉県	杉戸町 全域	地籍調査	復旧測量(基準点) 復旧測量(基準点) 復旧測量(基準点) 復旧測量(基準点)	街区三角点 街区多角点 街区多角節点 街区補助点	5点 42点 24点 118点	国土交通省土地・建設産業局 地籍整備課・杉戸町 助言 H24.2.23 C0676	株式会社新日	H24.1.24 H24.3.23
埼玉県	松伏町 全域	地籍調査	復旧測量(基準点) 復旧測量(基準点) 復旧測量(基準点) 復旧測量(基準点)	街区三角点 街区多角点 街区多角節点 街区補助点	5点 27点 32点 56点	国土交通省土地・建設産業局 地籍整備課・松伏町 助言 H24.2.23 C0677	株式会社新日	H24.1.24 H24.3.23
茨城県	結城市 全域	地籍調査	復旧測量(基準点) 復旧測量(基準点) 復旧測量(基準点) 復旧測量(基準点)	街区三角点 街区多角点 街区多角節点 街区補助点	21点 83点 165点 63点	国土交通省土地・建設産業局 地籍整備課・結城市 助言 H24.2.23 C0678	株式会社新日	H24.1.24 H24.3.23
埼玉県	熊谷市 全域	地籍調査	復旧測量(基準点) 復旧測量(基準点) 復旧測量(基準点) 復旧測量(基準点)	街区三角点 街区多角点 街区三角節点 街区多角節点 街区補助点	90点 366点 60点 484点 994点	国土交通省土地・建設産業局 地籍整備課・熊谷市 助言 H24.2.23 C0679	株式会社高崎	H24.1.26 H24.3.23
埼玉県	行田市 全域	地籍調査	復旧測量(基準点) 復旧測量(基準点) 復旧測量(基準点) 復旧測量(基準点)	街区三角点 街区多角点 街区多角節点 街区補助点	23点 187点 56点 663点	国土交通省土地・建設産業局 地籍整備課・行田市 助言 H24.2.23 C0680	株式会社高崎	H24.1.26 H24.3.23
埼玉県	秩父市 全域	地籍調査	復旧測量(基準点) 復旧測量(基準点) 復旧測量(基準点) 復旧測量(基準点)	街区三角点 街区多角点 街区三角節点 街区多角節点 街区補助点	21点 99点 19点 317点 541点	国土交通省土地・建設産業局 地籍整備課・秩父市 助言 H24.2.23 C0681	株式会社高崎	H24.1.26 H24.3.23
茨城県	龍ヶ崎市 全域	地籍調査	復旧測量(基準点) 復旧測量(基準点) 復旧測量(基準点) 復旧測量(基準点)	街区三角点 街区多角点 街区三角節点 街区多角節点 街区補助点	21点 104点 17点 120点 373点	国土交通省土地・建設産業局 地籍整備課・龍ヶ崎市 助言 H24.2.23 C0682	株式会社新日	H24.1.24 H24.3.23

埼玉県	加須市 全域	地籍調査	復旧測量(基準点) 復旧測量(基準点) 復旧測量(基準点) 復旧測量(基準点)	街区三角点 街区多角点 街区多角節点 街区補助点	11点 104点 38点 388点	国土交通省土地・建設産業局 地籍整備課・埼玉県加須市 助言 H24.2.23 C0683	株式会社高崎	H24.1.26 H24.3.23
茨城県	下妻市 全域	地籍調査	復旧測量(基準点) 復旧測量(基準点) 復旧測量(基準点) 復旧測量(基準点)	街区三角点 街区多角点 街区多角節点 街区補助点	4点 5点 11点 8点	国土交通省土地・建設産業局 地籍整備課・下妻市 助言 H24.2.23 C0684	株式会社新日	H24.1.24 H24.3.23
茨城県	常総市 全域	地籍調査	復旧測量(基準点) 復旧測量(基準点) 復旧測量(基準点) 復旧測量(基準点) 復旧測量(基準点)	街区三角点 街区多角点 街区三角節点 街区多角節点 街区補助点	12点 54点 10点 77点 109点	国土交通省土地・建設産業局 地籍整備課・常総市 助言 H24.2.23 C0685	株式会社新日	H24.1.24 H24.3.23
埼玉県	本庄市 全域	地籍調査	復旧測量(基準点) 復旧測量(基準点) 復旧測量(基準点) 復旧測量(基準点) 復旧測量(基準点)	街区三角点 街区多角点 街区三角節点 街区多角節点 街区補助点	16点 152点 12点 63点 619点	国土交通省土地・建設産業局 地籍整備課・本庄市 助言 H24.2.23 C0686	株式会社高崎	H24.1.26 H24.3.23
埼玉県	東松山市 全域	地籍調査	復旧測量(基準点)	街区補助点	607点	国土交通省土地・建設産業局 地籍整備課・埼玉県東松山市 助言 H24.2.23 C0687	株式会社高崎	H24.1.26 H24.3.23
茨城県	常陸太田市 全域	地籍調査	復旧測量(基準点) 復旧測量(基準点) 復旧測量(基準点) 復旧測量(基準点) 復旧測量(基準点)	街区三角点 街区多角点 街区三角節点 街区多角節点 街区補助点	10点 30点 6点 41点 57点	国土交通省土地・建設産業局 地籍整備課・常陸太田市 助言 H24.2.23 C0688	株式会社新日	H24.1.24 H24.3.23
茨城県	取手市 全域	地籍調査	復旧測量(基準点) 復旧測量(基準点) 復旧測量(基準点) 復旧測量(基準点)	街区三角点 街区多角点 街区多角節点 街区補助点	14点 244点 93点 568点	国土交通省土地・建設産業局 地籍整備課・取手市 助言 H24.2.23 C0689	株式会社新日	H24.1.24 H24.3.23
埼玉県	狭山市 全域	地籍調査	復旧測量(基準点) 復旧測量(基準点) 復旧測量(基準点) 復旧測量(基準点) 復旧測量(基準点)	街区三角点 街区多角点 街区三角節点 街区多角節点 街区補助点	9点 190点 9点 196点 393点	国土交通省土地・建設産業局 地籍整備課・狭山市 助言 H24.2.23 C0690	株式会社高崎	H24.1.26 H24.3.23
茨城県	坂東市 全域	地籍調査	復旧測量(基準点) 復旧測量(基準点) 復旧測量(基準点) 復旧測量(基準点)	街区三角点 街区多角点 街区多角節点 街区補助点	16点 59点 47点 70点	国土交通省土地・建設産業局 地籍整備課・坂東市 助言 H24.2.23 C0691	株式会社新日	H24.1.24 H24.3.23
茨城県	つくば市 全域	地籍調査	復旧測量(基準点) 復旧測量(基準点) 復旧測量(基準点) 復旧測量(基準点)	街区三角点 街区多角点 街区多角節点 街区補助点	37点 227点 492点 346点	国土交通省土地・建設産業局 地籍整備課・つくば市 助言 H24.2.23 C0692	株式会社新日	H24.1.24 H24.3.23
茨城県	ひたちなか市 全域	地籍調査	復旧測量(基準点) 復旧測量(基準点) 復旧測量(基準点) 復旧測量(基準点) 復旧測量(基準点)	街区三角点 街区多角点 街区三角節点 街区多角節点 街区補助点	77点 306点 12点 339点 959点	国土交通省土地・建設産業局 地籍整備課・ひたちなか市 助言 H24.2.23 C0693	株式会社新日	H24.1.24 H24.3.23
埼玉県	羽生市 全域	地籍調査	復旧測量(基準点) 復旧測量(基準点) 復旧測量(基準点) 復旧測量(基準点)	街区三角点 街区多角点 街区多角節点 街区補助点	9点 97点 23点 286点	国土交通省土地・建設産業局 地籍整備課・羽生市 助言 H24.2.23 C0694	株式会社高崎	H24.1.26 H24.3.23

茨城県	鹿嶋市 全域	地籍調査	復旧測量(基準点) 復旧測量(基準点) 復旧測量(基準点) 復旧測量(基準点)	街区三角点 街区多角点 街区節点 街区補助点	12点 65点 212点 144点	国土交通省土地・建設産業局 地籍整備課・鹿嶋市 助言 H24.2.23 C0695	株式会社新日	H24.1.24 H24.3.23
埼玉県	鴻巣市 全域	地籍調査	復旧測量(基準点) 復旧測量(基準点) 復旧測量(基準点) 復旧測量(基準点) 復旧測量(基準点)	街区三角点 街区多角点 街区三角節点 街区多角節点 街区補助点	4点 197点 2点 78点 1050点	国土交通省土地・建設産業局 地籍整備課・鴻巣市 助言 H24.2.23 C0696	株式会社高崎	H24.1.26 H24.3.23
茨城県	守谷市 全域	地籍調査	復旧測量(基準点) 復旧測量(基準点) 復旧測量(基準点) 復旧測量(基準点)	街区三角点 街区多角点 街区多角節点 街区補助点	13点 53点 73点 149点	国土交通省土地・建設産業局 地籍整備課・守谷市 助言 H24.2.23 C0697	株式会社新日	H24.1.24 H24.3.23
埼玉県	深谷市 全域	地籍調査	復旧測量(基準点) 復旧測量(基準点) 復旧測量(基準点) 復旧測量(基準点) 復旧測量(基準点)	街区三角点 街区多角点 街区三角節点 街区多角節点 街区補助点	40点 296点 5点 124点 748点	国土交通省土地・建設産業局 地籍整備課・深谷市 助言 H24.2.23 C0698	株式会社高崎	H24.1.26 H24.3.23
茨城県	筑西市 全域	地籍調査	復旧測量(基準点) 復旧測量(基準点) 復旧測量(基準点) 復旧測量(基準点)	街区三角点 街区多角点 街区多角節点 街区補助点	20点 58点 178点 58点	国土交通省土地・建設産業局 地籍整備課・筑西市 助言 H24.2.23 C0699	株式会社新日	H24.1.24 H24.3.23
埼玉県	入間市 全域	地籍調査	復旧測量(基準点) 復旧測量(基準点) 復旧測量(基準点) 復旧測量(基準点) 復旧測量(基準点)	街区三角点 街区多角点 街区三角節点 街区多角節点 街区補助点	7点 88点 5点 134点 152点	国土交通省土地・建設産業局 地籍整備課・入間市 助言 H24.2.23 C0700	株式会社高崎	H24.1.26 H24.3.23
茨城県	大洗町 全域	地籍調査	復旧測量(基準点) 復旧測量(基準点) 復旧測量(基準点) 復旧測量(基準点) 復旧測量(基準点)	街区三角点 街区多角点 街区三角節点 街区多角節点 街区補助点	10点 72点 6点 59点 237点	国土交通省土地・建設産業局 地籍整備課・大洗町 助言 H24.2.23 C0701	株式会社新日	H24.1.24 H24.3.23
茨城県	神栖市 全域	地籍調査	復旧測量(基準点) 復旧測量(基準点) 復旧測量(基準点) 復旧測量(基準点) 復旧測量(基準点)	街区三角点 街区多角点 街区三角節点 街区多角節点 街区補助点	23点 114点 7点 146点 138点	国土交通省土地・建設産業局 地籍整備課・神栖市 助言 H24.2.23 C0702	株式会社新日	H24.1.24 H24.3.23
埼玉県	久喜市 全域	地籍調査	復旧測量(基準点) 復旧測量(基準点) 復旧測量(基準点) 復旧測量(基準点) 復旧測量(基準点)	街区三角点 街区多角点 街区三角節点 街区多角節点 街区補助点	10点 148点 8点 42点 511点	国土交通省土地・建設産業局 地籍整備課・久喜市 助言 H24.2.28 C0703	株式会社高崎	H24.1.26 H24.3.23
埼玉県	北本市 全域	地籍調査	復旧測量(基準点) 復旧測量(基準点) 復旧測量(基準点) 復旧測量(基準点) 復旧測量(基準点)	街区三角点 街区多角点 街区三角節点 街区多角節点 街区補助点	4点 103点 1点 73点 596点	国土交通省土地・建設産業局 地籍整備課・埼玉県北本市 助言 H24.2.28 C0704	株式会社高崎	H24.1.26 H24.3.23

埼玉県	坂戸市 全域	地籍調査	復旧測量(基準点) 復旧測量(基準点) 復旧測量(基準点) 復旧測量(基準点) 復旧測量(基準点)	街区三角点 街区多角点 街区三角節点 街区多角節点 街区補助点	7点 72点 5点 111点 317点	国土交通省土地・建設産業局 地籍整備課・埼玉県坂戸市 助言 H24.2.28 C0705	株式会社高崎	H24.1.26 H24.3.23
埼玉県	鶴ヶ島市 全域	地籍調査	復旧測量(基準点) 復旧測量(基準点) 復旧測量(基準点) 復旧測量(基準点) 復旧測量(基準点)	街区三角点 街区多角点 街区三角節点 街区多角節点 街区補助点	2点 18点 2点 2点 40点	国土交通省土地・建設産業局 地籍整備課・埼玉県鶴ヶ島市 助言 H24.2.28 C0706	株式会社高崎	H24.1.26 H24.3.23
埼玉県	日高市 全域	地籍調査	復旧測量(基準点) 復旧測量(基準点) 復旧測量(基準点) 復旧測量(基準点) 復旧測量(基準点)	街区三角点 街区多角点 街区三角節点 街区多角節点 街区補助点	13点 37点 13点 52点 200点	国土交通省土地・建設産業局 地籍整備課・日高市 助言 H24.2.28 C0707	株式会社高崎	H24.1.26 H24.3.23
埼玉県	小川町 全域	地籍調査	復旧測量(基準点) 復旧測量(基準点) 復旧測量(基準点) 復旧測量(基準点) 復旧測量(基準点)	街区三角点 街区多角点 街区三角節点 街区多角節点 街区補助点	7点 39点 6点 40点 197点	国土交通省土地・建設産業局 地籍整備課・埼玉県小川町 助言 H24.2.28 C0708	株式会社高崎	H24.1.26 H24.3.23
埼玉県	鳩山町 全域	地籍調査	復旧測量(基準点) 復旧測量(基準点) 復旧測量(基準点) 復旧測量(基準点) 復旧測量(基準点)	街区三角点 街区多角点 街区三角節点 街区多角節点 街区補助点	6点 23点 6点 60点 83点	国土交通省土地・建設産業局 地籍整備課・埼玉県鳩山町 助言 H24.2.28 C0709	株式会社高崎	H24.1.26 H24.3.23
埼玉県	寄居町 全域	地籍調査	復旧測量(基準点)	街区補助点	209点	国土交通省土地・建設産業局 地籍整備課・寄居町 助言 H24.2.28 C0710	株式会社高崎	H24.1.26 H24.3.23
埼玉県	川口市 全域	地籍調査	復旧測量(基準点) 復旧測量(基準点) 復旧測量(基準点) 復旧測量(基準点)	街区三角点 街区多角点 街区多角節点 街区補助点	148点 1015点 1367点 3988点	国土交通省土地・建設産業局 地籍整備課・川口市 助言 H24.2.28 C0711	株式会社オオバ	H24.1.30 H24.3.23
埼玉県	所沢市 全域	地籍調査	復旧測量(基準点) 復旧測量(基準点) 復旧測量(基準点) 復旧測量(基準点)	街区三角点 街区多角点 街区多角節点 街区補助点	73点 443点 286点 2017点	国土交通省土地・建設産業局 地籍整備課・所沢市 助言 H24.2.28 C0712	株式会社オオバ	H24.1.30 H24.3.23
埼玉県	草加市 全域	地籍調査	復旧測量(基準点) 復旧測量(基準点)	街区三角点 街区補助点	27点 1399点	国土交通省土地・建設産業局 地籍整備課・草加市 助言 H24.2.28 C0713	株式会社オオバ	H24.1.30 H24.3.23
埼玉県	戸田市 全域	地籍調査	復旧測量(基準点) 復旧測量(基準点) 復旧測量(基準点)	街区多角点 街区多角節点 街区補助点	11点 25点 500点	国土交通省土地・建設産業局 地籍整備課・戸田市 助言 H24.2.28 C0714	株式会社オオバ	H24.1.30 H24.3.23
埼玉県	朝霞市 全域	地籍調査	復旧測量(基準点) 復旧測量(基準点) 復旧測量(基準点) 復旧測量(基準点)	街区三角点 街区多角点 街区多角節点 街区補助点	23点 133点 431点 596点	国土交通省土地・建設産業局 地籍整備課・朝霞市 助言 H24.2.28 C0715	株式会社オオバ	H24.1.30 H24.3.23
埼玉県	志木市 全域	地籍調査	復旧測量(基準点) 復旧測量(基準点) 復旧測量(基準点) 復旧測量(基準点)	街区三角点 街区多角点 街区多角節点 街区補助点	27点 88点 157点 257点	国土交通省土地・建設産業局 地籍整備課・埼玉県志木市 助言 H24.2.28 C0716	株式会社オオバ	H24.1.30 H24.3.23
埼玉県	和光市 全域	地籍調査	復旧測量(基準点) 復旧測量(基準点) 復旧測量(基準点)	街区多角点 街区多角節点 街区補助点	23点 76点 450点	国土交通省土地・建設産業局 地籍整備課・和光市 助言 H24.2.28 C0717	株式会社オオバ	H24.1.30 H24.3.23

埼玉県	新座市 全域	地籍調査	復旧測量(基準点) 復旧測量(基準点) 復旧測量(基準点) 復旧測量(基準点)	街区三角点 街区多角点 街区多角節点 街区補助点	8点 227点 217点 1370点	国土交通省土地・建設産業局 地籍整備課・新座市 助言 H24.2.28 C0718	株式会社オオバ	H24.1.30 H24.3.23
埼玉県	八潮市 全域	地籍調査	復旧測量(基準点) 復旧測量(基準点) 復旧測量(基準点) 復旧測量(基準点)	街区三角点 街区多角点 街区多角節点 街区補助点	27点 173点 105点 684点	国土交通省土地・建設産業局 地籍整備課・埼玉県八潮市 助言 H24.2.28 C0719	株式会社オオバ	H24.1.30 H24.3.23
埼玉県	富士見市 全域	地籍調査	復旧測量(基準点) 復旧測量(基準点) 復旧測量(基準点) 復旧測量(基準点)	街区三角点 街区多角点 街区多角節点 街区補助点	3点 145点 408点 440点	国土交通省土地・建設産業局 地籍整備課・埼玉県富士見市 助言 H24.2.28 C0720	株式会社オオバ	H24.1.30 H24.3.23
埼玉県	ふじみ野市 全域	地籍調査	復旧測量(基準点) 復旧測量(基準点) 復旧測量(基準点) 復旧測量(基準点)	街区三角点 街区多角点 街区三角節点 街区多角節点 街区補助点	7点 103点 5点 152点 339点	国土交通省土地・建設産業局 地籍整備課・埼玉県ふじみ野市 助言 H24.2.28 C0721	株式会社オオバ	H24.1.30 H24.3.23
千葉県	銚子市 全域	地籍調査	復旧測量(基準点) 復旧測量(基準点) 復旧測量(基準点) 復旧測量(基準点) 復旧測量(基準点)	街区三角点 街区多角点 街区三角節点 街区多角節点 街区補助点	33点 220点 23点 297点 716点	国土交通省土地・建設産業局 地籍整備課・銚子市 助言 H24.2.28 C0722	空間情報サービス株式会社	H24.1.30 H24.3.23
山梨県	富士川町 一部 身延町 一部	河川管理	数値図化	2500	26.9km <sup>2</sup>	関東地方整備局甲府河川国道事務所 助言 H24.2.29 C0723	朝日航洋株式会社	H24.2.1 H24.3.30
千葉県	松戸市 全域	地籍調査	復旧測量(基準点) 復旧測量(基準点) 復旧測量(基準点) 復旧測量(基準点) 復旧測量(基準点)	街区三角点 街区多角点 街区三角節点 街区多角節点 街区補助点	130点 810点 97点 772点 3744点	国土交通省土地・建設産業局 地籍整備課・松戸市 助言 H24.2.28 C0724	空間情報サービス株式会社	H24.1.30 H24.3.23
千葉県	野田市 全域	地籍調査	復旧測量(基準点) 復旧測量(基準点) 復旧測量(基準点) 復旧測量(基準点) 復旧測量(基準点)	街区三角点 街区多角点 街区三角節点 街区多角節点 街区補助点	47点 303点 37点 506点 1242点	国土交通省土地・建設産業局 地籍整備課・野田市 助言 H24.2.28 C0725	空間情報サービス株式会社	H24.1.30 H24.3.23
山梨県	南部町 一部 身延町 一部	河川管理	数値図化	2500	27.3km <sup>2</sup>	関東地方整備局甲府河川国道事務所 助言 H24.2.29 C0726	朝日航洋株式会社	H24.2.1 H24.3.30
千葉県	香取市 全域	地籍調査	復旧測量(基準点) 復旧測量(基準点)	街区多角節点 街区補助点	83点 196点	国土交通省土地・建設産業局 地籍整備課・千葉県香取市 助言 H24.2.28 C0727	空間情報サービス株式会社	H24.1.30 H24.3.23
千葉県	成田市 全域	地籍調査	復旧測量(基準点) 復旧測量(基準点) 復旧測量(基準点) 復旧測量(基準点) 復旧測量(基準点)	街区三角点 街区多角点 街区三角節点 街区多角節点 街区補助点	27点 179点 17点 251点 813点	国土交通省土地・建設産業局 地籍整備課・成田市 助言 H24.2.28 C0728	空間情報サービス株式会社	H24.1.30 H24.3.23
千葉県	流山市 全域	地籍調査	復旧測量(基準点) 復旧測量(基準点) 復旧測量(基準点) 復旧測量(基準点) 復旧測量(基準点)	街区三角点 街区多角点 街区三角節点 街区多角節点 街区補助点	16点 111点 5点 143点 1358点	国土交通省土地・建設産業局 地籍整備課・千葉県流山市 助言 H24.2.28 C0729	空間情報サービス株式会社	H24.1.30 H24.3.23

神奈川県	横須賀市 全域	地籍調査	復旧測量(基準点) 復旧測量(基準点) 復旧測量(基準点) 復旧測量(基準点) 復旧測量(基準点)	街区三角点 街区多角点 街区三角節点 街区多角節点 街区補助点	34点 458点 12点 574点 3439点	国土交通省土地・建設産業局 地籍整備課・横須賀市 助言 H24.2.28 C0730	株式会社青秋	H24.1.27 H24.3.23
神奈川県	鎌倉市 全域	地籍調査	復旧測量(基準点) 復旧測量(基準点) 復旧測量(基準点) 復旧測量(基準点) 復旧測量(基準点)	街区三角点 街区多角点 街区三角節点 街区多角節点 街区補助点	50点 431点 270点 1253点	国土交通省土地・建設産業局 地籍整備課・鎌倉市 助言 H24.2.28 C0731	株式会社青秋	H24.1.27 H24.3.23
千葉県	我孫子市 全域	地籍調査	復旧測量(基準点) 復旧測量(基準点) 復旧測量(基準点) 復旧測量(基準点) 復旧測量(基準点)	街区三角点 街区多角点 街区三角節点 街区多角節点 街区補助点	35点 231点 26点 60点 973点	国土交通省土地・建設産業局 地籍整備課・我孫子市 助言 H24.2.28 C0732	空間情報サービス株式会社	H24.1.30 H24.3.23
神奈川県	逗子市 全域	地籍調査	復旧測量(基準点) 復旧測量(基準点) 復旧測量(基準点) 復旧測量(基準点) 復旧測量(基準点)	街区三角点 街区多角点 街区三角節点 街区多角節点 街区補助点	25点 138点 23点 140点 510点	国土交通省土地・建設産業局 地籍整備課・逗子市 助言 H24.2.28 C0733	株式会社青秋	H24.1.27 H24.3.23
神奈川県	三浦市 全域	地籍調査	復旧測量(基準点) 復旧測量(基準点) 復旧測量(基準点) 復旧測量(基準点) 復旧測量(基準点)	街区三角点 街区多角点 街区三角節点 街区多角節点 街区補助点	8点 29点 3点 162点 514点	国土交通省土地・建設産業局 地籍整備課・三浦市 助言 H24.2.28 C0734	株式会社青秋	H24.1.27 H24.3.23
神奈川県	大和市 全域	地籍調査	復旧測量(基準点) 復旧測量(基準点) 復旧測量(基準点) 復旧測量(基準点) 復旧測量(基準点)	街区三角点 街区多角点 街区三角節点 街区多角節点 街区補助点	49点 61点 26点 54点 1604点	国土交通省土地・建設産業局 地籍整備課・大和市 助言 H24.2.28 C0735	株式会社青秋	H24.1.27 H24.3.23
神奈川県	座間市 全域	地籍調査	復旧測量(基準点) 復旧測量(基準点)	街区三角点 街区補助点	11点 1422点	国土交通省土地・建設産業局 地籍整備課・座間市 助言 H24.2.28 C0736	株式会社青秋	H24.1.27 H24.3.23
千葉県	鎌ヶ谷市 全域	地籍調査	復旧測量(基準点) 復旧測量(基準点) 復旧測量(基準点) 復旧測量(基準点)	街区三角点 街区多角点 街区三角節点 街区多角節点 街区補助点	10点 168点 191点 326点	国土交通省土地・建設産業局 地籍整備課・千葉県鎌ヶ谷市 助言 H24.2.28 C0737	空間情報サービス株式会社	H24.1.30 H24.3.23
神奈川県	綾瀬市 全域	地籍調査	復旧測量(基準点)	街区補助点	769点	国土交通省土地・建設産業局 地籍整備課・綾瀬市 助言 H24.2.28 C0738	株式会社青秋	H24.1.27 H24.3.23
神奈川県	葉山町 全域	地籍調査	復旧測量(基準点) 復旧測量(基準点) 復旧測量(基準点) 復旧測量(基準点)	街区三角点 街区多角点 街区三角節点 街区多角節点	14点 121点 4点 106点	国土交通省土地・建設産業局 地籍整備課・葉山町 助言 H24.2.28 C0739	株式会社青秋	H24.1.27 H24.3.23
千葉県	印西市 全域	地籍調査	復旧測量(基準点) 復旧測量(基準点) 復旧測量(基準点) 復旧測量(基準点)	街区三角点 街区多角点 街区三角節点 街区多角節点 街区補助点	19点 80点 125点 280点	国土交通省土地・建設産業局 地籍整備課・千葉県印西市 助言 H24.2.28 C0740	空間情報サービス株式会社	H24.1.30 H24.3.23
千葉県	白井市 全域	地籍調査	復旧測量(基準点)	街区補助点	123点	国土交通省土地・建設産業局 地籍整備課・千葉県白井市 助言 H24.2.28 C0741	空間情報サービス株式会社	H24.1.30 H24.3.23



神奈川県	平塚市 全域	地籍調査	復旧測量(基準点) 復旧測量(基準点) 復旧測量(基準点) 復旧測量(基準点) 復旧測量(基準点)	街区三角点 街区多角点 街区三角節点 街区多角節点 街区補助点	42点 210点 30点 1887点 7938点	国土交通省土地・建設産業局 地籍整備課・平塚市 助言 H24.2.28 C0742	都市再生調査事業協同 組合	H24.1.25 H24.3.23
神奈川県	秦野市 全域	地籍調査	復旧測量(基準点) 復旧測量(基準点) 復旧測量(基準点)	街区多角点 街区多角節点 街区補助点	397点 873点 1799点	国土交通省土地・建設産業局 地籍整備課・秦野市 助言 H24.2.28 C0743	都市再生調査事業協同 組合	H24.1.25 H24.3.23
千葉県	酒々井町 全域	地籍調査	復旧測量(基準点) 復旧測量(基準点) 復旧測量(基準点) 復旧測量(基準点) 復旧測量(基準点)	街区三角点 街区多角点 街区三角節点 街区多角節点 街区補助点	6点 27点 5点 33点 113点	国土交通省土地・建設産業局 地籍整備課・千葉県酒々井町 助言 H24.2.28 C0744	空間情報サービス株式 会社	H24.1.30 H24.3.23
神奈川県	厚木市 全域	地籍調査	復旧測量(基準点) 復旧測量(基準点) 復旧測量(基準点) 復旧測量(基準点)	街区三角点 街区多角点 街区多角節点 街区補助点	6点 272点 312点 1549点	国土交通省土地・建設産業局 地籍整備課・厚木市 助言 H24.2.28 C0745	都市再生調査事業協同 組合	H24.1.25 H24.3.23
千葉県	市川市 全域	地籍調査	復旧測量(基準点) 復旧測量(基準点) 復旧測量(基準点) 復旧測量(基準点)	街区三角点 街区多角点 街区多角節点 街区補助点	31点 1064点 1441点 1978点	国土交通省土地・建設産業局 地籍整備課・市川市 助言 H24.2.28 C0746	空間情報サービス株式 会社	H24.1.30 H24.3.23
千葉県	船橋市 全域	地籍調査	復旧測量(基準点) 復旧測量(基準点) 復旧測量(基準点) 復旧測量(基準点) 復旧測量(基準点)	街区三角点 街区多角点 街区三角節点 街区多角節点 街区補助点	21点 1291点 16点 1023点 3920点	国土交通省土地・建設産業局 地籍整備課・船橋市 助言 H24.2.28 C0747	空間情報サービス株式 会社	H24.1.30 H24.3.23
千葉県	佐倉市 全域	地籍調査	復旧測量(基準点) 復旧測量(基準点) 復旧測量(基準点) 復旧測量(基準点) 復旧測量(基準点)	街区三角点 街区多角点 街区三角節点 街区多角節点 街区補助点	58点 267点 43点 354点 1199点	国土交通省土地・建設産業局 地籍整備課・千葉県佐倉市 助言 H24.2.28 C0748	空間情報サービス株式 会社	H24.1.30 H24.3.23
神奈川県	伊勢原市 全域	地籍調査	復旧測量(基準点) 復旧測量(基準点) 復旧測量(基準点)	街区三角点 街区三角節点 街区補助点	29点 25点 4011点	国土交通省土地・建設産業局 地籍整備課・伊勢原市 助言 H24.2.28 C0749	都市再生調査事業協同 組合	H24.1.25 H24.3.23
千葉県	習志野市 全域	地籍調査	復旧測量(基準点) 復旧測量(基準点) 復旧測量(基準点) 復旧測量(基準点) 復旧測量(基準点)	街区三角点 街区多角点 街区三角節点 街区多角節点 街区補助点	22点 269点 19点 224点 1105点	国土交通省土地・建設産業局 地籍整備課・習志野市 助言 H24.2.28 C0750	空間情報サービス株式 会社	H24.1.30 H24.3.23
神奈川県	海老名市 全域	地籍調査	復旧測量(基準点) 復旧測量(基準点) 復旧測量(基準点) 復旧測量(基準点)	街区三角点 街区多角点 街区多角節点 街区補助点	37点 265点 37点 307点	国土交通省土地・建設産業局 地籍整備課・海老名市 助言 H24.2.28 C0751	都市再生調査事業協同 組合	H24.1.25 H24.3.23
千葉県	八千代市 全域	地籍調査	復旧測量(基準点) 復旧測量(基準点) 復旧測量(基準点) 復旧測量(基準点) 復旧測量(基準点)	街区三角点 街区多角点 街区三角節点 街区多角節点 街区補助点	56点 284点 4点 146点 747点	国土交通省土地・建設産業局 地籍整備課・千葉県八千代市 助言 H24.2.28 C0752	空間情報サービス株式 会社	H24.1.30 H24.3.23

神奈川県	南足柄市 全域	地籍調査	復旧測量(基準点) 復旧測量(基準点) 復旧測量(基準点) 復旧測量(基準点) 復旧測量(基準点)	街区三角点 街区多角点 街区三角節点 街区多角節点 街区補助点	3点 11点 3点 12点 109点	国土交通省土地・建設産業局 地籍整備課・南足柄市 助言 H24.2.28 C0753	都市再生調査事業協同 組合	H24.1.25 H24.3.23
茨城県	常陸大宮市 一部	都市計画	復旧測量(基準点) 復旧測量(基準点)	1000 2500	16.69km <sup>2</sup> 16.69km <sup>2</sup>	茨城県常陸大宮市 助言 H24.2.27 C0754	株式会社パスコ	H24.3.1 H24.3.13
千葉県	四街道市 全域	地籍調査	復旧測量(基準点) 復旧測量(基準点) 復旧測量(基準点) 復旧測量(基準点) 復旧測量(基準点)	街区三角点 街区多角点 街区三角節点 街区多角節点 街区補助点	25点 145点 13点 142点 472点	国土交通省土地・建設産業局 地籍整備課・四街道市 助言 H24.2.28 C0755	空間情報サービス株式 会社	H24.1.30 H24.3.23
千葉県	千葉市 全域	地籍調査	復旧測量(基準点) 復旧測量(基準点) 復旧測量(基準点) 復旧測量(基準点) 復旧測量(基準点)	街区三角点 街区多角点 街区三角節点 街区多角節点 街区補助点	209点 1864点 58点 1976点 4711点	国土交通省土地・建設産業局 地籍整備課・千葉市 助言 H24.2.28 C0756	空間情報サービス株式 会社	H24.1.27 H24.3.23
千葉県	館山市 全域	地籍調査	復旧測量(基準点) 復旧測量(基準点) 復旧測量(基準点) 復旧測量(基準点) 復旧測量(基準点)	街区三角点 街区多角点 街区三角節点 街区多角節点 街区補助点	37点 103点 30点 205点 365点	国土交通省土地・建設産業局 地籍整備課・館山市 助言 H24.2.28 C0757	空間情報サービス株式 会社	H24.1.27 H24.3.23
千葉県	木更津市 全域	地籍調査	復旧測量(基準点) 復旧測量(基準点) 復旧測量(基準点) 復旧測量(基準点) 復旧測量(基準点)	街区三角点 街区多角点 街区三角節点 街区多角節点 街区補助点	64点 299点 51点 373点 1357点	国土交通省土地・建設産業局 地籍整備課・木更津市 助言 H24.2.28 C0758	空間情報サービス株式 会社	H24.1.27 H24.3.23
千葉県	茂原市 全域	地籍調査	復旧測量(基準点) 復旧測量(基準点) 復旧測量(基準点) 復旧測量(基準点) 復旧測量(基準点)	街区三角点 街区多角点 街区三角節点 街区多角節点 街区補助点	39点 154点 28点 177点 1174点	国土交通省土地・建設産業局 地籍整備課・千葉県茂原市 助言 H24.2.28 C0759	空間情報サービス株式 会社	H24.1.27 H24.3.23
千葉県	東金市 全域	地籍調査	復旧測量(基準点) 復旧測量(基準点) 復旧測量(基準点) 復旧測量(基準点) 復旧測量(基準点)	街区三角点 街区多角点 街区三角節点 街区多角節点 街区補助点	20点 71点 13点 59点 314点	国土交通省土地・建設産業局 地籍整備課・東金市 助言 H24.2.28 C0760	空間情報サービス株式 会社	H24.1.27 H24.3.23
神奈川県	大磯町 全域	地籍調査	復旧測量(基準点) 復旧測量(基準点) 復旧測量(基準点) 復旧測量(基準点) 復旧測量(基準点)	街区三角点 街区多角点 街区三角節点 街区多角節点 街区補助点	12点 75点 11点 166点 292点	国土交通省土地・建設産業局 地籍整備課・大磯町 助言 H24.2.28 C0761	都市再生調査事業協同 組合	H24.1.25 H24.3.23
神奈川県	二宮町 全域	地籍調査	復旧測量(基準点) 復旧測量(基準点) 復旧測量(基準点) 復旧測量(基準点) 復旧測量(基準点)	街区三角点 街区多角点 街区三角節点 街区多角節点 街区補助点	15点 85点 12点 120点 419点	国土交通省土地・建設産業局 地籍整備課・二宮町 助言 H24.2.28 C0762	都市再生調査事業協同 組合	H24.1.25 H24.3.23

千葉県	旭市 全域	地籍調査	復旧測量(基準点) 復旧測量(基準点) 復旧測量(基準点) 復旧測量(基準点) 復旧測量(基準点)	街区三角点 街区多角点 街区三角節点 街区多角節点 街区補助点	9点 32点 6点 50点 86点	国土交通省土地・建設産業局 地籍整備課・千葉県旭市 助言 H24.2.28 C0763	空間情報サービス株式会社	H24.1.27 H24.3.23
神奈川県	松田町 全域	地籍調査	復旧測量(基準点) 復旧測量(基準点) 復旧測量(基準点) 復旧測量(基準点) 復旧測量(基準点)	街区三角点 街区多角点 街区三角節点 街区多角節点 街区補助点	12点 46点 5点 57点 118点	国土交通省土地・建設産業局 地籍整備課・松田町 助言 H24.2.28 C0764	都市再生調査事業協同組合	H24.1.25 H24.3.23
神奈川県	真鶴町 全域	地籍調査	復旧測量(基準点) 復旧測量(基準点) 復旧測量(基準点) 復旧測量(基準点) 復旧測量(基準点)	街区三角点 街区多角点 街区三角節点 街区多角節点 街区補助点	12点 34点 2点 69点 112点	国土交通省土地・建設産業局 地籍整備課・真鶴町 助言 H24.2.28 C0765	都市再生調査事業協同組合	H24.1.25 H24.3.23
神奈川県	愛川町 全域	地籍調査	復旧測量(基準点) 復旧測量(基準点) 復旧測量(基準点)	街区多角点 街区多角節点 街区補助点	108点 64点 214点	国土交通省土地・建設産業局 地籍整備課・愛川町 助言 H24.2.28 C0766	都市再生調査事業協同組合	H24.1.25 H24.3.23
千葉県	勝浦市 全域	地籍調査	復旧測量(基準点) 復旧測量(基準点) 復旧測量(基準点) 復旧測量(基準点) 復旧測量(基準点) 復旧測量(基準点)	街区三角点 街区多角点 街区三角節点 街区多角節点 街区補助点	14点 22点 8点 85点 104点	国土交通省土地・建設産業局 地籍整備課・勝浦市 助言 H24.2.28 C0767	空間情報サービス株式会社	H24.1.27 H24.3.23
千葉県	君津市 全域	地籍調査	復旧測量(基準点) 復旧測量(基準点) 復旧測量(基準点) 復旧測量(基準点) 復旧測量(基準点)	街区三角点 街区多角点 街区三角節点 街区多角節点 街区補助点	23点 190点 21点 178点 534点	国土交通省土地・建設産業局 地籍整備課・君津市 助言 H24.2.28 C0768	空間情報サービス株式会社	H24.1.27 H24.3.23
茨城県	坂東市 一部	道路管理	数値図化 復旧測量(基準点)	1000 1000	2.1km <sup>2</sup> 2.1km <sup>2</sup>	茨城県坂東市 助言 H24.2.27 C0769	株式会社バスコ	H24.2.17 H24.3.15
千葉県	袖ヶ浦市 全域	地籍調査	復旧測量(基準点) 復旧測量(基準点) 復旧測量(基準点) 復旧測量(基準点) 復旧測量(基準点)	街区三角点 街区多角点 街区三角節点 街区多角節点 街区補助点	17点 97点 17点 133点 374点	国土交通省土地・建設産業局 地籍整備課・袖ヶ浦市 助言 H24.2.28 C0770	空間情報サービス株式会社	H24.1.27 H24.3.23
千葉県	富里市 全域	地籍調査	復旧測量(基準点) 復旧測量(基準点) 復旧測量(基準点) 復旧測量(基準点) 復旧測量(基準点)	街区三角点 街区多角点 街区三角節点 街区多角節点 街区補助点	6点 25点 2点 16点 71点	国土交通省土地・建設産業局 地籍整備課・富里市 助言 H24.2.28 C0771	空間情報サービス株式会社	H24.1.27 H24.3.23
千葉県	いすみ市 全域	地籍調査	復旧測量(基準点) 復旧測量(基準点) 復旧測量(基準点) 復旧測量(基準点) 復旧測量(基準点)	街区三角点 街区多角点 街区三角節点 街区多角節点 街区補助点	12点 29点 7点 68点 106点	国土交通省土地・建設産業局 地籍整備課・千葉県いすみ市 助言 H24.2.28 C0772	空間情報サービス株式会社	H24.1.27 H24.3.23
群馬県	大泉町 全域	地籍調査	復旧測量(基準点) 復旧測量(基準点) 復旧測量(基準点) 復旧測量(基準点)	街区三角点 街区多角点 街区多角節点 街区補助点	39点 141点 184点 315点	国土交通省土地・建設産業局 地籍整備課・群馬県大泉町 助言 H24.2.28 C0773	多摩調査測量株式会社	H24.1.27 H24.3.23

群馬県	桐生市 全域	地籍調査	復旧測量(基準点) 復旧測量(基準点) 復旧測量(基準点) 復旧測量(基準点) 復旧測量(基準点)	街区三角点 街区多角点 街区三角節点 街区多角節点 街区補助点	31点 171点 1点 229点 715点	国土交通省土地・建設産業局 地籍整備課・桐生市 助言 H24.2.28 C0774	多摩調査測量株式会社	H24.1.27 H24.3.23
群馬県	太田市 全域	地籍調査	復旧測量(基準点) 復旧測量(基準点) 復旧測量(基準点) 復旧測量(基準点)	街区三角点 街区多角点 街区三角節点 街区多角節点 街区補助点	40点 128点 82点 309点	国土交通省土地・建設産業局 地籍整備課・群馬県太田市 助言 H24.2.28 C0775	多摩調査測量株式会社	H24.1.27 H24.3.23
群馬県	沼田市 全域	地籍調査	復旧測量(基準点) 復旧測量(基準点) 復旧測量(基準点) 復旧測量(基準点) 復旧測量(基準点)	街区三角点 街区多角点 街区三角節点 街区多角節点 街区補助点	24点 121点 16点 236点 410点	国土交通省土地・建設産業局 地籍整備課・群馬県沼田市 助言 H24.2.28 C0776	多摩調査測量株式会社	H24.1.27 H24.3.23
群馬県	館林市 全域	地籍調査	復旧測量(基準点) 復旧測量(基準点) 復旧測量(基準点) 復旧測量(基準点)	街区三角点 街区多角点 街区多角節点 街区補助点	27点 175点 126点 987点	国土交通省土地・建設産業局 地籍整備課・館林市 助言 H24.2.28 C0777	多摩調査測量株式会社	H24.1.27 H24.3.23
群馬県	みどり市 全域	地籍調査	復旧測量(基準点) 復旧測量(基準点) 復旧測量(基準点) 復旧測量(基準点)	街区三角点 街区多角点 街区多角節点 街区補助点	28点 108点 122点 450点	国土交通省土地・建設産業局 地籍整備課・群馬県みどり市 助言 H24.2.28 C0778	多摩調査測量株式会社	H24.1.27 H24.3.23
山梨県	富士吉田市 全域	地籍調査	復旧測量(基準点) 復旧測量(基準点) 復旧測量(基準点) 復旧測量(基準点) 復旧測量(基準点)	街区三角点 街区多角点 街区三角節点 街区多角節点 街区補助点	15点 95点 16点 210点 577点	国土交通省土地・建設産業局 地籍整備課・富士吉田町 助言 H24.2.28 C0779	株式会社光栄技研	H24.1.30 H24.3.23
山梨県	大月市 全域	地籍調査	復旧測量(基準点) 復旧測量(基準点) 復旧測量(基準点) 復旧測量(基準点) 復旧測量(基準点)	街区三角点 街区多角点 街区三角節点 街区多角節点 街区補助点	6点 22点 6点 30点 132点	国土交通省土地・建設産業局 地籍整備課・大月市 助言 H24.2.28 C0780	株式会社光栄技研	H24.1.30 H24.3.23
山梨県	中央市 全域	地籍調査	復旧測量(基準点) 復旧測量(基準点) 復旧測量(基準点) 復旧測量(基準点) 復旧測量(基準点)	街区三角点 街区多角点 街区三角節点 街区多角節点 街区補助点	7点 26点 7点 67点 51点	国土交通省土地・建設産業局 地籍整備課・山梨県中央市 助言 H24.2.28 C0781	株式会社光栄技研	H24.1.30 H24.3.23
山梨県	大月市 一部	地籍調査	復旧測量(基準点) 復旧測量(基準点) 復旧測量(基準点) 復旧測量(基準点)	街区三角点 街区多角点 街区節点 街区補助点	1点 5点 16点 14点	山梨県大月市 助言 H24.3.5 C0782	株式会社ティク・エンジニア	H24.2.24 H24.3.30
東京都	東久留米市 一部	道路計画	復旧測量(基準点)	2級	1点	東京都東久留米市 助言 H24.3.5 C0783	株式会社パスコ	H24.2.14 H24.3.31
神奈川県	厚木市 全域	総合計画	復旧測量(基準点) 復旧測量(基準点)	2級 3級	77点 428点	神奈川県厚木市 助言 H24.2.28 C0784	角田測量設計株式会社	H24.3.1 H24.3.28
群馬県	前橋市 一部	総合計画	復旧測量(基準点) 復旧測量(基準点)	2級 3級	9点 11点	群馬県前橋市 助言 H24.3.5 C0785	関東測量株式会社	H24.3.1 H24.3.30
群馬県	前橋市 一部	総合計画	復旧測量(基準点) 復旧測量(基準点) 復旧測量(基準点)	2級 3級 4級	9点 24点 17点	群馬県前橋市 助言 H24.3.5 C0786	関東測量株式会社	H24.3.1 H24.3.30

千葉県	佐倉市 一部 四街道市 一部 八街市 一部 印西市 一部 白井市 一部 酒々井町 一部 栄町 一部	砂防計画	数値図化	2500	10.6km <sup>2</sup>	千葉県印旛土木事務所 助言 H24.2.29 C0787	国際航業株式会社	H24.2.27 H24.3.25
神奈川県	藤沢市 一部	地籍調査	基準点測量	3級	1点	神奈川県藤沢市 助言 H24.3.1 C0788	有限会社明成測量調査 設計	H24.2.27 H24.3.31
茨城県	水戸市 一部 常陸太田市 一部 ひたちなか市一部 那珂市 一部 大洗町 一部 城里町 一部 茂木町 一部 那珂川町 一部	河川管理	水準測量 河川測量	2級 定期縦断測量	322.9km 101km	関東地方整備局常陸河川国道 事務所 助言 H24.3.1 C0789	株式会社ニッコー 三和航測株式会社 中央技術株式会社	H23.12.21 H24.3.31
栃木県	大田原市 一部 那須烏山市 一部	土地区画 整理	復旧測量(基 準点) 復旧測量(基 準点) 復旧測量(基 準点)	2級 3級 4級	4点 9点 76点	栃木県宇都宮市 助言 H24.3.6 C0790	日本テクノ測量有限会社	H24.2.22 H24.3.26
群馬県	渋川市 一部	土地改良	復旧測量(基 準点) 復旧測量(基 準点)	2級 3級	3点 16点	群馬県 助言 H24.3.1 C0791	藤和航測株式会社	H24.2.27 H24.3.16
埼玉県	川越市 一部	総合計画	復旧測量(基 準点)	3級	3点	埼玉県川越市 助言 H24.3.6 C0792	株式会社ミカミ・アイエヌ ジー	H24.3.5 H24.3.30
群馬県	みなかみ町 一部	土地改良	復旧測量(基 準点) 復旧測量(基 準点) 復旧測量(基 準点)	2級 3級 4級	3点 5点 39点	群馬県みなかみ町 助言 H24.3.6 C0793	群馬県土地改良事業団 体連合会	H24.2.27 H24.3.26
群馬県	みなかみ町 一部	土地改良	復旧測量(基 準点) 復旧測量(基 準点) 復旧測量(基 準点)	2級 3級 4級	3点 2点 57点	群馬県みなかみ町 助言 H24.3.6 C0794	群馬県土地改良事業団 体連合会	H24.2.27 H24.3.26
山梨県	都留市 一部	道路管理	基準点測量 基準点測量 基準点測量	1級 2級 3級	3点 3点 12点	関東地方整備局甲府河川国道 事務所 助言 H24.3.16 C0795	東洋測量設計株式会社	H24.1.7 H24.3.26
群馬県	片品村 一部	道路計画	基準点測量 基準点測量	1級 3級	1点 3点	群馬県沼田土木事務所 助言 H24.3.16 C0796	株式会社富永調査事務 所	H23.12.27 H24.10.31
東京都	杉並区 一部	基準点管 理	復旧測量(基 準点)	2級再設	1点	東京都杉並区 助言 H24.3.16 C0797	大和測量設計株式会社	H23.11.19 H24.3.15
埼玉県	川口市 一部	都市計画	基準点測量	3級	1点	埼玉県川口市 助言 H24.3.16 C0798	株式会社本州	H24.2.13 H24.3.31
神奈川県	伊勢原市 一部	その他	復旧測量(基 準点)	4級	169点	神奈川県 助言 H24.3.16 C0799	有限会社ミナミ測量	H24.3.12 H24.3.30
茨城県	龍ヶ崎市 一部 利根町 一部	土地改良	基準点測量	2級	11点	茨城県県南農林事務所稲敷土 地改良事務所 助言 H24.3.16 C0800	茨城県土地改良事業団 体連合会 茨城県土地改良事業団 体連合会	H24.1.12 H24.3.15
千葉県	白井市 全域	地籍調査	復旧測量(基 準点) 復旧測量(基 準点)	街区三角点 街区多角点	10点 63点	千葉県白井市 助言 H24.3.16 C0801	昭和株式会社	H24.3.9 H24.3.31
千葉県	横芝光町 一部	河川計画	基準点測量	3級	13点	千葉県山武土木事務所 助言 H24.3.16 C0802	空間情報サービス株式 会社	H24.1.14 H24.3.25
東京都	中央区 一部	都市計画	復旧測量(基 準点) 復旧測量(基 準点) 復旧測量(基 準点) 復旧測量(基 準点) 復旧測量(基 準点)	街区多角点 1級 2級 街区三角点 2級	128点 9点 41点 3点 50点	東京都中央区 助言 H24.3.16 C0803	双葉航測株式会社	H24.1.27 H24.3.29
山梨県	中央市 一部 市川三郷町 一部 身延町 一部	河川管理	数値撮影(デ ジタル)	地上画素寸法 18cm	39.9km <sup>2</sup>	山梨県県南建設事務所 助言 H24.3.21 C0804	中日本航空株式会社 中日本航空株式会社	H24.2.8 H24.5.31
群馬県	太田市 一部	都市計画	復旧測量(基 準点)	2級	3点	太田市土地開発公社 助言 H24.3.21 C0805	株式会社神岡測量 株式会社神岡測量	H23.12.28 H24.3.31
長野県	下條村 一部	道路計画	カラー撮影 (フィルム) 数値図化(同 時調整含む) 水準測量	8000 1000 簡級	1.5km <sup>2</sup> 0.6km <sup>2</sup> 1.5km	長野県飯田建設事務所 助言 H24.3.16 C0806	大輝測量株式会社	H24.2.14 H24.3.21
群馬県	館林市 一部 板倉町 一部 明和町 一部 千代田町 一部 大泉町 一部 加須市 一部 羽生市 一部	その他	数値撮影(デ ジタル) 写真地図作 成(デジタル オルソ)	地上画素寸法 0.2m 2500	284km <sup>2</sup> 284km <sup>2</sup>	水資源機構利根導水総合事業 所 助言 H24.3.16 C0807	三和航測株式会社	H24.1.26 H24.3.22
埼玉県	さいたま市 一部 行田市 一部 蓮田市 一部 志木市 一部 久喜市 一部							
東京都	稲城市 一部	その他	復旧測量(基 準点)	1級	4点	稲城市南山東部土地区画整理 組合 助言 H24.3.21 C0808	株式会社八州 株式会社八州	H24.3.21 H24.4.27
埼玉県	さいたま市 一部	河川管理	水準測量	2級	129km 105点	埼玉県さいたま市 助言 H24.3.22 C0809	株式会社コスミックサー ベイ 一栄測量設計株式会社 株式会社宮原設計測量	H24.1.16 H24.3.30
東京都	杉並区 一部	その他	修正測量	500	13.42km <sup>2</sup>	国土交通省土地・建設産業局 地籍整備課 助言 H24.3.21 C0810	株式会社バスコ	H23.9.26 H24.3.23
東京都	杉並区 一部	その他	修正測量	500	3.93km <sup>2</sup>	国土交通省土地・建設産業局 地籍整備課 助言 H24.3.21 C0811	大輝測量株式会社	H23.9.22 H24.3.23
東京都	杉並区 一部	その他	修正測量	500	4.28km <sup>2</sup>	国土交通省土地・建設産業局 地籍整備課 助言 H24.3.21 C0812	東日本総合計画株式会 社	H23.9.27 H24.3.23

千葉県	千葉市 一部	地籍調査	復旧測量(基準点)	2級	8点	千葉県千葉市 助言 H24.3.22 C0813	空間情報サービス株式会社	H23.12.27 H24.3.30
東京都	杉並区 全域	その他	修正測量	500	4.1km <sup>2</sup>	国土交通省土地・建設産業局 地籍整備課 助言 H24.3.21 C0814	第一航業株式会社	H23.9.22 H24.3.23
東京都	杉並区 一部	その他	修正測量	500	4.21km <sup>2</sup>	国土交通省土地・建設産業局 地籍整備課 助言 H24.3.21 C0815	協立測量株式会社	H23.9.22 H24.3.23
東京都	杉並区 一部	その他	修正測量	500	4.3km <sup>2</sup>	国土交通省土地・建設産業局 地籍整備課 助言 H24.3.21 C0816	アジア航測株式会社	H23.9.21 H24.3.23
神奈川県	平塚市 一部	その他	既成図数値化 地形図等成果の座標補正 修正測量	500 500 500	3.6km <sup>2</sup> 3.6km <sup>2</sup> 3.6km <sup>2</sup>	神奈川県平塚市 助言 H24.3.27 C0817	アジア航測株式会社	H23.11.1 H24.3.31
東京都	中央区 一部	土地区画整理	復旧測量(基準点)	3級	5点	晴海二丁目土地区画整理組合 助言 H24.3.26 C0818	株式会社オオバ	H23.8.27 H24.3.31
茨城県	潮来市 一部 牛堀町 一部	その他	数値図化	1000	2km <sup>2</sup>	茨城県潮来市 助言 H24.3.27 C0819	中日本建設コンサルタント株式会社	H24.3.1 H24.3.31
茨城県	大洗町 一部	都市計画	数値図化	1000	0.1km <sup>2</sup>	茨城県大洗町 助言 H24.3.26 C0822	国際航業株式会社	H24.3.20 H24.3.28
東京都	練馬区 一部	土地区画整理	基準点測量 現地測量(数値地形図作成)	4級 500	40点 1km <sup>2</sup>	中里中央土地区画整理組合 助言 H24.3.26 C0823	株式会社シビック	H24.3.14 H24.11.30
栃木県	真岡市 全域 二宮町 全域	その他	修正測量	1000	0.095km <sup>2</sup>	栃木県真岡市 助言 H24.3.26 C0824	国際航業株式会社	H24.1.30 H24.3.30
栃木県	芳賀町 全域	その他	既成図数値化 地形図等成果の座標補正 修正測量	1000 1000 1000	481.805km <sup>2</sup> 481.805km <sup>2</sup> 8.8km	栃木県芳賀町 助言 H24.3.26 C0825	国際航業株式会社	H24.1.17 H24.3.30
長野県	長野市 一部 大岡村 一部 信州新町 一部 豊野町 一部 戸隠村 一部 鬼無里村 一部 中条村 一部	道路管理	復旧測量(基準点) 復旧測量(水準)	3級 3級	2点 0.9km	関東地方整備局長野国道事務所 助言 H24.3.28 C0826	株式会社地域計画センター	H24.3.19 H24.3.31
東京都	福生市 一部	都市計画	基準点測量 復旧測量(基準点)	3級 3級	1点 2点	東京都福生市 助言 H24.3.28 C0827	国際測地株式会社	H24.3.2 H24.3.30
茨城県	かすみがうら市 一部 霞ヶ浦町 一部	河川管理	復旧測量(水準)	2級	79.27km	関東地方整備局霞ヶ浦河川事務所 助言 H24.3.28 C0828	株式会社三喜コンサルタント	H24.4.1 H24.5.31
茨城県	千代田町 一部							
茨城県	石岡市 一部 八郷町 一部							
茨城県	美野里町 一部 玉里村 一部							
茨城県	小美玉市 一部 小川町 一部							
茨城県	北浦町 一部 玉造町 一部							
茨城県	行方市 一部 麻生町 一部							
茨城県	潮来町 一部							
茨城県	潮来市 一部 牛堀町 一部							
茨城県	かすみがうら市 一部 霞ヶ浦町 一部	河川計画	復旧測量(水準)	2級	72.48km	関東地方整備局霞ヶ浦河川事務所 助言 H24.3.28 C0829	株式会社三喜コンサルタント	H24.4.1 H24.5.31
茨城県	千代田町 一部							
茨城県	土浦市 一部 新治村 一部							
茨城県	新利根町 一部 桜川村 一部							
茨城県	阿見町 一部							
茨城県	美浦村 一部							
茨城県	稲敷市 一部 江戸崎町 一部							
茨城県	東町 一部							
茨城県	潮来市 一部 牛堀町 一部	河川計画	復旧測量(水準)	2級	64.56km	関東地方整備局霞ヶ浦河川事務所 助言 H24.3.28 C0830	株式会社三喜コンサルタント	H24.4.1 H24.5.31
茨城県	潮来町 一部							
茨城県	行方市 一部 麻生町 一部							
茨城県	北浦町 一部 玉造町 一部							
茨城県	鉾田市 一部 旭村 一部							
茨城県	鉾田町 一部 大洋村 一部							
茨城県	鹿嶋市 一部 大野村 一部							
茨城県	鹿島町 一部							
茨城県	神栖市 一部 神栖町 一部	河川計画	復旧測量(水準)	2級	52.77km	関東地方整備局霞ヶ浦河川事務所 助言 H24.3.28 C0831	株式会社三喜コンサルタント	H24.4.1 H24.5.31
茨城県	波崎町 一部							
茨城県	潮来市 一部 牛堀町 一部							
千葉県	香取市 一部 佐原市 一部							
千葉県	小見川町 一部 山田町 一部							
千葉県	栗源町 一部							
千葉県	東庄町 一部							
埼玉県	所沢市 一部	道路計画	復旧測量(基準点)	1級	1点	埼玉県所沢市 助言 H24.4.3 C0832	S&R設計事務所	H24.3.9 H24.4.26
群馬県	渋川市 一部	土地改良	復旧測量(基準点) 復旧測量(基準点) 復旧測量(基準点)	2級 3級 4級	8点 5点 254点	群馬県 助言 H24.4.3 C0833	群馬県土地改良事業団体連合会	H24.4.6 H24.4.27



長野県	上田市 一部 諏訪市 一部 茅野市 一部 千曲市 一部 小海町 全域 南牧村 全域 北相木村 全域 軽井沢町 全域 立科町 全域 長和町 全域 富士見町 一部 麻績村 一部 坂城町 全域	岡谷市 一部 小諸市 全域 佐久市 全域 東御市 全域 川上村 全域 南相木村 全域 佐久穂町 全域 御代田町 全域 青木村 全域 下諏訪町 全域 原村 全域 筑北村 一部	森林計画	数値撮影(デジタル)	地上画素寸法 30cm	2311km <sup>2</sup>	長野県 助言 H24.4.3 C0834	大輝測量株式会社	H24.6.4 H25.2.15
千葉県	千葉市 全域		地盤変動 調査	水準測量	1級	234km	千葉県千葉市 助言 H24.4.3 C0835	株式会社八州	H23.11.15 H24.4.23

北陸地方

都道府県名	測量地域	測量目的	測量種別	縮尺・等級	事業量	測量計画機関(助言番号)	測量作業機関	実施時期
新潟県	糸魚川市 一部	土地区画整理	基準点測量	4級	8点	上刈長面地区土地区画整理組合 助言 H23.4.12 D0001	株式会社サンワコン	H23.4.20 H23.5.31
新潟県	柏崎市 一部	河川管理	写測図化	2500	3.5km <sup>2</sup>	新潟県柏崎地域振興局 助言 H23.4.12 D0002	株式会社ナカノアイシス テム	H23.3.25 H23.9.30
富山県	高岡市 一部	土地区画整理	基準点測量 基準点測量 復旧測量(基準点) 復旧測量(水準)	3級 4級 2級 街区三角点	11点 128点 1点 2点	高岡市中曾根土地区画整理組合 助言 H23.4.12 D0003	株式会社サンワコン	H23.4.20 H23.9.30
新潟県	新潟市 全域	固定資産	数値撮影(デジタル) 直接定位計	10cm その他	726.1km <sup>2</sup> 726.1km <sup>2</sup>	新潟県新潟市 助言 H23.5.31 D0004	朝日航洋株式会社	H23.4.1 H23.9.30
新潟県	三条市 全域	固定資産	数値撮影(デジタル) 直接定位計	12cm その他	256.32km <sup>2</sup> 256.32km <sup>2</sup>	新潟県三条市 助言 H23.5.31 D0005	朝日航洋株式会社	H23.4.1 H23.8.31
石川県	能登町 一部	砂防計画	数値図化	2500	41.38km <sup>2</sup>	石川県奥能登土木総合事務所 助言 H23.4.20 D0006	株式会社鳥越 有限会社武田測量設計 事務所 株式会社太陽測地社	H23.1.19 H23.4.28
石川県	能登町 一部	砂防計画	数値図化	2500	9.36km <sup>2</sup>	石川県奥能登土木総合事務所 助言 H23.4.20 D0007	株式会社利水社	H23.2.25 H23.4.28
福井県	鯖江市 一部	土地改良	基準点測量 基準点測量 基準点測量 その他 その他	2級 3級 4級 500 1000	7点 28点 99点 4.2km <sup>2</sup> 4.2km <sup>2</sup>	福井県丹南農林総合事務所 助言 H23.5.25 D0008	福井県土地改良事業団 体連合会	H22.8.26 H23.5.25
新潟県	村上市 一部	道路管理	数値撮影(デジタル) 数値図化	6cm 500	21km <sup>2</sup> 2.04km <sup>2</sup>	北陸地方整備局羽越河川国道事務所 助言 H23.5.31 D0009	株式会社パスコ	H23.5.16 H23.10.31
新潟県	上越市 全域	固定資産	数値撮影(デジタル)	15cm	545.47km <sup>2</sup>	新潟県上越市 助言 H23.5.31 D0010	朝日航洋株式会社	H23.4.1 H24.3.31
石川県	中能登町 一部	その他	水準測量	4級	11km	宮内庁書陵部陵墓課 助言 H23.5.17 D0011	株式会社こうそく	H23.5.16 H23.5.31
福井県	あわら市 一部	下水道計画	数値図化	500	0.16km <sup>2</sup>	福井県あわら市 助言 H23.6.8 D0012	株式会社パスコ	H23.6.7 H23.8.26
福井県	福井市 全域	総合計画	数値撮影(デジタル) 写真地図作成(デジタル オルソ) 修正測量	1000 1000 1000	536.19km <sup>2</sup> 536.19km <sup>2</sup> 536.19km <sup>2</sup>	福井県福井市 助言 H23.7.7 D0013	国際航業株式会社	H23.7.1 H24.3.31
新潟県	新発田市 一部	その他	基準点測量	街区多角点	1点	新潟県新発田市 助言 H23.6.28 D0014	株式会社朝日測量	H23.6.30 H23.7.31
新潟県	聖籠町 一部 新潟市 一部	港湾計画	水準測量	2級	48km	北陸地方整備局新潟港湾・空港整備事務所 助言 H23.6.28 D0015	株式会社新和測量設計 事務所	H23.7.8 H24.2.29
福井県	越前市 全域	総合計画	数値撮影(デジタル) 写真地図作成(デジタル オルソ)	12cm 1000	230.75km <sup>2</sup> 230.75km <sup>2</sup>	福井県越前市 助言 H23.6.30 D0016	国際航業株式会社	H23.6.29 H24.3.9
石川県	金沢市 全域	都市計画	数値撮影(デジタル)	10000	241.69km <sup>2</sup>	石川県金沢市 助言 H23.7.4 D0017	セントラル航業株式会社	H23.6.23 H23.11.30
石川県	七尾市 一部	道路計画	基準点測量 基準点測量	1級 3級	3点 2点	石川県七尾市 助言 H23.7.4 D0018	新開測量有限公司	H23.7.1 H23.8.31
新潟県	南魚沼市 一部	都市計画	数値図化 修正測量	2500 2500	67.9km <sup>2</sup> 16.62km <sup>2</sup>	新潟県南魚沼市 助言 H23.7.6 D0019	株式会社ナカノアイシス テム	H23.4.7 H24.3.31
石川県	白山市 一部	土地区画整理	基準点測量 基準点測量	1級 3級	3点 5点	白山市曾谷町土地区画整理組合 設立準備委員会 助言 H23.7.7 D0020	株式会社日本海コンサル タント	H23.7.11 H23.12.31
石川県	七尾市 一部	地盤変動調査	水準測量	1級	33km 44点	石川県 助言 H23.7.13 D0021	株式会社日本海コンサル タント	H23.8.20 H23.11.30
富山県	黒部市 一部	都市計画	数値図化 地図編集	10000 25000	33km <sup>2</sup> 33km <sup>2</sup>	富山県黒部市 助言 H23.7.14 D0022	株式会社イー・ピー・エス	H23.6.23 H23.12.9
富山県	高岡市 全域	固定資産	数値撮影(デジタル) 写真地図作成(デジタル オルソ)	9.6cm 1000	209km <sup>2</sup> 209km <sup>2</sup>	富山県高岡市 助言 H23.7.14 D0023	株式会社イー・ピー・エス	H23.6.15 H23.12.26
富山県	高岡市 一部	地すべり対策	カラー撮影 (フィルム) 数値図化	8000 1000	2.7km <sup>2</sup> 0.35km <sup>2</sup>	富山県高岡農林振興センター 助言 H23.7.14 D0024	株式会社イー・ピー・エス	H23.7.7 H23.9.30
石川県	白山市 一部	土地区画整理	基準点測量 基準点測量	1級 2級	3点 2点	石川県白山市 助言 H23.7.14 D0025	株式会社国土開発セン ター	H23.6.10 H24.3.23
富山県	立山町 一部 富山市 一部	砂防計画	航空レーザ測 量 復旧測量(基準 点)	1000 1000	222.8km <sup>2</sup> 222.8km <sup>2</sup>	北陸地方整備局黒部河川事務 所 助言 H23.7.29 D0026	中日本航空株式会社	H23.6.30 H24.3.23
新潟県	村上市 一部	道路計画	航空レーザ測 量	その他	190km <sup>2</sup> 2.2km <sup>2</sup>	北陸地方整備局新潟国道事務 所 助言 H23.7.29 D0027	中日本航空株式会社	H23.6.7 H23.12.16
山形県	鶴岡市 一部		数値図化 数値撮影(デジタル)	16cm	190km <sup>2</sup>			
石川県	津幡町 一部 野々市町 一部	地盤変動調査	水準測量	1級	67km 42点	石川県 助言 H23.7.27 D0028	株式会社国土開発セン ター	H23.7.14 H24.2.10
石川県	白山市 一部	固定資産	数値撮影(デジタル)	12cm	226.08km <sup>2</sup>	石川県白山市 助言 H23.7.26 D0029	株式会社パスコ	H23.6.27 H23.10.30
新潟県	長岡市 一部	土地改良	基準点測量 基準点測量	3級 4級	9点 46点	新潟県長岡地域振興局 助言 H23.7.27 D0030	株式会社アイテック	H23.8.8 H24.2.29
新潟県	新発田市 一部	土地改良	基準点測量 基準点測量 基準点測量	2級 3級 4級	6点 15点 150点	新潟県新発田地域振興局 助言 H23.7.27 D0031	新潟県土地改良事業団 体連合会	H23.7.25 H24.2.28
富山県	小矢部市 全域	固定資産	数値撮影(デジタル) 写真地図作成(デジタル オルソ)	20cm 1000	162.72km <sup>2</sup> 13 点 162.72km <sup>2</sup> 339 点	富山県小矢部市 助言 H23.7.29 D0032	株式会社ナカノアイシス テム	H23.6.30 H23.10.31

新潟県	妙高市 一部 上越市 一部	砂防計画	数値図化	2500	31.2km <sup>2</sup>	新潟県上越地域振興局 助言 H23.7.29 D0033	株式会社ナカノアイシス テム	H23.7.26 H23.11.27
新潟県	柏崎市 一部	地盤変動 調査	水準測量	2級	28.61km	新潟県柏崎市 助言 H23.7.29 D0034	株式会社ナルサワコンサル タント	H23.8.10 H23.10.31
新潟県	新潟市 一部	道路計画	数値図化	1000	8.23km <sup>2</sup>	北陸地方整備局新潟国道事務 所	朝日航洋株式会社	H23.6.7 H23.12.16
新潟県	上越市 一部	下水道計 画	数値撮影(デ ジタル) 数値図化	8cm 500	5.6km <sup>2</sup> 0.6km <sup>2</sup>	新潟県上越市 助言 H23.8.3 D0036	株式会社ナカノアイシス テム	H23.7.10 H23.11.30
新潟県	中央区 一部	道路計画	水準測量	3級	5.3km 4点	新潟県新潟市 助言 H23.8.3 D0037	株式会社山岸測量事務 所	H23.8.15 H23.12.20
富山県	富山市 一部	その他	水準測量	2級	7.2km 1点	富山県 助言 H23.8.5 D0038	株式会社建技	H23.8.1 H23.8.12
新潟県	新発田市 一部	土地改良	基準点測量 基準点測量 基準点測量 その他	2級 3級 4級 500	15点 13点 131点 0.9km <sup>2</sup>	新潟県新発田地域振興局 助言 H23.8.10 D0039	新潟県土地改良事業団 体連合会	H23.8.8 H24.3.7
福井県	敦賀市 一部	都市計画	修正測量 地図編集	2500 10000	63.92km <sup>2</sup> 63.92km <sup>2</sup>	福井県敦賀市 助言 H23.8.19 D0040	株式会社バスコ	H23.8.4 H24.3.9
新潟県	柏崎市 一部 新潟市 一部	地盤変動 調査	水準測量 水準測量	1級 2級	41km 50km	新潟県 助言 H23.8.9 D0041	玉野総合コンサルタント 株式会社	H23.8.10 H24.1.20
新潟県	阿賀野市 一部 新発田市 一部							
新潟県	南魚沼市 一部							
新潟県	上越市 一部 妙高市 一部	地盤変動 調査	水準測量	1級	78km	新潟県 助言 H23.8.9 D0042	株式会社桑原測量社	H23.8.10 H24.1.20
新潟県	南魚沼市 一部	地盤変動 調査	水準測量	2級	22km	新潟県南魚沼市 助言 H23.8.9 D0043	玉野総合コンサルタント 株式会社	H23.8.4 H24.1.20
石川県	七尾市 一部	地盤変動 調査	水準測量	1級	9.8km 10点	石川県七尾市 助言 H23.8.9 D0044	株式会社日本海コンサル タント	H23.8.20 H23.11.30
石川県	金沢市 一部	土地区画 整理	基準点測量	4級	59点	金沢市野田土地区画整理組合 助言 H23.8.15 D0045	株式会社サンワコン	H23.7.12 H23.9.30
石川県	宝達志水町 一部	土地改良	基準点測量 基準点測量 復旧測量(基 準点)	3級 4級 2級	18点 78点 6点	石川県中能登農林総合事務所 助言 H23.8.11 D0046	羽咋測量設計株式会社	H23.8.8 H24.3.9
新潟県	燕市 一部 新潟市 一部	その他	基準点測量 基準点測量 基準点測量 基準点測量	2級 3級 4級 500	4点 7点 95点 0.64km <sup>2</sup>	新潟県新潟地域振興局 助言 H23.8.15 D0047	新潟県土地改良事業団 体連合会	H23.8.12 H24.3.7
新潟県	十日町市 一部	土地改良	基準点測量 基準点測量 基準点測量 その他	2級 3級 4級 一筆地測量	2点 2点 0.03km <sup>2</sup> 0.03km <sup>2</sup>	新潟県十日町地域振興局 助言 H23.8.15 D0048	新潟県土地改良事業団 体連合会	H23.8.17 H24.3.7
新潟県	佐渡市 一部	文化財調 査	航空レーザ測 量 数値図化	500 500	2.36km <sup>2</sup> 1km <sup>2</sup>	新潟県佐渡市 助言 H23.8.24 D0049	株式会社オリス	H23.8.2 H24.3.30
石川県	野々市町 全域	都市計画	修正測量 地図編集	2500 10000	13.6km <sup>2</sup> 13.6km <sup>2</sup>	石川県野々市市 助言 H23.8.19 D0050	株式会社太陽測地社	H23.8.1 H23.12.12
石川県	能登町 全域	固定資産	数値撮影(デ ジタル) 数値図化(同 時調整含む)	14cm その他	273.46km <sup>2</sup> 273.46km <sup>2</sup>	石川県能登町 助言 H23.8.22 D0051	朝日航洋株式会社	H23.7.22 H24.3.30
新潟県	新潟市 一部 新津市 一部 白根市 一部 豊栄市 一部 小須戸町 一部 横越町 一部 亀田町 一部 岩室村 一部 巻町 一部 西川町 一部 黒埼町 一部 味方村 一部 潟東村 一部 月潟村 一部 中之口村 一部	都市計画	数値図化 地図編集 地図編集	2500 10000 20000	27.94km <sup>2</sup> 96km <sup>2</sup> 372.72km <sup>2</sup>	新潟県新潟市 助言 H23.8.23 D0052	株式会社オリス	H23.7.20 H24.3.9
新潟県	阿賀町 一部	砂防計画	数値図化		0.7km <sup>2</sup>	新潟県新潟地域振興局 助言 H23.8.23 D0053	株式会社バスコ	H23.7.1 H23.10.7
新潟県	阿賀町 一部	砂防計画	数値図化(同 時調整含む) 数値撮影(デ ジタル)	2500 12500	27.1km <sup>2</sup> 7.8km <sup>2</sup>	新潟県新潟地域振興局 助言 H23.8.23 D0054	株式会社バスコ	H23.8.15 H23.10.30
新潟県	柏崎市 一部	砂防計画	数値図化	2500	14.9km <sup>2</sup>	新潟県柏崎地域振興局 助言 H23.8.24 D0055	株式会社オリス	H23.7.28 H23.12.24
石川県	金沢市 一部	総合計画	修正測量	1000	243.49km <sup>2</sup>	石川県金沢市 助言 H23.8.24 D0056	セントラル航業株式会社	H23.8.17 H24.3.23
新潟県	長岡市 全域	固定資産	数値撮影(デ ジタル)	16cm	890.91km <sup>2</sup>	新潟県長岡市 助言 H23.8.30 D0057	株式会社バスコ	H23.7.7 H24.3.31
富山県	上市町 一部 立山町 一部	文化財調 査	数値図化	500	0.003km <sup>2</sup>	富山県 助言 H23.9.12 D0058	株式会社上智	H23.9.1 H23.12.15
新潟県	村上市 一部	道路管理	既成図数値 化 カラー撮影 (フィルム) 修正測量	500 1/4000 500	0.5km <sup>2</sup> 0.5km <sup>2</sup> 0.5km <sup>2</sup>	北陸地方整備局羽越河川国道 事務所 助言 H23.9.12 D0059	株式会社バスコ	H23.8.29 H23.12.20
新潟県	津南町 一部 十日町市 一部	砂防計画	数値図化	2500	10.9km <sup>2</sup>	新潟県十日町地域振興局 助言 H23.9.12 D0060	朝日航洋株式会社	H23.7.1 H24.3.15
新潟県	胎内市 一部	その他	基準点測量 基準点測量 基準点測量 基準点測量	2級 3級 4級 500	8点 7点 112点 0.92km <sup>2</sup>	新潟県新発田地域振興局 助言 H23.9.12 D0061	新潟県土地改良事業団 体連合会	H23.8.1 H24.2.10
新潟県	上越市 全域	地盤変動 調査	水準測量	2級	71.8km	新潟県上越市 助言 H23.9.12 D0062	株式会社ナカノアイシス テム	H23.9.1 H24.3.20
石川県	小松市 一部	砂防計画	数値図化	2500	12.44km <sup>2</sup>	石川県南加賀土木総合事務所 助言 H23.9.12 D0063	株式会社国土開発セン ター	H23.8.10 H23.10.31
新潟県	三条市 一部	農地開発	基準点測量 基準点測量 基準点測量 基準点測量	2級 3級 4級 500	6点 12点 150点 0.31km <sup>2</sup>	新潟県三条地域振興局 助言 H23.9.12 D0064	新潟県土地改良事業団 体連合会	H23.9.5 H24.9.25
新潟県	新潟市 一部	海岸保全	数値撮影(デ ジタル) 修正測量 写真地図作 成(デジタル オルソ)	20cm 2500 2500	36点 6.05km <sup>2</sup> 38km <sup>2</sup>	北陸地方整備局信濃川下流河 川事務所 助言 H23.9.12 D0065	アジア航測株式会社	H23.9.20 H24.1.20

新潟県	新潟市 一部	地盤変動調査	水準測量 水準測量	2級 4級	36.5km 14.9km	農林水産省北陸農政局信濃川水系土地改良調査管理事務所 助言 H23.9.12 D0066	中央開発株式会社	H23.9.1 H23.10.31
石川県	白山市 一部	下水道計画	空中三角測量 水準測量 水準測量 モノクロ撮影(フィルム) 数値図化	その他 3級 簡級 5000 500	2点 4.6km 2.3km 5点 0.135km <sup>2</sup>	石川県白山市 助言 H23.9.13 D0067	株式会社大扇地理	H23.7.14 H23.11.30
石川県	白山市 一部	砂防計画	航空レーザ測量	1000	11.9km <sup>2</sup>	北陸地方整備局金沢河川国道事務所 助言 H23.9.13 D0068	中日本航空株式会社	H23.9.12 H24.2.29
新潟県	新発田市 一部	地盤変動調査	水準測量	2級	10km	新潟県新発田市 助言 H23.9.13 D0069	株式会社真巧技術	H23.9.6 H23.10.7
新潟県	新発田市 一部	砂防計画	基準点測量	2級	7点	北陸地方整備局飯豊山系砂防事務所 助言 H23.9.20 D0070	北斗測量調査株式会社	H23.9.5 H24.1.27
新潟県	関川村 一部							
石川県	白山市 一部	土地改良	基準点測量 基準点測量	2級 3級	5点 10点	石川県石川農林総合事務所 助言 H23.9.20 D0071	株式会社加能技研	H23.7.22 H24.3.23
新潟県	長岡市 一部	土地改良	基準点測量 基準点測量 基準点測量 基準点測量 その他	2級 3級 3級 4級 500	2点 1点 0.06km <sup>2</sup> 0.06km <sup>2</sup>	越後ながおか農業協同組合 助言 H23.9.20 D0072	新潟県土地改良事業団体連合会	H23.9.20 H24.2.28
富山県	富山市 全域	総合計画	数値撮影(デジタル) 数値撮影(デジタル) 写真地図作成(デジタルオルソ) 写真地図作成(デジタルオルソ)	20cm 30cm 1000 2500	355.68km <sup>2</sup> 366.36km <sup>2</sup> 355.68km <sup>2</sup> 366.36km <sup>2</sup>	富山県富山市 助言 H23.9.21 D0073	株式会社エー・ピー・エス	H23.9.5 H24.11.10
新潟県	新潟市 一部	地盤変動調査	水準測量 水準測量	1級 2級	59km 78km	新潟県新潟市 助言 H23.9.20 D0074	株式会社ナカノアイシテム	H23.8.18 H23.9.30
石川県	白山市 一部	地すべり対策	基準点測量	1級	5点	北陸地方整備局金沢河川国道事務所 助言 H23.9.20 D0075	株式会社国土開発センター	H23.9.26 H23.12.16
新潟県	津南町 一部	土地改良	基準点測量 基準点測量 その他	3級 4級 500	3点 0.04km <sup>2</sup> 13点 0.04km <sup>2</sup>	新潟県十日町地域振興局 助言 H23.9.26 D0076	有限会社桑原測量事務所	H23.9.21 H25.1.31
新潟県	長岡市 一部 三条市 一部 小千谷市 一部 十日町市 一部 燕市 一部 魚沼市 一部 南魚沼市 一部 津南町 一部	河川管理	数値撮影(デジタル) 写真地図作成(デジタルオルソ)	20cm 2500	300km <sup>2</sup> 300km <sup>2</sup>	北陸地方整備局信濃川河川事務所 助言 H23.9.27 D0077	中日本航空株式会社	H23.9.22 H23.12.8
福井県	福井市 一部	河川計画	基準点測量	1級	2点	福井県福井土木事務所 助言 H23.9.28 D0078	ジビル調査設計株式会社	H23.7.29 H23.9.26
石川県	能登町 一部 穴水町 一部	砂防計画	数値図化	2500	26.4km <sup>2</sup>	石川県奥能登土木総合事務所 助言 H23.9.27 D0079	株式会社鳥越 株式会社利水社	H23.8.1 H23.11.30
石川県	白山市 一部	道路計画	航空レーザ測量	2500相当	11km <sup>2</sup>	北陸地方整備局金沢河川国道事務所 助言 H23.9.27 D0080	アジア航測株式会社	H23.10.1 H24.2.29
岐阜県	白川村 一部							
新潟県	魚沼市 一部	土地改良	基準点測量 基準点測量 基準点測量 基準点測量	2級 3級 4級 500	8点 16点 0.67km <sup>2</sup> 0.67km <sup>2</sup>	新潟県魚沼地域振興局 助言 H23.9.28 D0081	新潟県土地改良事業団体連合会	H23.9.22 H24.3.5
福井県	大野市 一部	総合計画	数値撮影(デジタル) 写真地図作成(デジタルオルソ)	11cm 1000	105km <sup>2</sup> 24点 105km <sup>2</sup>	福井県大野市 助言 H23.9.27 D0082	株式会社パスコ	H23.9.27 H24.3.16
新潟県	南魚沼市 一部 魚沼市 一部 燕市 一部 十日町市 一部 小千谷市 一部 三条市 一部 長岡市 一部	河川管理	航空レーザ測量	500	40km <sup>2</sup>	北陸地方整備局信濃川河川事務所 助言 H23.10.14 D0083	中日本航空株式会社	H23.9.22 H23.12.20
石川県	能登町 一部	砂防計画	数値図化 写真地図作成(デジタルオルソ) 写真地図作成(デジタルオルソ) 写真地図作成(デジタルオルソ)	2500 2500 2500 2500	28.7km <sup>2</sup> 28.7km <sup>2</sup> 28.7km <sup>2</sup> 28.7km <sup>2</sup>	石川県奥能登土木総合事務所 助言 H23.10.14 D0084	日本海測量株式会社 有限会社武田測量設計事務所	H23.8.3 H23.12.20
新潟県	南魚沼市 一部	砂防計画	基準点測量 基準点測量	1級 3級	3点 3点	北陸地方整備局湯沢砂防事務所 助言 H23.10.24 D0085	株式会社平成測量	H23.10.7 H23.11.4
石川県	津幡町 一部	砂防計画	数値図化	2500	25.6km <sup>2</sup>	石川県県央土木総合事務所 助言 H23.10.14 D0086	株式会社太陽測地社 株式会社北日本ジオグラフィ 日本海航測株式会社	H23.8.12 H24.3.9
新潟県	津南町 一部	土地改良	基準点測量 基準点測量 基準点測量 その他	2級 3級 4級 一筆地測量	2点 1点 0.14km <sup>2</sup> 0.14km <sup>2</sup>	新潟県十日町地域振興局 助言 H23.10.31 D0087	有限会社福原測量	H23.10.18 H24.1.20
福井県	敦賀市 全域	道路管理	数値図化 数値図化	500 1000	368km 67km	福井県敦賀市 助言 H23.10.24 D0088	株式会社パスコ	H23.10.17 H24.3.28
富山県	上市町 一部	下水道計画	カラー撮影(フィルム) 数値図化	5000 500	4.23km <sup>2</sup> 0.35km <sup>2</sup>	中新川広域行政事務組合 助言 H23.10.24 D0089	株式会社パスコ	H23.10.3 H24.2.24
新潟県	十日町市 一部	土地区画整理	復旧測量(基準点) 復旧測量(基準点) 基準点測量 基準点測量	3級 4級 3級 4級	10点 57点 1点 3点	新潟県十日町市 助言 H23.10.31 D0090	株式会社宮内測量設計事務所	H23.11.1 H23.12.25

石川県	珠洲市 一部	砂防計画	数値図化	2500	12.6km <sup>2</sup>	石川県奥能登土木総合事務所 助言 H23.10.31 D0091	株式会社地域みらい	H23.9.2 H24.2.20
石川県	珠洲市 一部	砂防計画	数値図化	2500	14.4km <sup>2</sup>	石川県奥能登土木総合事務所 助言 H23.10.31 D0092	日本海航測株式会社	H23.9.28 H24.3.19
新潟県	南魚沼市 一部	土地改良	基準点測量 基準点測量 その他	3級 4級 500	2点 0.04km <sup>2</sup> 6点 0.04km <sup>2</sup>	新潟県南魚沼地域振興局 助言 H23.10.31 D0093	新潟県土地改良事業団 体連合会	H23.10.24 H24.3.8
新潟県	新発田市 一部	その他	基準点測量	街区多角点	1点	新潟県新発田市 助言 H23.10.31 D0094	株式会社新和測量設計 事務所	H23.10.29 H23.11.12
石川県	七尾市 一部	道路計画	カラー撮影 (フィルム) 数値図化	8000 1000	21km <sup>2</sup> 2.1km <sup>2</sup>	北陸地方整備局金沢河川国道 事務所 助言 H23.10.31 D0095	株式会社パスコ	H23.10.20 H24.2.24
新潟県	長岡市 一部	その他	基準点測量 基準点測量 基準点測量 基準点測量	2級 3級 4級 500	1点 5点 9点 0.04km <sup>2</sup>	福島江土地改良区 助言 H23.11.10 D0096	新潟県土地改良事業団 体連合会	H23.10.28 H24.3.8
石川県	加賀市 全域	都市計画	カラー撮影 (フィルム) 地形図等成 果の座標補 正 既成図数値 化 地図編集 修正測量 数値図化	15000 2500 5000 5000 2500 2500	399km <sup>2</sup> 399km <sup>2</sup> 96.39km <sup>2</sup> 306km <sup>2</sup> 173.84km <sup>2</sup> 34km <sup>2</sup>	石川県加賀市 助言 H23.11.10 D0097	日本海航測株式会社	H23.9.6 H24.3.23
福井県	福井市 一部 坂井市 一部	河川管理	基準点測量 基準点測量 基準点測量 基準点測量 復旧測量(基 準点) 復旧測量(基 準点) 復旧測量(基 準点) 復旧測量(基 準点)	1級 2級 3級 4級 1級 2級 3級 4級	1点 1点 13点 68点 12点 10点 32点 50点	近畿地方整備局福井河川国道 事務所 助言 H23.11.10 D0098	株式会社サンワコン	H23.10.31 H24.2.20
福井県	高浜町 一部	土地改良	基準点測量 基準点測量 基準点測量 用地測量	2級 3級 4級 500	3点 7点 24点 8.3km <sup>2</sup>	福井県高浜町 助言 H23.11.10 D0099	福井県土地改良事業団 体連合会	H23.8.31 H24.3.15
新潟県	新発田市 一部	河川計画	カラー撮影 (フィルム) 数値図化	25cm 2500	9.3km <sup>2</sup> 3.5km <sup>2</sup>	新潟県新発田地域振興局 助言 H23.11.10 D0100	株式会社ナカノアイシス テム	H23.10.13 H24.3.15
富山県	富山市 一部	土地改良	基準点測量 基準点測量	2級 4級	6点 46点	富山県富山農林振興センター 助言 H23.11.10 D0101	富山県土地改良事業団 体連合会	H23.9.26 H24.3.12
新潟県	糸魚川市 一部 村上市 一部	海岸保全	カラー撮影 (フィルム)	2500	661km <sup>2</sup>	新潟県 助言 H23.11.21 D0102	三和航測株式会社 株式会社ナカノアイシス テム	H23.9.1 H24.3.15
新潟県	佐渡市 一部 粟島浦村 一部		写真地図作 成(デジタル オルソ)	2500	489km <sup>2</sup>			
石川県	小松市 一部 加賀市 一部	砂防計画	数値図化	2500	30.18km <sup>2</sup>	石川県南加賀土木総合事務所 助言 H23.11.21 D0103	株式会社国土開発セン ター 株式会社テクノマップ 株式会社太陽測地社	H23.11.1 H24.2.29
新潟県	村上市 一部	河川計画	カラー撮影 (フィルム) 数値図化 写真地図作 成(デジタル オルソ)	16cm 2500 2500	56km <sup>2</sup> 14km <sup>2</sup> 56km <sup>2</sup>	北陸地方整備局羽越河川国道 事務所 助言 H23.11.21 D0104	株式会社ナカノアイシス テム	H23.11.1 H24.2.29
新潟県	十日町市 一部	地籍調査	復旧測量(基 準点) 復旧測量(基 準点) 復旧測量(基 準点) 復旧測量(基 準点)	街区三角点 街区多角点 街区三角点節 点 街区多角点節 点	10点 44点 10点 154点	新潟県十日町市 助言 H23.11.25 D0105	株式会社上智	H23.11.21 H24.2.20
富山県	富山市 一部 南砺市 一部	森林計画	カラー撮影 (フィルム) 写真地図作 成(デジタル オルソ)	20000 5000	414km <sup>2</sup> 414km <sup>2</sup>	富山県西部森林組合 助言 H23.11.21 D0106	日本海航測株式会社	H23.4.18 H23.12.26
岐阜県	飛騨市 一部 白川村 一部							
山形県	小国町 一部	砂防計画	航空レーザ測 量	0.5m	340km <sup>2</sup>	北陸地方整備局飯豊山系砂防 事務所 助言 H23.11.21 D0107	アジア航測株式会社	H23.10.20 H24.3.9
新潟県	胎内市 一部 新発田市 一部							
新潟県	関川村 一部							
石川県	羽咋市 一部	その他	基準点測量	2級	4点	石川県中能登農林総合事務所 助言 H23.11.25 D0108	羽咋測量設計株式会社	H23.11.15 H24.3.9
福井県	永平寺町 一部	土地改良	基準点測量 基準点測量 その他 その他	2級 4級 500 1000	3点 20点 4.9km <sup>2</sup> 4.9km <sup>2</sup>	福井県永平寺町 助言 H23.11.25 D0109	福井県土地改良事業団 体連合会	H23.9.22 H24.3.23
福井県	大野市 一部	河川計画	モノクロ撮影 (フィルム)	5000	12.6km <sup>2</sup>	近畿地方整備局九頭竜川ダム 統合管理事務所 助言 H23.11.25 D0110	朝日航洋株式会社	H23.11.21 H24.1.18
新潟県	長岡市 一部	地盤変動 調査	復旧測量(水 準)	2級	1点	新潟県 助言 H23.11.25 D0111	株式会社桑原測量社	H23.12.5 H24.1.31
新潟県	上越市 一部	土地区画 整理	基準点測量 基準点測量 基準点測量 復旧測量(基 準点)	2級 3級 4級 2級	2点 13点 68点 2点	関川東部下門前土地区画整理 組合 助言 H23.11.25 D0112	朝日航洋株式会社	H23.11.30 H24.1.30
新潟県	上越市 一部	ほ場整備	基準点測量	2級	2点	新潟県上越地域振興局 助言 H23.11.30 D0113	株式会社ナルサワコンサ ルタント	H23.11.1 H24.2.29
石川県	珠洲市 一部	砂防計画	数値図化	2500	14km <sup>2</sup>	石川県奥能登土木総合事務所 助言 H23.12.2 D0114	セントラル航業株式会社	H23.9.2 H24.2.20

石川県	珠洲市 一部	砂防計画	数値図化	2500	9.8km <sup>2</sup>	石川県奥能登土木総合事務所 助言 H23.12.2 D0115	株式会社太陽測地社	H23.9.27 H24.3.19
石川県	七尾市 一部	砂防計画	空中三角測量 数値図化 水準測量	その他 2500 簡級	7点 4.6km <sup>2</sup> 18.9km	石川県中能登土木総合事務所 助言 H23.12.2 D0116	株式会社津田測量	H23.7.25 H23.12.20
石川県	七尾市 一部	砂防計画	空中三角測量 数値図化 水準測量	その他 2500 簡級	9点 6.8km <sup>2</sup> 7.3km	石川県中能登土木総合事務所 助言 H23.12.2 D0117	日本海航測株式会社	H23.7.25 H23.12.20
石川県	七尾市 一部	砂防計画	空中三角測量 数値図化 水準測量	その他 2500 簡級	14点 5.9km <sup>2</sup> 13.2km	石川県中能登土木総合事務所 助言 H23.12.2 D0118	株式会社地域みらい	H23.7.25 H23.12.20
石川県	七尾市 一部	砂防計画	空中三角測量 数値図化 水準測量	その他 2500 簡級	11点 3.8km <sup>2</sup> 16.6km	石川県中能登土木総合事務所 助言 H23.12.2 D0119	株式会社太陽測地社	H23.7.25 H23.12.20
石川県	七尾市 一部	砂防計画	空中三角測量 数値図化 水準測量	その他 2500 簡級	10点 6.5km <sup>2</sup> 14.5km	石川県中能登土木総合事務所 助言 H23.12.2 D0120	株式会社大扇地理	H23.7.25 H23.12.20
石川県	白山市 一部	その他	基準点測量 用地測量	2級 500	2点 0.04km <sup>2</sup>	石川県白山市 助言 H23.12.2 D0121	株式会社国土開発センター	H23.12.1 H24.3.16
石川県	珠洲市 一部	土地改良	基準点測量 基準点測量	2級 3級	4点 11点	石川県奥能登農林総合事務所 助言 H23.12.2 D0122	有限会社シーベル	H23.11.22 H24.2.29
石川県	七尾市 一部	土地改良	基準点測量 基準点測量 基準点測量 復旧測量(基準点)	2級 3級 4級 2級	1点 14点 62点 5点	石川県中能登農林総合事務所 助言 H23.12.5 D0123	株式会社津田測量 株式会社北日本ジオグラフィ	H23.12.1 H24.2.29
石川県	輪島市 一部	砂防計画	数値撮影(デジタル) 数値図化(同時調整含む)	14cm その他	57km <sup>2</sup> 57km <sup>2</sup>	石川県奥能登土木総合事務所 助言 H23.12.7 D0124	株式会社北日本ジオグラフィ	H23.11.14 H24.3.9
石川県	中能登町 一部	総合計画	復旧測量(基準点)	その他	5点	石川県中能登町 助言 H23.12.7 D0125	株式会社国土開発センター	H23.11.15 H23.12.15
新潟県	聖籠町 一部	地籍調査	復旧測量(基準点)	2級	10点	新潟県聖籠町 助言 H23.12.15 D0126	株式会社信越測量設計	H23.12.12 H24.3.30
新潟県	新潟市 一部	その他	復旧測量(基準点) 復旧測量(基準点) 復旧測量(基準点)	4級 街区三角点 街区多角点	135点 5点 29点	法務省新潟地方方法務局 助言 H23.12.15 D0127	有限会社大塚測量調査事務所	H23.12.12 H24.3.31
新潟県	新潟市 一部	その他	基準点測量	4級	192点	法務省新潟地方方法務局 助言 H23.12.15 D0128	渡辺測量株式会社	H23.12.12 H24.3.31
福井県	福井市 一部	ほ場整備	基準点測量 基準点測量 基準点測量 平板	2級 3級 4級 500 1000	1点 4点 9点 7.2km 7.2km	福井内山梨子土地改良事業共同施行 助言 H23.12.8 D0129	福井県土地改良事業団体連合会	H23.7.22 H24.3.9
新潟県	糸魚川市 一部	土地区画整理	基準点測量 復旧測量(基準点)	4級 その他	20点 6点	上刈道保地区土地区画整理組合 助言 H23.12.15 D0130	株式会社サンワコン	H23.12.12 H24.1.31
福井県	大野市 一部	総合計画	既成図数値化 数値図化 修正測量	1000 2500 1000	472.3km <sup>2</sup> 105km <sup>2</sup> 105km <sup>2</sup>	福井県大野市 助言 H23.12.15 D0131	株式会社パスコ	H23.12.12 H24.3.16
石川県	七尾市 一部	砂防計画	数値図化	2500	6.9km <sup>2</sup>	石川県中能登土木総合事務所 助言 H23.12.15 D0132	新開測量有限会社	H23.11.7 H24.3.21
石川県	七尾市 一部	砂防計画	数値図化	2500	8km <sup>2</sup>	石川県中能登土木総合事務所 助言 H23.12.15 D0133	株式会社旭	H23.11.7 H24.3.21
石川県	宝達志水町 一部	砂防計画	数値図化	2500	9.1km <sup>2</sup>	石川県中能登土木総合事務所 助言 H23.12.15 D0134	羽咋測量設計株式会社	H23.11.7 H24.3.21
石川県	宝達志水町 一部	砂防計画	数値図化	2500	10.5km <sup>2</sup>	石川県中能登土木総合事務所 助言 H23.12.15 D0135	株式会社国土開発センター	H23.11.7 H24.3.21
新潟県	上越市 一部	総合計画	基準点測量	1級	3点	特定非営利活動法人上越地域活性化機構 助言 H23.12.15 D0136	協同組合くびき野地理空間情報センター	H23.12.19 H23.12.28
新潟県	長岡市 一部	土地改良	基準点測量	3級	9点	新潟県長岡地域振興局 助言 H23.12.26 D0137	株式会社ナルサワコンサルタント	H23.12.13 H24.3.30
石川県	七尾市 一部	都市計画	数値図化	2500	1.9km <sup>2</sup>	石川県七尾市 助言 H23.12.22 D0138	株式会社北日本ジオグラフィ	H23.11.25 H24.3.23
新潟県	津南町 一部	土地改良	その他 基準点測量 基準点測量	500 3級 4級	0.02km <sup>2</sup> 3点 11点	太田新田猫屋敷地区共同施行 助言 H23.12.26 D0139	有限会社桑原測量事務所	H23.9.21 H25.1.31
石川県	七尾市 一部	都市計画	数値図化	2500	5.8km <sup>2</sup>	石川県七尾市 助言 H23.12.22 D0140	株式会社北日本ジオグラフィ	H23.11.25 H24.3.15
石川県	能登町 一部	土地改良	基準点測量 基準点測量 復旧測量(基準点) 復旧測量(基準点)	3級 4級 2級 3級	4点 44点 5点 8点	石川県奥能登農林総合事務所 助言 H23.12.26 D0141	有限会社武田測量設計事務所	H23.11.15 H24.3.26
石川県	能登町 一部	土地改良	復旧測量(基準点) 基準点測量 基準点測量 復旧測量(基準点) 復旧測量(基準点)	4級 3級 4級 2級 3級	19点 12点 85点 9点 18点	石川県奥能登農林総合事務所 助言 H23.12.26 D0142	日本海測量株式会社	H23.12.1 H24.3.26
福井県	敦賀市 一部	道路管理	基準点測量 基準点測量	1級 3級	2点 2点	中日本高速道路株式会社名古屋支社敦賀工事事務所 助言 H23.12.22 D0143	株式会社川上測量コンサルタント	H23.12.12 H24.3.10
石川県	珠洲市 一部	土地改良	基準点測量 基準点測量	2級 3級	6点 15点	石川県奥能登農林総合事務所 助言 H24.1.6 D0144	有限会社飛鳥サーベイ	H23.12.1 H24.2.29
福井県	坂井市 一部	道路管理	修正測量	1000	3.8km	福井県坂井市 助言 H23.12.22 D0145	株式会社パスコ	H23.12.20 H24.2.20



福井県	福井市 一部	その他	基準点測量	街区三角点	1点	福井県福井土木事務所 助言 H23.12.26 D0146	株式会社サンワコン	H23.12.2 H23.12.28
新潟県	佐渡市 一部	下水道計画	数値図化	500	0.34km <sup>2</sup>	新潟県佐渡市 助言 H24.1.5 D0147	株式会社オリス	H23.12.6 H24.3.29
新潟県	佐渡市 一部	下水道計画	数値図化	500	0.79km <sup>2</sup>	新潟県佐渡市 助言 H24.1.5 D0148	株式会社オリス	H23.12.6 H24.3.29
新潟県	燕市 一部	土地改良	復旧測量(基準点) 復旧測量(基準点) 復旧測量(基準点) その他	2級 3級 4級 一筆地測量	6点 10点 1.64km <sup>2</sup> 166点 1.64km <sup>2</sup>	新潟県新潟地域振興局 助言 H24.1.6 D0149	新潟県土地改良事業団体連合会	H24.1.11 H24.3.7
新潟県	新潟市 一部 燕市 一部	土地改良	復旧測量(基準点) 復旧測量(基準点) 復旧測量(基準点) その他	2級 3級 4級 一筆地測量	5点 7点 0.45km <sup>2</sup> 48点 0.45km <sup>2</sup>	新潟県新潟地域振興局 助言 H24.1.6 D0150	新潟県土地改良事業団体連合会	H24.1.11 H24.3.7
新潟県	柏崎市 一部	土地区画整理	復旧測量(基準点)	2級	4点	都市再生機構東日本都市再生本部 助言 H24.1.6 D0151	大輝測量株式会社	H23.12.19 H24.3.15
新潟県	新発田市 一部	その他	復旧測量(基準点) 復旧測量(基準点) 復旧測量(基準点) 復旧測量(基準点) その他	2級 3級 4級 500	10点 26点 2.38km <sup>2</sup> 203点 2.38km <sup>2</sup>	新潟県新発田地域振興局 助言 H24.1.6 D0152	新潟県土地改良事業団体連合会	H24.1.11 H24.3.7
富山県	魚津市 一部	地籍調査	復旧測量(基準点) 復旧測量(基準点)	街区三角点 街区多角点	1点 7点	富山県魚津市 助言 H24.1.10 D0153	株式会社上智	H24.1.4 H24.3.16
新潟県	上越市 一部	土地改良	復旧測量(基準点) 復旧測量(基準点) 復旧測量(基準点) その他	2級 3級 4級 一筆地測量	6点 20点 2.06km <sup>2</sup> 247点 2.06km <sup>2</sup>	新潟県上越地域振興局 助言 H24.1.10 D0154	新潟県土地改良事業団体連合会	H24.1.11 H24.3.7
新潟県	上越市 一部	土地改良	復旧測量(基準点) 復旧測量(基準点) 復旧測量(基準点) その他	2級 3級 4級 一筆地測量	11点 26点 2.89km <sup>2</sup> 240点 2.89km <sup>2</sup>	新潟県上越地域振興局 助言 H24.1.10 D0155	新潟県土地改良事業団体連合会	H24.1.11 H24.3.7
新潟県	上越市 一部	土地改良	復旧測量(基準点) 復旧測量(基準点) 復旧測量(基準点) その他	2級 3級 4級 一筆地測量	11点 22点 1.96km <sup>2</sup> 261点 1.96km <sup>2</sup>	新潟県上越地域振興局 助言 H24.1.10 D0156	新潟県土地改良事業団体連合会	H24.1.11 H24.3.7
新潟県	上越市 一部	土地改良	復旧測量(基準点) 復旧測量(基準点) 復旧測量(基準点) その他	2級 3級 4級 一筆地測量	6点 10点 0.71km <sup>2</sup> 94点 0.71km <sup>2</sup>	新潟県上越地域振興局 助言 H24.1.10 D0157	新潟県土地改良事業団体連合会	H24.1.11 H24.3.7
新潟県	上越市 一部	土地改良	復旧測量(基準点) 復旧測量(基準点) 復旧測量(基準点) その他	2級 3級 4級 一筆地測量	4点 6点 0.48km <sup>2</sup> 87点 0.48km <sup>2</sup>	新潟県上越地域振興局 助言 H24.1.10 D0158	新潟県土地改良事業団体連合会	H24.1.11 H24.3.7
新潟県	上越市 一部	土地改良	復旧測量(基準点) 復旧測量(基準点) 復旧測量(基準点) その他	2級 3級 4級 一筆地測量	3点 12点 0.19km <sup>2</sup> 52点 0.19km <sup>2</sup>	新潟県上越地域振興局 助言 H24.1.10 D0159	新潟県土地改良事業団体連合会	H24.1.11 H24.3.7
富山県	高岡市 全域	都市計画	修正測量	2500	4.66km <sup>2</sup>	富山県高岡市 助言 H24.1.17 D0160	株式会社ナカノアイシス テム	H24.1.11 H24.3.23
新潟県	南魚沼市 一部	その他	復旧測量(基準点) 復旧測量(基準点) 復旧測量(基準点) 復旧測量(基準点)	2級 3級 4級 500	6点 8点 0.34km <sup>2</sup> 100点 0.34km <sup>2</sup>	新潟県南魚沼地域振興局 助言 H24.1.16 D0161	新潟県土地改良事業団体連合会	H24.1.11 H24.3.7
新潟県	糸魚川市 一部	土地改良	復旧測量(基準点) 復旧測量(基準点) 復旧測量(基準点) その他	2級 3級 4級 500	4点 4点 0.07km <sup>2</sup> 39点 0.07km <sup>2</sup>	新潟県糸魚川地域振興局 助言 H24.1.16 D0162	新潟県土地改良事業団体連合会	H24.1.11 H24.3.7
新潟県	魚沼市 一部	土地改良	復旧測量(基準点) 復旧測量(基準点) その他	3級 4級 500	13点 0.42km <sup>2</sup> 92点 0.42km <sup>2</sup>	新潟県魚沼地域振興局 助言 H24.1.16 D0163	新潟県土地改良事業団体連合会	H24.1.11 H24.3.7

新潟県	新潟市 一部	河川計画	数値図化(同時調整含む) 数値図化	その他 1000	52点 0.86km <sup>2</sup>	北陸地方整備局信濃川下流河川事務所 助言 H24.1.17 D0164	株式会社オリス	H24.1.4 H24.3.31
新潟県	佐渡市 一部	その他	復旧測量(基準点) 復旧測量(基準点) 復旧測量(基準点) その他	2級 3級 4級 500	4点 11点 0.16km <sup>2</sup> 112点 0.16km <sup>2</sup>	新潟県佐渡地域振興局 助言 H24.1.17 D0165	新潟県土地改良事業団体連合会	H24.1.13 H24.3.7
石川県	七尾市 一部	総合計画	復旧測量(基準点) 復旧測量(基準点)	街区三角点 街区多角点	2点 14点	石川県七尾市 助言 H24.1.17 D0166	株式会社津田測量	H24.1.13 H24.3.31
新潟県	見附市 一部 長岡市 一部	その他	復旧測量(基準点) 復旧測量(基準点) 復旧測量(基準点) その他	2級 3級 4級 500	13点 21点 248点 2.39km <sup>2</sup>	新潟県長岡地域振興局 助言 H24.1.18 D0167	新潟県土地改良事業団体連合会	H24.1.11 H24.3.7
新潟県	長岡市 一部	その他	復旧測量(基準点) 復旧測量(基準点) 復旧測量(基準点) その他	2級 3級 4級 500	4点 8点 75点 0.87km <sup>2</sup>	新潟県長岡地域振興局 助言 H24.1.18 D0168	新潟県土地改良事業団体連合会	H24.1.11 H24.3.7
新潟県	小千谷市 一部	その他	復旧測量(基準点) 復旧測量(基準点) 復旧測量(基準点) その他	2級 3級 4級 500	2点 8点 47点 0.26km <sup>2</sup>	新潟県長岡地域振興局 助言 H24.1.18 D0169	新潟県土地改良事業団体連合会	H24.1.11 H24.3.7
新潟県	長岡市 一部	その他	復旧測量(基準点) 復旧測量(基準点) その他	3級 4級 500	10点 0.37km <sup>2</sup> 56点 0.37km <sup>2</sup>	新潟県長岡地域振興局 助言 H24.1.18 D0170	株式会社アイテック	H24.1.20 H24.2.29
福井県	小浜市 一部	土地改良	復旧測量(基準点) 復旧測量(基準点) 復旧測量(基準点) 復旧測量(基準点)	1級 2級 3級 4級	2点 17点 69点 285点	福井県嶺南振興局 助言 H24.1.30 D0171	福井県土地改良事業団体連合会	H23.11.29 H24.3.23
新潟県	柏崎市 一部	その他	復旧測量(基準点) 復旧測量(基準点) 復旧測量(基準点) 復旧測量(基準点)	2級 3級 4級 500	4点 15点 0.92km <sup>2</sup> 147点 0.92km <sup>2</sup>	新潟県柏崎地域振興局 助言 H24.1.24 D0172	新潟県土地改良事業団体連合会	H24.1.23 H24.3.7
新潟県	佐渡市 一部	土地改良	復旧測量(基準点) 復旧測量(基準点) 復旧測量(基準点)	2級 3級 4級	5点 8点 0.28km <sup>2</sup> 62点	新潟県佐渡地域振興局 助言 H24.1.30 D0173	有限会社ワタナベ測量設計	H24.1.23 H24.3.7
石川県	中能登町 一部	土地改良	復旧測量(基準点) 復旧測量(基準点)	2級 3級	19点 19点	石川県中能登農林総合事務所 助言 H24.1.30 D0174	株式会社旭	H23.6.17 H24.3.12
福井県	坂井市 一部	土地改良	復旧測量(基準点) 復旧測量(基準点) 復旧測量(基準点)	2級 3級 4級	5点 32点 60点	福井県坂井農林総合事務所 助言 H24.1.31 D0175	福井県土地改良事業団体連合会	H23.12.27 H24.3.15
福井県	福井市 一部	土地改良	復旧測量(基準点) 復旧測量(基準点) 復旧測量(基準点)	2級 3級 4級	3点 15点 36点	福井県福井農林総合事務所 助言 H24.2.6 D0176	福井県土地改良事業団体連合会	H23.12.12 H24.3.23
福井県	福井市 一部	土地改良	復旧測量(基準点) 復旧測量(基準点) 復旧測量(基準点)	2級 3級 4級	3点 4点 16点	福井県福井農林総合事務所 助言 H24.2.6 D0177	福井県土地改良事業団体連合会	H23.12.12 H24.3.23
福井県	永平寺町 一部	土地改良	復旧測量(基準点) 復旧測量(基準点) 復旧測量(基準点)	2級 3級 4級	4点 47点 127点	福井県福井農林総合事務所 助言 H24.2.6 D0178	福井県土地改良事業団体連合会	H23.12.12 H24.3.23
福井県	福井市 一部	土地改良	復旧測量(基準点) 復旧測量(基準点) 復旧測量(基準点)	2級 3級 4級	5点 27点 62点	福井県福井農林総合事務所 助言 H24.2.6 D0179	福井県土地改良事業団体連合会	H23.12.12 H24.3.23

福井県	福井市 一部	土地改良	復旧測量(基準点) 復旧測量(基準点) 復旧測量(基準点)	2級 3級 4級	9点 47点 123点	福井県福井農林総合事務所 助言 H24.2.6 D0180	福井県土地改良事業団体連合会	H23.12.12 H24.3.23
石川県	金沢市 一部	土地改良	用地測量 復旧測量(基準点) 復旧測量(基準点) 復旧測量(基準点)	500 2級 3級 4級	0.15km <sup>2</sup> 2点 7点 22点	八田土地改良区 助言 H24.2.16 D0181	石川県土地改良事業団体連合会	H24.2.1 H24.3.31
石川県	七尾市 一部	その他	基準点測量	4級	0.33km <sup>2</sup> 264点	法務省金沢地方法務局 助言 H24.2.16 D0182	株式会社津田測量	H24.2.10 H24.3.31
新潟県	村上市 一部	道路計画	数値図化	1000	6km <sup>2</sup>	北陸地方整備局新潟国道事務所 助言 H24.2.16 D0183	株式会社ナカノアイシテム	H23.12.29 H24.3.30
福井県	大野市 一部	土地改良	復旧測量(基準点) 復旧測量(基準点) 復旧測量(基準点)	2級 3級 4級	5点 22点 57点	福井県奥越農林総合事務所 助言 H24.2.16 D0184	福井県土地改良事業団体連合会	H23.12.21 H24.3.26
福井県	大野市 一部	土地改良	復旧測量(基準点) 復旧測量(基準点) 復旧測量(基準点)	2級 3級 4級	3点 27点 71点	福井県奥越農林総合事務所 助言 H24.2.16 D0185	福井県土地改良事業団体連合会	H23.12.21 H24.3.26
石川県	加賀市 一部	砂防計画	数値図化	2500	12.7km <sup>2</sup>	石川県南加賀土木総合事務所 助言 H24.2.16 D0186	セントラル航業株式会社	H24.1.16 H24.3.23
新潟県	村上市 一部	都市計画	数値図化	2500	7.5km <sup>2</sup>	新潟県村上市 助言 H24.2.24 D0187	株式会社オリス	H23.11.1 H24.3.26
新潟県	新潟市 全域	その他	復旧測量(基準点) 復旧測量(基準点) 復旧測量(基準点)	街区三角点 街区多角点 節点、補助点	303点 2047点 8930点	国土交通省土地・建設産業局 地籍整備課、新潟市 助言 H24.2.24 D0188	株式会社国土開発センター	H24.1.24 H24.3.23
新潟県	新発田市 全域	その他	復旧測量(基準点) 復旧測量(基準点) 復旧測量(基準点)	街区三角点 街区多角点 その他	22点 163点 776点	国土交通省土地・建設産業局 地籍整備課、新発田市 助言 H24.2.24 D0189	株式会社国土開発センター	H24.1.24 H24.3.23
新潟県	五泉市 全域	その他	復旧測量(基準点) 復旧測量(基準点) 復旧測量(基準点)	街区三角点 街区多角点 その他	16点 82点 713点	国土交通省土地・建設産業局 地籍整備課、五泉市 助言 H24.2.24 D0190	株式会社国土開発センター	H24.1.24 H24.3.23
新潟県	阿賀野市 全域	その他	復旧測量(基準点) 復旧測量(基準点) 復旧測量(基準点)	街区三角点 街区多角点 その他	11点 56点 277点	国土交通省土地・建設産業局 地籍整備課、阿賀野市 助言 H24.2.24 D0191	株式会社国土開発センター	H24.1.24 H24.3.23
富山県	富山市 全域	その他	復旧測量(基準点) 復旧測量(基準点) 復旧測量(基準点)	街区三角点 街区多角点 その他	250点 885点 7247点	国土交通省土地・建設産業局 地籍整備課、富山市 助言 H24.2.24 D0192	株式会社国土開発センター	H24.1.25 H24.3.23
富山県	高岡市 全域	その他	復旧測量(基準点) 復旧測量(基準点) 復旧測量(基準点)	街区三角点 街区多角点 その他	82点 450点 1870点	国土交通省土地・建設産業局 地籍整備課、高岡市 助言 H24.2.24 D0193	株式会社国土開発センター	H24.1.25 H24.3.23
富山県	魚津市 全域	その他	復旧測量(基準点) 復旧測量(基準点) 復旧測量(基準点)	街区三角点 街区多角点 その他	11点 55点 424点	国土交通省土地・建設産業局 地籍整備課、魚津市 助言 H24.2.24 D0194	株式会社国土開発センター	H24.1.25 H24.3.23
富山県	滑川市 全域	その他	復旧測量(基準点) 復旧測量(基準点) 復旧測量(基準点)	街区三角点 街区多角点 その他	6点 43点 431点	国土交通省土地・建設産業局 地籍整備課、滑川市 助言 H24.2.24 D0195	株式会社国土開発センター	H24.1.25 H24.3.23
富山県	黒部市 全域	その他	復旧測量(基準点) 復旧測量(基準点) 復旧測量(基準点)	街区三角点 街区多角点 その他	6点 39点 123点	国土交通省土地・建設産業局 地籍整備課、黒部市 助言 H24.2.24 D0196	株式会社国土開発センター	H24.1.25 H24.3.23
富山県	小矢部市 全域	その他	復旧測量(基準点) 復旧測量(基準点) 復旧測量(基準点)	街区三角点 街区多角点 その他	12点 32点 220点	国土交通省土地・建設産業局 地籍整備課、小矢部市 助言 H24.2.24 D0197	株式会社国土開発センター	H24.1.25 H24.3.23
富山県	南砺市 全域	その他	復旧測量(基準点) 復旧測量(基準点) 復旧測量(基準点)	街区三角点 街区多角点 その他	16点 73点 480点	国土交通省土地・建設産業局 地籍整備課、南砺市 助言 H24.2.24 D0198	株式会社国土開発センター	H24.1.25 H24.3.23

富山県	射水市 全域	その他	復旧測量(基準点) 復旧測量(基準点) 復旧測量(基準点)	街区三角点 街区多角点 その他	51点 185点 829点	国土交通省土地・建設産業局 地籍整備課、射水市 助言 H24.2.24 D0199	株式会社国土開発センター	H24.1.25 H24.3.23
富山県	上市町 全域	その他	復旧測量(基準点) 復旧測量(基準点) 復旧測量(基準点)	街区三角点 街区多角点 その他	8点 35点 223点	国土交通省土地・建設産業局 地籍整備課、上市町 助言 H24.2.24 D0200	株式会社国土開発センター	H24.1.25 H24.3.23
富山県	入善町 全域	その他	復旧測量(基準点) 復旧測量(基準点) 復旧測量(基準点)	街区三角点 街区多角点 その他	6点 34点 188点	国土交通省土地・建設産業局 地籍整備課、入善町 助言 H24.2.24 D0201	株式会社国土開発センター	H24.1.25 H24.3.23
石川県	金沢市 一部	その他	復旧測量(基準点) 復旧測量(基準点) 復旧測量(基準点)	街区三角点 街区多角点 その他	67点 368点 2537点	国土交通省土地・建設産業局 地籍整備課、金沢市 助言 H24.2.24 D0202	株式会社北日本ジオグラフィ	H24.1.27 H24.3.23
石川県	七尾市 一部	その他	復旧測量(基準点) 復旧測量(基準点) 復旧測量(基準点)	街区三角点 街区多角点 その他	12点 78点 189点	国土交通省土地・建設産業局 地籍整備課、七尾市 助言 H24.2.24 D0203	株式会社北日本ジオグラフィ	H24.1.27 H24.3.23
石川県	小松市 一部	その他	復旧測量(基準点) 復旧測量(基準点) 復旧測量(基準点)	街区三角点 街区多角点 その他	28点 193点 631点	国土交通省土地・建設産業局 地籍整備課、小松市 助言 H24.2.24 D0204	株式会社北日本ジオグラフィ	H24.1.27 H24.3.23
石川県	輪島市 一部	その他	復旧測量(基準点) 復旧測量(基準点) 復旧測量(基準点)	街区三角点 街区多角点 その他	6点 42点 107点	国土交通省土地・建設産業局 地籍整備課、輪島市 助言 H24.2.24 D0205	株式会社北日本ジオグラフィ	H24.1.27 H24.3.23
石川県	加賀市 一部	その他	復旧測量(基準点) 復旧測量(基準点) 復旧測量(基準点)	街区三角点 街区多角点 その他	24点 149点 838点	国土交通省土地・建設産業局 地籍整備課、加賀市 助言 H24.2.24 D0206	株式会社北日本ジオグラフィ	H24.1.27 H24.3.23
石川県	白山市 一部	その他	復旧測量(基準点) 復旧測量(基準点) 復旧測量(基準点)	街区三角点 街区多角点 その他	6点 46点 390点	国土交通省土地・建設産業局 地籍整備課、白山市 助言 H24.2.24 D0207	株式会社北日本ジオグラフィ	H24.1.27 H24.3.23
石川県	能美市 一部	その他	復旧測量(基準点) 復旧測量(基準点) 復旧測量(基準点)	街区三角点 街区多角点 その他	6点 33点 126点	国土交通省土地・建設産業局 地籍整備課、能美市 助言 H24.2.24 D0208	株式会社北日本ジオグラフィ	H24.1.27 H24.3.23
石川県	津幡町 一部	その他	復旧測量(基準点) 復旧測量(基準点) 復旧測量(基準点)	街区三角点 街区多角点 その他	15点 96点 1216点	国土交通省土地・建設産業局 地籍整備課、津幡町 助言 H24.2.24 D0209	株式会社北日本ジオグラフィ	H24.1.27 H24.3.23
石川県	内灘町 一部	その他	復旧測量(基準点) 復旧測量(基準点) 復旧測量(基準点)	街区三角点 街区多角点 その他	8点 54点 192点	国土交通省土地・建設産業局 地籍整備課、内灘町 助言 H24.2.24 D0210	株式会社北日本ジオグラフィ	H24.1.27 H24.3.23
福井県	福井市 全域	その他	復旧測量(基準点) 復旧測量(基準点) 復旧測量(基準点)	街区三角点 街区多角点 その他	155点 662点 3365点	国土交通省土地・建設産業局 地籍整備課、福井市 助言 H24.2.24 D0211	株式会社GIS関西	H24.1.26 H24.3.23
福井県	敦賀市 全域	その他	復旧測量(基準点) 復旧測量(基準点) 復旧測量(基準点)	街区三角点 街区多角点 その他	27点 191点 1032点	国土交通省土地・建設産業局 地籍整備課、敦賀市 助言 H24.2.24 D0212	株式会社GIS関西	H24.1.26 H24.3.23
福井県	小浜市 全域	その他	復旧測量(基準点) 復旧測量(基準点) 復旧測量(基準点)	街区三角点 街区多角点 その他	11点 53点 352点	国土交通省土地・建設産業局 地籍整備課、小浜市 助言 H24.2.24 D0213	株式会社GIS関西	H24.1.26 H24.3.23
福井県	大野市 全域	その他	復旧測量(基準点) 復旧測量(基準点) 復旧測量(基準点)	街区三角点 街区多角点 その他	7点 60点 382点	国土交通省土地・建設産業局 地籍整備課、大野市 助言 H24.2.24 D0214	株式会社GIS関西	H24.1.26 H24.3.23

福井県	勝山市 全域	その他	復旧測量(基準点) 復旧測量(基準点) 復旧測量(基準点)	街区三角点 街区多角点 その他	8点 40点 296点	国土交通省土地・建設産業局 地籍整備課、勝山市 助言 H24.2.24 D0215	株式会社GIS関西	H24.1.26 H24.3.23
福井県	鯖江市 全域	その他	復旧測量(基準点) 復旧測量(基準点) 復旧測量(基準点)	街区三角点 街区多角点 その他	23点 131点 394点	国土交通省土地・建設産業局 地籍整備課、鯖江市 助言 H24.2.24 D0216	株式会社GIS関西	H24.1.26 H24.3.23
福井県	あわら市 全域	その他	復旧測量(基準点) 復旧測量(基準点) 復旧測量(基準点)	街区三角点 街区多角点 その他	4点 23点 109点	国土交通省土地・建設産業局 地籍整備課、あわら市 助言 H24.2.24 D0217	株式会社GIS関西	H24.1.26 H24.3.23
福井県	越前市 全域	その他	復旧測量(基準点) 復旧測量(基準点) 復旧測量(基準点)	街区三角点 街区多角点 その他	19点 106点 953点	国土交通省土地・建設産業局 地籍整備課、越前市 助言 H24.2.24 D0218	株式会社GIS関西	H24.1.26 H24.3.23
福井県	坂井市 全域	その他	復旧測量(基準点) 復旧測量(基準点) 復旧測量(基準点)	街区三角点 街区多角点 その他	21点 111点 788点	国土交通省土地・建設産業局 地籍整備課、坂井市 助言 H24.2.24 D0219	株式会社GIS関西	H24.1.26 H24.3.23
福井県	永平寺町 全域	その他	復旧測量(基準点) 復旧測量(基準点) 復旧測量(基準点)	街区三角点 街区多角点 その他	5点 27点 131点	国土交通省土地・建設産業局 地籍整備課、永平寺町 助言 H24.2.24 D0220	株式会社GIS関西	H24.1.26 H24.3.23
石川県	七尾市 一部	その他	復旧測量(基準点)	4級	0.36km <sup>2</sup> 264点	法務省金沢地方方法務局 助言 H24.2.29 D0221	株式会社石野測量事務所	H24.2.27 H24.3.2
富山県	全域	その他	数値撮影(デジタル)	地上画素寸法 10cm	210.6km <sup>2</sup>	富山県 助言 H24.3.5 D0222	株式会社オリス	H23.11.18 H24.3.31
石川県	珠洲市 一部	その他	復旧測量(基準点) 復旧測量(基準点) 復旧測量(基準点) 復旧測量(基準点)	2級 3級 4級 筆界点	3点 10点 94点 2940点	石川県奥能登農林総合事務所 助言 H24.3.16 D0223	有限会社シーベル	H24.1.25 H24.3.16
石川県	白山市 一部	土地区画整理	基準点測量 基準点測量	2級 3級	9点 4点	松任駅北相木地区土地区画整理組合 助言 H24.3.19 D0224	株式会社国土開発センター	H24.3.1 H24.6.29
福井県	福井市 全域	その他	基準点測量 基準点測量 基準点測量	2級 3級 4級	4点 7点 57点	法務省福井地方方法務局 助言 H24.3.16 D0225	株式会社西岡設計事務所	H24.3.14 H24.3.30
福井県	福井市 全域	その他	基準点測量	4級	112点	法務省福井地方方法務局 助言 H24.3.16 D0226	株式会社西岡設計事務所	H24.3.14 H24.3.30
石川県	珠洲市 全域	土地改良	復旧測量(基準点) 復旧測量(基準点) 復旧測量(基準点) 復旧測量(基準点)	2級 3級 4級 筆界点	3点 10点 82点 1693点	石川県奥能登農林総合事務所 助言 H24.3.26 D0227	日本海測量株式会社	H24.1.26 H24.3.30
石川県	金沢市 一部	土地区画整理	復旧測量(基準点) 復旧測量(基準点) 復旧測量(基準点)	2級 3級 4級	4点 12点 144点	金沢市木曳野土地区画整理組合 助言 H24.3.26 D0228	株式会社サンワコン	H24.3.12 H24.3.28

中部地方

都道府県名	測量地域	測量目的	測量種別	縮尺・等級	事業量	測量計画機関(助言番号)	測量作業機関	実施時期
静岡県	富士市 一部	道路計画	基準点測量	2級	2点	中日本高速道路株式会社東京支社富士工事事務所 助言 H23.4.6 E0001	三井共同建設コンサルタント株式会社	H23.3.18 H23.7.31
愛知県	春日井市 一部	土地区画整理	基準点測量 基準点測量 水準測量	2級 3級 3級	1点 25点 9.9km	春日井熊野桜佐土地区画整理組合 助言 H23.4.6 E0002	玉野総合コンサルタント株式会社	H23.3.25 H23.9.30
静岡県	富士宮市 全域	都市計画	修正測量 地図編集 地図編集 既成図数値化 地図編集 地形図等成果の座標補正	2500 10000 10000 10000 10000	144.95km <sup>2</sup> 144.95km <sup>2</sup> 137.38km <sup>2</sup> 33.42km <sup>2</sup> 73.24km <sup>2</sup> 244.04km <sup>2</sup>	静岡県富士宮市 助言 H23.4.6 E0003	国際航業株式会社	H23.4.1 H23.9.28
三重県	四日市市 一部	総合計画	基準点測量	2級	1点	三重県四日市市 助言 H23.4.15 E0004	コムワークスエンジニアリング株式会社	H23.4.21 H23.5.20
愛知県	長久手町 一部	道路管理	カラー撮影(フィルム) 数値図化	4000 500	0.32km <sup>2</sup> 0.32km <sup>2</sup>	長湫南部土地区画整理組合 助言 H23.4.20 E0005	玉野総合コンサルタント株式会社	H23.4.4 H24.3.31
愛知県	知立市 全域	固定資産	カラー撮影(フィルム) 数値図化(同時調整含む)	地上画素寸法(6.5cm) 500	16.34km <sup>2</sup> 16.34km <sup>2</sup>	愛知県知立市 助言 H23.4.22 E0006	株式会社パスコ	H23.4.1 H24.3.31
愛知県	名古屋市 一部	都市計画	基準点測量	3級	2点	愛知県名古屋市 助言 H23.4.27 E0007	藤コンサル株式会社	H23.4.25 H23.6.20
愛知県	北名古屋市 一部	土地区画整理	基準点測量 基準点測量	3級 4級	1点 15点	西春鍛冶ケ一色土地区画整理組合 助言 H23.5.2 E0008	中央コンサルタンツ株式会社	H23.5.2 H24.3.26
岐阜県	可児市 一部	総合計画	基準点測量 基準点測量	2級 3級	2点 5点	岐阜県可児市 助言 H23.5.2 E0009	株式会社林事務所	H23.5.9 H24.3.31
愛知県	知多市 全域	都市計画	数値撮影(デジタル) 数値図化(同時調整含む)	地上画素寸法(10cm) 1000	45.76km <sup>2</sup> 45.76km <sup>2</sup>	愛知県知多市 助言 H23.5.6 E0010	アジア航測株式会社	H23.5.1 H24.3.23
愛知県	豊橋市 一部 豊川市 一部	砂防計画	数値図化	2500	3.48km <sup>2</sup>	愛知県東三河建設事務所 助言 H23.5.2 E0011	株式会社東京建設コンサルタント	H22.10.1 H23.5.31
愛知県	田原市 一部 蒲郡市 一部							
愛知県	碧南市 一部 西尾市 一部	河川管理	水準測量 水準測量	2級 3級	47.2km 44km	中部地方整備局豊橋河川事務所 助言 H23.5.10 E0012	葵コンサルタント株式会社	H23.5.20 H23.7.29
愛知県	安城市 一部 岡崎市 一部							
静岡県	静岡市 一部	土地改良	基準点測量 基準点測量	2級 3級	3点 2点	牛妻森谷沢土地改良事業共同施行 助言 H23.5.17 E0013	株式会社フジヤマ	H23.3.21 H26.3.20
静岡県	御前崎市 全域	固定資産	数値図化(同時調整含む) 数値撮影(デジタル) 写真地図作成(デジタルオルソ)	その他 地上画素寸法(16cm) 1000	65.58km <sup>2</sup> 65.58km <sup>2</sup> 65.58km <sup>2</sup>	静岡県御前崎市 助言 H23.5.17 E0014	株式会社フジヤマ	H23.5.14 H24.3.21
静岡県	富士市 一部	都市計画	数値図化(同時調整含む) 数値撮影(デジタル) 修正測量	その他 地上画素寸法(12cm) 2500	232.32km <sup>2</sup> 232.32km <sup>2</sup> 232.32km <sup>2</sup>	静岡県富士市 助言 H23.5.20 E0015	株式会社パスコ	H23.4.28 H24.12.14
岐阜県	羽島市 全域	都市計画	数値図化(同時調整含む) 数値撮影(デジタル) 修正測量	2500 地上画素寸法(18cm) 2500	53.64km <sup>2</sup> 53.64km <sup>2</sup> 53.64km <sup>2</sup>	岐阜県羽島市 助言 H23.5.24 E0016	中日本航空株式会社	H23.5.20 H24.3.16
岐阜県	関ヶ原町 一部	固定資産	数値図化(同時調整含む) モノクロ撮影(フィルム)	1000 地上画素寸法(12cm)	37.92km <sup>2</sup> 37.92km <sup>2</sup>	岐阜県関ヶ原町 助言 H23.5.24 E0017	朝日航洋株式会社	H23.5.1 H24.3.31
愛知県	安城市 全域	都市計画	修正測量 修正測量	2500 1000	75.4km <sup>2</sup> 10.6km <sup>2</sup>	愛知県安城市 助言 H23.5.23 E0018	アジア航測株式会社	H23.4.26 H24.3.21
三重県	尾鷲市 一部	砂防計画	数値図化	2500	9.26km <sup>2</sup>	三重県尾鷲建設事務所 助言 H23.5.24 E0019	国際航業株式会社	H23.5.2 H23.10.7
三重県	尾鷲市 一部	砂防計画	数値図化	2500	16.66km <sup>2</sup>	三重県尾鷲建設事務所 助言 H23.5.24 E0020	国際航業株式会社	H23.5.2 H23.11.28
愛知県	岡崎市 一部	道路計画	基準点測量 基準点測量	3級 4級	1点 51点	愛知県西三河建設事務所 助言 H23.5.24 E0021	東洋技研コンサルタント株式会社	H23.5.30 H23.8.31
岐阜県	本巣市 一部	道路管理	修正測量	1000	5.4km	岐阜県本巣市 助言 H23.5.25 E0022	株式会社帝国建設コンサルタント	H23.5.20 H24.3.23
愛知県	知多市 全域	都市計画	修正測量	2500	45.76km <sup>2</sup>	愛知県知多市 助言 H23.5.25 E0023	アジア航測株式会社	H23.5.13 H23.12.26
岐阜県	北方町 全域	固定資産	数値撮影(デジタル) 同時調整 写真地図作成(デジタルオルソ)	地上画素寸法(12cm) 1000 1000	5.17km <sup>2</sup> 5.17km <sup>2</sup> 5.17km <sup>2</sup>	岐阜県北方町 助言 H23.5.25 E0024	アジア航測株式会社	H23.5.24 H24.3.20
愛知県	日進市 全域	固定資産	数値図化(同時調整含む) 数値撮影(デジタル)	500 地上画素寸法(6cm)	34.9km <sup>2</sup> 34.9km <sup>2</sup>	愛知県日進市 助言 H23.5.30 E0025	株式会社パスコ	H23.4.1 H24.3.31
静岡県	湖西市 全域	固定資産	数値撮影(デジタル) 数値図化(同時調整含む)	地上画素寸法(12cm) 1000	68.55km <sup>2</sup> 68.55km <sup>2</sup>	静岡県湖西市 助言 H23.6.2 E0026	朝日航洋株式会社	H23.4.28 H23.8.31
愛知県	あま市 一部	土地区画整理	基準点測量	4級	66点	愛知県あま市 助言 H23.6.2 E0027	中央コンサルタンツ株式会社	H23.5.31 H24.3.28



岐阜県	垂井町 全域	固定資産	数値撮影(デジタル) 同時調整 写真地図作成(デジタル オルソ)	地上画素寸法 (12cm)  1000	57.14km <sup>2</sup> 57.14km <sup>2</sup> 57.14km <sup>2</sup>	岐阜県垂井町 助言 H23.6.2 E0028	アジア航測株式会社	H23.5.27 H24.3.20
愛知県	蟹江町 一部	土地区画 整理	基準点測量 基準点測量	3級 4級	5点 87点	蟹江今駅北特定土地区画整理 組合 助言 H23.6.2 E0029	玉野総合コンサルタント 株式会社	H23.5.21 H24.3.16
愛知県	あま市 全域	都市計画	数値図化(同 時調整含む) 数値撮影(デ ジタル)	1000 地上画素寸法 (10cm)	27.59km <sup>2</sup> 27.59km <sup>2</sup>	愛知県あま市 助言 H23.6.7 E0030	アジア航測株式会社	H23.5.26 H24.3.16
愛知県	豊川市 全域	都市計画	数値図化 数値図化	1000 2500	26.75km <sup>2</sup> 133.88km <sup>2</sup>	愛知県豊川市 助言 H23.6.7 E0031	アジア航測株式会社	H23.4.28 H24.3.23
愛知県	豊田市 一部	土地区画 整理	基準点測量 基準点測量	3級 4級	3点 16点	(仮称)豊田東山土地区画整理 組合 助言 H23.6.13 E0032	株式会社つかもと	H23.6.2 H23.8.30
愛知県	豊橋市 一部	その他	基準点測量	2級	1点	愛知県豊橋市 助言 H23.6.13 E0033	株式会社大地コンサル タント	H23.5.9 H24.2.29
静岡県	牧之原市 一部	その他	水準測量	3級	7km 2点	農林水産省関東農政局大井川 用水農業水利事業所 助言 H23.6.17 E0034	大鐘測量設計株式会社	H23.6.13 H23.7.22
静岡県	静岡市 一部	土地区画 整理	基準点測量 基準点測量 その他の応用 測量	3級 4級 出来形確認測量	1点 8点 0.12km <sup>2</sup>	静岡市蒲原六番向道上土地区 画整理組合 助言 H23.6.22 E0035	昭和設計株式会社	H23.4.5 H24.3.31
静岡県	富士市 一部 富士川町 一部	道路計画	基準点測量 復旧測量(基 準点)	2級 2級	9点 5点	中日本高速道路株式会社東京 支社富士工事事務所 助言 H23.6.22 E0036	第一復建株式会社	H23.5.16 H23.10.26
岐阜県	各務原市 全域	都市計画	数値図化(同 時調整含む) 数値撮影(デ ジタル) 修正測量 修正測量	1000 地上画素寸法: 16cm 1000 2500	87.8km <sup>2</sup> 87.8km <sup>2</sup> 67.8km <sup>2</sup> 87.8km <sup>2</sup>	岐阜県各務原市 助言 H23.6.27 E0037	株式会社帝国建設コン サルタント	H23.6.13 H24.3.31
岐阜県	山県市 全域	都市計画	直接定位計 算 数値撮影(デ ジタル)	1000 地上画素寸法: 18cm	222.04km <sup>2</sup> 222.04km <sup>2</sup>	岐阜県山県市 助言 H23.6.27 E0038	アジア航測株式会社	H23.6.6 H23.10.31
岐阜県	大垣市 一部	固定資産	数値図化(同 時調整含む) 数値撮影(デ ジタル)	1000 地上画素寸法: 9cm	159.84km <sup>2</sup> 159.84km <sup>2</sup>	岐阜県大垣市 助言 H23.6.27 E0039	朝日航洋株式会社	H23.6.3 H24.3.31
愛知県	新城市 全域	道路管理	数値図化(同 時調整含む) 数値撮影(デ ジタル) 写真地図作 成(デジタル オルソ)	1000 地上画素寸法: 1 2cm 1000	499km <sup>2</sup> 499km <sup>2</sup> 499km <sup>2</sup>	愛知県新城市 助言 H23.6.27 E0040	アジア航測株式会社	H23.6.17 H24.3.31
岐阜県	白川村 一部	固定資産	数値図化(同 時調整含む) 数値撮影(デ ジタル)	1000 地上画素寸法: 1 0cm	47.71km <sup>2</sup> 47.71km <sup>2</sup>	岐阜県白川村 助言 H23.6.27 E0041	株式会社パスコ 株式会社パスコ	H23.5.20 H23.12.27
岐阜県	揖斐川町 一部	固定資産	数値図化(同 時調整含む) 数値撮影(デ ジタル)	1000 地上画素寸法: 1 2cm	248.16km <sup>2</sup> 248.16km <sup>2</sup>	岐阜県揖斐川町 助言 H23.6.27 E0042	朝日航洋株式会社	H23.6.8 H23.11.30
静岡県	藤枝市 一部	都市計画	数値図化 修正測量	2500 2500	1.77km <sup>2</sup> 32.66km <sup>2</sup>	静岡県藤枝市 助言 H23.6.27 E0043	アジア航測株式会社	H23.6.9 H24.2.15
愛知県	阿久比町 全域	都市計画	修正測量 地図編集	2500 10000	23.94km <sup>2</sup> 23.94km <sup>2</sup>	愛知県阿久比町 助言 H23.6.27 E0044	中日本航空測量株式会 社	H23.6.3 H24.3.21
愛知県	日進市 一部	土地区画 整理	基準点測量	4級	18点	日進平池土地区画整理組合 助言 H23.6.27 E0045	愛知県経済農業協同組 合連合会	H23.6.30 H23.8.29
岐阜県	神戸町 全域	固定資産	数値撮影(デ ジタル) 数値図化(同 時調整含む)	地上画素寸法: 10cm 1000	18.77km <sup>2</sup> 18.77km <sup>2</sup>	岐阜県神戸町 助言 H23.6.29 E0046	株式会社パスコ	H23.6.20 H24.3.16
愛知県	阿久比町 全域	固定資産	数値図化(同 時調整含む) 数値撮影(デ ジタル)	500 地上画素寸法: 1 0cm	24km <sup>2</sup> 24km <sup>2</sup>	愛知県阿久比町 助言 H23.6.29 E0047	株式会社カナエジオマ チックス	H23.5.27 H23.12.20
愛知県	犬山市 一部	都市計画	基準点測量	4級	20点	愛知県犬山市 助言 H23.7.1 E0048	株式会社石田技術コン サルタント	H23.6.22 H23.12.28
静岡県	焼津市 一部	土地区画 整理	基準点測量 基準点測量	3級 4級	1点 84点	静岡県焼津市 助言 H23.7.7 E0049	玉野総合コンサルタント 株式会社	H23.7.10 H24.3.9
愛知県	名古屋市 一部	総合計画	基準点測量 基準点測量	4級 2級	11.6km <sup>2</sup> 3点	愛知県名古屋市 助言 H23.7.7 E0050	株式会社帝国建設コン サルタント 株式会社朝日設計事務 所 中部復建株式会社 三協調査設計株式会社 株式会社新日 株式会社大増コンサル タント	H23.8.1 H24.3.31
静岡県	静岡市 一部	土地区画 整理	基準点測量 水準測量 水準測量	4級 3級 4級	500点 11.9km 34.2km	静岡県静岡市 助言 H23.7.7 E0051	昭和設計株式会社	H23.7.1 H23.12.16
愛知県	名古屋市 一部	都市計画	基準点測量	4級	15点	愛知県名古屋市 助言 H23.7.7 E0052	藤コンサル株式会社	H23.7.11 H23.7.29
愛知県	岩倉市 全域	都市計画	数値図化(同 時調整含む) 数値撮影(デ ジタル) 数値図化 修正測量	1000 地上画素寸法: 1 2cm 1000 2500	10.49km <sup>2</sup> 10.49km <sup>2</sup> 1.92km <sup>2</sup> 8.57km <sup>2</sup>	愛知県岩倉市 助言 H23.7.8 E0053	アジア航測株式会社	H23.6.30 H24.3.26
岐阜県	各務原市 一部	その他	用地測量	500/250	0.1km <sup>2</sup>	防衛省東海防衛支局 助言 H23.7.8 E0054	株式会社朝日工営	H23.6.28 H23.8.10
静岡県	磐田市 全域	都市計画	修正測量 修正測量	2500 1000(道路部)	164.08km <sup>2</sup> 164.08km <sup>2</sup>	静岡県磐田市 助言 H23.7.8 E0055	国際航業株式会社	H23.5.31 H23.12.15

岐阜県	全域	総合計画	修正測量 修正測量 修正測量	1000 2500 5000	210.4km <sup>2</sup> 512.7km <sup>2</sup> 651km <sup>2</sup>	岐阜県 助言 H23.7.12 E0056	株式会社帝国建設コン サルタント	H23.8.24 H24.1.12
岐阜県	美濃加茂市 全域	総合計画	数値図化(同 時調整含む) 数値撮影(デ ジタル) 写真図	1000 地上画素寸法:1 6cm 1000	74.81km <sup>2</sup> 74.81km <sup>2</sup> 74.81km <sup>2</sup>	岐阜県美濃加茂市 助言 H23.7.8 E0057	中日本航空株式会社	H23.6.30 H23.12.31
三重県	御浜町 一部	土地改良	基準点測量 基準点測量	3級 4級	4点 7点	三重県御浜町 助言 H23.7.12 E0058	三重県土地改良事業団 体連合会	H23.6.27 H24.3.31
三重県	伊勢市 一部	その他	基準点測量	3級	5点	三重県伊勢農林水産商工環境 事務所 助言 H23.7.12 E0059	株式会社明和ブラテック	H23.6.13 H23.9.30
静岡県	浜松市 一部	総合計画	基準点測量 基準点測量	2級 3級	3点 4点	静岡県浜松市 助言 H23.7.12 E0060	不二総合コンサルタント 株式会社	H23.7.19 H24.2.29
愛知県	北名古屋 一部	土地区画 整理	基準点測量	4級	21点	愛知県北名古屋 一部 助言 H23.7.12 E0061	玉野総合コンサルタント 株式会社	H23.6.25 H24.3.12
愛知県	刈谷市 一部	都市計画	修正測量	2500	0.05km <sup>2</sup>	愛知県刈谷市 助言 H23.7.13 E0062	アジア航測株式会社	H23.7.11 H24.2.29
岐阜県	下呂市 一部	土地改良	基準点測量 基準点測量 基準点測量	2級 3級 4級	1点 2点 13点	岐阜県下呂市 助言 H23.7.19 E0063	エヌエス測量有限公司	H23.7.15 H23.11.21
愛知県	稲沢市 一部	その他	基準点測量	4級	143点	稲沢市土地改良区 助言 H23.7.21 E0064	株式会社名邦テクノ	H23.7.19 H24.2.29
岐阜県	海津市 全域	固定資産	数値図化(同 時調整含む) 数値撮影(デ ジタル)	1000 地上画素寸法:1 0cm	112.31km <sup>2</sup> 112.31km <sup>2</sup>	岐阜県海津市 助言 H23.7.21 E0065	株式会社パスコ	H23.7.14 H24.3.26
愛知県	津島市 全域 瀬戸市 全域	その他	修正測量	2500	481.2km <sup>2</sup>	愛知県 助言 H23.7.22 E0066	玉野総合コンサルタント 株式会社	H23.4.25 H24.3.12
愛知県	東海市 全域 小牧市 全域							
愛知県	豊明市 全域 高浜市 全域							
愛知県	北名古屋 全域 日進市 全域							
愛知県	東郷町 全域 みよし市 全域							
愛知県	豊山町 全域 長久手町 全域							
愛知県	扶桑町 全域 大口町 全域							
愛知県	美浜町 全域							
静岡県	富士市 一部	固定資産	数値撮影(デ ジタル) 数値図化(同 時調整含む) 写真地図作 成(デジタル オルソ)	地上画素寸法:2 0cm 2500レベル	217.82km <sup>2</sup> 217.82km <sup>2</sup> 217.82km <sup>2</sup>	静岡県富士市 助言 H23.7.22 E0067	株式会社パスコ	H23.6.16 H24.2.29
愛知県	犬山市 一部 扶桑町 一部	地盤変動 調査	水準測量 復旧測量(水 準)	1級	357km <sup>2</sup> 1点	愛知県 助言 H23.7.26 E0068	藤コンサル株式会社	H23.8.1 H24.2.29
愛知県	尾西市 一部 木曾川町 一部							
愛知県	一宮市 一部 江南市 一部							
愛知県	祖父江町 一部 平和町 一部							
愛知県	小牧市 一部 岩倉市 一部							
愛知県	師勝町 一部 西春町 一部							
愛知県	春日井市 一部 稲沢市 一部							
愛知県	佐屋町 一部 立田村 一部							
愛知県	北名古屋 一部 豊山町 一部							
愛知県	十四山村 一部 弥富町 一部							
愛知県	津島市 一部 大治町 一部							
愛知県	津島市 一部 大治町 一部							
愛知県	愛西市 一部 蟹江町 一部							
愛知県	八開村 一部 佐織町 一部							
愛知県	弥富市 一部 飛島村 一部							
愛知県	西尾市 一部 岡崎市 一部							
岐阜県	多治見市 全域	都市計画	修正測量	2500	91.24km <sup>2</sup>	岐阜県多治見市 助言 H23.7.27 E0069	株式会社帝国建設コン サルタント	H23.8.1 H24.3.30
岐阜県	瑞浪市 一部	ほ場整備	基準点測量 基準点測量	3級 4級	7点 30点	岐阜県東濃農林事務所 助言 H23.7.27 E0070	岐阜県土地改良事業団 体連合会	H23.8.5 H24.3.26
愛知県	弥富市 一部 十四山村 一部	土地改良	基準点測量	2級	3点	鍋田土地改良区 助言 H23.7.27 E0071	愛知県土地改良事業団 体連合会	H23.8.1 H24.1.31
愛知県	弥富町 一部							
愛知県	あま市 全域	都市計画	数値図化 修正測量 修正測量 その他	1000 1000 2500 2500	2.7km <sup>2</sup> 1.04km <sup>2</sup> 23.85km <sup>2</sup> 19.2km <sup>2</sup>	愛知県あま市 助言 H23.7.27 E0072	アジア航測株式会社	H23.7.20 H24.3.16
静岡県	磐田市 一部	土地区画 整理	基準点測量 基準点測量	3級 4級	2点 24点	磐田市豊岡駅前土地区画整理 組合 助言 H23.8.1 E0073	株式会社サン設計	H23.7.21 H23.10.15
静岡県	浜松市 一部 天竜市 一部	その他	基準点測量	4級	8点	防衛省南関東防衛局 助言 H23.8.1 E0074	株式会社湘南	H23.7.11 H24.1.31
静岡県	浜北市 一部 春野町 一部							
静岡県	龍山村 一部 佐久間町 一部							
静岡県	水窪町 一部 可美村 一部							
静岡県	舞阪町 一部 雄踏町 一部							
静岡県	細江町 一部 引佐町 一部							
静岡県	三ヶ日町 一部							
岐阜県	笠松町 一部	都市計画	基準点測量	2級	1点	岐阜県笠松町 助言 H23.8.4 E0075	株式会社帝国建設コン サルタント	H23.7.25 H23.11.30
静岡県	浜松市 一部	道路管理	数値図化	500	0.32km <sup>2</sup>	静岡県浜松市 助言 H23.8.3 E0076	株式会社フジヤマ	H23.8.8 H24.3.9

愛知県	春日井市 一部 名古屋市 一部	道路管理	数値図化	500	2.71km <sup>2</sup>	中部地方整備局名古屋国道事務所 助言 H23.8.4 E0077	内外エンジニアリング株式会社	H23.6.29 H24.1.31
愛知県	犬山市 一部 小牧市 一部							
愛知県	豊橋市 一部 一宮市 一部							
愛知県	弥富市 一部 豊川市 一部							
愛知県	安城市 一部 知立市 一部							
愛知県	豊田市 一部 岡崎市 一部							
愛知県	東海市 一部 清須市 一部							
愛知県	豊山町 一部 大口町 一部							
愛知県	東郷町 一部							
静岡県	袋井市 一部	その他	基準点測量	3級	4点	袋井地域土地開発公社 助言 H23.8.8 E0078	株式会社東日	H23.8.10 H24.2.29
愛知県	春日井市 一部	土地区画整理	基準点測量 水準測量	3級 3級	6点 6.9km	愛知県春日井市 助言 H23.8.8 E0079	株式会社つかもと	H23.7.26 H24.3.23
静岡県	富士宮市 一部	道路計画	復旧測量(基準点) 基準点測量 基準点測量	2級 1級 2級	3点 1点 5点	中日本高速道路株式会社東京支社沼津工事事務所 助言 H23.8.8 E0080	サンコーコンサルタント株式会社	H23.7.28 H23.10.13
静岡県	御殿場市 一部	道路計画	水準測量 水準測量	2級 3級	6.5km 3点 3km 2点	中日本高速道路株式会社東京支社沼津工事事務所 助言 H23.8.8 E0081	株式会社オオバ	H23.5.12 H24.5.5
愛知県	長久手町 一部	総合計画	基準点測量	3級	25点	愛知県長久手市 助言 H23.8.9 E0082	株式会社中測技研	H23.8.8 H23.12.20
岐阜県	関市 全域	固定資産	数値図化(同時調整含む) 数値撮影(デジタル) 写真地図作成(デジタル オルソ)	1000 地上画素寸法 14cm 1000	472.84km <sup>2</sup> 472.84km <sup>2</sup> 472.84km <sup>2</sup>	岐阜県関市 助言 H23.8.9 E0083	アジア航測株式会社	H23.10.1 H24.3.20
愛知県	西尾市 全域	都市計画	修正測量	2500(道路・家 屋1000)	160.34km <sup>2</sup>	愛知県西尾市 助言 H23.11.4 E0084	国際航業株式会社	H23.7.20 H24.3.20
愛知県	岡崎市 一部 幸田町 一部	砂防計画	数値図化	2500	1.05km <sup>2</sup>	愛知県西三河建設事務所 助言 H23.8.11 E0085	株式会社日建技術コンサル タント	H22.10.7 H23.10.31
愛知県	岡崎市 一部 西尾市 一部	砂防計画	数値図化	2500	5.3km <sup>2</sup>	愛知県西三河建設事務所 助言 H23.8.11 E0086	国際航業株式会社	H22.8.5 H23.10.31
愛知県	幸田町 一部							
岐阜県	瑞穂市 全域	固定資産	数値図化(同時調整含む) 数値撮影(デジタル) 写真地図作成(デジタル オルソ)	1000 地上画素寸法:1 2cm 1000	28.19km <sup>2</sup> 28.19km <sup>2</sup> 28.19km <sup>2</sup>	岐阜県瑞穂市 助言 H23.8.11 E0087	アジア航測株式会社	H23.11.1 H24.3.20
愛知県	北名古屋市 一部	土地区画整理	基準点測量 基準点測量 基準点測量 水準測量	2級 3級 4級 3級	1点 11点 222点 6.5km	愛知県北名古屋市 助言 H23.8.12 E0088	中央コンサルタンツ株式 会社	H23.8.22 H24.3.12
岐阜県	本巣市 一部	固定資産	数値撮影(デジタル) 写真地図作成(デジタル オルソ)	地上画素寸 法:14cm 1000	133.44km <sup>2</sup> 133.44km <sup>2</sup>	岐阜県本巣市 助言 H23.8.19 E0089	アジア航測株式会社	H23.10.1 H24.3.20
三重県	全域	総合計画	数値撮影(デジタル) 数値図化(同時調整含む) 写真地図作成(デジタル オルソ) その他	地上画素寸 法:15cm 1000 2500 2500(DTM)	4574.89km <sup>2</sup> 4574.89km <sup>2</sup> 4574.89km <sup>2</sup> 4574.89km <sup>2</sup>	三重県自治会館組合 助言 H23.8.22 E0090	国際航業株式会社 中日本航空株式会社	H23.8.18 H24.6.29
愛知県	東郷町 全域	道路管理	修正測量	1000	0.04km <sup>2</sup>	愛知県東郷町 助言 H23.8.22 E0091	中日本航空測量株式会 社	H23.8.22 H24.3.15
愛知県	武豊町 一部	土地区画整理	基準点測量 基準点測量	3級 4級	4点 81点	武豊富貴西側特定土地区画整 理組合 助言 H23.8.24 E0092	中央コンサルタンツ株式 会社	H23.8.22 H23.9.30
愛知県	常滑市 一部	土地区画整理	基準点測量	3級	2点	愛知県常滑市 助言 H23.8.24 E0093	中央コンサルタンツ株式 会社	H23.8.22 H23.8.31
岐阜県	大野町 全域	都市計画	修正測量 地図編集	1000 2500	34.18km <sup>2</sup> 34.18km <sup>2</sup>	岐阜県大野町 助言 H23.8.24 E0094	中日本航空株式会社	H23.8.5 H24.3.16
岐阜県	高山市 一部	砂防計画	数値図化 修正測量	2500 2500	83.74km <sup>2</sup> 16.86km <sup>2</sup>	北陸地方整備局神通川水系砂 防事務所 助言 H23.9.8 E0095	中日本航空株式会社	H23.7.21 H24.1.31
愛知県	知多市 一部	河川計画	基準点測量 基準点測量	2級 3級	1点 1点	愛知県知多建設事務所 助言 H23.8.30 E0096	株式会社帝国建設コン サルタント	H23.8.29 H24.3.19
静岡県	森町 一部	河川計画	基準点測量 基準点測量 基準点測量	2級 3級 4級	3点 9点 36点	静岡県袋井土木事務所 助言 H23.8.30 E0097	昭和設計株式会社	H23.8.29 H23.9.30
愛知県	豊橋市 一部	都市計画	基準点測量	3級	4点	愛知県豊橋市 助言 H23.8.30 E0098	栄土地測量設計株式会 社	H23.7.26 H23.12.28
静岡県	三島市 一部	道路管理	基準点測量 基準点測量	3級 4級	19点 329点	中部地方整備局沼津河川国道 事務所 助言 H23.9.6 E0099	伸東測量設計株式会 社	H23.8.30 H24.3.16
愛知県	稲沢市 一部	土地区画整理	基準点測量 基準点測量 水準測量	3級 4級 3級	3点 24点 1.7km	愛知県稲沢市 助言 H23.9.6 E0100	財団法人愛知県都市整 備協会	H23.9.5 H23.11.30
愛知県	豊橋市 一部	河川計画	基準点測量 基準点測量	2級 3級	1点 2点	愛知県豊橋市 助言 H23.9.6 E0101	株式会社三河建設コン サルタント	H23.9.1 H24.1.31
愛知県	豊橋市 一部	河川計画	基準点測量 基準点測量	2級 3級	1点 2点	愛知県豊橋市 助言 H23.9.6 E0102	株式会社三河建設コン サルタント	H23.9.1 H24.1.31
静岡県	伊豆市 一部	土地改良	基準点測量 基準点測量	1級 3級	3点 3点	静岡県伊豆市 助言 H23.9.6 E0103	協和コンサルタンツ株式 会社	H23.6.6 H24.3.22

三重県	鈴鹿市 一部	土地改良	基準点測量 基準点測量	2級 3級	3点 12点	三重県鈴鹿市 助言 H23.9.6 E0104	株式会社北斗エス・イー シー	H23.9.1 H24.3.10
愛知県	名古屋市 一部	総合計画	基準点測量	3級	1点	愛知県名古屋市 助言 H23.9.6 E0105	東洋測量設計株式会社	H23.9.1 H23.10.31
静岡県	伊豆の国市 一部	総合計画	基準点測量 基準点測量	1級 2級	3点 7点	静岡県伊豆の国市 助言 H23.9.6 E0106	協和コンサルタント株式 会社	H23.5.19 H23.12.16
愛知県	東海市 一部 名古屋市 一部	地盤変動 調査	水準測量	1級	105km	愛知県名古屋港管理組合 助言 H23.9.7 E0107	株式会社中建	H23.10.1 H24.3.9
愛知県	弥富市 一部 知多市 一部							
愛知県	飛島村 一部							
愛知県	稲沢市 一部 愛西市 一部 祖父江町 一部 平和町 一部 佐屋町 一部 立田村 一部 八開村 一部 佐織町 一部	河川管理	水準測量	1級	185km	中部地方整備局木曾川下流河 川事務所 助言 H23.9.9 E0108	三重測量設計株式会社	H23.10.1 H24.3.16
愛知県	弥富市 一部 十四山村 一部							
岐阜県	羽島市 一部 海津市 一部 海津町 一部 平田町 一部							
岐阜県	南濃町 一部 長島町 一部 多度町 一部 輪之内町 一部							
三重県	桑名市 一部 木曾岬町 一部							
岐阜県	関ヶ原町 一部 揖斐川町 一部	砂防計画	航空レーザ測 量	その他	243.5km <sup>2</sup>	中部地方整備局越美山系砂防 事務所 助言 H23.9.16 E0109	中日本航空株式会社	H23.8.18 H24.2.15
岐阜県	大垣市 一部							
静岡県	富士市 一部	河川管理	水準測量	2級	2.3km	関東地方整備局甲府河川国道 事務所 助言 H23.9.13 E0110	株式会社富士測量事務 所	H23.4.8 H24.3.31
愛知県	江南市 一部	道路管理	修正測量	1000	0.29km <sup>2</sup>	愛知県江南市 助言 H23.9.20 E0111	アジア航測株式会社	H23.9.1 H24.3.16
愛知県	美浜町 一部	道路管理	修正測量	1000	29.5km	愛知県美浜町 助言 H23.9.20 E0112	中日本航空測量株式会 社	H23.10.1 H24.2.28
岐阜県	各務原市 一部	土地区画 整理	基準点測量 基準点測量	3級 4級	2点 8点	岐阜県各務原市 助言 H23.9.16 E0113	大同コンサルタンツ株式 会社	H23.9.12 H23.11.18
愛知県	名古屋市 一部	総合計画	基準点測量	4級	0.1km <sup>2</sup>	愛知県名古屋市 助言 H23.9.16 E0114	株式会社名邦テクノ	H23.9.15 H23.11.30
静岡県	浜松市 一部	河川管理	基準点測量	2級	2点	中部地方整備局浜松河川国道 事務所 助言 H23.9.22 E0115	服部エンジニア株式会社	H23.9.15 H23.11.30
愛知県	東郷町 一部	土地区画 整理	基準点測量 基準点測量 水準測量	2級 3級 3級	3点 15点 8km	愛知県東郷町 助言 H23.9.22 E0116	株式会社オオバ	H23.10.1 H24.3.16
愛知県	新城市 一部	砂防計画	数値図化	2500	1.124km <sup>2</sup>	愛知県新城設楽建設事務所 助言 H23.9.26 E0117	株式会社パスコ	H23.7.20 H24.2.29
愛知県	東栄町 一部 豊根村 一部	砂防計画	数値図化	2500	1.37km <sup>2</sup>	愛知県新城設楽建設事務所 助言 H23.9.26 E0118	アジア航測株式会社	H23.7.14 H24.2.29
愛知県	設楽町 一部							
愛知県	犬山市 一部 小牧市 一部	道路管理	数値図化 水準測量	1000 簡級	1.05km <sup>2</sup> 2.3km	中部地方整備局愛知国道事務 所	株式会社メイホーエンジ ニアリング	H23.8.11 H23.12.21
愛知県	豊橋市 一部	土地改良	基準点測量 基準点測量 基準点測量 水準測量	2級 3級 4級 3級	5点 2点 69点 8.4km	水資源機構豊川用水総合事業 所 助言 H23.10.3 E0120	株式会社東海コンサルタ ンツ 株式会社アクアテルス	H23.9.27 H24.3.14
静岡県	裾野市 一部	その他	基準点測量 基準点測量	3級 4級	2点 7点	防衛省南関東防衛局 助言 H23.10.4 E0121	株式会社カワコン	H23.8.3 H24.1.31
三重県	名張市 一部	総合計画	基準点測量	3級	3点	三重県名張市 助言 H23.10.4 E0122	株式会社上智	H23.9.28 H24.3.31
愛知県	一宮市 一部	その他	基準点測量	3級	2点	愛知県一宮市 助言 H23.10.6 E0123	コムワークスエンジニアリ ング株式会社	H23.10.11 H23.11.10
三重県	桑名市 一部 木曾岬町 一部 多度町 一部 長島町 一部	地盤変動 調査	水準測量	1級	113km	三重県 助言 H23.10.6 E0124	三重測量設計株式会社	H23.10.3 H24.3.16
三重県	朝日町 一部 川越町 一部							
三重県	四日市市 一部 楠町 一部							
愛知県	みよし市 全域	固定資産	数値撮影(デ ジタル) 数値図化(同 時調整含む)		地上画素寸法: 13.3cm 1000	愛知県みよし市 助言 H23.10.4 E0125	株式会社パスコ	H23.8.15 H24.3.26
愛知県	一宮市 一部	総合計画	基準点測量	3級	1点	愛知県一宮市 助言 H23.10.6 E0126	株式会社三愛設計	H23.8.11 H23.11.30
愛知県	一宮市 一部	総合計画	基準点測量	3級	1点	愛知県一宮市 助言 H23.10.6 E0127	株式会社三愛設計	H23.8.27 H23.9.30
静岡県	静岡市 一部	砂防計画	航空レーザ測 量	1m/5mメッシュ	217km <sup>2</sup>	中部地方整備局静岡河川事務 所 助言 H23.10.5 E0128	中日本航空株式会社	H23.9.9 H24.3.23
愛知県	知多市 一部	道路管理	修正測量	1000	0.06km <sup>2</sup>	愛知県知多市 助言 H23.10.6 E0129	アジア航測株式会社	H23.10.3 H24.3.23
静岡県	御殿場市 一部	土地改良	基準点測量 基準点測量	2級 3級	1点 2点	富士裾野東部土地改良区 助言 H23.10.7 E0130	静岡県土地改良事業団 体連合会	H23.7.29 H24.2.10
愛知県	豊橋市 一部	都市計画	基準点測量 基準点測量	2級 3級	3点 4点	愛知県豊橋市 助言 H23.10.7 E0131	栄土地測量設計株式会 社	H23.9.7 H24.1.31
静岡県	富士宮市 一部	土地改良	基準点測量	3級	3点	静岡県富士農林事務所 助言 H23.10.7 E0132	静岡県土地改良事業団 体連合会	H23.8.24 H24.3.16
愛知県	春日井市 一部	土地区画 整理	基準点測量 基準点測量	3級 4級	12点 161点	愛知県春日井市 助言 H23.10.7 E0133	玉野総合コンサルタント 株式会社	H23.10.11 H24.3.15
静岡県	掛川市 全域 袋井市 全域	固定資産	数値撮影(デ ジタル) 数値図化(同 時調整含む)		地上画素寸法: 6cm 1000	静岡県袋井市 助言 H23.10.13 E0134	株式会社パスコ	H23.11.1 H24.3.21
愛知県	知立市 一部	その他	基準点測量 基準点測量	2級 3級	1点 1点	愛知県知立建設事務所 助言 H23.10.13 E0135	株式会社協和コンサルタ ンツ	H23.10.1 H24.3.19
三重県	松阪市 一部	砂防計画	数値図化	2500	10.04km <sup>2</sup>	三重県松阪建設事務所 助言 H23.10.13 E0136	株式会社パスコ	H23.10.1 H24.3.26

三重県	松阪市 一部	砂防計画	数値図化	2500	9.32km <sup>2</sup>	三重県松阪建設事務所 助言 H23.10.13 E0137	アジア航測株式会社	H23.10.1 H24.3.26
三重県	松阪市 一部	砂防計画	数値図化	2500	7.48km <sup>2</sup>	三重県松阪建設事務所 助言 H23.10.13 E0138	株式会社パスコ	H23.10.1 H24.3.15
静岡県	御前崎市 全域	都市計画	修正測量	2500	66km <sup>2</sup>	静岡県御前崎市 助言 H23.10.13 E0139	株式会社フジヤマ	H23.9.26 H24.3.16
静岡県	静岡市 一部	土地区画整理	基準点測量	4級	3点	静岡県静岡市 助言 H23.10.13 E0140	玉野総合コンサルタント株式会社	H23.10.20 H24.3.15
愛知県	豊根村 一部	砂防計画	数値図化	2500	0.36km <sup>2</sup>	愛知県新城設楽建設事務所 助言 H23.10.13 E0141	株式会社日建技術コンサルタント	H23.8.25 H23.12.22
三重県	伊賀市 一部	砂防計画	数値図化	2500	7.84km <sup>2</sup>	三重県伊賀建設事務所 助言 H23.10.18 E0142	アジア航測株式会社	H23.10.11 H24.3.26
三重県	伊賀市 一部	砂防計画	数値図化	2500	9.28km <sup>2</sup>	三重県伊賀建設事務所 助言 H23.10.18 E0143	中日本航空株式会社	H23.10.11 H24.3.26
三重県	名張市 一部	その他	基準点測量 基準点測量 路線測量 その他	3級 4級 その他	3点 0.1km <sup>2</sup> 0.6km	三重県伊賀建設事務所 助言 H23.10.17 E0144	有限会社山川測量設計	H23.10.11 H24.1.12
愛知県	大口町 一部	その他	基準点測量	3級	1点	愛知県大口町 助言 H23.10.19 E0145	株式会社名邦テクノ	H23.10.14 H23.12.9
愛知県	名古屋市 一部	地盤変動調査	水準測量	1級	160km	愛知県名古屋市 助言 H23.10.19 E0146	株式会社神田設計	H23.11.1 H24.3.2
岐阜県	岐阜市 一部	道路管理	数値図化 修正測量 修正測量 その他	1000 1000 500 座標変換	0.87km <sup>2</sup> 12.79km 12.79km 8.88km <sup>2</sup>	岐阜県岐阜市 助言 H23.10.19 E0147	アジア航測株式会社	H23.9.12 H24.3.23
愛知県	小牧市 全域	固定資産	数値図化(同時調整含む) 数値撮影(デジタル)	1000 地上画素寸法: 10cm	62.82km <sup>2</sup> 62.82km <sup>2</sup>	愛知県小牧市 助言 H23.10.19 E0148	朝日航洋株式会社	H23.12.1 H24.3.31
愛知県	豊橋市 全域	固定資産	数値撮影(デジタル)	地上画素寸法 14.4cm	261.35km <sup>2</sup>	愛知県豊橋市 助言 H23.10.19 E0149	朝日航洋株式会社	H23.12.1 H24.3.31
愛知県	刈谷市 全域	固定資産	数値図化(同時調整含む) 数値撮影(デジタル)	1000 地上画素寸法: 9cm	50.45km <sup>2</sup> 50.45km <sup>2</sup>	愛知県刈谷市 助言 H23.10.19 E0150	朝日航洋株式会社	H23.12.1 H24.3.23
愛知県	飛島村 一部 弥富市 一部	海岸保全	航空レーザ測量	1m/2m/5m/10m メッシュ	638km <sup>2</sup>	愛知県三河港務所 助言 H23.10.20 E0151	アジア航測株式会社	H23.10.17 H24.3.19
愛知県	東海市 一部 名古屋市 一部							
愛知県	常滑市 一部 知多市 一部							
愛知県	南知多町 一部 美浜町 一部							
愛知県	半田市 一部 武豊町 一部							
愛知県	刈谷市 一部 東浦町 一部							
愛知県	碧南市 一部 高浜市 一部							
愛知県	西尾市 一部 安城市 一部							
愛知県	豊川市 一部 蒲郡市 一部							
愛知県	田原市 一部 豊橋市 一部							
静岡県	焼津市 全域	都市計画	地図編集	2500	70.55km <sup>2</sup>	静岡県焼津市 助言 H23.10.20 E0152	国際航業株式会社	H23.8.31 H24.1.31
愛知県	常滑市 一部 半田市 一部	砂防計画	数値図化	2500	0.49km <sup>2</sup>	愛知県知多建設事務所 助言 H23.10.20 E0153	株式会社日建技術コンサルタント	H23.10.24 H24.2.29
愛知県	阿久比町 一部 知多市 一部							
愛知県	南知多町 一部 東浦町 一部							
愛知県	武豊町 一部 美浜町 一部							
静岡県	掛川市 全域	総合計画	数値図化(同時調整含む) 数値撮影(デジタル)	1000 地上画素寸法: 16cm	265.63km <sup>2</sup> 265.63km <sup>2</sup>	静岡県掛川市 助言 H23.10.20 E0154	株式会社パスコ	H23.11.1 H24.9.28
愛知県	豊川市 一部	道路管理	修正測量 修正測量	500 1000	0.03km <sup>2</sup> 0.53km <sup>2</sup>	愛知県豊川市 助言 H23.10.24 E0155	アジア航測株式会社	H23.10.6 H24.3.23
愛知県	東浦町 一部	道路管理	修正測量	1000	0.054km <sup>2</sup>	愛知県東浦町 助言 H23.10.24 E0156	アジア航測株式会社	H23.10.6 H24.3.9
愛知県	名古屋市 一部	道路管理	数値図化	500	0.894km <sup>2</sup>	中部地方整備局愛知国道事務所 助言 H23.10.25 E0157	中日本航空株式会社	H23.10.5 H24.2.29
三重県	四日市市 一部	総合計画	基準点測量	3級	1点	三重県四日市市 助言 H23.10.31 E0158	株式会社プラスデザイン	H23.10.17 H23.11.30
岐阜県	瑞穂市 一部 大垣市 一部	地盤変動調査	水準測量	1級	90.7km	中部地方整備局木曾川上流河川事務所 助言 H23.10.31 E0159	大日コンサルタント株式会社	H23.11.1 H24.3.16
岐阜県	養老町 一部 輪之内町 一部							
岐阜県	安八町 一部 海津市 一部							
岐阜県	笠松町 一部 羽島市 一部							
愛知県	稲沢市 一部 愛西市 一部							
愛知県	江南市 一部 一宮市 一部							
静岡県	沼津市 一部	その他	基準点測量	4級	107点	法務省静岡地方方法務局 助言 H23.10.31 E0160	公益社団法人静岡県公共嘱託登記土地家屋調査士協会	H23.8.31 H24.3.31
愛知県	半田市 一部	道路計画	基準点測量 基準点測量	2級 3級	5点 3点	愛知県半田市 助言 H23.10.31 E0161	平川登記測量事務所	H23.10.12 H24.3.16
三重県	亀山市 一部	砂防計画	数値図化	2500	6.23km <sup>2</sup>	三重県鈴鹿建設事務所 助言 H23.10.31 E0162	国際航業株式会社	H23.10.24 H24.2.24
愛知県	西尾市 一部	河川計画	基準点測量 水準測量	3級 3級	5点 2.6km	中部地方整備局豊橋河川事務所 助言 H23.10.31 E0163	中部復建株式会社	H23.10.31 H23.12.20



静岡県	菊川市 一部	土地改良	基準点測量	3級	2点	河東砂山土地改良事業共同施行 助言 H23.11.4 E0164	静岡県土地改良事業団体連合会	H23.9.2 H24.3.21
三重県	鈴鹿市 一部	砂防計画	数値図化	2500	8.41km <sup>2</sup>	三重県鈴鹿建設事務所 助言 H23.10.31 E0165	中日本航空株式会社	H23.10.24 H24.2.24
岐阜県	海津市 一部	河川計画	基準点測量	3級	9点	中部地方整備局木曾川下流河川事務所 助言 H23.10.31 E0166	株式会社イビソク	H23.11.1 H24.1.31
愛知県	南知多町 一部	道路管理	修正測量	1000	1.1km	愛知県南知多町 助言 H23.10.31 E0167	中日本航空測量株式会社	H23.11.15 H24.3.16
愛知県	名古屋市 一部	総合計画	基準点測量 水準測量	1級 1級	1点 0.3km	愛知県名古屋市 助言 H23.11.1 E0168	三協調査設計株式会社	H23.11.1 H24.1.31
愛知県	名古屋市 一部	総合計画	水準測量	1級	33.7km	愛知県名古屋市 助言 H23.11.1 E0169	株式会社大増コンサルタンツ	H23.12.1 H24.3.31
愛知県	清須市 一部	土地地区画整理	基準点測量	その他(境界測量)	0.1km <sup>2</sup>	都市再生機構中部支社 助言 H23.11.4 E0170	柴山コンサルタント株式会社	H23.10.31 H24.2.29
静岡県	浜松市 一部	宅地開発	基準点測量	3級	2点	静岡県企業局西部事務所 助言 H23.11.4 E0171	不二総合コンサルタント株式会社	H23.11.1 H24.3.20
愛知県	西尾市 一部	土地改良	基準点測量	2級	2点	愛知県西三河農林水産事務所 助言 H23.11.4 E0172	愛知県土地改良事業団体連合会	H23.11.10 H24.3.12
愛知県	岡崎市 一部	道路計画	基準点測量 基準点測量 基準点測量	1級 2級 3級	3点 3点 5点	愛知県岡崎市 助言 H23.11.4 E0173	株式会社エイト日本技術開発	H23.11.1 H24.3.26
静岡県	湖西市 一部	総合計画	基準点測量	1級	1点	静岡県湖西市 助言 H23.11.4 E0174	株式会社フジヤマ	H23.10.31 H23.11.30
静岡県	沼津市 全域	固定資産	数値撮影(デジタル) 航空レーザ測量 写真地図作成(デジタルオルソ)	地上画素寸法: 12cm 2mメッシュ	187.1km <sup>2</sup> 187.1km <sup>2</sup> 187.1km <sup>2</sup>	静岡県沼津市 助言 H23.11.14 E0175	国際航業株式会社	H23.10.31 H24.3.26
愛知県	新城市 一部 豊橋市 一部	土地改良	基準点測量 基準点測量 基準点測量 基準点測量 水準測量	1級 2級 3級 4級 3級	2点 6点 14点 74点 9.5km	水資源機構中部支社豊川用水総合事業部 助言 H23.11.8 E0176	株式会社建設技術研究所 株式会社大建コンサルタント	H23.11.4 H24.3.17
愛知県	日進市 一部	土地地区画整理	基準点測量 基準点測量	3級 4級	1点 45点	日進米野木駅前特定土地地区画整理組合 助言 H23.11.8 E0177	中央コンサルタンツ株式会社	H23.11.7 H24.1.31
岐阜県	海津市 一部	河川計画	復旧測量(基準点) 復旧測量(基準点)	1級 3級	3点 1点	中部地方整備局木曾川上流河川事務所 助言 H23.11.8 E0178	株式会社イビソク	H23.11.1 H24.1.31
静岡県	掛川市 一部	総合計画	基準点測量	3級	4点	静岡県掛川市 助言 H23.11.8 E0179	服部エンジニア株式会社	H23.11.10 H24.1.31
愛知県	一宮市 一部	その他	基準点測量	3級	2点	愛知県一宮市 助言 H23.11.14 E0180	中部復建株式会社	H23.11.1 H24.3.23
静岡県	焼津市 一部	土地地区画整理	基準点測量 基準点測量 水準測量	2級 3級 3級	1点 6点 7.7km	静岡県焼津市 助言 H23.11.14 E0181	中央コンサルタンツ株式会社	H23.11.1 H24.3.23
愛知県	みよし市 一部	道路管理	現地測量(数値地形図作成)	500	0.047km <sup>2</sup>	愛知県みよし市 助言 H23.11.10 E0182	アジア航測株式会社	H23.11.1 H24.3.23
静岡県	函南町 全域	固定資産	数値撮影(デジタル)	地上画素寸法: 16cm	65.13km <sup>2</sup>	静岡県函南町 助言 H23.11.10 E0183	株式会社パスコ	H23.9.15 H24.3.16
三重県	玉城町 一部 津市 一部	地籍調査	基準点測量	補助基準点	41点	国土交通省土地・建設産業局地籍整備課 助言 H23.11.14 E0184	株式会社アスカ	H23.8.5 H23.12.16
三重県	度会町 一部 志摩市 一部							
静岡県	静岡市 一部	道路管理	数値撮影(デジタル) 数値図化	地上画素寸法: 12cm 1000	949km <sup>2</sup> 22.34km <sup>2</sup>	静岡県静岡市 助言 H23.11.14 E0185	株式会社パスコ	H23.10.25 H26.3.31
三重県	四日市市 一部	砂防計画	現地測量(数値地形図作成)	2500	0.21km <sup>2</sup>	三重県四日市建設事務所 助言 H23.11.14 E0186	アジア航測株式会社	H23.10.7 H24.2.13
静岡県	静岡市 一部	都市計画	修正測量 地図編集	2500 10000	20.25km <sup>2</sup> 46.84km <sup>2</sup>	静岡県静岡市 助言 H23.11.18 E0187	株式会社パスコ	H23.9.15 H24.3.16
愛知県	新城市 一部	道路管理	修正測量	1000	3.414km <sup>2</sup>	愛知県新城市 助言 H23.11.18 E0188	アジア航測株式会社	H23.11.11 H24.2.29
愛知県	知立市 一部	土地地区画整理	基準点測量 基準点測量	3級 4級	3点 22点	知立八橋東部土地地区画整理組合 助言 H23.11.21 E0189	愛知県経済農業協同組合連合会	H23.11.18 H24.3.15
岐阜県	中津川市 一部	固定資産	数値撮影(デジタル) 数値図化(同時調整含む)	地上画素寸法: 12cm 1000	390km <sup>2</sup> 390km <sup>2</sup>	岐阜県中津川市 助言 H23.11.18 E0190	株式会社パスコ	H23.10.21 H24.3.31
岐阜県	各務原市 一部	その他	基準点測量	4級	0.1km <sup>2</sup>	防衛省東海防衛支局 助言 H23.11.21 E0191	藤コンサル株式会社	H23.11.16 H24.2.29
愛知県	岡崎市 一部 豊橋市 一部	道路管理	修正測量	500	0.7km <sup>2</sup>	中部地方整備局名古屋国道事務所 助言 H23.11.21 E0192	株式会社パスコ	H23.11.17 H24.3.16
愛知県	名古屋市 一部 安城市 一部							
愛知県	東郷町 一部 豊山町 一部							
愛知県	大治町 一部							
静岡県	焼津市 全域	固定資産	数値撮影(デジタル) 写真地図作成(デジタルオルソ)	地上画素寸法: 12cm	70.62km <sup>2</sup> 70.62km <sup>2</sup>	静岡県焼津市 助言 H23.11.28 E0193	国際航業株式会社	H23.11.14 H24.3.14
静岡県	牧之原市 一部	その他	基準点測量 基準点測量	3級 用地測量	11点 0.4km <sup>2</sup>	静岡県企業局西部事務所 助言 H23.11.28 E0194	不二総合コンサルタント株式会社	H23.11.9 H24.3.23
愛知県	名古屋市 一部	総合計画	基準点測量	2級	1点	愛知県名古屋市 助言 H23.11.28 E0195	株式会社神田設計	H23.11.10 H24.3.31
愛知県	豊川市 一部	土地改良	基準点測量	3級	1点	水資源機構中部支社豊川用水総合事業部 助言 H23.11.28 E0196	太栄コンサルタンツ株式会社	H23.11.21 H24.2.12



愛知県	清須市 一部 名古屋市 一部	地盤変動調査	水準測量	1級	16km	中部地方整備局庄内川河川事務所 助言 H23.11.28 E0197	新晃コンサルタント株式会社	H23.11.10 H23.12.6
愛知県	大治町 一部 あま市 一部							
三重県	多気町 一部	その他	基準点測量 基準点測量	2級 3級	1点 15点	三重県伊勢農林水産商工環境事務所 助言 H23.11.28 E0198	株式会社明和ブラテック 株式会社和合コンサルタント	H23.11.24 H24.3.9
愛知県	岡崎市 全域	固定資産	カラー撮影 (フィルム)	8000	387.24km <sup>2</sup>	愛知県岡崎市 助言 H23.12.1 E0199	アジア航測株式会社	H23.12.1 H24.3.12
愛知県	あま市 一部	道路管理	基準点測量 基準点測量 基準点測量	2級 3級 4級	2点 3点 8点	愛知県海部建設事務所 助言 H23.11.28 E0200	株式会社キクチコンサル タント	H23.11.30 H24.3.19
静岡県	磐田市 一部 浜松市 一部	河川管理	水準測量	3級	29.1km	中部地方整備局浜松河川国道事務所 助言 H23.11.28 E0201	株式会社葵設計事務所	H23.10.25 H24.3.23
愛知県	大口町 一部	その他	基準点測量	2級	1点	愛知県大口町 助言 H23.11.29 E0202	株式会社名邦テクノ	H23.12.5 H24.2.15
愛知県	蒲郡市 一部 田原市 一部	土地改良	基準点測量 基準点測量 基準点測量 基準点測量 水準測量	1級 2級 3級 4級 3級	1点 4点 11点 26点 12.2km	水資源機構中部支社豊川用水 総合事業部 助言 H23.11.29 E0203	アローコンサルタント株 式会社 日本振興株式会社	H23.11.24 H24.3.21
三重県	いなべ市 一部	砂防計画	航空レーザ測 量	1mメッシュ	5.6km <sup>2</sup>	三重県桑名建設事務所 助言 H23.12.1 E0204	国際航業株式会社	H23.11.22 H23.12.26
静岡県	磐田市 一部	道路管理	現地測量(数 値地形図作 成)	1000	14.4km	静岡県磐田市 助言 H23.12.1 E0205	国際航業株式会社	H23.10.14 H24.3.27
三重県	伊勢市 一部	土地改良	基準点測量	3級	4点	三重県伊勢農林水産商工環境事務所 助言 H23.11.29 E0206	株式会社東光測量設計 事務所	H23.10.17 H24.2.29
愛知県	東海市 一部 知多市 一部	河川計画	水準測量 水準測量	1級 2級	1.6km 3.2km	愛知県知多建設事務所 助言 H23.11.29 E0207	愛徳コンサルタント株 式会社	H23.8.30 H24.1.15
愛知県	長久手町 全域	固定資産	数値撮影(デ ジタル) 数値図化(同 時調整含む)	地上画素寸法: 16cm 1000	21.54km <sup>2</sup> 21.54km <sup>2</sup>	愛知県長久手市 助言 H23.12.2 E0208	玉野総合コンサルタント 株式会社	H23.11.11 H24.3.23
三重県	津市 一部 鈴鹿市 一部	河川管理	航空レーザ測 量	500	19.4km <sup>2</sup>	中部地方整備局三重河川国道事務所 助言 H23.12.2 E0209	中日本航空株式会社	H23.11.24 H24.2.29
三重県	伊勢市 一部 松阪市 一部							
愛知県	豊橋市 一部	河川計画	基準点測量 基準点測量	2級 3級	1点 2点	愛知県東三河建設事務所 助言 H23.12.2 E0210	株式会社名邦テクノ	H23.12.1 H24.1.27
静岡県	掛川市 一部	総合計画	基準点測量	3級	5点	静岡県掛川市 助言 H23.12.2 E0211	不二総合コンサルタント 株式会社	H23.12.5 H24.3.16
静岡県	掛川市 一部	総合計画	基準点測量	3級	1点	静岡県掛川市 助言 H23.12.2 E0212	玉野総合コンサルタント 株式会社	H23.12.5 H24.2.10
静岡県	御殿場市 一部	ほ場整備	基準点測量	3級	1点	静岡県東部農林事務所 助言 H23.12.2 E0213	株式会社滝口測量設計	H23.7.2 H24.1.25
岐阜県	可児市 全域	固定資産	数値撮影(デ ジタル) 写真地図作 成(デジタル オルソ)	地上画素寸法: 12cm 1000	87.6km <sup>2</sup> 87.6km <sup>2</sup>	岐阜県可児市 助言 H23.12.2 E0214	国際航業株式会社	H23.12.15 H24.2.29
愛知県	江南市 全域	都市計画	修正測量	2500	30.17km <sup>2</sup>	愛知県江南市 助言 H23.12.21 E0215	アジア航測株式会社	H23.11.21 H24.3.30
岐阜県	高山市 一部	砂防計画	航空レーザ測 量 航空レーザ測 量	5mメッシュ 1mメッシュ	152km <sup>2</sup> 152km <sup>2</sup>	北陸地方整備局神通川水系砂防事務所 助言 H23.12.2 E0216	アジア航測株式会社	H23.11.1 H24.3.23
岐阜県	高山市 一部	砂防計画	航空レーザ測 量 航空レーザ測 量	1mメッシュ 5mメッシュ	170km <sup>2</sup> 170km <sup>2</sup>	北陸地方整備局神通川水系砂防事務所 助言 H23.12.2 E0217	株式会社パスコ	H23.11.5 H24.3.23
愛知県	春日井市 全域	固定資産	数値撮影(デ ジタル) 写真地図作 成(デジタル オルソ)	地上画素寸法: 10cm 1000	92.71km <sup>2</sup> 92.71km <sup>2</sup>	愛知県春日井市 助言 H23.12.2 E0218	国際航業株式会社	H23.12.1 H24.3.30
静岡県	三島市 全域	固定資産	数値撮影(デ ジタル) 数値図化(同 時調整含む)	地上画素寸法: 16cm 1000	62.13km <sup>2</sup> 62.13km <sup>2</sup>	静岡県三島市 助言 H23.12.2 E0219	株式会社パスコ	H23.11.10 H24.1.31
岐阜県	岐阜市 一部	都市計画	修正測量	2500	39.31km <sup>2</sup>	岐阜県岐阜市 助言 H23.12.6 E0220	株式会社帝国建設コン サルタント	H23.9.26 H24.3.9
静岡県	浜松市 一部	道路管理	数値撮影(デ ジタル) 数値図化(同 時調整含む) 数値図化	地上画素寸法: 8cm 500 500	15.76km <sup>2</sup> 15.76km <sup>2</sup> 0.75km <sup>2</sup>	中部地方整備局浜松河川国道事務所 助言 H23.12.6 E0221	中日本航空株式会社	H23.11.17 H24.3.28
愛知県	新城市 一部							
愛知県	犬山市 一部	道路管理	修正測量	1000	0.48km <sup>2</sup>	愛知県犬山市 助言 H23.12.6 E0222	アジア航測株式会社	H23.11.14 H24.3.21
愛知県	半田市 全域	固定資産	数値撮影(デ ジタル) 数値図化(同 時調整含む)	地上画素寸法: 16cm 2500	47.24km <sup>2</sup> 47.24km <sup>2</sup>	愛知県半田市 助言 H23.12.6 E0223	玉野総合コンサルタント 株式会社	H23.6.2 H24.3.26
三重県	名張市 一部	道路計画	基準点測量	3級	3点	三重県伊賀農林商工環境事務所 助言 H23.12.6 E0224	株式会社共同技術コン サルタント	H23.10.27 H24.3.26
愛知県	名古屋市 一部	総合計画	基準点測量	4級	1.8km <sup>2</sup>	愛知県名古屋市 助言 H23.12.6 E0225	中部復建株式会社 株式会社拓工	H23.12.15 H24.3.31
愛知県	名古屋市 一部	総合計画	基準点測量	4級	3.8km <sup>2</sup>	愛知県名古屋市 助言 H23.12.6 E0226	太栄コンサルタンツ株 式会社 株式会社日進サーベ ー協和調査設計株式 会社	H23.12.15 H24.3.31
愛知県	知立市 一部	道路管理	修正測量	1000	0.22km <sup>2</sup>	愛知県知立市 助言 H23.12.6 E0227	中日本航空測量株式 会社	H23.11.30 H24.3.19
愛知県	碧南市 全域	総合計画	数値図化(同 時調整含む) 数値撮影(デ ジタル)	1000 地上画素寸法: 10cm	35.86km <sup>2</sup> 35.86km <sup>2</sup>	愛知県碧南市 助言 H23.12.6 E0228	アジア航測株式会社	H23.12.2 H24.3.29

静岡県	浜松市 一部	ダム計画	基準点測量 数値撮影(デジタル) 航空レーザ測量	2級 地上画素寸法: 8cm 0.5mメッシュ	6点 2.93km <sup>2</sup> 12.84km <sup>2</sup>	中部地方整備局浜松河川国道事務所 助言 H23.12.7 E0229	株式会社パスコ	H23.11.7 H24.2.20
愛知県	瀬戸市 一部 尾張旭市 一部	その他	基準点測量	4級	175点	法務省名古屋法務局 助言 H23.12.8 E0230	有限会社カトウ測量設計	H23.12.6 H25.3.29
三重県	亀山市 一部	道路管理	修正測量	1000	5.5km <sup>2</sup>	三重県亀山市 助言 H23.12.7 E0231	国際航業株式会社	H23.10.28 H24.3.15
静岡県	菊川市 全域	都市計画	修正測量	2500	94.24km <sup>2</sup>	静岡県菊川市 助言 H23.12.7 E0232	株式会社フジヤマ	H23.12.12 H24.2.29
愛知県	西尾市 全域	固定資産	数値撮影(デジタル) 写真地図作成(デジタル オルソ)	地上画素寸法: 9.6cm	160.3km <sup>2</sup> 160.34km <sup>2</sup>	愛知県西尾市 助言 H23.12.7 E0233	国際航業株式会社	H23.11.30 H24.3.23
岐阜県	羽島市 一部 山県市 一部	地籍調査	基準点測量	補助基準点	29点	国土交通省土地・建設産業局 地籍整備課 助言 H23.12.12 E0234	株式会社ユニオン	H23.10.18 H24.2.15
三重県	伊勢市 一部							
静岡県	湖西市 一部 新居町 一部	総合計画	基準点測量	3級	2点	静岡県湖西市 助言 H23.12.12 E0235	株式会社フジヤマ	H23.12.5 H24.1.31
愛知県	阿久比町 一部	道路管理	修正測量	500	0.18km <sup>2</sup>	愛知県阿久比町 助言 H23.12.12 E0236	中日本航空測量株式会社	H23.12.12 H24.3.23
岐阜県	岐阜市 全域	総合計画	数値撮影(デジタル)	地上画素寸法: 12cm	202.89km <sup>2</sup>	岐阜県岐阜市 助言 H23.12.12 E0237	アジア航測株式会社	H23.12.25 H24.2.29
愛知県	あま市 一部	道路管理	修正測量	1000	0.06km <sup>2</sup>	愛知県あま市 助言 H23.12.12 E0238	アジア航測株式会社	H23.12.12 H24.2.29
愛知県	豊川市 一部	道路計画	基準点測量	その他(用地幅杭 設置)	3.6km	中部地方整備局名古屋河川事務所 助言 H23.12.13 E0239	株式会社愛河調査設計	H24.1.16 H24.3.23
三重県	四日市市 一部	道路計画	基準点測量 基準点測量	2級 3級	2点 6点	三重県四日市市 助言 H23.12.13 E0240	三重測量設計株式会社	H23.12.9 H24.3.15
愛知県	高浜市 全域	固定資産	数値撮影(デジタル) 数値図化(同時調整含む)	地上画素寸法: 16cm 1000	13km <sup>2</sup> 13km <sup>2</sup>	愛知県高浜市 助言 H23.12.13 E0241	株式会社パスコ	H23.12.1 H24.3.20
三重県	四日市市 一部	砂防計画	数値図化	2500	4.47km <sup>2</sup>	三重県四日市建設事務所 助言 H23.12.13 E0242	株式会社パスコ	H23.11.24 H24.3.23
愛知県	豊橋市 全域	その他	修正測量	1000	3608km	愛知県豊橋市 助言 H23.12.27 E0243	国際航業株式会社	H23.9.28 H25.3.31
岐阜県	恵那市 一部	その他	復旧測量(基準点)	2級	3点	岐阜県恵那市 助言 H23.12.15 E0244	恵那市	H23.12.19 H24.1.31
愛知県	豊田市 一部	砂防計画	数値図化	2500	4.43km <sup>2</sup>	愛知県豊田加茂建設事務所 助言 H23.12.20 E0245	株式会社建設技術研究所	H23.7.28 H24.9.18
静岡県	藤枝市 全域	固定資産	数値図化(同時調整含む) 数値撮影(デジタル) 写真地図作成(デジタル オルソ)	1000 地上画素寸法: 12cm 1000	194.03km <sup>2</sup> 194.03km <sup>2</sup> 194.03km <sup>2</sup>	静岡県藤枝市 助言 H23.12.20 E0246	朝日航洋株式会社	H23.11.8 H24.2.29
岐阜県	瑞浪市 一部	その他	復旧測量(基準点) 復旧測量(基準点) 復旧測量(基準点)	街区三角点 街区多角点 2級	4点 7点 16点	岐阜県瑞浪市 助言 H23.12.20 E0247	瑞浪市	H23.12.1 H24.2.28
岐阜県	大垣市 一部 瑞穂市 一部	地盤変動調査	水準測量	1級	117km	岐阜県 助言 H23.12.20 E0248	大同コンサルタンツ株式会社	H23.10.4 H24.2.29
岐阜県	羽島市 一部 海津市 一部							
岐阜県	輪之内町 一部 安八町 一部							
岐阜県	養老町 一部							
愛知県	日進市 一部	総合計画	基準点測量	3級	1点	愛知県日進市 助言 H23.12.20 E0249	株式会社パスコ	H23.12.16 H24.2.28
愛知県	清須市 一部 名古屋市 一部	河川管理	河川測量	3級	140km	中部地方整備局庄内川河川事務所 助言 H23.12.20 E0250	株式会社大増コンサルタンツ 株式会社中部テック 株式会社帝国建設コンサルタンツ	H23.12.15 H24.3.31
愛知県	あま市 一部 大治町 一部							
愛知県	瀬戸市 一部 春日井市 一部							
岐阜県	土岐市 一部 多治見市 一部							
三重県	四日市市 一部	道路計画	基準点測量 基準点測量 基準点測量 基準点測量 路線測量	1級 2級 3級 4級 その他	4点 4点 13点 196点 5km	中部地方整備局北勢国道事務所 助言 H23.12.20 E0251	中部復建株式会社	H23.11.1 H24.3.29
静岡県	伊豆の国市 全域	固定資産	数値撮影(デジタル) 数値図化(同時調整含む)	地上画素寸法: 15cm 1000	94.71km <sup>2</sup> 94.71km <sup>2</sup>	静岡県伊豆の国市 助言 H23.12.20 E0252	朝日航洋株式会社	H23.12.15 H24.3.5
愛知県	安城市 全域	総合計画	数値撮影(デジタル) 数値図化(同時調整含む) 写真地図作成(デジタル オルソ)	地上画素寸法: 10cm 1000 2500	86.01km <sup>2</sup> 86.01km <sup>2</sup> 86.01km <sup>2</sup>	愛知県安城市 助言 H23.12.20 E0253	アジア航測株式会社	H23.12.20 H24.3.15
岐阜県	中津川市 一部	砂防計画	航空レーザ測量	その他	154.7km <sup>2</sup>	中部地方整備局多治見砂防国道事務所 助言 H23.12.20 E0254	朝日航洋株式会社	H23.8.12 H24.2.27
静岡県	静岡市 一部	河川計画	水準測量 河川測量 河川測量	3級 縦断 横断	2.2km 31km 31km	中部地方整備局静岡河川事務所 助言 H23.12.22 E0255	株式会社興栄コンサルタンツ	H23.12.12 H24.3.15
愛知県	豊根村 一部	砂防計画	数値図化	2500	0.092km <sup>2</sup>	愛知県新城設楽建設事務所 助言 H23.12.21 E0256	国際航業株式会社	H23.12.16 H24.2.29

岐阜県	恵那市 一部	土地区画整理	復旧測量(基準点)	3級	1点	恵那市大崎土地区画整理組合 助言 H23.12.22 E0257	株式会社帝国建設コンサルタンツ	H23.11.28 H24.1.25
愛知県	美浜町 一部	その他	基準点測量	1級	2点	愛知県知多建設事務所 助言 H23.12.22 E0258	株式会社大増コンサルタンツ	H23.11.8 H24.3.19
愛知県	豊田市 一部	道路計画	基準点測量 基準点測量	2級 1級	3点 2点	愛知県豊田市 助言 H23.12.22 E0259	株式会社フジヤマ	H23.12.19 H24.3.23
愛知県	安城市 一部	道路管理	修正測量	1000	0.15km <sup>2</sup>	愛知県安城市 助言 H23.12.27 E0260	アジア航測株式会社	H23.12.15 H24.3.23
愛知県	大府市 全域	固定資産	数値撮影(デジタル) 数値図化(同時調整含む)	地上画素寸法: 9.6cm 1000	33.68km <sup>2</sup> 33.68km <sup>2</sup>	愛知県大府市 助言 H23.12.28 E0261	アジア航測株式会社	H24.1.1 H24.3.23
愛知県	稲沢市 全域	固定資産	数値撮影(デジタル) 数値図化(同時調整含む)	地上画素寸法: 10cm 1000	79.3km <sup>2</sup> 79.3km <sup>2</sup>	愛知県稲沢市 助言 H24.1.11 E0262	アジア航測株式会社	H23.12.21 H24.3.31
愛知県	一宮市 全域	固定資産	数値撮影(デジタル)	地上画素寸法: 12cm	113.91km <sup>2</sup>	愛知県一宮市 助言 H24.1.11 E0263	アジア航測株式会社	H23.12.27 H24.3.30
愛知県	小牧市 一部	道路管理	修正測量	500	0.14km <sup>2</sup>	愛知県小牧市 助言 H24.1.11 E0264	アジア航測株式会社	H23.12.22 H24.3.27
岐阜県	御嵩町 一部	道路管理	数値図化	500	0.376km <sup>2</sup>	中部地方整備局多治見砂防国道事務所 助言 H24.1.11 E0265	中日本航空株式会社	H23.12.8 H24.3.9
静岡県	静岡市 一部 河津町 一部	砂防計画	数値図化	2500	19.6km <sup>2</sup>	静岡県 助言 H24.1.11 E0266	アジア航測株式会社 三和航測株式会社 朝日航洋株式会社 株式会社パスコ	H23.7.23 H24.3.23
静岡県	湖西市 一部 浜松市 一部							
静岡県	裾野市 一部 御殿場市 一部							
静岡県	浜松市 一部	道路計画	数値図化	2500	7km <sup>2</sup>	中部地方整備局浜松河川国道事務所 助言 H24.1.11 E0267	中日本航空株式会社	H23.11.23 H24.2.24
静岡県	三島市 一部	総合計画	基準点測量 基準点測量 基準点測量 復旧測量(基準点)	1級 3級 4級 2級	1点 10点 102点 5点	静岡県三島市 助言 H24.1.12 E0268	静岡コンサルタント株式会社	H23.11.30 H24.3.23
静岡県	三島市 一部	総合計画	基準点測量 基準点測量	2級 3級	3点 2点	中部地方整備局沼津河川国道事務所 助言 H24.1.12 E0269	静岡コンサルタント株式会社	H23.11.30 H24.3.23
三重県	四日市市 一部	総合計画	基準点測量	3級	4点	三重県四日市市 助言 H24.1.12 E0270	株式会社プラスデザイン	H23.11.18 H24.2.29
愛知県	豊橋市 一部	都市計画	基準点測量 基準点測量	1級 3級	1点 5点	愛知県豊橋市 助言 H24.1.12 E0271	栄土地測量設計株式会社	H24.1.5 H24.3.26
静岡県	長泉町 一部	総合計画	基準点測量	3級	20点	静岡県長泉町 助言 H24.1.12 E0272	東静測量設計株式会社	H24.1.5 H24.3.16
愛知県	豊橋市 一部	総合計画	基準点測量 基準点測量	2級 3級	1点 7点	愛知県豊橋市 助言 H24.1.12 E0273	株式会社東海コンサルタンツ	H24.1.6 H24.3.15
三重県	伊賀市 一部	その他	基準点測量 基準点測量 水準測量	2級 3級 3級	1点 2点 3.7km	三重県伊賀市 助言 H24.1.16 E0274	有限会社アイアポロ測量	H24.1.10 H24.2.24
岐阜県	岐阜市 一部	その他	基準点測量	4級	155点	法務省岐阜地方務局 助言 H24.1.16 E0275	有限会社イマセジオシステムズ	H23.12.28 H24.2.29
愛知県	豊田市 一部	砂防計画	数値図化	2500	1.33km <sup>2</sup>	愛知県豊田加茂建設事務所 助言 H24.1.16 E0276	応用地質株式会社	H23.8.5 H24.9.18
静岡県	小山町 一部	土地改良	基準点測量 基準点測量	2級 3級	1点 5点	静岡県東部農林事務所 助言 H24.1.16 E0277	静岡県土地改良事業団体連合会	H23.7.30 H24.3.19
愛知県	豊橋市 一部	宅地開発	基準点測量	4級	12点	愛知県豊橋市 助言 H24.1.16 E0278	一般社団法人東三河街づくり整備協会	H23.6.1 H24.1.31
静岡県	島田市 一部	土地改良	基準点測量 基準点測量	3級 4級	9点 25点	農林水産省関東農政局大井川用水農業水利事業所 助言 H24.1.19 E0279	伸東測量設計株式会社	H24.1.20 H24.3.19
愛知県	豊田市 一部	その他	基準点測量	3級	1点	愛知県豊田市 助言 H24.1.19 E0280	株式会社安藤調査設計事務所	H23.12.1 H24.3.31
岐阜県	下呂市 一部 高山市 一部	道路計画	復旧測量(基準点) 復旧測量(基準点) 復旧測量(基準点)	1級 2級 3級	13点 1点 38点	中部地方整備局高山国道事務所 助言 H24.1.19 E0281	株式会社イビソク	H23.12.2 H24.3.27
愛知県	豊田市 一部	砂防計画	数値図化	2500	1.9km <sup>2</sup>	愛知県豊田加茂建設事務所 助言 H24.1.18 E0282	株式会社ニュージェック	H23.7.30 H24.9.18
静岡県	牧之原市 一部	その他	基準点測量 基準点測量 水準測量	3級 4級 3級	17点 50点 2.5km 2点	農林水産省関東農政局大井川用水農業水利事業所 助言 H24.1.19 E0283	土浦ジステック株式会社	H24.1.20 H24.2.26
岐阜県	可児市 一部	その他	復旧測量(基準点) 復旧測量(基準点) 復旧測量(基準点)	1級 2級 3級	9点 101点 167点	岐阜県可児市 助言 H24.1.23 E0284	株式会社林事務所	H24.1.13 H24.3.30
岐阜県	美濃加茂市 一部	その他	復旧測量(基準点)	1級	14点	岐阜県美濃加茂市 助言 H24.1.23 E0285	株式会社林事務所	H24.1.13 H24.3.30
三重県	名張市 一部	道路計画	基準点測量 基準点測量 基準点測量	2級 3級 4級	3点 5点 74点	三重県伊賀建設事務所 助言 H24.1.24 E0286	株式会社共同技術コンサルタンツ	H24.1.4 H24.3.16
岐阜県	関市 一部	総合計画	復旧測量(基準点) 復旧測量(基準点) 復旧測量(基準点)	1級 街区三角点 街区多角点	36点 16点 120点	岐阜県関市 助言 H24.1.24 E0287	関市	H24.1.16 H24.3.31
静岡県	静岡市 一部	土地改良	基準点測量 基準点測量 基準点測量	2級 3級 4級	3点 3点 36点	釜奥土地改良区 助言 H24.1.24 E0288	株式会社フジヤマ	H23.12.12 H24.3.23
愛知県	碧南市 一部	砂防計画	数値図化	2500	0.021km <sup>2</sup>	愛知県知立建設事務所 助言 H24.1.24 E0289	応用地質株式会社	H23.7.15 H24.4.30
愛知県	瀬戸市 一部	道路管理	修正測量	500	0.14km <sup>2</sup>	愛知県瀬戸市 助言 H24.1.24 E0290	アジア航測株式会社	H24.1.13 H24.3.19

三重県	四日市市 一部	道路計画	基準点測量 基準点測量 基準点測量 基準点測量 路線測量 現地測量(数値地形図作成)	1級(改測) 2級 3級 4級 4級 1000	2点 3点 11点 209点 5.5km 0.5km <sup>2</sup>	中部地方整備局北勢国道事務所 助言 H24.1.24 E0291	杉山コンサルタンツ株式会社	H23.12.15 H24.3.30
愛知県	刈谷市 一部	道路管理	修正測量	500	0.11km <sup>2</sup>	愛知県刈谷市 助言 H24.1.24 E0292	アジア航測株式会社	H24.1.11 H24.3.30
愛知県	名古屋市 一部	総合計画	基準点測量 水準測量	1級 1級	1点 1.1km	愛知県名古屋市 助言 H24.1.24 E0293	株式会社サンキ	H24.1.16 H24.3.31
愛知県	豊川市 一部 蒲郡市 一部	砂防計画	数値図化	2500	0.23km <sup>2</sup>	愛知県東三河建設事務所 助言 H24.1.24 E0294	株式会社アスコ	H23.10.1 H24.2.28
岐阜県	羽島市 一部	ほ場整備	基準点測量 基準点測量	2級 3級	2点 8点	岐阜県岐阜農林事務所 助言 H24.1.24 E0295	岐阜県土地改良事業団体連合会	H24.1.27 H24.3.15
愛知県	岡崎市 一部 豊田市 一部	河川管理	基準点測量 基準点測量	2級 3級	7点 57点	中部地方整備局豊橋河川事務所 助言 H24.1.24 E0296	株式会社朝日設計事務所	H24.1.30 H24.3.9
愛知県	豊橋市 一部 豊川市 一部							
愛知県	碧南市 一部	道路管理	修正測量	1000	0.015km <sup>2</sup>	愛知県碧南市 助言 H24.1.24 E0297	アジア航測株式会社	H23.12.23 H24.3.29
静岡県	掛川市 一部	基準点管理	基準点測量	3級	1点	静岡県掛川市 助言 H24.1.25 E0298	株式会社中部総合コンサルタント	H24.1.25 H24.3.15
岐阜県	各務原市 一部	その他	復旧測量(基準点) 復旧測量(基準点)	街区三角点 街区多角点	1点 2点	岐阜県各務原市 助言 H24.1.25 E0299	藤コンサル株式会社	H23.11.16 H24.2.29
愛知県	刈谷市 一部	基準点管理	基準点測量	3級	2点	愛知県刈谷市 助言 H24.1.25 E0300	司開発株式会社	H24.2.10 H24.3.31
愛知県	東海市 一部	道路管理	修正測量	500	0.68km <sup>2</sup>	愛知県東海市 助言 H24.1.25 E0301	アジア航測株式会社	H24.1.18 H24.3.23
静岡県	三島市 一部	総合計画	復旧測量(基準点)	2級	67点	静岡県三島市 助言 H24.1.27 E0302	静岡コンサルタント株式会社	H24.1.20 H24.3.23
愛知県	豊橋市 一部	道路計画	基準点測量	3級	2点	愛知県豊橋市 助言 H24.1.27 E0303	有限会社旭測量事務所	H24.1.26 H24.3.26
三重県	木曾岬町 一部	その他	基準点測量 基準点測量	1級 3級	1点 2点	三重県 助言 H24.1.27 E0304	株式会社エイト日本技術開発	H24.2.1 H24.3.16
三重県	桑名市 一部	その他	基準点測量 基準点測量	3級 4級	2点 6点	三重県桑名市 助言 H24.1.27 E0305	三協調査設計株式会社	H24.2.13 H24.2.24
三重県	鈴鹿市 一部	その他	基準点測量 基準点測量 基準点測量	2級 3級 4級	2点 7点 0.1km <sup>2</sup>	三重県鈴鹿建設事務所 助言 H24.2.2 E0306	有限会社山川測量設計	H24.1.20 H24.3.22
三重県	鈴鹿市 一部	道路計画	基準点測量 基準点測量 基準点測量	2級 3級 4級	2点 4点 18点	三重県鈴鹿建設事務所 助言 H24.2.2 E0307	株式会社三洋開発	H23.12.6 H24.3.14
三重県	桑名市 一部	河川管理	基準点測量 基準点測量	1級 3級	30点 174点	中部地方整備局木曾川下流河川事務所 助言 H24.2.2 E0308	株式会社帝国建設コンサルタント	H24.1.20 H24.3.23
岐阜県	海津市 一部							
三重県	尾鷲市 一部	砂防計画	数値図化	2500	15.04km <sup>2</sup>	三重県尾鷲建設事務所 助言 H24.2.1 E0309	アジア航測株式会社	H23.8.29 H24.3.23
静岡県	湖西市 一部	総合計画	基準点測量	3級	5点	静岡県湖西市 助言 H24.2.2 E0310	株式会社フジヤマ	H24.1.25 H24.2.20
愛知県	碧南市 一部	砂防計画	数値図化	2500	0.013km <sup>2</sup>	愛知県知立建設事務所 助言 H24.2.1 E0311	株式会社カナエジオマックス	H24.2.1 H24.5.30
岐阜県	各務原市 一部	土地区画整理	基準点測量 基準点測量	3級 4級	3点 62点	鶯沼駅東部第二土地区画整理組合 助言 H24.2.2 E0312	大同コンサルタンツ株式会社	H24.1.25 H24.3.16
三重県	亀山市 一部	その他	基準点測量	3級	1点	三重県亀山市 助言 H24.2.2 E0313	株式会社松本コンサルタント	H24.1.26 H24.3.2
三重県	四日市市 一部	総合計画	基準点測量	3級	1点	三重県四日市市 助言 H24.2.2 E0314	三重測量設計株式会社	H24.2.1 H24.2.29
三重県	四日市市 一部	総合計画	基準点測量	3級	1点	三重県四日市市 助言 H24.2.2 E0315	有限会社アイルコンサルタンツ	H24.2.1 H24.2.10
静岡県	静岡市 一部	道路計画	基準点測量	2級	2点	中日本高速道路株式会社東京支社清水工事事務所 助言 H24.2.2 E0316	株式会社新日	H24.1.20 H24.6.11
岐阜県	岐阜市 一部	土地区画整理	復旧測量(基準点) 復旧測量(基準点)	3級 4級	8点 152点	岐阜市則武新田土地区画整理組合 助言 H24.2.3 E0317	株式会社帝国建設コンサルタント	H24.1.19 H24.3.26
三重県	伊賀市 一部	その他	復旧測量(水準)	2級(改算)	1点	水資源機構関西支社川上ダム建設所 助言 H24.2.14 E0318	有限会社アイアポロ測量	H24.2.1 H24.3.31
愛知県	田原市 一部	道路用地	基準点測量 基準点測量 基準点測量	1級 2級 3級	2点 3点 4点	愛知県東三河建設事務所 助言 H24.2.3 E0319	栄土地測量設計株式会社	H24.2.27 H24.3.30
愛知県	東海市 一部	土地区画整理	基準点測量 基準点測量	4級 3級	17点 2点	東海名和南部西土地区画整理組合 助言 H24.2.3 E0320	玉野総合コンサルタント株式会社	H24.2.1 H24.3.31
愛知県	安城市 一部 知立市 一部	総合計画	数値撮影(デジタル)	地上画素寸法: 16cm	266.2km <sup>2</sup> 266.2km <sup>2</sup> 266.2km <sup>2</sup>	愛知県知立建設事務所 助言 H24.2.6 E0321	中日本航空株式会社	H23.12.23 H24.6.30
愛知県	東郷町 一部 豊田市 一部		数値図化(同時調整含む)	1000 1000				
愛知県	刈谷市 一部 豊明市 一部		写真地図作成(デジタルオルソ)					
愛知県	大府市 一部							
静岡県	静岡市 一部 焼津市 一部	海岸保全	航空レーザ測量	1mメッシュ	2.83km <sup>2</sup>	中部地方整備局静岡河川事務所 助言 H24.2.6 E0322	株式会社パスコ	H24.1.25 H24.3.28
静岡県	吉田町 一部 牧之原市 一部							
愛知県	西尾市 一部	道路管理	現地測量(数値地形図作成) その他	1000 1000	0.92km <sup>2</sup> 0.48km <sup>2</sup>	愛知県西尾市 助言 H24.2.6 E0323	中日本航空測量株式会社	H24.2.6 H24.3.19
愛知県	大府市 一部	道路管理	現地測量(数値地形図作成)	1000	0.09km <sup>2</sup>	愛知県大府市 助言 H24.2.6 E0324	アジア航測株式会社	H24.1.16 H24.3.25

愛知県	稲沢市 一部	道路計画	基準点測量	3級	1点	愛知県稲沢市 助言 H24.2.6 E0325	株式会社第一設計	H24.2.1 H24.3.21
愛知県	豊田市 一部	その他	基準点測量 基準点測量	2級 3級	2点 6点	愛知県豊田市 助言 H24.2.6 E0326	藤コンサル株式会社	H23.12.9 H24.3.23
愛知県	豊根村 一部	砂防計画	基準点測量	1級	1点	愛知県新城設楽建設事務所 助言 H24.2.9 E0327	株式会社大地コンサルタント	H24.2.3 H24.3.19
愛知県	岡崎市 一部	道路管理	基準点測量	4級	3点	中部地方整備局名古屋国道事務所 助言 H24.2.9 E0328	三協調査設計株式会社	H24.2.6 H24.2.29
静岡県	浜松市 一部	土地区画整理	基準点測量 基準点測量 基準点測量	2級 3級 4級	2点 8点 110点	浜松市井伊谷土地区画整理組合 助言 H24.2.10 E0329	株式会社アスモ測量設計	H24.2.1 H24.2.28
愛知県	弥富市 一部	土地改良	基準点測量 基準点測量	2級 3級	5点 20点	愛知県弥富市 助言 H24.2.10 E0330	愛知県土地改良事業団体連合会	H24.2.10 H24.3.23
静岡県	掛川市 一部	総合計画	基準点測量	3級	15点	静岡県掛川市 助言 H24.2.14 E0331	株式会社フジヤマ	H24.2.6 H24.3.15
愛知県	名古屋市 一部	総合計画	基準点測量 水準測量	1級 1級	1点 0.1km 1点	愛知県名古屋市 助言 H24.2.10 E0332	株式会社神田設計	H24.2.8 H24.3.31
三重県	四日市市 一部	総合計画	基準点測量	2級	1点	三重県四日市市 助言 H24.2.14 E0333	株式会社川崎測量	H24.2.15 H24.2.29
愛知県	日進市 一部	総合計画	復旧測量(基準点)	3級	8点	愛知県日進市 助言 H24.2.14 E0334	株式会社パスコ	H24.2.13 H24.3.21
岐阜県	高山市 一部	道路計画	数値撮影(デジタル) 数値図化(同時調整含む) 写真地図作成(デジタルオルソ) 数値図化 航空レーザ測量	地上画素寸法: 18cm 2500 2500 2500 その他	82km <sup>2</sup> 82km <sup>2</sup> 82km <sup>2</sup> 17km <sup>2</sup> 82km <sup>2</sup>	中部地方整備局高山国道事務所 助言 H24.2.16 E0335	中日本航空株式会社	H23.11.1 H24.3.15
愛知県	犬山市 一部	砂防計画	数値図化	2500	0.15km <sup>2</sup>	愛知県一宮建設事務所 助言 H24.2.16 E0336	株式会社東京建設コンサルタント	H23.7.21 H24.3.31
岐阜県	中津川市 一部 恵那市 一部	環境調査	数値撮影(デジタル)	地上画素寸法: 15.5cm	30km <sup>2</sup>	水資源機構中部支社阿木川ダム管理所 助言 H24.2.16 E0337	国際航業株式会社	H23.12.27 H24.2.24
愛知県	愛西市 一部	道路計画	基準点測量	2級	3点	愛知県海部建設事務所 助言 H24.2.20 E0338	中部復建株式会社	H24.2.20 H24.3.19
三重県	紀北町 一部	砂防計画	修正測量	2500	41.2km <sup>2</sup>	三重県尾鷲建設事務所 助言 H24.2.16 E0339	株式会社パスコ	H24.2.8 H24.3.23
三重県	紀北町 一部	砂防計画	数値図化	2500	7.59km <sup>2</sup>	三重県尾鷲建設事務所 助言 H24.2.16 E0340	国際航業株式会社	H24.2.8 H24.3.23
三重県	紀北町 一部	砂防計画	数値図化	2500	10.88km <sup>2</sup>	三重県尾鷲建設事務所 助言 H24.2.16 E0341	国際航業株式会社	H24.2.10 H24.3.23
静岡県	吉田町 全域 焼津市 一部	森林計画	地図編集	5000	576.57km <sup>2</sup>	静岡県 助言 H24.2.17 E0342	株式会社パスコ	H23.12.26 H24.3.9
静岡県	御前崎市 一部 牧之原市 一部							
静岡県	浜松市 一部							
愛知県	田原市 一部 豊橋市 一部	砂防計画	数値図化	2500	0.39km <sup>2</sup>	愛知県東三河建設事務所 助言 H24.2.20 E0343	株式会社カナエジオマ チェックス	H23.10.24 H24.2.29
岐阜県	美濃加茂市 一部	土地区画整理	基準点測量 基準点測量 基準点測量	座標補正 2級 3級	7点 1点 1点	岐阜県美濃加茂市 助言 H24.2.23 E0344	株式会社オオバ	H24.3.1 H24.4.27
愛知県	春日井市 一部 名古屋市 一部	河川計画	数値撮影(デジタル) 写真地図作成(デジタルオルソ)	地上画素寸法: 29cm 2500	32km <sup>2</sup> 32km <sup>2</sup>	中部地方整備局庄内川河川事務所 助言 H24.2.22 E0345	中日本航空株式会社	H24.2.16 H24.3.30
岐阜県	岐阜市 一部	その他	復旧測量(基準点) 復旧測量(基準点) 復旧測量(基準点)	街区三角点 街区多角点 その他	206点 813点 5211点	国土交通省土地・建設産業局 地籍整備課・岐阜市 助言 H24.2.29 E0346	株式会社新日	H24.1.24 H24.3.23
岐阜県	大垣市 一部	その他	復旧測量(基準点) 復旧測量(基準点) 復旧測量(基準点)	街区三角点 街区多角点 その他	77点 474点 3117点	国土交通省土地・建設産業局 地籍整備課・大垣市 助言 H24.2.29 E0347	株式会社新日	H24.1.24 H24.3.23
岐阜県	羽島市 一部	その他	復旧測量(基準点) 復旧測量(基準点) 復旧測量(基準点)	街区三角点 街区多角点 その他	24点 111点 708点	国土交通省土地・建設産業局 地籍整備課・羽島市 助言 H24.2.29 E0348	株式会社新日	H24.1.24 H24.3.23
岐阜県	瑞穂市 一部	その他	復旧測量(基準点) 復旧測量(基準点) 復旧測量(基準点)	街区三角点 街区多角点 その他	12点 77点 314点	国土交通省土地・建設産業局 地籍整備課・瑞穂市 助言 H24.2.29 E0349	株式会社新日	H24.1.24 H24.3.23
岐阜県	岐南町 一部	その他	復旧測量(基準点) 復旧測量(基準点) 復旧測量(基準点)	街区三角点 街区多角点 その他	16点 59点 330点	国土交通省土地・建設産業局 地籍整備課・岐南町 助言 H24.2.29 E0350	株式会社新日	H24.1.24 H24.3.23
岐阜県	笠松町 一部	その他	復旧測量(基準点) 復旧測量(基準点) 復旧測量(基準点)	街区三角点 街区多角点 その他	17点 59点 370点	国土交通省土地・建設産業局 地籍整備課・笠松町 助言 H24.2.29 E0351	株式会社新日	H24.1.24 H24.3.23



岐阜県	養老町 一部	その他	復旧測量(基準点) 復旧測量(基準点) 復旧測量(基準点)	街区三角点 街区多角点 その他	10点 37点 302点	国土交通省土地・建設産業局 地籍整備課・養老町 助言 H24.2.29 E0352	株式会社新日	H24.1.24 H24.3.23
岐阜県	垂井町 一部	その他	復旧測量(基準点) 復旧測量(基準点) 復旧測量(基準点)	街区三角点 街区多角点 その他	14点 88点 581点	国土交通省土地・建設産業局 地籍整備課・垂井町 助言 H24.2.29 E0353	株式会社新日	H24.1.24 H24.3.23
岐阜県	神戸町 一部	その他	復旧測量(基準点) 復旧測量(基準点) 復旧測量(基準点)	街区三角点 街区多角点 その他	10点 38点 310点	国土交通省土地・建設産業局 地籍整備課・神戸町 助言 H24.2.29 E0354	株式会社新日	H24.1.24 H24.3.23
岐阜県	大野町 一部	その他	復旧測量(基準点) 復旧測量(基準点) 復旧測量(基準点)	街区三角点 街区多角点 その他	7点 24点 223点	国土交通省土地・建設産業局 地籍整備課・大野町 助言 H24.2.29 E0355	株式会社新日	H24.1.24 H24.3.23
福井県	池田町 一部	その他	復旧測量(基準点) 復旧測量(基準点) 復旧測量(基準点)	街区三角点 街区多角点 その他	8点 36点 247点	国土交通省土地・建設産業局 地籍整備課・池田町 助言 H24.2.29 E0356	株式会社新日	H24.1.24 H24.3.23
岐阜県	北方町 一部	その他	復旧測量(基準点) 復旧測量(基準点) 復旧測量(基準点)	街区三角点 街区多角点 その他	8点 38点 302点	国土交通省土地・建設産業局 地籍整備課・北方町 助言 H24.2.29 E0357	株式会社新日	H24.1.24 H24.3.23
岐阜県	高山市 一部	その他	復旧測量(基準点) 復旧測量(基準点) 復旧測量(基準点)	街区三角点 街区多角点 その他	30点 174点 1166点	国土交通省土地・建設産業局 地籍整備課・高山市 助言 H24.2.29 E0358	株式会社GIS関西	H24.1.26 H24.3.23
岐阜県	多治見市 一部	その他	復旧測量(基準点) 復旧測量(基準点) 復旧測量(基準点)	街区三角点 街区多角点 その他	61点 298点 1714点	国土交通省土地・建設産業局 地籍整備課・多治見市 助言 H24.2.29 E0359	株式会社GIS関西	H24.1.26 H24.3.23
岐阜県	中津川市 一部	その他	復旧測量(基準点) 復旧測量(基準点) 復旧測量(基準点)	街区三角点 街区多角点 その他	24点 51点 384点	国土交通省土地・建設産業局 地籍整備課・中津川市 助言 H24.2.29 E0360	株式会社GIS関西	H24.1.26 H24.3.23
岐阜県	美濃市 一部	その他	復旧測量(基準点) 復旧測量(基準点) 復旧測量(基準点)	街区三角点 街区多角点 その他	7点 33点 238点	国土交通省土地・建設産業局 地籍整備課・美濃市 助言 H24.2.29 E0361	株式会社GIS関西	H24.1.26 H24.3.23
岐阜県	瑞浪市 一部	その他	復旧測量(基準点)	その他	45点	国土交通省土地・建設産業局 地籍整備課・瑞浪市 助言 H24.2.29 E0362	株式会社GIS関西	H24.1.26 H24.3.23
岐阜県	恵那市 一部	その他	復旧測量(基準点) 復旧測量(基準点) 復旧測量(基準点)	街区三角点 街区多角点 その他	20点 26点 217点	国土交通省土地・建設産業局 地籍整備課・恵那市 助言 H24.2.29 E0363	株式会社GIS関西	H24.1.26 H24.3.23
岐阜県	美濃加茂市 一部	その他	復旧測量(基準点) 復旧測量(基準点) 復旧測量(基準点)	街区三角点 街区多角点 その他	10点 54点 307点	国土交通省土地・建設産業局 地籍整備課・美濃加茂市 助言 H24.2.29 E0364	株式会社GIS関西	H24.1.26 H24.3.23
岐阜県	土岐市 一部	その他	復旧測量(基準点)	その他	1091点	国土交通省土地・建設産業局 地籍整備課・土岐市 助言 H24.2.29 E0365	株式会社GIS関西	H24.1.26 H24.3.23
岐阜県	各務原市 一部	その他	復旧測量(基準点) 復旧測量(基準点) 復旧測量(基準点)	街区三角点 街区多角点 その他	67点 343点 1919点	国土交通省土地・建設産業局 地籍整備課・各務原市 助言 H24.2.29 E0366	株式会社GIS関西	H24.1.26 H24.3.23
岐阜県	可児市 一部	その他	復旧測量(基準点)	その他	1421点	国土交通省土地・建設産業局 地籍整備課・可児市 助言 H24.2.29 E0367	株式会社GIS関西	H24.1.26 H24.3.23
岐阜県	飛騨市 一部	その他	復旧測量(基準点) 復旧測量(水準) 復旧測量(基準点)	街区三角点 街区多角点 その他	9点 49点 229点	国土交通省土地・建設産業局 地籍整備課・飛騨市 助言 H24.2.29 E0368	株式会社GIS関西	H24.1.26 H24.3.23
岐阜県	郡上市 一部	その他	復旧測量(基準点) 復旧測量(基準点) 復旧測量(基準点)	街区三角点 街区多角点 その他	5点 22点 228点	国土交通省土地・建設産業局 地籍整備課・郡上市 助言 H24.2.29 E0369	株式会社GIS関西	H24.1.26 H24.3.23
三重県	尾鷲市 一部	道路管理	修正測量	1000	0.03km <sup>2</sup>	三重県尾鷲市 助言 H24.2.22 E0370	アジア航測株式会社	H24.2.9 H24.3.30



静岡県	三島市 一部 沼津市 一部	道路計画	基準点測量	その他	10点	中部地方整備局沼津河川国道事務所 助言 H24.2.23 E0371	株式会社中測技研	H24.2.20 H24.3.21
愛知県	名古屋市 一部	総合計画	基準点測量	4級	20点	愛知県名古屋市 助言 H24.2.23 E0372	株式会社イビソク	H24.2.23 H24.3.23
静岡県	静岡市 一部	道路計画	基準点測量 基準点測量	1級 2級	1点 4点	中日本高速道路株式会社東京支社清水工事事務所 助言 H24.2.29 E0373	昭和株式会社	H24.2.27 H24.8.3
愛知県	春日井市 一部	その他	基準点測量	街区三角点	1点	愛知県春日井市 助言 H24.2.29 E0374	株式会社つかもと	H24.3.5 H24.3.29
三重県	明和町 一部 松阪市 一部	総合計画	数値撮影(デジタル)	地上画素寸法: 16cm	41.4km <sup>2</sup>	中部地方整備局三重河川国道事務所 助言 H24.3.2 E0375	玉野総合コンサルタント株式会社	H24.3.1 H24.3.30
三重県	伊勢市 一部		数値図化(同時調整含む) 修正測量	2500 2500	41.4km <sup>2</sup> 8.2km <sup>2</sup>			
静岡県	富士宮市 一部 富士市 一部	砂防計画	航空レーザ測量	1mメッシュ	300km <sup>2</sup>	中部地方整備局富士砂防事務所 助言 H24.3.2 E0376	朝日航洋株式会社	H24.2.11 H24.3.30
静岡県	裾野市 一部							
静岡県	富士宮市 一部 富士市 一部	河川管理	数値図化	2500	22.2km <sup>2</sup>	関東地方整備局甲府河川国道事務所 助言 H24.3.2 E0377	株式会社パスコ	H24.2.8 H24.3.30
愛知県	新城市 全域	道路管理	数値図化 修正測量	1000 1000	448km <sup>2</sup> 947km <sup>2</sup>	愛知県新城市 助言 H24.3.7 E0378	アジア航測株式会社	H24.3.10 H26.3.14
愛知県	三好町 一部	都市計画	修正測量	2500	1.3km <sup>2</sup>	愛知県みよし市 助言 H24.3.7 E0379	株式会社パスコ	H23.12.8 H24.3.28
三重県	木曾岬町 一部	河川管理	基準点測量 基準点測量	1級 3級	19点 156点	中部地方整備局木曾川下流河川事務所 助言 H24.3.13 E0380	株式会社信榮企画	H24.3.5 H24.6.29
岐阜県	海津市 一部							
愛知県	半田市 一部	道路管理	基準点測量 基準点測量 基準点測量 基準点測量	2級 2級(節点) 3級 3級(節点)	1点 3点 7点 32点	愛知県半田市 助言 H24.3.13 E0381	玉野総合コンサルタント株式会社	H24.3.12 H24.3.29
愛知県	豊川市 一部	道路計画	路線測量	用地幅杭設置	2.5km	中部地方整備局名四国道事務所 助言 H24.3.13 E0382	柴山コンサルタント株式会社	H24.4.2 H24.7.27
三重県	四日市市 一部	総合計画	基準点測量 基準点測量	2級 3級	1点 3点	三重県四日市市 助言 H24.3.13 E0383	三重測量設計株式会社	H24.3.12 H24.3.30
愛知県	一宮市 一部	総合計画	基準点測量	3級	1点	愛知県一宮市 助言 H24.3.13 E0384	株式会社三愛設計	H23.10.28 H24.3.15
岐阜県	瑞浪市 一部	土地区画整理	基準点測量 基準点測量 基準点測量 基準点測量 基準点測量	2級座標補正 3級座標補正 4級改ざん 2級新設 4級新設	1点 7点 37点 1点 70点	瑞浪市下益見土地区画整理組合 助言 H24.3.13 E0385	中央コンサルタンツ株式会社	H24.3.7 H24.3.30
三重県	全域	その他	修正測量 修正測量	道路 道路以外	5776.38km <sup>2</sup> 5776.38km <sup>2</sup>	三重県自治会館組合 助言 H24.3.14 E0386	国際航業株式会社 中日本航空株式会社 株式会社パスコ 株式会社若鈴 株式会社ジオフォーラム 株式会社ジオ	H24.2.15 H25.6.14
愛知県	日進市 一部	総合計画	復旧測量(基準点)	3級	1点	愛知県日進市 助言 H24.3.19 E0387	株式会社パスコ	H24.3.7 H24.3.28
愛知県	名古屋市 一部	総合計画	基準点測量 水準測量	1級 1級	1点 0.1km 1点	愛知県名古屋市 助言 H24.3.19 E0388	株式会社大增コンサルタンツ	H24.3.19 H24.4.30
岐阜県	岐阜市 一部	総合計画	基準点測量 基準点測量	3級	1点 5点	岐阜県岐阜市 助言 H24.3.22 E0389	大日コンサルタント株式会社	H24.3.21 H24.3.30
静岡県	川根町 一部 金谷町 一部 島田市 一部	総合計画	数値図化	2500	2.43km <sup>2</sup>	静岡県島田市 助言 H24.3.23 E0390	株式会社フジヤマ	H22.9.13 H23.3.18
愛知県	一宮市 一部	総合計画	基準点測量	2級	1点	愛知県一宮市 助言 H24.3.26 E0391	株式会社三愛設計	H23.10.28 H24.5.20
愛知県	日進市 一部	総合計画	復旧測量(基準点)	3級	1点	愛知県日進市 助言 H24.3.30 E0392	株式会社パスコ	H24.3.7 H24.3.28
愛知県	田原市 一部 田原町 一部 赤羽根町 一部 渥美町 一部	河川計画	基準点測量	3級	2点	水資源機構中部支社豊川用水総合事業部 助言 H24.3.30 E0393	株式会社国土開発センター	H24.3.21 H24.6.30
三重県	長島町 一部 多度町 一部	河川管理	基準点測量 基準点測量	1級 3級	20点 204点	中部地方整備局木曾川下流河川事務所 助言 H24.4.2 E0394	株式会社フジヤマ	H24.3.26 H24.6.29
岐阜県	神岡町 一部 宮川村 一部 河合村 一部 古川町 一部 上宝村 一部 国府町 一部 高根村 一部 朝日村 一部 久々野町 一部 宮村 一部 莊川村 一部 清見村 一部 丹生川村 一部 白川村 一部 飛騨市 一部 高山市 一部	森林計画	写真地図作成(デジタルオルソ) 数値撮影(デジタル)	5000 地上画素寸法 40cm	2260.5km <sup>2</sup> 2260.5km <sup>2</sup>	岐阜県 助言 H24.3.30 E0395	アジア航測株式会社	H24.4.5 H24.11.30
三重県	志摩市 一部	道路計画	基準点測量 基準点測量	2級 3級	5点 5点	三重県志摩建設事務所 助言 H24.4.3 E0396	株式会社ジオ 株式会社三洋開発	H24.4.9 H24.5.18

近畿地方

都道府県名	測量地域	測量目的	測量種別	縮尺・等級	事業量	測量計画機関(助言番号)	測量作業機関	実施時期
兵庫県	神戸市 一部	その他	基準点測量	3級	2点	近畿地方整備局兵庫国道事務所 助言 H23.4.4 F0001	ケーエステック株式会社	H23.3.28 H23.4.15
京都府	京都市 全域	その他	座標変換 平板・修正	500 500	12.2km <sup>2</sup> 12.2km <sup>2</sup>	京都府京都市 助言 H23.4.19 F0002	北陽測地株式会社 近畿測量株式会社	H23.3.31 H23.9.30
兵庫県	尼崎市 一部	その他	基準点測量	3級	2点	兵庫県尼崎市 助言 H23.4.7 F0003	シルバーテック測量	H23.4.1 H23.5.31
兵庫県	尼崎市 一部	総合計画	基準点測量	3級	1点	兵庫県尼崎市 助言 H23.4.7 F0004	足立測量	H23.4.1 H23.5.31
兵庫県	尼崎市 一部	総合計画	基準点測量	3級	1点	兵庫県尼崎市 助言 H23.4.7 F0005	株式会社ハンワ	H23.4.1 H23.5.31
兵庫県	神戸市 一部	その他	基準点測量	3級	3点	兵庫県神戸市 助言 H23.4.8 F0006	足立測量	H23.4.5 H23.6.30
兵庫県	尼崎市 一部	総合計画	基準点測量	4級	8点	兵庫県尼崎市 助言 H23.4.8 F0007	勝和測量設計株式会社	H23.4.8 H23.5.20
兵庫県	明石市 一部	土地区画 整理	基準点測量 その他	3級 出来形測量原因	3点	ミツヤ設計株式会社 助言 H23.4.12 F0008	ミツヤ設計株式会社	H21.12.14 H23.12.31
大阪府	門真市 一部	総合計画	基準点測量	4級	17点	都市再生機構西日本支社 助言 H23.4.13 F0009	株式会社シービー測量 設計事務所	H23.4.11 H23.6.30
京都府	福知山市 一部	道路計画	基準点測量	2級	1点	近畿地方整備局福知山河川国 道事務所 助言 H23.4.13 F0010	近畿測地設計株式会社	H23.2.3 H23.4.30
大阪府	東大阪市 一部	その他	基準点測量 基準点測量	2級 3級	1点 5点	大阪府東大阪市 助言 H23.4.15 F0011	株式会社アスカ	H23.4.1 H23.5.31
兵庫県	神戸市 一部	基準点管 理	基準点測量	3級	1点	兵庫県神戸市 助言 H23.4.15 F0012	有限会社アクシス測量設 計	H23.4.1 H23.6.30
兵庫県	尼崎市 一部	総合計画	基準点測量	4級	7点	兵庫県尼崎市 助言 H23.4.14 F0013	勝和測量設計株式会社	H23.4.11 H23.5.31
大阪府	高槻市 一部	その他	基準点測量	4級	11点	大阪府高槻市 助言 H23.4.19 F0014	川上測量設計事務所	H23.4.12 H23.8.9
兵庫県	明石市 一部	土地区画 整理	基準点測量	4級	45点	明石市谷八木北土地区画整理 組合 助言 H23.4.15 F0015	晃和調査設計株式会社	H23.4.15 H24.3.31
奈良県	川上村 一部	その他	基準点測量 基準点測量	1級 2級	14点 8点	近畿地方整備局紀の川ダム統 合管理事務所 助言 H23.4.20 F0016	社団法人近畿建設協会 株式会社エイト日本技術 開発	H23.4.11 H23.12.22
大阪府	泉佐野市 一部	総合計画	基準点測量	4級	6点	大阪府岸和田土木事務所 助言 H23.4.21 F0017	中央復建コンサルタンツ 株式会社	H23.4.18 H23.5.31
京都府	木津川市 一部	その他	基準点測量	2級	2点	都市再生機構西日本支社関西 文化学術研究都市事業本部 助言 H23.4.19 F0018	株式会社三和コンサルタ ント	H23.2.8 H23.9.30
和歌山県	和歌山市 全域	下水道計 画	数値図化(同 時調整含む)	1000	210.25km <sup>2</sup>	和歌山県和歌山市 助言 H23.4.21 F0019	株式会社ウエスコ	H23.4.1 H23.4.30
京都府	京都市 一部	その他	基準点測量	2級	1点	京都府京都市 助言 H23.4.22 F0020	近畿測量株式会社	H23.4.8 H23.5.31
兵庫県	尼崎市 一部	その他	基準点測量	3級	1点	兵庫県尼崎市 助言 H23.4.22 F0021	有限会社ユート測量	H23.4.18 H23.5.31
大阪府	高槻市 一部	農道管理	基準点測量	4級	1点	大阪府高槻市 助言 H23.4.26 F0022	川上測量設計事務所	H23.4.25 H23.8.9
兵庫県	尼崎市 一部	その他	基準点測量	4級	5点	兵庫県尼崎市 助言 H23.5.9 F0023	有限会社エイド	H23.4.25 H23.7.31
兵庫県	尼崎市 一部	その他	基準点測量	4級	11点	兵庫県尼崎市 助言 H23.5.9 F0024	有限会社エイド	H23.4.25 H23.7.31
兵庫県	宝塚市 一部	砂防計画	基準点測量 基準点測量	2級 3級	2km 6km	兵庫県阪神北県民局 助言 H23.5.16 F0025	幸陽測量設計株式会社	H23.4.25 H23.6.30
兵庫県	尼崎市 一部	その他	基準点測量	4級	11点	兵庫県尼崎市 助言 H23.5.9 F0026	有限会社エイド	H23.4.25 H23.7.31
奈良県	東吉野村 全域	その他	数値撮影(デ ジタル) 既成図数値 化 数値図化 座標変換 修正測量	地上画素寸法 20cm 5000 2500 5000 5000	131.6km <sup>2</sup> 116.1km <sup>2</sup> 15.5km <sup>2</sup> 116.1km <sup>2</sup> 116.1km <sup>2</sup>	奈良県東吉野村 助言 H23.5.18 F0027	富士測量株式会社	H23.4.1 H23.5.31
大阪府	高槻市 一部	道路管理	基準点測量 基準点測量	3級 4級	1点 12点	大阪府高槻市 助言 H23.5.16 F0028	川上測量設計事務所	H23.5.10 H23.8.9
兵庫県	尼崎市 一部	総合計画	基準点測量	4級	27点	兵庫県尼崎市 助言 H23.5.16 F0029	勝和測量設計株式会社	H23.5.10 H23.6.30
兵庫県	宝塚市 一部	総合計画	基準点測量	2級	1点	都市再生機構西日本支社 助言 H23.5.16 F0030	株式会社浪速技研コン サルタント	H23.5.11 H23.8.31
兵庫県	姫路市 一部	その他	基準点測量	3級	1点	兵庫県姫路市 助言 H23.5.16 F0031	有限会社平成開発設計	H23.5.11 H23.6.30
京都府	舞鶴市 一部	都市計画	基準点測量	3級	2点	京都府舞鶴市 助言 H23.5.24 F0032	株式会社京都インクス	H23.5.18 H23.8.30
兵庫県	豊岡市 一部	その他	基準点測量 基準点測量 基準点測量 現地測量(数 値地形図作 成)	1級 3級 4級 500	2点 4点 13点 0.029km <sup>2</sup>	兵庫県但馬県民局 助言 H23.5.31 F0033	株式会社キクチコンサル タント	H23.6.1 H23.10.30
和歌山県	高野町 一部	文化財調 査	カラー撮影 (フィルム) 数値図化(同 時調整含む) 数値図化	10000 10000 1000	23.2km <sup>2</sup> 23.2km <sup>2</sup> 1.4km <sup>2</sup>	和歌山県高野町 助言 H23.5.23 F0034	株式会社南紀航測セン ター	H23.5.16 H23.12.31
京都府	長岡京市 全域	固定資産	数値撮影(デ ジタル) 数値図化(同 時調整含む) 写真地図作 成(デジタル オルソ)	地上画素寸法 12cm 1000 1000	19.18km <sup>2</sup> 19.18km <sup>2</sup> 19.18km <sup>2</sup>	京都府長岡京市 助言 H23.5.30 F0035	朝日航洋株式会社	H23.4.27 H24.3.30
大阪府	太子町 全域	固定資産	数値撮影(デ ジタル) 数値図化(同 時調整含む) 写真地図作 成(デジタル オルソ)	地上画素寸法 12cm 1000 1000	14.17km <sup>2</sup> 14.17km <sup>2</sup> 14.17km <sup>2</sup>	大阪府太子町 助言 H23.5.26 F0036	朝日航洋株式会社	H23.4.28 H24.3.28

和歌山県	田辺市 全域	固定資産	数値撮影(デジタル) 数値図化(同時調整含む) 写真地図作成(デジタルオルソ)	地上画素寸法 12cm 1000 1000	52.5km <sup>2</sup> 52.5km <sup>2</sup> 52.5km <sup>2</sup>	和歌山県田辺市 助言 H23.5.25 F0037	国際航業株式会社	H23.5.23 H24.3.26
京都府	京田辺市 一部 城陽市 一部	道路管理	修正測量	500	7.8km	京都府山城北土木事務所 助言 H23.5.26 F0038	北陽測地株式会社	H23.5.24 H23.6.30
京都府	八幡市 一部 宇治市 一部							
京都府	宇治田原町 一部 井手町 一部							
京都府	大山崎町 全域	固定資産	数値撮影(デジタル) 数値図化(同時調整含む) 写真地図作成(デジタルオルソ)	地上画素寸法12 cm 1000 1000	5.97km <sup>2</sup> 5.97km <sup>2</sup> 5.97km <sup>2</sup>	京都府大山崎町 助言 H23.5.30 F0039	朝日航洋株式会社	H23.4.1 H24.3.31
和歌山県	白浜町 一部	固定資産	数値撮影(デジタル) 数値図化(同時調整含む) 写真地図作成(デジタルオルソ)	地上画素寸法 12cm 1000 1000	64.71km <sup>2</sup> 64.71km <sup>2</sup> 64.71km <sup>2</sup>	和歌山県白浜町 助言 H23.5.31 F0040	国際航業株式会社	H23.4.26 H23.9.30
大阪府	枚方市 全域	道路管理	既成図数値 化 修正測量 修正測量	500 500 2500	4.08km <sup>2</sup> 4.08km <sup>2</sup> 61km <sup>2</sup>	大阪府枚方市 助言 H23.6.20 F0041	国際航業株式会社	H23.5.23 H24.3.16
和歌山県	和歌山市 一部	下水道管理	数値撮影(デジタル) 数値図化(同時調整含む) 数値図化 数値図化	地上画素寸法 6cm 500 500・1000ハイ ブリッド 1000	5.66km <sup>2</sup> 5.66km <sup>2</sup> 5.66km <sup>2</sup> 15.19km <sup>2</sup>	和歌山県和歌山市 助言 H23.6.8 F0042	株式会社パスコ	H23.6.2 H23.9.11
滋賀県	米原市 全域	都市計画	修正測量 修正測量 地図編集	1000 2500 10000	5.25km <sup>2</sup> 217.85km <sup>2</sup> 223.1km <sup>2</sup>	滋賀県米原市 助言 H23.6.9 F0043	国際航業株式会社	H23.6.7 H24.3.23
大阪府	大阪市 一部	道路管理	基準点測量 基準点測量	3級 4級	1点 53点	大阪府大阪市 助言 H23.6.15 F0044	大阪市建設局	H23.6.8 H24.3.31
京都府	八幡市 一部	総合計画	基準点測量	4級	23点	都市再生機構西日本支社 助言 H23.6.15 F0045	写測エンジニアリング株式会社	H23.6.20 H23.9.30
兵庫県	西宮市 一部	その他	基準点測量	3級	1点	兵庫県西宮市 助言 H23.6.15 F0046	株式会社ジオテクノ関西	H23.6.20 H23.8.31
兵庫県	西宮市 全域	道路管理	修正測量 修正測量	500 2500	7.3km <sup>2</sup> 100.18km <sup>2</sup>	兵庫県西宮市 助言 H23.6.15 F0047	株式会社ジオテクノ関西	H23.5.20 H24.3.30
兵庫県	市川町 全域	都市計画	数値図化 修正測量	2500 2500	50.9km <sup>2</sup> 31.8km <sup>2</sup>	兵庫県市川町 助言 H23.6.15 F0048	アジア航測株式会社	H23.6.6 H24.3.23
京都府	福知山市 一部	土地区画 整理	基準点測量 基準点測量 現地測量(数 値地形図作 成)	3級 4級 500	3点 16点 0.027km <sup>2</sup>	京都府福知山市 助言 H23.6.15 F0049	株式会社サンワコン	H23.6.20 H23.8.31
和歌山県	岩出市 一部	文化財調 査	数値図化	1000	0.32km <sup>2</sup>	和歌山県岩出市 助言 H23.6.15 F0050	株式会社パスコ	H23.6.13 H23.8.29
兵庫県	多可町 全域	固定資産	数値撮影(デジタル) 写真地図作成(デジタル オルソ)	地上画素寸法 11cm 1000	185.15km <sup>2</sup> 185.15km <sup>2</sup>	兵庫県多可町 助言 H23.6.20 F0051	株式会社パスコ	H23.6.16 H24.3.31
兵庫県	神戸市 一部	土地区画 整理	基準点測量 基準点測量 基準点測量 その他	2級 3級 4級 500	3点 5点 50点 0.12km <sup>2</sup>	株式会社 日建(旧施行業者 第一建設株式会社) 助言 H23.6.21 F0052	株式会社朝日コンサル	H23.5.1 H24.6.30
兵庫県	西宮市 一部	その他	基準点測量	3級	2点	兵庫県西宮市 助言 H23.6.21 F0053	株式会社GEOソリューションズ	H23.6.27 H23.8.31
兵庫県	加西市 一部	都市計画	写測修正	2500	15km <sup>2</sup>	兵庫県加西市 助言 H23.6.21 F0054	国際航業株式会社	H23.6.23 H23.10.7
兵庫県	三木市 一部	土地区画 整理	基準点測量 その他	4級 出来形確認図50 0	35点 0.2km <sup>2</sup>	兵庫県三木市加佐土地区画整 理組合 助言 H23.6.22 F0055	株式会社八州	H23.4.18 H24.3.25
大阪府	大阪市 一部	道路管理	基準点測量 基準点測量	3級 4級	15点 32点	大阪府大阪市 助言 H23.6.27 F0056	和泉測量設計株式会社	H23.6.24 H24.3.30
兵庫県	高砂市 一部	固定資産	数値撮影(デジタル)	地上画素寸法11 cm	34.4km <sup>2</sup>	兵庫県高砂市 助言 H23.6.24 F0057	株式会社パスコ	H23.6.22 H24.3.30
大阪府	大阪市 一部	道路管理	基準点測量 基準点測量	3級 4級	6点 30点	大阪府大阪市 助言 H23.6.24 F0058	ジオテクニカル株式会社	H23.6.24 H24.3.30
大阪府	大阪市 一部	道路管理	基準点測量 基準点測量	3級 4級	6点 28点	大阪府大阪市 助言 H23.6.24 F0059	有限会社ラインエンジニア リング	H23.6.24 H24.2.29
大阪府	大阪市 一部	道路管理	基準点測量 基準点測量	3級 4級	9点 7点	大阪府大阪市 助言 H23.6.24 F0060	有限会社中央測量	H23.6.24 H24.2.29
大阪府	大阪市 一部	道路管理	基準点測量 基準点測量	3級 4級	10点 23点	大阪府大阪市 助言 H23.6.27 F0061	南大阪コンサルタント株 式会社	H23.6.24 H24.2.29
大阪府	大阪市 一部	道路管理	基準点測量 基準点測量	3級 4級	9点 28点	大阪府大阪市 助言 H23.6.27 F0062	林測量技術コンサルタン ト株式会社	H23.6.24 H24.2.29
大阪府	大阪市 一部	道路管理	基準点測量 基準点測量	3級 4級	4点 31点	大阪府大阪市 助言 H23.6.24 F0063	株式会社GIS関西	H23.6.24 H24.2.29
兵庫県	西宮市 一部	その他	基準点測量	3級	1点	兵庫県西宮市 助言 H23.6.29 F0064	鳳工業株式会社	H23.7.1 H23.8.31
兵庫県	神戸市 一部	都市計画	修正測量	2500	116.9km <sup>2</sup>	兵庫県神戸市 助言 H23.6.30 F0065	大日本コンサルタント株 式会社	H23.6.11 H24.2.29

兵庫県	赤穂市 一部	都市計画	既成図数値化 地形図等成果の座標補正 修正測量 修正測量 既成図数値化 地形図等成果の座標補正	1000 1000 1000 2500 2500 2500	2.4km <sup>2</sup> 2.4km <sup>2</sup> 3.7km <sup>2</sup> 88.4km <sup>2</sup> 61.2km <sup>2</sup> 61.2km <sup>2</sup>	兵庫県赤穂市 助言 H23.7.1 F0066	株式会社パスコ	H23.6.28 H24.3.23
大阪府	阪南市 一部 岬町 一部	その他	数値撮影(デジタル) 写真地図作成(デジタルオルソ) 数値図化	地上画素寸法6cm 500 500	3.893km <sup>2</sup> 3.893km <sup>2</sup> 0.246km <sup>2</sup>	近畿地方整備局浪速国道事務所 助言 H23.7.4 F0067	国際航業株式会社	H23.6.29 H24.3.31
滋賀県	野洲市 全域	総合計画	数値撮影(デジタル) 数値図化(同時調整含む) 地形図等成果の座標補正 既成図数値化 修正測量 地図編集	地上画素寸法12cm 1000 2500 2500 レベル1000・2500 ハイブリッドデータ 10000	60.53km <sup>2</sup> 60.53km <sup>2</sup> 60.53km <sup>2</sup> 60.53km <sup>2</sup> 60.53km <sup>2</sup>	滋賀県野洲市 助言 H23.7.4 F0068	株式会社パスコ	H23.6.29 H24.3.23
大阪府	熊取町 一部	都市計画	数値図化 修正測量	2500 2500	9.3km <sup>2</sup> 9.3km <sup>2</sup>	大阪府熊取町 助言 H23.7.6 F0069	株式会社かんこう	H23.6.8 H24.1.31
和歌山県	新宮市 全域	固定資産	数値撮影(デジタル) 数値図化(同時調整含む) 写真地図作成(デジタルオルソ)	地上画素寸法12cm 10000 1000	255.43km <sup>2</sup> 255.43km <sup>2</sup> 255.43km <sup>2</sup>	和歌山県新宮市 助言 H23.7.6 F0070	国際航業株式会社	H23.6.30 H23.12.22
和歌山県	有田川町 一部	その他	数値図化 数値図化	1000 2500	0.06km <sup>2</sup> 8.94km <sup>2</sup>	和歌山県有田川町 助言 H23.7.6 F0071	株式会社南紀航測センター	H23.6.1 H23.8.31
兵庫県	稲美町 一部	都市計画	修正測量	2500	8.3km <sup>2</sup>	兵庫県稲美町 助言 H23.7.8 F0072	株式会社かんこう	H23.6.28 H24.3.31
滋賀県	東近江市 全域	都市計画	修正測量	2500	183.58km <sup>2</sup>	滋賀県東近江市 助言 H23.7.8 F0073	株式会社パスコ	H23.7.7 H24.3.16
京都府	京田辺市 一部	土地区画整理	基準点測量	3級	8点	大住土地区画整理組合設立準備委員会 助言 H23.7.11 F0074	牧草コンサルタンツ株式会社	H23.7.12 H24.3.31
兵庫県	播磨町 一部	その他	基準点測量	街区多角点	1点	兵庫県播磨町 助言 H23.7.11 F0075	株式会社播磨設計コンサルタント	H23.7.8 H23.12.28
兵庫県	神戸市 一部	その他	基準点測量	3級	2点	近畿地方整備局兵庫国道事務所 助言 H23.7.13 F0076	有限会社イースト	H23.7.8 H23.8.31
京都府	亀岡市 一部	都市計画	修正測量	2500	35.5km <sup>2</sup>	京都府亀岡市 助言 H23.7.13 F0077	株式会社かんこう	H23.7.20 H24.3.28
兵庫県	姫路市 一部	道路計画	基準点測量 基準点測量 数値図化	3級 4級 500	6点 114点 0.24km <sup>2</sup>	近畿地方整備局姫路河川国道事務所 助言 H23.7.15 F0078	復建調査設計株式会社	H23.7.11 H24.2.29
兵庫県	豊岡市 全域	総合計画	数値撮影(デジタル) 写真地図作成(デジタルオルソ) 数値図化 数値図化 数値図化 修正測量	地上画素寸法8cm 1000 500 2500 2500	697.7km <sup>2</sup> 697.7km <sup>2</sup> 1800km <sup>2</sup> 27km <sup>2</sup> 27km <sup>2</sup> 285.9km <sup>2</sup>	兵庫県豊岡市 助言 H23.7.22 F0079	株式会社パスコ	H23.6.29 H24.9.30
奈良県	天理市 全域	都市計画	地形図等成果の座標補正 既成図数値化 修正測量 航空レーザ測量	2500 2500 2500 2500	86.37km <sup>2</sup> 86.37km <sup>2</sup> 86.37km <sup>2</sup> 40.9km <sup>2</sup>	奈良県天理市 助言 H23.7.20 F0080	株式会社エイテック	H23.6.16 H24.1.15
大阪府	泉南市 一部	都市計画	修正測量	2500	0.25km <sup>2</sup>	大阪府泉南市 助言 H23.7.20 F0081	株式会社かんこう	H23.7.20 H23.10.31
兵庫県	神戸市 一部	基準点管理	基準点測量	3級	1点	兵庫県神戸市 助言 H23.7.20 F0082	株式会社シンワ	H23.7.1 H23.9.30
奈良県	奈良市 一部	その他	現地測量(数値地形図作成) 基準点測量	500 4級	0.24km <sup>2</sup> 50点	近畿地方整備局国営飛鳥歴史公園事務所 助言 H23.7.22 F0083	国際航業株式会社	H23.7.11 H23.9.29
兵庫県	神戸市 一部	基準点管理	基準点測量	3級	1点	兵庫県神戸市 助言 H23.8.11 F0084	栄和測量設計株式会社	H23.7.1 H23.8.31
兵庫県	神戸市 一部	基準点管理	基準点測量	3級	1点	兵庫県神戸市 助言 H23.8.11 F0085	栄和測量設計株式会社	H23.7.1 H23.8.31
大阪府	羽曳野市 一部	その他	基準点測量	4級	39点	大阪府住宅まちづくり部住宅経営室 助言 H23.7.22 F0086	株式会社共栄テック	H23.5.31 H24.3.16
大阪府	高槻市 一部	土地区画整理	基準点測量 基準点測量 その他 その他	3級 4級 500 1000	3点 32点 0.09km <sup>2</sup> 0.09km <sup>2</sup>	高槻市JR高槻駅北東土地区画整理組合 助言 H23.7.25 F0087	大成建設株式会社	H23.7.25 H24.3.31

奈良県	生駒市 全域	総合計画	数値撮影(デジタル) 数値図化(同時調整含む) 写真地図作成(デジタルオルソ) 修正測量 地図編集	地上画素寸法 11cm 1000 1000 1000・2500 10000	53.18km <sup>2</sup> 53.18km <sup>2</sup> 53.18km <sup>2</sup> 53.18km <sup>2</sup>	奈良県生駒市 助言 H23.7.22 F0088	株式会社バスコ	H23.7.19 H24.3.30
兵庫県	三田市 全域	都市計画	数値撮影(デジタル) 数値図化(同時調整含む) 写真地図作成(デジタルオルソ) 修正測量 地形図等成果の座標補正 既成図数値化	地上画素寸法 18cm 2500 2500 2500 その他 その他	210.22km <sup>2</sup> 210.22km <sup>2</sup> 210.22km <sup>2</sup> 210.22km <sup>2</sup> 625km <sup>2</sup> 625km <sup>2</sup>	兵庫県三田市 助言 H23.7.25 F0089	アジア航測株式会社 アジア航測株式会社	H23.7.14 H24.3.30
京都府	福知山市 一部	道路計画	基準点測量 基準点測量	1級 2級	2点 1点	京都府中丹広域振興局建設部 中丹西土木事務所 助言 H23.7.22 F0090	株式会社望月測量設計事務所	H23.7.19 H23.9.28
滋賀県	東近江市 一部	下水道計画	基準点測量 水準測量	2級 3級	1点 1.5km	滋賀県東北部流域下水道事務所 助言 H23.7.25 F0091	株式会社オースギ	H23.7.8 H23.9.26
兵庫県	西宮市 一部	その他	基準点測量 基準点測量 地形図等成果の座標補正	3級 3級(改測) 境界点	5点 2点 3150点	兵庫県西宮市 助言 H23.7.25 F0092	株式会社ジオテクノ関西	H23.7.25 H24.3.30
大阪府	東大阪市 一部	その他	基準点測量	4級	19点	大阪府 助言 H23.7.27 F0093	梶谷登記測量事務所	H23.5.31 H24.3.16
滋賀県	守山市 全域	都市計画	数値撮影(デジタル) 数値図化(同時調整含む) 既成図数値化 修正測量 地形図等成果の座標補正 修正測量	地上画素寸法 12cm 1000 1000 2500 1000 1000	81.6km <sup>2</sup> 81.6km <sup>2</sup> 55.73km <sup>2</sup> 55.73km <sup>2</sup> 55.73km <sup>2</sup> 55.73km <sup>2</sup>	滋賀県守山市 助言 H23.8.12 F0094	株式会社かんこう	H23.5.18 H24.3.23
奈良県	葛城市 一部	砂防計画	数値図化 写真地図作成(デジタルオルソ)	2500 2500	3.4km <sup>2</sup> 18.75km <sup>2</sup>	奈良県高田土木事務所 助言 H23.7.28 F0095	国土防災技術株式会社	H23.6.2 H23.8.15
奈良県	御所市 一部							
兵庫県	西宮市 一部	地籍調査	基準点測量	4級	52点	兵庫県西宮市 助言 H23.7.28 F0096	株式会社ジオテクノ関西	H23.8.1 H23.9.30
大阪府	泉大津市 一部	道路計画	基準点測量	3級	1点	大阪府泉大津市 助言 H23.7.29 F0097	朝日航洋株式会社	H23.6.27 H24.2.10
京都府	全域	総合計画	数値撮影(デジタル) 数値図化(同時調整含む) 写真地図作成(デジタルオルソ)	地上画素寸法 16cm 1000 2500	5148km <sup>2</sup> 5148km <sup>2</sup> 5148km <sup>2</sup>	京都府 助言 H23.8.3 F0098	国際航業株式会社 株式会社バスコ 株式会社かんこう	H23.8.1 H24.3.16
京都府	全域							
京都府	全域							
京都府	全域							
京都府	全域							
京都府	全域							
京都府	全域							
京都府	全域							
京都府	全域							
京都府	全域							
滋賀県	彦根市 一部	その他	基準点測量 基準点測量	3級 4級	13点 41点	滋賀県湖東農業農村振興事務所	測量設計明誠	H23.6.24 H23.11.30
兵庫県	姫路市 一部	総合計画	数値撮影(デジタル) 数値図化(同時調整含む) 写真地図作成(デジタルオルソ) 修正測量 修正測量	地上画素寸法 11cm 1000 1000 1000 2500	151km <sup>2</sup> 151km <sup>2</sup> 151km <sup>2</sup> 16.9km <sup>2</sup> 43.4km <sup>2</sup>	兵庫県姫路市 助言 H23.8.3 F0100	株式会社バスコ	H23.7.29 H24.3.19
兵庫県	姫路市 一部	総合計画	修正測量 修正測量	1000 2500	31.7km <sup>2</sup> 58.9km <sup>2</sup>	兵庫県姫路市 助言 H23.8.3 F0101	株式会社かんこう	H23.7.29 H24.3.19
京都府	京都市 一部	都市計画	数値図化 修正測量	2500 2500	20.19km <sup>2</sup> 29.29km <sup>2</sup>	京都府京都市 助言 H23.8.3 F0102	国際航業株式会社	H23.7.29 H24.2.29
和歌山県	和歌山市 一部	土地区画整理	基準点測量 その他	4級 その他(出来形測量)	182点 1km <sup>2</sup>	和歌山県和歌山市 助言 H23.8.3 F0103	株式会社近代技研	H23.6.23 H24.7.31
滋賀県	甲賀市 一部	土地区画整理	基準点測量 基準点測量	2級 3級	3点 3点	滋賀県甲賀市 助言 H23.8.5 F0104	株式会社東亜設計	H23.7.8 H24.2.29
兵庫県	たつの市 一部	土地区画整理	基準点測量 基準点測量 水準測量 水準測量 現地測量(数値地形図作成)	2級 4級 3級 4級 500	4点 18点 2.4km 0.35km <sup>2</sup> 0.0328km <sup>2</sup>	兵庫県たつの市 助言 H23.8.8 F0105	株式会社西播設計	H23.8.10 H23.11.21

京都府	城陽市 全域	都市計画	数値図化 地図編集	2500 10000	32.74km <sup>2</sup> 32.74km <sup>2</sup>	京都府城陽市 助言 H23.8.5 F0106	株式会社パスコ	H23.8.3 H24.1.31
兵庫県	伊丹市 一部	その他	基準点測量	3級	2点	近畿地方整備局兵庫国道事務所	近畿測量株式会社	H23.8.1 H23.10.31
京都府	長岡京市 一部	都市計画	修正測量	2500	5.29km <sup>2</sup>	京都府長岡京市 助言 H23.8.9 F0108	朝日航洋株式会社	H23.5.26 H23.10.31
大阪府	藤井寺市 一部	その他	基準点測量	4級	26点	大阪府 助言 H23.8.10 F0109	有限会社パートナーズ測量	H23.8.16 H24.3.16
大阪府	高槻市 一部	道路計画	基準点測量	2級	2点	西日本高速道路株式会社関西支社大阪工事事務所 助言 H23.8.11 F0110	関西工事測量株式会社	H23.8.22 H23.8.29
奈良県	天理市 一部	土地区画整理	基準点測量	3級	1点	奈良県天理市 助言 H23.8.11 F0111	日本測地設計株式会社	H23.8.10 H23.9.30
大阪府	泉大津市 一部	地籍調査	基準点測量	4級	30点	大阪府鳳土木事務所 助言 H23.8.12 F0112	城南測量設計株式会社	H23.9.1 H23.12.15
奈良県	平群町 一部	道路計画	既成図数値化 修正測量 数値図化 地形図等成果の座標補正	1000 1000 1000 1000	1.72km <sup>2</sup> 1.72km <sup>2</sup> 0.27km <sup>2</sup> 1.72km <sup>2</sup>	奈良県平群町 助言 H23.8.22 F0113	国際航業株式会社	H23.7.25 H24.3.30
京都府	京丹後市 一部	海岸保全	基準点測量 基準点測量 基準点測量	1級 3級 4級	2点 3点 11点	京都府丹後土木事務所 助言 H23.8.16 F0114	内外エンジニアリング株式会社	H23.8.17 H23.10.24
兵庫県	西宮市 一部	地盤変動調査	水準測量	1級	9km	兵庫県阪神南泉民局 助言 H23.8.19 F0115	株式会社キシモト	H23.8.19 H24.1.31
大阪府	千早赤阪村 一部	総合計画	数値図化(同時調整含む) 修正測量 地図編集	1000 2500 10000	20km <sup>2</sup> 0.3km <sup>2</sup> 0.3km <sup>2</sup>	大阪府千早赤阪村 助言 H23.8.17 F0116	株式会社パスコ	H23.8.16 H24.1.31
兵庫県	養父市 一部	その他	基準点測量	1級	1点	近畿地方整備局豊岡河川国道事務所 助言 H23.8.19 F0117	株式会社大興エンジニアリング	H23.6.9 H23.12.20
大阪府	寝屋川市 一部	その他	基準点測量	4級	32点	大阪府枚方土木事務所 助言 H23.8.22 F0118	テクノサポート株式会社	H23.9.5 H24.2.15
奈良県	奈良市 全域	総合計画	数値撮影(デジタル) 数値撮影(デジタル) 数値図化(同時調整含む)	地上画素寸法 14cm 地上画素寸法 18cm 29コース	92.28km <sup>2</sup> 184.56km <sup>2</sup> 276.84km <sup>2</sup>	奈良県奈良市 助言 H23.8.26 F0119	アジア航測株式会社	H23.9.20 H24.2.29
兵庫県	尼崎市 一部	河川計画	数値撮影(デジタル)	12500	11km <sup>2</sup>	兵庫県阪神南泉民局 助言 H23.8.29 F0120	株式会社エイテック	H23.8.23 H23.11.30
兵庫県	西宮市 一部							
大阪府	堺市 一部	河川管理	基準点測量	3級	5点	大阪府富田林土木事務所 助言 H23.9.1 F0121	株式会社富田林測量設計事務所	H23.8.29 H23.11.15
大阪府	松原市 一部							
大阪府	大阪狭山市 一部							
滋賀県	甲良町 一部	道路管理	修正測量	1000	4.55km	滋賀県甲良町 助言 H23.9.1 F0122	株式会社パスコ	H23.8.29 H24.3.19
兵庫県	相生市 一部 姫路市 一部	道路管理	数値撮影(デジタル) 数値図化(同時調整含む) 数値図化 水準測量	500 500 簡級	0.22km <sup>2</sup> 0.22km <sup>2</sup> 0.22km <sup>2</sup> 9km	近畿地方整備局姫路河川国道事務所 助言 H23.9.1 F0123	株式会社パスコ	H23.8.25 H24.1.28
滋賀県	近江八幡市 全域	総合計画	その他	MMS計測データ	540.42km	滋賀県近江八幡市 助言 H23.9.7 F0124	株式会社パスコ	H23.8.29 H24.3.16
滋賀県	近江八幡市 一部	その他	基準点測量 基準点測量	2級 3級	1点 5点	滋賀県東近江土木事務所 助言 H23.9.2 F0125	キタイ設計株式会社	H23.8.12 H24.1.31
兵庫県	加東市 一部	その他	基準点測量 基準点測量 基準点測量 現地測量(数値地形図作成)	2級 3級 4級 500	5点 10点 88点 0.3km <sup>2</sup>	兵庫県北播磨民局 助言 H23.9.2 F0126	丸一調査設計株式会社	H23.9.1 H24.3.3
奈良県	葛城市 一部	その他	基準点測量 基準点測量	1級 3級	2点 2点	奈良県高田土木事務所 助言 H23.9.7 F0127	アオイコンサルタント株式会社	H23.8.11 H23.11.30
兵庫県	尼崎市 一部	総合計画	基準点測量	3級	1点	兵庫県尼崎市 助言 H23.9.7 F0128	株式会社東電通	H23.8.30 H23.11.30
兵庫県	神戸市 一部	基準点管理	基準点測量	3級	1点	兵庫県神戸市 助言 H23.9.7 F0129	足立測量	H23.9.2 H23.11.30
滋賀県	大津市 全域	その他	数値撮影(デジタル) 数値図化(同時調整含む) 修正測量 修正測量 写真地図作成(デジタルオルソ)	12cm 1000 1000 2500 1000	374.06km <sup>2</sup> 374.06km <sup>2</sup> 374.06km <sup>2</sup> 374.06km <sup>2</sup> 374.06km <sup>2</sup>	滋賀県大津市 助言 H23.9.7 F0130	国際航業株式会社	H23.9.2 H24.3.26
兵庫県	尼崎市 一部	総合計画	基準点測量	4級	7点	兵庫県尼崎市 助言 H23.9.7 F0131	勝和測量設計株式会社	H23.9.1 H23.9.30
兵庫県	三田市 一部	地籍調査	基準点測量	4級	188点	兵庫県三田市 助言 H23.9.7 F0132	株式会社八州	H23.7.28 H24.3.16
兵庫県	尼崎市 一部	総合計画	基準点測量 基準点測量	4級 4級(改測)	6点 3点	兵庫県尼崎市 助言 H23.9.8 F0133	有限会社エイト	H23.9.2 H23.12.31
大阪府	門真市 一部	土地区画整理	基準点測量	3級	7点	大阪府門真市 助言 H23.9.9 F0134	東亜建測株式会社	H23.9.20 H23.10.30
兵庫県	神戸市 一部	道路計画	基準点測量	1級	1点	兵庫県神戸市 助言 H23.9.9 F0135	佐野登記測量事務所	H23.9.1 H24.3.31



和歌山県	橋本市 一部	土地区画整理	地形図等成果の座標補正 地形図等成果の座標補正 基準点測量 基準点測量 その他	2級 3級 4級 500	3点 4点 2点 20点 0.056km <sup>2</sup>	南海電気鉄道株式会社 助言 H23.9.13 F0136	株式会社かんこう	H22.9.1 H24.3.31
和歌山県	田辺市 一部	農地開発	基準点測量 基準点測量 基準点測量 その他	2級 3級 4級 確定測量図500	5点 10点 115点 0.3km <sup>2</sup>	和歌山県土地改良事業団体連合会 助言 H23.9.12 F0137	株式会社初山	H23.9.20 H23.10.31
京都府	福知山市 一部	その他	基準点測量	1級	2点	京都府中丹西土木事務所 助言 H23.9.13 F0138	塩見測量設計株式会社	H23.9.12 H23.11.3
大阪府	豊中市 一部	環境調査	基準点測量	4級	29点	大阪府池田土木事務所 助言 H23.9.20 F0139	近畿実測株式会社	H23.7.27 H24.2.15
大阪府	松原市 一部	道路用地	基準点測量	3級	8点	大阪府富田林土木事務所 助言 H23.9.13 F0140	扶桑計測株式会社	H22.12.1 H23.9.30
兵庫県	宝塚市 一部	環境調査	数値撮影(デジタル) 数値図化(同時調整含む)	地上画素寸法 12cm 7コース	92km <sup>2</sup> 92km <sup>2</sup>	近畿地方整備局六甲砂防事務所 助言 H23.9.13 F0141	アジア航測株式会社	H23.8.25 H24.2.29
兵庫県	神戸市 一部							
兵庫県	芦屋市 一部							
兵庫県	西宮市 一部							
奈良県	五條市 一部 十津川村 一部	道路計画	数値撮影(デジタル) 数値図化(同時調整含む) 航空レーザー測量	地上画素寸法 9cm 500 500	0.52km <sup>2</sup> 0.52km <sup>2</sup> 4.48km <sup>2</sup>	奈良県五條土木事務所 助言 H23.9.14 F0142	中日本航空株式会社	H23.9.1 H24.1.31
京都府	京都市 全域	総合計画	数値撮影(デジタル) 同時調整	地上画素寸法 20cm 2500	827.9km <sup>2</sup> 827.9km <sup>2</sup>	京都府京都市 助言 H23.9.14 F0143	アジア航測株式会社	H23.9.12 H24.3.30
大阪府	堺市 一部	都市計画	修正測量 修正測量 修正測量	500 1000 2500	4.8km <sup>2</sup> 4.8km <sup>2</sup> 4.8km <sup>2</sup>	大阪府堺市 助言 H23.9.14 F0144	アジア航測株式会社	H23.9.13 H24.3.30
京都府	京丹後市 一部	道路計画	基準点測量 基準点測量 基準点測量	1級 2級 3級	2点 2点 5点	京都府丹後土木事務所 助言 H23.9.15 F0145	株式会社キクチコンサル タント	H23.9.15 H23.12.16
大阪府	堺市 一部	その他	基準点測量	3級	1点	大阪府鳳土木事務所 助言 H23.9.15 F0146	森田測量設計事務所	H23.8.19 H23.9.30
兵庫県	神戸市 一部	宅地開発	基準点測量	3級	5点	兵庫県神戸市 助言 H23.9.16 F0147	株式会社メイケン	H23.9.14 H23.10.31
大阪府	柏原市 一部	道路計画	数値撮影(デジタル) 修正測量 基準点測量 航空レーザー測量 水準測量 路線測量	地上画素寸法 7.6cm 1000 1級、3級、4級 1000 3級 3級	0.84km <sup>2</sup> 1000km <sup>2</sup> 55点 0.84km <sup>2</sup> 8km 2.8km	近畿地方整備局奈良国道事務所 助言 H23.9.22 F0148	国際航業株式会社	H23.9.12 H24.2.29
奈良県	香芝市 一部							
兵庫県	伊丹市 全域	都市計画	数値撮影(デジタル) 数値図化(同時調整含む) 修正測量 写真地図作成(デジタル オルソ)	地上画素寸法 18cm 2500 2500 1000	21.44km <sup>2</sup> 21.44km <sup>2</sup> 21.44km <sup>2</sup> 21.44km <sup>2</sup>	兵庫県伊丹市 助言 H23.10.3 F0149	写測エンジニアリング株式 会社	H23.8.12 H24.3.31
京都府	京都市 一部	土地区画整理	基準点測量 基準点測量 水準測量 水準測量	3級 4級 3級 4級	4点 26点 3.9km 1.45km	深草東瓦町土地区画整理組合 発起人会 助言 H23.9.21 F0150	昭和株式会社	H23.9.16 H23.11.30
兵庫県	明石市 一部	土地区画整理	基準点測量 基準点測量 基準点測量	2級 3級 4級	4点 12点 62点	明石市西脇土地区画整理組合 助言 H23.9.20 F0151	幸陽測量設計株式会社	H23.9.16 H24.3.25
大阪府	枚方市 一部	道路計画	基準点測量	4級	14点	大阪府枚方土木事務所 助言 H23.9.27 F0152	エヌエス測量事務所	H23.9.8 H24.1.31
大阪府	柏原市 全域	固定資産	数値撮影(デジタル) 数値図化(同時調整含む)	地上画素寸法 16cm 2500	25.39km <sup>2</sup> 25.39km <sup>2</sup>	大阪府柏原市 助言 H23.9.27 F0153	株式会社パスコ	H23.9.21 H24.3.26
滋賀県	東近江市 一部	都市計画	基準点測量	3級	5点	滋賀県東近江市 助言 H23.9.28 F0154	近畿設計測量株式会社	H23.7.19 H24.3.23
大阪府	門真市 全域	総合計画	修正測量	500	12.28km <sup>2</sup>	大阪府門真市 助言 H23.10.3 F0155	アジア航測株式会社	H23.9.16 H24.3.31
兵庫県	伊丹市 一部	地籍調査	基準点測量	4級	65点	兵庫県伊丹市 助言 H23.9.28 F0156	ジオテクニカル株式会社	H23.9.6 H24.3.23
奈良県	橿原市 一部	その他	数値図化	500	0.2km <sup>2</sup>	近畿地方整備局奈良国道事務所	株式会社アスコ	H23.7.22 H23.12.15
兵庫県	神戸市 全域	道路管理	既成図数値化 地形図等成果の座標補正 数値図化 修正測量	1000 1000 1000 1000	1030km 75.8km <sup>2</sup> 65km 15km	兵庫県神戸市 助言 H23.9.28 F0158	国際航業株式会社 国際航業株式会社	H23.10.3 H24.3.20
大阪府	大東市 一部	基準点管理	基準点測量	3級	1点	大阪府大東市 助言 H23.9.28 F0159	有限会社山岡総合事務 所	H23.7.15 H24.3.30
大阪府	大阪市 一部	道路管理	基準点測量 基準点測量	3級 4級	30点 410点	大阪府大阪市 助言 H23.10.6 F0160	近畿実測株式会社	H23.10.3 H24.3.30
京都府	木津川市 一部 八幡市 一部	河川管理	基準点測量 基準点測量 水準測量 河川測量	2級 3級 3級 その他 4本	1点 2点 37.2km <sup>2</sup>	近畿地方整備局淀川河川事務所 助言 H23.10.3 F0161	株式会社鈴鹿設計事務 所	H23.10.16 H24.2.24
京都府	精華町 一部 笠置町 一部							
京都府	京田辺市 一部							

大阪府	堺市 全域	総合計画	数値撮影(デジタル) 写真地図作成(デジタル オルソ)	地上画素寸法 12cm 1000	149.99km <sup>2</sup> 149.99km <sup>2</sup>	大阪府堺市 助言 H23.10.7 F0162	国際航業株式会社	H23.10.17 H24.3.31
京都府	福知山市 一部	都市計画	数値撮影(デジタル) 数値図化	地上画素寸法 12cm 2500	0.51km <sup>2</sup>	京都府福知山市 助言 H23.10.7 F0163	株式会社サンワコン	H23.9.14 H24.2.29
兵庫県	朝来市 全域	道路管理	数値撮影(デジタル) 既成図数値 化 数値図化 数値図化 写真地図作 成(デジタル オルソ)	地上画素寸法 12cm 1000 1000 2500 1000	402.98km <sup>2</sup> 475.6km <sup>2</sup> 18.33km <sup>2</sup> 3.18km <sup>2</sup> 402.98km <sup>2</sup>	兵庫県朝来市 助言 H23.10.4 F0164	国際航業株式会社	H23.9.27 H24.3.31
大阪府	寝屋川市 一部	その他	基準点測量 基準点測量	3級 4級	3点 43点	大阪府寝屋川市 助言 H23.10.7 F0165	晃和調査設計株式会社	H23.9.20 H24.3.31
大阪府	大阪市 一部	道路計画	基準点測量	4級	71点	大阪府大阪市 助言 H23.10.6 F0166	大阪市	H23.10.3 H24.3.31
京都府	京丹後市 一部	河川計画	基準点測量 基準点測量	1級 3級	1点 2点	京都府丹後土木事務所 助言 H23.10.11 F0167	株式会社京都インクス	H23.9.16 H24.2.29
大阪府	茨木市 一部	都市計画	修正測量 地図編集 地図編集	2500 10000 20000	3.58km <sup>2</sup> 76.52km <sup>2</sup> 76.52km <sup>2</sup>	大阪府茨木市 助言 H23.10.11 F0168	株式会社パスコ	H23.9.30 H24.3.16
和歌山県	橋本市 一部	河川管理	水準測量	3級	29.4km	近畿地方整備局和歌山河川国 道事務所 助言 H23.11.7 F0169	ワコウコンサルタント株 式会社	H23.9.26 H24.2.29
大阪府	大阪狭山市 全域	固定資産	数値撮影(デ ジタル) 数値図化(同 時調整含む) 写真地図作 成(デジタル オルソ)	地上画素寸法 10cm 252モデル 1000	11.86km <sup>2</sup> 11.86km <sup>2</sup> 11.86km <sup>2</sup>	大阪府大阪狭山市 助言 H23.10.11 F0170	株式会社ウエスコ	H23.10.4 H24.3.30
大阪府	羽曳野市 一部	文化財調 査	基準点測量	3級	9点	宮内庁書陵部 助言 H23.10.12 F0171	東亜建測株式会社	H23.10.4 H24.2.29
奈良県	大和郡山市 一部	文化財調 査	基準点測量 水準測量 その他	4級 4級 200	12点 4.6km <sup>2</sup> 0.0076km <sup>2</sup>	宮内庁書陵部 助言 H23.10.13 F0172	進和測量設計株式会社	H23.9.20 H24.3.30
大阪府	枚方市 一部	その他	基準点測量	3級	1点	大阪府 助言 H23.10.12 F0173	山人測量有限会社	H23.10.17 H24.3.21
兵庫県	稲美町 一部	土地区画 整理	基準点測量	4級	16点	稲美町国安土地区画整理組合 助言 H23.10.13 F0174	株式会社武仲	H23.10.11 H24.3.30
奈良県	三宅町 全域	道路管理	既成図数値 化 座標変換 修正測量	500 500 500・2500レベル	0.34km <sup>2</sup> 0.34km <sup>2</sup> 4.07km <sup>2</sup>	奈良県三宅町 助言 H23.10.11 F0175	国際航業株式会社	H23.10.6 H24.3.28
兵庫県	姫路市 一部	道路計画	基準点測量	3級	1点	兵庫県姫路市 助言 H23.10.11 F0176	株式会社八州	H23.12.1 H23.12.25
兵庫県	香美町 一部	その他	カラー撮影 (フィルム) 数値図化(同 時調整含む) 数値図化 写真地図作 成(デジタル オルソ)	10000 1000 1000 1000	0.22km <sup>2</sup> 0.22km <sup>2</sup> 0.22km <sup>2</sup> 0.22km <sup>2</sup>	兵庫県香美町 助言 H23.10.14 F0177	株式会社エイテック	H23.10.6 H24.1.31
兵庫県	尼崎市 一部	地籍調査	基準点測量	4級	52点	兵庫県尼崎市 助言 H23.10.13 F0178	幸陽測量設計株式会社	H23.10.11 H24.3.23
兵庫県	尼崎市 一部	総合計画	基準点測量	4級	32点	兵庫県尼崎市 助言 H23.10.13 F0179	勝和測量設計株式会社	H23.10.4 H23.11.30
大阪府	寝屋川市 一部	その他	基準点測量	4級	6点	大阪府枚方土木事務所 助言 H23.10.14 F0180	石井登記測量事務所	H23.9.16 H23.12.15
大阪府	大阪市 一部	道路管理	基準点測量 基準点測量	3級 4級	38点 123点	大阪府大阪市 助言 H23.10.19 F0181	株式会社システムサーベ イ	H23.10.14 H24.3.30
兵庫県	姫路市 一部	その他	基準点測量	3級	2点	防衛省近畿中部防衛局 助言 H23.10.17 F0182	扇コンサルタンツ株式会 社	H23.10.13 H24.1.30
京都府	八幡市 一部 宇治市 一部	河川管理	基準点測量 基準点測量 路線測量	2級 3級	2点 15点	近畿地方整備局淀川河川事務 所 助言 H23.10.18 F0183	株式会社ノア技術コンサル タント	H23.10.16 H24.2.24
大阪府	大阪市 一部	道路管理	基準点測量 基準点測量	3級 4級	36点 219点	大阪府大阪市 助言 H23.10.19 F0184	ジオテクニカル株式会社	H23.10.14 H24.3.30
大阪府	大阪市 一部	道路管理	基準点測量 基準点測量	3級 4級	12点 85点	大阪府大阪市 助言 H23.10.21 F0185	株式会社オーエス	H23.10.14 H24.3.30
大阪府	大阪市 一部	道路管理	基準点測量 基準点測量	3級 4級	20点 219点	大阪府大阪市 助言 H23.10.24 F0186	株式会社ランド	H23.10.14 H24.3.30
大阪府	大阪市 一部	道路管理	基準点測量 基準点測量	3級 4級	16点 164点	大阪府大阪市 助言 H23.10.21 F0187	株式会社オーエス	H23.10.14 H24.3.30
大阪府	大阪市 一部	道路管理	基準点測量 基準点測量	3級 4級	24点 316点	大阪府大阪市 助言 H23.10.19 F0188	株式会社南紀航測セン ター	H23.10.14 H24.3.30
京都府	木津川市 一部	固定資産	数値撮影(デ ジタル) 数値図化(同 時調整含む) 写真地図作 成(デジタル オルソ)	地上画素寸法 11cm 1000 1000	43.56km <sup>2</sup> 43.56km <sup>2</sup> 43.56km <sup>2</sup>	京都府木津川市 助言 H23.10.19 F0189	株式会社パスコ	H23.10.13 H24.3.21
奈良県	奈良市 一部	ほ場整備	基準点測量	4級	50点	奈良県北部農林振興事務所 助言 H23.10.19 F0190	奈良県土地改良事業団 体連合会	H23.10.17 H24.1.31
滋賀県	大津市 一部	道路管理	基準点測量 基準点測量	3級 4級	6点 111点	滋賀県大津市 助言 H23.10.19 F0191	株式会社サンセイ	H23.9.15 H24.2.29
奈良県	奈良市 一部	ほ場整備	基準点測量	4級	82点	奈良県北部農林振興事務所 助言 H23.10.19 F0192	奈良県土地改良事業団 体連合会	H23.10.17 H24.2.29
大阪府	堺市 全域	道路管理	修正測量 既成図数値	500 500	35km 35km	大阪府堺市 助言 H23.10.24 F0193	国際航業株式会社	H23.10.12 H24.3.31

大阪府	茨木市 一部	総合計画	修正測量 修正測量 地形図等成 果の座標補 正	500 500 500	27.26km <sup>2</sup> 23.4km <sup>2</sup> 7.9km <sup>2</sup>	大阪府茨木市 助言 H23.10.26 F0194	株式会社パスコ	H23.10.17 H24.3.23
兵庫県	神戸市 一部	道路管理	数値図化	1000	31.25km	兵庫県神戸市 助言 H23.10.20 F0195	株式会社パスコ	H23.10.17 H24.1.31
兵庫県	たつの市 全域	固定資産	数値撮影(デ ジタル) 数値図化(同 時調整含む) 写真地図作 成(デジタル オルソ)	地上画素寸法 11cm 1000 1000	210.93km <sup>2</sup> 210.93km <sup>2</sup> 210.93km <sup>2</sup>	兵庫県たつの市 助言 H23.10.25 F0196	株式会社パスコ	H23.10.19 H24.3.25
滋賀県	大津市 一部	その他	基準点測量	4級	154点	法務省大津地方法務局 助言 H23.10.25 F0197	佐久間測量事務所	H23.8.15 H24.2.28
大阪府	富田林市 一部	その他	基準点測量 基準点測量 修正測量 修正測量	2級 3級 500 2500	2点 5点 0.014km <sup>2</sup> 0.014km <sup>2</sup>	大阪府富田林市 助言 H23.10.26 F0198	株式会社ティー・エス・ シー	H23.10.21 H24.2.10
滋賀県	竜王町 全域	道路管理	数値図化 修正測量 地図編集	1000 1000 レベル1000・2500 ハイブリッド	115.9km <sup>2</sup> 5.9km <sup>2</sup> 44.5km <sup>2</sup>	滋賀県竜王町 助言 H23.11.4 F0199	株式会社パスコ	H23.10.20 H24.2.29
滋賀県	大津市 全域	道路管理	基準点測量 基準点測量 基準点測量	3級 4級 2級	6点 127点 1点	滋賀県大津市 助言 H23.11.14 F0200	富二設計コンサルティン グ株式会社	H23.10.21 H24.1.31
大阪府	和泉市 一部	地籍調査	基準点測量 基準点測量	1級 3級	1点 7点	大阪府鳳土木事務所 助言 H23.10.26 F0201	株式会社興亜設計測量	H23.10.24 H24.2.29
京都府	大山崎町 一部 八幡市 一部	河川管理	その他	横断測量	105点	近畿地方整備局淀川河川事務 所 助言 H23.10.26 F0202	株式会社大同コンサルタ ンツ	H23.10.24 H24.3.16
大阪府	高槻市 一部 枚方市 一部							
大阪府	寝屋川市 一部 摂津市 一部							
大阪府	島本町 一部 守口市 一部							
京都府	福知山市 一部	河川計画	基準点測量 基準点測量 水準測量	1級 3級 4級	3点 16点 5km 6点	京都府中丹西土木事務所 助言 H23.10.27 F0203	株式会社アズクリエイト	H23.10.17 H23.12.27
大阪府	守口市 一部 大阪市 一部	河川管理	基準点測量 基準点測量 その他	2級 3級 横断測量	2点 8点 90点	近畿地方整備局淀川河川事務 所 助言 H23.10.31 F0204	株式会社アスコ	H23.10.24 H24.3.16
兵庫県	神戸市 一部	その他	基準点測量	3級	3点	兵庫県神戸市 助言 H23.10.31 F0205	扇コンサルタンツ株式会 社	H23.8.24 H24.2.20
滋賀県	栗東市 一部	道路計画	基準点測量 基準点測量 水準測量	2級 3級 4級	1点 1点 3.5km	滋賀県南部土木事務所 助言 H23.10.31 F0206	橋本技術株式会社	H23.9.14 H24.1.31
兵庫県	神戸市 一部	その他	基準点測量	3級	1点	兵庫県神戸市 助言 H23.10.31 F0207	株式会社淀川アクテス	H23.9.9 H23.11.30
兵庫県	加東市 全域	道路管理	地形図等成 果の座標補 正 既成図数値 化 既成図数値 化 修正測量	500、1000 500 1000 500、1000、2500	157.49km <sup>2</sup> 371.88km <sup>2</sup> 141.77km <sup>2</sup> 157.49km <sup>2</sup>	兵庫県加東市 助言 H23.10.31 F0208	国際航業株式会社	H23.10.26 H24.3.31
兵庫県	芦屋市 一部 神戸市 一部	砂防計画	航空レーザ測 量	1000	209km <sup>2</sup>	近畿地方整備局六甲砂防事務 所 助言 H23.11.4 F0209	株式会社パスコ	H23.10.21 H24.2.29
兵庫県	宝塚市 一部 西宮市 一部							
奈良県	桜井市 一部	道路管理	既成図数値 化 地形図等成 果の座標補 正 既成図数値 化 地形図等成 果の座標補 正 修正測量	500 500 1000 1000 500	259.9km <sup>2</sup> 259.9km <sup>2</sup> 205.2km <sup>2</sup> 205.2km <sup>2</sup> 2.9km <sup>2</sup>	奈良県桜井市 助言 H23.11.7 F0210	株式会社パスコ	H23.10.31 H24.3.31
和歌山県	和歌山市 一部	その他	基準点測量	4級	116点	法務省和歌山地方法務局 助言 H23.11.2 F0211	登記・測量山村事務所	H23.11.1 H24.2.1
京都府	木津川市 一部	その他	基準点測量	2級	5点	都市再生機構西日本支社関西 文化学術研究都市事業本部 助言 H23.11.2 F0212	株式会社共栄テック	H23.9.17 H24.3.31
兵庫県	西宮市 一部	総合計画	カラー撮影 (フィルム) 数値図化(同 時調整含む) 写真地図作 成(デジタル オルソ)	5000 500 2500	100.18km <sup>2</sup> 100.18km <sup>2</sup> 100.18km <sup>2</sup>	兵庫県西宮市 助言 H23.11.7 F0213	アジア航測株式会社	H23.10.31 H24.3.30
兵庫県	たつの市 一部	土地区画 整理	基準点測量 基準点測量 その他	3級 4級 500	4点 18点 0.02km <sup>2</sup>	たつの市堂本上岸農住組合 助言 H23.11.4 F0214	株式会社八州	H23.5.10 H24.3.30
京都府	福知山市 一部	その他	基準点測量 基準点測量	1級 2級	3点 2点	京都府福知山市 助言 H23.11.4 F0215	塩見測量設計株式会社	H23.11.1 H24.2.29
京都府	木津川市 一部	その他	基準点測量	3級	3点	近畿地方整備局京都国道事務 所 助言 H23.11.7 F0216	株式会社パスコ	H23.10.13 H24.2.29
京都府	京都市 一部	河川管理	その他 基準点測量	横断測量 3級	102点 4点	近畿地方整備局淀川河川事務 所 助言 H23.11.14 F0217	正和設計株式会社	H23.11.1 H24.2.24

奈良県	三郷町 全域	道路管理	数値撮影(デジタル) 数値図化(同時調整含む) 既成図数値化 修正測量	地上画素寸法 6cm 500 500 500・2500(ハイブリッド)	8.8km <sup>2</sup> 8.8km <sup>2</sup> 8.8km <sup>2</sup> 8.8km <sup>2</sup>	奈良県三郷町 助言 H23.11.11 F0218	株式会社かんこう	H23.10.18 H24.3.30
大阪府	門真市 一部	土地区画整理	基準点測量 その他	4級 500(現況平面図)	69点 0.1438km <sup>2</sup>	門真市中町地区共同整備事業 組合 助言 H23.11.14 F0219	株式会社共栄テック	H23.10.24 H24.3.31
大阪府	吹田市 一部	地籍調査	基準点測量	4級	170点	大阪府吹田市 助言 H23.11.14 F0220	株式会社ジャパックス	H23.10.3 H24.3.30
大阪府	大阪市 一部	地籍調査	基準点測量 基準点測量	4級 3級	10点 4点	大阪府大阪市 助言 H23.11.14 F0221	株式会社北斗エンジニアリング	H23.11.16 H24.3.30
奈良県 和歌山県	野迫川村 一部 五條市 一部 田辺市 一部	その他	基準点測量	1級	22点	近畿地方整備局六甲砂防事務所 助言 H23.11.11 F0222	国際航業株式会社	H23.11.14 H23.12.25
滋賀県	彦根市 一部	その他	カラー撮影(フィルム) 空中三角測量 数値図化 水準測量	5000 500 500 簡易水準	0.55km <sup>2</sup> 0.55km <sup>2</sup> 0.55km <sup>2</sup> 8.47km	滋賀県彦根市 助言 H23.11.11 F0223	株式会社石居設計	H23.10.4 H24.3.16
滋賀県	大津市 一部	道路計画	基準点測量 水準測量	3級 3級	4点 3.3km	滋賀県大津市 助言 H23.11.14 F0224	株式会社モリタ	H23.11.7 H24.3.23
奈良県	奈良市 一部	その他	基準点測量	4級	164点	法務省奈良地方法務局 助言 H23.11.14 F0225	ナカジマエンジニアリング	H23.12.10 H24.2.28
和歌山県	紀の川市 一部 和歌山市 一部	その他	水準測量 路線測量	4級 100m間隔	3.1km 3.1km	農林水産省近畿農政局南近畿 土地改良調査管理事務所 助言 H23.11.14 F0226	株式会社協和	H23.11.10 H24.3.31
大阪府	富田林市 一部	総合計画	修正測量	1000	39.66km <sup>2</sup>	大阪府富田林市 助言 H23.11.14 F0227	国際航業株式会社	H23.11.9 H24.3.16
兵庫県	淡路市 一部	その他	基準点測量 基準点測量 基準点測量	2級 3級 4級	8点 16点 152点	兵庫県淡路市 助言 H23.11.15 F0228	阪神測建株式会社	H23.11.7 H24.3.26
奈良県	天理市 一部 奈良市 一部	道路管理	基準点測量 基準点測量 基準点測量	1級 3級 4級	3点 11点 44点	奈良県奈良土木事務所 助言 H23.11.16 F0229	株式会社三栄測量設計	H23.11.11 H24.2.29
京都府	亀岡市 一部 南丹市 一部	道路計画	数値図化 数値図化	1000 1000	0.27km <sup>2</sup> 0.24km <sup>2</sup>	京都府南丹土木事務所 助言 H23.11.15 F0230	株式会社パスコ	H23.11.10 H24.3.10
大阪府	大東市 全域	固定資産	数値撮影(デジタル) 数値図化(同時調整含む) 写真地図作成(デジタル オルソ)	地上画素寸法 11cm 1000 1000	18.27km <sup>2</sup> 18.27km <sup>2</sup> 18.27km <sup>2</sup>	大阪府大東市 助言 H23.11.15 F0231	株式会社パスコ	H23.11.11 H24.3.16
和歌山県	有田市 全域	道路管理	既成図数値化 地形図等成果の座標補正	500 500	6.16km <sup>2</sup> 6.16km <sup>2</sup>	和歌山県有田市 助言 H23.11.15 F0232	株式会社パスコ	H23.11.15 H24.3.24
大阪府	松原市 一部 大阪市 一部	河川管理	基準点測量	3級	4点	大阪府富田林土木事務所 助言 H23.11.16 F0233	株式会社エス・プランニング	H23.11.15 H24.1.31
兵庫県	加西市 一部	その他	基準点測量	3級	4点	兵庫県加西市 助言 H23.11.15 F0234	有限会社ジーエスプラン	H23.11.10 H23.12.22
奈良県	香芝市 全域	総合計画	数値撮影(デジタル) 数値図化(同時調整含む)	地上画素寸法 15cm 2500	24.23km <sup>2</sup> 24.23km <sup>2</sup>	奈良県香芝市 助言 H23.11.22 F0235	アジア航測株式会社	H23.11.14 H24.3.23
大阪府	茨木市 一部	地籍調査	基準点測量 基準点測量	3級 4級	11点 106点	大阪府茨木土木事務所 助言 H23.11.25 F0236	株式会社イシヤマエンジニアリング	H23.10.17 H24.2.29
奈良県 奈良県 奈良県 奈良県 奈良県	宇陀市 一部 五條市 一部 下市町 一部 吉野町 一部 十津川村 一部 野迫川村 一部 上北山村 一部 下北山村 一部 川上村 一部 黒滝村 一部	森林計画	数値撮影(デジタル)	地上画素寸法 24cm	759.9km <sup>2</sup>	奈良県 助言 H23.11.22 F0237	国際航業株式会社	H23.11.14 H23.12.16
兵庫県	洲本市 一部	その他	基準点測量	3級	1点	近畿地方整備局兵庫国道事務所 助言 H23.11.25 F0238	株式会社兵庫コンサルタント	H23.11.15 H24.1.20
兵庫県	豊岡市 一部	地盤変動調査	水準測量	1級	22.2km	兵庫県豊岡市 助言 H23.11.24 F0239	株式会社パスコ	H23.12.1 H24.3.23
大阪府	泉佐野市 全域	固定資産	数値撮影(デジタル) 数値図化(同時調整含む) 写真地図作成(デジタル オルソ)	地上画素寸法 16cm 1000 1000	55.03km <sup>2</sup> 55.03km <sup>2</sup> 55.03km <sup>2</sup>	大阪府泉佐野市 助言 H23.11.25 F0240	朝日航洋株式会社	H23.12.1 H24.3.30
大阪府	泉南市 全域	固定資産	数値撮影(デジタル) 数値図化(同時調整含む) 写真地図作成(デジタル オルソ)	地上画素寸法 16cm 1000 1000	48.48km <sup>2</sup> 48.48km <sup>2</sup> 48.48km <sup>2</sup>	大阪府泉南市 助言 H23.11.25 F0241	朝日航洋株式会社	H23.12.1 H24.3.31
大阪府	八尾市 全域	固定資産	数値撮影(デジタル) 同時調整	地上画素寸法 10cm 1000	41.71km <sup>2</sup> 41.71km <sup>2</sup>	大阪府八尾市 助言 H23.11.24 F0242	アジア航測株式会社	H23.12.1 H24.3.31
京都府	南山城村 一部	その他	基準点測量 基準点測量	2級 3級	3点 6点	京都府南山城村 助言 H23.11.30 F0243	牧草コンサルタンツ株式会社	H23.12.1 H24.1.31

滋賀県	高島市 全域	その他	数値撮影(デジタル) 数値図化(同時調整含む) 写真地図作成(デジタルオルソ)	地上画素寸法 12cm 1000 1000	693km <sup>2</sup> 693km <sup>2</sup> 267.84km <sup>2</sup>	滋賀県高島市 助言 H23.11.25 F0244	国際航業株式会社	H23.11.16 H24.12.10
大阪府	四條畷市 全域	総合計画	数値撮影(デジタル) 数値図化(同時調整含む)	地上画素寸法 9.6cm 1000	18.74km <sup>2</sup> 18.74km <sup>2</sup>	大阪府四條畷市 助言 H23.11.25 F0245	アジア航測株式会社	H23.11.21 H24.3.31
滋賀県	豊郷町 全域	道路管理	既成図数値化 その他	1000 座標変換(1000)	78.1km <sup>2</sup> 78.1km <sup>2</sup>	滋賀県豊郷町 助言 H23.11.25 F0246	株式会社パスコ	H23.11.22 H24.3.23
大阪府	富田林市 全域	総合計画	カラー撮影(フィルム) 空中三角測量 写真地図作成(デジタルオルソ)	8000 8000 1000	39.66km <sup>2</sup> 39.66km <sup>2</sup> 39.66km <sup>2</sup>	大阪府富田林市 助言 H23.11.25 F0247	株式会社南紀航測センター	H23.11.21 H24.3.23
大阪府	岸和田市 一部	地籍調査	基準点測量	4級	19点	大阪府岸和田土木事務所 助言 H23.11.28 F0248	有限会社総合測量設計	H23.12.1 H24.2.29
大阪府	岸和田市 全域	道路管理	修正測量	500	4.2km	大阪府岸和田市 助言 H23.11.28 F0249	株式会社かんこう	H23.11.18 H24.3.15
京都府	京都市 一部	砂防計画	基準点測量 基準点測量	2級 1級	1点 2点	京都府京都土木事務所 助言 H23.11.30 F0250	牧草コンサルタンツ株式会社	H23.11.1 H23.12.15
滋賀県	近江八幡市 全域	固定資産	数値撮影(デジタル) 数値図化(同時調整含む)	地上画素寸法 15cm 1000	101.27km <sup>2</sup> 101.27km <sup>2</sup>	滋賀県近江八幡市 助言 H23.11.28 F0251	朝日航洋株式会社	H23.11.10 H24.3.31
大阪府	河内長野市 全域	固定資産	モノクロ撮影(フィルム) 空中三角測量 空中三角測量 モノクロ撮影(フィルム)	5000 同時調整 同時調整 10000	41.1km <sup>2</sup> 41.1km <sup>2</sup> 68.5km <sup>2</sup> 68.5km <sup>2</sup>	大阪府河内長野市 助言 H23.12.2 F0252	国際航業株式会社	H23.12.1 H24.3.31
大阪府	熊取町 全域	固定資産	数値撮影(デジタル) 数値図化(同時調整含む) 写真地図作成(デジタルオルソ)	地上画素寸法 16cm 1000 1000	17.23km <sup>2</sup> 17.23km <sup>2</sup> 17.23km <sup>2</sup>	大阪府熊取町 助言 H23.11.30 F0253	朝日航洋株式会社	H23.12.1 H24.3.30
大阪府	島本町 全域	固定資産	数値撮影(デジタル) 数値図化(同時調整含む) 写真地図作成(デジタルオルソ)	地上画素寸法 5.5cm 500 500	16.78km <sup>2</sup> 16.78km <sup>2</sup> 16.78km <sup>2</sup>	大阪府島本町 助言 H23.12.1 F0254	株式会社パスコ	H23.11.25 H24.3.31
兵庫県	三田市 一部	地籍調査	基準点測量 基準点測量	2級 4級	1点 19点	兵庫県三田市 助言 H23.12.6 F0255	南海測量設計株式会社	H23.12.2 H24.3.10
大阪府	高槻市 全域	固定資産	数値撮影(デジタル) 数値図化(同時調整含む) 写真地図作成(デジタルオルソ)	5000 500 500	105.3km <sup>2</sup> 105.3km <sup>2</sup> 68.9km <sup>2</sup>	大阪府高槻市 助言 H23.12.2 F0256	株式会社エイテック	H23.12.5 H24.3.30
兵庫県	神戸市 一部	その他	基準点測量	3級	1点	兵庫県神戸市 助言 H23.12.6 F0257	阪神測建株式会社	H23.11.22 H23.12.31
兵庫県	神戸市 一部	基準点管理	基準点測量	3級	1点	兵庫県神戸市 助言 H23.12.6 F0258	明石サーベイ・プランニング	H23.11.22 H23.12.31
兵庫県	神戸市 一部	都市計画	基準点測量 基準点測量	2級 3級	1点 1点	兵庫県神戸市 助言 H24.1.16 F0259	トキ工業有限会社	H23.12.1 H24.1.20
大阪府	西淀川 一部	河川管理	基準点測量 その他	4級 250	41点 0.06km <sup>2</sup>	大阪府西大阪治水事務所 助言 H23.12.6 F0260	株式会社岡田測量設計	H23.10.25 H24.1.31
京都府	京都市中京区一部 京都市上京区一部	その他	基準点測量	4級	142点	法務省京都地方法務局 助言 H23.12.6 F0261	有限会社Ubiplus	H23.12.12 H24.1.31
滋賀県 滋賀県	東近江市 一部 長浜市 一部 高島市 一部	河川管理	水準測量	3級	20.7km	水資源機構関西支社琵琶湖開発総合管理所 助言 H23.12.6 F0262	株式会社モリタ	H23.10.29 H24.3.15
大阪府	池田市 全域	その他	数値撮影(デジタル) 数値図化(同時調整含む) 写真地図作成(デジタルオルソ)	地上画素寸法 10cm 1000 1000	22.11km <sup>2</sup> 22.11km <sup>2</sup> 22.11km <sup>2</sup>	大阪府池田市 助言 H23.12.9 F0263	国際航業株式会社	H23.12.1 H23.12.28
大阪府	吹田市 一部	固定資産	数値撮影(デジタル) 数値図化(同時調整含む) 写真地図作成(デジタルオルソ)	地上画素寸法 9.6cm 1000 1000	36.11km <sup>2</sup> 36.11km <sup>2</sup> 36.11km <sup>2</sup>	大阪府吹田市 助言 H23.12.12 F0264	朝日航洋株式会社	H23.11.7 H24.3.31
兵庫県	尼崎市 全域	固定資産	カラー撮影(フィルム) 数値図化(同時調整含む)	4000 500	49.8km <sup>2</sup> 49.8km <sup>2</sup>	兵庫県尼崎市 助言 H23.12.9 F0265	株式会社パスコ	H23.12.2 H24.3.31
大阪府	高槻市 一部	道路管理	基準点測量	3級	3点	大阪府高槻市 助言 H23.12.12 F0266	株式会社ヒューマンテクノクリエイト	H23.12.14 H23.12.21

大阪府	羽曳野市 全域	その他	数値撮影(デジタル) 数値図化(同時調整含む) 写真地図作成(デジタルオルソ)	地上画素寸法 8cm 1000 1000	26.44km <sup>2</sup> 26.44km <sup>2</sup> 26.44km <sup>2</sup>	大阪府羽曳野市 助言 H23.12.12 F0267	国際航業株式会社	H23.11.28 H24.2.17
大阪府	茨木市 全域	固定資産	数値撮影(デジタル) 数値図化(同時調整含む) 写真地図作成(デジタルオルソ)	地上画素寸法 5.5cm 1000 地上画素寸法 8cm	76.52km <sup>2</sup> 76.52km <sup>2</sup> 76.52km <sup>2</sup>	大阪府茨木市 助言 H23.12.12 F0268	株式会社パスコ	H23.12.9 H24.2.29
大阪府	熊取町 一部	道路管理	既成図数値化 座標変換	500 500	85km <sup>2</sup> 85km <sup>2</sup>	大阪府熊取町 助言 H23.12.19 F0269	国際航業株式会社	H23.12.8 H24.3.26
奈良県	香芝市 一部	砂防計画	基準点測量 基準点測量	2級 3級	1点 1点	奈良県高田土木事務所 助言 H23.12.13 F0270	株式会社ライト	H23.12.9 H24.2.29
兵庫県	姫路市 一部	道路計画	基準点測量	3級	3点	兵庫県姫路市 助言 H23.12.13 F0271	株式会社八州	H23.12.12 H24.3.16
滋賀県	東近江市 一部	道路計画	基準点測量	2級	6点	滋賀県東近江土木事務所 助言 H23.12.16 F0272	株式会社新成技研	H23.12.10 H24.2.29
大阪府	岸和田市 全域	固定資産	数値撮影(デジタル) 数値図化(同時調整含む) 写真地図作成(デジタルオルソ)	地上画素寸法 10cm 1000 1000	72.24km <sup>2</sup> 72.24km <sup>2</sup> 72.24km <sup>2</sup>	大阪府岸和田市 助言 H23.12.16 F0273	朝日航洋株式会社	H23.12.1 H24.3.31
大阪府	寝屋川市 全域	固定資産	カラー撮影(フィルム)	5000	24.73km <sup>2</sup>	大阪府寝屋川市 助言 H23.12.16 F0274	国際航業株式会社	H23.12.28 H24.3.31
兵庫県	洲本市 一部	その他	基準点測量	4級	1点	兵庫県洲本市 助言 H23.12.14 F0275	株式会社兵庫コンサルタント	H23.12.12 H24.2.10
兵庫県	たつの市 一部	道路管理	修正測量 その他	1000 MMSデータ計測500	0.83km <sup>2</sup> 9.5km	兵庫県たつの市 助言 H23.12.16 F0276	株式会社パスコ	H23.12.13 H24.3.22
兵庫県	宝塚市 全域	固定資産	数値撮影(デジタル) 数値撮影(デジタル) 空中三角測量 空中三角測量	地上画素寸法 10cm 地上画素寸法 20cm 直接定位計算 直接定位計算	40km <sup>2</sup> 60km <sup>2</sup> 40km <sup>2</sup> 60km <sup>2</sup>	兵庫県宝塚市 助言 H23.12.16 F0277	朝日航洋株式会社	H23.12.20 H24.3.26
大阪府	豊能町 一部	総合計画	数値撮影(デジタル) 写真地図作成(デジタルオルソ) 修正測量 地図編集	地上画素寸法 11cm 地上画素寸法 11cm 2500 10000	34.37km <sup>2</sup> 34.37km <sup>2</sup> 34.37km <sup>2</sup> 34.37km <sup>2</sup>	大阪府豊能町 助言 H23.12.15 F0278	株式会社パスコ	H23.12.14 H24.3.30
大阪府	藤井寺市 一部	道路管理	修正測量 現地測量(数値地形図作成) その他	500 500 500(MMS計測)	2.17km 2.17km 2.17km	大阪府藤井寺市 助言 H23.12.19 F0279	株式会社パスコ	H23.12.16 H24.3.26
奈良県	香芝市 一部	土地区画整理	基準点測量 基準点測量 現地測量(数値地形図作成)	3級 4級 500	2点 21点 0.01km <sup>2</sup>	奈良県香芝市 助言 H23.12.19 F0280	株式会社新都市二十一	H23.8.21 H24.3.30
兵庫県	姫路市 一部	その他	基準点測量	3級	2点	兵庫県姫路市 助言 H23.12.19 F0281	株式会社オキヅカ測量設計事務所	H23.12.16 H24.1.31
滋賀県	甲賀市 一部	ほ場整備	基準点測量 基準点測量 基準点測量 現地測量(数値地形図作成)	2級 3級 4級 500	5点 15点 62点 0.62km <sup>2</sup>	滋賀県甲賀農業農村振興事務所 助言 H23.12.19 F0282	株式会社滋賀測量設計事務所	H23.12.1 H24.3.31
兵庫県	芦屋市 全域	総合計画	数値撮影(デジタル) 数値図化(同時調整含む) 数値撮影(デジタル) 数値図化(同時調整含む) 写真地図作成(デジタルオルソ) 修正測量	地上画素寸法 5.5cm 500 地上画素寸法 8cm 1000 500 500・2500ハイブリッドデータ	8.8km <sup>2</sup> 8.8km <sup>2</sup> 9.7km <sup>2</sup> 9.7km <sup>2</sup> 18.5km <sup>2</sup> 18.5km <sup>2</sup>	兵庫県芦屋市 助言 H23.12.20 F0283	株式会社パスコ	H23.12.15 H24.3.31
兵庫県	神戸市 一部	その他	基準点測量	4級	311点	法務省神戸地方法務局 助言 H23.12.20 F0284	有限会社藤原調査測量事務所	H23.11.1 H24.2.28
兵庫県	猪名川町 一部	森林計画	地形図等成果の座標補正 修正測量	5000 5000	45.4km <sup>2</sup> 45.4km <sup>2</sup>	兵庫県 助言 H23.12.20 F0285	写測エンジニアリング株式会社	H23.12.14 H24.3.31
兵庫県	芦屋市 一部	地籍調査	基準点測量	4級	156点	兵庫県芦屋市 助言 H23.12.22 F0286	株式会社内山測量設計	H23.7.19 H24.2.29
大阪府	守口市 全域	固定資産	数値撮影(デジタル) 数値図化(同時調整含む) 写真地図作成(デジタルオルソ)	地上画素寸法 10cm 500 500	12.73km <sup>2</sup> 12.73km <sup>2</sup> 12.73km <sup>2</sup>	大阪府守口市 助言 H23.12.21 F0287	株式会社かんこう	H23.12.30 H24.3.31



京都府	向日市 全域	固定資産	数値撮影(デジタル) 数値図化(同時調整含む) 写真地図作成(デジタルオルソ)	地上画素寸法 8cm 500 500	7.67km <sup>2</sup> 7.67km <sup>2</sup> 7.67km <sup>2</sup>	京都府向日市 助言 H23.12.21 F0288	株式会社パスコ	H23.12.19 H24.3.19
京都府	木津川市 全域	道路管理	修正測量	500・1000・2500 ハイブリッドデータ	0.3km <sup>2</sup>	京都府木津川市 助言 H23.12.21 F0289	株式会社エイテック	H23.12.19 H24.3.23
兵庫県	丹波市 一部	その他	数値図化	1000	21.96km <sup>2</sup>	兵庫県丹波市 助言 H23.12.21 F0290	株式会社かんこう	H23.12.15 H24.2.29
奈良県	桜井市 全域	固定資産	数値撮影(デジタル) 数値図化(同時調整含む) 数値撮影(デジタル) 数値図化(同時調整含む) 写真地図作成(デジタルオルソ)	地上画素寸法 12.5cm 1000 地上画素寸法 18cm 1000 1000	30.53km <sup>2</sup> 30.53km <sup>2</sup> 68.39km <sup>2</sup> 68.39km <sup>2</sup> 98.92km <sup>2</sup>	奈良県桜井市 助言 H23.12.22 F0291	カンゼ航測株式会社	H23.12.20 H24.3.31
大阪府	枚方市 一部	固定資産	数値撮影(デジタル) 数値図化(同時調整含む) 写真地図作成(デジタルオルソ)	地上画素寸法 12cm 1000 1000	65.08km <sup>2</sup> 65.08km <sup>2</sup> 65.08km <sup>2</sup>	大阪府枚方市 助言 H23.12.22 F0292	朝日航洋株式会社	H23.12.15 H24.3.31
大阪府	摂津市 全域	固定資産	数値撮影(デジタル) 数値図化(同時調整含む) 写真地図作成(デジタルオルソ)	地上画素寸法 6cm 500 500	14.88km <sup>2</sup> 14.88km <sup>2</sup> 14.88km <sup>2</sup>	大阪府摂津市 助言 H23.12.22 F0293	カンゼ航測株式会社	H23.12.29 H24.3.31
大阪府	貝塚市 全域	固定資産	数値撮影(デジタル) 数値図化(同時調整含む) 数値撮影(デジタル) 数値図化(同時調整含む) 写真地図作成(デジタルオルソ)	地上画素寸法 10cm 500 地上画素寸法 16cm 1000 1000	23.16km <sup>2</sup> 23.16km <sup>2</sup> 20.8km <sup>2</sup> 20.8km <sup>2</sup> 43.96km <sup>2</sup>	大阪府貝塚市 助言 H23.12.22 F0294	朝日航洋株式会社	H23.11.15 H24.3.19
滋賀県	大津市 一部	総合計画	基準点測量	3級	4点	滋賀県大津市 助言 H23.12.26 F0295	京津測量株式会社	H23.12.12 H24.2.29
兵庫県	芦屋市 一部	都市計画	基準点測量	2級	2点	兵庫県芦屋市 助言 H23.12.26 F0296	アジア航測株式会社	H24.1.10 H24.1.30
大阪府	豊中市 一部	道路管理	修正測量 現地測量(数値地形図作成) その他	500 500 MSS計測	0.025km <sup>2</sup> 0.025km <sup>2</sup> 0.025km <sup>2</sup>	大阪府豊中市 助言 H24.1.6 F0297	株式会社パスコ	H23.12.21 H24.3.15
大阪府	田尻町 一部	固定資産	数値撮影(デジタル) 数値図化(同時調整含む) 写真地図作成(デジタルオルソ)	地上画素寸法 10cm 1000 1000	2.3km <sup>2</sup> 2.3km <sup>2</sup> 2.3km <sup>2</sup>	大阪府田尻町 助言 H23.12.26 F0298	国際航業株式会社	H23.12.26 H24.3.31
奈良県	大和高田市 全域	固定資産	数値撮影(デジタル) 数値図化(同時調整含む) 写真地図作成(デジタルオルソ)	地上画素寸法 12.5cm 1000 1000	16.49km <sup>2</sup> 16.49km <sup>2</sup> 16.49km <sup>2</sup>	奈良県大和高田市 助言 H23.12.26 F0299	カンゼ航測株式会社	H23.12.28 H24.3.31
兵庫県	尼崎市 全域	都市計画	カラー撮影(フィルム) 直接定位計算 修正測量	12500 2500 2500	18.55km <sup>2</sup> 18.55km <sup>2</sup> 18.55km <sup>2</sup>	兵庫県尼崎市 助言 H23.12.27 F0300	株式会社エイテック	H23.12.20 H24.3.31
京都府	城陽市 全域	固定資産	数値撮影(デジタル) 数値図化(同時調整含む) 写真地図作成(デジタルオルソ)	地上画素寸法 5.5cm 500 500	32.74km <sup>2</sup> 32.74km <sup>2</sup> 32.74km <sup>2</sup>	京都府城陽市 助言 H23.12.26 F0301	株式会社パスコ	H23.12.22 H24.3.31
大阪府	豊中市 全域	固定資産	数値撮影(デジタル) 数値図化(同時調整含む) 写真地図作成(デジタルオルソ)	地上画素寸法 6cm 1000 500	36.6km <sup>2</sup> 36.6km <sup>2</sup> 36.6km <sup>2</sup>	大阪府豊中市 助言 H23.12.27 F0302	国際航業株式会社	H23.12.22 H24.3.15
京都府	亀岡市 一部	その他	既成図数値化 座標変換 数値図化 修正測量	1000 1000 1000 1000	6.9km <sup>2</sup> 6.9km <sup>2</sup> 3.38km <sup>2</sup> 6.9km <sup>2</sup>	農林水産省近畿農政局淀川水系土地改良調査管理事務所 助言 H23.12.27 F0303	株式会社パスコ	H23.12.21 H24.1.27

大阪府	箕面市 一部	固定資産	数値撮影(デジタル) 数値図化(同時調整含む) 写真地図作成(デジタルオルソ)	地上画素寸法 10cm 1000 1000	39.46km <sup>2</sup> 39.46km <sup>2</sup> 32.64km <sup>2</sup>	大阪府箕面市 助言 H23.12.27 F0304	写測エンジニアリング株式会社	H23.12.26 H24.3.15
滋賀県	守山市 全域	固定資産	数値撮影(デジタル) 数値図化(同時調整含む) 写真地図作成(デジタルオルソ)	地上画素寸法 12cm 1000 1000	45.18km <sup>2</sup> 45.18km <sup>2</sup> 45.18km <sup>2</sup>	滋賀県守山市 助言 H23.12.27 F0305	株式会社かんこう	H23.12.26 H24.2.29
大阪府	河内長野市 一部	その他	基準点測量	3級	2点	大阪府南河内農と緑の総合事務所 助言 H24.1.4 F0306	株式会社ティー・エス・シー	H23.10.21 H24.2.10
滋賀県	大津市 一部	その他	数値撮影(デジタル) 数値図化(同時調整含む) 数値図化	地上画素寸法 8cm 500 500	1km <sup>2</sup> 1km <sup>2</sup> 1km <sup>2</sup>	滋賀県土地開発公社 助言 H24.1.5 F0307	株式会社ジオテクノ関西	H23.12.16 H24.3.15
兵庫県	神戸市 一部	地籍調査	基準点測量	3級	1点	兵庫県神戸市 助言 H24.1.4 F0308	有限会社藤原調査測量事務所	H24.1.10 H24.3.31
大阪府	大阪市 全域	総合計画	数値撮影(デジタル) 数値図化(同時調整含む) 写真地図作成(デジタルオルソ)	地上画素寸法 15cm 2500 2500	222.4km <sup>2</sup> 222.4km <sup>2</sup> 222.4km <sup>2</sup>	大阪府大阪市 助言 H23.12.27 F0309	写測エンジニアリング株式会社	H24.1.1 H24.3.30
大阪府	大阪市 全域	総合計画	修正測量	500・2500(ハイブリッドデータ)	222.43km <sup>2</sup>	大阪府大阪市 助言 H24.1.4 F0310	株式会社パスコ	H24.1.1 H24.1.10
兵庫県	神戸市 一部	基準点管理	基準点測量	3級	1点	兵庫県神戸市 助言 H24.1.5 F0311	株式会社メイケン	H23.12.22 H24.1.31
兵庫県	洲本市 全域	道路管理	既成図数値化 地形図等成果の座標補正 修正測量 修正測量	1000 1000(道路骨格) 2500(道路骨格以外)	366.4km <sup>2</sup> 366.4km <sup>2</sup> 24.6km <sup>2</sup> 182.5km <sup>2</sup>	兵庫県洲本市 助言 H24.1.5 F0312	写測エンジニアリング株式会社	H23.7.21 H24.3.26
兵庫県	西宮市 一部	地盤変動調査	水準測量	1級	56.2km	兵庫県西宮市 助言 H24.1.10 F0313	株式会社GEOソリューションズ	H23.12.22 H24.3.31
和歌山県	和歌山市 全域	固定資産	数値撮影(デジタル) 数値図化(同時調整含む)	地上画素寸法 12cm 地上画素寸法	210.25km <sup>2</sup> 210.25km <sup>2</sup>	和歌山県和歌山市 助言 H24.1.6 F0314	朝日航洋株式会社	H23.12.22 H24.2.14
大阪府	熊取町 一部	道路計画	基準点測量 路線測量 現地測量(数値地形図作成) 平板	4級 その他 500 500	5点 0.1km 0.001km 0.004km	大阪府熊取町 助言 H24.1.16 F0315	株式会社インテコ	H23.12.22 H24.3.16
大阪府	豊中市 一部	地籍調査	基準点測量	3級	197点	大阪府豊中市 助言 H24.1.10 F0316	株式会社京都インクス 株式会社京都インクス	H23.12.21 H24.3.31
大阪府	門真市 一部	土地区画整理	基準点測量	3級	7点	大阪府門真市 助言 H24.1.11 F0317	日本測地設計株式会社	H24.1.20 H24.2.29
京都府	京丹後市 一部	道路計画	基準点測量 基準点測量	2級 3級	2点 5点	京都府丹後土木事務所 助言 H24.1.10 F0318	牧草コンサルタンツ株式会社	H23.12.9 H24.3.10
兵庫県	姫路市 一部	道路管理	基準点測量 基準点測量	2級 3級	2点 10点	兵庫県姫路市 助言 H24.1.13 F0319	株式会社パスコ	H23.12.27 H24.3.19
大阪府	八尾市 一部	その他	基準点測量 基準点測量	3級 4級	36点 74点	大阪府八尾市 助言 H24.1.11 F0320	株式会社アスカ	H23.12.27 H24.2.29
大阪府	高槻市 一部	その他	基準点測量	4級	77点	大阪府高槻市 助言 H24.1.16 F0321	川上測量設計事務所	H24.1.20 H24.3.31
大阪府	柏原市 一部	道路管理	修正測量	500	1.07km	大阪府柏原市 助言 H24.1.11 F0322	株式会社パスコ	H24.1.10 H24.3.26
大阪府	箕面市 一部	その他	既成図数値化 地形図等成果の座標補正 現地測量(数値地形図作成) 現地測量(数値地形図作成)	500 500 MMS TS	0.3km 0.3km 0.3km 0.3km	大阪府箕面市 助言 H24.2.1 F0323	関西工事測量株式会社	H24.1.10 H24.2.29
兵庫県	神戸市 一部	基準点管理	基準点測量	2級	1点	兵庫県神戸市 助言 H24.1.16 F0324	株式会社六甲測建	H24.1.11 H24.3.25
京都府	城陽市 一部	総合計画	基準点測量	3級	6点	京都府城陽市 助言 H24.1.17 F0325	株式会社パスコ	H24.1.13 H24.3.30
大阪府	枚方市 一部	地籍調査	基準点測量 基準点測量	3級 4級	24点 491点	法務省大阪法務局 助言 H24.1.17 F0326	梶谷登記測量事務所	H23.12.1 H24.2.1
京都府	福知山市 一部	道路計画	基準点測量 基準点測量	1級 3級	3点 4点	京都府中丹西土木事務所 助言 H24.1.17 F0327	田野島測量設計株式会社	H24.1.15 H24.3.25
兵庫県	明石市 一部	宅地開発	基準点測量 基準点測量	3級 4級	1点 5点	明石駅前南地区市街地再開発準備組合 助言 H24.1.17 F0328	パンフィックコンサルタンツ株式会社	H23.12.9 H24.3.15
和歌山県	海南市 一部	総合計画	その他	500	230km	和歌山県海南市 助言 H24.1.17 F0329	株式会社パスコ	H24.1.12 H24.3.27
奈良県	広陵町 一部	土地改良	数値図化	500	0.007km <sup>2</sup>	農林水産省近畿農政局大和紀伊平野農業水利事務所 助言 H24.1.18 F0330	若鈴コンサルタンツ株式会社	H24.1.10 H24.2.10
兵庫県	尼崎市 一部	総合計画	基準点測量	4級	10点	兵庫県尼崎市 助言 H24.1.20 F0331	有限会社エイト	H24.1.16 H24.3.31
兵庫県	尼崎市 一部	総合計画	基準点測量	4級	2点	兵庫県尼崎市 助言 H24.1.19 F0332	有限会社エイト	H24.1.16 H24.3.31

奈良県	五條市 全域	道路管理	既成図数値化 既成図数値化 地形図等成果の座標補正 地形図等成果の座標補正 修正測量 修正測量	500 1000 500 1000 500 1000	93.14km 697.94km 93.14km 697.94km 4.15km 31.97km	奈良県五條市 助言 H24.1.18 F0333	株式会社バスコ	H24.1.13 H24.3.30
兵庫県	尼崎市 一部	総合計画	基準点測量	4級	47点	兵庫県尼崎市 助言 H24.1.19 F0334	勝和測量設計株式会社	H24.1.13 H24.3.30
三重県 和歌山県	紀宝町 一部 新宮市 一部	河川管理	修正測量	2500	10.16km <sup>2</sup>	近畿地方整備局紀南河川国道事務所 助言 H24.1.18 F0335	株式会社ウエスコ	H23.4.19 H24.3.31
兵庫県	神戸市 一部	基準点管理	基準点測量	3級	1点	兵庫県神戸市 助言 H24.1.20 F0336	徳永測量設計株式会社	H24.1.10 H24.2.10
兵庫県	明石市 一部	土地区画整理	基準点測量	4級	24点	明石市上野土地区画整理組合 助言 H24.1.24 F0337	昭和株式会社	H24.1.23 H24.3.30
奈良県	生駒市 一部	道路計画	基準点測量 基準点測量 水準測量 現地測量(数値地形図作成)	2級 3級 3級 500	2点 1点 0.58km <sup>2</sup> 0.07km <sup>2</sup>	近畿地方整備局浪速国道事務所 助言 H24.1.25 F0338	株式会社エハラ	H23.11.22 H24.3.9
奈良県	橿原市 一部	道路管理	修正測量 修正測量	500 500	8.882km 8.882km	奈良県橿原市 助言 H24.1.23 F0339	アジア航測株式会社	H24.1.4 H24.3.22
大阪府	島本町 一部	地盤変動調査	水準測量	2級	12.4km	大阪府島本町 助言 H24.1.24 F0340	国際航業株式会社	H24.1.18 H24.3.31
滋賀県	甲賀市 一部	道路計画	基準点測量	3級	3点	滋賀県甲賀市 助言 H24.1.24 F0341	大英測量設計株式会社	H24.1.23 H24.2.29
兵庫県	神戸市 一部	道路管理	基準点測量	2級	1点	近畿地方整備局兵庫国道事務所 助言 H24.1.24 F0342	足立測量	H24.2.1 H24.5.31
滋賀県	栗東市 一部 湖南市 一部	道路管理	数値撮影(デジタル) 数値図化(同時調整含む) 数値図化 修正測量	地上画素寸法 6cm 500 500 500	8.2km <sup>2</sup> 8.2km <sup>2</sup> 0.08km <sup>2</sup> 0.36km <sup>2</sup>	近畿地方整備局 滋賀国道事務所 助言 H24.1.24 F0343	国際航業株式会社	H24.1.18 H24.2.29
奈良県 奈良県	奈良市 一部 生駒市 一部	土地区画整理	基準点測量 基準点測量 基準点測量 現地測量(数値地形図作成)	2級 3級 4級 500	3点 6点 48点 0.082km <sup>2</sup>	近畿日本鉄道株式会社 助言 H24.1.24 F0344	宝測量設計株式会社	H24.1.25 H24.8.31
滋賀県	大津市 一部	道路管理	数値撮影(デジタル) 数値図化(同時調整含む) 数値図化	地上画素寸法 6cm 500 500	0.697km <sup>2</sup> 0.697km <sup>2</sup> 0.72km <sup>2</sup>	近畿地方整備局滋賀国道事務所 助言 H24.1.24 F0345	国際航業株式会社	H24.1.18 H24.2.29
兵庫県	南あわじ市 一部	道路管理	修正測量 現地測量(数値地形図作成)	1000 1000	7.9km 7.9km	兵庫県南あわじ市 助言 H24.1.26 F0346	国際航業株式会社	H24.1.19 H24.3.30
大阪府 大阪府 大阪府 大阪府	茨木市 一部 大阪市 一部 島本町 一部 高槻市 一部 寝屋川市 一部 枚方市 一部 柏原市 一部	道路管理	修正測量	500	13.3km	近畿地方整備局大阪国道事務所 助言 H24.1.26 F0347	株式会社バスコ	H23.12.28 H24.3.10
和歌山県	九度山町 全域	都市計画	数値撮影(デジタル) 数値図化(同時調整含む) 既成図数値化 地形図等成果の座標補正 修正測量	地上画素寸法 14cm 2500 2500 2500 2500	44.19km <sup>2</sup> 44.19km <sup>2</sup> 44.19km <sup>2</sup> 44.19km <sup>2</sup> 44.19km <sup>2</sup>	和歌山県九度山町 助言 H24.1.26 F0348	株式会社かんこう	H23.11.28 H24.3.23
滋賀県	野洲市 一部	総合計画	その他	500(MMS計測データ)	21.8km	滋賀県野洲市 助言 H24.1.27 F0349	株式会社バスコ	H24.1.27 H24.3.9
大阪府	河内長野市 一部	地籍調査	基準点測量	4級	22点	大阪府富田林土木事務所 助言 H24.2.1 F0350	有限会社富田測量設計	H24.1.23 H24.3.15
和歌山県	和歌山市 一部	都市計画	修正測量	2500	3.6km <sup>2</sup>	和歌山県和歌山市 助言 H24.1.30 F0351	アジア航測株式会社	H24.1.25 H24.3.31
大阪府	高石市 一部	地籍調査	基準点測量	4級	12点	大阪府鳳土木事務所 助言 H24.2.1 F0352	イズエン株式会社	H24.1.12 H24.3.15
大阪府	豊中市 全域	総合計画	修正測量 地図編集 地図編集	500 2500 10000	0.28km <sup>2</sup> 0.28km <sup>2</sup> 0.28km <sup>2</sup>	大阪府豊中市 助言 H24.1.30 F0353	株式会社バスコ	H24.1.24 H24.3.31
兵庫県 兵庫県 兵庫県	加古川市 一部 高砂市 一部 小野市 一部 三木市 一部 西脇市 一部	河川管理	修正測量	2500	24.9km <sup>2</sup>	近畿地方整備局姫路河川国道事務所 助言 H24.2.1 F0354	株式会社日建技術コンサルタント	H24.1.14 H24.3.15
兵庫県	西脇市 一部	道路管理	数値図化 数値図化	500 1000	1.2km 4km	兵庫県西脇市 助言 H24.2.7 F0355	株式会社バスコ	H24.2.3 H24.2.20

大阪府	河南町 一部 太子町 一部	都市計画	数値撮影(デジタル) 数値図化(同時調整含む) 数値図化	地上画素寸法 18cm 2500 2500	79.4km <sup>2</sup> 79.4km <sup>2</sup> 79.4km <sup>2</sup>	大阪府 助言 H24.2.13 F0356	株式会社かんこう	H24.2.6 H24.3.23
大阪府	貝塚市 一部 和泉市 一部							
大阪府	泉南市 一部 泉佐野市 一部							
大阪府	千早赤阪村 一部 岬町 一部							
大阪府	阪南市 一部							
兵庫県	西宮市 一部	基準点管理	基準点測量	3級	1点	兵庫県西宮市 助言 H24.2.8 F0357	森村測量設計株式会社	H24.2.13 H24.3.31
兵庫県	神戸市 一部	道路管理	基準点測量 基準点測量	2級 3級	2点 4点	近畿地方整備局兵庫国道事務所 助言 H24.2.8 F0358	株式会社カイヤマグチ	H24.1.18 H24.3.30
奈良県	宇陀市 一部 東吉野村 一部	砂防計画	修正測量 その他	2500 MMS	705.6km <sup>2</sup> 705.6km <sup>2</sup>	近畿地方整備局木津川上流河川事務所 助言 H24.2.13 F0359	国際航業株式会社	H24.1.25 H24.2.29
大阪府	豊中市 一部	基準点管理	基準点測量 基準点測量	3級 4級	4点 108点	大阪府豊中市 助言 H24.2.29 F0360	株式会社パスコ 株式会社パスコ	H24.1.27 H24.3.15
兵庫県	播磨町 一部	その他	基準点測量	3級	3点	兵庫県播磨町 助言 H24.2.9 F0361	株式会社播磨設計コンサルタント	H24.2.7 H24.3.30
兵庫県	姫路市 一部	道路管理	基準点測量 基準点測量	2級 3級	2点 13点	兵庫県姫路市 助言 H24.2.16 F0362	株式会社かんこう	H24.2.8 H24.3.19
大阪府	池田市 一部	地籍調査	基準点測量 基準点測量	1級 4級	1点 70点	大阪府池田土木事務所 助言 H24.2.16 F0363	株式会社大和測量設計事務所	H23.10.21 H24.3.15
兵庫県	西宮市 一部	道路管理	基準点測量	2級	1点	近畿地方整備局兵庫国道事務所 助言 H24.2.16 F0364	森村測量設計株式会社	H24.2.13 H24.3.31
兵庫県	宝塚市 一部	その他	基準点測量	4級	1点	兵庫県宝塚市 助言 H24.2.16 F0365	株式会社ダイワ技研	H24.2.1 H24.2.29
大阪府	松原市 一部	固定資産	数値撮影(デジタル) 数値図化(同時調整含む) 写真地図作成(デジタル オルソ)	地上画素寸法 12.9cm 地上画素寸法 地上画素寸法 16cm	16.67km <sup>2</sup> 16.67km <sup>2</sup> 16.67km <sup>2</sup>	大阪府松原市 助言 H24.2.16 F0366	株式会社パスコ	H24.2.15 H24.2.28
兵庫県	西宮市 一部	基準点管理	基準点測量	3級	1点	兵庫県西宮市 助言 H24.2.17 F0367	有限会社植田測量設計事務所	H24.2.27 H24.3.31
大阪府	大東市 一部	その他	基準点測量	3級	1点	大阪府大東市 助言 H24.2.20 F0368	山岡登記事務所	H23.10.11 H24.3.30
兵庫県	神戸市 一部	道路計画	基準点測量	2級	1点	近畿地方整備局兵庫国道事務所 助言 H24.2.21 F0369	伸栄開発株式会社	H24.2.13 H24.2.29
京都府	宇治市 一部	その他	基準点測量 基準点測量	1級 2級	1点 2点	京都府宇治市 助言 H24.2.21 F0370	奥田建設工業株式会社	H24.2.13 H24.3.21
奈良県	五條市 一部	道路計画	数値図化 その他	500 その他MMS	0.16km 0.16km	奈良県五條土木事務所 助言 H24.2.22 F0371	中日本航空株式会社	H24.1.11 H24.3.30
兵庫県	神戸市 一部	基準点管理	基準点測量	2級	1点	兵庫県神戸市 助言 H24.2.22 F0372	株式会社網本建測	H24.2.20 H24.3.31
兵庫県	神戸市 一部	基準点管理	基準点測量	3級	1点	兵庫県神戸市 助言 H24.2.22 F0373	株式会社佐貫測量	H24.2.20 H24.4.30
兵庫県	神戸市 一部	基準点管理	基準点測量	3級	2点	兵庫県神戸市 助言 H24.2.22 F0374	株式会社サン測量設計	H24.2.20 H24.4.30
奈良県	田原本町 一部	道路管理	修正測量 その他	500 その他MMS	2.2km 2.2km	奈良県田原本町 助言 H24.2.23 F0375	株式会社パスコ	H24.2.21 H24.3.31
兵庫県	三木市 一部	道路管理	既成図数値化 既成図数値化 地形図等成果の座標補正 地形図等成果の座標補正	500 1000 500 1000	43.4km 175km 43.4km 175km	兵庫県三木市 助言 H24.2.22 F0376	株式会社パスコ	H24.2.21 H24.3.26
兵庫県	神戸市 一部	基準点管理	基準点測量	3級	1点	兵庫県神戸市 助言 H24.2.24 F0377	株式会社武仲	H24.2.22 H24.3.30
滋賀県	草津市 一部	道路管理	現地測量(数値地形図作成)	500	8km	滋賀県草津市 助言 H24.2.24 F0378	株式会社パスコ	H24.2.22 H24.2.28
和歌山県	有田川町 一部 有田市 一部	河川計画	航空レーザ測量	1000	50km <sup>2</sup>	和歌山県 助言 H24.2.28 F0379	国際航業株式会社	H24.2.27 H24.3.31
和歌山県	古座川町 一部 串本町 一部							
和歌山県	紀の川市 一部	その他	基準点測量 基準点測量 その他	3級 4級 500確定測量図	3点 12点 0.008km <sup>2</sup>	和歌山県土地改良事業団体連合会 助言 H24.2.28 F0380	有限会社NAO企画	H24.3.1 H24.3.30
奈良県	三郷町 一部 斑鳩町 一部	道路計画	数値図化 修正測量 現地測量(数値地形図作成)	1000 1000 MMS	0.09km <sup>2</sup> 0.09km <sup>2</sup> 0.09km <sup>2</sup>	近畿地方整備局奈良国道事務所 助言 H24.2.29 F0381	株式会社アスコ	H23.10.27 H24.3.23
滋賀県	長浜市 全域	都市計画	数値撮影(デジタル) 数値撮影(デジタル) 写真地図作成(デジタル オルソ) 写真地図作成(デジタル オルソ) 既成図数値化 修正測量	地上画素寸法 12cm 地上画素寸法 6cm 1000 500 2500 2500	493.98km <sup>2</sup> 45.5km <sup>2</sup> 493.98km <sup>2</sup> 45.5km <sup>2</sup> 323.11km <sup>2</sup> 295.99km <sup>2</sup>	滋賀県長浜市 助言 H24.3.5 F0382	国際航業株式会社	H24.2.27 H24.3.28
大阪府	藤井寺市 一部	その他	基準点測量	2級	1点	大阪府藤井寺市 助言 H24.3.1 F0383	株式会社中山総合コンサルタント	H24.2.29 H24.3.26

大阪府	堺市 一部 羽曳野市 一部	その他	航空レーザ測量	500	28.7km <sup>2</sup>	百舌鳥・古市古墳群世界文化遺産登録推進本部会議 助言 H24.3.6 F0384	アジア航測株式会社	H24.1.25 H24.3.30
大阪府	藤井寺市 一部							
大阪府	八尾市 一部	基準点管理	基準点測量	3級	15点	大阪府八尾市 助言 H24.3.6 F0385	株式会社イシヤマエンジニアリング	H24.2.15 H24.3.23
大阪府	泉佐野市 一部	基準点管理	基準点測量	4級	9点			
大阪府	泉佐野市 一部	基準点管理	基準点測量	3級	1点	大阪府泉佐野市 助言 H24.3.13 F0386	泉州測地株式会社	H24.3.9 H24.3.21
兵庫県	宝塚市 一部	砂防計画	基準点測量	3級	1点	兵庫県阪神北県民局宝塚土木事務所 助言 H24.3.14 F0387	基礎地盤コンサルタンツ株式会社	H24.2.23 H24.3.23
京都府	向日市 一部	道路管理	基準点測量	3級	1点	京都府向日市 助言 H24.3.14 F0388	牧草コンサルタンツ株式会社	H24.3.19 H24.3.26
兵庫県	尼崎市 一部	道路管理	修正測量	500	2.7km	兵庫県尼崎市 助言 H24.3.15 F0389	株式会社パスコ	H24.3.5 H24.3.31
兵庫県	猪名川町 全域	都市計画	修正測量	2500	5.2km <sup>2</sup>	兵庫県猪名川町 助言 H24.3.15 F0390	朝日航洋株式会社	H24.2.17 H24.3.23
大阪府	大東市 一部	基準点管理	基準点測量	1000	6.3km <sup>2</sup>			
大阪府	大東市 一部	基準点管理	基準点測量	2級	1点	大阪府大東市 助言 H24.3.15 F0391	有限会社富田測量設計	H24.2.23 H24.3.30
大阪府	大東市 一部	基準点管理	基準点測量	3級	1点			
大阪府	大東市 一部	基準点管理	基準点測量	4級	1点			
奈良県	五條市 一部	道路計画	航空レーザ測量	500	6km <sup>2</sup>	奈良県五條土木事務所 助言 H24.3.15 F0392	中日本航空株式会社	H24.2.10 H24.3.30
大阪府	箕面市 一部	総合計画	数値図化	500	1km	大阪府池田土木事務所 助言 H24.3.16 F0393	株式会社パスコ	H24.3.13 H24.3.31
京都府	伏見区 一部	総合計画	基準点測量	4級	12点	都市再生機構西日本支社 助言 H24.3.15 F0394	株式会社和田測量設計事務所	H24.3.15 H24.8.31
奈良県	天理市 一部	土地改良	数値図化	500	0.005km <sup>2</sup>	農林水産省近畿農政局大和紀伊平野農業水利事務所 助言 H24.3.15 F0395	株式会社パスコ	H24.3.14 H24.3.30
兵庫県	加古川市 一部	その他	修正測量	500	5km	兵庫県加古川市 助言 H24.3.16 F0396	株式会社パスコ	H24.3.15 H24.4.20
大阪府	吹田市 一部	道路管理	修正測量	500	4.8km	大阪府吹田市 助言 H24.3.16 F0397	株式会社パスコ	H24.3.16 H24.3.31
兵庫県	神戸市 一部	基準点管理	基準点測量	1000	4.8km			
兵庫県	神戸市 一部	基準点管理	基準点測量	3級	4点	兵庫県神戸市 助言 H24.3.15 F0398	株式会社網本建測	H24.3.15 H24.3.31
大阪府	守口市 全域	その他	既成図数値化	500	334km	大阪府守口市 助言 H24.3.21 F0399	日本上下水道設計株式会社	H23.8.10 H24.3.28
兵庫県	西区 一部	基準点管理	基準点測量	3級	7点	兵庫県神戸市 助言 H24.3.22 F0400	株式会社メイケン	H24.3.16 H24.4.30
和歌山県	紀の川市 一部	道路管理	修正測量	1000	21km <sup>2</sup>	和歌山県紀の川市 助言 H24.3.21 F0401	株式会社パスコ	H24.3.19 H24.3.31
奈良県	五條市 一部 十津川村 一部	森林計画	既成図数値化	5000	13km <sup>2</sup>	奈良県 助言 H24.3.23 F0402	写測エンジニアリング株式会社	H24.3.2 H24.3.27
奈良県	五條市 一部 十津川村 一部	森林計画	数値図化	5000	13km <sup>2</sup>			
兵庫県	淡路市 一部 津名町 一部 淡路町 一部 北淡町 一部 一宮町 一部 東浦町 一部	海岸保全	基準点測量	3級	3点	兵庫県淡路県民局 助言 H24.3.28 F0403	株式会社地測	H24.2.28 H24.6.30
兵庫県	淡路市 一部 津名町 一部 淡路町 一部 北淡町 一部 一宮町 一部 東浦町 一部	海岸保全	基準点測量	4級	2点			
兵庫県	淡路市 一部 津名町 一部 淡路町 一部 北淡町 一部 一宮町 一部 東浦町 一部	海岸保全	用地測量	250	0.0064km <sup>2</sup>			
大阪府	大東市 一部	その他	基準点測量	4級	1点	大阪府大東市 助言 H24.3.28 F0404	有限会社富田測量設計	H24.2.2 H24.9.30
大阪府	大東市 一部	その他	基準点測量	4級	1点			
兵庫県	西宮市 一部	総合計画	基準点測量	4級	46点	都市再生機構西日本支社 助言 H24.3.30 F0405	株式会社エハラ	H24.4.4 H24.8.31

中国地方

都道府県名	測量地域	測量目的	測量種別	縮尺・等級	事業量	測量計画機関(助言番号)	測量作業機関	実施時期
島根県	益田市 一部	下水道計画	カラー撮影(フィルム) その他 数値図化	4000 空中写真数値化 500	4.3km <sup>2</sup> 4.3km <sup>2</sup> 1.1km <sup>2</sup>	島根県益田市 助言 H23.4.13 G0001	株式会社エイ・テック	H23.6.1 H23.9.30
岡山県	岡山市 一部	その他	数値撮影(デジタル) 写真地図作成(デジタル オルソ)	地上画素寸法 14cm 2500	235km <sup>2</sup> 235km <sup>2</sup>	岡山県岡山空港管理事務所 助言 H23.4.14 G0002	株式会社ウエスコ	H23.4.4 H23.9.30
広島県	広島市 一部	土地区画整理	基準点測量	3級	1点	広島県広島市 助言 H23.4.18 G0003	株式会社日野原富士コンサルタント	H23.4.1 H23.6.30
山口県	下松市 一部	固定資産	数値撮影(デジタル)	地上画素寸法 8cm	45.7km <sup>2</sup>	山口県下松市 助言 H23.4.18 G0004	株式会社パスコ	H23.4.1 H23.11.30
島根県	出雲市 全域 斐川町 全域	都市計画	数値撮影(デジタル) 写真地図作成(デジタル オルソ) 数値図化 数値図化 修正測量 修正測量	地上画素寸法 12cm 1000 2500 5000 2500 5000	624.1km <sup>2</sup> 608.4km <sup>2</sup> 61.3km <sup>2</sup> 8.3km <sup>2</sup> 268.5km <sup>2</sup> 267.4km <sup>2</sup>	島根県出雲市 助言 H23.5.10 G0005	アジア航測株式会社	H23.4.20 H23.10.31
鳥取県 島根県 島根県	境港市 一部 米子市 一部 安来市 一部 松江市 一部 東出雲町 一部	河川計画	修正測量	2500	77km <sup>2</sup>	中国地方整備局出雲河川事務所 助言 H23.4.22 G0006	復建調査設計株式会社	H23.3.19 H23.12.28
島根県 島根県	江津市 一部 川本町 一部 美郷町 一部 邑南町 一部	河川管理	水準測量	3級	203.6km	中国地方整備局浜田河川国道事務所 助言 H23.4.26 G0007	株式会社ウエスコ 株式会社大建コンサルタント 株式会社シブタニ測量 出雲グリーン株式会社	H23.4.26 H23.9.30
岡山県	倉敷市 一部 総社市 一部	河川管理	水準測量	2級	21km	中国地方整備局岡山河川事務所 助言 H23.5.13 G0008	株式会社山陽設計	H23.5.12 H23.6.20
島根県	奥出雲町 一部	土地改良	基準点測量 基準点測量	3級 2級	2点 1点	島根県雲南県土整備事務所 助言 H23.5.25 G0009	島根県土地改良事業団体連合会	H23.6.1 H24.3.30
島根県	奥出雲町 一部	土地改良	基準点測量	3級	5点	島根県雲南県土整備事務所 助言 H23.5.25 G0010	島根県土地改良事業団体連合会	H23.6.1 H24.3.30
島根県	奥出雲町 一部	土地改良	基準点測量	3級	3点	島根県雲南県土整備事務所 助言 H23.5.23 G0011	島根県土地改良事業団体連合会	H23.6.1 H24.3.30
島根県	奥出雲町 一部	土地改良	基準点測量	3級	2点	島根県雲南県土整備事務所 助言 H23.5.23 G0012	島根県土地改良事業団体連合会	H23.6.1 H24.3.30
島根県	奥出雲町 一部	土地改良	基準点測量	3級	4点	島根県雲南県土整備事務所 助言 H23.5.25 G0013	島根県土地改良事業団体連合会	H23.6.1 H24.3.30
島根県	奥出雲町 一部	土地改良	基準点測量 基準点測量	2級 3級	4点 10点	島根県雲南県土整備事務所 助言 H23.5.23 G0014	島根県土地改良事業団体連合会	H23.6.1 H24.3.30
島根県	奥出雲町 一部	土地改良	基準点測量	3級	10点	島根県雲南県土整備事務所 助言 H23.5.23 G0015	島根県土地改良事業団体連合会	H23.6.1 H24.3.30
広島県	東広島市 全域	固定資産	数値撮影(デジタル) 写真地図作成(デジタル オルソ)	地上画素寸法 16cm 1000	635.3km <sup>2</sup> 635.3km <sup>2</sup>	広島県東広島市 助言 H23.5.26 G0016	株式会社パスコ	H23.5.20 H23.8.31
島根県	浜田市 一部	海岸保全	基準点測量 基準点測量 水準測量	3級 4級 3級	2点 7点 2.8点	島根県浜田市 助言 H23.5.27 G0017	中電技術コンサルタント株式会社	H23.6.6 H23.6.30
島根県	雲南市 全域	固定資産	数値撮影(デジタル) 数値撮影(デジタル) 数値図化 数値図化	地上画素寸法 8cm 地上画素寸法 20cm 500 2500	65.5km <sup>2</sup> 487.9km <sup>2</sup> 65.5km <sup>2</sup> 553.4km <sup>2</sup>	島根県雲南市 助言 H23.5.30 G0018	株式会社パスコ	H23.5.26 H23.9.30
島根県	益田市 一部	土地区画整理	基準点測量	4級	20点	益田市中吉田平田土地区画整理組合 助言 H23.6.2 G0019	福岡都市技術株式会社	H23.5.19 H23.12.28
島根県	浜田市 一部	土地改良	基準点測量	3級	4点	島根県浜田県土整備事務所 助言 H23.6.2 G0020	島根県土地改良事業団体連合会	H23.6.1 H24.3.30
島根県	浜田市 一部	土地改良	基準点測量 基準点測量	2級 3級	4点 9点	島根県浜田県土整備事務所 助言 H23.6.2 G0021	島根県土地改良事業団体連合会	H23.6.1 H24.3.30
島根県	浜田市 一部	土地改良	基準点測量	3級	3点	島根県浜田県土整備事務所 助言 H23.6.2 G0022	島根県土地改良事業団体連合会	H23.6.1 H24.3.30
島根県	浜田市 一部	土地改良	基準点測量	3級	4点	島根県浜田県土整備事務所 助言 H23.6.2 G0023	島根県土地改良事業団体連合会	H23.6.1 H24.3.30
鳥取県	南部町 一部	固定資産	座標変換	地籍図根三角点	28点	鳥取県南部町 助言 H23.6.8 G0024	西谷技術コンサルタント株式会社	H23.6.15 H23.7.15
広島県	三原市 一部	土地区画整理	基準点測量	4級	10点	広島県三原市 助言 H23.6.7 G0025	広島県土地改良事業団体連合会	H23.6.10 H23.7.30
岡山県	浅口市 全域	固定資産	数値撮影(デジタル) 写真地図作成(デジタル オルソ)	地上画素寸法 16cm 1000	66.5km <sup>2</sup> 66.5km <sup>2</sup>	岡山県浅口市 助言 H23.6.9 G0026	朝日航洋株式会社	H23.6.1 H24.3.31
岡山県	里庄町 全域	固定資産	数値撮影(デジタル) 写真地図作成(デジタル オルソ)	地上画素寸法 16cm 1000	12.2km <sup>2</sup> 12.2km <sup>2</sup>	岡山県里庄町 助言 H23.6.9 G0027	朝日航洋株式会社	H23.5.18 H24.3.31
広島県	広島市 一部	土地区画整理	基準点測量	3級	1点	広島県広島市 助言 H23.6.8 G0028	株式会社瀬戸内開発コンサルタント	H23.6.10 H23.8.31
岡山県	倉敷市 全域	都市計画	修正測量	2500	354.7km <sup>2</sup>	岡山県倉敷市 助言 H23.6.9 G0029	株式会社パスコ	H23.6.8 H24.3.31
山口県	山口市 全域	都市計画	数値図化 数値図化 修正測量	2500 10000 2500	340.5km <sup>2</sup> 366km <sup>2</sup> 25.5km <sup>2</sup>	山口県山口市 助言 H23.6.14 G0030	株式会社パスコ 朝日航洋株式会社	H23.6.10 H24.3.23
広島県	三原市 一部	森林計画	修正測量		67.1km <sup>2</sup>	広島県 助言 H23.6.17 G0031	株式会社日航コンサルタント	H23.7.1 H23.11.30



鳥取県	鳥取市 一部	海岸保全	数値撮影(デジタル) 写真地図作成(デジタル オルソ) 修正測量	地上画素寸法 12.5cm 1000 2500	4.3km <sup>2</sup> 4.3km <sup>2</sup> 4.3km <sup>2</sup>	鳥取県砂丘事務所鳥取砂丘再生 会議 助言 H23.6.24 G0032	株式会社パスコ	H23.6.15 H23.9.30
山口県	下関市 一部	道路計画	数値図化	2500	2km <sup>2</sup>	山口県下関市 助言 H23.6.28 G0033	株式会社パスコ	H23.6.14 H23.11.30
鳥取県	鳥取市 一部	道路計画	数値図化	1000	0.4km <sup>2</sup>	鳥取県東部総合事務所 助言 H23.6.28 G0034	株式会社ウエスコ	H23.6.15 H23.8.9
鳥根県	益田市 一部	道路計画	基準点測量	2級	3点	鳥根県益田市 助言 H23.7.8 G0035	有限会社テクニカルグ ループ	H23.6.25 H23.10.18
広島県	海田町 一部	都市計画	基準点測量	3級	2点	広島県海田町 助言 H23.7.8 G0036	株式会社山陽技術コン サルタント	H23.7.11 H23.10.31
広島県	安芸高田市 一部	土地改良	基準点測量	3級	6点	広島県西部農林水産事務所 助言 H23.7.14 G0037	広島県土地改良事業団 体連合会	H23.7.19 H24.3.26
広島県	三原市 一部	道路計画	数値図化	1000	1.2km <sup>2</sup>	広島県東部建設事務所 助言 H23.7.15 G0038	ケイ・エム調査設計株式 会社	H23.7.11 H23.9.15
広島県	廿日市市 一部	土地区画 整理	基準点測量	4級	30点	広島県廿日市市 助言 H23.7.15 G0039	玉野総合コンサルタント 株式会社	H23.8.1 H23.7.31
鳥根県	美郷町 一部	土地改良	基準点測量	3級	4点	鳥根県県央県土整備事務所 助言 H23.7.15 G0040	鳥根県土地改良事業団 体連合会	H23.7.1 H24.3.23
鳥根県	美郷町 一部	土地改良	基準点測量 基準点測量	2級 3級	2点 3点	鳥根県県央県土整備事務所 助言 H23.7.15 G0041	鳥根県土地改良事業団 体連合会	H23.7.1 H24.3.23
鳥根県	美郷町 一部	土地改良	基準点測量	3級	3点	鳥根県県央県土整備事務所 助言 H23.7.15 G0042	鳥根県土地改良事業団 体連合会	H23.7.1 H24.3.23
鳥取県	鳥取市 一部	道路計画	数値図化	1000	0.42km <sup>2</sup>	鳥取県東部総合事務所 助言 H23.7.20 G0043	株式会社ウエスコ	H23.6.28 H23.9.20
鳥根県	益田市 一部	都市計画	カラー撮影 (フィルム) 数値図化 修正測量	12500 2500 2500	56.3km <sup>2</sup> 1.4km <sup>2</sup> 47.7km <sup>2</sup>	鳥根県益田市 助言 H23.7.21 G0044	株式会社エイテック	H23.9.1 H24.8.30
鳥取県	倉吉市 一部	道路計画	基準点測量 基準点測量 水準測量	2級 3級 3級	7点 11点 10km	鳥取県中部総合事務所 助言 H23.7.26 G0045	アサヒコンサルタント株式 会社	H23.7.27 H23.12.15
広島県	庄原市 一部	土地改良	基準点測量	3級	6点	広島県北部農林水産事務所 助言 H23.7.26 G0046	広島県土地改良事業団 体連合会	H23.7.27 H24.3.19
広島県	庄原市 一部	道路計画	基準点測量 基準点測量	1級 3級	3点 4点	広島県庄原市 助言 H23.7.26 G0047	株式会社セトウチ	H23.8.1 H24.2.29
鳥根県	大田市 一部	下水道計 画	数値図化	500	0.9km <sup>2</sup>	鳥根県大田市 助言 H23.7.27 G0048	株式会社大隆設計	H23.7.9 H23.10.20
岡山県	岡山市 一部	土地区画 整理	基準点測量 基準点測量	3級 4級	2点 57点	岡山県岡山市 助言 H23.7.29 G0049	昭和株式会社	H23.7.30 H24.3.30
鳥取県	北栄町 一部	土地改良	水準測量	4級	3.1km	鳥取県中部総合事務所 助言 H23.8.1 G0050	アサヒコンサルタント株式 会社	H23.8.1 H24.3.12
広島県	広島市 一部	河川管理	水準測量	2級	12km	中国地方整備局太田川河川事 務所 助言 H23.8.4 G0051	株式会社エイト日本技術 開発	H23.8.5 H24.2.28
広島県	広島市 一部	河川管理	水準測量	3級	57km	中国地方整備局太田川河川事 務所 助言 H23.8.4 G0052	株式会社エイト日本技術 開発	H23.8.5 H24.2.28
鳥根県	出雲市 一部	土地改良	基準点測量 基準点測量	1級 3級	3点 12点	鳥根県出雲県土整備事務所 助言 H23.8.10 G0053	株式会社エイト日本技術 開発	H23.8.15 H24.1.25
広島県	東広島市 一部 竹原市 一部	道路計画	基準点測量 基準点測量 水準測量	2級 3級 3級	10点 9点 12km	中国地方整備局広島国道事務 所 助言 H23.8.11 G0054	株式会社福山コンサルタ ント	H23.10.1 H24.3.16
岡山県	赤磐市 一部	土地改良	基準点測量 基準点測量	3級 4級	9点 49点	岡山県赤磐市 助言 H23.8.15 G0055	岡山県土地改良事業団 体連合会 株式会社ウジョウ	H23.8.15 H24.3.9
岡山県	赤磐市 一部	土地改良	基準点測量 基準点測量	3級 4級	5点 16点	岡山県赤磐市 助言 H23.8.15 G0056	岡山県土地改良事業団 体連合会	H23.8.15 H24.3.9
広島県	福山市 一部	都市計画	基準点測量	1級	9点	広島県福山市 助言 H23.8.18 G0057	社団法人広島県公共囁 託登記土地家屋調査士	H23.8.20 H23.9.30
鳥根県	雲南市 一部	道路計画	基準点測量	3級	7点	鳥根県雲南県土整備事務所 助言 H23.8.18 G0058	株式会社ワールド測量設 計	H23.7.13 H23.12.16
鳥取県	南部町 一部	道路計画	基準点測量	3級	1点	鳥取県西部総合事務所 助言 H23.8.22 G0059	株式会社アートスペース	H23.9.1 H23.9.30
広島県	世羅町 一部	道路計画	その他 基準点測量	2級 2級	4点 1点	中国地方整備局福山河川国道 事務所 助言 H23.8.24 G0060	株式会社陸地コンサルタ ント	H23.8.4 H23.10.30
鳥取県	北栄町 一部 湯梨浜町 一部	河川管理	水準測量 水準測量	2級 3級	8km 33.9km	中国地方整備局倉吉河川国道 事務所 助言 H23.8.25 G0061	鵬技術コンサルタント株 式会社	H23.4.6 H23.12.28
鳥取県	倉吉市 一部 三朝町 一部							
山口県	下関市 全域	固定資産	数値撮影(デジタル) 数値撮影(デジタル) 写真地図作成(デジタル オルソ) 写真地図作成(デジタル オルソ)	地上画素寸法 8cm 地上画素寸法 16cm 500 2500	98.6km <sup>2</sup> 716.2km <sup>2</sup> 98.6km <sup>2</sup> 716.2km <sup>2</sup>	山口県下関市 助言 H23.8.26 G0062	株式会社パスコ	H23.9.1 H24.3.16
鳥取県	米子市 全域 境港市 全域	森林計画	数値撮影(デジタル) 写真地図作成(デジタル オルソ)	地上画素寸法 32cm 5000	733km <sup>2</sup> 733km <sup>2</sup>	鳥取県 助言 H23.8.31 G0063	朝日航洋株式会社	H23.8.25 H24.2.24
鳥取県	日吉津村 全域 大山町 全域							
鳥取県	伯耆町 全域 南部町 一部							
鳥取県	江府町 全域							
広島県	三次市 一部	河川管理	水準測量	2級	34.4km	中国地方整備局三次河川国道 事務所 助言 H23.9.1 G0064	ダイホーコンサルタント株 式会社	H23.9.1 H23.10.31
広島県	三次市 一部	河川管理	水準測量	2級	37.2km	中国地方整備局三次河川国道 事務所 助言 H23.9.1 G0065	ダイホーコンサルタント株 式会社	H23.9.1 H23.10.31
鳥根県	大田市 一部	道路計画	基準点測量	2級	6点	鳥根県県央県土整備事務所 助言 H23.9.6 G0066	イズテック株式会社	H23.9.2 H23.12.20

山口県	防府市 一部	道路管理	修正測量 その他	500 500	0.1km <sup>2</sup> 0.1km <sup>2</sup>	山口県防府市 助言 H23.9.12 G0067	株式会社パスコ	H23.8.26 H24.2.21
山口県	萩市 一部	道路管理	基準点測量	1級	6点	中国地方整備局山口河川国道 事務所 助言 H23.9.14 G0068	シンワ技研コンサルタン ト株式会社	H23.9.20 H24.2.29
山口県	田布施町 一部	都市計画	数値図化	2500	7km <sup>2</sup>	山口県田布施町 助言 H23.9.15 G0069	朝日航洋株式会社	H23.9.14 H24.3.20
岡山県	岡山市 一部	下水道計 画	基準点測量	2級	6点	岡山県岡山市 助言 H23.9.15 G0070	F・S・P	H23.9.15 H23.12.28
島根県	浜田市 一部	道路管理	修正測量 地図編集 地図編集	1000 2500 5000	30km 30km 30km	島根県浜田市 助言 H23.9.20 G0071	株式会社パスコ	H23.9.16 H25.3.15
鳥取県	倉吉市 一部	道路計画	基準点測量	4級	10点	鳥取県倉吉市 助言 H23.9.21 G0072	鵬技術コンサルタント株 式会社	H23.9.12 H24.1.31
山口県	岩国市 一部	その他	基準点測量 基準点測量	1級 3級	1点 3点	防衛省中国四国防衛局 助言 H23.9.21 G0073	フクヨシエンジニアリング 株式会社	H23.9.20 H24.1.31
鳥取県	鳥取市 全域	都市計画	数値撮影(デ ジタル) 写真地図作 成(デジタル オルソ) 修正測量 数値図化	地上画素寸法 20cm 2500 2500 2500	765.7km <sup>2</sup> 377.9km <sup>2</sup> 353.6km <sup>2</sup> 9km <sup>2</sup>	鳥取県鳥取市 助言 H23.9.27 G0074	株式会社パスコ	H23.9.12 H24.9.28
島根県	斐川町 一部	土地改良	基準点測量	3級	10点	農林水産省中国四国農政局斐 伊川沿岸農業水利事業所 助言 H23.10.4 G0075	サンスイコンサルタン ト株式会社	H23.10.3 H24.2.28
山口県	周南市 一部	その他	基準点測量 基準点測量	3級 4級	9点 140点	法務省山口地方法務局 助言 H23.10.30 G0076	有限会社ツル	H23.10.1 H24.3.31
島根県	美郷町 一部	地籍調査	その他	地籍図根三角点	27点	島根県美郷町 助言 H23.10.7 G0077	有限会社松江測地社	H23.10.6 H24.3.31
岡山県	倉敷市 一部	その他	基準点測量 基準点測量	2級 3級	1点 21点	岡山県倉敷市 助言 H23.10.7 G0078	有限会社サポートスタッ フ時栄	H23.10.6 H24.3.16
広島県	尾道市 全域	固定資産	数値撮影(デ ジタル) 数値撮影(デ ジタル)	地上画素寸法 8cm 地上画素寸法 16cm	55.8km <sup>2</sup> 635.7km <sup>2</sup>	広島県尾道市 助言 H23.10.7 G0079	株式会社パスコ	H23.11.20 H24.3.31
島根県	益田市 一部	河川計画	数値撮影(デ ジタル) 数値図化(同 時調整含む) 写真地図作 成(デジタル オルソ)	地上画素寸法 16cm 2500 2500	82km <sup>2</sup> 24km <sup>2</sup> 82km <sup>2</sup>	中国地方整備局浜田河川国道 事務所 助言 H23.10.7 G0080	株式会社パスコ	H23.9.23 H24.3.21
島根県	出雲市 一部 斐川町 一部	その他	基準点測量 基準点測量	2級 3級	2点 4点	農林水産省中国四国農政局斐 伊川沿岸農業水利事業所 助言 H23.10.7 G0081	サンイン技術コンサル タント株式会社	H23.10.11 H23.12.31
岡山県	岡山市 一部	下水道計 画	基準点測量 基準点測量	1級 3級	2点 6点	岡山県岡山市 助言 H23.10.13 G0082	株式会社アイエスコンサル タント	H23.10.11 H23.12.28
岡山県	倉敷市 一部	土地地区画 整理	基準点測量	4級	13点	倉敷市平田地区土地地区画整理 事業 助言 H23.10.13 G0083	株式会社サンワコン	H23.10.13 H23.12.28
山口県	萩市 一部	土地改良	基準点測量	2級	6点	山口県萩農林事務所 助言 H23.10.13 G0084	山口県土地改良事業団 体連合会	H23.10.11 H24.3.16
広島県	呉市 一部	道路計画	カラー撮影 (フィルム) 数値図化	8000 1000	5.4km <sup>2</sup> 1.6km <sup>2</sup>	中国地方整備局広島国道事務 所 助言 H23.10.13 G0085	アジア航測株式会社	H23.10.17 H24.3.20
山口県	宇部市 一部	道路管理	基準点測量	1級	1点	中国地方整備局山口河川国道 事務所 助言 H23.10.13 G0086	株式会社宇部建設コン サルタント	H23.10.17 H24.3.15
岡山県	岡山市 一部	土地地区画 整理	基準点測量 基準点測量	3級 4級	4点 0.1km <sup>2</sup>	岡山市高島新屋敷土地地区画整 理組合 助言 H23.10.21 G0087	株式会社サンワコン	H23.10.24 H24.3.30
島根県	出雲市 一部	道路計画	基準点測量	3級(移転)	1点	中国地方整備局松江国道事務 所	復建調査設計株式会社	H23.10.21 H23.11.18
島根県	益田市 一部	道路管理	数値図化 数値図化	500 1000	1.7km 0.3km	島根県益田市 助言 H23.10.26 G0089	株式会社パスコ	H23.10.25 H24.3.16
岡山県	岡山市 一部	道路管理	座標変換 座標変換 基準点測量	2級 3級 4級	1点 4点 19点	中国地方整備局岡山国道事務 所 助言 H23.10.26 G0090	内海建設コンサルタント 株式会社	H23.10.14 H23.11.15
岡山県	津山市 一部	道路計画	基準点測量 基準点測量	1級 3級	1点 3点	岡山県美作県民局 助言 H23.10.26 G0091	株式会社エイト日本技術 開発	H23.10.31 H23.12.20
鳥取県	米子市 一部 伯耆町 一部	河川管理	水準測量	3級	56.6km	中国地方整備局日野川河川事 務所 助言 H23.10.28 G0092	鵬技術コンサルタント株 式会社	H23.10.26 H24.2.29
鳥取県	南部町 一部							
広島県	三原市 一部	その他	基準点測量 基準点測量	1級 3級	3点 7点	中国地方整備局福山河川国道 事務所 助言 H23.10.28 G0093	広建コンサルタンツ株式 会社	H23.10.28 H24.3.31
島根県	安来市 一部 松江市 一部	都市計画	数値図化	2500	33.2km <sup>2</sup>	島根県 助言 H23.10.28 G0094	株式会社アトラス	H23.8.24 H24.2.24
島根県	東出雲町 一部							
山口県	光市 全域	都市計画	修正測量 その他 地図編集	2500 空中写真の数値 化 10000	91.9km <sup>2</sup> 91.9km <sup>2</sup> 91.9km <sup>2</sup>	山口県光市 助言 H23.11.2 G0095	アジア航測株式会社	H23.11.1 H24.3.16
山口県	萩市 一部	道路計画	基準点測量	1級	1点	山口県萩土木建築事務所 助言 H23.11.2 G0096	株式会社宇部建設コン サルタント	H23.11.6 H23.11.30
山口県	阿武町 一部 岩国市 一部	道路計画	数値撮影(デ ジタル) 空中三角測 量 数値図化	地上画素寸法 12cm 1000 1000	28.3km <sup>2</sup> 28.3km <sup>2</sup> 6.3km <sup>2</sup>	中国地方整備局山口河川国道 事務所 助言 H23.11.8 G0097	株式会社パスコ	H23.11.7 H24.2.29
広島県	福山市 一部	その他	基準点測量	2級	1点	広島県福山市 助言 H23.11.8 G0098	有限会社トータルエンジ ニヤ	H23.11.7 H24.3.15
鳥取県	鳥取市 一部	その他	基準点測量	4級	180点	法務省鳥取地方法務局 助言 H23.11.10 G0099	中田俊二事務所	H23.11.14 H24.3.31

広島県	広島市 全域	固定資産	数値撮影(デジタル)写真地図作成(デジタルオルソ)	地上画素寸法 20cm 2500	905.4km <sup>2</sup> 749.9km <sup>2</sup>	広島県広島市 助言 H23.11.11 G0100	株式会社バスコ	H23.11.9 H24.3.31
広島県	広島市 一部	道路計画	基準点測量	2級	3点	広島県広島市 助言 H23.11.24 G0101	株式会社瀬戸内開発コンサルタント	H23.12.1 H24.3.31
岡山県	岡山市 全域	固定資産	数値撮影(デジタル)	地上画素寸法 15cm	789.9km <sup>2</sup>	岡山県岡山市 助言 H23.11.25 G0102	朝日航洋株式会社	H23.11.24 H24.5.30
島根県	浜田市 一部	地籍調査	基準点測量	3級	35点	国土交通省土地・建設産業局 地籍整備課 助言 H23.11.25 G0103	エボシ技工調査設計株式会社	H23.10.25 H24.3.9
広島県	広島市 一部	海岸保全	基準点測量	2級	1点	中国地方整備局広島港湾・空港整備事務所 助言 H23.11.25 G0104	復建調査設計株式会社	H23.11.24 H24.3.26
島根県	出雲市 一部	土地改良	基準点測量	3級	13点	島根県出雲県土整備事務所 助言 H23.11.25 G0105	島根県土地改良事業団体連合会	H23.11.28 H24.3.31
広島県	安芸高田市 一部	その他	数値撮影(デジタル)数値図化	地上画素寸法 18cm 2500	38.5km <sup>2</sup> 12.2km <sup>2</sup>	中国地方整備局土師ダム管理所 助言 H23.12.5 G0106	国際航業株式会社	H23.9.17 H24.2.29
山口県	山口市 一部	道路管理	基準点測量	1級	2点	中国地方整備局山口河川国道事務所 助言 H23.12.5 G0107	株式会社宇部建設コンサルタント	H23.12.9 H24.3.30
岡山県	倉敷市 一部	道路管理	修正測量	1000	0.6km	岡山県倉敷市 助言 H23.12.8 G0108	株式会社バスコ	H23.12.8 H24.3.15
岡山県	井原市 全域	都市計画	既成図数値化 その他 修正測量	2500 2500 2500	243.4km <sup>2</sup> 243.4km <sup>2</sup> 91.1km <sup>2</sup>	岡山県井原市 助言 H23.12.8 G0109	株式会社バスコ	H23.11.21 H24.3.31
鳥取県	米子市 一部	海岸保全	基準点測量	3級	6点	中国地方整備局日野川河川事務所 助言 H23.12.9 G0110	シンワ技研コンサルタント株式会社	H23.12.15 H24.3.31
広島県	三次市 一部	地籍調査	基準点測量	地籍図根三角点	5点	広島県三次市 助言 H23.12.15 G0111	広島県土地改良事業団体連合会	H24.1.5 H24.3.23
岡山県	玉野市 一部	下水道計画	既成図数値化 その他 修正測量 数値図化	500 500 500 500	0.3km <sup>2</sup> 0.3km <sup>2</sup> 0.3km <sup>2</sup> 0.1km <sup>2</sup>	岡山県玉野市 助言 H23.12.27 G0112	株式会社バスコ	H23.12.16 H24.3.30
岡山県	玉野市 一部	下水道計画	既成図数値化 その他 修正測量	500 500 500	0.4km <sup>2</sup> 0.4km <sup>2</sup> 0.4km <sup>2</sup>	岡山県玉野市 助言 H23.12.27 G0113	株式会社バスコ	H23.12.16 H24.3.30
山口県	下関市 一部	土地区画整理	基準点測量	4級	82点	山口県下関市 助言 H23.12.27 G0114	イチサン工業株式会社	H24.1.6 H24.3.26
山口県	柳井市 一部 田布施町 一部	その他	数値図化	1000	3.3km <sup>2</sup>	農林水産省中国四国農政局南周防農地整備事業所 助言 H24.1.5 G0115	株式会社日航コンサルタント	H23.12.13 H24.3.26
岡山県	倉敷市 一部	土地区画整理	基準点測量 基準点測量	3級 4級	6点 0.2km <sup>2</sup>	船穂町柳井原土地区画整理組合 助言 H24.1.12 G0116	株式会社サンワコン	H24.1.20 H24.3.30
島根県	益田市 一部	道路計画	基準点測量 基準点測量	1級 2級	1点 1点	島根県益田市 助言 H24.1.16 G0117	株式会社大建コンサルタント	H24.1.11 H24.2.27
島根県	全域	砂防計画	数値図化 修正測量	2500 2500	18.1km <sup>2</sup> 1.9km <sup>2</sup>	島根県 助言 H24.1.27 G0118	国際航業株式会社	H24.1.20 H24.2.28
岡山県	倉敷市 一部	道路計画	基準点測量	3級	3点	岡山県倉敷市 助言 H24.1.27 G0119	有限会社正光測量設計事務所	H24.1.23 H24.3.30
山口県	美禰市 一部	その他	基準点測量	2級	5点	山口県美禰市 助言 H24.1.30 G0120	山口県土地改良事業団体連合会	H24.2.1 H24.3.16
山口県	山口市 一部	土地改良	基準点測量	2級	15点	山口県山口農林事務所 助言 H24.2.1 G0121	山口県土地改良事業団体連合会	H24.1.30 H24.3.16
広島県	広島市 一部	砂防計画	基準点測量	3級	2点	中国地方整備局太田川河川事務所 助言 H24.2.1 G0122	株式会社荒谷建設コンサルタント	H23.10.18 H24.3.18
山口県	長門市 一部	道路計画	基準点測量	3級	2点	中国地方整備局山口河川国道事務所 助言 H24.2.1 G0123	株式会社バスコ	H24.1.28 H24.3.30
広島県	海田町 一部 広島市 一部	その他	航空レーザ測量 数値撮影(デジタル) 数値図化	1000 地上画素寸法 12cm 1000	9.4km <sup>2</sup> 9.4km <sup>2</sup> 1.2km <sup>2</sup>	広島県企業局広島水道事務所 助言 H24.2.3 G0124	アジア航測株式会社	H24.2.2 H24.3.20
広島県	坂町 一部 熊野町 一部							
広島県	呉市 一部							
広島県	廿日市市 一部	土地区画整理	基準点測量 基準点測量	3級 4級	2点 25点	広島県廿日市市 助言 H24.2.14 G0125	玉野総合コンサルタント株式会社	H24.3.1 H24.3.31
岡山県	岡山市 一部	地籍調査	基準点測量 基準点測量	3級 4級	5点 141点	法務省岡山地方方法務局 助言 H24.2.14 G0126	有限会社桐友	H24.2.13 H24.3.20
岡山県	倉敷市 一部	道路計画	基準点測量 基準点測量	3級 4級	1点 3点	岡山県倉敷市 助言 H24.2.17 G0127	倉建建設コンサルタント株式会社	H23.12.19 H24.3.30
鳥取県	北栄町 一部 倉吉市 一部	河川管理	数値撮影(デジタル)写真地図作成(デジタルオルソ)	地上画素寸法 21.6cm 2500	451.9km <sup>2</sup> 451.9km <sup>2</sup>	中国地方整備局倉吉河川国道事務所 助言 H24.2.20 G0128	国際航業株式会社	H23.11.1 H24.3.31
鳥取県	三朝町 一部 湯梨浜町 一部							
広島県	福山市 一部	土地改良	基準点測量 基準点測量	3級 4級	5点 38点	広島県福山市 助言 H24.2.20 G0129	株式会社富士工業コンサルタント	H24.2.20 H24.3.10
岡山県	岡山市 一部	その他	数値図化 地図編集	500 2500	0.4km <sup>2</sup> 12km <sup>2</sup>	岡山県岡山空港管理事務所 助言 H24.2.21 G0130	株式会社ウエスコ	H24.2.2 H24.3.31
広島県	福山市 一部	道路計画	基準点測量	2級	1点	広島県東部建設事務所 助言 H24.2.21 G0131	広建コンサルタント株式会社	H24.2.24 H24.3.30
広島県	安芸太田町 全域	その他	数値図化 修正測量 数値図化	2500 2500 1000	329.8km <sup>2</sup> 5.2km <sup>2</sup> 12.2km <sup>2</sup>	広島県安芸太田町 助言 H24.2.24 G0132	国際航業株式会社	H23.11.24 H24.3.16
広島県	呉市 一部	土地区画整理	基準点測量	3級	3点	広島県呉市 助言 H24.3.2 G0133	株式会社アース開発コンサルタント	H24.3.1 H24.3.19
広島県	安芸太田町 一部	基準点管理	基準点測量		1点	中国地方整備局太田川河川事務所 助言 H24.3.6 G0134	第一コンテック株式会社	H24.3.2 H24.3.31
島根県	浜田市 一部	道路計画	基準点測量 基準点測量	3級 4級	4点 48点	島根県浜田市 助言 H24.3.6 G0135	株式会社ウエスコ	H24.3.10 H24.10.31

広島県	三次市 一部	基準点管理	基準点測量 水準測量	3級 3級	1点 1点	広島県三次市 助言 H24.3.9 G0136	株式会社荒谷建設コン サルタント	H24.3.12 H25.3.31
島根県	出雲市 一部	土地改良	基準点測量	3級	9点	農林水産省中国四国農政局斐 伊川沿岸農業水利事業所 助言 H24.3.15 G0137	サンスイコンサルタント株 式会社	H24.3.19 H24.8.31
岡山県	早島町 一部	その他	修正測量	1000	0.2km <sup>2</sup>	岡山県早島町 助言 H24.3.16 G0138	株式会社ウエスコ	H24.3.1 H24.3.31
岡山県	岡山市 一部	下水道計 画	基準点測量	3級	4点	岡山県岡山市 助言 H24.3.19 G0139	株式会社浪速技研コン サルタント	H24.3.9 H24.7.31

四国地方

都道府県名	測量地域	測量目的	測量種別	縮尺・等級	事業量	測量計画機関(助言番号)	測量作業機関	実施時期
愛媛県	松山市 一部	土地区画整理	基準点測量	3級	2点	株式会社タニグチ 助言 H23.4.27 H0001	倉測建設コンサルタント株式会社	H23.5.1 H24.1.31
愛媛県	新居浜市 全域	固定資産	数値撮影(デジタル) 数値撮影(デジタル) 写真地図作成(デジタルオルソ) 写真地図作成(デジタルオルソ)	地上画素寸法 12cm 地上画素寸法 20cm 1000 2500	125.4km <sup>2</sup> 108.9km <sup>2</sup> 125.4km <sup>2</sup> 108.9km <sup>2</sup>	愛媛県新居浜市 助言 H23.4.27 H0002	株式会社パスコ	H23.4.27 H23.9.30
徳島県	小松島市 全域	固定資産	数値撮影(デジタル) 写真地図作成(デジタルオルソ)	地上画素寸法 10cm 1000	45.3km <sup>2</sup> 45.3km <sup>2</sup>	徳島県小松島市 助言 H23.4.28 H0003	国際航業株式会社	H23.4.28 H23.6.30
徳島県	石井町 全域	総合計画	カラー撮影(フィルム) 数値図化	8000 2500	28.8km <sup>2</sup> 28.8km <sup>2</sup>	徳島県石井町 助言 H23.4.28 H0004	株式会社A・F・C	H23.4.28 H24.2.29
徳島県	阿南市 一部	都市計画	基準点測量	2級	2点	徳島県阿南市 助言 H23.5.11 H0005	阿南測量設計株式会社	H23.5.11 H23.5.31
徳島県	三好市 一部	その他	基準点測量 基準点測量	2級 3級	3点 2点	四国地方整備局徳島河川国道事務所 助言 H23.5.11 H0006	株式会社松本コンサルタント	H23.5.11 H23.7.31
徳島県	三好市 一部	河川管理	基準点測量	3級	4点	水資源機構吉野川局池田総合管理所 助言 H23.5.18 H0007	株式会社パスコ	H23.5.18 H24.1.25
高知県	高知市 全域	総合計画	数値撮影(デジタル) 写真地図作成(デジタルオルソ) 修正測量	地上画素寸法 12cm 1000 1000	264.26km <sup>2</sup> 264.26km <sup>2</sup> 309.22km <sup>2</sup>	高知県高知市 助言 H23.5.18 H0008	国際航業株式会社	H23.5.18 H24.3.31
徳島県	那賀町 一部	ダム計画	基準点測量 基準点測量 基準点測量	1級 2級 3級	1点 1点 1点	徳島県企業局 助言 H23.5.30 H0009	津乃峰測量設計株式会社	H23.5.30 H23.6.15
徳島県	那賀町 一部	河川管理	基準点測量	2級	1点	四国地方整備局那賀川河川事務所 助言 H23.5.30 H0010	阿南測量設計株式会社	H23.5.30 H23.7.15
徳島県	徳島市 全域	固定資産	数値撮影(デジタル) 写真地図作成(デジタルオルソ)	地上画素寸法 12cm 1000	191.62km <sup>2</sup> 191.62km <sup>2</sup>	徳島県徳島市 助言 H23.5.30 H0011	国際航業株式会社	H23.5.30 H24.2.29
高知県	大川村 一部 土佐町 一部	河川管理	航空レーザ測量	500	63km <sup>2</sup>	水資源機構吉野川局池田総合管理所 助言 H23.6.7 H0012	三和航測株式会社	H23.6.7 H23.10.17
高知県	本山町 一部							
香川県	高松市 一部	ほ場整備	基準点測量	3級	4点	高松市西植田土地改良区 助言 H23.6.8 H0013	香川県土地改良事業団体連合会	H23.6.8 H23.9.30
愛媛県	宇和島市 全域	固定資産	数値撮影(デジタル) 写真地図作成(デジタルオルソ)	地上画素寸法 16cm 1000	469.47km <sup>2</sup> 469.47km <sup>2</sup>	愛媛県宇和島市 助言 H23.6.8 H0014	株式会社パスコ	H23.6.8 H24.3.23
愛媛県	内子町 一部	固定資産	数値撮影(デジタル) 数値撮影(デジタル) 数値撮影(デジタル) 写真地図作成(デジタルオルソ) 写真地図作成(デジタルオルソ) 写真地図作成(デジタルオルソ)	地上画素寸法 10cm 地上画素寸法 14cm 地上画素寸法 22cm 500 1000 2500	1.7km <sup>2</sup> 37km <sup>2</sup> 393km <sup>2</sup> 1.2km <sup>2</sup> 29.2km <sup>2</sup> 295.7km <sup>2</sup>	愛媛県内子町 助言 H23.6.21 H0015	アジア航測株式会社	H23.6.21 H23.12.26
愛媛県	今治市 全域	都市計画	修正測量 地図編集 地図編集	2500 10000 25000	121.8km <sup>2</sup> 281.5km <sup>2</sup> 419.9km <sup>2</sup>	愛媛県今治市 助言 H23.6.22 H0016	株式会社パスコ	H23.6.22 H24.3.23
愛媛県	今治市 一部	都市計画	修正測量	2500	159.7km <sup>2</sup>	愛媛県今治市 助言 H23.6.22 H0017	国際航業株式会社	H23.6.22 H24.3.23
高知県	北川村 一部	道路計画	数値図化 地図編集	2500 2500	8km <sup>2</sup> 8km <sup>2</sup>	高知県 助言 H23.6.27 H0018	国際航業株式会社	H23.6.27 H23.8.15
香川県	三豊市 一部	土地改良	基準点測量	1級	2点	香川県西讃土地改良事務所 助言 H23.7.15 H0019	共同設計株式会社	H23.7.15 H23.8.1
香川県	三木町 一部	道路管理	写測修正 座標変換 その他	1000 1000 500	0.96km <sup>2</sup> 0.96km <sup>2</sup> 1km	香川県三木町 助言 H23.7.27 H0020	株式会社パスコ	H23.7.27 H23.8.10
香川県	丸亀市 一部	ほ場整備	基準点測量	3級	2点	香川県中讃土地改良事務所 助言 H23.8.1 H0021	香川県土地改良事業団体連合会	H23.8.1 H23.9.30
香川県	三豊市 一部	その他	基準点測量	3級	2点	香川県西讃土地改良事務所 助言 H23.8.2 H0022	株式会社五星	H23.8.2 H23.9.10
香川県	綾川町 一部	その他	基準点測量	3級	12点	香川県中讃土地改良事務所 助言 H23.8.2 H0023	株式会社マオカ設計	H23.8.2 H24.1.31
愛媛県	鬼北町 全域	固定資産	数値撮影(デジタル) 写真地図作成(デジタルオルソ)	16cm	241.87km <sup>2</sup> 241.87km <sup>2</sup>	愛媛県鬼北町 助言 H23.8.9 H0024	写測エンジニアリング株式会社	H23.8.9 H23.9.30
愛媛県	西予市 一部	下水道計画	カラー撮影(フィルム) 数値図化	4000 500	7.5km <sup>2</sup> 0.89km <sup>2</sup>	愛媛県西予市 助言 H23.8.10 H0025	三和航測株式会社	H23.8.10 H23.11.25
香川県	三豊市 一部	その他	基準点測量 基準点測量	1級 2級	1点 1点	香川県西讃土地改良事務所 助言 H23.8.10 H0026	株式会社ユニオン測研	H23.8.8 H23.9.10

高知県	北川村 一部	砂防計画	航空レーザ測量	1000	18.5km <sup>2</sup>	四国地方整備局四国山地砂防事務所 助言 H23.8.17 H0027	国際航業株式会社	H23.8.17 H23.9.5
高知県	芸西村 一部 安芸市 一部	道路計画	基準点測量 基準点測量 路線測量	2級 4級 その他	19点 325点 7.5km	四国地方整備局土佐国道事務所 助言 H23.8.18 H0028	株式会社サン土木コンサルタント 株式会社サン土木コンサルタント 株式会社第一コンサルタント 株式会社第一コンサルタント	H23.8.18 H24.3.30
高知県	北川村 一部 東洋町 一部	道路計画	数値図化 地図編集	2500 2500	22.2km <sup>2</sup> 22.2km <sup>2</sup>	四国地方整備局土佐国道事務所	国際航業株式会社	H23.8.24 H23.12.16
愛媛県	四国中央市 全域	都市計画	カラー撮影(フィルム) 空中三角測量 数値図化 写真地図作成(デジタルオルソ)	レベル25000 レベル10000 レベル10000 レベル10000	250.2km <sup>2</sup> 37点 337.4km <sup>2</sup> 337.4km <sup>2</sup>	愛媛県四国中央市 助言 H23.8.26 H0030	三和航測株式会社	H23.8.26 H24.5.31
徳島県	松茂町 全域	都市計画	数値撮影(デジタル) 数値図化(同時調整含む) 写真地図作成(デジタルオルソ) 修正測量 数値図化	地上画素寸法 12cm レベル1000 レベル1000 レベル2500 レベル2500	13.94km <sup>2</sup> 13.94km <sup>2</sup> 58点 13.1km <sup>2</sup> 0.84km <sup>2</sup>	徳島県松茂町 助言 H23.8.30 H0031	国際航業株式会社	H23.9.1 H24.3.25
徳島県	阿南市 一部	道路計画	基準点測量 基準点測量 水準測量	1級 3級 2級	8点 22点 11.8km	四国地方整備局徳島河川国道事務所 助言 H23.9.6 H0032	株式会社環境防災株式会社第一測量設計事務所	H23.9.6 H23.12.22
徳島県	徳島市 一部 藍住町 一部	河川管理	水準測量	3級	89.5km	四国地方整備局徳島河川国道事務所 助言 H23.9.15 H0033	新弘測量設計株式会社	H23.9.12 H24.3.23
徳島県	上板町 一部 石井町 一部							
徳島県	吉野川市 一部 阿波市 一部							
徳島県	美馬市 一部							
徳島県	つるぎ町 一部 美馬市 一部	河川管理	水準測量	3級	95.3km	四国地方整備局徳島河川国道事務所 助言 H23.9.15 H0034	津乃峰測量設計株式会社	H23.9.12 H24.3.23
徳島県	東みよし町 一部 三好市 一部							
愛媛県	松山市 一部	道路計画	基準点測量	2級	4点	四国地方整備局松山河川国道事務所 助言 H23.9.15 H0035	株式会社芙蓉コンサルタント	H23.9.15 H23.11.30
徳島県	東みよし町 一部	その他	数値撮影(デジタル)	地上画素寸法 12cm	103.3km <sup>2</sup>	徳島県東みよし町 助言 H23.9.20 H0036	アジア航測株式会社	H23.9.20 H24.3.20
愛媛県	東温市 一部 松山市 一部	河川管理	数値撮影(デジタル)	地上画素寸法 5.6cm	115.8km <sup>2</sup> 115.8km <sup>2</sup>	四国地方整備局松山河川国道事務所 助言 H23.9.21 H0037	国際航業株式会社	H23.9.21 H24.2.29
愛媛県	砥部町 一部 伊予市 一部		写真地図作成(デジタルオルソ)	地上画素寸法 6cm	29.1km <sup>2</sup>			
愛媛県	松前町 一部		修正測量	2500				
徳島県	三好市 全域	総合計画	数値撮影(デジタル) 数値図化(同時調整含む) 写真地図作成(デジタルオルソ)	地上画素寸法 12cm 地上画素寸法 12cm 1000	721.48km <sup>2</sup> 721.48km <sup>2</sup> 721.48km <sup>2</sup>	徳島県三好市 助言 H23.9.21 H0038	国際航業株式会社	H23.9.21 H24.3.12
愛媛県	四国中央市 一部	下水道管理	数値図化	500	0.2km <sup>2</sup>	愛媛県四国中央市 助言 H23.10.3 H0039	三和航測株式会社	H23.10.3 H24.1.30
愛媛県	松山市 一部	道路管理	モノクロ撮影(フィルム) 水準測量 数値図化	4000 簡級 500	0.95km <sup>2</sup> 2.7km <sup>2</sup> 0.02km <sup>2</sup>	愛媛県松山市 助言 H23.10.12 H0040	国際航業株式会社	H23.10.12 H24.3.23
徳島県	藍住町 全域	固定資産	数値撮影(デジタル)	地上画素寸法 16cm	16.27km <sup>2</sup>	徳島県藍住町 助言 H23.10.17 H0041	株式会社パスコ	H23.10.17 H24.1.31
愛媛県	愛南町 一部	道路計画	基準点測量 基準点測量	2級 3級	1点 4点	四国地方整備局大洲河川国道事務所 助言 H23.10.19 H0042	株式会社芙蓉コンサルタント	H23.11.1 H24.3.16
香川県	坂出市 一部	土地改良	基準点測量	1級	2点	木沢地区土地改良事業共同施行	共同設計株式会社	H23.8.18 H23.12.25
高知県	南国市 一部	その他	基準点測量	3級	2点	高知県南国市 助言 H23.10.24 H0044	株式会社第一コンサルタント	H23.9.28 H24.3.15
愛媛県	久万高原町 一部	砂防計画	空中三角測量	157モデル レベル2500	157点 10.8km <sup>2</sup>	愛媛県中予地方局 助言 H23.10.26 H0045	株式会社ウエスコ	H23.10.26 H23.12.26
愛媛県	四国中央市 一部	その他	数値撮影(デジタル) 航空レーザ測量 数値図化	地上画素寸法 6cm その他 レベル500	17.5km <sup>2</sup> 2km <sup>2</sup> 2km <sup>2</sup>	水資源機構吉野川局池田総合事務所 助言 H23.11.7 H0046	中日本航空株式会社	H23.11.7 H24.3.10
高知県	高知市 一部 南国市 一部	河川管理	数値撮影(デジタル)	地上画素寸法 5.6cm	293km <sup>2</sup> 293km <sup>2</sup>	四国地方整備局高知河川国道事務所 助言 H23.11.7 H0047	国際航業株式会社	H23.11.7 H24.3.30
高知県	香美市 一部 香南市 一部		写真地図作成(デジタルオルソ)	2500				
高知県	土佐市 一部 須崎市 一部							
高知県	いの町 一部 越知町 一部							
高知県	佐川町 一部 日高村 一部							
高知県	四万十市 一部 黒潮町 一部	河川管理	数値撮影(デジタル)	地上画素寸法 6cm	190.75km <sup>2</sup> 167km <sup>2</sup>	四国地方整備局中村河川国道事務所 助言 H23.11.7 H0048	国際航業株式会社	H23.11.7 H24.3.18
高知県	宿毛市 一部		写真地図作成(デジタルオルソ) 修正測量	2500 2500	51.6km <sup>2</sup>			



高知県	越知町 一部	砂防計画	数値図化	2500	4.5km <sup>2</sup>	高知県 助言 H23.11.10 H0049	株式会社ウエスコ	H23.11.10 H24.3.25
高知県	梶原町 一部	砂防計画	数値図化	2500	12km <sup>2</sup>	高知県 助言 H23.11.10 H0050	株式会社ウエスコ	H23.11.10 H24.3.25
高知県	中土佐町 一部							
高知県	大月町 一部							
高知県	田野町 一部	砂防計画	数値図化	2500	14.8km <sup>2</sup>	高知県 助言 H23.11.10 H0051	国際航業株式会社	H23.11.10 H24.3.25
高知県	馬路村 一部							
高知県	安田町 一部							
高知県	芸西村 一部							
徳島県	徳島市 一部	道路管理	数値撮影(デジタル) 同時調整	5000 5000	4.5km <sup>2</sup> 5点	徳島県徳島市 助言 H23.11.10 H0052	アジア航測株式会社	H23.11.10 H24.3.20
高知県	越知町 一部	道路計画	基準点測量	3級	3点	四国地方整備局土佐国道事務所 助言 H23.11.11 H0053	有限会社四国技研コンサル タルタント	H23.11.11 H24.3.30
愛媛県	今治市 一部	土地区画 整理	基準点測量	3級	12点	都市再生機構今治都市開発事 務所 助言 H23.11.10 H0054	株式会社ウエストコンサル タルタント	H23.11.18 H24.1.31
愛媛県	東温市 一部	土地改良	基準点測量 基準点測量	3級 4級	3点 10点	愛媛県 助言 H23.11.24 H0055	愛媛県土地改良事業団 体連合会	H23.11.24 H24.3.9
徳島県	板野町 全域	総合計画	既成図数値 化 修正測量 地図編集	2500 2500 10000	36.18km <sup>2</sup> 18.34km <sup>2</sup> 36.18km <sup>2</sup>	徳島県板野町 助言 H23.11.22 H0056	アジア航測株式会社	H23.11.22 H24.2.29
愛媛県	大洲市 一部	都市計画	修正測量	2500	1.7km <sup>2</sup>	愛媛県大洲市 助言 H23.11.22 H0057	株式会社四航コンサル タルタント	H23.11.22 H24.3.25
愛媛県	今治市 一部	砂防計画	数値図化	2500	4.24km <sup>2</sup>	愛媛県東予地方局 助言 H23.11.25 H0058	株式会社パスコ	H23.11.25 H24.2.29
香川県	丸亀市 一部	都市計画	基準点測量	3級	1点	香川県丸亀市 助言 H23.11.25 H0059	株式会社五星	H23.11.17 H23.12.26
愛媛県	松山市 一部	その他	基準点測量	3級	3点	法務省松山地方方法務局 助言 H23.12.2 H0060	その他公益社団法人愛 媛県公共嘱託登記土地 家屋調査士協会	H23.11.28 H24.2.29
徳島県	徳島市 一部	道路計画	基準点測量 水準測量	2級 3級	6点 6点	西日本高速道路株式会社四 国支社徳島工事事務所 助言 H23.12.2 H0061	株式会社ドーユー大地 株式会社ドーユー大地	H23.12.2 H24.8.24
香川県	さぬき市 一部	総合計画	地形図等成 果の座標補 正 既成図数値 化 修正測量	1000 1000 1000	3.47km <sup>2</sup> 3.47km <sup>2</sup> 0.18km <sup>2</sup>	香川県さぬき市 助言 H23.12.12 H0062	国際航業株式会社	H23.12.12 H24.3.28
高知県	土佐町 一部	ダム計画	航空レーザ測 量	1000	10km <sup>2</sup>	水資源機構吉野川局池田総合 管理所 助言 H23.12.12 H0063	アジア航測株式会社	H23.12.12 H24.3.26
徳島県	阿南市 一部	河川管理	基準点測量 基準点測量	1級 3級	2点 4点	四国地方整備局那賀川河川事 務所 助言 H23.12.15 H0064	株式会社第一測量設計 事務所	H23.12.15 H24.3.16
徳島県	三好市 一部	道路管理	基準点測量	1級	9点	徳島県三好市 助言 H23.12.15 H0065	株式会社タチバナコンサル タルタント	H23.12.15 H24.2.29
愛媛県	新居浜市 一部	下水道計 画	数値図化 地図編集 地図編集	500 500 1000	19.6km <sup>2</sup> 0.92km <sup>2</sup> 0.92km <sup>2</sup>	愛媛県新居浜市 助言 H23.12.21 H0066	株式会社パスコ	H23.12.21 H24.3.10
徳島県	小松島市 一部	土地改良	既成図数値 化 修正測量	2500 2500	20.9km <sup>2</sup> 78.8km <sup>2</sup>	農林水産省中国四国農政局那 賀川農地防災事業所 助言 H23.12.21 H0067	アジア航測株式会社	H23.12.21 H24.3.14
高知県	南国市 一部	都市計画	基準点測量	4級	1点	高知県南国市 助言 H23.12.22 H0068	株式会社第一コンサル タルタント	H24.1.10 H24.1.20
香川県	多度津町 全域	都市計画	数値図化 数値図化 数値図化	2500 5000 10000	19.72km <sup>2</sup> 4.62km <sup>2</sup> 24.34km <sup>2</sup>	香川県多度津町 助言 H24.1.4 H0069	株式会社五星	H24.1.4 H24.1.31
香川県	丸亀市 一部	下水道計 画	カラー撮影 (フィルム) 数値図化	4000 500	6点 0.66km <sup>2</sup>	香川県丸亀市 助言 H24.3.27 H0070	株式会社四航コンサル タルタント	H24.1.4 H24.3.9
愛媛県	西予市 一部	河川管理	基準点測量	3級	11点	四国地方整備局野村ダム管理 事務所 助言 H24.1.6 H0071	株式会社セトウチ	H24.1.10 H24.3.30
徳島県	徳島市 一部	河川計画	基準点測量	3級	22点	四国地方整備局徳島河川国道 事務所 助言 H24.1.10 H0072	株式会社ビュー設計 株式会社基礎建設コン サルタルタント 株式会社和コンサル タルタント 光設計株式会社	H24.1.10 H24.3.30
徳島県	松茂町 一部	河川計画	基準点測量 基準点測量	2級 3級	2点 16点	四国地方整備局徳島河川国道 事務所 助言 H24.1.10 H0073	株式会社コスモ・インテッ ク 株式会社陸地測量設計 剛測量設計株式会社	H24.1.10 H24.3.30
香川県	高松市 一部	その他	基準点測量	4級	154点	法務省高松法務局 助言 H24.1.13 H0074	社団法人香川県公共嘱 託登記土地家屋調査士	H24.1.13 H24.2.29
高知県	高知市 一部	総合計画	数値図化	1000	159.11km <sup>2</sup>	高知県高知市 助言 H24.1.16 H0075	国際航業株式会社	H24.1.16 H24.3.15
愛媛県	松前町 一部	道路管理	その他	1000	1.5km	愛媛県松前町 助言 H24.1.25 H0076	株式会社パスコ	H24.1.25 H24.2.29
愛媛県	西予市 一部	その他	航空レーザ測 量	2500	5.6km <sup>2</sup>	愛媛県南予地方局 助言 H24.1.25 H0077	アジア航測株式会社	H24.1.25 H24.3.24
愛媛県	愛南町 一部							
香川県	三豊市 一部	土地改良	基準点測量	2級	2点	香川県西讃土地改良事務所 助言 H24.1.24 H0078	株式会社環境デザイン	H24.1.25 H24.3.23
徳島県	那賀町 一部	河川管理	水準測量	3級	3.7km 2点	四国地方整備局那賀川河川事 務所 助言 H24.1.27 H0079	阿波測建株式会社	H23.12.19 H24.2.28

徳島県	阿南市 一部	河川管理	基準点測量 基準点測量	1級 3級	3点 6点	四国地方整備局那賀川河川事務所 助言 H24.1.26 H0080	株式会社昭和コンサルタント	H24.1.26 H24.3.20
愛媛県	砥部町 一部	下水道計画	カラー撮影 (フィルム) 数値図化	5000 500	0.4km <sup>2</sup> 0.4km <sup>2</sup>	愛媛県砥部町 助言 H24.2.3 H0081	株式会社四航コンサルタント	H24.2.3 H24.3.31
高知県	香南市 一部	総合計画	数値図化	1000	52.41km <sup>2</sup>	高知県香南市 助言 H24.2.3 H0082	国際航業株式会社	H24.2.3 H24.3.10
高知県	高知市 一部	都市計画	数値撮影(デジタル) 写真地図作成(デジタル オルソ)	地上画素寸法 20cm 2500	330km <sup>2</sup> 330km <sup>2</sup>	高知県 助言 H24.2.7 H0083	株式会社パスコ	H24.2.7 H24.3.15
高知県	南国市 一部							
高知県	香美市 一部							
高知県	いの町 一部							
愛媛県	四国中央市 一部	その他	基準点測量	1級	7点	水資源機構吉野川局池田総合 管理所 助言 H24.2.7 H0084	中日本航空株式会社	H24.2.7 H24.3.10
愛媛県	大洲市 一部	河川計画	基準点測量 基準点測量	3級 4級	4点 36点	四国地方整備局大洲河川国道 事務所 助言 H24.2.9 H0085	株式会社富士建設コンサル タント	H24.1.28 H24.3.30
徳島県	阿南市 一部	河川管理	基準点測量 基準点測量	1級 3級	3点 12点	四国地方整備局那賀川河川事 務所 助言 H24.2.9 H0086	株式会社松本コンサル タント	H24.2.6 H24.3.23
高知県	宿毛市 一部	都市計画	基準点測量 基準点測量	2級 3級	3点 7点	高知県宿毛市 助言 H24.2.16 H0087	株式会社西和コンサル タント 株式会社西和コンサル タント	H24.2.16 H24.5.18
徳島県	阿南市 一部	道路計画	基準点測量 基準点測量	2級 3級	5点 2点	四国地方整備局徳島河川国道 事務所 助言 H24.2.29 H0088	阿波測建株式会社	H24.2.29 H24.9.10
徳島県	阿波町 一部 市場町 一部 土成町 一部 吉野町 一部 阿波市 一部	その他	その他	1000	0.005km <sup>2</sup>	徳島県阿波市 助言 H24.3.6 H0089	株式会社松本コンサル タント	H24.3.6 H24.3.15
徳島県	松茂町 一部 鳴門市 一部	河川計画	基準点測量 基準点測量 基準点測量	1級 2級 3級	4点 6点 13点	四国地方整備局徳島河川国道 事務所 助言 H24.3.9 H0090	株式会社フジみらい	H24.3.9 H24.6.29
徳島県	北島町 一部	河川計画	基準点測量	3級	8点	四国地方整備局徳島河川国道 事務所 助言 H24.3.15 H0091	株式会社フジ建設コンサル タント	H24.3.15 H24.6.29
徳島県	徳島市 一部	河川計画	基準点測量 基準点測量	1級 3級	5点 22点	四国地方整備局徳島河川国道 事務所 助言 H24.3.15 H0092	株式会社昭和コンサル タント	H24.3.15 H24.6.29
香川県	綾川町 全域	都市計画	数値図化 数値図化	2500 5000	66.74km <sup>2</sup> 45.93km <sup>2</sup>	香川県綾川町 助言 H24.3.30 H0093	株式会社五星	H24.3.1 H24.8.31

## 九州地方

都道府県名	測量地域	測量目的	測量種別	縮尺・等級	事業量	測量計画機関(助言番号)	測量作業機関	実施時期
福岡県	大牟田市 一部	都市計画	基準点測量	3級	2点	福岡県大牟田市 助言 H23.4.1 I0001	有限会社永和測量設計	H23.4.11 H23.6.17
長崎県	五島市 一部	その他	基準点測量	2級	2点	長崎県五島振興局 助言 H23.4.4 I0002	光栄測量設計株式会社	H23.4.4 H23.7.29
長崎県	対馬市 一部	砂防計画	数値図化 写真地図作成(デジタル オルソ)	2500 2500	9km <sup>2</sup> 9km <sup>2</sup>	長崎県対馬振興局 助言 H23.4.4 I0003	アジアエンジニアリング 株式会社	H23.4.18 H23.11.25
福岡県	全域	砂防計画	数値図化(同時調整含む)	10000	8632点	福岡県 助言 H23.4.5 I0004	国際航業株式会社	H23.3.29 H23.7.30
宮崎県	宮崎市 一部	その他	基準点測量	4級	206点	法務省宮崎地方務局 助言 H23.4.4 I0005	有限会社不動産認証	H23.1.30 H24.3.18
熊本県	大津町 一部	その他	基準点測量	3級	1点	九州地方整備局熊本河川国道 事務所 助言 H23.4.8 I0006	株式会社栄泉測量設計	H23.4.1 H23.4.30
福岡県	新宮町 一部	土地区画 整理	基準点測量	3級	1点	新宮町緑ヶ浜土地区画整理組 合 助言 H23.4.11 I0007	第一復建株式会社	H23.4.5 H23.6.30
福岡県	新宮町 一部	土地区画 整理	基準点測量	3級	2点	新宮町沖田土地区画整理組 合 助言 H23.4.11 I0008	株式会社ブランドウ	H23.4.5 H23.6.30
長崎県	南島原市 一部	その他	基準点測量 基準点測量 基準点測量	2級 3級 4級	10点 28点 0.58km <sup>2</sup>	加津佐西部土地改良区 助言 H23.4.12 I0009	長崎県土地改良事業団 体連合会	H23.4.12 H23.12.26
宮崎県	宮崎市 一部 西都市 一部	河川計画	水準測量 カラー撮影 (フィルム)	簡級 12500	23km 57.5km <sup>2</sup>	宮崎県西都土木事務所 助言 H23.4.13 I0010	株式会社共同技術コン サルタント	H23.4.13 H23.8.1
宮崎県	新富町 一部		数値図化(同時調整含む) 数値図化	12500 2500	26点 20km <sup>2</sup>			
長崎県	大村市 一部	道路計画	基準点測量	4級	63点	長崎県県央振興局 助言 H23.4.13 I0011	株式会社工藤測量設計	H23.4.11 H23.9.30
福岡県	水巻町 一部	地すべり対 策	基準点測量	3級	4点	福岡県北九州県土整備事務所 助言 H23.4.14 I0012	旭測量設計株式会社	H23.4.18 H23.6.30
熊本県	荒尾市 一部	地盤変動 調査	水準測量	1級	28.2km 10点	熊本県荒尾市 助言 H23.4.22 I0013	株式会社橋本測地設計 事務所	H23.9.1 H24.3.31
福岡県	大牟田市 一部							
鹿児島県	徳之島町 一部	都市計画	水準測量 カラー撮影 (フィルム) 空中三角測 量 数値図化	簡級 12500 12500 2500	10.9km 37km <sup>2</sup> 13点 12km <sup>2</sup>	鹿児島県徳之島町 助言 H23.4.25 I0014	エイメスト株式会社	H23.5.1 H23.11.30
佐賀県	伊万里市 全域	固定資産	数値撮影(デ ジタル) 同時調整 写真地図作 成(デジタル オルソ)	地上画素寸法 16cm 1000 1000	255km <sup>2</sup> 255km <sup>2</sup> 255km <sup>2</sup>	佐賀県伊万里市 助言 H23.5.9 I0015	株式会社パスコ	H23.5.9 H24.3.31
長崎県	五島市 一部	砂防計画	数値図化 写真地図作 成(デジタル オルソ)	2500 2500	17km <sup>2</sup> 17km <sup>2</sup>	長崎県五島振興局 助言 H23.5.9 I0016	株式会社ウエスコ 藤永地建株式会社	H23.5.1 H24.1.30
福岡県	糸島市 全域	固定資産	カラー撮影 (フィルム)	10000	216.2km <sup>2</sup>	福岡県糸島市 助言 H23.5.9 I0017	東亜建設技術株式会社	H23.12.20 H24.3.31
長崎県	諫早市 一部	道路計画	基準点測量 基準点測量 水準測量	2級 3級 2級	4点 5点 3km	長崎県県央振興局 助言 H23.5.9 I0018	西日本開発株式会社	H23.5.9 H24.3.26
佐賀県	神埼市 一部 吉野ヶ里町 一部	砂防計画	数値図化 写真図	2500 2500	0.4km <sup>2</sup> 0.4km <sup>2</sup>	佐賀県神埼土木事務所 助言 H23.5.10 I0019	国際航業株式会社	H23.5.9 H23.8.2
佐賀県	基山町 一部							
福岡県	行橋市 一部	砂防計画	数値図化 写真図	2500 2500	2km <sup>2</sup> 2km <sup>2</sup>	福岡県京築県土整備事務所 助言 H23.5.16 I0020	株式会社高崎総合コン サルタント	H23.3.9 H24.2.29
福岡県	粕屋町 全域	固定資産	数値撮影(デ ジタル) 写真図	地上画素寸法 7cm 1000	14.1km <sup>2</sup> 14.1km <sup>2</sup>	福岡県粕屋町 助言 H23.5.16 I0021	アジア航測株式会社	H23.4.16 H23.9.30
福岡県	久山町 全域	固定資産	カラー撮影 (フィルム)	8000	37.4km <sup>2</sup>	福岡県久山町 助言 H23.5.16 I0022	アジア航測株式会社	H23.5.2 H23.9.30
福岡県	宗像市 全域	固定資産	数値撮影(デ ジタル) 数値図化(同 時調整含む) 写真地図作 成(デジタル オルソ)	地上画素寸法 12cm 10000 1000	119.7km <sup>2</sup> 119.7km <sup>2</sup> 119.7km <sup>2</sup>	福岡県宗像市 助言 H23.5.25 I0023	国際航業株式会社	H23.4.21 H23.9.30
福岡県	福津市 全域	固定資産	数値撮影(デ ジタル) 写真地図作 成(デジタル オルソ)	地上画素寸法 12cm 1000	52.7km <sup>2</sup> 52.7km <sup>2</sup>	福岡県福津市 助言 H23.5.25 I0024	国際航業株式会社	H23.4.21 H23.9.30
福岡県	苅田町 全域	固定資産	写真地図作 成(デジタル オルソ) 数値撮影(デ ジタル) 数値図化(同 時調整含む)	1000 9000 9000	46.5km <sup>2</sup> 46.5km <sup>2</sup> 46.5km <sup>2</sup>	福岡県苅田町 助言 H23.5.25 I0025	国際航業株式会社	H23.4.26 H24.3.31
熊本県	益城町 一部	土地区画 整理	基準点測量 基準点測量	3級 4級	3点 41点	益城台地中土地区画整理組 合 助言 H23.5.27 I0026	福岡都市技術株式会社	H23.5.30 H24.3.31
宮崎県	延岡市 一部	砂防計画	数値図化 写真地図作 成(デジタル オルソ)	2500 2500	4.8km <sup>2</sup> 20.3km <sup>2</sup>	宮崎県延岡土木事務所 助言 H23.5.27 I0027	八千代エンジニアリング 株式会社	H22.7.28 H23.5.31
宮崎県	都城市 全域	固定資産	数値撮影(デ ジタル) 数値図化(同 時調整含む)	10000 10000	653.3km <sup>2</sup> 653.3km <sup>2</sup>	宮崎県都城市 助言 H23.5.31 I0028	朝日航洋株式会社	H23.5.31 H23.12.15

宮崎県	三股町 全域	固定資産	数値撮影(デジタル) 数値図化(同時調整含む)	10000 10000	138.2km <sup>2</sup> 138.2km <sup>2</sup>	宮崎県三股町 助言 H23.5.31 I0029	朝日航洋株式会社	H23.5.31 H24.3.30
熊本県	熊本市 一部	その他	基準点測量	3級	1点	熊本県熊本市 助言 H23.5.30 I0030	株式会社水野建設コンサルタンツ	H23.4.1 H23.6.17
宮崎県	都城市 全域	道路管理	既成図数値化 数値図化 数値図化	1000 1000 2500	2067km 10.1km <sup>2</sup> 2067km	宮崎県都城市 助言 H23.6.2 I0031	国際航業株式会社	H23.5.18 H24.3.22
熊本県	嘉島町 全域	総合計画	数値撮影(デジタル) 修正測量	地上画素寸法 20cm 2500	16.7km <sup>2</sup> 16.7km <sup>2</sup>	熊本県嘉島町 助言 H23.6.2 I0032	アジア航測株式会社	H23.5.19 H24.3.16
長崎県	杵岐市 一部	砂防計画	数値図化 写真地図作成(デジタルオルソ)	2500 2500	11.7km <sup>2</sup> 11.7km <sup>2</sup>	長崎県杵岐振興局 助言 H23.6.2 I0033	明治コンサルタント株式会社	H23.5.19 H23.12.20
大分県	中津市 一部	土地区画整理	現地測量(数値地形図作成)	500	0.1km <sup>2</sup>	大分県中津市 助言 H23.6.6 I0034	福岡都市技術株式会社	H23.6.9 H23.7.31
福岡県	直方市 一部	河川計画	基準点測量 基準点測量 水準測量	2級 3級 2級	3点 4点 4km	福岡県直方県土整備事務所 助言 H23.6.7 I0035	創恵測量設計株式会社	H22.4.28 H24.1.23
鹿児島県	鹿児島市 一部	地籍調査	その他 その他 その他	2級 3級 4級	10点 7点 0.09km <sup>2</sup> 136点	鹿児島県鹿児島市 助言 H23.6.8 I0036	株式会社萩原技研	H23.6.3 H24.3.23
熊本県	上天草市 一部	砂防計画	数値図化 写真地図作成(デジタルオルソ)	2500 2500	6km <sup>2</sup> 6km <sup>2</sup>	熊本県天草地域振興局 助言 H23.6.15 I0037	株式会社ウエスコ	H23.6.8 H23.10.31
福岡県	添田町 一部	砂防計画	数値図化 写真地図作成(デジタルオルソ)	2500 2500	8.6km <sup>2</sup> 8.6km <sup>2</sup>	福岡県田川県土整備事務所 助言 H23.6.17 I0038	明治コンサルタント株式会社	H23.1.26 H23.7.29
熊本県	和水町 一部	土地改良	基準点測量 基準点測量 基準点測量	2級(鶴田和仁地区) 2級(永浦工区) 2級(竹本工区)	2点 3点 2点	熊本県 助言 H23.6.17 I0039	熊本県土地改良事業団体連合会	H23.6.17 H23.10.25
熊本県	南関町 一部	土地改良	基準点測量 基準点測量	2級(松丸工区) 3級(八田工区)	2点 2点	熊本県 助言 H23.6.17 I0040	熊本県土地改良事業団体連合会	H23.6.17 H23.10.25
長崎県	平戸市 一部	その他	基準点測量 基準点測量	2級 3級	5点 7点	長崎県県北振興局 助言 H23.6.20 I0041	県北土地開発株式会社	H23.6.20 H23.8.31
宮崎県	宮崎市 一部	砂防計画	数値図化 写真地図作成(デジタルオルソ)	2500 2500	1.9km <sup>2</sup> 15.75km <sup>2</sup>	宮崎県宮崎土木事務所 助言 H23.6.21 I0042	八千代エンジニアリング株式会社	H22.9.17 H23.7.31
福岡県	筑前町 一部	砂防計画	数値図化 写真地図作成(デジタルオルソ)	2500 2500	4.6km <sup>2</sup> 4.6km <sup>2</sup>	福岡県朝倉県土整備事務所 助言 H23.6.24 I0043	東亜建設技術株式会社	H23.3.18 H23.12.22
長崎県	川棚町 一部	土地改良	基準点測量	3級	5点	長崎県県央振興局 助言 H23.6.24 I0044	橋口環境設計株式会社	H23.6.30 H23.8.31
長崎県	川棚町 一部	土地改良	基準点測量	3級	2点	長崎県県央振興局 助言 H23.6.24 I0045	扇精光株式会社	H23.6.30 H23.8.31
福岡県	大牟田市 一部	総合計画	基準点測量 基準点測量 基準点測量	2級 3級 4級	6点 19点 50点	熊本県荒尾市 助言 H23.6.24 I0046	株式会社橋本測地設計事務所	H23.6.24 H24.3.30
長崎県	諫早市 一部	宅地開発	基準点測量 基準点測量	3級 4級	5点 25点	長崎県住宅供給公社 助言 H23.6.24 I0047	内外エンジニアリング株式会社	H23.7.15 H23.9.30
福岡県	田川市 一部	総合計画	基準点測量 基準点測量 基準点測量	3級 4級	9点 106点	福岡県田川市 助言 H23.6.24 I0048	呉調査設計株式会社	H23.6.24 H24.2.28
福岡県	北九州市 一部	土地区画整理	基準点測量	3級	5点	都市再生機構九州支社 助言 H23.6.24 I0049	九州コンサルタント株式会社	H23.5.14 H23.9.30
福岡県	田川市 一部	砂防計画	数値図化 写真地図作成(デジタルオルソ)	2500 2500	3km <sup>2</sup> 3km <sup>2</sup>	福岡県田川県土整備事務所 助言 H23.6.29 I0050	株式会社アジア建設コンサルタンツ	H23.3.1 H24.3.15
福岡県	朝倉市 一部	総合計画	基準点測量	2級	5点	福岡県朝倉市 助言 H23.7.1 I0051	株式会社山田開発測量	H23.7.1 H23.8.25
福岡県	若松区 一部	土地区画整理	基準点測量 基準点測量	3級 2級	4点 1点	福岡県北九州市 助言 H23.7.5 I0052	村井測量設計株式会社	H23.7.5 H23.9.28
福岡県	小倉南区 一部	その他	基準点測量	3級	3点	福岡県北九州県土整備事務所 助言 H23.7.5 I0053	株式会社創建コンサルタンツ	H23.7.5 H23.7.10
熊本県	南阿蘇村 一部	道路管理	基準点測量	3級	4点	九州地方整備局熊本河川国道事務所 助言 H23.7.5 I0054	三州技術コンサルタント株式会社	H23.7.4 H23.10.31
熊本県	苓北町 一部 天草市 一部	砂防計画	数値撮影(デジタル) 数値図化(同時調整含む) 数値図化 写真地図作成(デジタルオルソ)	地上画素寸法 20cm 2500 2500 2500	231.4km <sup>2</sup> 225.4km <sup>2</sup> 9.4km <sup>2</sup> 9.4km <sup>2</sup>	熊本県天草地域振興局 助言 H23.7.11 I0055	株式会社パスコ	H23.6.17 H23.12.20
福岡県	田川市 一部	砂防計画	数値図化 写真地図作成(デジタルオルソ)	2500 2500	2.7km <sup>2</sup> 2.7km <sup>2</sup>	福岡県田川県土整備事務所 助言 H23.7.11 I0056	復建調査設計株式会社	H23.3.1 H24.3.15
長崎県	佐世保市 一部	総合計画	修正測量	2500	56.3km <sup>2</sup>	長崎県佐世保市 助言 H23.7.11 I0057	株式会社パスコ	H23.7.11 H23.12.28
福岡県	篠栗町 一部	砂防計画	数値図化	2500	9.8km <sup>2</sup>	福岡県福岡県土整備事務所 助言 H23.7.11 I0058	日本工営株式会社	H22.9.17 H23.9.30
福岡県	小倉北区 一部	総合計画	基準点測量	3級	4点	福岡県北九州市 助言 H23.7.11 I0059	株式会社中村測建事務所	H23.7.8 H23.9.30
福岡県	春日市 一部	土地区画整理	基準点測量	3級	3点	悠悠ホーム株式会社 助言 H23.7.11 I0060	熊澤登記測量事務所	H23.6.20 H23.7.20
宮崎県	都城市 一部	砂防計画	基準点測量 基準点測量	2級 3級	1点 2点	九州地方整備局宮崎河川国道事務所 助言 H23.7.11 I0061	三州技術コンサルタント株式会社	H23.7.19 H23.7.31

福岡県	篠栗町 一部	砂防計画	数値図化	2500	9.7km <sup>2</sup>	福岡県福岡県土整備事務所 助言 H23.7.13 I0062	大成ジオテック株式会社	H22.9.17 H23.9.30
宮崎県	高鍋町 一部	道路管理	既成図数値化 既成図数値化 その他 その他	500 1000 500 1000	5.3km <sup>2</sup> 10.1km <sup>2</sup> 5.3km <sup>2</sup> 10.1km <sup>2</sup>	宮崎県高鍋町 助言 H23.7.13 I0063	玉野総合コンサルタント株式会社	H23.7.6 H24.3.26
長崎県	長崎市 一部	その他	基準点測量 基準点測量	2級(H14I0381移 転) 3級(H14I0381移 転)	1点 2点	九州地方整備局長崎河川国道 事務所 助言 H23.7.12 I0064	日本工営株式会社	H23.7.7 H23.7.20
福岡県	久留米市 一部	その他	基準点測量	3級	2点	福岡県久留米市 助言 H23.7.13 I0065	平和測量設計株式会社	H23.7.15 H23.11.3
佐賀県	鹿島市 一部	その他	基準点測量 基準点測量 基準点測量	2級 3級 4級	2点 4点 15点	佐賀県鹿島市 助言 H23.7.13 I0066	佐賀県土地改良事業団 体連合会	H23.7.13 H24.3.16
佐賀県	唐津市 全域	総合計画	写真地図作成(デジタル オルソ)	1000	487.4km <sup>2</sup>	佐賀県唐津市 助言 H23.7.13 I0067	国際航業株式会社	H23.6.14 H23.12.28
佐賀県	全域	森林計画	航空レーザ測 量 航空レーザ測 量	レーザ計測 500	1849.2km <sup>2</sup> 645.3km <sup>2</sup>	佐賀県 助言 H23.7.15 I0068	アジア航測株式会社 株式会社パスコ	H23.7.15 H23.10.31
大分県	豊後高田市 一部	総合計画	基準点測量	2級	2点	大分県豊後高田市 助言 H23.7.15 I0069	大洋測量設計株式会社	H23.7.15 H23.9.30
熊本県	南阿蘇村 一部 阿蘇市 一部	その他	数値撮影(デ ジタル) 数値図化(同 時調整含む) 数値図化 写真地図作 成(デジタル オルソ)	地上画素寸法 12cm 1000 1000 1000	42.5km <sup>2</sup> 42.5km <sup>2</sup> 2.3km <sup>2</sup> 28.4km <sup>2</sup>	環境省九州地方環境事務所 助言 H23.7.19 I0070	株式会社パスコ	H23.7.19 H23.12.22
佐賀県	玄海町 全域	固定資産	数値撮影(デ ジタル) 数値図化(同 時調整含む) 写真地図作 成(デジタル オルソ)	地上画素寸法 12cm 1000 1000	36km <sup>2</sup> 36km <sup>2</sup> 36km <sup>2</sup>	佐賀県玄海町 助言 H23.7.19 I0071	株式会社パスコ	H23.7.19 H24.3.15
福岡県	久留米市 一部	その他	基準点測量	3級	3点	福岡県久留米市 助言 H23.7.15 I0072	平和測量設計株式会社	H23.7.20 H23.12.3
佐賀県	伊万里市 一部	その他	基準点測量 基準点測量 基準点測量	2級 3級 4級	4点 4点 25点	佐賀県伊万里農林事務所 助言 H23.7.15 I0073	佐賀県土地改良事業団 体連合会	H23.7.15 H24.3.9
長崎県	雲仙市 一部	その他	基準点測量 基準点測量 基準点測量 水準測量 数値図化	1級 2級 3級 3級 1000	5点 3点 9点 21km <sup>2</sup> 1.8km <sup>2</sup>	長崎県島原振興局 助言 H23.7.19 I0074	扇精光株式会社	H23.7.4 H23.11.30
長崎県	対馬市 一部	その他	数値図化	2500	2.5km <sup>2</sup>	長崎県対馬振興局 助言 H23.7.20 I0075	アジア航測株式会社	H23.7.12 H23.11.8
熊本県	宇城市 一部	下水道計 画	基準点測量 基準点測量 水準測量 基準点測量	3級 4級 4級 2級(地籍図根三 角点)	3点 38点 3km 20点 3点	熊本県宇城市 助言 H23.7.21 I0076	株式会社有明測量開発 社	H23.7.21 H24.2.20
福岡県	久山町 一部	河川管理	基準点測量 基準点測量 水準測量	3級 4級 4級	6点 34点 2km	福岡県県土整備事務所 助言 H23.7.20 I0077	株式会社エスケイエンジ ニアリング	H23.7.20 H23.9.30
長崎県	諫早市 一部	都市計画	基準点測量	3級	6点	長崎県県央振興局 助言 H23.7.25 I0078	株式会社実光測量設計	H23.7.20 H24.3.25
鹿児島県	長島町 一部	土地改良	基準点測量 基準点測量 基準点測量	2級 3級 4級	1点 2点 9点	鹿児島県長島町 助言 H23.7.27 I0079	鹿児島県土地改良事業 団体連合会	H23.7.27 H23.12.7
熊本県	熊本市 一部	道路管理	基準点測量 基準点測量	3級 4級	11点 43点	九州地方整備局熊本河川国道 事務所 助言 H23.7.27 I0080	株式会社水野建設コン サルタント	H23.7.27 H23.12.20
宮崎県	宮崎市 一部	道路計画	基準点測量 基準点測量	2級 3級	2点 1点	宮崎県宮崎土木事務所 助言 H23.7.27 I0081	株式会社国土開発コン サルタント	H23.7.27 H23.8.30
長崎県	南島原市 一部	ほ場整備	基準点測量	3級	2点	原尾土地改良区 助言 H23.7.27 I0082	長崎県土地改良事業団 体連合会	H23.8.1 H23.9.30
福岡県	久留米市 一部	道路計画	基準点測量	3級	4点	福岡県久留米市 助言 H23.7.27 I0083	大成ジオテック株式会社	H23.8.1 H23.11.25
福岡県	筑紫野市 一部	その他	基準点測量	4級	48点	福岡県福岡農林事務所 助言 H23.7.29 I0084	福岡県土地改良事業団 体連合会	H23.7.28 H24.3.16
宮崎県	日南市 一部	河川計画	基準点測量 基準点測量	4級 4級	15点 0.8km	宮崎県日南土木事務所 助言 H23.8.2 I0085	株式会社片岡測量設計 事務所	H23.8.2 H23.9.18
熊本県	人吉市 一部 球磨村 一部	砂防計画	空中三角測 量 数値図化 写真地図作 成(デジタル オルソ)	12500 2500 2500	44点 7.1km <sup>2</sup> 7.1km <sup>2</sup>	熊本県球磨地域振興局 助言 H23.8.8 I0086	株式会社建設技術研究 所 株式会社日航コンサル タント	H22.11.10 H23.8.22
長崎県	五島市 一部	その他	基準点測量	3級	1点	長崎県五島振興局 助言 H23.8.8 I0087	有限会社五島測量	H23.8.8 H23.11.8
鹿児島県	鹿児島市 一部	道路計画	基準点測量 基準点測量	2級 3級	3点 2点	鹿児島県 助言 H23.8.8 I0088	株式会社国土技術コン サルタント	H23.8.8 H24.3.16
福岡県	行橋市 一部 築上町 一部	総合計画	基準点測量 基準点測量	3級 4級	25点 27点	防衛省九州防衛局 助言 H23.8.9 I0089	ダイエーコンサルタント株 式会社	H23.8.10 H23.9.30
福岡県	みやこ町 一部							
大分県	玖珠町 一部	総合計画	基準点測量 基準点測量	3級 4級	9点 20点	防衛省九州防衛局 助言 H23.8.9 I0090	株式会社ジラス	H23.8.10 H23.9.30
宮崎県	新富町 一部	総合計画	基準点測量	3級	33点	防衛省九州防衛局 助言 H23.8.9 I0091	株式会社黒木総合鑑定	H23.8.17 H23.10.14
宮崎県	新富町 一部	総合計画	基準点測量	3級	36点	防衛省九州防衛局 助言 H23.8.9 I0092	株式会社黒木総合鑑定	H23.8.17 H23.10.14
鹿児島県	鹿屋市 一部	総合計画	基準点測量 基準点測量	3級 4級	9点 14点	防衛省九州防衛局 助言 H23.8.9 I0093	株式会社池田コンサル タント	H23.8.10 H23.8.31

福岡県	糸島市 一部 柳川市 一部	その他	基準点測量 基準点測量	1級 3級	1点 4点	九州地方整備局福岡国道事務所	株式会社スリーエヌ技術 コンサルタント	H23.8.9 H23.10.31
福岡県	久留米市 一部	その他	基準点測量 基準点測量	3級 4級	5点 186点	福岡県朝倉農林事務所 助言 H23.8.12 I0095	福岡県土地改良事業団 体連合会	H23.8.11 H24.3.9
福岡県	大宰府市 全域	固定資産	数値撮影(デ ジタル) 写真地図作 成(デジタル オルソ)	8000 1000	29.6km <sup>2</sup> 29.6km <sup>2</sup>	福岡県太宰府市 助言 H23.8.15 I0096	朝日航洋株式会社	H23.8.15 H24.3.15
福岡県	春日市 一部	地籍調査	基準点測量 基準点測量	3級 4級	1点 1点	福岡県春日市 助言 H23.8.12 I0097	富士測量設計株式会社	H23.8.12 H23.10.11
鹿児島県	日置市 一部	地籍調査	基準点測量	2級	8点	鹿児島県日置市 助言 H23.8.15 I0098	株式会社萩原技研	H23.8.15 H24.3.16
佐賀県	嬉野市 一部	砂防計画	数値図化 写真地図作 成(デジタル オルソ)	2500 2500	25.9km <sup>2</sup> 25.9km <sup>2</sup>	佐賀県鹿島土木事務所 助言 H23.8.16 I0099	大日本コンサルタント株 式会社 国際航業株式会社 明治コンサルタント株 式会社	H23.8.9 H24.1.27
福岡県	福岡市 一部	総合計画	基準点測量 基準点測量	2級 3級	1点 10点	福岡県福岡市 助言 H23.8.17 I0100	株式会社怡土	H23.8.15 H23.9.30
佐賀県	佐賀市 一部	砂防計画	数値図化 写真地図作 成(デジタル オルソ)	2500 2500	7.5km <sup>2</sup> 7.5km <sup>2</sup>	佐賀県佐賀土木事務所 助言 H23.8.19 I0101	株式会社建設技術研究 所	H23.8.11 H23.8.31
熊本県	山鹿市 一部	都市計画	基準点測量 基準点測量	2級 3級	1点 10点	熊本県山鹿市 助言 H23.8.18 I0102	株式会社ワールドコンサ ルタント	H22.7.13 H23.12.10
大分県	玖珠町 一部 九重町 一部	砂防計画	数値図化 写真地図作 成(デジタル オルソ)	2500 2500	5.5km <sup>2</sup> 5.5km <sup>2</sup>	大分県玖珠土木事務所 助言 H23.8.22 I0103	株式会社パスコ	H23.8.17 H23.10.11
福岡県	北九州市 一部	道路管理	基準点測量	3級	3点	福岡県北九州市 助言 H23.8.24 I0104	村井測量設計株式会社	H23.8.10 H23.12.12
鹿児島県	鹿児島市 一部 南九州市 一部	道路用地	基準点測量 基準点測量	1級 2級	4点 17点	鹿児島県道路公社 助言 H23.8.24 I0105	株式会社南日本技術コ ンサルタント	H23.8.24 H23.11.18
福岡県	遠賀町 一部 芦屋町 一部	河川計画	水準測量	3級	16km	九州地方整備局遠賀川河川事 務所 助言 H23.8.25 I0106	興建測量設計株式会社	H23.8.25 H23.11.30
福岡県	中間市 一部 水巻町 一部							
福岡県	直方市 一部 北九州市 一部	河川計画	水準測量	3級	16.2km	九州地方整備局遠賀川河川事 務所 助言 H23.8.23 I0107	東亜建設技術株式会社	H23.8.25 H23.11.30
福岡県	飯塚市 一部 小竹町 一部							
福岡県	嘉麻市 一部 飯塚市 一部	河川計画	水準測量	3級	21.8km	九州地方整備局遠賀川河川事 務所 助言 H23.8.25 I0108	東亜建設技術株式会社	H23.7.27 H23.11.30
福岡県	桂川町 一部							
福岡県	みやま市 一部	都市計画	基準点測量 基準点測量	2級 3級	10点 42点	福岡県みやま市 助言 H23.8.25 I0109	大正測量設計株式会社	H23.9.1 H24.1.20
佐賀県	鹿島市 一部	土地改良	基準点測量 基準点測量 基準点測量 基準点測量	2級 3級 4級	1点 9点 46点	佐賀県鹿島農林事務所 助言 H23.8.26 I0110	佐賀県土改良事業団 体連合会	H23.8.26 H24.3.16
熊本県	熊本市 一部	河川管理	基準点測量 基準点測量 その他	3級 4級 その他	6点 77点 0.178km <sup>2</sup>	九州地方整備局熊本河川国道 事務所 助言 H23.8.25 I0111	株式会社有明測量開発 社	H23.6.16 H23.12.22
宮崎県	高千穂町 一部 五ヶ瀬町 一部	道路計画	数値図化	1000	2.2km <sup>2</sup>	宮崎県西臼杵支庁 助言 H23.8.26 I0112	株式会社パスコ	H23.8.26 H23.10.10
福岡県	久留米市 全域	固定資産	数値撮影(デ ジタル) 写真地図作 成(デジタル オルソ)	8000 1000	229.8km <sup>2</sup> 229.8km <sup>2</sup>	福岡県久留米市 助言 H23.8.26 I0113	朝日航洋株式会社	H23.8.26 H24.3.31
宮崎県	都城市 一部 宮崎市 一部	森林計画	数値撮影(デ ジタル)	地上画素寸法 25cm	1015km <sup>2</sup>	宮崎県 助言 H23.8.30 I0114	大成ジオテック株式会社	H23.8.1 H23.11.30
宮崎県	三股町 一部 日南市 一部							
宮崎県	国富町 一部							
大分県	別府市 一部	その他	水準測量	1級	1.8km	九州地方整備局別府港湾・空 港整備事務所 助言 H23.9.1 I0115	復建調査設計株式会社	H23.9.1 H23.10.28
熊本県	熊本市 一部	河川管理	基準点測量 基準点測量	3級 4級	9点 40点	九州地方整備局熊本河川国道 事務所 助言 H23.9.1 I0116	株式会社九英	H23.9.1 H24.2.29
鹿児島県	志布志市 一部	道路計画	基準点測量 基準点測量 水準測量	2級 3級 3級	4点 4点 4.3km	鹿児島県大隅地域振興局 助言 H23.9.5 I0117	株式会社萩原技研	H23.9.5 H24.3.21
福岡県	糸島市 一部	道路計画	基準点測量	3級	2点	福岡県糸島市 助言 H23.9.5 I0118	大正測量設計株式会社	H23.9.5 H23.12.1
佐賀県	太良町 一部 鹿島市 一部	砂防計画	数値図化 写真地図作 成(デジタル オルソ)	2500 2500	26.3km <sup>2</sup> 26.3km <sup>2</sup>	佐賀県鹿島土木事務所 助言 H23.9.5 I0119	株式会社パスコ 株式会社間瀬コンサル タント 第一復建株式会社	H23.8.30 H24.1.27
長崎県	島原市 一部	ほ場整備	基準点測量	3級	10点	三会原土地改良区 助言 H23.9.5 I0120	長崎県土地改良事業団 体連合会	H23.9.5 H23.12.28
福岡県	那珂川町 全域	固定資産	モノクロ撮影 (フィルム) 空中三角測	5000 5000	74.99km <sup>2</sup> 256点	福岡県那珂川町 助言 H23.9.6 I0121	アジア航測株式会社	H23.9.6 H24.3.5
熊本県	山鹿市 一部	砂防計画	数値図化 写真地図作 成(デジタル オルソ)	2500 2500	5.1km <sup>2</sup> 5.1km <sup>2</sup>	熊本県鹿本地域振興局 助言 H23.9.6 I0122	玉野総合コンサルタント 株式会社	H23.7.8 H24.1.31
福岡県	筑紫野市 全域	固定資産	数値撮影(デ ジタル) 数値図化(同 時調整含む) 写真地図作 成(デジタル オルソ)	8000 8000 1000	87.8km <sup>2</sup> 652点 87.8km <sup>2</sup>	福岡県筑紫野市 助言 H23.9.6 I0123	朝日航洋株式会社	H23.9.6 H24.3.10



熊本県	山鹿市 一部	砂防計画	数値図化 写真地図作成(デジタル オルソ)	2500 2500	4.5km <sup>2</sup> 4.5km <sup>2</sup>	熊本県鹿本地域振興局 助言 H23.9.7 I0124	国際航業株式会社	H23.9.5 H24.1.31
佐賀県	武雄市 一部	砂防計画	数値図化 写真地図作成(デジタル オルソ)	2500 2500	16.9km <sup>2</sup> 16.9km <sup>2</sup>	佐賀県武雄土木事務所 助言 H23.9.7 I0125	国際航業株式会社	H23.9.1 H24.3.15
鹿児島県	霧島市 一部	土地改良	基準点測量 基準点測量 基準点測量	2級 3級 4級	4点 10点 19点	鹿児島県始良・伊佐地域振興 局農林水産部農村整備課 助言 H23.9.7 I0126	鹿児島県土地改良事業 団体連合会	H23.9.7 H24.3.15
熊本県	阿蘇市 一部	総合計画	基準点測量	1級	1点	熊本県阿蘇市 助言 H23.9.7 I0127	株式会社スペック	H23.9.9 H23.10.11
福岡県	飯塚市 一部	砂防計画	数値図化	2500	2.2km <sup>2</sup>	福岡県飯塚県土整備事務所 助言 H23.9.8 I0128	日鉄鉱コンサルタント株 式会社	H23.7.21 H24.3.26
宮崎県	小林市 一部 えびの市 一部	砂防計画	数値図化	2500	4.8km <sup>2</sup>	宮崎県小林土木事務所 助言 H23.9.8 I0129	中日本航空株式会社	H23.9.2 H23.11.25
宮崎県	高原町 一部							
福岡県	福岡市 一部	その他	基準点測量 基準点測量 水準測量	3級 4級 3級	5点 18点 1点	福岡県福岡市 助言 H23.9.7 I0130	石川エンジニアリング有 限会社	H23.9.7 H23.10.18
福岡県	久留米市 一部	都市計画	カラー撮影 (フィルム) 修正測量	12500 2500	305km <sup>2</sup> 52km <sup>2</sup>	福岡県久留米市 助言 H23.9.8 I0131	大成ジオテック株式会社	H23.8.17 H24.2.2
鹿児島県	鹿屋市 一部	土地改良	基準点測量 基準点測量 基準点測量	2級 3級 4級	6点 17点 48点	鹿児島県大隅地域振興局農林 水産部農村整備課長 助言 H23.9.8 I0132	鹿児島県土地改良事業 団体連合会	H23.9.8 H24.3.15
鹿児島県	鹿児島市 一部	その他	基準点測量 水準測量 航空レーザ測 量	1級 4級 その他	6点 17.8km 42km <sup>2</sup>	九州地方整備局大隅河川国道 事務所 助言 H23.9.12 I0133	中電技術コンサルタント 株式会社	H23.9.7 H24.2.29
宮崎県	宮崎市 一部	道路計画	数値図化	1000	1.2km <sup>2</sup>	九州地方整備局宮崎河川国道 事務所 助言 H23.9.12 I0134	日本工営株式会社	H23.9.7 H24.3.15
熊本県	益城町 一部	下水道計 画	数値図化	500	0.6km <sup>2</sup>	熊本県益城町 助言 H23.9.12 I0135	株式会社パスコ	H23.9.9 H23.12.9
熊本県	熊本市 全域	固定資産	数値撮影(デ ジタル) 写真地図作 成(デジタル オルソ)	8000 1000	389.5km <sup>2</sup> 389.5km <sup>2</sup>	熊本県熊本市 助言 H23.9.12 I0136	朝日航洋株式会社	H23.9.9 H24.3.31
長崎県	長与町 一部	都市計画	基準点測量	3級	5点	長崎県長崎振興局 助言 H23.9.9 I0137	有限会社吉川土木コン サルタント	H23.9.9 H23.11.1
長崎県	長崎市 一部	砂防計画	基準点測量	3級	4点	長崎県長崎振興局 助言 H23.9.12 I0138	九州オリエント測量設計 株式会社	H23.9.12 H23.12.16
鹿児島県	霧島市 一部	土地改良	基準点測量 基準点測量 基準点測量	2級 3級 4級	3点 6点 14点	鹿児島県始良・伊佐地域振興 局農林水産部農村整備課 助言 H23.9.12 I0139	鹿児島県土地改良事業 団体連合会	H23.9.12 H24.3.15
鹿児島県	鹿児島市 一部	土地区画 整理	基準点測量 基準点測量	3級 4級	2点 11点	鹿児島県鹿児島市 助言 H23.9.12 I0140	財団法人鹿児島土地区 画整理協会	H23.10.1 H24.3.10
熊本県	水俣市 一部 芦北町 一部	砂防計画	数値図化 写真地図作 成(デジタル オルソ)	2500 2500	6.9km <sup>2</sup> 6.9km <sup>2</sup>	熊本県芦北地域振興局 助言 H23.9.15 I0141	昭和株式会社	H23.3.2 H23.9.30
熊本県	津奈木町 一部							
福岡県	福岡市 一部	土地区画 整理	基準点測量 基準点測量 基準点測量 基準点測量 その他	1級 2級 3級 4級 その他	1点 5点 19点 406点 8015点	福岡県福岡市 助言 H23.9.15 I0142	三栄測量設計株式会社	H23.8.25 H24.3.23
大分県	佐伯市 一部	河川管理	基準点測量	3級	10点	九州地方整備局佐伯河川国道 事務所 助言 H23.9.16 I0143	九建設計株式会社	H23.9.20 H23.10.31
福岡県	福岡市 一部	土地区画 整理	基準点測量 その他	4級 出来形確認測量 図	29点 0.056km <sup>2</sup>	福岡市金武・吉武土地区画整 理組合 助言 H23.9.16 I0144	福岡都市技術株式会社	H23.9.15 H23.12.28
福岡県	上毛町 一部	道路計画	基準点測量	3級(3級水準点 兼用)	1点	九州地方整備局北九州国道事 務所 助言 H23.9.20 I0145	株式会社新世コンソーシ アム	H23.9.26 H23.10.29
宮崎県	宮崎市 一部	都市計画	水準測量 数値図化	簡級 2500	38km 47.8km <sup>2</sup>	宮崎県宮崎市 助言 H23.9.20 I0146	株式会社中庭測量コン サルタント	H23.8.4 H24.3.16
福岡県	大任町 一部	砂防計画	数値図化 写真地図作 成(デジタル オルソ)	2500 2500	4.2km <sup>2</sup> 4.2km <sup>2</sup>	福岡県田川県土整備事務所 助言 H23.9.20 I0147	アジアエンジニアリング 株式会社	H23.9.26 H24.3.15
福岡県	香春町 一部	その他	修正測量 地図編集 地図編集	5000 10000 25000	22km <sup>2</sup> 44.6km <sup>2</sup> 44.6km <sup>2</sup>	福岡県香春町 助言 H23.9.20 I0148	朝日航洋株式会社	H23.9.20 H24.3.31
宮崎県	えびの市 一部	土地改良	基準点測量 基準点測量	2級 4級	3点 0.12km <sup>2</sup>	宮崎県 助言 H23.9.22 I0149	宮崎県土地改良事業団 体連合会	H23.9.22 H24.3.15
福岡県	北九州市 一部	都市計画	基準点測量	3級	3点	福岡県北九州市 助言 H23.9.22 I0150	株式会社九州測量設計	H23.9.16 H24.3.31
鹿児島県	始良市 一部	土地改良	基準点測量 基準点測量 基準点測量 その他 基準点測量	2級 3級 4級 確定測量図 2級(座標変換)	11点 21点 55点 0.57km <sup>2</sup> 1点	鹿児島県始良・伊佐地域振興 局農林水産部農村整備課 助言 H23.9.22 I0151	鹿児島県土地改良事業 団体連合会	H23.9.22 H24.3.15
佐賀県	佐賀市 一部	河川計画	水準測量	3級	47km	九州地方整備局筑後川河川事 務所 助言 H23.9.22 I0152	東亜建設技術株式会社	H23.9.22 H23.12.31
佐賀県	小城市 一部							
福岡県	大木町 一部	道路管理	水準測量 カラー撮影 (フィルム) 数値図化(同 時調整含む) 修正測量	簡級 5000 5000 500	14.6km 11.6km <sup>2</sup> 26点 0.7km <sup>2</sup>	福岡県大木町 助言 H23.9.27 I0153	大成ジオテック株式会社	H23.9.16 H24.3.15
熊本県	玉名市 一部	土地改良	基準点測量	3級	8点	熊本県 助言 H23.9.26 I0154	熊本県土地改良事業団 体連合会	H23.8.30 H24.2.17

鹿児島県	曾於市 一部	土地改良	基準点測量 基準点測量 基準点測量	2級 3級 4級	2点 4点 12点	鹿児島県大隅地域振興局農林 水産部農村整備課 助言 H23.9.27 I0155	鹿児島県土地改良事業 団体連合会	H23.9.27 H24.3.29
宮崎県	諸塚村 一部 椎葉村 一部	砂防計画	航空レーザ測 量	1m・5mメッシュ	12.4km <sup>2</sup>	九州地方整備局宮崎河川国道 事務所 助言 H23.9.29 I0156	株式会社パスコ	H23.9.14 H24.3.13
佐賀県	小城市 全域	固定資産	数値撮影(デ ジタル) 数値図化(同 時調整含む) 写真地図作 成(デジタル オルソ)	10000 10000 1000	95.9km <sup>2</sup> 440点 95.9km <sup>2</sup>	佐賀県小城市 助言 H23.9.29 I0157	朝日航洋株式会社	H23.9.29 H24.3.30
鹿児島県	霧島市 一部	砂防計画	数値図化 写真地図作 成(デジタル オルソ)	2500 2500	7.6km <sup>2</sup> 7.6km <sup>2</sup>	鹿児島県始良・伊佐地域振興 局 助言 H23.9.29 I0158	朝日航洋株式会社	H23.9.29 H24.3.16
福岡県	水巻町 全域	固定資産	数値撮影(デ ジタル) 数値図化(同 時調整含む) 写真地図作 成(デジタル オルソ)	地上画素寸法12 cm 1000	11km <sup>2</sup> 11km <sup>2</sup>	福岡県水巻町 助言 H23.9.29 I0159	アジア航測株式会社	H23.8.26 H24.3.31
熊本県	熊本市 一部	河川計画	カラー撮影 (フィルム) 修正測量	12500 2500	27.1km <sup>2</sup> 27.1km <sup>2</sup>	九州地方整備局熊本河川国道 事務所 助言 H23.9.29 I0160	東亜建設技術株式会社	H23.7.15 H24.2.29
鹿児島県	肝付町 一部	土地改良	基準点測量 基準点測量 基準点測量	2級 3級 4級	5点 10点 31点	鹿児島県大隅地域振興局農林 水産部農村整備課課長 助言 H23.9.28 I0161	鹿児島県土地改良事業 団体連合会	H23.9.28 H24.3.29
福岡県	福岡市 一部	土地改良	基準点測量 基準点測量 基準点測量	2級 3級 4級	2点 2点 27点	福岡市金武西土地改良区 助言 H23.9.29 I0162	福岡県土地改良事業団 体連合会	H23.9.29 H24.3.23
長崎県	西海市 一部	その他	基準点測量 基準点測量	2級 3級	5点 12点	長崎県県央振興局 助言 H23.9.29 I0163	大成ジオテック株式会社	H23.9.29 H23.12.21
鹿児島県	南さつま市 一部	土地改良	基準点測量 基準点測量 基準点測量	2級 3級 4級	6点 8点 23点	鹿児島県南薩地域振興局農林 水産部農村整備課 助言 H23.10.3 I0164	鹿児島県土地改良事業 団体連合会	H23.10.3 H24.3.16
宮崎県	五ヶ瀬町 一部 高千穂町 一部	道路計画	数値撮影(デ ジタル) 数値図化 その他 修正測量 写真地図作 成(デジタル オルソ)	地上画素寸法 16cm 2500 座標変換2500 2500 5000	139.94km <sup>2</sup> 7.1km <sup>2</sup> 23.9km <sup>2</sup> 23.9km <sup>2</sup> 263.33km <sup>2</sup>	九州地方整備局延岡河川国道 事務所 助言 H23.9.30 I0165	中日本航空株式会社	H23.9.26 H24.2.29
福岡県	筑前町 全域	固定資産	数値撮影(デ ジタル) 数値図化(同 時調整含む) 写真地図作 成(デジタル オルソ)	地上画素寸法 15cm 地上画素寸法 15cm 1000	67.2km <sup>2</sup> 242点 67.2km <sup>2</sup>	福岡県筑前町 助言 H23.9.30 I0166	朝日航洋株式会社	H23.9.30 H24.3.23
熊本県	荒尾市 全域	固定資産	数値撮影(デ ジタル) 数値図化(同 時調整含む) 写真地図作 成(デジタル オルソ)	地上画素寸法 14cm 地上画素寸法 14cm 地上画素寸法 14cm	57.2km <sup>2</sup> 57.2km <sup>2</sup> 57.2km <sup>2</sup>	熊本県荒尾市 助言 H23.10.3 I0167	株式会社有明測量開発 社	H23.8.26 H23.12.20
鹿児島県	末吉町 一部	土地改良	基準点測量 基準点測量 基準点測量	2級 3級 4級	3点 3点 8点	鹿児島県大隅地域振興局農林 水産部農村整備課課長 助言 H23.10.3 I0168	鹿児島県土地改良事業 団体連合会	H23.10.3 H24.3.23
熊本県	熊本市 一部	道路管理	基準点測量	4級	102点	熊本県熊本市 助言 H23.10.4 I0169	旭測量設計株式会社	H23.7.11 H24.1.27
鹿児島県	和泊町 一部	土地改良	基準点測量 基準点測量 基準点測量	2級 3級 4級	2点 5点 16点	鹿児島県大島支庁沖永良部事 務所 助言 H23.10.4 I0170	鹿児島県土地改良事業 団体連合会	H23.10.4 H24.3.23
鹿児島県	和泊町 一部	土地改良	基準点測量 基準点測量 基準点測量	2級 3級 4級	6点 9点 33点	鹿児島県大島支庁沖永良部事 務所 助言 H23.10.4 I0171	鹿児島県土地改良事業 団体連合会	H23.10.4 H24.3.23
福岡県	みやま市 一部	砂防計画	数値図化 写真地図作 成(デジタル オルソ)	2500 2500	2.9km <sup>2</sup> 2.9km <sup>2</sup>	福岡県南筑後県土整備事務所 助言 H23.10.6 I0172	株式会社アジア建設コン サルタント	H23.9.9 H24.3.23
鹿児島県	奄美市 一部	その他	水準測量	1級	4km	気象庁名瀬測候所 助言 H23.10.6 I0173	株式会社久永コンサル タント	H23.10.6 H23.11.30
福岡県	飯塚市 一部	都市計画	基準点測量	1級	1点	福岡県飯塚市 助言 H23.10.6 I0174	江藤測量設計株式会社	H23.10.6 H24.1.20
福岡県	築上町 一部 豊前市 一部	その他	基準点測量 基準点測量	3級 4級	12点 104点	福岡県行橋農林事務所 助言 H23.10.6 I0175	福岡県土地改良事業団 体連合会	H23.10.6 H24.3.26
宮崎県	宮崎市 一部	下水道管 理	既成図数値 化 その他 数値図化 数値図化	500 500 500 1000	2.8km <sup>2</sup> 2.8km <sup>2</sup> 0.1km <sup>2</sup> 0.3km <sup>2</sup>	宮崎県宮崎市 助言 H23.10.7 I0176	玉野総合コンサル タント株式会社	H23.10.7 H24.2.29
鹿児島県	鹿児島市 一部	土地改良	基準点測量 基準点測量 基準点測量	2級 3級 4級	3点 3点 7点	鹿児島県鹿児島市 助言 H23.10.7 I0177	鹿児島県土地改良事業 団体連合会	H23.10.7 H24.3.21
鹿児島県	鹿児島市 一部	土地改良	基準点測量 基準点測量 基準点測量	2級 3級 4級	1点 1点 2点	鹿児島県鹿児島市 助言 H23.10.7 I0178	鹿児島県土地改良事業 団体連合会	H23.10.7 H24.3.21
福岡県	苅田町 一部	砂防計画	数値図化	2500	1.6km <sup>2</sup>	福岡県京築県土整備事務所 助言 H23.10.7 I0179	株式会社高崎総合コン サルタント	H23.7.16 H24.3.15
福岡県	行橋市 一部	砂防計画	数値図化 写真地図作 成(デジタル オルソ)	2500 2500	4.6km <sup>2</sup> 4.6km <sup>2</sup>	福岡県京築県土整備事務所 助言 H23.10.7 I0180	国際航業株式会社	H23.10.1 H24.2.29
福岡県	大牟田市 一部	土地地区画 整理	基準点測量	3級	5点	福岡県大牟田市 助言 H23.10.11 I0181	有限会社不知火測量コ ンサル	H23.10.11 H24.3.15
宮崎県	宮崎市 一部	港湾計画	水準測量	3級	6.4km <sup>2</sup>	九州地方整備局宮崎港湾・空 港整備事務所 助言 H23.10.11 I0182	九州工営株式会社	H23.10.17 H23.10.31

宮崎県	都城市 一部	道路計画	基準点測量	3級	8点	九州地方整備局宮崎河川国道事務所 助言 H23.10.13 I0183	株式会社九州土木設計 コンサルタント	H23.10.12 H24.3.15
福岡県	苅田町 一部	その他	水準測量	3級	3.6km <sup>2</sup>	九州地方整備局苅田港湾事務所	株式会社吾水総合コン サルタント	H23.10.17 H23.10.28
長崎県	諫早市 一部	その他	水準測量	3級	36.2km	九州地方整備局長崎河川国道事務所 助言 H23.10.13 I0185	株式会社水野建設コン サルタント	H23.10.13 H24.2.29
熊本県	美里町 一部 宇城市 一部	砂防計画	数値図化 写真地図作成(デジタル オルソ)	2500 2500	2.3km <sup>2</sup> 2.3km <sup>2</sup>	熊本県宇城地域振興局 助言 H23.10.14 I0186	アジア航測株式会社	H23.8.25 H24.3.26
福岡県	直方市 一部 田川市 一部	河川管理	水準測量	3級	12.8km	九州地方整備局遠賀川河川事務所 助言 H23.10.14 I0187	株式会社海渡設計	H23.9.6 H23.12.9
福岡県	福智町 一部							
福岡県	大任町 一部 田川市 一部	河川管理	水準測量	3級	20.8km	九州地方整備局遠賀川河川事務所 助言 H23.10.14 I0188	大和コンサル株式会社	H23.9.6 H23.12.9
福岡県	添田町 一部							
福岡県	大野城市 全域	固定資産	数値撮影(デ ジタル) 数値図化(同 時調整含む) 写真地図作成(デジタル オルソ)	地上画素寸法 14.7cm 1000 1000	26.88km <sup>2</sup> 110点 26.88km <sup>2</sup>	福岡県大野城市 助言 H23.10.18 I0189	朝日航洋株式会社	H23.10.18 H24.1.31
鹿児島県	霧島市 一部	砂防計画	数値図化	2500	6.7km <sup>2</sup>	鹿児島県霧島・伊佐地域振興局 助言 H23.10.18 I0190	中日本航空株式会社	H23.8.3 H24.3.16
長崎県	長崎市 一部	砂防計画	基準点測量 基準点測量	2級 3級	2点 1点	長崎県長崎振興局 助言 H23.10.18 I0191	株式会社長崎測量設計	H23.10.18 H24.2.16
福岡県	八女市 一部	砂防計画	数値図化 写真地図作成(デジタル オルソ)	2500 2500	12.2km <sup>2</sup> 12.2km <sup>2</sup>	福岡県八女県土整備事務所 助言 H23.10.19 I0192	大成ジオテック株式会社	H23.10.11 H24.3.15
福岡県	八女市 一部	砂防計画	数値図化 写真地図作成(デジタル オルソ)	2500 2500	5.7km <sup>2</sup> 5.7km <sup>2</sup>	福岡県八女県土整備事務所 助言 H23.10.19 I0193	株式会社アジア建設コン サルタント	H23.10.13 H24.3.15
福岡県	北九州市 一部	都市計画	修正測量 地図編集	2500 10000	23.5km <sup>2</sup> 487.89km <sup>2</sup>	福岡県北九州市 助言 H23.10.19 I0194	株式会社パスコ	H23.10.19 H24.1.31
長崎県	長崎市 一部	その他	基準点測量	3級	5点	長崎県長崎振興局長崎港湾漁 港事務所 助言 H23.10.19 I0195	太洋技研株式会社	H23.10.20 H23.11.30
長崎県	五島市 一部	道路計画	水準測量 カラー撮影 (フィルム) 空中三角測 量 数値図化	簡級 8000 2500 2500	10.3km 0.8km <sup>2</sup> 9点 0.8km <sup>2</sup>	長崎県五島振興局 助言 H23.10.26 I0196	扇精光株式会社	H23.10.24 H24.1.4
福岡県	朝倉市 一部	その他	基準点測量 基準点測量	3級 4級	13点 122点	福岡県朝倉農林事務所 助言 H23.10.21 I0197	福岡県土地改良事業団 体連合会	H23.10.21 H24.3.9
長崎県	平戸市 一部	道路計画	基準点測量	2級	2点	長崎県県北振興局 助言 H23.10.21 I0198	豊福設計株式会社	H23.10.24 H23.12.28
長崎県	大村市 一部 諫早市 一部	河川計画	水準測量 カラー撮影 (フィルム) 数値図化(同 時調整含む) 数値図化	簡級 12500 12500 2500	53.5km 89.91km <sup>2</sup> 29点 35.37km <sup>2</sup>	九州地方整備局長崎河川国道事務所 助言 H23.10.26 I0199	株式会社オービット	H23.9.27 H24.3.9
福岡県	広川町 一部	砂防計画	数値図化 写真地図作成(デジタル オルソ)	2500 2500	3.5km <sup>2</sup> 3.5km <sup>2</sup>	福岡県八女県土整備事務所 助言 H23.10.26 I0200	株式会社高崎総合コン サルタント	H23.10.13 H24.3.15
福岡県	芦屋町 全域	固定資産	数値撮影(デ ジタル) 数値図化(同 時調整含む) 写真地図作成(デジタル オルソ)	10000 10000 1000	11.42km <sup>2</sup> 76点 11.42km <sup>2</sup>	福岡県芦屋町 助言 H23.10.26 I0201	国際航業株式会社	H23.10.24 H24.3.31
熊本県	八代市 一部	砂防計画	数値図化 写真地図作成(デジタル オルソ)	2500 2500	6.81km <sup>2</sup> 6.81km <sup>2</sup>	熊本県八代地域振興局 助言 H23.10.26 I0202	大成ジオテック株式会社	H23.10.26 H24.3.26
熊本県	津奈木町 一部	その他	基準点測量 基準点測量	2級 3級	1点 1点	熊本県 助言 H23.10.26 I0203	熊本県土地改良事業団 体連合会	H23.10.26 H24.1.20
福岡県	宗像市 一部	その他	基準点測量	2級	4点	福岡県北九州市県土整備事務所 助言 H23.10.26 I0204	村井測量設計株式会社	H23.10.26 H24.3.15
福岡県	上毛町 全域	固定資産	数値撮影(デ ジタル) 数値図化(同 時調整含む) 写真地図作成(デジタル オルソ)	10000 10000 1000	68.08km <sup>2</sup> 281点 62.4km <sup>2</sup>	福岡県上毛町 助言 H23.10.28 I0205	朝日航洋株式会社	H23.10.28 H24.3.26
福岡県	吉富町 全域	固定資産	数値撮影(デ ジタル) 数値図化(同 時調整含む) 写真地図作成(デジタル オルソ)	10000 10000 1000	68.08km <sup>2</sup> 281点 5.68km <sup>2</sup>	福岡県吉富町 助言 H23.10.28 I0206	朝日航洋株式会社	H23.10.28 H24.3.26
福岡県	北九州市 一部 小倉南区 一部	その他	基準点測量	3級	2点	福岡県北九州市 助言 H23.10.26 I0207	株式会社西日本測研社	H23.10.26 H24.1.31
長崎県	長崎市 一部	その他	水準測量	3級	10km	九州地方整備局長崎港湾・空 港整備事務所 助言 H23.10.28 I0208	太洋技研株式会社	H23.11.1 H23.12.16

長崎県	壱岐市 一部	その他	水準測量	3級	1.6km	九州地方整備局長崎港湾・空港整備事務所 助言 H23.10.28 I0209	大洋技研株式会社	H23.11.1 H23.12.16
大分県	中津市 一部	土地区画整理	現地測量(数値地形図作成)		0.05km <sup>2</sup>	大分県中津市 助言 H23.10.31 I0210	福岡都市技術株式会社	H23.11.1 H24.1.15
鹿児島県	霧島市 一部	砂防計画	数値図化 写真地図作成(デジタルオルソ)	2500 2500	7.54km <sup>2</sup> 7.54km <sup>2</sup>	鹿児島県始良・伊佐地域振興局 助言 H23.10.31 I0211	株式会社千代田コンサルタント	H23.8.3 H24.3.16
宮崎県	新富町 全域	固定資産	数値撮影(デジタル) 数値図化(同時調整含む) 写真地図作成(デジタルオルソ)	地上画素寸法 14.4cm 12000 1000	61.07km <sup>2</sup> 130点 61.07km <sup>2</sup>	宮崎県新富町 助言 H23.10.31 I0212	朝日航洋株式会社	H23.10.31 H24.1.31
長崎県	南島原市 一部	その他	基準点測量	2級	1点	九州地方整備局長崎河川国道事務所 助言 H23.10.31 I0213	扇精光株式会社	H23.11.7 H23.12.6
長崎県 長崎県	大村市 一部 佐世保市 一部 佐々町 一部	道路管理	基準点測量 水準測量 カラー撮影(フィルム) 数値図化	3級 簡級 4000 500	3点 12.4km 0.7km <sup>2</sup> 0.7km <sup>2</sup>	九州地方整備局長崎河川国道事務所 助言 H23.10.31 I0214	写測エンジニアリング株式会社	H23.10.21 H24.3.15
福岡県	中央区 一部	砂防計画	数値図化	2500	1.9km <sup>2</sup>	福岡県福岡県土整備事務所 助言 H23.10.31 I0215	西鉄シー・イー・コンサルタント株式会社	H23.11.1 H24.3.15
福岡県	城南区 一部	砂防計画	写真地図作成(デジタルオルソ) 数値図化	2500 2500	2.9km <sup>2</sup> 2.9km <sup>2</sup>	福岡県福岡県土整備事務所 助言 H23.11.1 I0216	国際航業株式会社	H23.11.1 H24.3.15
鹿児島県	伊仙町 一部	土地改良	基準点測量 基準点測量 基準点測量	2級 3級 4級	4点 13点 39点	鹿児島県大島支庁徳之島事務所 助言 H23.11.1 I0217	鹿児島県土地改良事業団体連合会	H23.10.21 H24.3.16
福岡県	福岡市 一部	砂防計画	数値図化 写真地図作成(デジタルオルソ)	2500 2500	4.8km <sup>2</sup> 4.8km <sup>2</sup>	福岡県福岡県土整備事務所 助言 H23.11.4 I0218	株式会社技術開発コンサルタント	H23.11.1 H24.3.15
福岡県	福岡市 一部	砂防計画	数値図化 写真地図作成(デジタルオルソ)	2500 2500	2.4km <sup>2</sup> 2.4km <sup>2</sup>	福岡県福岡県土整備事務所 助言 H23.11.4 I0219	アジア航測株式会社	H23.11.1 H24.3.15
長崎県	大村市 一部	下水道管理	水準測量 空中三角測量 数値図化	簡級 5000 1000	13.23km 25点 1.74km <sup>2</sup>	長崎県大村市 助言 H23.11.4 I0220	アジア航測株式会社	H23.11.4 H24.2.10
福岡県	北九州市 一部 小倉南区 一部	その他	基準点測量	3級	1点	福岡県北九州市 助言 H23.11.2 I0221	株式会社押川測量設計	H23.11.2 H23.12.31
福岡県	小倉南区 一部 北九州市 一部	道路管理	基準点測量	3級	2点	福岡県北九州市建設局 助言 H23.11.2 I0222	南英測量設計株式会社	H23.11.2 H24.1.31
鹿児島県	肝付町 一部	砂防計画	数値図化 写真地図作成(デジタルオルソ)	2500 2500	3.9km <sup>2</sup> 3.9km <sup>2</sup>	鹿児島県(大隅地域振興局) 助言 H23.11.7 I0223	国際航業株式会社	H23.8.2 H24.3.16
鹿児島県	肝付町 一部	砂防計画	数値図化 写真地図作成(デジタルオルソ)	2500 2500	2.6km <sup>2</sup> 2.6km <sup>2</sup>	鹿児島県(大隅地域振興局) 助言 H23.11.7 I0224	東亜建設技術株式会社	H23.8.2 H24.3.16
福岡県	嘉麻市 一部	道路計画	基準点測量	3級	1点	福岡県飯塚県土整備事務所 助言 H23.11.4 I0225	江藤測量設計株式会社	H23.11.2 H24.1.31
大分県	大分市 一部 別府市 一部	道路管理	基準点測量	3級	5点	九州地方整備局大分河川国道事務所 助言 H23.11.4 I0226	九建設計株式会社	H23.11.10 H24.2.29
福岡県	宮若市 一部 中間市 一部	河川管理	水準測量	3級	17.9km	九州地方整備局遠賀河川事務所 助言 H23.11.7 I0227	株式会社永大開発コンサルタント	H23.9.27 H24.1.7
福岡県 福岡県	芦屋町 一部 遠賀町 一部 北九州市 一部 八幡西区 一部	河川管理	水準測量	3級	13.1km	九州地方整備局遠賀河川事務所 助言 H23.11.7 I0228	株式会社九州測量設計	H23.11.7 H24.1.27
鹿児島県	霧島市 一部	砂防計画	数値図化 写真地図作成(デジタルオルソ)	2500 2500	4.68km <sup>2</sup> 4.68km <sup>2</sup>	鹿児島県始良・伊佐地域振興局 助言 H23.11.9 I0229	アジア航測株式会社	H23.8.23 H24.3.16
宮崎県	都城市 一部	砂防計画	数値図化 写真地図作成(デジタルオルソ)	2500 2500	1.05km <sup>2</sup> 1.05km <sup>2</sup>	宮崎県都城土木事務所 助言 H23.11.10 I0230	株式会社パスコ	H23.9.13 H24.3.15
長崎県	大村市 一部	道路計画	基準点測量 基準点測量	2級 3級	2点 2点	長崎県県央振興局 助言 H23.11.10 I0231	有限会社佐藤測量設計	H23.11.10 H24.1.26
福岡県	赤村 一部	砂防計画	数値図化	2500	5.1km <sup>2</sup>	福岡県田川県土整備事務所 助言 H23.11.11 I0232	写測エンジニアリング株式会社	H23.8.12 H24.3.15
福岡県	粕屋町 一部	土地区画整理	基準点測量 基準点測量	3級 4級	3点 13点	粕屋町花ヶ浦ヒラキ土地区画整理組合 助言 H23.11.11 I0233	栄和測量設計株式会社	H23.11.11 H24.12.30
福岡県	福岡市 一部	総合計画	修正測量	2500	46.41km <sup>2</sup>	福岡県福岡市 助言 H23.11.14 I0234	国際航業株式会社	H23.10.24 H24.3.23
福岡県	八女市 一部	砂防計画	数値図化 写真地図作成(デジタルオルソ)	2500 2500	10.6km <sup>2</sup> 10.6km <sup>2</sup>	福岡県八女県土整備事務所 助言 H23.11.15 I0235	株式会社パスコ	H23.11.11 H24.3.15
長崎県	長崎市 一部	その他	基準点測量	3級	4点	長崎県長崎振興局 助言 H23.11.15 I0236	扇精光株式会社	H23.10.6 H24.3.23
長崎県	西海市 一部	その他	基準点測量 基準点測量 基準点測量	2級基準点改測 3級基準点改測 3級	8点 5点 7点	防衛省九州防衛局 助言 H23.11.15 I0237	玉野総合コンサルタント株式会社	H23.11.15 H24.3.30
福岡県	大野城市 一部	土地区画整理	基準点測量 基準点測量 その他	3級 4級	4点 44点 8.3km <sup>2</sup>	福岡県大野城市 助言 H23.11.15 I0238	都市企画センター株式会社	H23.11.15 H24.3.31

福岡県	久留米市 一部	その他	基準点測量	3級	139点	福岡県久留米市 助言 H23.11.17 I0239	株式会社高崎総合コン サルタント	H23.11.17 H24.3.11
福岡県	久留米市 一部	その他	基準点測量	3級	140点	福岡県久留米市 助言 H23.11.17 I0240	平和測量設計株式会社	H23.9.14 H24.3.11
長崎県	島原市 一部	道路計画	数値図化(同 時調整含む) 数値図化	10000 1000	41点 1.6km <sup>2</sup>	長崎県島原振興局 助言 H23.11.17 I0241	国際航業株式会社	H23.11.17 H24.1.31
長崎県	雲仙市 一部	道路計画	基準点測量 基準点測量	1級 3級	2点 5点	長崎県島原振興局 助言 H23.11.17 I0242	豊福設計株式会社	H23.11.16 H23.12.28
鹿児島県	垂水市 一部 鹿屋市 一部	道路管理	基準点測量 基準点測量	2級 3級	5点 7点	九州地方整備局大隅河川国道 事務所 助言 H23.11.17 I0243	株式会社大進	H23.10.14 H24.3.15
福岡県	嘉麻市 一部	砂防計画	数値図化 写真地図作 成(デジタル オルソ)	2500 2500	1.6km <sup>2</sup> 1.6km <sup>2</sup>	福岡県飯塚県土整備事務所 助言 H23.11.18 I0244	株式会社建設技術セン ター	H23.11.18 H24.3.26
大分県	豊後高田市 一部	総合計画	基準点測量 基準点測量 基準点測量	1級 2級 3級(改測4点含 む)	5点 3点 19点	大分県豊後高田市 助言 H23.11.18 I0245	大洋測量設計株式会社	H23.12.10 H24.3.15
福岡県	上毛町 一部	砂防計画	数値図化 写真地図作 成(デジタル オルソ)	2500 2500	8.5km <sup>2</sup> 8.5km <sup>2</sup>	福岡県京築県土整備事務所 助言 H23.11.22 I0246	株式会社建設技術研究 所	H23.11.22 H24.3.15
福岡県	朝倉市 一部	砂防計画	数値図化 写真地図作 成(デジタル オルソ)	2500 2500	7.45km <sup>2</sup> 7.45km <sup>2</sup>	福岡県朝倉県土整備事務所 助言 H23.11.24 I0247	株式会社スリーエヌ技術 コンサルタント	H23.8.10 H24.3.26
宮崎県	宮崎市 一部	砂防計画	数値図化 写真地図作 成(デジタル オルソ)	2500 2500	3.3km <sup>2</sup> 3.3km <sup>2</sup>	宮崎県宮崎土木事務所 助言 H23.11.28 I0248	国際航業株式会社	H23.11.21 H24.3.26
大分県	別府市 一部	固定資産	数値撮影(デ ジタル)	16000	28.08km <sup>2</sup>	大分県別府市 助言 H23.11.29 I0249	朝日航洋株式会社	H23.11.29 H24.3.23
福岡県	朝倉市 一部	砂防計画	数値図化	2500	6.6km <sup>2</sup>	福岡県朝倉県土整備事務所 助言 H23.11.29 I0250	西鉄シー・イー・コンサル タント株式会社	H23.9.10 H24.3.26
福岡県	苅田町 一部	砂防計画	数値図化 写真地図作 成(デジタル オルソ)	2500 2500	2.5km <sup>2</sup> 2.5km <sup>2</sup>	福岡県京築県土整備事務所 助言 H23.11.29 I0251	第一復建株式会社	H23.11.24 H24.3.15
福岡県	北九州市 一部	道路管理	基準点測量	3級	3点	福岡県北九州市 助言 H23.11.29 I0252	株式会社西日本測研社	H23.11.22 H24.3.30
鹿児島県	肝付町 一部	砂防計画	数値図化	2500	2.9km <sup>2</sup>	鹿児島県 助言 H23.11.30 I0253	株式会社ウエスコ	H23.11.15 H24.3.15
福岡県	田川市 一部	道路計画	基準点測量 水準測量 数値図化	3級 3級 1000	3点 2.5km 3点 0.25km <sup>2</sup>	福岡県田川県土整備事務所 助言 H23.12.2 I0254	株式会社エスケイエンジ ニアリング	H23.12.2 H23.12.27
福岡県	福岡市 一部	鉄道計画	水準測量	2級	25.156km	福岡県福岡市 助言 H23.12.2 I0255	株式会社豊田工務所	H23.12.12 H24.3.15
長崎県	平戸市 一部	農地開発	基準点測量	3級	6点	長崎県県北振興局 助言 H23.12.2 I0256	県北土地開発株式会社	H23.11.1 H23.12.31
佐賀県	多久市 全域	固定資産	数値撮影(デ ジタル) 数値図化(同 時調整含む) 写真地図作 成(デジタル オルソ)	地上画素寸法 12cm 1000 1000	96.93km <sup>2</sup> 96.93km <sup>2</sup> 96.93km <sup>2</sup>	佐賀県多久市 助言 H23.12.5 I0257	株式会社パスコ	H23.12.5 H24.3.30
福岡県	北九州市 全域	その他	数値撮影(デ ジタル) 写真地図作 成(デジタル オルソ)	地上画素寸法 20cm 2500	487.89km <sup>2</sup> 487.89km <sup>2</sup>	福岡県北九州市 助言 H23.12.5 I0258	株式会社パスコ	H23.12.5 H24.3.16
福岡県	嘉麻市 一部	都市計画	数値図化	2500	87.32km <sup>2</sup>	福岡県嘉麻市 助言 H23.12.5 I0259	株式会社パスコ	H23.12.5 H24.3.19
佐賀県	佐賀市 全域	固定資産	数値撮影(デ ジタル) 同時調整 写真地図作 成(デジタル オルソ)	地上画素寸法 16cm 2500 2500	431.42km <sup>2</sup> 431.42km <sup>2</sup> 431.42km <sup>2</sup>	佐賀県佐賀市 助言 H23.12.5 I0260	株式会社パスコ	H23.12.5 H24.3.30
鹿児島県	始良市 全域	固定資産	数値撮影(デ ジタル) 数値図化(同 時調整含む) 写真地図作 成(デジタル オルソ)	地上画素寸法 16cm 2500 2500	126.51km <sup>2</sup> 126.51km <sup>2</sup> 126.51km <sup>2</sup>	鹿児島県始良市 助言 H23.12.5 I0261	株式会社パスコ	H23.12.5 H24.3.19
佐賀県	鳥栖市 全域	固定資産	数値撮影(デ ジタル) 数値図化(同 時調整含む) 写真地図作 成(デジタル オルソ)	地上画素寸法 12cm 1000 1000	71.73km <sup>2</sup> 71.73km <sup>2</sup> 71.73km <sup>2</sup>	佐賀県鳥栖市 助言 H23.12.5 I0262	株式会社パスコ	H23.12.5 H24.2.29
長崎県	島原市 一部 南島原市 一部	砂防計画	カラー撮影 (フィルム) 数値図化(同 時調整含む) 数値図化	4000 1000 1000	1km <sup>2</sup> 8点 9km <sup>2</sup>	九州地方整備局雲仙復興事務 所 助言 H23.12.5 I0263	株式会社パスコ	H23.12.5 H24.2.24
長崎県	諫早市 一部	地盤変動 調査	基準点測量 基準点測量 水準測量	2級 3級 3級	7点 12点 10km	長崎県県央振興局 助言 H23.12.5 I0264	株式会社創建	H23.12.5 H24.3.19
福岡県	赤村 一部	砂防計画	数値図化	2500	2.5km <sup>2</sup>	福岡県田川県土整備事務所 助言 H23.12.6 I0265	株式会社トキワ・シビル	H23.9.8 H24.3.15
宮崎県	延岡市 一部	砂防計画	数値図化 写真地図作 成(デジタル オルソ)	2500 2500	5.9km <sup>2</sup> 5.9km <sup>2</sup>	宮崎県延岡土木事務所 助言 H23.12.6 I0266	玉野総合コンサルタント 株式会社	H23.10.17 H24.3.15



福岡県	朝倉市 一部	砂防計画	数値図化 写真地図作成 (デジタル オルソ)	2500 2500	7.4km <sup>2</sup> 7.4km <sup>2</sup>	福岡県朝倉県土整備事務所 助言 H23.12.6 I0267	株式会社建設技術研究所	H23.8.10 H24.3.26
宮崎県 宮崎県 鹿児島県	小林市 一部 都城市 一部 高原町 一部 えびの市 一部 霧島市 一部	砂防計画	航空レーザ測量 その他	その他 2mメッシュ標高 データ	176.7km <sup>2</sup> 30km <sup>2</sup>	九州地方整備局宮崎河川国道 事務所 助言 H23.12.6 I0268	株式会社パスコ	H23.11.30 H23.12.26
福岡県 福岡県	春日市 一部 大野城市 一部	その他	基準点測量	3級	5点	防衛省九州防衛局 助言 H23.12.5 I0269	株式会社新世コンソーシアム	H23.11.23 H24.3.30
鹿児島県	始良市 一部	都市計画	数値図化 修正測量	2500 2500	6.29km <sup>2</sup> 2.35km <sup>2</sup>	鹿児島県始良市 助言 H23.12.8 I0270	大成ジオテック株式会社	H23.12.1 H24.3.21
鹿児島県	鹿児島市 全域	総合計画	数値撮影(デジタル) 数値図化(同時調整含む) 写真地図作成(デジタル オルソ) 修正測量 修正測量	10000 1000 1000 1000 2500	547.06km <sup>2</sup> 547.06km <sup>2</sup> 547.06km <sup>2</sup> 547.06km <sup>2</sup>	鹿児島県鹿児島市 助言 H23.12.8 I0271	国際航業株式会社	H23.12.8 H24.12.21
福岡県	糸田町 全域	総合計画	数値撮影(デジタル) 数値図化(同時調整含む) 写真地図作成(デジタル オルソ) 数値図化	10000 1000 1000 2500	8.04km <sup>2</sup> 8.04km <sup>2</sup> 8.04km <sup>2</sup> 8.04km <sup>2</sup>	福岡県糸田町 助言 H23.12.8 I0272	国際航業株式会社	H23.12.8 H24.3.31
佐賀県	白石町 一部 武雄市 一部	砂防計画	数値図化	2500	12.1km <sup>2</sup>	佐賀県武雄土木事務所 助言 H23.12.8 I0273	株式会社高崎総合コンサルタント	H23.12.12 H24.3.15
福岡県	筑紫野市 一部	砂防計画	数値図化 写真地図作成(デジタル オルソ)	2500 2500	6km <sup>2</sup> 6km <sup>2</sup>	福岡県那珂県土整備事務所 助言 H23.12.8 I0274	アジア航測株式会社	H23.7.8 H24.3.13
福岡県 福岡県	糸田町 一部 田川市 一部 香春町 一部 福智町 一部	河川計画	水準測量	3級	12.8km	九州地方整備局遠賀川河川事 務所 助言 H23.12.8 I0275	サンコーコンサルタント株式会社	H23.10.15 H24.2.3
福岡県 福岡県 福岡県 佐賀県	柳川市 一部 筑後市 一部 大川市 一部 みやま市 一部 大牟田市 一部 大木町 一部 佐賀市 一部	地盤変動 調査	水準測量	1級	211km	福岡県 助言 H23.12.8 I0276	九州測量設計株式会社	H24.1.4 H24.3.23
熊本県	宇城市 一部	その他	基準点測量 基準点測量	3級 2級	9点 2点	熊本県 助言 H23.12.9 I0277	株式会社ワールドコンサル タント	H23.11.9 H24.3.12
福岡県	みやま市 一部	砂防計画	数値図化 写真地図作成(デジタル オルソ)	2500 2500	2.9km <sup>2</sup> 2.9km <sup>2</sup>	福岡県南筑後県土整備事務所 助言 H23.12.8 I0278	第一復建株式会社	H23.12.8 H24.3.26
福岡県	直方市 一部	砂防計画	数値図化 写真地図作成(デジタル オルソ)	2500 2500	3.7km <sup>2</sup> 3.7km <sup>2</sup>	福岡県直方県土整備事務所 助言 H23.12.14 I0279	株式会社パスコ	H23.12.5 H24.3.26
宮崎県	宮崎市 一部	土地改良	基準点測量 基準点測量	2級 4級	13点 1.32km <sup>2</sup>	宮崎県 助言 H23.12.9 I0280	宮崎県土地改良事業団 体連合会	H23.12.12 H24.3.22
福岡県	朝倉市 一部	道路計画	基準点測量 基準点測量	3級 4級	4点 9点	福岡県朝倉県土整備事務所 助言 H23.12.9 I0281	大和コンサル株式会社	H23.12.9 H24.3.15
福岡県	八女市 一部	砂防計画	数値図化 写真地図作成(デジタル オルソ)	2500 2500	2.7km <sup>2</sup> 2.7km <sup>2</sup>	福岡県八女県土整備事務所 助言 H23.12.13 I0282	株式会社日建技術コン サルタント	H23.9.15 H24.3.15
福岡県	糸田町 一部	砂防計画	数値図化 写真地図作成(デジタル オルソ)	2500 2500	1.9km <sup>2</sup> 1.9km <sup>2</sup>	福岡県田川県土整備事務所 助言 H23.12.13 I0283	株式会社日建技術コン サルタント	H23.9.7 H24.3.15
福岡県	小倉南区 一部 北九州市 一部	その他	基準点測量	3級	3点	福岡県北九州市 助言 H23.12.12 I0284	有限会社福島測量設計	H23.12.2 H24.1.20
鹿児島県	霧島市 一部	総合計画	基準点測量	2級	29点	鹿児島県霧島市 助言 H23.12.12 I0285	株式会社萩原技研	H23.12.12 H24.2.29
長崎県	佐世保市 一部	土地改良	基準点測量	3級	1点	長崎県県北振興局 助言 H23.12.12 I0286	有限会社田測測量設計	H23.12.19 H24.3.19
福岡県	古賀市 一部	その他	基準点測量	3級	2点	福岡県古賀市 助言 H23.12.12 I0287	株式会社エム・ケー・コン サルタント	H23.12.20 H24.1.31
鹿児島県	鹿児島市 一部	その他	基準点測量	補助基準点	8点	国土交通省土地・建設産業局 地籍整備課 助言 H23.12.12 I0288	新和技術コンサルタント 株式会社	H23.11.14 H24.1.16
熊本県	熊本市 一部	河川管理	水準測量	3級	18km	九州地方整備局熊本河川国道 事務所 助言 H23.12.12 I0289	株式会社水野建設コン サルタント	H23.12.12 H24.3.15
長崎県	諫早市 全域	固定資産	数値撮影(デジタル) 数値図化(同時調整含む) 写真地図作成(デジタル オルソ)	地上画素寸法 12cm 1000 1000	321.25km <sup>2</sup> 321.25km <sup>2</sup> 321.25km <sup>2</sup>	長崎県諫早市 助言 H23.12.14 I0290	株式会社パスコ	H23.12.14 H24.3.23
鹿児島県	指宿市 一部	都市計画	数値図化	2500	32km <sup>2</sup>	鹿児島県指宿市 助言 H23.12.14 I0291	株式会社パスコ	H23.12.14 H24.2.29



鹿児島県	薩摩川内市 一部 伊佐市 一部	河川管理	カラー撮影 (フィルム)	12500	317km <sup>2</sup>	九州地方整備局川内川河川事務所 助言 H23.12.14 I0292	アジア航測株式会社	H23.11.19 H24.1.31
鹿児島県	さつま町 一部 湧水町 一部							
宮崎県	えびの市 一部							
熊本県	熊本市 一部	道路計画	基準点測量 基準点測量	3級(改測) 3級(再設)	7点 1点	九州地方整備局熊本河川国道事務所 助言 H23.12.14 I0293	株式会社ウエスコ	H23.12.14 H24.3.23
福岡県	新宮町 全域	都市計画	修正測量	2500	18.9km <sup>2</sup>	福岡県新宮町 助言 H23.12.14 I0294	株式会社パスコ	H23.12.14 H23.12.28
福岡県	春日市 一部	都市計画	修正測量	2500	0.12km <sup>2</sup>	福岡県春日市 助言 H23.12.14 I0295	東亜建設技術株式会社	H23.11.30 H24.3.15
福岡県	筑紫野市 一部	砂防計画	数値図化 写真地図作成(デジタル オルソ)	2500 2500	0.8km <sup>2</sup> 0.8km <sup>2</sup>	福岡県那珂県土整備事務所 助言 H23.12.16 I0296	第一復建株式会社	H23.12.16 H24.2.29
鹿児島県	知名町 一部	土地改良	水準測量 数値図化	簡級 1000	0.28km <sup>2</sup> 0.28km <sup>2</sup>	鹿児島県大島支庁沖永良部事務所 助言 H23.12.16 I0297	大成ジオテック株式会社	H23.12.16 H24.3.16
鹿児島県	霧島市 一部	道路計画	基準点測量	3級	1点	九州地方整備局鹿児島国道事務所 助言 H23.12.14 I0298	株式会社国土技術コンサルタンツ	H23.12.14 H24.3.30
福岡県	豊前市 一部	その他	基準点測量 基準点測量 基準点測量	1級 2級 3級	2点 1点 4点	福岡県京築県土整備事務所 助言 H23.12.16 I0299	築上測量設計	H23.12.16 H24.1.31
鹿児島県	さつま町 一部	道路計画	基準点測量 基準点測量 水準測量	2級 3級 3級	13点 15点 8点	鹿児島県北薩地域振興局 助言 H23.12.16 I0300	株式会社萩原技研	H23.12.16 H24.3.16
長崎県	南島原市 一部	その他	基準点測量 基準点測量	2級 3級	2点 2点	長崎県島原振興局 助言 H23.12.16 I0301	株式会社大信技術開発	H23.12.16 H24.1.7
熊本県	熊本市 一部	土地区画 整理	基準点測量 基準点測量	3級 4級	13点 153点	城南町中央土地区画整理組合 助言 H23.12.16 I0302	昭和株式会社	H23.12.19 H24.3.26
福岡県	筑後市 一部	その他	基準点測量 水準測量	1級 3級(兼用)	1点 1点	九州地方整備局福岡国道事務所 助言 H23.12.16 I0303	株式会社オービット	H23.12.16 H24.2.29
長崎県	長崎市 一部	砂防計画	数値図化 写真地図作成(デジタル オルソ)	2500 2500	11km <sup>2</sup> 11km <sup>2</sup>	長崎県長崎振興局 助言 H23.12.20 I0304	株式会社間瀬コンサルタント	H23.12.13 H26.2.28
福岡県	みやま市 全域	固定資産	カラー撮影 (フィルム) 数値図化(同時調整含む) 写真地図作成(デジタル オルソ)	8000 1000 1000	105.12km <sup>2</sup> 186点 105.12km <sup>2</sup>	福岡県みやま市 助言 H23.12.20 I0305	大成ジオテック株式会社	H23.12.20 H24.3.23
福岡県	東峰村 一部 朝倉市 一部	総合計画	基準点測量	3級	8点	水資源機構筑後川局朝倉総合事業所 助言 H23.12.19 I0306	アジア航測株式会社	H23.12.19 H24.3.20
福岡県	久留米市 一部	その他	基準点測量	3級	8点	福岡県久留米市 助言 H23.12.19 I0307	大成ジオテック株式会社	H23.12.19 H24.3.28
佐賀県	佐賀市 一部	その他	基準点測量 基準点測量 基準点測量	2級 3級 4級	2点 6点 181点	法務省佐賀地方法務局 助言 H23.12.20 I0308	有限会社アルファコンサルタント	H23.12.20 H25.3.31
佐賀県	神埼市 一部 佐賀市 一部	地盤変動 調査	水準測量	1級	150km	佐賀県 助言 H23.12.20 I0309	株式会社エスジー技術コンサルタント	H23.12.20 H24.3.28
宮崎県	延岡市 一部	砂防計画	数値図化 写真地図作成(デジタル オルソ)	2500 2500	1.45km <sup>2</sup> 1.45km <sup>2</sup>	宮崎県延岡土木事務所 助言 H23.12.21 I0310	アジア航測株式会社	H23.9.7 H24.3.15
鹿児島県	志布志市 一部 曾於市 一部	砂防計画	数値図化	2500	4.94km <sup>2</sup>	鹿児島県(大隅地域振興局) 助言 H23.12.21 I0311	大日本コンサルタント株式会社	H23.8.2 H24.3.16
長崎県	佐世保市 一部	道路管理	基準点測量 基準点測量	1級 3級	2点 4点	長崎県県北振興局 助言 H23.12.21 I0312	有限会社肥後測量設計事務所	H23.12.21 H24.3.30
熊本県	津奈木町 全域	固定資産	数値撮影(デジタル) 数値図化(同時調整含む) 写真地図作成(デジタル オルソ) 数値図化	10000 1000 1000 1000	33.98km <sup>2</sup> 33.98km <sup>2</sup> 33.98km <sup>2</sup> 33.98km <sup>2</sup>	熊本県津奈木町 助言 H23.12.21 I0313	国際航業株式会社	H23.12.21 H24.3.22
福岡県	須恵町 一部	砂防計画	数値図化 修正測量	2500 2500	0.4km <sup>2</sup> 0.9km <sup>2</sup>	福岡県福岡県土整備事務所 助言 H23.12.21 I0314	株式会社永大開発コンサルタント	H23.8.20 H24.3.15
宮崎県	宮崎市 一部	土地改良	基準点測量 基準点測量	2級 4級	10点 0.78km <sup>2</sup>	宮崎県 助言 H23.12.22 I0315	宮崎県土地改良事業団体連合会	H24.1.10 H24.3.22
長崎県	諫早市 一部	地盤変動 調査	水準測量 水準測量	1級 2級	15.2km 28.3km	長崎県諫早市 助言 H23.12.22 I0316	扇精光株式会社	H24.1.11 H24.3.31
長崎県	時津町 一部	砂防計画	数値図化 写真地図作成(デジタル オルソ)	2500 2500	20.4km <sup>2</sup> 20.4km <sup>2</sup>	長崎県長崎振興局 助言 H23.12.28 I0317	アジア航測株式会社	H23.12.20 H26.2.28
佐賀県	佐賀市 一部	砂防計画	数値図化 写真地図作成(デジタル オルソ)	2500 2500	0.8km <sup>2</sup> 0.8km <sup>2</sup>	佐賀県佐賀土木事務所 助言 H23.12.28 I0318	株式会社間瀬コンサルタント	H23.12.21 H24.3.15
福岡県	粕屋町 一部	砂防計画	数値図化 写真地図作成(デジタル オルソ)	2500 2500	1.3km <sup>2</sup> 1.3km <sup>2</sup>	福岡県福岡県土整備事務所 助言 H23.12.28 I0319	株式会社オービット	H23.10.15 H24.3.16
熊本県	八代市 一部	河川計画	航空レーザ測量 航空レーザ測量	その他 0.5mグリッド	9.7km <sup>2</sup> 9.7km <sup>2</sup>	九州地方整備局八代河川国道事務所 助言 H23.12.28 I0320	アジア航測株式会社	H23.11.26 H24.3.26
熊本県	芦北町 一部 人吉市 一部	河川計画	航空レーザ測量	その他 0.5mグリッド	23.6km <sup>2</sup> 6km <sup>2</sup>	九州地方整備局八代河川国道事務所 助言 H23.12.28 I0321	アジア航測株式会社	H23.12.15 H24.3.28
熊本県	錦町 一部 球磨村 一部		航空レーザ測量					

福岡県	桂川町 一部	砂防計画	数値図化 写真地図作成 (デジタル オルソ)	2500 2500	2.4km <sup>2</sup> 2.4km <sup>2</sup>	福岡県飯塚県土整備事務所 助言 H23.12.28 I0322	株式会社西部技術コン サルタント	H23.8.20 H24.3.26
鹿児島県	志布志市 一部	砂防計画	数値図化	2500	2.4km <sup>2</sup>	鹿児島県(大隅地域振興局) 助言 H23.12.28 I0323	株式会社ウエスコ	H23.11.15 H24.3.15
佐賀県	多久市 一部	砂防計画	数値図化 写真地図作成 (デジタル オルソ)	2500 2500	7.44km <sup>2</sup> 7.44km <sup>2</sup>	佐賀県佐賀土木事務所 助言 H23.12.28 I0324	第一復建株式会社	H23.10.13 H24.3.15
鹿児島県	志布志市 一部	地籍調査	基準点測量	2級	6点	鹿児島県志布志市 助言 H23.12.28 I0325	株式会社サタコンサルタ ンツ	H23.12.28 H24.3.30
福岡県	築上町 一部 行橋市 一部	総合計画	基準点測量 基準点測量	3級 4級	6点 6点	防衛省九州防衛局 助言 H23.12.28 I0326	株式会社ジオ	H23.12.28 H24.2.20
大分県	九重町 一部 玖珠町 一部	砂防計画	数値図化 写真地図作成 (デジタル オルソ)	2500 2500	0.4km <sup>2</sup> 0.4km <sup>2</sup>	大分県玖珠土木事務所 助言 H24.1.6 I0327	株式会社パスコ	H23.12.13 H24.2.2
長崎県	上五島町 一部	砂防計画	数値図化 写真地図作成 (デジタル オルソ)	2500 2500	12.875km <sup>2</sup> 12.875km <sup>2</sup>	長崎県五島振興局上五島支所 助言 H24.1.10 I0328	東亜建設技術株式会社	H23.10.24 H24.3.31
福岡県	糸島市 一部	砂防計画	数値図化 写真地図作成 (デジタル オルソ)	2500 2500	4.8km <sup>2</sup> 4.8km <sup>2</sup>	福岡県福岡県土整備事務所 助言 H24.1.10 I0329	東亜建設技術株式会社	H23.10.15 H24.3.16
熊本県	阿蘇市 一部 小国町 一部	砂防計画	カラー撮影 (フィルム)	10000	16.5km <sup>2</sup>	熊本県阿蘇地域振興局 助言 H24.1.10 I0330	株式会社建設技術研究 所	H23.12.13 H24.3.15
熊本県	南阿蘇村 一部		空中三角測 量	2500	13.2km <sup>2</sup>			
宮崎県	高原町 一部 えびの市 一部	その他	水準測量 水準測量 カラー撮影 (フィルム) 空中三角測 量	3級 4級 8000 1000 1000	23.5km <sup>2</sup> 92.8km <sup>2</sup> 28.438km <sup>2</sup> 21点 4.5km <sup>2</sup>	宮崎県西諸県農林振興局 助言 H24.1.11 I0331	大成ジオテック株式会社	H24.1.11 H24.3.23
福岡県	嘉麻市 一部	道路管理	基準点測量 基準点測量	2級 3級	1点 2点	福岡県飯塚県土整備事務所 助言 H24.1.11 I0332	東亜建設技術株式会社	H24.1.11 H24.3.15
福岡県	糸島市 一部	砂防計画	数値図化 写真地図作成 (デジタル オルソ)	2500 2500	4km <sup>2</sup> 4km <sup>2</sup>	福岡県福岡県土整備事務所 助言 H24.1.12 I0333	株式会社東光コンサルタ ンツ	H23.10.15 H24.3.16
熊本県	熊本市 一部	道路管理	修正測量	500	0.36km <sup>2</sup>	熊本県熊本市 助言 H24.1.13 I0334	株式会社日建技術コン サルタント	H23.9.15 H24.3.30
長崎県	佐世保市 一部	基準点管理	基準点測量	1級	2点	長崎県佐世保市 助言 H24.1.17 I0335	アーバンコンサルタント 株式会社	H24.1.17 H24.2.29
佐賀県	唐津市 一部	砂防計画	数値図化 写真地図作成 (デジタル オルソ)	2500 2500	4.5km <sup>2</sup> 4.5km <sup>2</sup>	佐賀県唐津土木事務所 助言 H24.1.18 I0336	株式会社クレアリア	H24.1.18 H24.1.27
福岡県	糸島市 一部	砂防計画	数値図化 写真地図作成 (デジタル オルソ)	2500 2500	4.3km <sup>2</sup> 4.3km <sup>2</sup>	福岡県福岡県土整備事務所 助言 H24.1.18 I0337	アジアエンジニアリング 株式会社	H23.10.15 H24.3.16
福岡県	飯塚市 一部	砂防計画	数値図化 写真地図作成 (デジタル オルソ)	2500 2500	13.1km <sup>2</sup> 13.1km <sup>2</sup>	福岡県飯塚県土整備事務所 助言 H24.1.18 I0338	株式会社東光コンサルタ ンツ	H23.9.3 H24.3.26
鹿児島県	志布志市 一部	砂防計画	数値図化 写真地図作成 (デジタル オルソ)	2500 2500	1.105km <sup>2</sup> 1.105km <sup>2</sup>	鹿児島県(大隅地域振興局) 助言 H24.1.18 I0339	第一復建株式会社	H23.11.15 H24.3.23
長崎県	佐世保市 一部	道路管理	数値図化	500	2.78km <sup>2</sup>	長崎県佐世保市 助言 H24.1.18 I0340	株式会社日建技術コン サルタント	H23.7.13 H24.3.15
宮崎県	国富町 一部	砂防計画	数値図化 写真地図作成 (デジタル オルソ)	2500 2500	0.63km <sup>2</sup> 11.25km <sup>2</sup>	宮崎県高岡土木事務所 助言 H24.1.19 I0341	八千代エンジニアリング 株式会社	H23.9.10 H24.3.25
鹿児島県	薩摩川内市 一部	土地改良	基準点測量 基準点測量 基準点測量	2級 3級 4級	2点 1点 3点	鹿児島県地域振興公社 助言 H24.1.20 I0342	鹿児島県土地改良事業 団体連合会	H24.1.20 H24.3.26
福岡県	若松区 一部 北九州市 一部	その他	基準点測量	3級	1点	福岡県北九州市 助言 H24.1.20 I0343	株式会社西日本測研社	H24.1.20 H24.3.30
大分県	日田市 一部	砂防計画	数値図化 写真地図作成 (デジタル オルソ)	2500 2500	0.8km <sup>2</sup> 0.8km <sup>2</sup>	大分県日田土木事務所 助言 H24.1.23 I0344	株式会社パスコ	H24.1.13 H24.3.15
福岡県	糸島市 一部	砂防計画	数値図化 写真地図作成 (デジタル オルソ)	2500 2500	2.3km <sup>2</sup> 2.3km <sup>2</sup>	福岡県福岡県土整備事務所 助言 H24.1.25 I0345	株式会社オオバ	H23.10.15 H24.3.16
鹿児島県	大和村 一部 奄美市 一部	砂防計画	数値図化 写真地図作成 (デジタル オルソ)	2500	4.4km <sup>2</sup>	鹿児島県大島支庁 助言 H24.1.25 I0346	株式会社パスコ	H24.1.18 H24.3.16
鹿児島県	喜界町 一部			2500	4.4km <sup>2</sup>			
鹿児島県	出水市 一部 阿久根市 一部	砂防計画	数値図化	2500	2.8km <sup>2</sup>	鹿児島県 助言 H24.1.25 I0347	株式会社パスコ	H24.1.20 H24.3.23
鹿児島県	南さつま市 一部 霧島市 一部							
鹿児島県	始良市 一部 奄美市 一部							
鹿児島県	南種子町 一部 十島村 一部							
熊本県	美里町 一部							

福岡県	戸畑区 一部 北九州市 一部	道路管理	基準点測量 水準測量	3級 3級	1点 1点	福岡県北九州市 助言 H24.1.23 I0349	株式会社九州測量設計	H24.1.23 H24.3.31
福岡県	みやこ町 一部	砂防計画	数値図化 写真地図作成(デジタル オルソ)	2500 2500	6.6km <sup>2</sup> 6.6km <sup>2</sup>	福岡県京築県土整備事務所 助言 H24.1.25 I0350	アジア航測株式会社	H23.8.13 H24.3.15
佐賀県	基山町 一部 鳥栖市 一部	砂防計画	数値図化 写真地図作成(デジタル オルソ)	2500 2500	13.36km <sup>2</sup> 13.36km <sup>2</sup>	佐賀県鳥栖土木事務所 助言 H24.1.25 I0351	アジア航測株式会社	H23.11.4 H24.3.15
長崎県	対馬市 一部	砂防計画	数値図化 写真地図作成(デジタル オルソ)	2500 2500	10.4km <sup>2</sup> 10.4km <sup>2</sup>	長崎県対馬振興局 助言 H24.1.25 I0352	株式会社技術開発コン サルタント	H24.1.25 H24.3.30
宮崎県	日南市 一部	砂防計画	数値図化 写真地図作成(デジタル オルソ)	2500 2500	12.75km <sup>2</sup> 20.25km <sup>2</sup>	宮崎県日南土木事務所 助言 H24.1.25 I0353	八千代エンジニアリング 株式会社	H23.10.4 H24.3.25
福岡県	太宰府市 一部 筑紫野市 一部	河川計画	基準点測量 水準測量	3級 3級	18点 24点	福岡県那珂県土整備事務所 助言 H24.1.25 I0354	株式会社グランドプラン 株式会社建栄測量設計 春日総合技術株式会社	H24.1.25 H24.3.15
福岡県	水巻町 一部	その他	基準点測量 基準点測量	2級 3級	1点 5点	福岡県北九州県土整備事務所 助言 H24.1.25 I0355	株式会社第一調査設計	H24.1.25 H24.2.20
福岡県	筑後市 全域	総合計画	修正測量	2500	41.85km <sup>2</sup>	福岡県筑後市 助言 H24.1.26 I0356	国際航業株式会社	H23.7.28 H24.3.23
鹿児島県	鹿屋市 一部	道路計画	数値図化	2500	6.7km <sup>2</sup>	鹿児島県大隅地域振興局 助言 H24.1.26 I0357	株式会社ウエスコ	H23.11.24 H24.2.21
長崎県	対馬市 一部	砂防計画	数値図化	2500	11.1km <sup>2</sup>	長崎県対馬振興局 助言 H24.1.26 I0358	基礎地盤コンサルタンツ 株式会社	H24.2.1 H24.3.30
福岡県	門司区 一部 北九州市 一部	砂防計画	基準点測量	3級	1点	福岡県北九州県土整備事務所 助言 H24.1.26 I0359	株式会社西日本測研社	H24.1.26 H24.3.15
鹿児島県	伊佐市 一部 さつま町 一部	その他	空中三角測 量 数値図化 修正測量	2500 2500 2500	259点 1.58km <sup>2</sup> 9.34km <sup>2</sup>	九州地方整備局鶴田ダム管理 所 助言 H24.1.27 I0360	株式会社ウエスコ	H23.12.21 H24.3.15
福岡県	朝倉市 一部	その他	基準点測量 水準測量	2級 3級	10点 11.6km	水資源機構筑後川局両筑平野 用水総合事業所 助言 H24.1.26 I0361	株式会社アスコ	H24.1.26 H24.3.28
宮崎県	日之影町 一部 延岡市 一部	道路計画	数値撮影(デ ジタル) 数値図化 修正測量 その他	地上画素寸法 12cm 2500 2500 座標変換2500	107.18km <sup>2</sup> 13.2km <sup>2</sup> 36.25km <sup>2</sup> 36.25km <sup>2</sup>	九州地方整備局延岡河川国道 事務所 助言 H24.1.27 I0362	株式会社パスコ	H23.10.20 H24.2.29
福岡県	嘉麻市 一部 飯塚市 一部	その他	基準点測量	3級	13点	福岡県飯塚県土整備事務所 助言 H24.1.27 I0363	株式会社日測設計	H24.1.27 H24.3.26
大分県	日田市 一部	河川管理	カラー撮影 (フィルム)	12500	3.3km <sup>2</sup>	九州地方整備局筑後川河川事 務所 助言 H24.1.27 I0364	東亜建設技術株式会社	H24.1.10 H24.2.29
福岡県	大野城市 一部	道路計画	基準点測量	1級	3点	福岡県大野城市 助言 H24.1.27 I0365	国際航業株式会社	H24.1.27 H24.2.29
福岡県	福岡市中央区一部	その他	基準点測量 基準点測量	3級 4級	3点 2点	福岡県福岡市 助言 H24.1.27 I0366	城南測量	H24.2.3 H24.3.30
長崎県	西海市 一部	その他	カラー撮影 (フィルム) 数値図化	10000 2500	12.696km <sup>2</sup> 0.68km <sup>2</sup>	防衛省九州防衛局 助言 H24.1.31 I0367	株式会社メイホーエンジ ニアリング	H24.1.13 H24.3.30
鹿児島県	志布志市 一部	砂防計画	数値図化	2500	1.555km <sup>2</sup>	鹿児島県(大隅地域振興局) 助言 H24.1.31 I0368	大日本コンサルタント株 式会社	H23.11.15 H24.3.23
長崎県	大村市 一部	河川計画	基準点測量	2級	4点	長崎県県央振興局 助言 H24.1.31 I0369	株式会社高松設計コン サルタント	H24.1.31 H24.3.26
熊本県	天草市 一部	土地改良	基準点測量	2級	1点	熊本県 助言 H24.1.31 I0370	熊本県土地改良事業団 体連合会	H23.11.28 H24.2.29
福岡県	飯塚市 一部	砂防計画	数値図化 写真地図作成(デジタル オルソ)	2500 2500	7.1km <sup>2</sup> 7.1km <sup>2</sup>	福岡県飯塚県土整備事務所 助言 H24.2.6 I0371	パンフィックコンサルタン ツ株式会社	H23.7.22 H24.3.26
福岡県	大野城市 一部	砂防計画	数値図化 写真地図作成(デジタル オルソ)	2500 2500	0.83km <sup>2</sup> 0.83km <sup>2</sup>	福岡県那珂県土整備事務所 助言 H24.2.6 I0372	株式会社クリアリア	H23.9.15 H24.3.12
長崎県	杵岐市 一部	砂防計画	数値図化 写真地図作成(デジタル オルソ)	2500 2500	15.875km <sup>2</sup> 15.875km <sup>2</sup>	長崎県杵岐振興局 助言 H24.2.6 I0373	株式会社オオバ	H24.1.30 H24.12.10
鹿児島県	鹿児島市 一部 南九州市 一部	道路計画	水準測量 カラー撮影 (フィルム) 数値図化	簡級 8000 2500	41.3km 78.1km <sup>2</sup> 28km <sup>2</sup>	鹿児島県道路公社 助言 H24.2.6 I0374	第一復建株式会社	H23.12.9 H24.3.19
鹿児島県	薩摩川内市 一部	土地改良	基準点測量 基準点測量 基準点測量	2級 3級 4級	2点 1点 2点	鹿児島県北薩地域振興局農林 水産部農村整備課 助言 H24.2.6 I0375	鹿児島県土地改良事業 団体連合会	H24.2.6 H24.3.15
鹿児島県	さつま町 一部	土地改良	基準点測量 基準点測量 基準点測量	2級 3級 4級	6点 7点 26点	鹿児島県北薩地域振興局農林 水産部農村整備課 助言 H24.2.6 I0376	鹿児島県土地改良事業 団体連合会	H24.2.6 H24.3.15
鹿児島県	さつま町 一部	土地改良	基準点測量 基準点測量 基準点測量	2級 3級 4級	4点 6点 13点	鹿児島県北薩地域振興局農林 水産部農村整備課 助言 H24.2.6 I0377	鹿児島県土地改良事業 団体連合会	H24.2.6 H24.3.15
福岡県	小郡市 一部 筑紫野市 一部	河川計画	基準点測量 基準点測量	2級 3級	4点 11点	福岡県那珂県土整備事務所 助言 H24.2.6 I0378	有限会社国土調査事務 所	H24.2.6 H24.3.15
福岡県	筑前町 一部							
宮崎県	串間市 一部	砂防計画	数値図化 写真地図作成(デジタル オルソ)	2500 2500	1.47km <sup>2</sup> 9km <sup>2</sup>	宮崎県串間土木事務所 助言 H24.2.7 I0379	八千代エンジニアリング 株式会社	H23.9.13 H24.2.29
福岡県	北九州市 一部	その他	基準点測量 基準点測量	1級 3級	4点 15点	福岡県北九州市 助言 H24.2.7 I0380	村井測量設計株式会社	H24.2.7 H24.3.31
福岡県	北九州市 一部	その他	基準点測量	3級	2点	福岡県北九州市 助言 H24.2.7 I0381	株式会社シヨウエー設計 測量事務所	H24.2.1 H24.2.20

福岡県	朝倉市 全域	固定資産	数値撮影(デジタル) 数値図化(同時調整含む) 写真地図作成(デジタル オルソ)	地上画素寸法 12cm 1000 1000	246.73km <sup>2</sup> 246.73km <sup>2</sup> 1126点 246.73km <sup>2</sup>	福岡県朝倉市 助言 H24.2.8 I0382	株式会社バスコ	H24.2.8 H24.3.15
大分県	九重町 一部 玖珠町 一部	砂防計画	数値図化 写真地図作成(デジタル オルソ)	2500 2500	1.3km <sup>2</sup> 1.3km <sup>2</sup>	大分県玖珠土木事務所 助言 H24.2.8 I0383	株式会社バスコ	H24.2.1 H24.3.30
長崎県	佐世保市 一部	砂防計画	数値図化	2500	72.633km <sup>2</sup>	長崎県北振興局 助言 H24.2.8 I0384	大成ジオテック株式会社 日鉄鉱コンサルタント株式会社 アジアエンジニアリング株式会社 株式会社エイト日本技術開発 サンコーコンサルタント株式会社 第一復建株式会社	H24.2.8 H26.2.28
鹿児島県	霧島市 一部	砂防計画	数値図化 写真地図作成(デジタル オルソ)	2500 2500	6.1km <sup>2</sup> 6.1km <sup>2</sup>	鹿児島県始良・伊佐地域振興局 助言 H24.2.9 I0385	日本工営株式会社	H24.2.3 H24.3.16
鹿児島県	霧島市 一部	砂防計画	数値図化 写真地図作成(デジタル オルソ)	2500 2500	5.179km <sup>2</sup> 5.179km <sup>2</sup>	鹿児島県始良・伊佐地域振興局 助言 H24.2.9 I0386	大成ジオテック株式会社	H24.2.3 H24.3.16
福岡県	柳川市 一部	都市計画	修正測量	2500	9km <sup>2</sup>	福岡県柳川市 助言 H24.2.9 I0387	株式会社高崎総合コンサルタント	H23.11.18 H24.3.16
宮崎県	宮崎市 一部	道路計画	数値図化	1000	0.87km <sup>2</sup>	宮崎県宮崎土木事務所 助言 H24.2.10 I0388	玉野総合コンサルタント株式会社	H23.12.19 H24.2.15
長崎県	諫早市 一部	砂防計画	数値図化 写真地図作成(デジタル オルソ)	2500 2500	5km <sup>2</sup> 5km <sup>2</sup>	長崎県県央振興局 助言 H24.2.10 I0389	国土防災技術株式会社	H24.2.8 H25.3.22
長崎県	諫早市 一部	砂防計画	数値図化 写真地図作成(デジタル オルソ)	2500 2500	28km <sup>2</sup> 28km <sup>2</sup>	長崎県県央振興局 助言 H24.2.10 I0390	国際航業株式会社	H24.2.8 H26.3.20
福岡県	岡垣町 一部	砂防計画	数値図化	2500	6.9km <sup>2</sup>	福岡県北九州県土整備事務所 助言 H24.2.10 I0391	株式会社永大開発コンサルタント	H23.8.10 H24.3.30
鹿児島県	志布志市 一部	砂防計画	数値図化 写真地図作成(デジタル オルソ)	2500 2500	2.843km <sup>2</sup> 2.843km <sup>2</sup>	鹿児島県(大隅地域振興局) 助言 H24.2.10 I0392	東亜建設技術株式会社	H23.11.15 H24.3.23
福岡県	香春町 一部	道路計画	路線測量 路線測量 路線測量 路線測量	中心線測量 縦横断測量 用地幅杭設置測量 地形測量	0.5km 0.5km 2.2km 0.132km <sup>2</sup>	九州地方整備局北九州国道事務所 助言 H24.2.10 I0393	パンフィックコンサルタンツ株式会社	H24.2.10 H24.3.15
福岡県	久留米市 一部	道路計画	基準点測量	3級	10点	福岡県久留米市 助言 H24.2.13 I0394	大成ジオテック株式会社	H23.11.8 H24.3.26
福岡県	北九州市 一部 八幡西区 一部	道路管理	基準点測量	3級	1点	福岡県北九州市 助言 H24.2.13 I0395	株式会社島添測量	H24.1.23 H24.3.31
宮崎県	宮崎市 一部	海岸保全	基準点測量	2級	6点	九州地方整備局宮崎河川国道事務所 助言 H24.2.13 I0396	株式会社高崎総合コンサルタント	H24.2.20 H24.3.15
福岡県	飯塚市 一部	道路計画	数値図化	2500	20km <sup>2</sup>	福岡県飯塚県土整備事務所 助言 H24.2.15 I0397	株式会社アジア建設コンサルタント	H24.2.2 H24.3.26
福岡県	嘉麻市 一部	道路計画	数値図化	1000	7.5km <sup>2</sup>	福岡県飯塚県土整備事務所 助言 H24.2.15 I0398	株式会社技術開発コンサルタント	H24.2.1 H24.3.26
福岡県	西区 一部 福岡市 一部	河川管理	基準点測量	3級	3点	福岡県福岡市 助言 H24.2.13 I0399	大光技術コンサルタント株式会社	H24.2.14 H24.2.15
鹿児島県	肝付町 一部	砂防計画	数値図化 写真地図作成(デジタル オルソ)	2500 2500	5.4km <sup>2</sup> 5.4km <sup>2</sup>	鹿児島県(大隅地域振興局) 助言 H24.2.15 I0400	復建調査設計株式会社	H23.8.2 H24.3.16
長崎県	対馬市 一部	砂防計画	航空レーザ測量	その他	320km <sup>2</sup>	長崎県 助言 H24.2.17 I0401	アジア航測株式会社	H24.1.23 H24.3.30
鹿児島県	鹿屋市 一部 肝付町 一部	河川計画	水準測量	3級(定期縦横断)	51.1km	九州地方整備局大隅河川国道事務所 助言 H24.2.17 I0402	九州テクニサーチ株式会社 株式会社南日本技術コンサルタンツ	H24.2.17 H24.3.26
佐賀県	鳥栖市 一部	土地区画整理	基準点測量 基準点測量	3級 4級	3点 34点	佐賀県鳥栖市 助言 H24.2.17 I0403	第一復建株式会社	H24.2.17 H24.3.28
佐賀県	神埼市 一部	砂防計画	数値図化 写真地図作成(デジタル オルソ)	2500 2500	8.5km <sup>2</sup> 8.5km <sup>2</sup>	佐賀県神埼土木事務所 助言 H24.2.20 I0404	株式会社間瀬コンサルタント	H24.2.14 H24.6.30
長崎県	長崎市 一部	道路計画	基準点測量	2級	2点	長崎県長崎振興局 助言 H24.2.21 I0405	株式会社サンコー技研	H24.1.31 H24.3.25
鹿児島県	さつま町 一部	総合計画	数値図化	2500	0.43km <sup>2</sup>	鹿児島県さつま町 助言 H24.2.22 I0406	株式会社バスコ	H24.2.22 H24.3.15
福岡県	飯塚市 一部	道路計画	基準点測量 基準点測量	1級 3級	2点 3点	福岡県飯塚県土整備事務所 助言 H24.2.23 I0407	江藤測量設計株式会社	H24.2.23 H24.3.26
熊本県	菊陽町 一部	道路管理	基準点測量 基準点測量	3級(再設) 3級(座標変換)	1点 7点	九州地方整備局熊本河川国道事務所 助言 H24.2.24 I0408	株式会社長田測量設計	H24.2.20 H24.3.30
鹿児島県	出水市 一部	道路計画	基準点測量	3級	2点	九州地方整備局鹿児島国道事務所 助言 H24.2.24 I0409	株式会社エスケイエンジニアリング	H24.2.23 H24.3.15
福岡県	岡垣町 一部	砂防計画	数値図化 写真地図作成(デジタル オルソ)	2500 2500	6.2km <sup>2</sup> 6.2km <sup>2</sup>	福岡県北九州県土整備事務所 助言 H24.2.24 I0410	株式会社技術開発コンサルタント	H24.2.16 H24.3.30
長崎県	佐世保市 一部	基準点管理	基準点測量	3級(50B44)	1点	長崎県佐世保市 助言 H24.2.27 I0411	アーバンコンサルタント株式会社	H24.3.1 H24.3.29
長崎県	諫早市 一部	道路管理	修正測量	1000	9.77km	長崎県諫早市 助言 H24.2.27 I0412	国際航業株式会社	H24.2.27 H24.2.29

佐賀県	唐津市 一部	道路管理	修正測量	1000	11km	佐賀県唐津市 助言 H24.2.27 I0413	国際航業株式会社	H24.2.27 H24.3.19
長崎県	東彼杵町 一部	基準点管理	基準点測量	1級(再設法による移転)	1点	鉄道建設・運輸施設整備支援機構鉄道建設本部九州新幹線建設局 助言 H24.2.28 I0414	株式会社中庭測量コンサルタント	H24.3.2 H24.2.20
福岡県	中間市 一部	砂防計画	数値図化 写真地図作成(デジタルオルソ)	2500 2500	1.2km <sup>2</sup> 1.2km <sup>2</sup>	福岡県北九州県土整備事務所 助言 H24.2.29 I0415	サンコーコンサルタント株式会社	H24.2.29 H24.3.15
福岡県	嘉麻市 一部	砂防計画	数値図化 写真地図作成(デジタルオルソ)	2500 2500	2.7km <sup>2</sup> 2.7km <sup>2</sup>	福岡県飯塚県土整備事務所 助言 H24.3.2 I0416	株式会社オオバ	H23.7.22 H24.3.26
長崎県	長崎市 一部	港湾計画	基準点測量 基準点測量 基準点測量	2級 3級 4級	2点 1点 5点	長崎県長崎港湾漁港事務所 助言 H24.3.2 I0417	株式会社工藤測量設計	H24.3.1 H24.3.30
熊本県	宇城市 一部	下水道計画	基準点測量 水準測量	4級 3級	16点 4km	熊本県宇城市 助言 H24.3.6 I0418	株式会社三浜測量設計社	H24.3.1 H24.7.15
福岡県	八幡東区 一部	砂防計画	数値図化	2500	0.25km <sup>2</sup>	福岡県北九州県土整備事務所 助言 H24.3.6 I0419	エイコー・コンサルタンツ株式会社	H24.3.6 H24.3.30
鹿児島県	垂水市 一部	道路計画	数値図化	2500	0.45km <sup>2</sup>	鹿児島県 大隅地域振興局 助言 H24.3.6 I0420	国際航業株式会社	H24.3.6 H24.3.16
宮崎県	宮崎市 一部	道路管理	その他	500	1.26km <sup>2</sup>	宮崎県宮崎市 助言 H24.3.7 I0421	株式会社パスコ	H24.3.7 H24.3.23
福岡県	水巻町 一部	砂防計画	数値図化	2500	4.2km <sup>2</sup>	福岡県北九州県土整備事務所 助言 H24.3.7 I0422	ジーアンドエスエンジニアリング株式会社	H24.2.15 H24.3.30
熊本県	菊池市 全域	総合計画	数値撮影(デジタル) 写真地図作成(デジタルオルソ)	地上画素寸法 12.5cm 2500	276.66km <sup>2</sup> 276.66km <sup>2</sup>	熊本県菊池市 助言 H24.3.7 I0423	国際航業株式会社	H24.3.7 H24.3.30
福岡県	みやま市 一部	砂防計画	数値図化 写真地図作成(デジタルオルソ)	2500 2500	1.8km <sup>2</sup> 1.8km <sup>2</sup>	福岡県南筑後県土整備事務所 助言 H24.3.9 I0424	株式会社オオバ	H23.7.30 H24.3.26
福岡県	太宰府市 全域	都市計画	修正測量	2500	29.58km <sup>2</sup>	福岡県太宰府市 助言 H24.3.9 I0425	朝日航洋株式会社	H24.3.9 H24.3.31
宮崎県	門川町 一部 日向市 一部 延岡市 一部	道路計画	数値図化(同時調整含む) 写真地図作成(デジタルオルソ)	地上画素寸法 9.6cm 500	58km <sup>2</sup> 58km <sup>2</sup>	九州地方整備局延岡河川国道事務所 助言 H24.3.12 I0426	国際航業株式会社	H24.3.5 H24.3.30
福岡県	西区 一部	砂防計画	数値図化 写真地図作成(デジタルオルソ)	2500 2500	10.5km <sup>2</sup> 10.5km <sup>2</sup>	福岡県福岡県土整備事務所 助言 H24.3.12 I0427	大成ジオテック株式会社	H23.8.24 H24.3.16
福岡県	北九州市 一部	その他	水準測量		35km	福岡県北九州市 助言 H24.3.12 I0428	村井測量設計株式会社	H24.2.15 H24.3.31
鹿児島県	日置市 一部	その他	基準点測量	2級	2点	鹿児島県日置市 助言 H24.3.13 I0429	株式会社萩原技研	H23.5.17 H24.3.16
熊本県	合志市 全域 菊陽町 全域 御船町 一部 嘉島町 全域 益城町 全域	都市計画	数値撮影(デジタル)	地上画素寸法 20cm	195km <sup>2</sup>	熊本県 助言 H24.3.13 I0430	株式会社パスコ	H24.3.13 H24.3.26
福岡県	飯塚市 一部	土地地区画整理	基準点測量	4級	9点	福岡県飯塚市 助言 H24.3.14 I0431	佐藤測量設計株式会社	H23.8.2 H24.3.31
長崎県	長崎市 一部	その他	基準点測量	4級	222点	法務省長崎地方法務局 助言 H24.3.14 I0432	有限会社長崎測研	H23.12.19 H25.3.31
福岡県	北九州市 一部	その他	基準点測量		1点	福岡県北九州市 助言 H24.3.15 I0433	手嶋測量有限会社	H24.3.14 H24.3.30
福岡県	全域	砂防計画	写真地図作成(デジタルオルソ)	1000	4995km <sup>2</sup>	福岡県 助言 H24.3.15 I0434	国際航業株式会社 写測エンジニアリング株式会社	H24.3.14 H24.3.26
福岡県	筑前町 一部 朝倉市 一部 うきは市 一部 八女市 一部	森林計画	モノクロ撮影(フィルム)	20000	563km <sup>2</sup>	福岡県 助言 H24.3.19 I0435	株式会社中庭測量コンサルタント	H24.4.1 H24.10.31
福岡県	宗像市 一部	砂防計画	数値図化	2500	3.1km <sup>2</sup>	福岡県北九州県土整備事務所 助言 H24.3.19 I0436	西鉄シー・イー・コンサルタンツ株式会社	H24.3.16 H24.3.30
福岡県	遠賀町 一部	道路管理	基準点測量	3級	1点	福岡県北九州県土整備事務所 助言 H24.3.19 I0437	村井測量設計株式会社	H24.3.5 H24.3.28
福岡県	北九州市 一部	その他	基準点測量 水準測量	1級 2級	1点 2.1km	福岡県北九州市 助言 H24.3.19 I0438	村井測量設計株式会社	H24.3.19 H24.3.30
福岡県	前原市 一部	その他	基準点測量	3級	10点	福岡県福岡県土整備事務所 助言 H24.3.19 I0439	東亜建設技術株式会社	H24.3.19 H24.3.28
福岡県	那珂川町 一部 大野城市 一部 春日市 一部 筑紫野市 一部 福岡市 一部	河川管理	既成図数値化 修正測量	2500 2500	22.73km <sup>2</sup> 22.73km <sup>2</sup>	福岡県那珂川県土整備事務所 助言 H24.3.19 I0440	東亜測量株式会社	H24.1.27 H24.3.23
佐賀県	佐賀市 一部 諸富町 一部 川副町 一部 東与賀町 一部 久保田町 一部 大和町 一部 富士町 一部 三瀬村 一部	その他	数値図化 数値図化	500 1000	6.5km <sup>2</sup> 9.8km <sup>2</sup>	兵庫北土地区画整理組合 助言 H24.3.22 I0441	株式会社パスコ	H24.3.21 H24.3.30
福岡県	北九州市 一部	道路計画	基準点測量 水準測量	3級 2級	2点 1.9km	福岡県北九州市 助言 H24.3.23 I0442	株式会社中村測建事務所	H24.3.16 H24.3.30
福岡県	久留米市 一部 田主丸町 一部 北野町 一部 城島町 一部 三瀬町 一部	道路計画	現地測量(数値地形図作成)	500	0.25km	福岡県久留米市 助言 H24.3.26 I0443	大成ジオテック株式会社	H24.3.19 H24.3.26
福岡県	久留米市 一部 田主丸町 一部 北野町 一部 城島町 一部 三瀬町 一部	道路計画	現地測量(数値地形図作成)	500	0.51km	福岡県久留米市 助言 H24.3.26 I0444	大成ジオテック株式会社	H24.3.19 H24.3.26
長崎県	長崎市 一部 香焼町 一部 伊王島町 一部 高島町 一部 野母崎町 一部 三和町 一部 琴海町 一部 外海町 一部	砂防計画	基準点測量 基準点測量	2級 3級	2点 3点	長崎県長崎振興局 助言 H24.3.26 I0445	株式会社工藤測量設計	H24.3.26 H24.8.30

熊本県	泉村 全域 東陽村 全域 鏡町 全域 千丁町 全域 坂本村 全域 八代市 全域	固定資産	数値図化 数値撮影(デ ジタル) 空中三角測 量 写真地図作 成(デジタル オルソ)	1000 10000 1000 1000	8.88km <sup>2</sup> 680.6km <sup>2</sup> 680.6km <sup>2</sup> 680.6km <sup>2</sup>	熊本県八代市 助言 H24.3.27 I0446	国際航業株式会社	H24.3.26 H24.3.27
熊本県	泉村 一部 東陽村 一部 鏡町 一部 千丁町 一部 坂本村 一部 八代市 一部	総合計画	数値図化 数値図化 修正測量 修正測量	1000 2500 1000 2500	2.23km <sup>2</sup> 57.42km <sup>2</sup> 15km <sup>2</sup> 62.74km <sup>2</sup>	熊本県八代市 助言 H24.3.27 I0447	国際航業株式会社	H24.3.26 H24.3.27
宮崎県	宮崎市 一部	その他	基準点測量	4級	125点	法務省宮崎地方務局 助言 H24.3.30 I0448	有限会社佐藤測量	H24.1.4 H25.2.28



沖縄地方

都道府県名	測量地域	測量目的	測量種別	縮尺・等級	事業量	測量計画機関(助言番号)	測量作業機関	実施時期
沖縄県	南城市 一部	土地区画整理	基準点測量	2級	1点	南城市佐敷馬天土地区画整理組合 助言 H23.4.15 J0001	株式会社与那嶺測量設計	H23.4.5 H23.5.31
沖縄県	宜野湾市 一部	土地区画整理	基準点測量	3級	3点	宜野湾市我如古4丁目農住組合 助言 H23.4.22 J0002	玉野総合コンサルタント株式会社	H23.5.10 H23.8.30
沖縄県	南風原町 一部	道路計画	基準点測量 基準点測量 基準点測量	1級 3級 4級	1点 1点 15点	沖縄県南部土木事務所 助言 H23.4.22 J0003	株式会社南土木設計	H23.4.11 H23.11.5
沖縄県	南城市 一部	道路計画	基準点測量 基準点測量 基準点測量	2級 3級 4級	3点 5点 34点	沖縄県土木建築部南部土木事務所 助言 H23.4.26 J0004	株式会社中央建設コンサルタント	H23.4.18 H23.9.26
沖縄県	南城市 一部	道路計画	基準点測量 基準点測量 基準点測量	1級 2級 3級	1点 2点 7点	沖縄県南部土木事務所 助言 H23.5.12 J0005	株式会社大東エンジニアリング	H23.5.9 H23.9.26
沖縄県	国頭村 一部	河川管理	基準点測量 水準測量	3級 2級	7点 2点	沖縄県北部土木事務所 助言 H23.5.17 J0006	永技研株式会社	H23.5.20 H23.7.29
沖縄県	国頭村 全域	総合計画	カラー撮影(フィルム)	10000	194.82km <sup>2</sup>	沖縄県国頭村 助言 H23.6.6 J0007	株式会社グラフィカ	H23.4.21 H24.3.21
沖縄県	久米島町 一部	地籍調査	モノクロ撮影(フィルム) 数値図化	6000 2500	2.5km <sup>2</sup> 2.5km <sup>2</sup>	沖縄県久米島町 助言 H23.6.28 J0008	株式会社パスコ	H23.5.10 H23.8.25
沖縄県	名護市 一部	海岸保全	基準点測量 基準点測量 基準点測量	1級 3級 4級	1点 2点 12点	沖縄県北部土木事務所 助言 H23.7.4 J0009	株式会社南土木設計	H23.4.11 H23.10.6
沖縄県	金武町 一部	河川計画	基準点測量 基準点測量	2級 3級	1点 1点	沖縄県北部土木事務所 助言 H23.7.12 J0010	株式会社沖技	H23.7.19 H23.10.14
沖縄県	宮古島市 一部	土地改良	基準点測量 基準点測量 基準点測量	2級 3級 4級	2点 15点 97点	沖縄県宮古島市 助言 H23.7.14 J0011	沖縄県土地改良事業団体連合会	H23.7.13 H23.12.20
沖縄県	宮古島市 一部	土地改良	基準点測量 基準点測量 基準点測量	2級 3級 4級	2点 4点 34点	沖縄県宮古島市 助言 H23.7.14 J0012	沖縄県土地改良事業団体連合会	H23.7.13 H23.12.20
沖縄県	宮古島市 一部	土地改良	基準点測量 基準点測量 基準点測量	1級 3級 4級	2点 13点 122点	沖縄県 助言 H23.7.14 J0013	沖縄県土地改良事業団体連合会	H23.7.13 H23.12.20
沖縄県	石垣市 一部	道路計画	基準点測量 基準点測量 基準点測量	2級 3級 4級	9点 18点 122点	沖縄県土木建築部八重山土木事務所 助言 H23.7.25 J0014	有限会社大祐土木設計	H23.7.1 H24.3.23
沖縄県	石垣市 一部	道路計画	基準点測量 基準点測量	2級 3級	6点 9点	沖縄県土木建築部八重山土木事務所 助言 H23.8.1 J0015	有限会社ヤオキ測量設計	H23.7.29 H23.9.22
沖縄県	恩納村 一部	その他	基準点測量 基準点測量	3級 3級	2点 0.5km	沖縄総合事務局開発建設部北部国道事務所 助言 H23.8.2 J0016	大日本コンサルタント株式会社	H23.7.20 H23.11.30
沖縄県	沖縄市 一部 うるま市 一部	道路管理	基準点測量	3級	21点	沖縄総合事務局開発建設部北部国道事務所 助言 H23.8.2 J0017	株式会社中央建設コンサルタント	H23.5.25 H23.10.31
沖縄県	宜野座村 全域 金武町 一部	総合計画	数値図化 数値図化	2500 5000	329.78km <sup>2</sup> 669.15km <sup>2</sup>	沖縄県 助言 H23.8.4 J0018	株式会社グラフィカ 株式会社パスコ アジア航測株式会社 沖縄コンピュータ販売株式会社 株式会社アース・グラフィックス	H23.8.1 H24.3.31
沖縄県	那覇市 全域 恩納村 一部							
沖縄県	宜野湾市 全域 浦添市 全域							
沖縄県	豊見城市 一部 南城市 全域							
沖縄県	北谷町 全域 糸満市 一部							
沖縄県	八重瀬町 一部 南風原町 全域							
沖縄県	西原町 一部 与那原町 一部							
沖縄県	中城村 一部 北中城村 一部							
沖縄県	久米島町 一部 石垣市 一部							
沖縄県	与那国町 一部 竹富町 一部							
沖縄県	竹富町 一部 石垣市 一部	総合計画	既成図数値化	25000	102.78km <sup>2</sup>	沖縄県 助言 H23.8.4 J0019	株式会社グラフィカ 株式会社パスコ アジア航測株式会社 沖縄コンピュータ販売株式会社 株式会社アース・グラフィックス	H23.8.10 H24.3.31
沖縄県	北大東村 一部 南城市 一部							
沖縄県	名護市 一部	その他	基準点測量	3級	2点	沖縄総合事務局開発建設部北部国道事務所 助言 H23.8.17 J0020	大日本コンサルタント株式会社	H23.8.15 H24.1.31
沖縄県	八重瀬町 一部	土地区画整理	基準点測量	3級	6点	沖縄県八重瀬町 助言 H23.8.29 J0021	昭和株式会社	H23.8.25 H23.10.31
沖縄県	八重瀬町 全域	地籍調査	カラー撮影(フィルム)	8000	26.9km <sup>2</sup>	沖縄県八重瀬町 助言 H23.9.8 J0022	株式会社グラフィカ	H23.9.10 H24.3.23
沖縄県	金武町 一部 恩納村 一部	その他	基準点測量 基準点測量	3級 4級	4点 2点	沖縄県北部土木事務所 助言 H23.9.6 J0023	株式会社朝日建設コンサルタント	H23.7.30 H23.11.26
沖縄県	浦添市 一部	土地区画整理	基準点測量 基準点測量	2級 3級	7点 15点	沖縄県浦添市 助言 H23.9.15 J0024	株式会社アジア測量設計	H23.9.3 H23.10.31
沖縄県	読谷村 一部	道路計画	基準点測量	3級	4点	沖縄県読谷村 助言 H23.10.5 J0025	玉野総合コンサルタント株式会社	H23.9.28 H24.3.9
沖縄県	那覇市 一部	その他	基準点測量	2級	1点	沖縄県那覇市 助言 H23.10.6 J0026	アート技研株式会社	H23.10.5 H23.11.30
沖縄県	石垣市 一部	土地区画整理	基準点測量	4級	86点	沖縄県石垣市 助言 H23.10.18 J0027	昭和株式会社 株式会社環境プラン	H23.10.18 H24.1.31
沖縄県	宮古島市 一部	土地改良	基準点測量 基準点測量 基準点測量	1級 3級 4級	2点 16点 64点	沖縄県宮古島市 助言 H23.10.25 J0028	沖縄県土地改良事業団体連合会	H23.11.1 H24.3.20
沖縄県	那覇市 一部 豊見城市 一部	下水道計画	基準点測量 基準点測量 水準測量	3級 4級 4級	4点 15点 3km	沖縄県那覇市 助言 H23.10.25 J0029	株式会社沖縄プランニング	H23.10.1 H24.1.31

沖縄県	宮古島市 一部	その他	基準点測量 基準点測量 水準測量	3級 4級 4級	8点 66点 4.52km	沖縄県宮古農林水産振興セン ター 助言 H23.10.31 J0030	沖縄県土地改良事業団 体連合会	H23.7.19 H24.3.14
沖縄県	那覇市 一部	土地区画 整理	基準点測量	4級	11点	沖縄県那覇市 助言 H23.10.31 J0031	有限会社測ネット	H23.10.28 H24.1.4
沖縄県	本部町 一部	総合計画	カラー撮影 (フィルム) 写真図	10000 1000	54.18km <sup>2</sup> 54.18km <sup>2</sup>	沖縄県本部町 助言 H23.11.2 J0032	株式会社グラフィカ	H23.10.11 H24.3.31
沖縄県	宮古島市 一部	土地改良	基準点測量 基準点測量 基準点測量	1級 3級 4級	2点 10点 48点	沖縄県宮古島市 助言 H23.11.7 J0033	沖縄県土地改良事業団 体連合会 有限会社大洋開発コン サルタント	H23.11.14 H24.2.24
沖縄県	豊見城市 一部	道路計画	基準点測量 基準点測量 基準点測量	3級 4級 4級	1点 14点 34点	沖縄総合事務局開発建設部南 部国道事務所 助言 H23.12.5 J0034	株式会社芝岩エンジニア リング	H23.12.1 H24.1.31
沖縄県	石垣市 一部	土地区画 整理	基準点測量	4級	66点	沖縄県石垣市 助言 H23.12.5 J0035	株式会社与那嶺測量設 計 有限会社大洋開発コン サルタント	H23.12.5 H24.3.26
沖縄県	読谷村 一部 沖縄市 一部	道路計画	基準点測量	3級	6点	沖縄県中部土木事務所 助言 H23.12.19 J0036	株式会社大東エンジニア リング	H23.11.1 H24.2.29
沖縄県	久米島町 一部	総合計画	カラー撮影 (フィルム) 数値図化 写真地図作 成(デジタル オルソ)	2500 2500 2500	0.54km <sup>2</sup> 0.36km <sup>2</sup> 0.54km <sup>2</sup>	防衛省沖縄防衛局 助言 H23.12.27 J0037	アジア航測株式会社	H23.11.25 H24.2.29
沖縄県	那覇市 一部	河川計画	数値図化	1000	0.56km <sup>2</sup>	沖縄県南部土木事務所 助言 H23.12.28 J0038	株式会社与那嶺測量設 計	H23.12.12 H24.4.27
沖縄県	嘉手納町 一部 読谷村 一部	道路管理	基準点測量	3級	14点	沖縄総合事務局開発建設部南 部国道事務所 助言 H23.12.28 J0039	株式会社沖技	H23.12.28 H24.3.15
沖縄県	浦添市 一部							
沖縄県	西原町 一部	土地区画 整理	その他 その他 その他	2級 3級 4級	8点 20点 336点	沖縄県西原町 助言 H23.12.28 J0040	株式会社海邦技研	H24.1.9 H24.3.26
沖縄県	北大東村 一部	土地改良	基準点測量 基準点測量	3級 4級	7点 33点	沖縄県北大東村 助言 H23.12.28 J0041	沖縄県土地改良事業団 体連合会	H23.12.28 H24.2.29
沖縄県	南城市 一部	道路計画	基準点測量 基準点測量	2級 3級	2点 3点	沖縄県南部土木事務所 助言 H24.1.16 J0042	株式会社大東エンジニア リング	H24.1.10 H24.3.26
沖縄県	沖縄市 一部	その他	基準点測量	1級	1点	沖縄総合事務局開発建設部那 覇港湾・空港整備事務所 助言 H24.1.26 J0043	株式会社南土木設計	H23.12.21 H24.3.23
沖縄県	金武町 一部	ダム計画	航空レーザ測 量	その他	5.24km <sup>2</sup>	沖縄総合事務局開発建設部北 部ダム事務所 助言 H24.2.2 J0044	アジア航測株式会社	H23.12.28 H24.3.30
沖縄県	南城市 一部	道路管理	基準点測量	4級	4点	沖縄総合事務局開発建設部南 部国道事務所 助言 H24.2.2 J0045	株式会社沖土質コンサル タント	H24.2.2 H24.3.15
沖縄県	久米島町 全域	総合計画	カラー撮影 (フィルム) 写真地図作 成(デジタル オルソ)	10000 1000	59.11km <sup>2</sup> 59.11km <sup>2</sup>	沖縄県久米島町 助言 H24.2.2 J0046	株式会社グラフィカ	H24.1.4 H24.3.16
沖縄県	うるま市 一部	土地区画 整理	基準点測量 数値図化	4級 500	32点 0.014km <sup>2</sup>	うるま市川敷原第二土地区画 整理組合 助言 H24.2.22 J0047	福岡都市技術株式会社	H23.11.17 H24.12.15
沖縄県	那覇市 一部	土地区画 整理	基準点測量 数値図化	4級 500	6点 0.012km <sup>2</sup>	沖縄県那覇市 助言 H24.2.16 J0048	株式会社グラフィカ	H23.10.31 H24.1.4
沖縄県	伊江村 一部 金武町 一部	その他	基準点測量 基準点測量	3級 4級	15点 19点	防衛省沖縄防衛局 助言 H24.3.7 J0049	日本ジタン株式会社 株式会社大洋土木コン サルタント	H24.2.24 H24.3.31
沖縄県	浦添市 一部 那覇市 一部	道路計画	基準点測量	4級	9点	沖縄県浦添市 助言 H24.3.1 J0050	株式会社大東エンジニア リング	H24.3.10 H24.3.31
沖縄県	那覇市 一部	土地区画 整理	基準点測量	4級	0.067km <sup>2</sup> 23点	沖縄県那覇市 助言 H24.3.28 J0051	有限会社大地測量設計	H24.2.10 H24.3.30
沖縄県	那覇市 一部	土地区画 整理	基準点測量	4級	0.019km <sup>2</sup> 27点	沖縄県那覇市 助言 H24.3.30 J0052	株式会社与那嶺測量設 計	H24.1.31 H24.3.30

全国

都道府県名	測量地域	測量目的	測量種別	縮尺・等級	事業量	測量計画機関(助言番号)	測量作業機関	実施時期
北海道 秋田県 岩手県 高知県 宮崎県 鹿児島県	深川市、沼田町、幌加内町 他 上小阿仁村、北秋田市、鹿角市 他 花巻市、遠野市 他 室戸市、北川村 他 えびの市、小林市 他 南大隅町、錦江町、肝付町 他	森林計画	モノクロ撮影 (フィルム)	16000	8526km <sup>2</sup>	林野庁 助言 H23.5.11 K0001	株式会社日航コンサルタント 株式会社シン技術コンサル 東北測量株式会社 株式会社協同測量社 株式会社かんこう 株式会社ウエスコ 写測エンジニアリング株式会社	H23.4.27 H24.2.15
北海道 岩手県 秋田県 山形県 新潟県 長野県 静岡県	積丹町、神恵内村、泊村 他 北上市、金ヶ崎町、奥州市 他 大館市、鹿角市 他 酒田市、真室川町、鮭川村 他 湯沢町、南魚沼市、津南町 他 飯田市、大鹿村 他 静岡市 他	森林計画	カラー撮影 (フィルム)	16000	7738km <sup>2</sup>	林野庁 助言 H23.6.14 K0003	株式会社フジヤマ 株式会社バスコ 国土地図株式会社 国際航業株式会社 東日本総合計画株式会社 中日本航空株式会社 株式会社ナカノアイシテム 三和航測株式会社	H23.6.7 H24.2.15
北海道	全域	道路計画	修正測量	25000	83456.8km <sup>2</sup>	(財)日本デジタル道路地図協会 助言 H23.7.5 K0005	財団法人日本デジタル道路地図協会	H23.6.24 H24.3.31
福島県 福島県 福島県 福島県 茨城県	いわき市 一部 小野町 一部 平田村 一部 古殿町 一部 塙町 一部 鮫川村 一部 矢祭町 一部 田村市 一部 北茨城市 一部	森林計画	カラー撮影 (フィルム)	25000	1065km <sup>2</sup>	林野庁 助言 H23.9.7 K0006	朝日航洋株式会社	H23.8.29 H24.2.15
茨城県	水戸市 一部	森林計画	数値撮影(デジタル)	8000	200km <sup>2</sup>	林野庁 助言 H23.10.14 K0007	東日本総合計画株式会社	H23.10.10 H25.11.21
北海道 岩手県 秋田県 山形県 福島県 群馬県 新潟県 石川県 山梨県 長野県 岐阜県 静岡県 滋賀県 京都府 奈良県 鳥取県 岡山県 広島県 宮崎県	富良野市、足寄町 他 奥州市、東成瀬村、一関市 秋田市、上小阿仁村、仙北市 他 金山町 他 いわき市、鮫川村、西会津町 他 下仁田町、安中市、富岡市 佐渡市、阿賀町 珠洲市、輪島市、能登町 南部町、身延町、富士河口湖町 他 栄村、野沢温泉村、白馬村 他 高山市、下呂市、関ヶ原町 浜松市天竜区、川根本町、富士宮市 米原市、長浜市、大津市 京都市、向日市、長岡京市 黒滝村、川上村 他 大山町、智頭町 他 津山市、鏡野町、西粟倉村 他 廿日市市 他 日南市、三股町、宮崎市 他	森林計画	数値撮影(デジタル) 写真地図作成(デジタル オルソ)	地上画素寸法30 cm 地上画素寸法50 cm	9147km <sup>2</sup> 9147km <sup>2</sup>	林野庁 助言 H23.12.12 K0012	国際航業株式会社 株式会社バスコ アジア航測株式会社 朝日航洋株式会社	H23.5.1 H24.3.31
新潟県 群馬県 長野県	阿賀町 一部 安中市 一部 栄村 一部	森林計画	航空レーザ測量	グリッドデータ1m	54.5km <sup>2</sup>	林野庁 助言 H23.12.12 K0013	株式会社バスコ 朝日航洋株式会社 アジア航測株式会社	H23.5.1 H24.3.31
静岡県 山梨県	富士宮市 一部 南部町 一部	その他	航空レーザ測量	5mグリッドデータ	20km <sup>2</sup>	国立大学法人静岡大学 助言 H23.12.21 K0014	アジア航測株式会社	H23.10.15 H24.2.29

# 公共測量審査終了成果の集録

対象期間 23.4.1 ~ 24.3.31

北海道地方

都道府県名	測量地域	測量目的	測量種別	縮尺・等級	事業量	測量計画機関(助言番号)	測量作業機関	実施時期
北海道	江別市 一部	土地改良	基準点測量	3級	6点	北海道石狩振興局 助言 A0364	株式会社ルーラルエンジニア	H21.7.29 H21.9.30
北海道	雄武町 一部	土地改良	基準点測量 基準点測量 基準点測量 路線測量	1級 2級 3級	3点 2点 34点 6.2km	北海道オホーツク総合振興局 助言 A0634	株式会社中神土木設計事務所	H21.7.29 H22.3.10
北海道	雄武町 一部	土地改良	基準点測量 基準点測量 基準点測量 路線測量	1級 2級 3級	6点 3点 28点 4.8km	北海道オホーツク総合振興局 助言 A0633	株式会社田西設計コンサル	H21.8.7 H22.3.10
北海道	平取町 全域 日高町 一部	河川計画	数値撮影(デジタル) 航空レーザ測量	12500 1000	780km <sup>2</sup> 780km <sup>2</sup>	北海道開発局室蘭開発建設部 助言 A0457	国際航業株式会社	H21.9.1 H22.3.5
北海道	美幌町 一部	道路計画	基準点測量 水準測量	1級 2級	1点 1.7km	北海道オホーツク総合振興局 助言 A0509	株式会社大道測量設計	H21.9.9 H21.12.25
北海道	札幌市 一部 小樽市 一部	河川管理	航空レーザ測量	1000	1200km <sup>2</sup>	北海道開発局札幌開発建設部 助言 A0650	アジア航測株式会社	H21.10.8 H22.3.24
北海道	千歳市 一部 恵庭市 一部							
北海道	北広島市 一部 喜茂別町 一部							
北海道	帯広市 一部 幕別町 一部	河川管理	航空レーザ測量	5000	1187km <sup>2</sup>	北海道開発局帯広開発建設部 助言 A0827	株式会社シン技術コンサル	H21.11.20 H22.3.25
北海道	芽室町 一部 音更町 一部							
北海道	池田町 一部 小清水町 一部							
北海道	新得町 一部 鹿追町 一部							
北海道	士幌町 一部 上士幌町 一部							
北海道	本別町 一部 足寄町 一部							
北海道	浦幌町 一部 豊頃町 一部							
北海道	大樹町 一部 豊頃町 一部	砂防計画	航空レーザ測量	2500	220km <sup>2</sup>	北海道開発局建設部 助言 A0825	中日本航空株式会社	H21.12.23 H22.3.30
北海道	浦幌町 一部 白糠町 一部							
北海道	釧路市 一部 釧路町 一部							
北海道	厚岸町 一部							
北海道	むかわ町 一部 占冠村 一部	河川計画	航空レーザ測量	2500	85km <sup>2</sup>	北海道開発局室蘭開発建設部 助言 A0826	国際航業株式会社	H22.2.24 H22.3.29
北海道	石狩市 一部	その他	基準点測量	1級	1点	北海道開発局札幌開発建設部 助言 A0004	株式会社構研エンジニアリング	H22.4.9 H23.3.31
北海道	札幌市 一部	砂防計画	基準点測量	3級	2点	北海道空知総合振興局 助言 A0080	国土防災技術北海道株式会社	H22.5.14 H23.1.20
北海道	由仁町 一部	土地改良	基準点測量	3級	24点	北海道空知総合振興局 助言 A0026	株式会社空知コンサルタント	H22.5.21 H23.2.14
北海道	士別市 一部	総合計画	モノクロ撮影(フィルム)	地上画素寸法 20cm	60.2km <sup>2</sup>	北海道士別市 助言 A0031	株式会社GIS北海道	H22.5.24 H23.3.11
北海道	赤井川村 一部	道路用地	基準点測量	3級	1点	北海道赤井川村 助言 A0035	オオハシコンサルタント株式会社	H22.5.26 H22.8.10
北海道	紋別市 一部	道路用地	基準点測量 基準点測量	1級 3級	2点 1点	北海道オホーツク総合振興局 助言 A0053	株式会社ムラコシ	H22.5.26 H22.9.30
北海道	釧路市 一部	河川計画	基準点測量 基準点測量	1級 3級	1点 4点	北海道釧路総合振興局 助言 A0260	株式会社開発工営社	H22.5.26 H22.9.30
北海道	由仁町 一部	土地改良	基準点測量	3級	84点	北海道空知総合振興局 助言 A0034	株式会社極東コンサルタント	H22.5.27 H23.2.14
北海道	稚内市 一部	総合計画	数値撮影(デジタル)	地上画素寸法 20cm	142.5km <sup>2</sup>	北海道稚内市 助言 A0027	株式会社GIS北海道	H22.5.28 H23.3.31
北海道	利尻富士町 一部	砂防計画	基準点測量 基準点測量 数値撮影(デジタル) 水準測量 数値図化	2級 3級 地上画素寸法 18cm 簡級 1000	3点 3点 14km <sup>2</sup> 0.4km 0.3km <sup>2</sup>	北海道宗谷総合振興局 助言 A0041	株式会社シン技術コンサル	H22.5.29 H23.3.22
北海道	和寒町 一部	道路用地	復旧測量(水準)	2級	4点	北海道上川総合振興局 助言 A0046	新栄コンサルタント株式会社	H22.6.3 H22.9.22
北海道	石狩市 一部	その他	既成図数値化	2500 2500	1.2km <sup>2</sup> 1.2km <sup>2</sup>	北海道空知総合振興局 助言 A0045	共和コンサルタント株式会社	H22.6.7 H22.12.20
北海道	北見市 一部	河川管理	基準点測量 基準点測量	1級 3級	2点 3点	北海道オホーツク総合振興局 助言 A0088	株式会社山腰測量設計事務所	H22.6.9 H22.9.30
北海道	占冠村 一部	道路用地	座標変換 座標変換 復旧測量(基準点) 復旧測量(基準点) 復旧測量(水準) 復旧測量(水準)	2級 3級 2級 3級 2級 3級	3点 1点 3点 1点 3点 1点	北海道上川総合振興局 助言 A0066	タッケン測量株式会社	H22.6.12 H22.10.20
北海道	新篠津村 一部	土地改良	基準点測量	3級	6点	北海道石狩振興局 助言 A0068	株式会社北海道農業建設コンサルタント	H22.6.12 H22.8.30
北海道	札幌市 一部	その他	基準点測量	3級	4点	北海道札幌市 助言 A0067	和光技研株式会社	H22.6.15 H23.3.18
北海道	旭川市 一部	道路用地	座標変換 復旧測量(水準) 復旧測量(水準)	2級 3級 3級	3点 3点 4点	北海道上川総合振興局 助言 A0070	株式会社イズム・グリーン	H22.6.15 H22.12.15
北海道	網走市 一部	道路用地	基準点測量	3級	10点	北海道オホーツク総合振興局 助言 A0073	株式会社開発調査研究所	H22.6.15 H22.11.30
北海道	愛別町 一部	道路計画	基準点測量 基準点測量	1級 3級	1点 1点	北海道上川総合振興局 助言 A0076	北海道土木設計株式会社	H22.6.16 H22.7.31
北海道	根室市 一部	道路用地	基準点測量 基準点測量	2級 3級	1点 3点	北海道釧路総合振興局 助言 A0188	株式会社アイネス	H22.6.16 H22.11.10

北海道	蘭越町 一部	土地改良	基準点測量	3級	29点	北海道後志総合振興局 助言 A0086	株式会社香島コンサルタン	H22.6.22 H23.3.10
北海道	北見市 一部	河川計画	基準点測量	1級	1点	北海道オホーツク総合振興局 助言 A0184	大起コンサルタント株式 会社	H22.6.23 H22.11.30
北海道	清里町 一部	道路計画	基準点測量 基準点測量	1級 3級	2点 3点	北海道オホーツク総合振興局 助言 A0099	サン技術コンサルタント 株式会社	H22.6.29 H23.1.31
北海道	愛別町 一部	道路用地	基準点測量 基準点測量	1級 3級	2点 2点	北海道上川総合振興局 助言 A0101	三共測量コンサルタント 株式会社	H22.6.29 H22.11.10
北海道	厚真町 一部	土地改良	基準点測量 基準点測量	3級 4級	66点 179点	北海道胆振総合振興局 助言 A0105	株式会社伊藤測量事務 所	H22.6.30 H23.3.18
北海道	別海町 一部 中標津町 一部	農道計画	基準点測量	3級	16点	北海道根室振興局 助言 A0160	小林技術コンサルタント 株式会社	H22.7.1 H23.3.18
北海道	小平町 一部	道路計画	基準点測量 基準点測量	1級 3級	1点 2点	北海道留萌振興局 助言 A0123	デザイン設計株式会社	H22.7.3 H22.7.30
北海道	利尻町 一部	道路計画	基準点測量	2級	1点	北海道宗谷総合振興局 助言 A0136	株式会社アイネス	H22.7.5 H23.3.22
北海道	滝川市 一部	土地改良	基準点測量 路線測量	3級	5点 4.9km	北海道空知総合振興局 助言 A0125	株式会社ルーラルエンジ ニア	H22.7.6 H23.3.10
北海道	滝川市 一部	土地改良	基準点測量 路線測量	3級	1点 0.8km	北海道空知総合振興局 助言 A0126	デザイン設計株式会社	H22.7.6 H23.1.20
北海道	寿都町 一部	河川計画	基準点測量	3級	3点	北海道後志総合振興局 助言 A0127	株式会社開発調査研究 所	H22.7.6 H23.3.22
北海道	更別村 一部	道路計画	基準点測量 基準点測量	3級 4級	4点 13点	北海道十勝総合振興局 助言 A0133	株式会社シー・イー・ サービス	H22.7.6 H22.8.31
北海道	中富良野町 一部	砂防計画	基準点測量 基準点測量 モノクロ撮影 (フィルム) 写測図化 空中三角測 量 水準測量	2級 3級 3級 8000 1000 簡級	2点 3点 3点 4.1km <sup>2</sup> 0.6km <sup>2</sup> 3点 1.5km	北海道上川総合振興局 助言 A0121	株式会社日興ジオテック	H22.7.9 H22.7.9
北海道	紋別市 一部	河川用地	基準点測量	3級	4点	北海道オホーツク総合振興局 助言 A0138	北海設計株式会社	H22.7.9 H22.12.20
北海道	中富良野町 一部	道路計画	基準点測量 基準点測量	2級 3級	1点 4点	北海道上川総合振興局 助言 A0144	株式会社ドーコン	H22.7.10 H23.3.22
北海道	共和町 一部	道路計画	基準点測量 基準点測量	1級 3級	1点 5点	北海道共和町 助言 A0146	パブリックコンサルタント 株式会社	H22.7.10 H22.11.30
北海道	上川町 一部	道路計画	基準点測量 基準点測量	2級 3級	1点 3点	北海道上川町 助言 A0161	有限会社美成測地サー ビス	H22.7.10 H22.8.5
北海道	北見市 一部	道路計画	基準点測量 基準点測量	1級 3級	1点 2点	北海道オホーツク総合振興局 助言 A0120	北海道土木設計株式 会社	H22.7.12 H23.3.22
北海道	別海町 一部	道路用地	基準点測量 基準点測量	1級 3級	1点 3点	北海道釧路総合振興局 助言 A0140	株式会社東亜エンジニ アリング	H22.7.12 H22.8.31
北海道	根室市 一部	道路計画	基準点測量 基準点測量 路線測量	2級 4級	8点 190点 11.5km	北海道開発局釧路開発建設部 助言 A0141	株式会社アラソフトウ エア	H22.7.12 H22.7.12
北海道	小平町 一部	道路計画	基準点測量 基準点測量	1級 3級	2点 5点	北海道留萌振興局 助言 A0147	株式会社開発調査研究 所	H22.7.13 H22.7.30
北海道	厚沢部町 一部	河川計画	基準点測量 基準点測量	2級 3級	5点 8点	北海道渡島総合振興局 助言 A0178	パブリックコンサルタント 株式会社	H22.7.23 H22.11.30
北海道	江別市 一部	ほ場整備	基準点測量	3級	3点	北海道石狩振興局 助言 A0232	東日本設計株式会社	H22.7.23 H23.2.10
北海道	札幌市 一部	砂防計画	基準点測量	3級	2点	北海道空知総合振興局 助言 A0142	国土防災技術北海道株 式会社	H22.7.26 H23.1.31
北海道	津別町 一部	道路計画	基準点測量 基準点測量	1級 3級	1点 9点	北海道オホーツク総合振興局 助言 A0158	株式会社巴設計	H22.7.26 H22.10.30
北海道	京極町 一部	土地改良	基準点測量	3級	7点	北海道後志総合振興局 助言 A0170	株式会社アース設計事 務所	H22.7.28 H23.3.10
北海道	遠軽町 一部	河川用地	基準点測量 基準点測量	1級 3級	2点 3点	北海道オホーツク総合振興局 助言 A0211	益村測量設計株式会 社	H22.7.28 H22.12.20
北海道	別海町 一部	道路計画	基準点測量	3級	3点	北海道釧路総合振興局 助言 A0227	小林技術コンサルタント 株式会社	H22.7.28 H23.1.20
北海道	帯広市 一部	砂防計画	基準点測量 基準点測量	1級 3級	2点 4点	北海道十勝総合振興局 助言 A0192	株式会社開発調査研究 所	H22.7.29 H23.2.10
北海道	南富良野町 一部	砂防計画	基準点測量 基準点測量 基準点測量	1級 2級 3級	1点 2点 3点	北海道上川総合振興局 助言 A0193	株式会社協和コンサル タント	H22.7.29 H22.11.30
北海道	別海町 一部 標津町 一部	道路計画	基準点測量 基準点測量	1級 3級	4点 10点	北海道釧路総合振興局 助言 A0195	和光技研株式会社	H22.7.29 H22.11.22
北海道	幌延町 一部	道路計画	基準点測量	3級	2点	北海道開発局留萌開発建設部 助言 A0234	小杉測量設計株式会 社	H22.7.29 H23.1.20
北海道	厚岸町 一部	道路計画	基準点測量	3級	4点	北海道厚岸町 助言 A0210	デザイン設計株式会社	H22.8.5 H22.10.2
北海道	滝川市 一部	ほ場整備	基準点測量 路線測量	3級	12点 2.2km	北海道空知総合振興局 助言 A0215	株式会社ルーラルエンジ ニア	H22.8.6 H23.3.10
北海道	幌延町 一部	河川計画	基準点測量 基準点測量	1級 3級	1点 1点	北海道宗谷総合振興局 助言 A0335	株式会社北海道水工コ ンサルタンツ	H22.8.6 H22.12.10
北海道	滝川市 一部	ほ場整備	基準点測量 路線測量	3級	11点 1.8km	北海道空知総合振興局 助言 A0220	株式会社帝国設計事務 所	H22.8.7 H23.3.10
北海道	共和町 一部	土地改良	基準点測量 基準点測量	1級 3級	3点 16点	北海道後志総合振興局 助言 A0217	株式会社東亜エンジニ アリング	H22.8.10 H23.3.10
北海道	北斗市 一部	土地改良	基準点測量	3級	35点	北海道渡島総合振興局 助言 A0222	北海航測株式会社	H22.8.10 H23.3.10
北海道	泊村 一部	その他	基準点測量 基準点測量	1級 3級	1点 3点	北海道後志総合振興局 助言 A0301	北海道総合企画コンサル タント株式会社	H22.8.11 H22.12.20
北海道	釧路市 一部	道路用地	基準点測量	3級	8点	北海道釧路総合振興局 助言 A0245	東邦コンサルタント株式 会社	H22.8.13 H23.3.22
北海道	当別町 一部	土地改良	数値図化	1000	0.2km <sup>2</sup>	北海道石狩振興局 助言 A0277	北海航測株式会社	H22.8.13 H23.2.10
北海道	砂川市 一部 滝川市 一部	河川計画	数値撮影(デ ジタル)	地上画素寸法 25cm	128.3km <sup>2</sup>	北海道開発局札幌開発建設部 助言 A0223	株式会社シン技術コンサル	H22.8.16 H23.2.10
北海道	美唄市 一部 奈井江町 一部							
北海道	妹背牛町 一部 雨竜町 一部							
北海道	新十津川町 一部 浦臼町 一部							
北海道	月形町 一部							
北海道	清里町 一部	道路計画	基準点測量 路線測量	3級	4点 0.9km	北海道オホーツク総合振興局 助言 A0225	益村測量設計株式会 社	H22.8.17 H23.3.22



北海道	旭川市 一部	河川用地	座標変換 復旧測量(水 準)	2級 2級	4点 4点	北海道上川総合振興局 助言 A0252	新和測量株式会社	H22.8.19 H22.12.8
北海道	沼田町 一部	土地改良	基準点測量	3級	23点	北海道空知総合振興局 助言 A0256	デザイン設計株式会社	H22.8.20 H23.2.18
北海道	沼田町 一部	土地改良	基準点測量 基準点測量 平板	1級 3級 1000	5点 15点 0.4km <sup>2</sup>	北海道空知総合振興局 助言 A0257	技研測量設計株式会社	H22.8.20 H23.2.28
北海道	札幌市 一部	都市計画	修正測量	2500	238.6km <sup>2</sup>	北海道札幌市 助言 A0238	株式会社シン技術コンサル	H22.8.23 H23.3.25
北海道	遠別町 一部	道路計画	基準点測量	3級	5点	北海道留萌振興局 助言 A0270	北海道土木設計株式会 社	H22.8.24 H22.10.30
北海道	稚内市 一部	農道計画	基準点測量 基準点測量	2級 3級	2点 1点	北海道宗谷総合振興局 助言 A0440	株式会社シバンス	H22.8.24 H23.1.31
北海道	音更町 一部	道路計画	基準点測量 基準点測量	2級 3級	1点 5点	北海道十勝総合振興局 助言 A0271	株式会社開発調査研究 所	H22.8.25 H23.1.31
北海道	遠軽町 一部	道路計画	基準点測量 基準点測量	1級 3級	1点 1点	北海道オホーツク総合振興局 助言 A0313	北海道キング設計株式 会社	H22.8.25 H23.1.31
北海道	士別市 一部	砂防計画	基準点測量 基準点測量	1級 3級	2点 5点	北海道上川総合振興局 助言 A0275	株式会社北海道水工コ ンサルタンツ	H22.8.26 H23.2.21
北海道	札幌市 一部	砂防計画	数値図化	2500	68.6km <sup>2</sup>	北海道開発局札幌開発建設部 助言 A0259	日測技研株式会社	H22.8.27 H23.3.18
北海道	芦別市 一部	道路計画	基準点測量 基準点測量	1級 3級	3点 3点	北海道空知総合振興局 助言 A0353	株式会社シン技術コンサル	H22.8.27 H23.3.22
北海道	別海町 全域	土地改良	数値撮影(デ ジタル) 写真図	地上画素寸法 30cm 2500	1730km <sup>2</sup> 1388km <sup>2</sup>	別海町集落 助言 A0261	北海航測株式会社	H22.8.30 H23.3.31
北海道	赤平市 一部	道路計画	基準点測量	3級	3点	北海道空知総合振興局 助言 A0263	北海道土木設計株式会 社	H22.8.30 H23.3.22
北海道	日高町 一部	その他	基準点測量 基準点測量	2級 3級	3点 4点	北海道日高振興局 助言 A0329	有限会社京谷測量	H22.8.31 H22.12.17
北海道	南富良野町 一部	道路計画	基準点測量	3級	1点	北海道上川総合振興局 助言 A0413	株式会社国策測量設計	H22.9.3 H23.1.31
北海道	札幌市 一部	地盤変動 調査	水準測量	1級	100.8km	北海道札幌市 助言 A0292	大東測地株式会社	H22.9.4 H23.3.20
北海道	壮瞥町 一部	道路計画	基準点測量 基準点測量	1級 3級	1点 8点	北海道胆振総合振興局 助言 A0303	株式会社シビテック	H22.9.7 H23.3.22
北海道	上湧別町 一部	道路計画	基準点測量 基準点測量 基準点測量	2級 3級 4級	1点 2点 9点	北海道オホーツク総合振興局 助言 A0305	櫻井測量設計株式会社	H22.9.8 H22.12.21
北海道	泊村 一部	その他	数値撮影(デ ジタル) 数値図化	地上画素寸法 5cm 500	0.7km <sup>2</sup> 0.1km <sup>2</sup>	北海道後志総合振興局 助言 A0286	株式会社シン技術コンサル	H22.9.9 H22.12.20
北海道	利尻富士町 一部	砂防計画	基準点測量 基準点測量 基準点測量	1級 3級 4級	3点 8点 34点	北海道宗谷総合振興局 助言 A0296	株式会社ズコーシャ	H22.9.14 H22.11.30
北海道	厚岸町 一部	道路計画	基準点測量	3級	3点	北海道厚岸町 助言 A0324	東日本設計株式会社	H22.9.14 H22.12.30
北海道	佐呂間町 一部	道路管理	基準点測量 基準点測量	1級 2級	1点 1点	北海道開発局網走開発建設部 助言 A0322	有限会社網走測量設計 社	H22.9.15 H23.1.27
北海道	美瑛町 一部	砂防計画	基準点測量 基準点測量	1級 3級	2点 3点	北海道上川総合振興局 助言 A0325	株式会社富士建設コン サル	H22.9.15 H22.12.16
北海道	足寄町 一部 陸別町 一部	河川計画	基準点測量	3級	2点	北海道十勝総合振興局 助言 A0400	新和測量株式会社	H22.9.15 H23.2.10
北海道	森町 一部	土地改良	基準点測量	3級	10点	北海道渡島総合振興局 助言 A0328	株式会社田西設計コン サル	H22.9.16 H22.11.10
北海道	標津町 一部	道路計画	カラ一撮影 (フィルム) 数値図化	8000 1000	24.5km <sup>2</sup> 4.7km <sup>2</sup>	北海道開発局釧路開発建設部 助言 A0330	株式会社八州	H22.9.16 H23.2.28
北海道	せたな町 一部	土地改良	基準点測量 基準点測量 基準点測量	1級 2級 3級	1点 1点 2点	北海道檜山振興局 助言 A0332	株式会社香島コンサルタ ント	H22.9.16 H22.11.1
北海道	大空町 一部 美幌町 一部	土地改良	基準点測量	3級	20点	北海道開発局網走開発建設部 助言 A0336	株式会社アルファ技研	H22.9.18 H23.2.25
北海道	岩見沢市 一部	土地改良	基準点測量	3級	7点	北海道空知総合振興局 助言 A0337	株式会社よした設計コン サルタント	H22.9.18 H23.2.18
北海道	沼田町 一部	土地改良	基準点測量 基準点測量	1級 3級	9点 20点	北海道空知総合振興局 助言 A0352	内外エンジニアリング北 海道株式会社	H22.9.23 H23.2.12
北海道	紋別市 一部	その他	モノクロ撮影 (フィルム) 写真地図作 成(デジタル オルソ)	12500 12500	573km <sup>2</sup> 573km <sup>2</sup>	北海道紋別市 助言 A0050	株式会社北海道朝日航 洋	H22.9.24 H23.11.30
北海道	音更町 一部	道路計画	基準点測量 基準点測量	2級 3級	4点 1点	北海道十勝総合振興局 助言 A0380	北海道キング設計株式 会社	H22.9.24 H23.3.22
北海道	美瑛町 一部 旭川市 一部	道路計画	基準点測量	3級	4点	北海道上川総合振興局 助言 A0355	株式会社シー・イー・ サービス	H22.9.28 H22.11.15
北海道	豊富町 一部	土地改良	基準点測量 基準点測量	2級 3級	3点 9点	北海道宗谷総合振興局 助言 A0358	株式会社ルーラルエンジ ニア	H22.9.28 H23.3.10
北海道	占冠村 一部	道路用地	基準点測量 座標変換 復旧測量(基 準点) 復旧測量(水 準)	3級 2級 2級 3級	2点 2点 2点 1点	北海道上川総合振興局 助言 A0366	株式会社阿部工測	H22.9.29 H23.1.18
北海道	清里町 一部	道路計画	基準点測量	3級	4点	北海道オホーツク総合振興局 助言 A0367	大起コンサルタント株式 会社	H22.9.29 H22.10.31
北海道	苫前町 一部	土地改良	基準点測量 基準点測量	1級 3級	1点 3点	北海道留萌振興局 助言 A0360	上島技術コンサルタント 株式会社	H22.9.30 H23.2.21
北海道	中川町 一部	河川管理	基準点測量	3級	5点	北海道上川総合振興局 助言 A0359	北海道キング設計株式 会社	H22.10.1 H22.11.10
北海道	本別町 一部	土地改良	基準点測量	3級	3点	北海道開発局帯広開発建設部 助言 A0377	株式会社ドーコン	H22.10.2 H23.2.10
北海道	芦別市 一部	道路計画	基準点測量 基準点測量	1級 3級	2点 1点	北海道空知総合振興局 助言 A0349	北海道キング設計株式 会社	H22.10.4 H22.11.30
北海道	沼田町 一部	土地改良	基準点測量	3級	7点	北海道空知総合振興局 助言 A0381	株式会社北海道農業建 設コンサルタンツ	H22.10.5 H22.11.30
北海道	上ノ国町 一部	道路計画	基準点測量 基準点測量	1級 3級	3点 2点	北海道渡島総合振興局 助言 A0394	北海道土木設計株式会 社	H22.10.6 H23.3.10
北海道	岩見沢市 一部	土地改良	基準点測量	3級	16点	北海道空知総合振興局 助言 A0390	株式会社ルーラルエンジ ニア	H22.10.7 H23.3.22

北海道	東川町 一部 美瑛町 一部	砂防計画	航空レーザ測量	1000	30km <sup>2</sup>	北海道開発局旭川開発建設部 助言 A0429	株式会社北海道朝日航 洋	H22.10.8 H22.12.3
北海道	大空町 一部	その他	基準点測量	3級	5点	北海道オホーツク総合振興局 助言 A0373	株式会社ケント技研	H22.10.12 H23.2.28
北海道	北広島市 一部	宅地開発	基準点測量 基準点測量	1級 3級	4点 7点	北広島市土地開発公社 助言 A0486	清水建設株式会社	H22.10.12 H23.3.22
北海道	中標津町 一部	道路計画	基準点測量	3級	6点	北海道釧路総合振興局 助言 A0403	有限会社サノ測量設計 社	H22.10.14 H23.2.10
北海道	別海町 一部	その他	基準点測量	3級	3点	北海道釧路総合振興局 助言 A0404	有限会社高橋測量事務 所	H22.10.14 H23.2.10
北海道	釧路市 一部	道路計画	基準点測量 基準点測量	1級 3級	1点 5点	北海道釧路総合振興局 助言 A0405	有限会社渋谷測量社	H22.10.14 H23.3.22
北海道	旭川市 一部	河川計画	基準点測量	3級	7点	北海道上川総合振興局 助言 A0423	株式会社北都測量社	H22.10.14 H23.1.21
北海道	妹背牛町 一部 深川市 一部	道路計画	基準点測量	3級	9点	北海道空知総合振興局 助言 A0362	北海道土木設計株式会 社	H22.10.15 H22.11.20
北海道	森町 一部	海岸保全	基準点測量 基準点測量	1級 3級	1点 1点	北海道渡島総合振興局 助言 A0389	上島技術コンサルタント 株式会社	H22.10.15 H22.12.10
北海道	津別町 一部	道路計画	基準点測量 基準点測量 路線測量	1級 3級	4点 24点 9.2km	北海道オホーツク総合振興局 助言 A0391	益村測量設計株式会社	H22.10.15 H23.3.10
北海道	札幌市 一部	砂防計画	基準点測量	3級	2点	北海道空知総合振興局 助言 A0408	株式会社シン技術コンサル ル	H22.10.15 H23.3.10
北海道	枝幸町 一部	道路計画	基準点測量 基準点測量	1級 3級	2点 1点	北海道宗谷総合振興局 助言 A0409	株式会社開発工営社	H22.10.15 H23.3.22
北海道	当別町 一部	土地改良	基準点測量 基準点測量	2級 3級	2点 14点	北海道石狩振興局 助言 A0411	内外エンジニアリング北 海道株式会社	H22.10.16 H22.11.30
北海道	岩見沢市 一部	ほ場整備	基準点測量	3級	3点	北海道空知総合振興局 助言 A0412	株式会社中神土木設計 事務所	H22.10.18 H23.3.18
北海道	南富良野町 一部	道路計画	基準点測量 基準点測量	1級 3級	2点 2点	北海道上川総合振興局 助言 A0414	株式会社シー・イー・ サービス	H22.10.18 H23.3.22
北海道	滝川市 一部	ほ場整備	基準点測量 路線測量	3級	2点 0.2km	北海道空知総合振興局 助言 A0425	デザイン設計株式会社	H22.10.19 H23.3.10
北海道	新得町 一部	その他	基準点測量 基準点測量	1級 3級	2点 1点	北海道十勝総合振興局 助言 A0438	北王設計コンサルタント 株式会社	H22.10.19 H22.12.26
北海道	鹿追町 一部	農地開発	基準点測量	3級	5点	北海道開発局帯広開発建設部 助言 A0426	株式会社アルト技研	H22.10.20 H22.12.10
北海道	深川市 一部	都市計画	数値撮影(デ ジタル) 写真地図作 成(デジタル オルソ)	地上画素寸法 20cm 2500	326.8km <sup>2</sup> 326.8km <sup>2</sup>	北海道深川市 助言 A0422	株式会社GIS北海道	H22.10.22 H23.3.10
北海道	富良野市 一部	道路計画	基準点測量	3級	12点	北海道上川総合振興局 助言 A0433	北海道土木設計株式会 社	H22.10.23 H22.12.10
北海道	北見市 一部	道路計画	基準点測量	2級	1点	北海道開発局網走開発建設部 助言 A0441	株式会社ドボク管理	H22.10.28 H23.2.28
北海道	深川市 一部	砂防計画	基準点測量 基準点測量	1級 3級	1点 1点	北海道空知総合振興局 助言 A0446	共和コンサルタント株式 会社	H22.10.28 H23.1.31
北海道	鹿追町 一部	ほ場整備	基準点測量 基準点測量	1級 3級	1点 1点	北海道開発局帯広開発建設部 助言 A0455	株式会社ブローシャ	H22.10.28 H23.2.25
北海道	富良野市 一部	道路計画	基準点測量 基準点測量 座標変換 復旧測量(基 準点) 復旧測量(水 準)	1級 3級 3級 3級	1点 3点 2点 17点 17点	北海道上川総合振興局 助言 A0456	株式会社国策測量設計	H22.10.30 H23.1.12
北海道	佐呂間町 一部	道路計画	基準点測量	3級	2点	北海道オホーツク総合振興局 助言 A0424	北海道キング設計株式 会社	H22.11.1 H22.12.10
北海道	登別市 一部 伊達市 一部	砂防計画	数値図化	2500	2.8km <sup>2</sup>	北海道胆振総合振興局 助言 A0451	パンフィックコンサルタ ンツ株式会社	H22.11.2 H23.2.10
北海道	豊浦町 一部	砂防計画	数値図化	2500	1.8km <sup>2</sup>	北海道胆振総合振興局 助言 A0452	共和コンサルタント株式 会社	H22.11.2 H23.3.30
北海道	壮瞥町 一部	砂防計画	数値図化	2500	3.3km <sup>2</sup>	北海道胆振総合振興局 助言 A0453	株式会社シン技術コンサル ル	H22.11.2 H23.2.10
北海道	釧路市 一部	河川計画	数値図化	1000	1km <sup>2</sup>	北海道釧路総合振興局 助言 A0459	株式会社シン技術コンサル ル	H22.11.4 H23.3.22
北海道	島牧村 一部	道路計画	基準点測量	3級	4点	北海道後志総合振興局 助言 A0469	パブリックコンサルタント 株式会社	H22.11.5 H22.12.24
北海道	富良野市 一部	道路計画	基準点測量	3級	6点	北海道上川総合振興局 助言 A0488	北海道土木設計株式会 社	H22.11.5 H23.3.22
北海道	釧路市 一部	河川用地	基準点測量 基準点測量	1級 3級	1点 3点	北海道釧路総合振興局 助言 A0470	東邦コンサルタント株式 会社	H22.11.6 H23.3.10
北海道	豊頃町 一部 池田町 一部	河川管理	基準点測量 水準測量	2級 2級	3点 15km	北海道開発局帯広開発建設部 助言 A0473	東和工研株式会社	H22.11.6 H23.3.8
北海道	壮瞥町 一部 洞爺湖町 一部	道路用地	基準点測量 基準点測量 基準点測量 路線測量	1級 2級 3級	1点 1点 2点 1.2km	北海道胆振総合振興局 助言 A0463	株式会社ホクスイ設計コ ンサル	H22.11.8 H22.11.8
北海道	登別市 一部	道路計画	基準点測量	3級	4点	北海道胆振総合振興局 助言 A0517	株式会社伸栄コンサル	H22.11.10 H23.3.18
北海道	湧別町 一部	道路管理	基準点測量 基準点測量	1級 3級	2点 4点	北海道オホーツク総合振興局 助言 A0477	株式会社北社設計	H22.11.11 H23.3.14
北海道	旭川市 一部	道路計画	基準点測量 基準点測量	1級 3級	2点 1点	北海道上川総合振興局 助言 A0478	株式会社葵開発コンサル ル	H22.11.11 H23.1.31
北海道	根室市 一部	道路用地	基準点測量 基準点測量	1級 3級	1点 1点	北海道釧路総合振興局 助言 A0481	岩浅測量設計有限会社	H22.11.11 H23.3.10
北海道	陸別町 一部	河川計画	基準点測量	3級	3点	北海道十勝総合振興局 助言 A0483	東和工研株式会社	H22.11.11 H23.2.21
北海道	帯広市 一部	砂防計画	基準点測量 基準点測量	1級 2級	1点 3点	北海道十勝総合振興局 助言 A0484	有限会社松田測量設計 事務所	H22.11.11 H23.2.10
北海道	釧路市 一部	河川計画	基準点測量 基準点測量	1級 3級	2点 1点	北海道釧路総合振興局 助言 A0500	株式会社ブラテック	H22.11.16 H23.3.22
北海道	北見市 一部	道路計画	基準点測量	3級	2点	北海道オホーツク総合振興局 助言 A0495	株式会社シビテック	H22.11.17 H22.12.10
北海道	礼文町 一部	道路計画	基準点測量 基準点測量	2級 3級	1点 2点	北海道宗谷総合振興局 助言 A0498	北海道土木設計株式会 社	H22.11.18 H23.1.20
北海道	網走市 一部	道路計画	基準点測量 基準点測量	1級 2級	3点 3点	北海道オホーツク総合振興局 助言 A0474	北武コンサルタント株式 会社	H22.11.19 H23.3.18
北海道	共和町 一部	道路計画	基準点測量	2級	3点	北海道後志総合振興局 助言 A0491	北海道キング設計株式 会社	H22.11.19 H23.3.22
北海道	美幌町 一部	道路計画	基準点測量 基準点測量	1級 3級	2点 8点	北海道オホーツク総合振興局 助言 A0499	株式会社中神土木設計 事務所	H22.11.19 H23.3.25

北海道	士別市 一部	砂防計画	基準点測量 基準点測量	1級 3級	2点 1点	北海道上川総合振興局 助言 A0501	和光技研株式会社	H22.11.20 H23.2.21
北海道	佐呂間町 一部	道路計画	基準点測量 基準点測量	1級 3級	1点 2点	北海道オホーツク総合振興局 助言 A0534	有限会社網走測量設計社	H22.11.24 H23.3.18
北海道	黒松内町 一部	道路計画	基準点測量	3級	4点	北海道後志総合振興局 助言 A0505	北海道土木設計株式会社	H22.11.30 H23.1.30
北海道	本別町 一部	土地改良	基準点測量	3級	2点	北海道開発局帯広開発建設部 助言 A0507	株式会社ドーコン	H22.11.30 H23.2.10
北海道	大空町 一部	道路計画	基準点測量 基準点測量 基準点測量	1級 2級 3級	1点 1点 4点	北海道オホーツク総合振興局 助言 A0508	株式会社中神土木設計事務所	H22.12.1 H23.3.22
北海道	音更町 一部	道路計画	基準点測量	3級	4点	北海道十勝総合振興局 助言 A0509	株式会社シー・イー・サービス	H22.12.1 H23.2.28
北海道	千歳市 一部 長沼町 一部	河川計画	基準点測量	3級	6点	北海道開発局札幌開発建設部 助言 A0511	株式会社土木技術コンサルタント	H22.12.2 H23.2.28
北海道	美瑛町 一部	道路計画	基準点測量	3級	4点	北海道上川総合振興局 助言 A0515	株式会社コンストラクションサポート	H22.12.3 H23.2.21
北海道	厚岸町 一部	海岸保全	基準点測量	3級	3点	北海道釧路総合振興局 助言 A0516	株式会社ブラテック	H22.12.3 H23.3.22
北海道	鹿追町 一部	ほ場整備	基準点測量	3級	4点	北海道開発局帯広開発建設部 助言 A0518	株式会社アルト技研	H22.12.7 H23.3.4
北海道	江差町 一部	河川計画	基準点測量	3級	4点	北海道渡島総合振興局 助言 A0525	株式会社東鶴開発	H22.12.8 H23.3.10
北海道	寿都町 一部	道路計画	基準点測量	3級	3点	北海道後志総合振興局 助言 A0526	株式会社シビテック	H22.12.10 H23.3.22
北海道	幌延町 一部	河川計画	基準点測量 基準点測量	1級 3級	1点 1点	北海道宗谷総合振興局 助言 A0527	北武コンサルタント株式会社	H22.12.10 H23.3.10
北海道	天塩町 一部 幌延町 一部	河川管理	数値図化 写真図	2500 2500	25.6km <sup>2</sup> 238.1km <sup>2</sup>	北海道開発局留萌開発建設部 助言 A0528	三和航測株式会社	H22.12.22 H23.3.29
北海道	伊達市 一部	海岸保全	基準点測量 基準点測量	1級 2級	4点 4点	北海道胆振総合振興局 助言 A0537	株式会社山口技研コンサルタント	H23.1.6 H23.3.10
北海道	紋別市 一部	道路計画	基準点測量	3級	2点	北海道オホーツク総合振興局 助言 A0538	株式会社シビテック	H23.1.7 H23.3.22
北海道	上砂川町 一部	道路計画	基準点測量 基準点測量	1級 3級	1点 1点	北海道空知総合振興局 助言 A0539	大地コンサルタント株式会社	H23.1.8 H23.3.22
北海道	北見市 一部	農地開発	基準点測量	3級	11点	北海道開発局網走開発建設部 助言 A0554	NTCコンサルタント株式会社	H23.1.13 H23.3.31
北海道	根室市 一部	道路計画	基準点測量 基準点測量	1級 3級	1点 1点	北海道釧路総合振興局 助言 A0543	北海道土木設計株式会社	H23.1.27 H23.3.30
北海道	七飯町 一部	河川計画	基準点測量	3級	2点	北海道渡島総合振興局 助言 A0547	株式会社ツカサ技研	H23.1.29 H23.3.22
北海道	旭川市 一部	道路計画	基準点測量	3級	2点	北海道上川総合振興局 助言 A0548	株式会社富士建設コンサル	H23.2.1 H23.2.22
北海道	陸別町 一部	道路計画	基準点測量	2級	3点	北海道十勝総合振興局 助言 A0549	平田技術コンサルタント株式会社	H23.2.8 H23.3.25
北海道	登別市 一部	道路計画	基準点測量 基準点測量	1級 3級	2点 4点	北海道胆振総合振興局 助言 A0550	パブリックコンサルタント株式会社	H23.2.9 H23.3.31
北海道	せたな町 一部	道路計画	基準点測量 基準点測量	1級 3級	3点 6点	北海道渡島総合振興局 助言 A0551	明治コンサルタント株式会社	H23.2.15 H23.3.20
北海道	千歳市 一部	その他	基準点測量	3級	11点	北海道千歳市 助言 A0552	株式会社池田測量設計	H23.3.1 H23.7.29
北海道	共和町 一部	その他	基準点測量	1級	1点	北海道開発局小樽開発建設部 助言 A0553	HRS株式会社	H23.3.7 H23.3.22
北海道	釧路市 一部	河川用地	基準点測量	3級	5点	北海道釧路総合振興局 助言 A0003	小林技術コンサルタント株式会社	H23.3.23 H23.9.20
北海道	釧路市 一部	河川用地	基準点測量 基準点測量	1級 3級	1点 2点	北海道釧路総合振興局 助言 A0555	東邦コンサルタント株式会社	H23.3.23 H23.9.20
北海道	網走市 一部 大空町 一部	河川管理	数値撮影(デジタル) 数値図化(同時調整含む)	地上画素寸法 20cm その他	309km <sup>2</sup> 299点	北海道オホーツク総合振興局 助言 A0002	株式会社シン技術コンサル	H23.4.1 H23.9.30
北海道	釧路市 一部	河川用地	基準点測量	3級	3点	北海道釧路総合振興局 助言 A0004	株式会社小出コンサルタント	H23.4.1 H23.9.20
北海道	中標津町 一部	農道計画	基準点測量 路線測量	2級	3点 1km	北海道根室振興局 助言 A0005	山下コンサルタント株式会社	H23.4.1 H23.11.30
北海道	美深町 一部	道路計画	基準点測量 基準点測量	1級 3級	2点 1点	北海道開発局旭川開発建設部 助言 A0001	旭川設計測量株式会社	H23.4.14 H23.7.22
北海道	弟子屈町 一部	土地改良	空中三角測量 数値図化	20000 5000	19点 14.5km <sup>2</sup>	北海道開発局釧路開発建設部 助言 A0029	北海航測株式会社	H23.4.14 H23.9.2
北海道	江別市 一部	道路計画	基準点測量	2級	3点	北海道開発局札幌開発建設部 助言 A0063	矢野設計株式会社	H23.4.21 H23.7.29
北海道	旭川市 一部	その他	基準点測量	3級	1点	北海道旭川市 助言 A0020	有限会社ランドテック	H23.4.22 H23.5.30
北海道	大空町 一部	農道管理	基準点測量 水準測量	3級 4級	5点 0.5km	北海道オホーツク総合振興局 助言 A0015	株式会社ドボク管理	H23.4.25 H23.11.10
北海道	根室市 一部	その他	基準点測量 基準点測量 路線測量	2級 4級	3点 31点 1.85km	北海道開発局釧路開発建設部 助言 A0030	株式会社土木技術コンサルタント	H23.4.25 H23.7.25
北海道	帯広市 一部	その他	基準点測量	2級	1点	北海道帯広市 助言 A0017	有限会社ネオテック	H23.4.27 H23.9.30
北海道	別海町 一部	その他	基準点測量	3級	1点	北海道釧路総合振興局 助言 A0028	有限会社マップハウス	H23.4.27 H24.1.20
北海道	旭川市 一部	その他	基準点測量	2級	1点	北海道上川総合振興局 助言 A0031	株式会社イズム・グリーン	H23.4.28 H23.6.30
北海道	札幌市 一部	砂防計画	基準点測量 基準点測量	1級 3級	5点 5点	北海道開発局札幌開発建設部 助言 A0136	スミセキ・ジオテクノ株式会社	H23.4.29 H23.11.25
北海道	札幌市 一部 北広島市 一部	河川管理	数値撮影(デジタル) 数値図化(同時調整含む) 航空レーザ測量 水準測量 数値図化	1000 1000 1000 簡級 1000	25km <sup>2</sup> 400点 25km <sup>2</sup> 11.5km <sup>2</sup> 1km <sup>2</sup>	北海道空知総合振興局 助言 A0053	北海航測株式会社	H23.5.2 H23.9.30
北海道	苫前町 一部 初山別村 一部	農地開発	基準点測量	3級	6点	北海道留萌振興局 助言 A0061	小杉測量設計株式会社	H23.5.2 H23.8.31

北海道	深川市 一部	砂防計画	基準点測量 基準点測量 水準測量 数値撮影(デジタル) 数値図化 数値図化	2級 3級 4級 地上画素寸法 13cm 1000 2500	2点 5点 9.5km 10.5km <sup>2</sup> 0.6km <sup>2</sup> 2.8km <sup>2</sup>	北海道空知総合振興局 助言 A0101	株式会社シン技術コンサル	H23.5.2 H24.2.20
北海道	滝川市 一部	都市計画	数値撮影(デジタル) 写真地図作成(デジタル オルソ) 数値図化 修正測量	地上画素寸法 20cm 2500 2500 2500	115.8km <sup>2</sup> 115.8km <sup>2</sup> 35km <sup>2</sup> 39.3km <sup>2</sup>	北海道滝川市 助言 A0032	株式会社GIS北海道	H23.5.9 H24.1.31
北海道	滝上町 一部	固定資産	モノクロ撮影(フィルム) モノクロ撮影(フィルム) 数値図化(同時調整含む) 空中三角測量 写真地図作成(デジタル オルソ) 写真地図作成(デジタル オルソ)	15000 5000 15000 5000 2500 500	933.16km <sup>2</sup> 26.45km <sup>2</sup> 196点 50点 933.16km <sup>2</sup> 26.45km <sup>2</sup>	北海道滝上町 助言 A0012	株式会社道測テクニクス	H23.5.10 H23.10.30
北海道	余市町 一部	その他	基準点測量	3級	1点	北海道後志総合振興局 助言 A0045	有限会社大野測量	H23.5.14 H23.6.30
北海道	岩内町 一部	都市計画	数値撮影(デジタル) 数値図化(同時調整含む) 数値図化 修正測量 写真地図作成(デジタル オルソ)	地上画素寸法 20cm 2500 2500 2500	23.3km <sup>2</sup> 48点 5.3km <sup>2</sup> 18km <sup>2</sup> 23.3km <sup>2</sup>	北海道岩内町 助言 A0081	株式会社シン技術コンサル	H23.5.16 H24.1.21
北海道	羅臼町 一部	砂防計画	基準点測量 基準点測量	1級 3級	1点 1点	北海道釧路総合振興局 助言 A0068	共和コンサルタント株式会社	H23.5.18 H23.8.30
北海道	寿都町 一部	その他	基準点測量	3級	3点	北海道開発局小樽開発建設部 助言 A0069	植田測量株式会社	H23.5.18 H23.10.25
北海道	新冠町 一部	砂防計画	基準点測量 基準点測量	2級 3級	3点 5点	北海道胆振総合振興局 助言 A0087	アサヒコンサルタント株式会社	H23.5.18 H23.10.31
北海道	積丹町 一部	その他	基準点測量	3級	1点	北海道開発局小樽開発建設部 助言 A0088	株式会社山調住建コンサル タント	H23.5.18 H24.3.15
北海道	幕別町 一部	道路計画	基準点測量	3級	5点	北海道幕別町 助言 A0079	菊地技術コンサルタント 株式会社	H23.5.19 H23.10.7
北海道	八雲町 一部	その他	基準点測量	3級	1点	北海道八雲町 助言 A0044	株式会社極東コンサル タント	H23.5.20 H23.7.15
北海道	札幌市 一部	その他	基準点測量	3級	2点	北海道空知総合振興局 助言 A0052	株式会社シン技術コンサル	H23.5.20 H24.2.29
北海道	赤井川村 一部	道路用地	基準点測量	3級	1点	北海道赤井川村 助言 A0055	オオハシコンサル タント株式会社	H23.5.23 H23.8.10
北海道	斜里町 一部 羅臼町 一部	砂防計画	基準点測量 数値撮影(デジタル) 数値撮影(デジタル) 数値図化	3級 地上画素寸法 13cm 地上画素寸法 20cm 1000	6点 4km <sup>2</sup> 52.9km <sup>2</sup> 0.3km <sup>2</sup>	北海道オホーツク総合振興局 助言 A0148	株式会社シン技術コンサル	H23.5.25 H23.12.20
北海道	上士幌町 一部	砂防計画	数値撮影(デジタル) 数値図化	地上画素寸法 12cm 1000	10.6km <sup>2</sup> 2.6km <sup>2</sup>	北海道十勝総合振興局 助言 A0071	株式会社シン技術コンサル	H23.5.31 H23.9.30
北海道	中標津町 一部	道路計画	基準点測量 基準点測量 路線測量	2級 3級	1点 2点 1.1km	北海道中標津町 助言 A0074	株式会社日建エンジニア リング	H23.5.31 H23.8.31
北海道	滝川市 一部	砂防計画	基準点測量	3級	3点	北海道空知総合振興局 助言 A0075	株式会社北海道技術コ ンサルタント	H23.5.31 H23.8.31
北海道	赤平市 一部	その他	基準点測量	3級	3点	北海道赤平市 助言 A0059	有限会社北日本測量	H23.6.1 H24.1.20
北海道	共和町 一部	都市計画	修正測量	2500	6km <sup>2</sup>	北海道共和町 助言 A0152	株式会社シン技術コンサル	H23.6.2 H24.1.21
北海道	旭川市 一部	その他	基準点測量	3級	1点	北海道旭川市 助言 A0083	株式会社土木開発セン ター	H23.6.4 H23.7.20
北海道	白糠町 一部	土地改良	基準点測量	2級	2点	北海道釧路総合振興局 助言 A0089	株式会社松木測量設計 社	H23.6.7 H23.9.30
北海道	別海町 一部	海岸保全	基準点測量	3級	8点	北海道釧路総合振興局 助言 A0092	有限会社サノ測量設計 社	H23.6.7 H23.9.30
北海道	古平町 一部	その他	基準点測量	3級	1点	北海道開発局小樽開発建設部 助言 A0091	株式会社アトラスエンヂ ニア	H23.6.9 H23.10.18
北海道	北見市 一部	その他	基準点測量 基準点測量	2級 3級	1点 2点	北海道オホーツク総合振興局 助言 A0093	メルテックコンサル タント株式会社	H23.6.9 H23.9.30
北海道	浦臼町 一部	農地開発	数値撮影(デジタル) 数値図化(同時調整含む) 写真地図作成(デジタル オルソ)	地上画素寸法 20cm 2500 2500	99km <sup>2</sup> 104点 71.9km <sup>2</sup>	北海道浦臼町 助言 A0098	株式会社シン技術コンサル	H23.6.9 H24.2.20
北海道	遠軽町 一部	土地改良	基準点測量 基準点測量 基準点測量 路線測量	2級 3級 4級	1点 2点 9点 0.48km	北海道オホーツク総合振興局 助言 A0095	櫻井測量設計株式会社	H23.6.10 H24.1.30
北海道	標津町 一部	道路計画	基準点測量 基準点測量	1級 2級	3点 2点	北海道開発局釧路開発建設部 助言 A0097	東邦コンサルタント株式 会社	H23.6.10 H23.8.22
北海道	厚岸町 一部	その他	基準点測量 基準点測量	1級 3級	1点 1点	北海道釧路総合振興局 助言 A0107	有限会社金子設計事務 所	H23.6.10 H23.8.31
北海道	旭川市 一部	道路計画	基準点測量	3級	1点	北海道旭川市 助言 A0073	株式会社富士建設コン サル	H23.6.13 H23.6.30
北海道	洞爺湖町 一部	道路用地	基準点測量	2級	2点	北海道開発局室蘭開発建設部 助言 A0103	道建コンサルタント株式 会社	H23.6.13 H23.8.18

北海道	札幌市 一部	その他	基準点測量	3級	3点	北海道空知総合振興局 助言 A0114	株式会社シン技術コンサル	H23.6.14 H23.11.30
北海道	森町 一部 今金町 一部	砂防計画	基準点測量 基準点測量 数値撮影(デジタル) 航空レーザ測量 数値図化 数値図化(同時調整含む)	1級 3級	1点 2点 5.41km <sup>2</sup> 5.41km <sup>2</sup> 0.1km <sup>2</sup> 24点	北海道渡島総合振興局 助言 A0319	北海航測株式会社	H23.6.14 H24.1.20
北海道	函館市 一部	砂防計画	基準点測量 基準点測量	2級 3級	3点 3点	北海道渡島総合振興局 助言 A0111	株式会社玉川測量設計事務所	H23.6.15 H23.9.30
北海道	釧路市 一部	河川用地	基準点測量 基準点測量	1級 3級	1点 5点	北海道釧路総合振興局 助言 A0124	株式会社郡土木コンサル タント	H23.6.17 H23.10.20
北海道	喜茂別町 一部	その他	基準点測量 基準点測量	1級 3級	2点 4点	北海道開発局小樽開発建設部 助言 A0086	大開技術コンサルタント 株式会社	H23.6.20 H23.7.19
北海道	深川市 一部 沼田町 一部	河川管理	基準点測量	3級	7点	北海道空知総合振興局 助言 A0129	株式会社リブテック	H23.6.20 H23.7.29
北海道	長沼町 一部	ほ場整備	基準点測量	3級	12点	北海道空知総合振興局 助言 A0125	拓新エンジニア株式会社	H23.6.21 H23.12.9
北海道	小樽市 一部	砂防計画	基準点測量 基準点測量	2級 3級	1点 4点	北海道後志総合振興局 助言 A0110	オオハシコンサル 株式会社	H23.6.22 H23.7.20
北海道	共和町 一部 俱知安町 一部	道路用地	基準点測量 基準点測量	1級 3級	4点 7点	北海道開発局小樽開発建設部 助言 A0120	大東測地株式会社	H23.6.22 H23.8.22
北海道	新冠町 一部	砂防計画	基準点測量 基準点測量	2級 3級	3点 6点	北海道胆振総合振興局 助言 A0158	アルファ計画株式会社	H23.6.22 H23.10.31
北海道	幕別町 一部	道路用地	基準点測量	2級	1点	北海道十勝総合振興局 助言 A0160	アラヤ総合設計株式 会社	H23.6.22 H23.9.12
北海道	佐呂間町 一部	河川計画	基準点測量 基準点測量	2級 3級	2点 5点	北海道オホーツク総合振興局 助言 A0305	北武コンサルタント株式 会社	H23.6.22 H24.2.20
北海道	夕張市 一部	河川管理	基準点測量 基準点測量	1級 3級	3点 15点	北海道企業局 助言 A0131	株式会社北開測地	H23.6.24 H24.1.30
北海道	深川市 一部	都市計画	数値図化	2500	25.49km <sup>2</sup>	北海道深川市 助言 A0177	株式会社GIS北海道	H23.6.24 H24.1.31
北海道	別海町 一部	道路計画	基準点測量	3級	2点	北海道別海町 助言 A0130	デザイン設計株式 会社	H23.6.25 H23.8.31
北海道	共和町 一部	河川計画	基準点測量	3級	5点	北海道後志総合振興局 助言 A0090	有限会社柴崎測量	H23.6.27 H23.10.31
北海道	七飯町 一部	河川管理	基準点測量 基準点測量	1級 3級	2点 7点	北海道渡島総合振興局 助言 A0121	株式会社東鶴開発	H23.6.27 H23.8.20
北海道	千歳市 一部	土地区画 整理	基準点測量 基準点測量 基準点測量	2級 3級 4級	1点 7点 130点	千歳市おさつ駅みどり台土地 区画整理組合 助言 A0135	有限会社坂口測量	H23.6.28 H23.9.30
北海道	利尻町 一部	砂防計画	数値撮影(デジタル) 水準測量 数値図化	地上画素寸法 13cm 簡級 1000	23.6km <sup>2</sup> 4km <sup>2</sup> 0.7km <sup>2</sup>	北海道宗谷総合振興局 助言 A0146	株式会社シン技術コンサル	H23.6.28 H23.12.20
北海道	枝幸町 一部	道路計画	基準点測量	3級	6点	北海道枝幸町 助言 A0145	株式会社ブローシャ	H23.6.30 H23.7.20
北海道	登別市 一部	河川管理	基準点測量	3級	3点	北海道胆振総合振興局 助言 A0132	株式会社下国測量	H23.7.1 H23.9.20
北海道	美瑛町 一部	土地改良	基準点測量 基準点測量	2級 3級	6点 5点	北海道上川総合振興局 助言 A0151	やまぎきコンサル タント株式会社	H23.7.1 H23.10.20
北海道	根室市 一部	その他	基準点測量 基準点測量 路線測量	3級 4級	2点 15点 0.95km	北海道開発局釧路開発建設部 助言 A0154	株式会社ブラテック	H23.7.1 H23.10.11
北海道	初山別村 一部	ほ場整備	基準点測量 平 板	3級 1000	3点 0.3km <sup>2</sup>	北海道留萌振興局 助言 A0241	技研測量設計株式 会社	H23.7.1 H24.1.30
北海道	新冠町 一部	土地改良	基準点測量	3級	12点	北海道日高振興局 助言 A0242	株式会社日高測量	H23.7.1 H23.10.31
北海道	蘭越町 一部	土地改良	基準点測量	3級	4点	北海道後志総合振興局 助言 A0159	株式会社田西設計 コンサル	H23.7.5 H24.1.31
北海道	猿払村 一部	農地開発	基準点測量	1級	3点	北海道開発局稚内開発建設部 助言 A0169	株式会社農土コンサル	H23.7.5 H23.10.17
北海道	美瑛町 一部	都市計画	数値図化	2500	18km <sup>2</sup>	北海道美瑛町 助言 A0178	株式会社北海道朝日航 洋	H23.7.7 H23.12.15
北海道	留萌市 一部	ほ場整備	基準点測量	2級	13点	北海道留萌振興局 助言 A0172	やまぎきコンサル タント株式会社	H23.7.8 H23.11.30
北海道	上士幌町 一部	砂防計画	基準点測量 基準点測量	1級 3級	6点 26点	北海道十勝総合振興局 助言 A0173	株式会社シン技術コンサル	H23.7.9 H23.11.30
北海道	安平町 一部	道路用地	基準点測量 基準点測量	1級 3級	1点 2点	北海道安平町 助言 A0174	沼田測量設計株式 会社	H23.7.9 H23.10.28
北海道	標茶町 一部	道路用地	基準点測量	2級	3点	北海道標茶町 助言 A0161	株式会社松木測量設計	H23.7.11 H24.1.30
北海道	当別町 一部 江別市 一部	河川管理	基準点測量	3級	4点	北海道開発局札幌開発建設部 助言 A0165	千廣測量株式会社	H23.7.11 H23.10.31
北海道	上川町 一部	道路計画	基準点測量	3級	1点	北海道上川町 助言 A0176	東光コンサル タント株式会社	H23.7.12 H23.9.9
北海道	幌加内町 一部	河川管理	基準点測量	3級	1点	北海道開発局札幌開発建設部 助言 A0166	スミセキ・ジオテク 株式会社	H23.7.13 H23.10.3
北海道	稚内市 一部	道路用地	基準点測量 基準点測量	2級 3級	1点 2点	北海道宗谷総合振興局 助言 A0194	宗谷測量株式 会社	H23.7.13 H23.10.31
北海道	真狩村 一部	農地開発	基準点測量	3級	30点	北海道後志総合振興局 助言 A0157	HRS株式会社	H23.7.15 H23.3.2
北海道	七飯町 一部	砂防計画	基準点測量 基準点測量	1級 3級	1点 5点	北海道渡島総合振興局 助言 A0190	株式会社ツカサ技研	H23.7.15 H23.9.30
北海道	八雲町 一部	その他	基準点測量	1級	2点	北海道開発局函館開発建設部 助言 A0193	株式会社東鶴開発	H23.7.20 H23.8.22
北海道	遠軽町 一部	道路計画	基準点測量 基準点測量	1級 2級	1点 2点	北海道遠軽町 助言 A0196	デザイン設計株式 会社	H23.7.20 H23.9.30
北海道	蘭越町 一部	河川管理	基準点測量 基準点測量 基準点測量	1級 2級 3級	3点 2点 12点	北海道開発局小樽開発建設部 助言 A0295	HRS株式会社	H23.7.20 H23.11.29
北海道	豊富町 一部	土地改良	基準点測量	2級	2点	北海道開発局稚内開発建設部 助言 A0200	株式会社農土コンサル	H23.7.21 H23.12.13
北海道	利尻富士町 一部	砂防計画	数値撮影(デジタル)	地上画素寸法 18cm	34.4km <sup>2</sup>	北海道宗谷総合振興局 助言 A0202	株式会社シン技術コンサル	H23.7.21 H23.12.20
北海道	蘭越町 一部	河川用地	基準点測量	3級	8点	北海道開発局小樽開発建設部 助言 A0203	株式会社エクサ設計	H23.7.21 H23.11.29
北海道	知内町 一部	河川管理	基準点測量 基準点測量	1級 3級	3点 6点	北海道渡島総合振興局 助言 A0204	株式会社竹田測量設計	H23.7.22 H23.11.30

北海道	鹿追町 一部	土地改良	基準点測量	4級	20点	北海道十勝総合振興局 助言 A0205	株式会社北開測地	H23.7.23 H24.2.17
北海道	泊村 一部	道路計画	基準点測量	3級	3点	北海道後志総合振興局 助言 A0175	島口測量設計株式会社	H23.7.25 H23.8.10
北海道	北広島市 一部	都市計画	基準点測量	3級	2点	北海道北広島市 助言 A0246	株式会社シン技術コンサル	H23.7.25 H23.10.7
北海道	旭川市 一部	河川管理	基準点測量	2級	1点	北海道開発局旭川開発建設部 助言 A0206	株式会社アクセスフィール	H23.7.26 H23.9.27
北海道	標津町 一部	道路用地	基準点測量 基準点測量	1級 3級	2点 9点	北海道釧路総合振興局 助言 A0211	株式会社津村測量設計	H23.7.27 H23.11.30
北海道	芽室町 一部 帯広市 一部	河川計画	基準点測量	3級	2点	北海道十勝総合振興局 助言 A0221	株式会社サッポロ・エンジニアーズ	H23.7.27 H23.12.20
北海道	蘭越町 一部	その他	基準点測量 基準点測量	1級 3級	1点 1点	北海道後志総合振興局 助言 A0218	株式会社雪研スノーイーターズ	H23.7.29 H23.10.11
北海道	美瑛町 一部	道路計画	基準点測量	3級	4点	北海道美瑛町 助言 A0220	五大建設コンサルタント株式会社	H23.7.29 H23.11.10
北海道	小樽市 一部	道路管理	基準点測量	3級	1点	北海道開発局小樽開発建設部 助言 A0214	株式会社片山測量設計事務所	H23.8.1 H23.10.18
北海道	喜茂別町 一部	土地改良	基準点測量	3級	9点	北海道後志総合振興局 助言 A0216	上島技術コンサルタント株式会社	H23.8.1 H23.12.20
北海道	知内町 一部	河川計画	基準点測量 基準点測量	1級 3級	6点 20点	北海道渡島総合振興局 助言 A0293	和光技研株式会社	H23.8.1 H23.11.30
北海道	鶴居村 一部	河川計画	基準点測量 基準点測量	1級 3級	6点 3点	北海道釧路総合振興局 助言 A0231	株式会社エコテック	H23.8.3 H23.12.12
北海道	江別市 一部	道路用地	基準点測量	3級	4点	北海道空知総合振興局 助言 A0234	鎌戸測量設計株式会社	H23.8.4 H23.12.5
北海道	足寄町 一部	地籍調査	基準点測量	3級	1点	北海道足寄町 助言 A0237	株式会社高崎	H23.8.5 H23.8.30
北海道	余市町 一部	道路管理	基準点測量	3級	2点	北海道開発局小樽開発建設部 助言 A0238	北成コンサルタント株式会社	H23.8.10 H23.11.15
北海道	神恵内村 一部	道路用地	基準点測量	1級	2点	北海道開発局小樽開発建設部 助言 A0249	矢野設計株式会社	H23.8.10 H23.9.16
北海道	せたな町 一部	道路用地	基準点測量 基準点測量	1級 3級	1点 3点	北海道渡島総合振興局 助言 A0250	道南測量設計株式会社	H23.8.11 H24.3.12
北海道	赤井川村 一部	道路管理	基準点測量 基準点測量	1級 3級	1点 4点	北海道開発局小樽開発建設部 助言 A0247	株式会社東亜エンジニアリング	H23.8.12 H23.9.30
北海道	知内町 一部	砂防計画	基準点測量 基準点測量	1級 3級	2点 4点	北海道渡島総合振興局 助言 A0257	株式会社ノース技研	H23.8.13 H23.10.20
北海道	士別市 一部	河川管理	基準点測量	3級	2点	北海道開発局旭川開発建設部 助言 A0256	株式会社ダイイチプランニング	H23.8.19 H23.10.21
北海道	美深町 一部	道路管理	基準点測量	3級	4点	北海道開発局旭川開発建設部 助言 A0262	株式会社協和コンサルタント	H23.8.19 H23.11.24
北海道	妹背牛町 一部	河川管理	基準点測量	3級	1点	北海道開発局札幌開発建設部 助言 A0263	技研測量設計株式会社	H23.8.20 H23.10.24
北海道	上ノ国町 一部 木古内町 一部	道路計画	基準点測量 基準点測量	2級 3級	1点 3点	北海道渡島総合振興局 助言 A0264	臥牛測量設計株式会社	H23.8.20 H24.3.12
北海道	利尻富士町 一部	砂防計画	基準点測量	1級	1点	北海道宗谷総合振興局 助言 A0267	株式会社北海道技術コンサルタント	H23.8.23 H23.11.30
北海道	日高町 一部	農地開発	基準点測量	3級	4点	北海道日高振興局 助言 A0292	アサヒコンサルタント株式会社	H23.8.23 H23.12.7
北海道	当別町 一部	道路計画	基準点測量 基準点測量	1級 3級	2点 1点	北海道空知総合振興局 助言 A0276	北海道土木設計株式会社	H23.8.24 H23.9.30
北海道	せたな町 一部	土地改良	基準点測量	3級	3点	北海道檜山振興局 助言 A0277	株式会社香島コンサルタント	H23.8.24 H23.12.9
北海道	旭川市 一部	道路管理	基準点測量	2級	1点	北海道開発局旭川開発建設部 助言 A0280	株式会社アキマ光測量設計	H23.8.25 H23.10.31
北海道	遠別町 一部	道路計画	基準点測量 基準点測量	1級 3級	1点 3点	北海道留萌振興局 助言 A0287	株式会社構研エンジニアリング	H23.8.25 H23.12.20
北海道	浜頓別町 一部	道路用地	基準点測量 基準点測量	1級 2級	1点 9点	北海道開発局稚内開発建設部 助言 A0282	株式会社イズム・グリーン	H23.8.26 H24.1.16
北海道	浜中町 一部	道路計画	基準点測量 基準点測量	1級 3級	2点 2点	北海道釧路総合振興局 助言 A0273	北武コンサルタント株式会社	H23.8.29 H23.12.20
北海道	遠別町 一部	道路用地	基準点測量 基準点測量	1級 3級	2点 3点	北海道留萌振興局 助言 A0278	北武コンサルタント株式会社	H23.8.29 H23.12.20
北海道	稚内市 一部	道路用地	基準点測量	3級	4点	北海道宗谷総合振興局 助言 A0297	株式会社協和コンサルタント	H23.8.30 H23.11.30
北海道	新冠町 一部	道路用地	基準点測量	3級	4点	北海道胆振総合振興局 助言 A0303	アサヒコンサルタント株式会社	H23.8.31 H23.11.10
北海道	南幌町 一部	河川管理	基準点測量	3級	1点	北海道開発局札幌開発建設部 助言 A0309	共和コンサルタント株式会社	H23.9.2 H23.11.22
北海道	長沼町 一部	土地改良	基準点測量 水準測量	1級 3級	7点 17.4km	北海道開発局札幌開発建設部 助言 A0310	サン技術コンサルタント株式会社	H23.9.2 H24.2.20
北海道	長沼町 一部	土地改良	基準点測量 水準測量	1級 3級	6点 16.4km	北海道開発局札幌開発建設部 助言 A0311	株式会社ランドプランニング	H23.9.2 H24.2.20
北海道	長沼町 一部	土地改良	基準点測量 水準測量	1級 3級	5点 15.2km	北海道開発局札幌開発建設部 助言 A0312	株式会社田西設計コンサル	H23.9.2 H24.2.20
北海道	江別市 一部 新篠津村 一部	道路用地	基準点測量	3級	3点	北海道空知総合振興局 助言 A0313	株式会社牧野測量	H23.9.2 H23.11.30
北海道	南富良野町 一部	道路計画	基準点測量 基準点測量	1級 3級	1点 4点	北海道上川総合振興局 助言 A0302	北王設計コンサルタント株式会社	H23.9.5 H23.10.31
北海道	羽幌町 一部	その他	基準点測量 基準点測量	1級 3級	1点 2点	北海道留萌振興局 助言 A0326	北海道道路エンジニアリング株式会社	H23.9.6 H23.11.30
北海道	函館市 一部	道路用地	基準点測量 基準点測量	1級 3級	1点 1点	北海道開発局函館開発建設部 助言 A0337	株式会社玉川測量設計事務所	H23.9.7 H23.10.28
北海道	美深町 一部	河川管理	基準点測量	2級	3点	北海道開発局旭川開発建設部 助言 A0330	旭川設計測量株式会社	H23.9.8 H23.12.2
北海道	猿払村 一部	農地開発	基準点測量	2級	2点	北海道開発局稚内開発建設部 助言 A0332	株式会社三幸測量設計社	H23.9.8 H24.2.7
北海道	猿払村 一部	農地開発	基準点測量	2級	3点	北海道開発局稚内開発建設部 助言 A0333	株式会社農土コンサル	H23.9.8 H24.2.14
北海道	旭川市 一部	土地改良	基準点測量	3級	3点	北海道上川総合振興局 助言 A0334	エヌユーコンサルタント株式会社	H23.9.9 H23.10.28
北海道	根室市 一部	道路管理	基準点測量 基準点測量	1級 3級	1点 2点	北海道釧路総合振興局 助言 A0336	小林技術コンサルタント株式会社	H23.9.9 H24.2.10
北海道	別海町 一部	道路計画	基準点測量	3級	4点	北海道別海町 助言 A0338	岩浅測量設計有限会社	H23.9.9 H23.10.31
北海道	旭川市 一部	土地改良	基準点測量	3級	3点	北海道上川総合振興局 助言 A0339	株式会社三陽測量設計	H23.9.9 H23.10.28
北海道	北竜町 一部	河川管理	基準点測量	1級	2点	北海道空知総合振興局 助言 A0343	株式会社東亜エンジニアリング	H23.9.14 H23.10.20
北海道	名寄市 一部	土地改良	基準点測量	3級	2点	北海道上川総合振興局 助言 A0352	かたやま測量株式会社	H23.9.14 H23.10.25



北海道	北見市 一部	地籍調査	復旧測量(基準点)	2級	4点	北海道北見市 助言 A0360	北見市	H23.9.14 H23.11.16
北海道	猿払村 一部	道路用地	基準点測量	3級	2点	北海道宗谷総合振興局 助言 A0345	北陽測量設計株式会社	H23.9.15 H23.11.10
北海道	函館市 一部	道路管理	基準点測量 基準点測量	1級 3級	2点 2点	北海道渡島総合振興局 助言 A0348	協友測量設計株式会社	H23.9.15 H24.1.30
北海道	旭川市 一部	地籍調査	基準点測量	3級	2点	北海道旭川市 助言 A0349	株式会社ダイテプランニング	H23.9.15 H23.10.31
北海道	遠別町 一部	道路計画	基準点測量	3級	7点	北海道留萌振興局 助言 A0353	株式会社ランドプランニング	H23.9.15 H24.1.30
北海道	岩見沢市 一部	河川管理	基準点測量	3級	2点	北海道開発局札幌開発建設部 助言 A0350	株式会社タケカワ総合コンサルタント	H23.9.16 H23.12.12
北海道	函館市 一部	道路用地	基準点測量 基準点測量	1級 3級	2点 2点	北海道渡島総合振興局 助言 A0351	川端測量設計株式会社	H23.9.16 H24.2.20
北海道	苫前町 一部	道路計画	基準点測量	1級	2点	北海道開発局留萌開発建設部 助言 A0344	株式会社タナカコンサルタンツ	H23.9.20 H24.1.31
北海道	奥尻町 一部	道路計画	基準点測量	3級	4点	北海道渡島総合振興局 助言 A0356	株式会社測土開発	H23.9.21 H24.2.29
北海道	沼田町 一部	道路管理	基準点測量	3級	25点	北海道空知総合振興局 助言 A0358	株式会社北海道水工コンサルタント	H23.9.22 H23.12.20
北海道	札幌市 一部	道路計画	数値撮影(デジタル) 数値図化 修正測量 写真地図作成(デジタル オルソ)	4000 500 1000 500	3.2km <sup>2</sup> 0.4km <sup>2</sup> 1.1km <sup>2</sup> 3.2km <sup>2</sup>	北海道開発局札幌開発建設部 助言 A0364	株式会社バスコ	H23.9.27 H23.12.19
北海道	豊頃町 一部	河川管理	基準点測量 基準点測量	1級 3級	3点 14点	北海道開発局帯広開発建設部 助言 A0385	株式会社タナカコンサルタンツ	H23.9.27 H23.11.2
北海道	標津町 一部	道路管理	基準点測量 基準点測量	1級 3級	2点 2点	北海道釧路総合振興局 助言 A0373	有限会社金子設計事務所	H23.9.29 H24.1.30
北海道	むかわ町 一部	道路用地	基準点測量	3級	1点	北海道胆振総合振興局 助言 A0377	株式会社胆振	H23.9.30 H23.11.21
北海道	名寄市 一部	その他	基準点測量	2級	1点	北海道名寄市 助言 A0359	グローバルプランネット有限会社	H23.10.3 H24.1.31
北海道	札幌市 一部	砂防計画	基準点測量	3級	1点	北海道開発局札幌開発建設部 助言 A0365	スミセキ・ジオテクノ株式会社	H23.10.3 H23.11.25
北海道	稚内市 一部	道路計画	基準点測量	3級	1点	北海道宗谷総合振興局 助言 A0369	建基コンサルタント株式会社	H23.10.3 H23.11.10
北海道	札幌市 一部	道路計画	基準点測量	3級	12点	北海道開発局札幌開発建設部 助言 A0399	建基コンサルタント株式会社	H23.10.3 H23.11.30
北海道	増毛町 一部	道路計画	基準点測量	3級	3点	北海道留萌振興局 助言 A0423	小杉測量設計株式会社	H23.10.4 H24.1.30
北海道	帯広市 一部	河川管理	基準点測量	1級	2点	北海道開発局帯広開発建設部 助言 A0389	株式会社土木技術コンサルタント	H23.10.5 H24.1.27
北海道	更別村 一部	道路管理	基準点測量	3級	6点	北海道十勝総合振興局 助言 A0391	株式会社シー・イー・サービス	H23.10.5 H24.2.10
北海道	八雲町 一部	道路用地	基準点測量	3級	2点	北海道渡島総合振興局 助言 A0395	西武測量株式会社	H23.10.7 H24.3.12
北海道	遠軽町 一部 北見市 一部	道路計画	基準点測量 基準点測量 水準測量	1級 3級 3級	1点 2点 1点	北海道開発局網走開発建設部 助言 A0390	株式会社トボク管理	H23.10.12 H23.12.5
北海道	枝幸町 一部	道路用地	基準点測量	3級	2点	北海道開発局稚内開発建設部 助言 A0401	荒木測量設計株式会社	H23.10.13 H23.11.24
北海道	黒松内町 一部	道路計画	基準点測量 基準点測量	1級 3級	1点 5点	北海道後志総合振興局 助言 A0397	北海道キング設計株式会社	H23.10.17 H24.1.30
北海道	猿払村 一部	ほ場整備	基準点測量	2級	6点	北海道開発局稚内開発建設部 助言 A0418	アルスマエヤ株式会社	H23.10.18 H24.2.29
北海道	奥尻町 一部	道路用地	基準点測量 基準点測量	1級 3級	1点 4点	北海道渡島総合振興局 助言 A0416	協友測量設計株式会社	H23.10.19 H24.2.29
北海道	奥尻町 一部	道路用地	基準点測量	3級	11点	北海道渡島総合振興局 助言 A0417	協友測量設計株式会社	H23.10.19 H24.2.29
北海道	中標津町 一部	道路用地	基準点測量 基準点測量	1級 3級	2点 2点	北海道釧路総合振興局 助言 A0422	株式会社日建エンジニアリング	H23.10.19 H24.1.30
北海道	猿払村 一部	河川計画	基準点測量	3級	2点	北海道宗谷総合振興局 助言 A0429	株式会社開発調査研究所	H23.10.20 H23.1.30
北海道	北見市 一部	河川管理	基準点測量 基準点測量	1級 2級	2点 2点	北海道開発局網走開発建設部 助言 A0442	有限会社網走測量設計社	H23.10.25 H23.12.9
北海道	旭川市 一部	その他	基準点測量	3級	3点	北海道旭川市 助言 A0460	株式会社コンストラクションサポート	H23.10.29 H23.12.20
北海道	南富良野町 一部	道路用地	基準点測量	3級	1点	北海道上川総合振興局 助言 A0437	明治コンサルタント株式会社	H23.11.1 H23.11.30
北海道	芦別市 一部	道路用地	基準点測量 座標変換 復旧測量(水準)	3級 3級 3級	3点 7点 7点	北海道空知総合振興局 助言 A0467	株式会社北開測地	H23.11.3 H24.2.20
北海道	釧路市 一部	道路用地	基準点測量 基準点測量	1級 3級	2点 1点	北海道釧路総合振興局 助言 A0473	有限会社渋谷測量社	H23.11.3 H24.1.30
北海道	鶴居村 一部	道路計画	基準点測量	3級	7点	北海道釧路総合振興局 助言 A0474	デザイン設計株式会社	H23.11.5 H24.1.31
北海道	森町 一部	海岸保全	基準点測量 基準点測量	1級 3級	1点 3点	北海道渡島総合振興局 助言 A0480	月館測量設計株式会社	H23.11.9 H24.3.12
北海道	北斗市 一部	道路用地	基準点測量	1級	1点	北海道渡島総合振興局 助言 A0479	株式会社南木測量設計事務所	H23.11.10 H23.11.25
北海道	釧路市 一部	その他	基準点測量 基準点測量	1級 3級	3点 3点	北海道開発局釧路開発建設部 助言 A0492	太平洋総合コンサルタント株式会社	H23.11.12 H24.2.3
北海道	七飯町 一部	砂防計画	基準点測量	3級	2点	北海道渡島総合振興局 助言 A0493	株式会社玉川測量設計事務所	H23.11.12 H24.3.12
北海道	石狩市 一部 増毛町 一部	道路用地	基準点測量	1級	1点	北海道開発局札幌開発建設部 助言 A0494	株式会社サッコウ測地	H23.11.12 H24.1.30
北海道	千歳市 一部	その他	基準点測量	3級	1点	北海道千歳市 助言 A0503	グローバル測建設計株式会社	H23.11.16 H23.12.10
北海道	当別町 一部	道路計画	基準点測量	3級	1点	北海道空知総合振興局 助言 A0462	株式会社ケント技研	H23.11.20 H24.1.20
北海道	池田町 一部	土地改良	基準点測量	3級	5点	北海道開発局帯広開発建設部 助言 A0519	株式会社農土コンサル	H23.11.29 H24.2.14
北海道	函館市 一部	その他	基準点測量 基準点測量	1級 3級	2点 2点	北海道渡島総合振興局 助言 A0520	株式会社中田測量	H23.11.30 H24.3.12
北海道	清水町 一部 芽室町 一部	土地改良	基準点測量	2級	19点	北海道開発局帯広開発建設部 助言 A0523	株式会社アルト技研	H23.12.5 H24.3.5
北海道	千歳市 一部	道路計画	基準点測量	3級	2点	北海道空知総合振興局 助言 A0525	デザイン設計株式会社	H23.12.6 H24.2.29

北海道	伊達市 一部	道路計画	基準点測量	1級	2点	北海道胆振総合振興局 助言 A0526	ダイシン設計株式会社	H23.12.6 H24.2.20
北海道	せたな町 一部	河川計画	基準点測量 基準点測量	1級 3級	17点 26点	北海道渡島総合振興局 助言 A0528	株式会社ツカサ技研	H23.12.8 H24.3.12
北海道	広尾町 一部	道路用地	基準点測量	1級	1点	北海道開発局帯広開発建設部 助言 A0529	大開技術コンサルタント 株式会社	H23.12.9 H24.1.13
北海道	森町 一部	海岸保全	基準点測量 基準点測量	1級 3級	3点 2点	北海道渡島総合振興局 助言 A0531	株式会社竹田測量設計	H23.12.10 H24.3.12
北海道	七飯町 一部	道路計画	基準点測量 基準点測量	1級 3級	2点 3点	北海道渡島総合振興局 助言 A0540	月館測量設計株式会社	H23.12.17 H24.1.16
北海道	遠軽町 一部	道路計画	基準点測量 基準点測量	1級 2級	1点 1点	北海道オホーツク総合振興局 助言 A0542	ダイシン設計株式会社	H23.12.21 H24.2.29

東北地方

都道府県名	測量地域	測量目的	測量種別	縮尺・等級	事業量	測量計画機関(助言番号)	測量作業機関	実施時期
福島県	喜多方市 一部	道路管理	カラー撮影(フィルム) 既成図数値化 写真地図作成(デジタルオルソ)	10000 500 1000	281km 51.5km <sup>2</sup> 86km <sup>2</sup>	福島県喜多方市 助言 B0049	アジア航測株式会社	H21.5.14 H22.3.26
岩手県	奥州市 一部	都市計画	水準測量 数値図化 数値図化 数値図化 地図編集 地図編集 地図編集	簡級 2500 5000 10000 5000 10000	17.8km 352.3km <sup>2</sup> 356.3km <sup>2</sup> 38.3km <sup>2</sup> 352.3km <sup>2</sup> 708.6km <sup>2</sup>	岩手県奥州市 助言 B0104	国際航業株式会社	H21.8.1 H22.3.19
宮城県	名取市 全域	都市計画	数値図化	2500	100.1km <sup>2</sup>	宮城県名取市 助言 B0151	国際航業株式会社	H21.9.1 H23.3.31
宮城県	仙台市 一部 塩竈市 一部	砂防計画	数値図化 写真地図作成(デジタルオルソ)	2500 2500	57.1km <sup>2</sup> 273.7km <sup>2</sup>	宮城県 助言 B0181	株式会社中庭測量コンサルタント	H21.10.23 H22.11.30
宮城県	名取市 一部 岩沼市 一部							
宮城県	柴田町 一部 亶理町 一部							
宮城県	山元町 一部 松島町 一部							
宮城県	七ヶ浜町 一部 利府町 一部							
宮城県	大和町 一部 大郷町 一部							
宮城県	富谷町 一部 大衡村 一部							
宮城県	石巻市 一部 登米市 一部	砂防計画	数値図化 写真地図作成(デジタルオルソ)	2500 2500	41.3km <sup>2</sup> 215.3km <sup>2</sup>	宮城県 助言 B0182	株式会社中庭測量コンサルタント	H21.10.23 H22.11.30
宮城県	東松島市 一部 松島町 一部							
宮城県	美里町 一部 女川町 一部							
山形県	寒河江市 全域	都市計画	カラー撮影(フィルム) 写測修正 座標変換 既成図数値化 写真地図作成(デジタルオルソ) 数値図化(同時調整含む)	10000 2500 2500 2500 1000 1000	139.1km <sup>2</sup> 51.1km <sup>2</sup> 51.1km <sup>2</sup> 51.1km <sup>2</sup> 139.1km <sup>2</sup> 10点	山形県寒河江市 助言 B0244	株式会社パスコ	H21.11.15 H23.3.25
福島県	伊達市 一部	道路計画	航空レーザ測量 航空レーザ測量 航空レーザ測量 航空レーザ測量 写真地図作成(デジタルオルソ)	レーザ計測 クラウドデータ クリットデータ 等高線データ 2500	65km <sup>2</sup> 65km <sup>2</sup> 65km <sup>2</sup> 65km <sup>2</sup> 65km <sup>2</sup>	東北地方整備局福島河川国道事務所 助言 B0008	国際航業株式会社	H22.3.9 H22.7.30
宮城県	利府町 一部	土地区画整理	基準点測量 基準点測量 基準点測量 水準測量	2級 3級 4級 3級	3点 12点 241点 4.6km	利府町新中道土地区画整理組合設立準備委員会 助言 B0007	国際航業株式会社	H22.3.26 H22.12.20
福島県	会津若松市 一部	固定資産	カラー撮影(フィルム) 写真地図作成(デジタルオルソ)	10000 1000	312.5km <sup>2</sup> 222.2km <sup>2</sup>	福島県会津若松市 助言 B0068	株式会社パスコ	H22.4.15 H23.3.25
山形県	山形市 一部	都市計画	数値図化	2500	297.7km <sup>2</sup>	山形県山形市 助言 B0033	株式会社パスコ	H22.4.16 H23.3.31
福島県	郡山市 全域	固定資産	数値撮影(デジタル) 写真地図作成(デジタルオルソ) 数値図化(同時調整含む)	10000 1000 1000	731.1km <sup>2</sup> 731.1km <sup>2</sup> 1912点	福島県郡山市 助言 B0017	朝日航洋株式会社	H22.4.23 H23.3.25
福島県	田村市 全域	その他	数値撮影(デジタル) 数値図化(同時調整含む)	16cm 1000	513.6km <sup>2</sup> 1157点	福島県田村市 助言 B0037	株式会社パスコ	H22.5.6 H22.12.20
福島県	猪苗代町 一部	道路計画	基準点測量 水準測量	3級 3級	5点 2km	東北地方整備局郡山国道事務所	株式会社興起測量設計事務所	H22.5.15 H22.10.29
宮城県	山元町 全域	道路管理	カラー撮影(フィルム) 数値図化 空中三角測	5000 500 500	64.5km <sup>2</sup> 2km <sup>2</sup> 173点	宮城県山元町 助言 B0039	ユニオンデータシステム株式会社	H22.5.18 H22.12.15
青森県	むつ市 一部	都市計画	数値図化	2500	210km <sup>2</sup>	青森県むつ市 助言 B0084	アジア航測株式会社	H22.5.29 H24.3.16
青森県	青森市 一部	その他	カラー撮影(フィルム) 数値図化(同時調整含む)	10000 1000	362.9km <sup>2</sup> 229点	青森県青森市 助言 B0015	株式会社パスコ	H22.6.1 H23.3.31
福島県	会津若松市 一部	砂防計画	数値図化 写真地図作成(デジタルオルソ)	2500 2500	2.7km <sup>2</sup> 5.3km <sup>2</sup>	福島県会津若松建設事務所 助言 B0059	株式会社写測	H22.6.7 H22.10.6

福島県	喜多方市 一部 西会津町 一部	砂防計画	カラー撮影 (フィルム) 数値図化 写真地図作 成(デジタル オルソ) 数値図化(同 時調整含む)	12500 2500 2500 2500	246.1km <sup>2</sup> 8.6km <sup>2</sup> 17.3km <sup>2</sup> 114点	福島県喜多方建設事務所 助言 B0036	株式会社パスコ	H22.6.10 H22.12.20
福島県	猪苗代町 一部 会津坂下町 一部							
福島県	郡山市 一部							
宮城県	大和町 全域 大郷町 全域	固定資産	数値撮影(デ ジタル) 写真地図作 成(デジタル オルソ) 数値図化(同 時調整含む)	10000 2500 2500	307km <sup>2</sup> 165km <sup>2</sup> 307km <sup>2</sup>	宮城県大和町 助言 B0043	株式会社パスコ	H22.6.11 H23.3.15
宮城県	大衡村 全域							
青森県	青森市 一部	地盤変動 調査	水準測量	1級	3km	東北地方整備局青森港湾事務 所 助言 B0042	東北測量株式会社	H22.6.14 H22.7.30
青森県	青森市 一部 八戸市 一部	鉄道計画	カラー撮影 (フィルム) 数値図化	10000 2500	85.5km <sup>2</sup> 43.9km <sup>2</sup>	鉄道建設・運輸施設整備支援 機構鉄道建設本部東北新幹線 建設局 助言 B0136	株式会社中庭測量コン サルタント	H22.6.15 H23.3.15
青森県	十和田市 一部 七戸町 一部							
青森県	六戸町 一部 東北町 一部							
青森県	おいらせ町 一部 五戸町 一部							
山形県	最上町 一部	砂防計画	基準点測量 基準点測量 水準測量	3級 4級 4級	3点 15点 2km	山形県最上総合支庁 助言 B0046	株式会社大成技術コン サルタント	H22.6.16 H22.12.17
岩手県	紫波町 一部	土地区画 整理	基準点測量 基準点測量 座標変換	3級 4級 3級	1点 33点 1点	岩手県紫波町 助言 B0052	株式会社タックエンジニ アリング	H22.6.17 H23.3.25
宮城県	蔵王町 一部	土地改良	基準点測量 基準点測量 基準点測量 座標変換	2級 3級 4級 2級	2点 36点 171点 2点	宮城県大河原地方振興事務所 助言 B0083	有限会社北日本技研	H22.6.17 H23.3.10
山形県	天童市 一部	土地区画 整理	基準点測量 基準点測量 基準点測量	2級 3級 4級	3点 16点 90点	山形県天童市 助言 B0085	三協コンサルタント株式 会社	H22.6.18 H23.3.10
宮城県	亘理町 全域	固定資産	数値撮影(デ ジタル) 写真地図作 成(デジタル オルソ) 数値図化(同 時調整含む)	10000 1000 1000	73.2km <sup>2</sup> 73.2km <sup>2</sup> 270点	宮城県亘理町 助言 B0056	朝日航洋株式会社	H22.6.21 H23.3.25
宮城県	山元町 全域	固定資産	数値撮影(デ ジタル) 写真地図作 成(デジタル オルソ) 数値図化(同 時調整含む)	10000 1000 1000	64.5km <sup>2</sup> 64.5km <sup>2</sup> 269点	宮城県山元町 助言 B0057	朝日航洋株式会社	H22.6.21 H23.3.18
宮城県	栗原市 一部	砂防計画	基準点測量 基準点測量 基準点測量	2級 3級 4級	3点 9点 31点	宮城県北部土木事務所栗原地 域事務所 助言 B0055	株式会社渡工測量設計	H22.6.25 H23.2.28
福島県	大熊町 全域	その他	数値撮影(デ ジタル) 写真地図作 成(デジタル オルソ) 数値図化(同 時調整含む)	8cm 500 500	78.7km <sup>2</sup> 78.7km <sup>2</sup> 941点	福島県大熊町 助言 B0080	株式会社パスコ	H22.6.30 H23.3.16
青森県	南部町 全域	その他	数値撮影(デ ジタル) 写真地図作 成(デジタル オルソ) 数値図化(同 時調整含む)	16cm 1000 1000	195.4km <sup>2</sup> 195.4km <sup>2</sup> 844点	青森県南部町 助言 B0061	株式会社パスコ	H22.7.1 H23.3.31
岩手県	奥州市 一部	ほ場整備	水準測量 数値図化	3級 1000	15.2km 0.6km <sup>2</sup>	江刺猿ヶ石土地改良区 助言 B0106	国際航業株式会社	H22.7.1 H22.12.24
山形県	朝日町 一部	道路計画	基準点測量	3級	3点	北海道士別市 助言 B0108	株式会社三和技術コン サルタント	H22.7.1 H22.9.30
岩手県	盛岡市 一部 滝沢村 一部	その他	数値撮影(デ ジタル) 数値撮影(デ ジタル) 写真地図作 成(デジタル オルソ)	8cm 16cm 2500	204.9km <sup>2</sup> 62.9km <sup>2</sup> 187km <sup>2</sup>	岩手県盛岡市 助言 B0174	株式会社パスコ	H22.7.1 H23.3.31
宮城県	栗原市 一部	土地改良	座標変換 基準点測量 基準点測量	2級 3級 4級	4点 48点 272点	宮城県北部地方振興事務所 助言 B0094	株式会社渡工測量設計	H22.7.2 H23.3.28
山形県	鶴岡市 一部	道路計画	基準点測量 基準点測量	3級 4級	2点 3点	山形県 助言 B0047	両羽測量株式会社	H22.7.5 H22.8.20
福島県	伊達市 一部	砂防計画	基準点測量	3級	4点	福島県東北建設事務所 助言 B0120	株式会社阿部測量設計 事務所	H22.7.5 H22.10.4
福島県	石川町 一部	河川管理	基準点測量 基準点測量 基準点測量	2級 3級 4級	5点 8点 39点	福島県中建設事務所 助言 B0100	陸奥測量設計株式会社	H22.7.8 H23.1.17
宮城県	大崎市 一部	土地改良	基準点測量 基準点測量	3級 4級	38点 205点	宮城県北部地方振興事務所 助言 B0103	株式会社サトー技建	H22.7.8 H23.3.25
山形県	米沢市 一部	その他	数値図化 写真地図作 成(デジタル オルソ)	2500 2500	0.7km <sup>2</sup> 10km <sup>2</sup>	山形県 助言 B0093	国際航業株式会社	H22.7.9 H23.1.31

青森県	八戸市 全域	その他	数値撮影(デジタル) 16cm 500 1000 写真地図作成(デジタル オルソ) 写真地図作成(デジタル オルソ) 数値図化(同時調整含む) 数値図化(同時調整含む)	8cm 16cm 500 1000 500 1000	214km <sup>2</sup> 153.7km <sup>2</sup> 214km <sup>2</sup> 153.7km <sup>2</sup> 1008点 1064点	青森県八戸市 助言 B0060	株式会社パスコ	H22.7.12 H23.3.31
宮城県	大崎市 全域	都市計画	修正測量 既成図数値化 座標変換 数値図化 地図編集	2500 2500 2500 10000 10000	114.6km <sup>2</sup> 114.6km <sup>2</sup> 114.6km <sup>2</sup> 523.6km <sup>2</sup> 114.6km <sup>2</sup>	宮城県大崎市 助言 B0211	株式会社協同測量社	H22.7.13 H23.3.23
青森県	階上町 全域	総合計画	数値撮影(デジタル) 写真地図作成(デジタル オルソ) 同時調整	16cm 1000 1000	144km <sup>2</sup> 93.9km <sup>2</sup> 504点	青森県階上町 助言 B0073	株式会社パスコ	H22.7.15 H23.3.31
宮城県	大崎市 一部 美里町 一部	ほ場整備	基準点測量 基準点測量 基準点測量	2級 3級 4級	7点 49点 274点	宮城県北部地方振興事務所 助言 B0115	株式会社加美測量設計事務所	H22.7.15 H23.3.15
宮城県	岩沼市 全域	固定資産	数値撮影(デジタル) 数値図化(同時調整含む)	10000 1000	60.7km <sup>2</sup> 291点	宮城県岩沼市 助言 B0071	朝日航洋株式会社	H22.7.20 H23.3.25
福島県	白河市 一部 西郷村 一部	その他	数値撮影(デジタル) 写真地図作成(デジタル オルソ) 数値図化(同時調整含む)	16cm 1000 1000	423.1km <sup>2</sup> 423.1km <sup>2</sup> 1460点	福島県白河市 助言 B0146	株式会社パスコ	H22.7.22 H23.1.28
秋田県	鹿角市 一部	砂防計画	数値図化 写真地図作成(デジタル オルソ)	2500 2500	5.4km <sup>2</sup> 19.5km <sup>2</sup>	秋田県鹿角地域振興局 助言 B0121	株式会社中庭測量コンサルタント	H22.7.23 H23.3.18
秋田県	大仙市 一部	砂防計画	水準測量 数値図化 空中三角測量 写真地図作成(デジタル オルソ)	簡級 2500 2500 2500	19.9km <sup>2</sup> 1.9km <sup>2</sup> 30点 9.8km <sup>2</sup>	秋田県仙北地域振興局 助言 B0137	株式会社写測	H22.7.26 H23.3.18
宮城県	栗原市 一部	都市計画	数値図化 地図編集	2500 10000	91.4km <sup>2</sup> 91.4km <sup>2</sup>	宮城県栗原市 助言 B0113	アジア航測株式会社	H22.7.30 H23.3.15
福島県	南相馬市 一部	土地改良	基準点測量 基準点測量 基準点測量	2級 3級 4級	14点 62点 353点	福島県相双農林事務所 助言 B0082	福島県土地改良事業団体連合会	H22.8.2 H23.3.31
山形県	大蔵村 一部	砂防計画	基準点測量 基準点測量	3級 4級	2点 6点	山形県最上総合支庁 助言 B0099	株式会社北都測量設計	H22.8.2 H22.9.30
宮城県	大河原町 一部	土地区画整理	基準点測量 基準点測量 基準点測量	2級 3級 4級	3点 13点 35点	大河原町広表土地区画整理組合 助言 B0102	昭和株式会社	H22.8.2 H24.3.30
宮城県	石巻市 一部	ほ場整備	基準点測量 基準点測量	3級 4級	34点 81点	宮城県東部地方振興事務所 助言 B0105	株式会社佐藤土木測量設計事務所	H22.8.5 H23.9.30
岩手県	久慈市 全域	固定資産	数値撮影(デジタル) 写真地図作成(デジタル オルソ) 写真地図作成(デジタル オルソ) 数値図化(同時調整含む)	12cm 1000 2500 1000	243.5km <sup>2</sup> 243.5km <sup>2</sup> 57km <sup>2</sup> 920点	岩手県久慈市 助言 B0186	アジア航測株式会社	H22.8.6 H23.7.29
山形県	鶴岡市 一部	道路管理	基準点測量	3級	3点	山形県庄内総合支庁 助言 B0097	株式会社鈴木久測量設計事務所	H22.8.9 H22.9.10
秋田県	横手市 一部	ほ場整備	水準測量 数値図化	3級 1000	4.8km <sup>2</sup> 0.7km <sup>2</sup>	秋田県横手市 助言 B0117	株式会社ナカノアイシステム	H22.8.18 H23.3.11
秋田県	横手市 一部	ほ場整備	水準測量 数値図化	3級 1000	5.7km <sup>2</sup> 0.4km <sup>2</sup>	秋田県横手市 助言 B0118	株式会社ナカノアイシステム	H22.8.18 H23.3.11
宮城県	青葉区 一部 宮城野区 一部	道路管理	基準点測量	1級 3級	14点 24点	東北地方整備局仙台河川国道事務所 助言 B0128	株式会社光生エンジニアリング	H22.8.20 H23.2.18
宮城県	白石市 一部 栗原市 一部							
宮城県	大崎市 一部 亶理町 一部							
宮城県	山元町 一部							
山形県	山形市 一部	固定資産	基準点測量	4級	196点	法務省山形地方事務局 助言 B0124	せいの測量設計事務所	H22.8.23 H22.11.30

福島県	郡山市 一部	道路管理	既成図数値化 座標変換	500 500	205.4km 205.4km	福島県郡山市 助言 B0126	国際航業株式会社 株式会社東日路政コンサル タント 株式会社新和調査設計 日本技術設計コンサル タント株式会社 有限会社大誠興測 株式会社日本測地コ ンサルタント 昭和技術設計株式会社 阿部測量株式会社 有限会社増子測量設計 事務所 株式会社アーバン設計 株式会社あさかエンジ ニアリング 株式会社開成測量設計 社 有限会社県南測量設計 センター	H22.8.23 H23.3.17
山形県	酒田市 一部 遊佐町 一部	砂防計画	数値図化 写真地図作 成(デジタル オルソ)	2500 2500	0.1km <sup>2</sup> 1.5km <sup>2</sup>	山形県庄内総合支庁 助言 B0160	朝日航洋株式会社	H22.8.26 H23.2.28
宮城県	山元町 全域	都市計画	数値図化	2500	64.5km <sup>2</sup>	宮城県山元町 助言 B0129	朝日航洋株式会社	H22.8.27 H23.3.18
福島県	福島市 一部	道路計画	基準点測量 基準点測量	3級 4級	4点 41点	福島県東北建設事務所 助言 B0187	株式会社阿部測量設計 事務所	H22.8.30 H23.3.9
秋田県	大館市 一部	森林計画	航空レーザ測 量 数値撮影(デ ジタル)	レーザ計測 15000	20km <sup>2</sup> 20km <sup>2</sup>	林野庁東北森林管理局 助言 B0183	アジア航測株式会社	H22.9.1 H23.3.10
岩手県	藤沢町 一部	砂防計画	数値図化 写真地図作 成(デジタル オルソ)	2500 2500	22.2km <sup>2</sup> 76.5km <sup>2</sup>	岩手県南広域振興局 助言 B0144	アジア航測株式会社	H22.9.3 H23.3.1
岩手県	一関市 全域	固定資産	カラー撮影 (フィルム) 写真地図作 成(デジタル オルソ)	10000 2500	1033km <sup>2</sup> 1033km <sup>2</sup>	岩手県一関市 助言 B0169	株式会社パスコ	H22.9.6 H23.9.30
宮城県	栗原市 一部	土地改良	基準点測量 基準点測量 基準点測量 基準点測量 基準点測量	2級 3級 4級 3級 4級	5点 4点 40点 4点 20点	宮城県北部地方振興事務所 助言 B0165	岩倉測量設計株式会社 株式会社ウイル	H22.9.10 H23.3.29
福島県	本宮市 一部	道路計画	基準点測量 基準点測量	2級 4級	4点 30点	福島県東北建設事務所 助言 B0260	東邦測地有限会社	H22.9.13 H23.3.18
秋田県	大館市 一部	ほ場整備	水準測量 カラー撮影 (フィルム) 数値図化 空中三角測	3級 8000 1000 1000	5.7km <sup>2</sup> 6.8km <sup>2</sup> 0.7km <sup>2</sup> 5点	秋田県大館市 助言 B0145	株式会社ナカノアイシ テム	H22.9.15 H23.2.28
山形県	新庄市 一部 大蔵村 一部	河川計画	カラー撮影 (フィルム) 数値図化 写真地図作 成(デジタル オルソ)	12500 2500 2500	95km <sup>2</sup> 52.5km <sup>2</sup> 76km <sup>2</sup>	東北地方整備局新庄河川事務 所 助言 B0167	株式会社パスコ	H22.9.16 H23.2.28
宮城県	仙台市 一部 石巻市 一部	砂防計画	カラー撮影 (フィルム) 空中三角測 量 数値図化 写真地図作 成(デジタル オルソ)	12500 2500 2500 2500	521.3km <sup>2</sup> 308点 40.3km <sup>2</sup> 147.5km <sup>2</sup>	宮城県 助言 B0232	アジア航測株式会社	H22.9.17 H23.3.25
宮城県	塩竈市 一部 気仙沼市 一部							
宮城県	白石市 一部 角田市 一部							
宮城県	登米市 一部 栗原市 一部							
宮城県	東松島市 一部 大崎市 一部							
宮城県	七ヶ宿町 一部 柴田町 一部							
宮城県	丸森町 一部 利府町 一部							
宮城県	大和町 一部 富谷町 一部							
宮城県	大衡村 一部 色麻町 一部							
宮城県	加美町 一部 南三陸町 一部							
福島県	猪苗代町 一部	ほ場整備	基準点測量 基準点測量 基準点測量	2級 3級 4級	3点 11点 62点	福島県会津農林事務所 助言 B0139	福島県土地改良事業団 体連合会	H22.9.24 H23.3.11
福島県	喜多方市 一部	ほ場整備	基準点測量 基準点測量 基準点測量	2級 3級 4級	4点 15点 78点	福島県会津農林事務所 助言 B0140	福島県土地改良事業団 体連合会	H22.9.24 H23.3.18
秋田県	横手市 一部 大仙市 一部	土地改良	数値図化 地図編集	5000 5000	14km <sup>2</sup> 38.7km <sup>2</sup>	農林水産省東北農政局西奥羽 土地改良調査管理事務所 助言 B0175	株式会社写測	H22.9.24 H23.1.21
秋田県	美郷町 一部							
岩手県	九戸村 一部	砂防計画	数値図化 写真地図作 成(デジタル オルソ)	2500 2500	16.1km <sup>2</sup> 45.8km <sup>2</sup>	岩手県北広域振興局 助言 B0206	株式会社日測	H22.9.25 H23.3.29
宮城県	多賀城市 全域 塩竈市 全域	都市計画	数値図化 地図編集 既成図数値 化	2500 10000 10000	81.2km <sup>2</sup> 81.2km <sup>2</sup> 54km <sup>2</sup>	宮城県多賀城市 助言 B0180	国際航業株式会社	H22.9.29 H23.6.30
宮城県	松島町 全域 七ヶ浜町 一部							
宮城県	利府町 一部							



岩手県	洋野町 全域	その他	数値撮影(デジタル) 写真地図作成(デジタル オルソ) 数値図化(同時調整含む)	16cm 1000 1000	303.2km <sup>2</sup> 303.2km <sup>2</sup> 1358点	岩手県洋野町 助言 B0011	株式会社バスコ	H22.10.1 H23.6.30
山形県	米沢市 一部 南陽市 一部	道路計画	水準測量 カラー撮影 (フィルム) 数値図化 空中三角測	簡級 10000 1000 1000	7.5km 44km <sup>2</sup> 4.2km <sup>2</sup> 22点	山形県 助言 B0150	三和航測株式会社	H22.10.1 H22.12.24
山形県	川西町 一部							
福島県	南相馬市 一部	都市計画	カラー撮影 (フィルム) 数値図化 空中三角測	12500 2500 2500	58.3km <sup>2</sup> 51km <sup>2</sup> 39点	福島県相双建設事務所 助言 B0173	国際航業株式会社	H22.10.1 H23.3.18
福島県	須賀川市 一部 郡山市 一部	固定資産	数値撮影(デジタル) 写真地図作成(デジタル オルソ) 数値図化(同時調整含む)	10000 1000 1000	37.2km <sup>2</sup> 37.2km <sup>2</sup> 196点	福島県須賀川市 助言 B0268	国際航業株式会社	H22.10.1 H23.3.28
福島県	鏡石町 一部							
山形県	高畠町 一部	道路計画	基準点測量	3級	4点	山形県置賜総合支庁 助言 B0273	株式会社ケンコン	H22.10.1 H23.2.28
岩手県	久慈市 一部 軽米町 一部	砂防計画	数値図化 写真地図作成(デジタル オルソ)	2500 2500	15.6km <sup>2</sup> 40.5km <sup>2</sup>	岩手県東北広域振興局 助言 B0207	株式会社八州	H22.10.2 H23.3.30
岩手県	洋野町 一部							
秋田県	大仙市 一部 由利本荘市 一部	砂防計画	カラー撮影 (フィルム) 数値図化(同時調整含む)	12500 2500	592km <sup>2</sup> 269点	秋田県由利地域振興局 助言 B0214	株式会社ナカノアイシス テム	H22.10.4 H23.3.25
秋田県	湯沢市 一部 にかほ市 一部							
山形県	鶴岡市 一部	その他	基準点測量 基準点測量 基準点測量	1級 3級 4級	2点 6点 65点	農林水産省東北農政局庄内あ さひ農地保全事業所 助言 B0177	新和設計株式会社	H22.10.5 H23.3.25
宮城県	名取市 一部	その他	水準測量 数値図化	3級 1000	7.5km 0.7km <sup>2</sup>	宮城県名取市 助言 B0189	国際航業株式会社	H22.10.5 H23.3.25
福島県	会津若松市 一部	ほ場整備	基準点測量 基準点測量 基準点測量 座標変換	2級 3級 4級 2級	9点 28点 163点 1点	福島県会津農林事務所 助言 B0157	福島県土地改良事業団 体連合会	H22.10.8 H23.3.18
宮城県	村田町 一部	土地改良	基準点測量 基準点測量 座標変換	2級 4級 2級	3点 43点 2点	宮城県大河原地方振興事務所 助言 B0166	株式会社大江設計	H22.10.8 H23.3.25
岩手県	岩泉町 一部	道路計画	数値図化 写真地図作成(デジタル オルソ)	2500 2500	4.5km <sup>2</sup> 16km <sup>2</sup>	岩手県岩泉町 助言 B0191	東北エンジニアリング株 式会社	H22.10.8 H23.6.30
福島県	いわき市 一部 相馬市 一部	港湾計画	数値撮影(デジタル) 数値図化(同時調整含む)	10000 1000	314.6km <sup>2</sup> 314.6km <sup>2</sup>	福島県いわき建設事務所 助言 B0277	朝日航洋株式会社	H22.10.8 H23.3.10
福島県	南相馬市 一部 広野町 一部							
福島県	楢葉町 一部 富岡町 一部							
福島県	大熊町 一部 双葉町 一部							
福島県	浪江町 一部 新地町							
宮城県	山元町 一部							
茨城県	北茨城市 一部							
山形県	新庄市 一部 大石田町 一部	河川管理	基準点測量 基準点測量	1級 3級	26点 3点	東北地方整備局新庄河川事務 所 助言 B0287	株式会社三和技建	H22.10.9 H23.3.25
山形県	金山町 一部 舟形町 一部							
山形県	真室川町 一部 大蔵村 一部							
山形県	鮭川村 一部 戸沢村 一部							
山形県	庄内町 一部							
岩手県	八幡平市 一部 岩手町 一部	砂防計画	数値図化 写真地図作成(デジタル オルソ)	2500 2500	30.6km <sup>2</sup> 187.5km <sup>2</sup>	岩手県盛岡広域振興局 助言 B0195	国際航業株式会社	H22.10.14 H23.3.15
宮城県	仙台市 一部	固定資産	数値撮影(デジタル) 写真地図作成(デジタル オルソ) 数値図化(同時調整含む)	10000 1000 1000	759km <sup>2</sup> 759km <sup>2</sup> 759km <sup>2</sup>	宮城県仙台市 助言 B0151	株式会社バスコ	H22.10.15 H23.3.31
秋田県	能代市 一部	ほ場整備	カラー撮影 (フィルム) 数値図化 空中三角測	8000 1000 1000	2.9km <sup>2</sup> 0.7km <sup>2</sup> 3点	秋田県能代市 助言 B0176	株式会社ナカノアイシス テム	H22.10.15 H23.3.18
福島県	富岡町 一部	道路計画	基準点測量	2級	3点	福島県相双建設事務所 助言 B0179	株式会社東コンサルタン ト	H22.10.20 H23.3.18
秋田県	北秋田市 一部	河川計画	水準測量 水準測量	3級 4級	23km 5km	東北地方整備局森吉山ダム工 事事務所 助言 B0188	株式会社創研コンサルタ ント	H22.10.20 H23.1.31
秋田県	能代市 一部 大館市 一部	砂防計画	カラー撮影 (フィルム) 空中三角測 量	12500 2500	420km <sup>2</sup> 162点	秋田県北秋田地域振興局 助言 B0210	株式会社バスコ	H22.10.22 H23.8.31
秋田県	北秋田市 一部 藤里町 一部							
秋田県	三種町 一部 五城目町 一部							
秋田県	八郎潟町 一部 大湯村 一部							

秋田県	仙北市 一部	その他	数値図化	2500	29km <sup>2</sup>	東北地方整備局玉川ダム管理 所 助言 B0197	国際航業株式会社	H22.10.23 H23.2.25
青森県	青森市 一部 七戸町 一部	道路計画	カラー撮影 (フィルム) 数値図化 数値図化(同 時調整含む)	10000 2500 10000	72.2km <sup>2</sup> 3.1km <sup>2</sup> 34点	東北地方整備局青森河川国道 事務所 助言 B0265	国際航業株式会社	H22.10.26 H23.2.25
秋田県	八峰町 一部	砂防計画	数値図化 写真地図作 成(デジタル オルソ)	2500 2500	7.7km <sup>2</sup> 26.3km <sup>2</sup>	秋田県山本地域振興局 助言 B0238	株式会社パスコ	H22.10.28 H23.3.10
岩手県	宮古市 一部 川井村 一部	河川管理	水準測量 モノクロ撮影 (フィルム) 数値図化 空中三角測	簡級 10000 2000 2000	38km 12.1km <sup>2</sup> 43.2km <sup>2</sup> 47点	岩手県沿岸広域振興局 助言 B0199	株式会社北日本朝日航 洋	H22.11.1 H23.3.20
宮城県	七ヶ宿町 一部	ほ場整備	基準点測量 基準点測量 座標変換	2級 4級 2級	3点 16点 4点	宮城県大河原地方振興事務所 助言 B0208	株式会社大江設計	H22.11.1 H23.11.30
宮城県	大崎市 一部	地盤変動 調査	水準測量	1級	20km	宮城県大崎市 助言 B0212	有限会社和光測量設計 社	H22.11.1 H23.2.28
山形県	大石田町 一部	道路計画	基準点測量 水準測量	3級 3級	8点 11km	山形県村山総合支庁 助言 B0230	株式会社菅野測量設計	H22.11.4 H23.1.31
宮城県	大崎市 一部	道路管理	数値図化 既成図数値 化 座標変換	1000 1000 1000	1.4km <sup>2</sup> 44.7km <sup>2</sup> 44.7km <sup>2</sup>	宮城県大崎市 助言 B0264	国際航業株式会社	H22.11.5 H23.6.30
宮城県	石巻市 一部	ほ場整備	基準点測量 基準点測量 基準点測量	2級 3級 4級	10点 18点 138点	宮城県東部地方振興事務所 助言 B0200	株式会社大江設計	H22.11.7 H23.3.25
山形県	新庄市 一部 舟形町 一部	道路計画	水準測量 カラー撮影 (フィルム) カラー撮影 (フィルム) 数値図化 空中三角測	簡級 4000 12500 2500 2500	19.5km 1km <sup>2</sup> 6.6km <sup>2</sup> 1.7km <sup>2</sup> 2点	山形県最上総合支庁 助言 B0221	朝日航洋株式会社	H22.11.9 H23.2.18
宮城県	登米市 一部	道路管理	数値図化 既成図数値	1000 1000	78km 75.6km	宮城県登米市 助言 B0223	国際航業株式会社	H22.11.9 H23.3.25
山形県	小国町 一部 長井市 一部	砂防計画	航空レーザ測 量 航空レーザ測 量 航空レーザ測 量 航空レーザ測 量	レーザ計測 クラウドデー タ グリッドデー タ 等高線デー タ	176km <sup>2</sup> 176km <sup>2</sup> 176km <sup>2</sup> 176km <sup>2</sup>	北陸地方整備局飯豊山系砂防 事務所 助言 B0242	朝日航洋株式会社	H22.11.10 H23.3.18
福島県	伊達市 一部	道路計画	基準点測量 基準点測量	3級 4級	3点 25点	福島県北建設事務所 助言 B0198	有限会社北測量設計 事務所	H22.11.12 H23.3.18
岩手県	岩手町 一部	道路計画	数値図化	1000	0.5km <sup>2</sup>	岩手県盛岡広域振興局 助言 B0237	国際航業株式会社	H22.11.12 H23.2.16
山形県	鶴岡市 一部	道路管理	基準点測量 基準点測量	3級 4級	4点 7点	山形県庄内総合支庁 助言 B0203	有限会社アース測量	H22.11.15 H22.12.24
福島県	石川町 一部 玉川村 一部	その他	航空レーザ測 量 航空レーザ測 量 航空レーザ測 量 航空レーザ測 量 写真地図作 成(デジタル オルソ)	レーザ計測 クラウドデー タ グリッドデー タ 等高線デー タ	9.6km <sup>2</sup> 9.6km <sup>2</sup> 9.6km <sup>2</sup> 9.6km <sup>2</sup> 9.6km <sup>2</sup>	福島県中建設事務所 助言 B0205	アジア航測株式会社	H22.11.15 H23.3.11
山形県	山形市 一部	河川計画	水準測量 カラー撮影 (フィルム) 数値図化 空中三角測	簡級 8000 1000 1000	26.2km 5.4km <sup>2</sup> 0.8km <sup>2</sup> 4点	山形県村山総合支庁 助言 B0222	朝日航洋株式会社	H22.11.15 H23.2.25
福島県	二本松市 一部	道路計画	基準点測量 基準点測量	2級 4級	3点 5点	福島県北建設事務所 助言 B0251	有限会社武藤測量事務 所	H22.11.15 H23.3.18
宮城県	石巻市 一部 登米市 一部	砂防計画	数値図化 写真地図作 成(デジタル オルソ)	2500 2500	34km <sup>2</sup> 124.4km <sup>2</sup>	宮城県 助言 B0233	アジア航測株式会社	H22.11.19 H23.3.25
山形県	真室川町 一部 鮭川村 一部	道路計画	水準測量 カラー撮影 (フィルム) 数値図化 空中三角測	簡級 8000 1000 1000	57km 8km <sup>2</sup> 1.3km <sup>2</sup> 6点	山形県最上総合支庁 助言 B0231	朝日航洋株式会社	H22.11.22 H23.3.10
岩手県	花巻市 一部	ほ場整備	水準測量 数値図化	3級 1000	14.5km 1.1km <sup>2</sup>	岩手県花巻市 助言 B0246	第一航業株式会社	H22.11.23 H23.3.10
宮城県	登米市 一部	その他	基準点測量	2級	1点	宮城県登米市 助言 B0244	株式会社北振技研	H22.11.25 H23.2.15
福島県	楢葉町 一部	砂防計画	カラー撮影 (フィルム) 数値図化 空中三角測 量 写真地図作 成(デジタル オルソ)	12500 2500 2500 2500	18.2km <sup>2</sup> 0.1km <sup>2</sup> 3点 3km <sup>2</sup>	福島県相双建設事務所 助言 B0228	三和航測株式会社	H22.11.26 H22.12.28
秋田県	大仙市 一部	道路管理	修正測量 既成図数値 化 座標変換	1000 1000 1000	1.9km 35.6km 35.6km	秋田県大仙市 助言 B0229	株式会社パスコ	H22.11.30 H23.3.18
福島県	南相馬市 一部	ほ場整備	基準点測量 基準点測量 基準点測量	2級 3級 4級	5点 10点 49点	福島県相双農林事務所 助言 B0216	福島県土地改良事業団 体連合会	H22.12.1 H23.3.25

岩手県	紫波町 一部	都市計画	数値図化 修正測量 既成図数値 化 座標変換	2500 2500 2500 2500	23.8km <sup>2</sup> 70.1km <sup>2</sup> 46.6km <sup>2</sup> 46.6km <sup>2</sup>	岩手県紫波町 助言 B0224	株式会社タックエンジ アリング	H22.12.1 H23.6.30
岩手県	久慈市 一部 野田村 一部	土地改良	水準測量 数値図化 写真地図作 成(デジタル オルソ)	4級 1000 1000	11.4km <sup>2</sup> 2km <sup>2</sup> 2km <sup>2</sup>	岩手県北広域振興局 助言 B0245	株式会社東開技術	H22.12.2 H23.2.28
宮城県	石巻市 一部 気仙沼市 一部	その他	カラー撮影 (フィルム) 写真地図作 成(デジタル オルソ)	8000 1000 1000	389km <sup>2</sup> 20.2km <sup>2</sup> 1399点	宮城県 助言 B0236	国際航業株式会社	H22.12.3 H23.1.31
宮城県	女川町 一部 南三陸町 一部		数値図化(同 時調整含む)					
岩手県	宮古市 一部 大船渡市 一部	海岸保全	カラー撮影 (フィルム) 数値図化 空中三角測 量	10000 2500 2500	241.8km <sup>2</sup> 29km <sup>2</sup> 165点	岩手県 助言 B0235	株式会社北日本朝日航 洋	H22.12.8 H23.3.24
岩手県	久慈市 一部 陸前高田市 一部							
岩手県	釜石市 一部 大槌町 一部							
岩手県	山田町 一部 岩泉町 一部							
岩手県	田野畑村 一部 普代村 一部							
岩手県	野田村 一部 洋野町 一部							
岩手県	一関市 一部 藤沢町 一部	砂防計画	数値図化 写真地図作 成(デジタル オルソ)	2500 2500	2km <sup>2</sup> 4.5km <sup>2</sup>	岩手県南広域振興局 助言 B0253	株式会社ナカノアイシ テム	H22.12.9 H23.3.20
山形県	山形市 一部	河川計画	基準点測量 水準測量	4級	22点 1.7km	山形県 助言 B0234	株式会社金沢総合コン サルタンツ	H22.12.10 H23.3.31
山形県	山形市 一部 上市市 一部	砂防計画	数値図化 写真地図作 成(デジタル オルソ)	2500 2500	4km <sup>2</sup> 27.8km <sup>2</sup>	山形県村山総合支庁 助言 B0241	株式会社パスコ	H22.12.13 H23.3.18
山形県	天童市 一部 山辺町 一部							
山形県	中山町 一部 寒河江市 一部							
山形県	東根市 一部							
山形県	村山市 一部 東根市 一部	道路計画	基準点測量 数値図化 空中三角測 量	簡級 1000 1000	5.8km 0.3km <sup>2</sup> 2点	山形県村山総合支庁 助言 B0247	朝日航洋株式会社	H22.12.20 H23.2.15
山形県	山形市 一部	河川計画	基準点測量 基準点測量 水準測量 基準点測量	3級 4級 3級 2級	6点 25点 5.6km 2点	山形県 助言 B0249	新和設計株式会社	H22.12.24 H23.2.25
秋田県	湯沢市 一部	砂防計画	数値図化 写真地図作 成(デジタル オルソ)	2500 2500	13.2km <sup>2</sup> 24km <sup>2</sup>	秋田県雄勝地域振興局 助言 B0270	国際航業株式会社	H22.12.24 H23.11.30
岩手県	奥州市 一部	土地改良	基準点測量 基準点測量 基準点測量	1級 2級 4級	1点 1点 2点	農林水産省東北農政局北上土 地改良調査管理事務所 助言 B0250	東北建設コンサルタント 株式会社	H23.1.4 H23.1.31
山形県	鶴岡市 一部	道路計画	基準点測量	2級	1点	東北地方整備局酒田河川国道 事務所 助言 B0259	有限会社月山測量設計	H23.1.7 H23.3.15
宮城県	大崎市 一部	ダム計画	基準点測量 基準点測量	1級 3級	1点 1点	東北地方整備局鳴子ダム管理 所 助言 B0254	株式会社エイト日本技術 開発	H23.1.11 H23.3.22
宮城県	大崎市 一部	土地改良	基準点測量	2級	8点	宮城県北部地方振興事務所 助言 B0269	有限会社大和コンサル タント	H23.1.13 H24.2.29
宮城県	青葉区 一部	道路管理	基準点測量	3級	1点	宮城県仙台市 助言 B0289	株式会社田中測量設計	H23.1.15 H23.3.31
宮城県	青葉区 一部 宮城野区 一部	都市計画	カラー撮影 (フィルム) 修正測量 座標変換 既成図数値 化	4000 500 500 500	12km <sup>2</sup> 0.6km <sup>2</sup> 0.6km <sup>2</sup> 0.6km <sup>2</sup>	宮城県仙台市 助言 B0266	株式会社センソクコンサル タント	H23.1.19 H23.3.30
宮城県	若林区 一部 太白区 一部							
宮城県	泉区 一部							
宮城県	青葉区 一部 太白区 一部	道路管理	基準点測量	3級	27点	宮城県仙台市 助言 B0262	株式会社三協技術	H23.1.20 H23.3.14
山形県	東根市 一部	道路計画	基準点測量	3級	7点	山形県村山総合支庁 助言 B0285	株式会社三和技建	H23.1.20 H23.3.25
山形県	鶴岡市 一部	道路計画	数値図化	1000	0.8km <sup>2</sup>	東北地方整備局酒田河川国道 事務所 助言 B0271	国際航業株式会社	H23.1.21 H23.3.15
岩手県	岩手町 一部	道路計画	数値図化	1000	0.9km <sup>2</sup>	岩手県盛岡広域振興局 助言 B0281	株式会社一測設計	H23.1.21 H23.3.15
岩手県	一関市 一部	その他	数値図化	5000	2km <sup>2</sup>	岩手県南広域振興局 助言 B0275	国際航業株式会社	H23.1.26 H23.2.21
宮城県	石巻市 一部 登米市 一部	河川管理	修正測量	2500	70km <sup>2</sup>	東北地方整備局北上川下流河 川事務所 助言 B0272	東日本総合計画株式会 社	H23.1.31 H23.3.25
宮城県	涌谷町 一部							
青森県	八戸市 一部 三戸町 一部	河川計画	水準測量 カラー撮影 (フィルム) 数値図化 空中三角測 量	簡級 8000 1000 1000	37.4km <sup>2</sup> 58.9km <sup>2</sup> 9.8km <sup>2</sup> 51点	青森県三八地域県民局 助言 B0038	株式会社みちのく計画	H23.2.15 H23.9.30
青森県	南部町 一部							
秋田県	湯沢市 一部	道路計画	基準点測量 基準点測量	1級 2級	3点 7点	秋田県雄勝地域振興局 助言 B0001	株式会社測地環境コン サルタント 柴田工事調査株式会社	H23.2.18 H23.6.30

宮城県	白石市 一部 太白区 一部	砂防計画	数値図化 写真地図作成(デジタル オルソ)	2500 2500	44.8km <sup>2</sup> 112.5km <sup>2</sup>	宮城県 助言 B0007	株式会社ナカノアイシス テム	H23.2.18 H23.11.30
宮城県	角田市 一部 名取市 一部							
宮城県	蔵王町 一部 岩沼市 一部							
宮城県	村田町 一部 大河原町 一部							
宮城県	川崎町 一部 柴田町 一部							
宮城県	亶理町 一部 丸森町 一部							
福島県	伊達市 一部	道路計画	基準点測量 基準点測量	3級 4級	2点 6点	福島県東北建設事務所 助言 B0278	有限会社東北測量設計 事務所	H23.2.21 H23.3.18
山形県	上市市 一部 山形市 一部	土地区画 整理	基準点測量	4級	10点	都市再生機構山形都市開発事 務所 助言 B0279	東北測量設計株式会社	H23.2.21 H23.12.20
宮城県	宮城野区 一部	道路管理	基準点測量	3級	1点	宮城県仙台市 助言 B0284	株式会社秋元技術コン サルタンツ	H23.3.1 H23.3.15
福島県	須賀川市 一部 天栄村 一部	地すべり対 策	航空レーザ測 量 航空レーザ測 量 航空レーザ測 量 航空レーザ測 量	レーザ計測 クラウドデー タ グリッドデー タ 等高線デー タ	7.7km <sup>2</sup> 7.7km <sup>2</sup> 7.7km <sup>2</sup> 7.7km <sup>2</sup>	福島県中建設事務所 助言 B0286	アジア航測株式会社	H23.3.4 H23.3.25
宮城県	角田市 一部 岩沼市 一部	河川計画	水準測量 水準測量	3級 2級	16km 110km	東北地方整備局仙台河川国道 事務所 助言 B0008	株式会社光生エンジニア リング	H23.3.21 H23.6.15
宮城県	柴田町 一部 亶理町 一部							
宮城県	丸森町 一部							
福島県	伊達市 一部 国見町 一部							
宮城県	若林区 一部 太白区 一部	河川計画	水準測量	2級	37.8km	東北地方整備局仙台河川国道 事務所 助言 B0009	株式会社復建技術コン サルタンツ	H23.3.22 H23.6.15
宮城県	名取市 一部							
岩手県	大船渡市 一部 宮古市 一部	総合計画	数値撮影(デ ジタル) 数値図化 写真地図作 成(デジタル オルソ) 航空レーザ測 量	22cm 2500 2500 レーザ計測	991km <sup>2</sup> 200.2km <sup>2</sup> 991km <sup>2</sup> 991km <sup>2</sup>	岩手県 助言 B0042	アジア航測株式会社 国際航業株式会社 株式会社北日本朝日航 洋	H23.3.25 H23.12.19
岩手県	陸前高田市 一部 久慈市 一部							
岩手県	大槌町 一部 釜石市 一部							
岩手県	岩泉町 一部 山田町 一部							
岩手県	普代村 一部 田野畑村 一部							
岩手県	洋野町 一部 野田村 一部							
山形県	鶴岡市 一部 三川町 一部	下水道計 画	水準測量 数値撮影(デ ジタル) 数値図化 空中三角測	3級 6000 500 500	41km 117.9km <sup>2</sup> 1.5km <sup>2</sup> 317点	山形県鶴岡市 助言 B0018	朝日航洋株式会社	H23.3.31 H23.8.31
宮城県	青葉区 一部 太白区 一部	砂防計画	数値図化 写真地図作 成(デジタル オルソ)	2500 2500	20.4km <sup>2</sup> 84km <sup>2</sup>	宮城県 助言 B0068	アジア航測株式会社	H23.4.1 H23.12.22
宮城県	泉区 一部 石巻市 一部							
宮城県	栗原市 一部 大崎市 一部							
宮城県	松島町 一部 利府町 一部							
宮城県	大郷町 一部							
山形県	大蔵村 一部	砂防計画	航空レーザ測 量 航空レーザ測 量 航空レーザ測 量 航空レーザ測 量	レーザ計測 クラウドデー タ グリッドデー タ 等高線デー タ	0.8km <sup>2</sup> 0.5km <sup>2</sup> 0.5km <sup>2</sup> 0.5km <sup>2</sup>	山形県最上総合支庁 助言 B0006	朝日航洋株式会社	H23.4.12 H23.7.29
青森県	つがる市 一部 五所川原市 一部	総合計画	数値撮影(デ ジタル) 写真地図作 成(デジタル オルソ) 数値図化(同 時調整含む)	16cm 1000 1000	329.7km <sup>2</sup> 230.4km <sup>2</sup> 559点	青森県つがる市 助言 B0003	株式会社パスコ	H23.4.15 H24.1.31
宮城県	青葉区 一部 宮城野区 一部	鉄道計画	基準点測量 基準点測量 基準点測量	1級 2級 3級	6点 16点 60点	宮城県仙台市 助言 B0005	株式会社秋元技術コン サルタンツ	H23.4.18 H23.5.31
宮城県	若林区 一部 太白区 一部							
岩手県	一関市 一部 奥州市 一部	砂防計画	数値撮影(デ ジタル) 数値図化(同 時調整含む)	21.6cm 2500	683km <sup>2</sup> 855点	東北地方整備局岩手河川国道 事務所 助言 B0019	国際航業株式会社	H23.5.11 H23.6.30
宮城県	栗原市 一部							
山形県	長井市 一部	道路管理	数値撮影(デ ジタル) 数値撮影(デ ジタル) 数値図化 写真地図作 成(デジタル オルソ) 数値図化(同 時調整含む) 数値図化(同 時調整含む)	8cm 16cm 1000 1000 500 1000	55km <sup>2</sup> 95.9km <sup>2</sup> 25.7km <sup>2</sup> 105.2km <sup>2</sup> 373点 157点	山形県長井市 助言 B0048	アジア航測株式会社	H23.5.16 H23.11.30

岩手県	矢巾町 全域 紫波町 全域	固定資産	数値撮影(デジタル) 数値撮影(デジタル) 同時調整 同時調整 写真地図作成(デジタル オルソ) 写真地図作成(デジタル オルソ)	14cm 20cm 1000 2500 1000 2500	220km <sup>2</sup> 234km <sup>2</sup> 485点 355点 220km <sup>2</sup> 234km <sup>2</sup>	紫波町 助言 B0014	株式会社タックエンジニアリング	H23.5.20 H23.9.30
秋田県	東成瀬村 一部	砂防計画	基準点測量	2級	17点	秋田県雄勝地域振興局 助言 B0020	柴田工事調査株式会社	H23.5.20 H23.12.22
山形県	朝日町 一部	ダム計画	航空レーザ測量 航空レーザ測量 航空レーザ測量 航空レーザ測量	レーザ計測 クラウドデータ グリッドデータ 等高線データ	0.5km <sup>2</sup> 0.5km <sup>2</sup> 0.5km <sup>2</sup> 0.5km <sup>2</sup>	山形県企業局 助言 B0022	朝日航洋株式会社	H23.5.24 H24.1.31
青森県	七戸町 一部	土地区画整理	基準点測量 基準点測量 基準点測量 数値図化	1級 3級 4級 500	2点 5点 103点 0.2km <sup>2</sup>	青森県七戸町 助言 B0013	有限会社坂田測量	H23.6.1 H24.3.20
秋田県	大仙市 一部 秋田市 一部	河川計画	数値図化 修正測量	1000 2500	5.6km <sup>2</sup> 58km <sup>2</sup>	東北地方整備局秋田河川国道事務所 助言 B0024	東日本総合計画株式会社	H23.6.2 H23.8.30
福島県	塙町 一部	都市計画	数値撮影(デジタル) 数値図化 数値図化(同時調整含む)	15cm 2500 2500	17.3km <sup>2</sup> 4.8km <sup>2</sup> 26点	福島県塙町 助言 B0032	朝日航洋株式会社	H23.6.8 H23.12.16
岩手県	大船渡市 一部 宮古市 一部	道路計画	数値撮影(デジタル) 数値図化 数値図化 航空レーザ測量 数値図化(同時調整含む)	22cm 1000 2500 2500	3.9km <sup>2</sup> 14.3km <sup>2</sup> 12km <sup>2</sup> 34.1km <sup>2</sup> 12点	東北地方整備局三陸国道事務所 助言 B0070	アジア航測株式会社	H23.6.8 H23.9.30
岩手県	釜石市 一部 久慈市 一部							
岩手県	普代村 一部 田野畑村 一部							
岩手県	洋野町 一部 野田村 一部							
青森県	階上町 一部							
青森県	青森市 一部	その他	復旧測量(基準点) 復旧測量(水準) 復旧測量(基準点) 復旧測量(水準) 復旧測量(基準点) 復旧測量(水準)	街区三角点 街区三角点 街区多角点 街区多角点 4級 4級	1点 1点 12点 12点 281点 281点	法務省青森地方事務局 助言 B0232	有限会社測地技研	H23.6.15 H24.3.16
山形県	天童市 一部	道路計画	基準点測量 基準点測量 基準点測量	1級 3級 4級	3点 5点 66点	山形県 助言 B0025	株式会社金沢総合コンサルタンツ	H23.6.20 H23.8.31
山形県	庄内町 一部	下水道計画	水準測量 数値図化 空中三角測量 空中三角測量	簡級 500 500 1000	2km 0.3km <sup>2</sup> 6点 51点	山形県庄内町 助言 B0035	株式会社ナカノアインシステム	H23.6.20 H23.8.10
山形県	東根市 一部	道路計画	基準点測量 水準測量	4級 3級	19点 4.5km	山形県村山総合支庁 助言 B0044	株式会社三和技建	H23.6.23 H23.10.31
青森県	西目屋村 一部	ダム計画	基準点測量 基準点測量 基準点測量 水準測量 水準測量	1級 2級 3級 2級 3級	5点 6点 53点 24.3km 34.4km	東北地方整備局津軽ダム工事事務所 助言 B0026	株式会社大成コンサル	H23.6.24 H23.9.30
岩手県	滝沢村 一部	総合計画	基準点測量	1級	1点	岩手県滝沢村 助言 B0036	有限会社三上測量設計	H23.6.28 H23.8.12
宮城県	七ヶ宿町 一部	河川管理	基準点測量	1級	3点	東北地方整備局七ヶ宿ダム管理所 助言 B0041	株式会社ダイワ技術サービス	H23.6.30 H24.3.12
秋田県	能代市 一部	道路計画	数値図化	1000	1.8km <sup>2</sup>	東北地方整備局能代河川国道事務所 助言 B0051	朝日航洋株式会社	H23.7.1 H23.12.2
秋田県	大仙市 一部	その他	数値図化	1000	2.1km <sup>2</sup>	秋田県大仙市 助言 B0055	株式会社北日本朝日航洋	H23.7.1 H24.2.20
宮城県	亘理町 一部 山元町 一部	道路計画	基準点測量 基準点測量 水準測量	1級 2級 3級	4点 9点 8km	東日本高速道路株式会社東北支社仙台工事事務所 助言 B0037	株式会社ササキカンパニーリミテド	H23.7.4 H23.8.30
秋田県	横手市 一部	都市計画	数値図化	2500	125.2km <sup>2</sup>	秋田県横手市 助言 B0069	国際航業株式会社	H23.7.5 H24.3.19
青森県	五所川原市 全域	固定資産	数値撮影(デジタル) 写真地図作成(デジタル オルソ) 数値図化(同時調整含む)	12cm 1000 1000	404.6km <sup>2</sup> 404.6km <sup>2</sup> 1592点	青森県五所川原市 助言 B0076	株式会社北日本朝日航洋	H23.7.6 H24.2.29
山形県	小国町 一部	砂防計画	基準点測量	1級	4点	北陸地方整備局飯豊山系砂防事務所 助言 B0130	大輝測量株式会社	H23.7.6 H23.11.30
山形県	東根市 一部	道路計画	基準点測量	4級	35点	山形県村山総合支庁 助言 B0043	株式会社中央測量設計事務所	H23.7.11 H23.10.31

青森県	田子町 全域	固定資産	数値撮影(デジタル) 写真地図作成(デジタル オルソ) 数値図化(同時調整含む)	12cm 1000 1000	242.1km <sup>2</sup> 242.1km <sup>2</sup> 833点	青森県田子町 助言 B0075	株式会社北日本朝日航 洋	H23.7.12 H24.2.27
秋田県	大仙市 一部	道路計画	基準点測量 成果改算 成果改算	1級 3級 4級	4点 15点 54点	秋田県仙北地域振興局 助言 B0060	株式会社興と技術コン サルタント	H23.7.14 H23.8.31
宮城県	岩沼市 一部	道路計画	基準点測量	3級	6点	東北地方整備局仙台河川国道 事務所 助言 B0080	株式会社センソクコンサ ルタント	H23.7.19 H23.10.31
秋田県	由利本荘市 一部	砂防計画	数値図化 写真地図作 成(デジタル オルソ)	2500 2500	9km <sup>2</sup> 15.8km <sup>2</sup>	秋田県由利地域振興局 助言 B0089	株式会社パスコ	H23.7.19 H23.11.30
福島県	相馬市 一部	道路計画	数値撮影(デ ジタル) 数値図化 写真地図作 成(デジタル オルソ)	9.6cm 1000 1000	37.9km <sup>2</sup> 9km <sup>2</sup> 9km <sup>2</sup> 9km <sup>2</sup> 186点	東北地方整備局福島河川国道 事務所 助言 B0064	国際航業株式会社	H23.7.20 H23.11.30
福島県	伊達市 一部		航空レーザ測 量 数値図化(同 時調整含む)	1000				
山形県	中山町 一部	道路計画	基準点測量 基準点測量	3級 4級	2点 5点	山形県 助言 B0046	三協コンサルタント株式 会社	H23.7.22 H23.9.16
青森県	青森市 一部	文化財調 査	基準点測量 基準点測量	1級 4級	2点 5点	青森県青森市 助言 B0062	株式会社みちのく計画	H23.7.26 H23.12.15
岩手県	陸前高田市 一部	地籍調査	基準点測量	1級	4点	国土交通省土地・建設産業局 地籍整備課 助言 B0077	南大阪コンサルタン ト株式会社	H23.7.29 H23.9.30
岩手県	大船渡市 一部	地籍調査	基準点測量	1級	7点	国土交通省土地・建設産業局 地籍整備課 助言 B0078	南大阪コンサルタン ト株式会社	H23.7.29 H23.10.11
秋田県	小坂町 一部	道路計画	基準点測量 基準点測量 基準点測量	1級 2級 3級	2点 1点 3点	秋田県鹿角地域振興局 助言 B0152	株式会社北部測量設計	H23.7.29 H23.11.30
秋田県	横手市 一部 由利本荘市 一部	砂防計画	数値図化 写真地図作 成(デジタル オルソ)	2500 2500	4.5km <sup>2</sup> 13.5km <sup>2</sup>	秋田県平鹿地域振興局 助言 B0167	東北測量株式会社	H23.7.29 H24.2.20
山形県	上市市 一部 南陽市 一部	道路計画	基準点測量 基準点測量 水準測量	1級 2級 3級	12点 34点 22.23km	東日本高速道路株式会社東北 支社山形工事事務所 助言 B0073	株式会社帝国コンサル タント	H23.7.30 H23.11.26
山形県	高島町 一部							
秋田県	大館市 一部	道路計画	基準点測量 基準点測量	1級 3級	3点 3点	東北地方整備局能代河川国道 事務所 助言 B0049	株式会社オリエンタル コンサルタンツ	H23.8.1 H23.9.28
山形県	鶴岡市 一部	その他	基準点測量 基準点測量 基準点測量	1級 3級 4級	7点 20点 130点	農林水産省東北農政局庄内あ さひ農地保全事業所 助言 B0100	株式会社藤森測量設計	H23.8.3 H24.3.30
青森県	平川市 一部 黒石市 一部	ダム計画	数値図化	2500	1.2km <sup>2</sup>	東北地方整備局浅瀬石川ダム 管理所 助言 B0079	朝日航洋株式会社	H23.8.5 H23.8.31
山形県	西川町 一部	砂防計画	数値図化 写真地図作 成(デジタル オルソ)	2500 2500	4.7km <sup>2</sup> 15.8km <sup>2</sup>	山形県 助言 B0111	国際航業株式会社	H23.8.5 H23.12.22
宮城県	青葉区 一部	道路計画	基準点測量 基準点測量 基準点測量	1級 3級 4級	2点 3点 27点	東北地方整備局仙台河川国道 事務所 助言 B0074	新和設計株式会社	H23.8.11 H23.12.16
岩手県	釜石市 一部	河川管理	数値図化	1000	0.3km <sup>2</sup>	岩手県沿岸広域振興局 助言 B0097	国際航業株式会社	H23.8.12 H23.9.20
岩手県	大槌町 一部	河川管理	数値図化	1000	0.9km <sup>2</sup>	岩手県沿岸広域振興局 助言 B0098	国際航業株式会社	H23.8.12 H23.10.13
岩手県	釜石市 一部	河川計画	数値図化	1000	2.3km <sup>2</sup>	岩手県沿岸広域振興局 助言 B0114	アジア航測株式会社	H23.8.12 H23.11.30
岩手県	陸前高田市 一部	道路計画	数値図化	1000	0.5km <sup>2</sup>	岩手県沿岸広域振興局 助言 B0140	株式会社昭和土木設計	H23.8.12 H24.1.31
山形県	鶴岡市 一部	その他	航空レーザ測 量 航空レーザ測 量 航空レーザ測 量 航空レーザ測 量	レーザ計測 オリジナルデータ クラウドデータ グリッドデータ	10.5km <sup>2</sup> 10.5km <sup>2</sup> 10.5km <sup>2</sup> 10.5km <sup>2</sup>	山形県企業局 助言 B0092	朝日航洋株式会社	H23.8.15 H23.11.30
福島県	郡山市 一部	道路管理	既成図数値 化 地形図等成 果の座標補 正	500 500	69.1km 69.1km	福島県郡山市 助言 B0086	日本技術設計コンサル タント株式会社 株式会社新和調査設計 阿部測量株式会社 株式会社あさかエンジ ニアリング 株式会社郡山測量設計 社 有限会社県南測量設計 センター	H23.8.17 H24.3.16
秋田県	三種町 一部 能代市 一部	砂防計画	数値図化 写真地図作 成(デジタル オルソ)	2500 2500	6.6km <sup>2</sup> 45.8km <sup>2</sup>	秋田県山本地域振興局 助言 B0094	株式会社ナカノアイシ テム	H23.8.19 H24.3.15
山形県	大石田町 一部	河川計画	修正測量	2500	40.3km <sup>2</sup>	東北地方整備局新庄河川事務 所 助言 B0090	株式会社パスコ	H23.8.21 H23.12.14
山形県	舟形町 一部							



青森県 岩手県 岩手県	階上町 一部 田野畑村 一部 久慈市 一部 洋野町 一部 普代村 一部	道路計画	数値図化 数値図化	2500 1000	35.8km <sup>2</sup> 12.9km <sup>2</sup>	東北地方整備局三陸国道事務所 助言 B0103	株式会社タックエンジニアリング	H23.8.23 H24.1.31
宮城県	気仙沼市 一部 南三陸町 一部	道路計画	基準点測量	1級	60点	宮城県気仙沼土木事務所 助言 B0083	アジア航測株式会社	H23.8.25 H23.9.30
山形県 山形県 山形県	最上町 一部 金山町 一部 真室川町 一部 舟形町 一部 戸沢村 一部 大蔵村 一部	砂防計画	数値図化 写真地図作成(デジタル オルソ)	2500 2500	7.9km <sup>2</sup> 33.8km <sup>2</sup>	山形県最上総合支庁 助言 B0109	株式会社ナカノアイシテム	H23.8.25 H23.12.16
岩手県 岩手県	岩泉町 一部 宮古市 一部 普代村 一部 田野畑村 一部	道路計画	数値図化	1000	19.4km <sup>2</sup>	東北地方整備局三陸国道事務所 助言 B0115	国際航業株式会社	H23.8.27 H24.1.31
宮城県	登米市 一部	土地改良	復旧測量(基準点) 復旧測量(水準) 復旧測量(基準点) 復旧測量(水準) 復旧測量(基準点) 復旧測量(水準)	2級 2級 3級 4級 4級	5点 5点 31点 31点 142点 142点	宮城県東部地方振興事務所 助言 B0189	株式会社北振技研	H23.8.30 H23.12.20
秋田県	秋田市 一部	道路計画	基準点測量 基準点測量 基準点測量	1級 3級 4級	4点 3点 31点	秋田県秋田市 助言 B0119	小川測量設計株式会社	H23.8.31 H24.1.31
宮城県	登米市 一部	土地改良	復旧測量(基準点) 復旧測量(水準) 復旧測量(基準点) 復旧測量(水準) 復旧測量(基準点) 復旧測量(水準)	2級 2級 3級 3級 4級 4級	16点 16点 92点 92点 523点 523点	宮城県東部地方振興事務所 助言 B0190	株式会社渡工測量設計	H23.8.31 H23.12.20
秋田県	秋田市 一部	総合計画	基準点測量	1級	1点	秋田県秋田市 助言 B0085	株式会社真宮技術	H23.9.1 H23.9.30
山形県	小国町 一部	砂防計画	基準点測量	1級	2点	北陸地方整備局飯豊山系砂防事務所 助言 B0101	有限会社石山測量設計事務所	H23.9.1 H23.11.30
青森県	弘前市 一部	その他	基準点測量	4級	374点	法務省青森地方務局 助言 B0108	有限会社測地技研	H23.9.1 H24.2.24
山形県	村山市 一部	砂防計画	航空レーザー測量 航空レーザー測量 航空レーザー測量 航空レーザー測量	レーザ計測 オリジナルデータ クラウドデータ クリッドデータ	2.1km <sup>2</sup> 2.1km <sup>2</sup> 2.1km <sup>2</sup> 2.1km <sup>2</sup>	山形県村山総合支庁 助言 B0113	朝日航洋株式会社	H23.9.1 H23.12.15
青森県	弘前市 一部	その他	復旧測量(基準点) 復旧測量(水準) 復旧測量(基準点) 復旧測量(水準) 復旧測量(基準点) 復旧測量(水準)	街区三角点 街区三角点 街区多角点 街区多角点 街区補助点 街区補助点	3点 3点 13点 13点 20点 20点	法務省青森地方務局 助言 B0198	有限会社測地技研	H23.9.1 H24.2.24
山形県	天童市 一部	道路計画	基準点測量 基準点測量 水準測量	3級 4級 3級	5点 21点 3.6km	山形県天童市 助言 B0134	三協コンサルタント株式会社	H23.9.2 H24.3.15
山形県	南陽市 一部	地籍調査	基準点測量	3級	9点	国土交通省土地・建設産業局 地籍整備課 助言 B0148	ジオプラ・エビサワ・タハラ測量共同企業体	H23.9.2 H23.11.15
青森県	弘前市 一部	都市計画	数値撮影(デジタル) 写真地図作成(デジタル オルソ) 数値図化(同時調整含む)	12cm 1000 1000	375km <sup>2</sup> 375km <sup>2</sup> 1400点	青森県弘前市 助言 B0099	アジア航測株式会社	H23.9.5 H24.3.31
山形県	山形市 一部	その他	基準点測量	1級	1点	山形県山形市 助言 B0102	株式会社朝日測量設計事務所	H23.9.5 H23.10.31
岩手県	一戸町 一部	道路計画	水準測量 カラー撮影(フィルム) 数値図化 空中三角測	簡級 8000 1000 1000	2km <sup>2</sup> 4.1km <sup>2</sup> 0.7km <sup>2</sup> 3点	岩手県東北広域振興局 助言 B0126	朝日航洋株式会社	H23.9.9 H23.11.22
宮城県 宮城県 宮城県	泉区 一部 青葉区 一部 山元町 一部 岩沼市 一部 大衡村 一部 松島町 一部	道路管理	基準点測量 基準点測量 基準点測量	4級 1級 3級	93点 14点 17点	東北地方整備局仙台河川国道事務所 助言 B0096	株式会社テクノブレイン	H23.9.12 H24.1.31
秋田県	仙北市 一部	都市計画	カラー撮影(フィルム) 数値図化 数値図化(同時調整含む)	12500 2500 2500	43.6km <sup>2</sup> 15.4km <sup>2</sup> 21点	秋田県仙北市 助言 B0160	株式会社パスコ	H23.9.13 H24.3.15

宮城県	気仙沼市 一部	道路管理	基準点測量 基準点測量	1級 2級	3点 6点	東北地方整備局仙台河川国道事務所 助言 B0121	岩倉測量設計株式会社	H23.9.15 H24.1.16
秋田県	鹿角市 一部	砂防計画	数値図化 写真地図作成(デジタル オルソ)	2500 2500	1.6km <sup>2</sup> 36km <sup>2</sup>	秋田県鹿角地域振興局 助言 B0174	株式会社中庭測量コン サルタント 株式会社中庭測量コン サルタント	H23.9.16 H24.3.23
宮城県	石巻市 一部 登米市 一部	道路管理	基準点測量 基準点測量	1級 3級	9点 17点	東北地方整備局仙台河川国道事務所 助言 B0120	株式会社三協技術	H23.9.20 H24.1.25
宮城県	栗原市 一部 大崎市 一部							
岩手県	遠野市 一部	文化財調査	基準点測量 基準点測量	3級 4級	3点 10点	岩手県遠野市 助言 B0116	株式会社タックエンジニア リング	H23.9.22 H23.12.20
宮城県	加美町 一部	道路計画	基準点測量 基準点測量	1級 3級	4点 9点	宮城県北部土木事務所 助言 B0127	株式会社江合技術コン サルタント	H23.9.26 H24.2.29
岩手県	岩泉町 一部	道路計画	数値図化	1000	0.4km <sup>2</sup>	岩手県沿岸広域振興局 助言 B0122	株式会社タックエンジニア リング	H23.10.1 H23.11.4
福島県	柳津町 一部	土地改良	基準点測量 基準点測量	3級 4級	4点 17点	福島県会津農林事務所 助言 B0124	福島県土地改良事業団 体連合会	H23.10.1 H24.3.23
山形県	真室川町 一部	道路計画	基準点測量	2級	4点	山形県最上総合支庁 助言 B0128	株式会社双葉建設コン サルタント	H23.10.3 H23.12.28
宮城県	名取市 一部	地籍調査	基準点測量	2級	28点	国土交通省土地・建設産業局 地籍整備課 助言 B0201	株式会社怡土	H23.10.4 H23.12.22
宮城県	岩沼市 一部	地籍調査	基準点測量	2級	31点	国土交通省土地・建設産業局 地籍整備課 助言 B0202	株式会社怡土	H23.10.4 H23.12.22
山形県	米沢市 一部	その他	基準点測量 基準点測量	1級 4級	4点 70点	林野庁東北森林管理局 助言 B0150	株式会社水建技術	H23.10.6 H24.2.29
秋田県	仙北市 一部	道路計画	数値図化	1000	5.3km <sup>2</sup>	東北地方整備局秋田河川国道事務所 助言 B0209	株式会社バスコ	H23.10.6 H24.1.30
福島県	南会津町 一部	都市計画	数値撮影(デジタル) 数値図化 地図編集 数値図化(同時調整含む)	20cm 2500 10000 2500	20.2km <sup>2</sup> 4km <sup>2</sup> 4km <sup>2</sup> 10点	福島県南会津建設事務所 助言 B0138	株式会社バスコ	H23.10.11 H24.2.8
青森県	深浦町 一部	その他	水準測量	1級	2km	気象庁青森地方気象台 助言 B0147	秀和設計コンサルタント 株式会社	H23.10.17 H23.11.30
山形県	米沢市 一部	地盤変動調査	水準測量	2級	54.6km	山形県米沢市 助言 B0136	株式会社春日測量設計	H23.10.19 H23.12.10
山形県	庄内町 一部 新庄市 一部	河川管理	復旧測量(基準点)	1級	26点	東北地方整備局新庄河川事務所 助言 B0178	株式会社三和技建	H23.11.1 H23.12.9
山形県	金山町 一部 真室川町 一部							
山形県	戸沢村 一部 鮭川村 一部							
山形県	舟形町 一部 大蔵村 一部							
山形県	大石田町 一部							
宮城県	大崎市 一部	地盤変動調査	水準測量	1級	20km	宮城県大崎市 助言 B0194	有限会社和光測量設計 社	H23.11.1 H24.2.29
宮城県	七ヶ宿町 一部	土地改良	基準点測量 基準点測量	2級 4級	3点 22点	宮城県大河原地方振興事務所 助言 B0196	株式会社大江設計	H23.11.1 H23.12.20
宮城県	登米市 一部	土地改良	復旧測量(基準点) 復旧測量(水準) 復旧測量(基準点) 復旧測量(水準) 復旧測量(基準点) 復旧測量(水準)	2級 2級 3級 3級 4級 4級	20点 20点 100点 100点 387点 387点	宮城県東部地方振興事務所 助言 B0222	株式会社大江設計	H23.11.1 H24.3.16
福島県	石川町 一部	都市計画	数値撮影(デジタル) 数値図化 数値図化(同時調整含む)	10000 2500 2500	63km <sup>2</sup> 6km <sup>2</sup> 122点	福島県中建設事務所 助言 B0214	国際航業株式会社	H23.11.18 H24.3.19
宮城県	石巻市 一部	土地区画整理	基準点測量 基準点測量 基準点測量	4級 1級 3級	97点 5点 7点	石巻市蛇田西部土地区画整理 組合 助言 B0193	アジア航測株式会社	H23.11.22 H24.2.28
福島県	矢祭町 一部	道路計画	基準点測量 基準点測量 基準点測量	1級 2級 3級	3点 2点 4点	福島県南建設事務所 助言 B0210	株式会社建協測量設計	H23.11.25 H24.2.10
宮城県	七ヶ浜町 一部	地籍調査	基準点測量	2級	9点	国土地理院(地籍整備課, 七ヶ 浜町) 助言 B0273	株式会社バスコ	H23.11.29 H24.3.5
宮城県	宮城野区 一部	地籍調査	基準点測量 基準点測量	2級 3級	18点 52点	国土地理院(地籍整備課, 仙台 市) 助言 B0274	株式会社バスコ	H23.11.29 H24.3.5
宮城県	宮城野区 一部 泉区 一部	地籍調査	基準点測量 基準点測量	2級 3級	29点 80点	国土地理院(地籍整備課, 仙台 市) 助言 B0309	日本振興株式会社	H23.12.1 H24.2.28
宮城県	太白区 一部 青葉区 一部							
宮城県	宮城野区 一部	地籍調査	基準点測量 基準点測量	2級 3級	41点 63点	国土地理院(地籍整備課, 仙台 市) 助言 B0282	株式会社測地コンサル タント	H23.12.13 H24.2.28
宮城県	太白区 一部	その他	基準点測量	2級	2点	宮城県仙台市 助言 B0289	株式会社大江設計	H23.12.20 H24.3.15
岩手県	紫波町 一部	土地区画整理	復旧測量(基準点) 復旧測量(基準点) 復旧測量(基準点)	2級 3級 4級	2点 5点 33点	岩手県紫波町 助言 B0241	株式会社タックエンジニア リング	H23.12.22 H24.1.31
岩手県	盛岡市 一部 宮古市 一部	道路計画	数値図化	1000	7.7km <sup>2</sup>	東北地方整備局岩手河川国道事務所 助言 B0256	株式会社バスコ	H23.12.22 H24.3.23

福島県	いわき市 一部	土地改良	基準点測量 基準点測量 復旧測量(基準点) 復旧測量(水準)	2級 3級 2級 2級	3点 6点 1点 1点	福島県いわき農林事務所 助言 B0230	株式会社東コンサルタン ト	H23.12.26 H24.3.16
福島県	二本松市 一部	砂防計画	基準点測量	2級	3点	福島県東北建設事務所 助言 B0236	有限会社武藤測量事務 所	H23.12.28 H24.2.29

関東地方

都道府県名	測量地域	測量目的	測量種別	縮尺・等級	事業量	測量計画機関(助言番号)	測量作業機関	実施時期
長野県	白馬村 一部	地籍調査	平板 基準点測量 基準点測量 基準点測量	500 2級 3級 4級	0.1km <sup>2</sup> 3点 7点 17点	長野県北安曇地方事務所 助言 C0259	株式会社地図測量	H17.10.4 H20.3.10
長野県	白馬村 一部	地籍調査	平板 基準点測量 基準点測量 基準点測量	2級 3級 4級	0.1km <sup>2</sup> 3点 7点 17点	長野県北安曇地方事務所 助言 C0260	株式会社地図測量	H17.10.4 H20.3.10
長野県	白馬村 一部	土地改良	基準点測量 基準点測量 基準点測量	2級 3級 4級	2点 1点 2点	長野県北安曇地方事務所 助言 C0282	株式会社中部日本測量社	H17.10.11 H18.2.28
栃木県	佐野市 一部	道路計画	数値撮影(デジタル) 数値図化	8000 1000	70.3km <sup>2</sup> 3km <sup>2</sup>	栃木県佐野市 助言 C0003	株式会社パスコ	H18.9.20 H19.4.27
埼玉県	寄居町 全域	都市計画	地図編集 修正測量	2500 2500	64.2km <sup>2</sup> 64.2km <sup>2</sup>	埼玉県寄居町 助言 C0047	国際航業株式会社	H18.11.24 H19.8.31
埼玉県	川越市 一部	ほ場整備	基準点測量 基準点測量 基準点測量	2級 3級 4級	2点 8点 33点	中福東土地改良区 助言 C0024	埼玉県土地改良事業団体連合会	H19.2.19 H20.3.31
山梨県	甲府市 一部 笛吹市 一部	道路管理	基準点測量 基準点測量 平板 縦横断	1級 4級 500	2点 19点 0.1km <sup>2</sup> 2.8km	山梨県峡東建設事務所 助言 C0018	森田測量株式会社	H19.3.13 H19.10.31
東京都	八王子市 一部	道路計画	モノクロ撮影(フィルム) 修正測量 座標変換	8000 1000 1000	2.8km <sup>2</sup> 0.7km <sup>2</sup> 0.6km <sup>2</sup>	関東地方整備局相武国道事務所 助言 C0062	国際航業株式会社	H19.6.11 H19.7.25
埼玉県	和光市 全域	固定資産	数値撮影(デジタル)	地上画素寸法 8cm	11km <sup>2</sup>	埼玉県和光市 助言 C0078	株式会社パスコ	H19.6.15 H20.3.14
神奈川県	三浦市 一部	宅地開発	基準点測量	1級	1点	神奈川県三浦市 助言 C0085	株式会社辰巳測量設計	H19.6.25 H19.8.31
千葉県	南房総市 一部	その他	基準点測量	3級	1点	千葉県安房地域整備センター 助言 C0089	有限会社南房測量設計	H19.7.1 H19.7.31
茨城県	桜川市 全域	固定資産	空中三角測量 数値図化	8000 1000	179.8km <sup>2</sup> 179.8km <sup>2</sup>	茨城県桜川市 助言 C0137	国際航業株式会社	H19.7.20 H20.3.15
東京都	世田谷区 一部 三鷹市 一部	道路計画	数値撮影(デジタル)	4000	4.2km <sup>2</sup> 4.2km <sup>2</sup>	関東地方整備局東京外かく環状国道事務所 助言 C0208	朝日航洋株式会社	H19.7.25 H20.3.28
東京都	杉並区 一部 練馬区 一部	航空レーザ測量 数値図化	500	500	4.2km <sup>2</sup>			
埼玉県	羽生市 一部	ほ場整備	基準点測量 基準点測量 基準点測量	1級改測 2級改測 3級	3点 2点 22点	埼玉県加須農林振興センター 助言 C0167	株式会社塩崎テクノブレイン	H19.7.26 H19.11.22
千葉県	野田市 一部 柏市 一部	河川計画	カラー撮影(フィルム)	12500 12500	32.7km <sup>2</sup> 10点	関東地方整備局江戸川河川事務所 助言 C0182	株式会社かんこう	H19.7.26 H19.12.4
千葉県	流山市 一部	空中三角測量 数値図化	2500	2500	7.9km <sup>2</sup>			
埼玉県	鷲宮町 一部	その他	基準点測量 基準点測量 基準点測量	2級 3級 4級	4点 12点 63点	都市再生機構埼玉地域支社 助言 C0219	協立測量株式会社	H19.7.27 H20.3.28
茨城県	稲敷市 全域	固定資産	数値撮影(デジタル)	16	178.1km <sup>2</sup>	茨城県稲敷市 助言 C0194	株式会社パスコ	H19.8.7 H20.2.29
東京都	新宿区 一部	地籍調査	基準点測量 基準点測量 基準点測量	3級 4級	31点 135点	東京都新宿区 助言 C0190	日本測地設計株式会社	H19.8.31 H20.3.20
長野県	白馬村 一部	その他	基準点測量 基準点測量	1級 3級	3点 6点	北陸地方整備局松本砂防事務所 助言 C0179	新潟県上越国土測量株式会社	H19.9.3 H19.9.21
茨城県	八千代町 全域	固定資産	カラー撮影(フィルム)	8000	59.1km <sup>2</sup>	茨城県八千代町 助言 C0385	株式会社きもと	H19.9.4 H20.2.28
茨城県	小美玉市 全域	固定資産	その他	ADS40	140.2km <sup>2</sup>	茨城県小美玉市 助言 C0436	株式会社パスコ	H19.9.4 H20.3.25
千葉県	市川市 一部	道路用地	基準点測量	3級	8点	千葉県市川市 助言 C0368	あびこ測量株式会社	H19.9.14 H19.12.14
長野県	白馬村 一部 大町市 一部	その他	航空レーザ測量	1000	11.5km <sup>2</sup>	北陸地方整備局松本砂防事務所 助言 C0305	株式会社パスコ	H19.9.25 H20.2.15
長野県	小谷村 一部							
千葉県	木更津市 全域	都市計画	地図編集 地図編集	10000 25000	139.3km <sup>2</sup> 139.3km <sup>2</sup>	千葉県木更津市 助言 C0326	株式会社パスコ	H19.9.25 H20.3.25
長野県	箕輪町 一部	総合計画	数値図化 座標変換	1000 1000	52.8km <sup>2</sup> 22.5km <sup>2</sup>	長野県箕輪町 助言 C0365	朝日航洋株式会社	H19.10.1 H19.11.15
群馬県	富士見村 全域	固定資産	数値撮影(デジタル)	16	70.4km <sup>2</sup>	群馬県前橋市 助言 C0429	株式会社パスコ	H19.10.19 H20.3.21
神奈川県	小田原市 一部	下水道計画	基準点測量	3級	20点	神奈川県流域下水道整備事務所 助言 C0404	株式会社城山測量設計	H19.10.25 H20.2.29
長野県	伊那市 一部	その他	基準点測量	1級	2点	長野県伊那市 助言 C0337	株式会社峰コンサル	H19.10.29 H19.11.30
神奈川県	海老名市 全域	地盤変動調査	水準測量	1級	57km	神奈川県海老名市 助言 C0307	有限会社藤井測量設計	H19.10.31 H20.3.31
群馬県	伊勢崎市 全域	固定資産	数値撮影(デジタル)	地上画素寸法 13cm	139.3km <sup>2</sup>	群馬県伊勢崎市 助言 C0430	株式会社パスコ	H19.10.31 H20.3.10
神奈川県	小田原市 一部 箱根町 一部	下水道計画	基準点測量	3級	24点	神奈川県流域下水道整備事務所 助言 C0405	富士箱根測量株式会社	H19.11.1 H20.2.29
東京都	あきる野市 全域	固定資産	カラー撮影(フィルム)	5000	66.1km <sup>2</sup>	東京都あきる野市 助言 C0514	株式会社パスコ	H19.11.1 H20.2.22
山梨県	笛吹市 一部	道路管理	基準点測量 基準点測量 平板 縦横断 縦横断	2級 4級 500	1点 20点 0.8km 0.4km	山梨県峡東建設事務所 助言 C0372	森田測量株式会社	H19.11.2 H20.3.14
茨城県	結城市 全域	固定資産	数値撮影(デジタル)	16	65.8km <sup>2</sup>	茨城県結城市 助言 C0432	株式会社パスコ	H19.11.8 H20.6.30
群馬県	安中市 全域	固定資産	数値撮影(デジタル)	8000	276.3km <sup>2</sup>	群馬県安中市 助言 C0358	国際航業株式会社	H19.11.11 H20.3.31

東京都	全域	都市計画	カラー撮影 (フィルム) 修正測量 数値図化	10000 2500 2500	2117.2km <sup>2</sup> 1781.3km <sup>2</sup> 335.9km <sup>2</sup>	東京都 助言 C0377	株式会社バスコ 国際航業株式会社	H19.11.16 H23.6.11
山梨県	都留市 全域	固定資産	数値撮影(デジタル)	地上画素寸法 12cm	161.6km <sup>2</sup>	山梨県都留市 助言 C0393	国際航業株式会社	H19.11.20 H20.3.31
埼玉県	北川辺町 全域	固定資産	数値撮影(デジタル)	20	21km <sup>2</sup>	埼玉県加須市 助言 C0423	東日本総合計画株式会社	H19.11.20 H20.1.31
茨城県	日立市 一部	道路管理	カラー撮影 (フィルム) カラー撮影 (フィルム) 数値図化 数値図化	10000 4000 1000 500	72.1km <sup>2</sup> 18.8km <sup>2</sup> 2km <sup>2</sup> 1.8km <sup>2</sup>	茨城県日立市 助言 C0557	国際航業株式会社	H19.12.28 H20.3.21
千葉県	千葉市 一部	都市計画	基準点測量 基準点測量 水準測量	2級 3級 3級	2点 6点 3km	千葉県千葉市 助言 C0561	空間情報サービス株式会社	H20.1.5 H20.3.18
千葉県	野田市 一部	道路管理	基準点測量 基準点測量 平 板	3級 4級 500	4点 41点 0.3km <sup>2</sup>	千葉県東葛飾地域整備セン ター 助言 C0620	あびこ測量株式会社	H20.1.12 H20.3.25
東京都	日野市 一部	土地区画 整理	基準点測量 基準点測量 水準測量 平 板	3級 4級 3級 500	1点 6点 1.5km 0.1km <sup>2</sup>	日野市落川河原土地区画整理 組合設立準備会 助言 C0572	株式会社ヤチホ	H20.2.1 H20.7.31
長野県	波田町 全域	総合計画	座標変換	3級	1071点	長野県松本市 助言 C0579	アジア航測株式会社	H20.2.5 H20.3.31
東京都	八丈町 一部	道路管理	基準点測量 基準点測量	2級 3級	1点 1点	東京都八丈支庁 助言 C0594	第一航業株式会社	H20.2.7 H20.2.29
埼玉県	久喜市 一部	道路管理	基準点測量	3級	41点	埼玉県久喜市 助言 C0598	昭和株式会社	H20.2.15 H20.3.14
茨城県	下妻市 一部	道路計画	基準点測量	3級	9点	茨城県常総土木事務所 助言 C0624	株式会社あいだ測量設 計	H20.3.1 H20.4.15
埼玉県	上尾市 一部 川島町 一部	河川管理	水準測量 水準測量	2級 3級	26.7km 25.2km	関東地方整備局荒川上流河川 事務所 助言 C0007	株式会社大洋測量設計 社	H20.3.13 H20.6.30
埼玉県	さいたま市 一部 川越市 一部							
埼玉県	志木市 一部 戸田市 一部							
埼玉県	和光市 一部							
埼玉県	上尾市 一部 川越市 一部	河川管理	水準測量 水準測量 縦横断	2級 3級	24.2km 21.3km 139点	関東地方整備局荒川上流河川 事務所 助言 C0006	井田起業株式会社	H20.3.14 H20.6.30
埼玉県	川島町 一部 坂戸市 一部							
埼玉県	桶川市 一部 北本市 一部	河川管理	水準測量 水準測量	2級 3級	24.2km 36.7km	関東地方整備局荒川上流河川 事務所 助言 C0008	協立測量株式会社	H20.3.22 H20.6.30
埼玉県	鴻巣市 一部 熊谷市 一部							
埼玉県	川島町 一部 吉見町 一部							
埼玉県	寄居町 一部 深谷市 一部							
栃木県	栗山村 一部 日光市 一部	砂防計画	数値撮影(デ ジタル) 航空レーザ測 量 写真地図作 成(デジタル オルソ)	8000	516.6km <sup>2</sup> 2km <sup>2</sup> 516.6km <sup>2</sup>	関東地方整備局日光砂防事務 所 助言 C0019	中日本航空株式会社	H20.5.1 H21.3.20
栃木県	藤原町 一部 塩谷町 一部							
埼玉県	狭山市 一部	道路管理	基準点測量	3級	19点	埼玉県狭山市 助言 C0380	朝日航洋株式会社	H20.5.16 H21.3.31
埼玉県	川越市 一部 東松山市 一部	河川管理	水準測量 縦横断	2級	59km 28km	関東地方整備局荒川上流河川 事務所 助言 C0208	協栄測量設計株式会社	H20.6.5 H20.10.30
埼玉県	坂戸市 一部 鶴ヶ島市 一部							
埼玉県	毛呂山町 一部 川島町 一部							
埼玉県	鳩山町 一部							
埼玉県	三郷市 一部	土地区画 整理	基準点測量 基準点測量 その他	3級 4級 500	26点 340点 0.1km <sup>2</sup>	三郷インターA地区土地区画整 理組合 助言 C0116	昭和株式会社	H20.6.17 H22.3.19
群馬県	太田市 一部	土地区画 整理	基準点測量	2級	3点	太田市土地開発公社 助言 C0105	都市設計株式会社	H20.7.3 H21.1.8
長野県	木曾町 一部	土地改良	基準点測量 基準点測量	3級 4級	1点 6点	長野県木曾地方事務所 助言 C0103	大成測量設計株式会社	H20.7.4 H21.3.19
山梨県	甲州市 一部	道路計画	基準点測量	1級	2点	山梨県峡東建設事務所 助言 C0151	疾測量株式会社	H20.7.4 H21.8.31
長野県	白馬村 一部	砂防計画	基準点測量 基準点測量	1級 3級	4点 3点	北陸地方整備局松本砂防事務 所 助言 C0067	大輝測量株式会社	H20.7.7 H21.3.20
茨城県	常陸大宮市 一部	土地改良	基準点測量	2級	4点	茨城県常陸太田土地改良事務 所 助言 C0408	茨城県土地改良事業団 体連合会	H20.7.17 H21.3.16
埼玉県	北本市 全域	固定資産	カラー撮影 (フィルム)	10000	19.8km <sup>2</sup>	茨城県常陸太田土地改良事務 所 助言 C0408	国際航業株式会社	H20.7.22 H21.3.13
東京都	新宿区 一部	地籍調査	基準点測量 基準点測量	3級 4級	39点 98点	東京都新宿区 助言 C0242	株式会社ヤチホ	H20.7.25 H21.3.24
千葉県	成田市 一部	その他	基準点測量 基準点測量 基準点測量	2級 3級 4級	5点 6点 19点	関東地方整備局千葉国道事務 所 助言 C0161	真栄測量株式会社	H20.8.7 H20.9.30
神奈川県	宮前区 一部 麻生区 一部	砂防計画	数値図化	2500	39km <sup>2</sup>	神奈川県川崎治水事務所 助言 C0259	応用地質株式会社 国際航業株式会社	H20.10.14 H21.3.31
埼玉県	上尾市 一部	土地区画 整理	基準点測量 基準点測量 数値図化	3級 4級 500	4点 76点 0.1km <sup>2</sup>	上尾市新原町土地区画整理組 合 助言 C0247	昭和株式会社	H20.10.20 H21.3.25

長野県	上田市 全域	都市計画	数値撮影(デジタル) 既成図数値化 修正測量 既成図数値化 修正測量 写真地図作成(デジタル オルソ)	地上画素寸法 12cm 1000 1000 2500 2500 1000	552km <sup>2</sup> 72.1km <sup>2</sup> 72.1km <sup>2</sup> 418.3km <sup>2</sup> 418.3km <sup>2</sup> 552km <sup>2</sup>	長野県上田市 助言 C0041	北陸航測株式会社	H20.10.21 H23.3.31
千葉県	柏市 一部 我孫子市 一部	砂防計画	数値図化	2500	1.7km <sup>2</sup>	千葉県東葛飾地域整備センター 柏整備事務所 助言 C0377	株式会社パスコ	H20.10.21 H21.3.25
千葉県	木更津市 一部	土地区画 整理	基準点測量	2級	4点	千葉県君津地域整備センター 君津整備事務所 助言 C0311	有限会社梅津測量事務所	H20.11.10 H20.11.30
神奈川県	海老名市 全域	地盤変動 調査	水準測量	1級	57km	神奈川県海老名市 助言 C0317	有限会社藤井測量設計	H20.11.10 H21.3.31
群馬県	前橋市 一部 高崎市 一部	河川管理	数値撮影(デジタル) 写真地図作成(デジタル オルソ)	16000 2500	366km <sup>2</sup> 65km <sup>2</sup>	関東地方整備局利根川ダム統 合管理事務所 助言 C0411	朝日航洋株式会社	H20.12.2 H21.3.27
群馬県	伊勢崎市 一部 渋川市 一部							
群馬県	富士見村 一部 吉岡町 一部							
群馬県	玉村町 一部 中之条町 一部							
群馬県	長野原町 一部 草津町 一部							
群馬県	六合村 一部 東吾妻町 一部							
埼玉県	本庄市 一部							
神奈川県	茅ヶ崎市 一部 大磯町 一部	道路管理	基準点測量 基準点測量	3級 4級	18点 122点	関東地方整備局横浜国道事務所 助言 C0529	有限会社コイケ開発事務所	H20.12.8 H21.3.30
茨城県	つくばみらい市 全域	都市計画	数値図化	2500	79.1km <sup>2</sup>	茨城県つくばみらい市 助言 C0386	アクリーグ株式会社	H20.12.15 H21.10.31
千葉県	君津市 一部	その他	座標変換	1級	39点	千葉県君津市 助言 C0442	前田測量株式会社	H20.12.26 H21.2.25
山梨県	南アルプス市 一部 飯沢町 一部	河川計画	航空レーザ測 量	1000	160km <sup>2</sup>	関東地方整備局富士川砂防事 務所 助言 C0558	アジア航測株式会社	H21.1.15 H21.2.28
山梨県	早川町 一部 身延町 一部							
神奈川県	愛川町 一部	河川計画	数値図化	2500	19.8km <sup>2</sup>	神奈川県厚木土木事務所 助言 C0530	国際航業株式会社	H21.1.31 H21.3.15
神奈川県	清川村 一部	砂防計画	数値図化	2500	15km <sup>2</sup>	神奈川県厚木土木事務所 助言 C0520	株式会社パスコ	H21.2.2 H21.3.15
神奈川県	相模原市 一部	河川計画	数値図化	2500	24.8km <sup>2</sup>	神奈川県津久井土木事務所 助言 C0531	パシフィックコンサルタン ツ株式会社	H21.2.2 H21.3.31
神奈川県	相模原市 一部	河川計画	数値図化	2500	15.4km <sup>2</sup>	神奈川県津久井土木事務所 助言 C0532	株式会社パスコ	H21.2.2 H21.3.31
神奈川県	小田原市 一部 南足柄市 一部	河川計画	数値撮影(デ ジタル)	解像度12cm	154km <sup>2</sup>	神奈川県松田土木事務所 助言 C0545	株式会社パスコ	H21.2.2 H21.3.31
神奈川県	大井町 一部 松田町 一部							
神奈川県	山北町 一部 開成町 一部							
群馬県	伊勢崎市 一部	その他	基準点測量	3級	27点	群馬県伊勢崎市 助言 C0540	都市設計株式会社	H21.2.3 H21.3.13
茨城県	古河市 全域	都市計画	数値図化 数値図化	1000 2500	123.6km <sup>2</sup> 123.6km <sup>2</sup>	茨城県古河市 助言 C0550	国際航業株式会社	H21.2.16 H23.2.28
埼玉県	さいたま市 一部	その他	基準点測量	3級	4点	埼玉県さいたま市 助言 C0539	カツミテクノ株式会社	H21.2.23 H21.3.19
長野県	松本市 一部 上田市 一部	河川計画	航空レーザ測 量	1000	206km <sup>2</sup>	北陸地方整備局松本砂防事 務所 助言 C0043	朝日航洋株式会社	H21.3.14 H21.11.25
長野県	塩尻市 一部 岡谷市 一部		数値図化 数値図化	グランドデータ グリッドデータ	206km <sup>2</sup> 206km <sup>2</sup>			
長野県	長和町 一部 青木村 一部							
長野県	長野市 一部	土地区画 整理	基準点測量 基準点測量 基準点測量 現地測量(数 値地形図作 成)	2級 3級 4級 500	7点 14点 200点 0.5km <sup>2</sup>	長野市瀬原田一丁目土地区画 整理組合 助言 C0029	東日本総合計画株式会 社	H21.3.17 H22.3.31
山梨県	韮崎市 一部 南アルプス市 一部	砂防計画	航空レーザ測 量	1000	294km <sup>2</sup>	関東地方整備局富士川砂防事 務所 助言 C0016	朝日航洋株式会社	H21.3.25 H21.12.10
山梨県	北杜市 一部							
長野県	富士見町 一部							
神奈川県	川崎市 一部	その他	基準点測量 基準点測量	3級 4級	7点 69点	関東地方整備局川崎国道事務 所 助言 C0224	平和フィールド株式会社	H21.3.25 H21.9.30
山梨県	笛吹市 一部	道路管理	基準点測量 基準点測量 平 板 縦横断	2級 4級 500	2点 24点 0.1km <sup>2</sup> 1km	山梨県県土整備部峡東建設事 務所 助言 C0002	森田測量株式会社	H21.3.27 H21.6.30
長野県	白馬村 全域 小谷村 一部	砂防計画	航空レーザ測 量 数値図化 数値図化	1000 グランドデータ グリッドデータ	315km <sup>2</sup> 315km <sup>2</sup> 315km <sup>2</sup>	北陸地方整備局松本砂防事 務所 助言 C0038	アジア航測株式会社	H21.3.28 H21.10.30
群馬県	渋川市 一部 東吾妻町 一部	道路計画	基準点測量 基準点測量 水準測量 路線測量 現地測量(数 値地形図作 成) 縦横断	1級 3級 2級 500	13点 42点 13.5km 4km 0.4km <sup>2</sup> 4km	群馬県中部県民局渋川土木事 務所吾妻県民局中之条土木事 務所 助言 C0009	技研測量設計株式会社 株式会社測研	H21.4.1 H22.3.15
東京都	品川区 一部	その他	数値撮影(デ ジタル)	地上画素寸法 12cm	22.7km <sup>2</sup>	東京都品川区 助言 C0144	国際航業株式会社	H21.4.1 H21.11.30



東京都	立川市 一部 昭島市 一部	土地区画整理	基準点測量 基準点測量 水準測量 水準測量	3級 4級 3級 4級	11点 210点 8km 10km	財務省関東財務局 助言 C0328	株式会社オオハ	H21.4.1 H22.3.31
長野県	上松町 一部 南木曾町 一部	河川管理	カラー撮影 (フィルム)	25000	1565km <sup>2</sup> 1565km <sup>2</sup>	中部地方整備局木曾川上流河 川事務所 助言 C0012	中日本航空株式会社	H21.4.14 H21.12.28
長野県	木祖村 一部 王滝村 一部		直接定位計 算	5000	47km <sup>2</sup>			
長野県	大桑村 一部 木曾町 一部		修正測量 数値図化	5000	261.6km <sup>2</sup>			
長野県	松本市 一部 上田市 一部	森林計画	カラー撮影 (フィルム)	16000	2382.7km <sup>2</sup>	長野県 助言 C0589	日本海航測株式会社	H21.4.15 H21.12.18
長野県	岡谷市 全域 諏訪市 一部							
長野県	塩尻市 一部 安曇野市 一部							
長野県	下諏訪町 一部 辰野町 一部							
長野県	松川村 一部 上松町 一部							
長野県	木祖村 全域 王滝村 一部							
長野県	木曾町 一部 生坂村 一部							
長野県	波田町 一部 山形村 全域							
長野県	朝日村 全域 筑北村 一部							
長野県	池田町 一部							
埼玉県	さいたま市 一部	その他	基準点測量	3級	1点	埼玉県さいたま市 助言 C0078	カシミテクノ株式会社	H21.4.23 H21.7.30
埼玉県	さいたま市 一部	その他	基準点測量	3級	1点	埼玉県さいたま市 助言 C0079	カシミテクノ株式会社	H21.4.23 H21.7.30
東京都	墨田区 全域	環境調査	数値撮影(デ ジタル)	10000	13.8km <sup>2</sup>	東京都墨田区 助言 C0083	国際航業株式会社	H21.5.14 H22.3.31
群馬県	高崎市 一部	道路計画	基準点測量 基準点測量 基準点測量 路線測量	2級 3級 4級	16点 54点 210点 7.4km	関東地方整備局大宮国道事務 所 助言 C0257	大和測量設計株式会社	H21.5.20 H22.3.25
埼玉県	所沢市 一部 本庄市 一部							
埼玉県	上里町 一部		カラー撮影 (フィルム)	4000 500	2.8km <sup>2</sup> 2.8km <sup>2</sup>			
長野県	須坂市 一部	都市計画	モノクロ撮影 (フィルム)	地上画素寸法 15cm 2500	149.8km <sup>2</sup> 81.3km <sup>2</sup>	長野県須坂市 助言 C0052	セントラル・スペー シャル・テクノロジー株式 会社	H21.5.22 H22.3.24
東京都	大田区 全域	環境調査	数値撮影(デ ジタル)	地上画素寸法 12cm	59.5km <sup>2</sup>	東京都大田区 助言 C0073	国際航業株式会社	H21.5.30 H22.3.26
群馬県	高崎市 一部	その他	基準点測量	3級	2点	群馬県 助言 C0101	株式会社外所測量設計 事務所	H21.6.1 H21.11.30
栃木県	真岡市 全域	都市計画	数値撮影(デ ジタル)	地上画素寸法 12cm 1000 2500	167.2km <sup>2</sup> 167.2km <sup>2</sup> 167.2km <sup>2</sup>	栃木県真岡市 助言 C0182	国際航業株式会社	H21.7.2 H23.3.25
茨城県	石岡市 一部	土地改良	基準点測量	2級	5点	茨城県南農林事務所 助言 C0530	茨城県土地改良事業団 体連合会	H21.7.17 H24.3.25
神奈川県	茅ヶ崎市 一部	その他	基準点測量	3級	20点	神奈川県茅ヶ崎市 助言 C0370	中野設計工務株式会社	H21.7.22 H21.12.25
神奈川県	松田町 一部	道路管理	基準点測量 基準点測量	3級 4級	6点 54点	関東地方整備局横浜国道事務 所 助言 C0475	協立測量株式会社	H21.7.30 H22.3.30
東京都	八丈町 一部	その他	基準点測量	2級	4点	東京都八丈支庁 助言 C0239	株式会社サンテックイン ターナショナル	H21.8.1 H21.10.31
茨城県	鉾田市 一部 行方市 一部	道路計画	基準点測量 基準点測量 水準測量	3級 4級 3級	18点 171点 19.8km	関東地方整備局常陸河川国道 事務所 助言 C0615	国土建設コンサルタント 株式会社	H21.8.1 H22.3.25
埼玉県	さいたま市 全域	固定資産	数値撮影(デ ジタル)	地上画素寸法 16cm	217.5km <sup>2</sup>	埼玉県さいたま市 助言 C0355	国際航業株式会社	H21.8.3 H22.2.26
東京都	新宿区 一部	地籍調査	基準点測量 基準点測量	一次図根多角 二次図根多角	45点 77点	東京都新宿区 助言 C0435	日本測地設計株式会社	H21.8.7 H22.3.25
長野県	全域	総合計画	数値撮影(デ ジタル)	地上画素寸法 20cm 2500	267.9km <sup>2</sup> 267.9km <sup>2</sup>	長野県小谷村 助言 C0313	株式会社ナカノアイシ テム	H21.8.24 H21.11.30
埼玉県	さいたま市 一部	その他	基準点測量	3級	1点	埼玉県さいたま市 助言 C0256	株式会社GIS関東	H21.8.25 H21.10.31
埼玉県	さいたま市 一部	土地改良	基準点測量 基準点測量 数値図化	3級 4級 500	6点 83点 0.2km <sup>2</sup>	指扇北土地改良区 助言 C0552	株式会社日研コンサル	H21.8.25 H22.3.25
茨城県	行方市 一部 潮来市 一部	道路計画	基準点測量 基準点測量 水準測量	3級 4級 3級	18点 165点 16.1km	関東地方整備局常陸河川国道 事務所 助言 C0602	株式会社三喜コンサル タント	H21.9.3 H22.3.25
千葉県	佐倉市 一部 四街道市 一部	砂防計画	数値図化	2500	9.1km <sup>2</sup>	千葉県印旛地域整備センター 助言 C0268	国際航業株式会社	H21.9.7 H21.12.15
千葉県	八街市 一部 印西市 一部							
千葉県	白井市 一部 酒々井町 一部							
千葉県	印旛村 一部 本埜村 一部							
千葉県	栄町 一部							
茨城県	潮来市 一部	道路計画	基準点測量 水準測量 基準点測量	3級 3級 4級	15点 12.7km 84点	関東地方整備局常陸河川国道 事務所 助言 C0612	株式会社コウノ	H21.9.8 H22.3.25
茨城県	行方市 一部	道路計画	基準点測量 基準点測量 水準測量	3級 4級 3級	21点 117点 26.276km	関東地方整備局常陸河川国道 事務所 助言 C0614	倉持測量株式会社	H21.9.8 H22.3.25

長野県	松本市 一部 塩尻市 一部	砂防計画	航空レーザ測量 数値図化 写測図化	1000 グランドデータ グリッドデータ	260km <sup>2</sup> 260km <sup>2</sup> 260km <sup>2</sup>	北陸地方整備局松本砂防事務所 助言 C0311	朝日航洋株式会社	H21.9.9 H22.2.26
長野県	朝日村 全域							
東京都	日野市 一部	道路計画	基準点測量 基準点測量	3級 4級	7点 100点	関東地方整備局相武国道事務所 助言 C0304	株式会社大東測量設計	H21.9.14 H22.1.20
群馬県	渋川市 一部	道路計画	基準点測量 基準点測量	1級 3級	10点 23点	群馬県中部県民局渋川土木事務所 助言 C0300	三陽測量株式会社 技研測量設計株式会社	H21.9.15 H22.3.19
埼玉県	春日部市 一部 幸手市 一部	その他	水準測量 水準測量	2級 3級	48.1km 34.9km	関東地方整備局江戸川河川事務所 助言 C0416	三和測量設計株式会社	H21.9.15 H22.2.1
埼玉県	吉川市 一部 杉戸町 一部							
埼玉県	松伏町 一部							
茨城県	五霞町 一部							
千葉県	野田市 一部 柏市 一部							
千葉県	流山市 一部							
長野県	松本市 一部	その他	基準点測量 水準測量	3級 3級	1点 1点	関東地方整備局長野国道事務所	株式会社アンドー	H21.9.17 H21.11.30
千葉県	市川市 一部 浦安市 一部	その他	水準測量 水準測量	2級 3級	23km 44.5km	関東地方整備局江戸川河川事務所 助言 C0415	株式会社大東測量設計	H21.9.17 H22.3.4
東京都	江戸川区 一部							
千葉県	松戸市 一部 流山市 一部							
埼玉県	三郷市 一部 吉川市 一部							
東京都	足立区 一部	道路管理	基準点測量	4級	316点	東京都足立区 助言 C0279	小林測量事務所	H21.9.18 H22.3.15
茨城県	潮来市 一部 行方市 一部	道路計画	基準点測量 基準点測量	1級 2級	32点 32点	関東地方整備局常陸河川国道事務所 助言 C0359	株式会社八州	H21.9.18 H21.11.30
茨城県	鉾田市 一部							
山梨県	甲府市 一部 山梨市 一部	砂防計画	航空レーザ測量 数値図化 数値図化	1000 グランドデータ作成 グリッドデータ作成	1449km <sup>2</sup> 1449km <sup>2</sup> 1449km <sup>2</sup>	関東地方整備局富士川砂防事務所 助言 C0369	朝日航洋株式会社	H21.10.1 H22.3.31
山梨県	韭崎市 一部 北州市 一部							
山梨県	甲斐市 一部 笛吹市 一部							
山梨県	上野原市 一部 甲州市 一部							
山梨県	大月市 全域 小菅村 全域							
山梨県	丹波山村 全域							
山梨県	甲州市 一部	道路管理	基準点測量 基準点測量 基準点測量 平板 縦横断	1級 2級 4級 500	1点 2点 15点 0.1km <sup>2</sup> 1km	山梨県峡東建設事務所 助言 C0346	森田測量株式会社	H21.10.2 H22.3.15
山梨県	甲州市 一部	道路管理	基準点測量 基準点測量 基準点測量 平板 縦横断	1級 2級 4級 500	1点 1点 10点 0.1km <sup>2</sup> 0.6km	山梨県県土整備部峡東建設事務所 助言 C0402	有限会社飯田測量	H21.10.2 H22.3.15
東京都	練馬区 一部	道路用地	基準点測量 基準点測量	3級 4級	3点 6点	東京都第四建設事務所 助言 C0578	株式会社高橋測量設計事務所	H21.10.6 H22.3.9
千葉県	山武市 一部	ほ場整備	基準点測量 基準点測量 数値図化	3級 4級 500	6点 0.1km <sup>2</sup> 0.1km <sup>2</sup>	千葉県山武農林振興センター 助言 C0213	千葉県土地改良事業団体連合会	H21.10.10 H22.12.15
群馬県	大泉町 一部	土地区画整理	数値図化	500	0.1km <sup>2</sup>	群馬県大泉町 助言 C0452	都市設計株式会社	H21.10.23 H22.3.19
東京都	八丈町 一部	道路管理	基準点測量 基準点測量	2級 3級	2点 2点	東京都八丈支庁 助言 C0405	三陽測地株式会社	H21.10.30 H22.1.25
東京都	葛飾区 一部 江戸川区 一部	その他	水準測量	2級	39.8km	関東地方整備局江戸川河川事務所 助言 C0327	大和測量設計株式会社	H21.11.1 H22.3.15
埼玉県	三郷市 一部 吉川市 一部							
埼玉県	松伏町 一部 草加市 一部							
埼玉県	八潮市 一部							
群馬県	榛東村 全域	都市計画	数値撮影(デジタル) 数値図化 地図編集	地上画素寸法 12cm 2500 10000	27.9km <sup>2</sup> 27.9km <sup>2</sup> 27.9km <sup>2</sup>	群馬県榛東村 助言 C0466	国際航業株式会社	H21.11.5 H23.3.25
埼玉県	秩父市 一部	その他	基準点測量	2級	1点	埼玉県秩父市 助言 C0428	東日本総合計画株式会社	H21.11.16 H22.3.24
神奈川県	相模原市 一部	砂防計画	数値図化	2500	29.8km <sup>2</sup>	神奈川県津久井土木事務所 助言 C0439	サンコーコンサルタント株式会社	H21.11.24 H22.3.31
神奈川県	相模原市 一部	砂防計画	数値図化	2500	36.9km <sup>2</sup>	神奈川県津久井土木事務所 助言 C0440	サンコーコンサルタント株式会社	H21.11.24 H22.3.31
神奈川県	綾瀬市 一部	都市計画	基準点測量 基準点測量 基準点測量	1級 2級 3級	7点 27点 142点	神奈川県綾瀬市 助言 C0454	桂測量設計株式会社	H21.12.1 H22.3.31
栃木県	栃木市 一部	土地区画整理	基準点測量 基準点測量 基準点測量	2級 3級 4級	2点 14点 60点	栃木県栃木市 助言 C0458	三立調査設計株式会社	H21.12.1 H22.3.9
山梨県	山梨市 全域	道路計画	数値撮影(デジタル) 数値撮影(デジタル) 数値図化 写測修正 数値図化 数値図化	地上画素寸法 6cm 2500 2500 1000 500	215km <sup>2</sup> 233km <sup>2</sup> 52.6km <sup>2</sup> 89km <sup>2</sup> 52.6km <sup>2</sup> 52.6km <sup>2</sup>	山梨県山梨市 助言 C0558	株式会社パスコ	H21.12.10 H22.3.31

長野県	坂城町 一部	下水道計画	数値撮影(デジタル) 数値図化	地上画素寸法 6cm 500	10.9km <sup>2</sup> 2.9km <sup>2</sup>	長野県坂城町 助言 C0557	株式会社パスコ	H21.12.15 H22.3.26
茨城県	潮来市 一部	道路計画	基準点測量 基準点測量 水準測量	3級 4級 3級	19点 121点 18km	関東地方整備局常陸河川国道事務所 助言 C0613	共同測量株式会社	H21.12.16 H22.3.25
千葉県	八千代市 全域	固定資産	数値撮影(デジタル)	地上画素寸法 12cm	51.3km <sup>2</sup>	千葉県八千代市 助言 C0512	国際航業株式会社	H21.12.20 H22.3.31
神奈川県	平塚市 一部 大磯町 一部	砂防計画	数値図化	2500	20.9km <sup>2</sup>	神奈川県平塚土木事務所 助言 C0541	株式会社パスコ	H21.12.21 H22.3.31
神奈川県	二宮町 一部							
東京都	港区 一部 中央区 一部	河川管理	水準測量	1級	239km	東京都港湾局 助言 C0534	昭和株式会社 東京支社	H21.12.28 H22.3.30
東京都	品川区 一部 江東区 一部							
東京都	江戸川区 一部 大田区 一部							
茨城県	桜川市 一部	道路計画	基準点測量 基準点測量	2級 4級	5点 40点	関東地方整備局常陸河川国道事務所 助言 C0561	株式会社中庭測量コンサルタント	H22.1.7 H22.3.15
東京都	世田谷区 一部	土地区画整理	基準点測量 数値図化	4級 500	221点 0.1km <sup>2</sup>	北烏山三丁目土地区画整理共同施工者(準備会) 助言 C0618	株式会社八州	H22.1.18 H22.3.31
長野県	上田市 一部	その他	基準点測量	街区多角点	2点	長野県上田市 助言 C0583	大輝測量株式会社	H22.1.22 H22.3.31
群馬県	渋川市 一部 東吾妻町 一部	砂防計画	航空レーザ測量	1000	600km <sup>2</sup>	関東地方整備局利根川水系砂防事務所 助言 C0608	アジア航測株式会社	H22.1.22 H22.3.31
群馬県	長野原町 一部 高崎市 一部							
群馬県	安中市 一部 嬭恋村 一部							
長野県	軽井沢町 一部 御代田町 一部							
長野県	小諸市 一部							
群馬県	高崎市 一部 安中市 一部	砂防計画	航空レーザ測量	1000	600km <sup>2</sup>	関東地方整備局利根川水系砂防事務所 助言 C0609	アジア航測株式会社	H22.1.22 H22.3.31
群馬県	富岡市 全域 下仁田町 一部							
群馬県	甘楽町 一部 藤岡市 一部							
群馬県	南牧村 一部							
長野県	軽井沢町 一部 佐久市 一部							
長野県	佐久穂町 一部							
茨城県	笠間市 一部	その他	基準点測量 基準点測量	2級 3級	6点 6点	茨城県県央農林事務所 助言 C0644	茨城県土地改良事業団体連合会	H22.2.1 H22.3.20
東京都	新宿区 一部	地籍調査	基準点測量	4級	0.2km <sup>2</sup>	東京都新宿区 助言 C0661	株式会社大東測量設計	H22.2.2 H22.3.25
栃木県	下野市 全域	道路管理	数値撮影(デジタル) 直接定位計算 地図編集 数値図化	地上画素寸法 12cm 1000 2500 1000	74.6km <sup>2</sup> 74.6km <sup>2</sup> 74.6km <sup>2</sup> 74.6km <sup>2</sup>	栃木県下野市 助言 C0010	国際航業株式会社	H22.2.10 H22.12.25
長野県	諏訪市 一部	その他	基準点測量 基準点測量	3級 4級	2点 2点	関東地方整備局長野国道事務所 助言 C0626	株式会社グラフィック	H22.2.19 H22.3.15
千葉県	船橋市 一部	都市計画	地図編集	2500	0.9km <sup>2</sup>	千葉県船橋市 助言 C0664	アジア航測株式会社	H22.2.19 H22.3.31
群馬県	高崎市 一部	道路計画	基準点測量 基準点測量 基準点測量 平板路線測量	2級 3級 4級 500	7点 12点 90点 0.9km <sup>2</sup> 4.7km	群馬県高崎土木事務所 助言 C0076	株式会社富永調査事務所	H22.3.24 H23.3.1
東京都	品川区 一部	その他	基準点測量	3級	1点	東京都品川区 助言 C0678	株式会社日野	H22.3.29 H22.4.30
長野県	下諏訪町 一部	固定資産	数値撮影(デジタル)	地上画素寸法 12cm	15.8km <sup>2</sup>	長野県下諏訪町 助言 C0016	株式会社パスコ	H22.4.1 H23.3.18
長野県	茅野市 全域	固定資産	数値撮影(デジタル)	地上画素寸法 16cm	266.4km <sup>2</sup>	長野県茅野市 助言 C0026	株式会社パスコ	H22.4.1 H23.3.25
埼玉県	新座市 全域	固定資産	カラー撮影(フィルム)	6500	22.8km <sup>2</sup>	埼玉県新座市 助言 C0388	東日本総合計画株式会社	H22.4.1 H23.3.31
千葉県	佐倉市 一部	土地区画整理	基準点測量 基準点測量	3級 4級	2点 0.1km <sup>2</sup>	佐倉市井野南土地区画整理組合 助言 C0076	株式会社オオバ	H22.4.1 H23.11.30
長野県	塩尻市 一部	固定資産	数値撮影(デジタル)	地上画素寸法 16cm	290.1km <sup>2</sup>	長野県塩尻市 助言 C0028	株式会社パスコ	H22.4.2 H23.3.24
埼玉県	上尾市 一部	都市計画	数値図化	500	0.1km <sup>2</sup>	上尾市町谷第一土地区画整理組合 助言 C0463	昭和株式会社	H22.4.12 H23.3.15
長野県	松本市 一部	固定資産	数値撮影(デジタル)	地上画素寸法 13cm	983.9km <sup>2</sup>	長野県松本市 助言 C0036	株式会社パスコ	H22.4.28 H22.12.22
埼玉県	神川町 一部	都市計画	数値撮影(デジタル) 数値図化 水準測量 地図編集	地上画素寸法 13cm 2500 簡級 10000	23km <sup>2</sup> 47.4km <sup>2</sup> 12km <sup>2</sup> 47.4km <sup>2</sup>	埼玉県神川町 助言 C0034	株式会社協同測地開発	H22.4.30 H23.3.10
神奈川県	横須賀市 全域	都市計画	数値撮影(デジタル) 修正測量	地上画素寸法 20cm 2500	100.6km <sup>2</sup> 100.6km <sup>2</sup>	神奈川県横須賀市 助言 C0063	株式会社パスコ	H22.5.12 H23.3.25
長野県	上田市 一部 千曲市 一部	道路管理	基準点測量 基準点測量	2級 3級	9点 15点	関東地方整備局長野国道事務所 助言 C0033	東日本総合計画株式会社	H22.5.17 H22.12.27
長野県	松本市 一部	文化財調査	基準点測量 基準点測量	1級 3級	5点 5点	長野県松本市 助言 C0033	株式会社アンドー	H22.5.17 H23.3.10
長野県	上田市 一部 坂城町 一部	道路管理	基準点測量 基準点測量 基準点測量 数値図化	2級 3級 4級 500	5点 9点 94点 0.2km <sup>2</sup>	関東地方整備局長野国道事務所 助言 C0058	東日本総合計画株式会社	H22.5.17 H22.12.27
東京都	世田谷区 一部	土地区画整理	基準点測量	4級	32点	喜多見東土地区画整理組合 助言 C0061	株式会社大坪コンサルタント	H22.5.20 H22.8.31

神奈川県	相模原市 一部	道路管理	既成図数値化 座標変換	500 500	12.5km <sup>2</sup> 12.5km <sup>2</sup>	神奈川県相模原市 助言 C0039	株式会社アーバン グライフック 株式会社小橋	H22.5.21 H23.3.31
埼玉県	北本市 全域	都市計画	修正測量	2500	19.8km <sup>2</sup>	埼玉県北本市 助言 C0053	国際航業株式会社	H22.5.21 H23.3.17
埼玉県	宮代町 全域	固定資産	数値撮影(デ ジタル)	地上画素寸法 16cm	16km <sup>2</sup>	埼玉県宮代町 助言 C0294	株式会社パスコ	H22.5.28 H23.3.25
栃木県	さくら市 全域	固定資産	数値撮影(デ ジタル)	地上画素寸法 20cm	125.5km <sup>2</sup>	栃木県さくら市 助言 C0275	株式会社パスコ	H22.5.31 H23.3.10
東京都	西東京市 全域	基準点管理	基準点測量 基準点測量	2級 3級	1点 5点	東京都西東京市 助言 C0043	大輝測量株式会社 森地測量有限会社	H22.6.1 H23.3.31
群馬県	伊勢崎市 全域	都市計画	カラー撮影 (フィルム) 修正測量	12500 2500	139.3km <sup>2</sup> 139.3km <sup>2</sup>	群馬県伊勢崎市 助言 C0045	東日本総合計画株式会 社	H22.6.2 H23.3.15
群馬県	太田市 一部	都市計画	修正測量	2500	176.49km <sup>2</sup>	群馬県太田市 助言 C0054	アクリーグ株式会社	H22.6.7 H23.4.15
埼玉県	川越市 全域	固定資産	数値撮影(デ ジタル)	地上画素寸法 16cm	109.2km <sup>2</sup>	埼玉県川越市 助言 C0080	株式会社パスコ	H22.6.7 H23.3.25
東京都	調布市 全域	都市計画	数値図化(同 時調整含む) 数値図化	500 500	115点 25.3km	東京都調布市 助言 C0106	株式会社パスコ	H22.6.7 H23.3.15
長野県	山ノ内町 一部	都市計画	座標変換 修正測量	2500 2500	35km <sup>2</sup> 35km <sup>2</sup>	長野県山ノ内町 助言 C0056	株式会社こうそく	H22.6.10 H23.2.28
群馬県	邑楽町 全域	固定資産	数値撮影(デ ジタル)	地上画素寸法 16cm	31.1km <sup>2</sup>	群馬県邑楽町 助言 C0422	株式会社パスコ	H22.6.15 H23.3.18
神奈川県	藤沢市 全域	都市計画	修正測量	2500	69.5km <sup>2</sup>	神奈川県藤沢市 助言 C0072	株式会社パスコ	H22.6.17 H23.3.18
埼玉県	川口市 全域	その他	基準点測量 基準点測量	2級 3級	4点 17点	埼玉県川口市 助言 C0088	株式会社本州	H22.6.17 H22.12.3
埼玉県	さいたま市 全域	道路管理	基準点測量 基準点測量 基準点測量	3級 4級	13点 1284点	埼玉県さいたま市 助言 C0105	カツミテクノ株式会社 株式会社コスミックサー ベイ 株式会社宮原設計測量 株式会社GIS関東 株式会社フジ測地 タイヨー測地設計株式会	H22.6.18 H23.2.28
神奈川県	逗子市 全域	都市計画	修正測量 地図編集	2500 10000	17.3km <sup>2</sup> 17.3km <sup>2</sup>	神奈川県逗子市 助言 C0073	国際航業株式会社	H22.6.21 H22.12.31
神奈川県	横浜市 一部	都市計画	修正測量	2500	87.3km <sup>2</sup>	神奈川県横浜市 助言 C0113	株式会社パスコ	H22.6.21 H23.3.31
栃木県	佐野市 一部	土地区画 整理	基準点測量 基準点測量	3級 4級	7点 104点	栃木県佐野市 助言 C0156	晃洋設計測量株式会社	H22.6.28 H23.3.10
群馬県	大泉町 全域	固定資産	数値撮影(デ ジタル)	地上画素寸法 16cm	17.9km <sup>2</sup>	群馬県大泉町 助言 C0328	株式会社パスコ	H22.6.29 H23.3.11
神奈川県	川崎市 一部	鉄道計画	基準点測量	4級	57点	神奈川県川崎市 助言 C0078	株式会社三和	H22.7.1 H23.3.15
群馬県	甘楽町 全域	固定資産	数値撮影(デ ジタル)	地上画素寸法 12cm	58.6km <sup>2</sup>	群馬県甘楽町 助言 C0224	株式会社パスコ	H22.7.1 H23.3.31
埼玉県	日高市 一部	土地区画 整理	基準点測量	4級	190点	埼玉県日高市 助言 C0186	株式会社八州	H22.7.2 H23.3.25
東京都	北区 一部	道路管理	基準点測量	4級	115点	東京都北区 助言 C0086	大浦工測株式会社	H22.7.5 H23.3.18
東京都	北区 一部	道路管理	基準点測量	3級	125点	東京都北区 助言 C0087	株式会社英設計事務所	H22.7.5 H23.3.18
長野県	信濃町 一部	都市計画	既成図数値 化 修正測量 座標変換	2500 2500 2500	9km <sup>2</sup> 9.3km <sup>2</sup> 9km <sup>2</sup>	長野県信濃町 助言 C0085	株式会社こうそく	H22.7.6 H23.3.31
長野県	飯綱町 一部	道路管理	既成図数値 化 修正測量 既成図数値 化 修正測量 地図編集 既成図数値 化	1000 1000 2500 2500 10000 10000	239km <sup>2</sup> 239km <sup>2</sup> 25km <sup>2</sup> 25km <sup>2</sup> 25km <sup>2</sup> 14.9km <sup>2</sup>	長野県飯綱町 助言 C0100	株式会社こうそく	H22.7.6 H23.1.31
埼玉県	日高市 全域	都市計画	数値図化 地図編集 地図編集	2500 10000 15000	47.5km <sup>2</sup> 47.5km <sup>2</sup> 47.5km <sup>2</sup>	埼玉県日高市 助言 C0112	朝日航洋株式会社	H22.7.6 H23.4.28
長野県	飯田市 一部 喬木村 一部	道路計画	航空レーザ測 量 数値図化	2500 グリッドデータ作成	8.8km <sup>2</sup> 8.8km <sup>2</sup>	中部地方整備局飯田国道事務 所 助言 C0119	アジア航測株式会社	H22.7.6 H22.12.15
茨城県	ひたちなか市一部	土地区画 整理	基準点測量 基準点測量	3級 4級	4点 186点	ひたちなか市西古内土地区画 整理組合 助言 C0091	株式会社ミカミ	H22.7.7 H23.3.15
埼玉県	川島町 一部 桶川市 一部	その他	基準点測量	2級	12点	関東地方整備局大宮国道事務 所 助言 C0094	株式会社セントラル測量	H22.7.7 H22.9.30
神奈川県	小田原市 一部	道路計画	基準点測量	3級	4点	神奈川県西湘地域県政総合セ ンター 助言 C0280	キタイ設計株式会社	H22.7.8 H23.3.31
東京都	北区 一部	道路管理	基準点測量	4級	708点	東京都北区 助言 C0448	三和航測株式会社	H22.7.8 H23.2.25
長野県	松川町 一部	都市計画	修正測量 修正測量	2500 10000	34.7km <sup>2</sup> 21.3km <sup>2</sup>	長野県松川町 助言 C0099	株式会社こうそく	H22.7.9 H23.3.10
群馬県	藤岡市 全域	固定資産	数値撮影(デ ジタル)	地上画素寸法 12cm	180.1km <sup>2</sup>	群馬県藤岡市 助言 C0185	株式会社パスコ	H22.7.9 H23.3.31
神奈川県	寒川町 全域	都市計画	数値撮影(デ ジタル) 修正測量 写真地図作 成(デジタル オルソ)	地上画素寸法 12cm 2500 2500	13.4km <sup>2</sup> 13.4km <sup>2</sup> 13.4km <sup>2</sup>	神奈川県寒川町 助言 C0124	国際航業株式会社	H22.7.10 H23.3.25
茨城県	常陸太田市 全域	都市計画	地図編集 数値図化	10000 10000	61km <sup>2</sup> 372km <sup>2</sup>	茨城県常陸太田市 助言 C0074	三和航測株式会社	H22.7.15 H23.3.28
神奈川県	川崎市 一部	土地区画 整理	基準点測量	3級	6点	都市再生機構神奈川地域支社 都市再生業務部 助言 C0110	三井共同建設コンサルタ ント株式会社	H22.7.15 H23.3.30
群馬県	長野原町 全域	固定資産	数値撮影(デ ジタル)	地上画素寸法 12cm	133.9km <sup>2</sup>	群馬県長野原町 助言 C0225	株式会社パスコ	H22.7.15 H23.3.18
長野県	千曲市 一部	その他	数値図化	1000	680km	長野県千曲市 助言 C0331	大輝測量株式会社	H22.7.15 H23.3.29

茨城県	水戸市 一部	都市計画	修正測量	2500	48km <sup>2</sup>	茨城県水戸市 助言 C0129	アジア航測株式会社	H22.7.16 H23.1.11
神奈川県	綾瀬市 一部	土地区画 整理	基準点測量	4級	57.6km <sup>2</sup>	神奈川県綾瀬市 助言 C0097	昭和株式会社	H22.7.20 H23.3.25
神奈川県	茅ヶ崎市 全域	都市計画	数値撮影(デ ジタル) 既成図数値 化 修正測量	地上画素寸法 20cm 2500 2500	35.8km <sup>2</sup> 35.8km <sup>2</sup> 35.8km <sup>2</sup>	神奈川県茅ヶ崎市 助言 C0107	株式会社バスコ	H22.7.22 H23.3.25
東京都	福生市 一部	地籍調査	基準点測量	4級	0.2km <sup>2</sup>	東京都福生市 助言 C0199	国際測地株式会社	H22.7.23 H23.3.31
群馬県	明和町 全域	固定資産	数値撮影(デ ジタル)	地上画素寸法 16cm	19.7km <sup>2</sup>	群馬県明和町 助言 C0396	株式会社バスコ	H22.7.23 H23.3.18
群馬県	下仁田町 全域	固定資産	数値撮影(デ ジタル)	地上画素寸法 12cm	188.3km <sup>2</sup>	群馬県下仁田町 助言 C0223	株式会社バスコ	H22.7.26 H23.3.25
長野県	飯田市 一部 喬木村 一部	道路計画	基準点測量 基準点測量	1級 3級	6点 24点	中部地方整備局飯田国道事務 所 助言 C0190	玉野総合コンサルタント 株式会社	H22.7.28 H23.2.28
埼玉県	全域	固定資産	数値撮影(デ ジタル) 数値撮影(デ ジタル)	地上画素寸法 10cm 地上画素寸法 12cm	64km <sup>2</sup> 217.5km <sup>2</sup>	埼玉県さいたま市 助言 C0284	国際航業株式会社	H22.7.28 H23.2.28
群馬県	館林市 全域	固定資産	数値撮影(デ ジタル)	地上画素寸法 16cm	61km <sup>2</sup>	群馬県館林市 助言 C0329	株式会社バスコ	H22.7.28 H23.3.18
長野県	野沢温泉村 一部 栄村 一部	砂防計画	数値図化	2500	19km <sup>2</sup>	北陸地方整備局湯沢砂防事務 所 助言 C0421	朝日航洋株式会社	H22.7.29 H23.2.23
茨城県	筑西市 全域	固定資産	数値撮影(デ ジタル)	地上画素寸法 8cm	205.4km <sup>2</sup>	茨城県筑西市 助言 C0174	株式会社バスコ	H22.7.31 H24.3.20
東京都	江戸川区 一部	道路管理	基準点測量	4級	141.5km <sup>2</sup>	東京都江戸川区 助言 C0130	株式会社コスモエンジニ アリング 株式会社大洋測量設計 社 有限会社測伸コンサル タント 中央技研株式会社	H22.8.1 H23.3.31
山梨県	甲府市 一部 甲斐市 一部	下水道計 画	修正測量	500	36.8km <sup>2</sup>	山梨県甲府市 助言 C0115	株式会社オオハ	H22.8.2 H23.3.31
千葉県	市川市 一部	地籍調査	基準点測量	4級	75点	千葉県市川市 助言 C0177	オリエンタル測量株式会 社	H22.8.2 H23.3.31
埼玉県	伊奈町 一部	土地区画 整理	その他	500	0.1km <sup>2</sup>	埼玉県伊奈町 助言 C0127	昭和株式会社	H22.8.3 H23.3.25
長野県	富士見町 一部	固定資産	数値撮影(デ ジタル) 写真地図作 成(デジタル オルソ)	地上画素寸法 15cm 1000	99.2km <sup>2</sup> 99.2km <sup>2</sup>	長野県富士見町 助言 C0144	株式会社協同測量社	H22.8.4 H23.3.31
長野県	飯田市 一部	都市計画	数値図化 修正測量	1000 1000	34.2km <sup>2</sup> 1.5km <sup>2</sup>	長野県飯田市 助言 C0173	株式会社八州	H22.8.6 H23.3.18
山梨県	山梨市 一部	河川管理	数値図化	1000	1.6km <sup>2</sup>	山梨県峡東建設事務所 助言 C0154	三和航測株式会社	H22.8.9 H23.3.15
長野県	千曲市 全域	固定資産	数値撮影(デ ジタル) 写真地図作 成(デジタル オルソ)	地上画素寸法 16cm 1000	119.8km <sup>2</sup> 119.8km <sup>2</sup>	長野県千曲市 助言 C0332	大輝測量株式会社	H22.8.10 H23.2.28
埼玉県	さい 一部	道路管理	基準点測量	4級	399点	埼玉県さいたま市 助言 C0227	株式会社アイテック 株式会社彩都コンサル タント	H22.8.11 H23.3.24
長野県	松本市 一部	都市計画	修正測量 修正測量	1000 2500	32.2km <sup>2</sup> 98.9km <sup>2</sup>	長野県松本市 助言 C0132	株式会社こうそく	H22.8.17 H23.3.25
山梨県	上野原市 一部	河川計画	数値図化	1000	2.4km <sup>2</sup>	山梨県富士・東部建設事務所 助言 C0176	三和航測株式会社	H22.8.18 H23.3.15
群馬県	前橋市 一部	土地区画 整理	基準点測量 基準点測量 基準点測量	3級 4級 4級	55点 733点	群馬県前橋市 助言 C0128	三陽測量株式会社	H22.8.20 H23.3.8
埼玉県	飯能市 一部	都市計画	数値撮影(デ ジタル) 修正測量	地上画素寸法 15cm 2500	14.5km <sup>2</sup> 14.5km <sup>2</sup>	埼玉県飯能市 助言 C0192	株式会社バスコ	H22.8.20 H23.3.31
神奈川県	小田原市 一部	その他	基準点測量 基準点測量	2級 3級	1点 4点	神奈川県西湘地域県政総合セ ンター 助言 C0439	キタイ設計株式会社	H22.8.20 H23.2.28
埼玉県	入間市 一部	土地区画 整理	基準点測量 基準点測量 基準点測量	2級 3級 4級	2点 16点 62.7km <sup>2</sup>	埼玉県入間市 助言 C0146	昭和株式会社	H22.8.23 H23.3.25
神奈川県	大和市 一部 綾瀬市 一部	その他	カラー撮影 (フィルム) 空中三角測 量 水準測量 数値図化	8000 1000 1000	5km <sup>2</sup> 10点 13km <sup>2</sup> 5km <sup>2</sup>	防衛省南関東防衛局 助言 C0237	三和航測株式会社	H22.8.23 H23.3.31
神奈川県	茅ヶ崎市 全域	その他	基準点測量	3級	20点	神奈川県茅ヶ崎市 助言 C0287	中野設計工務株式会社	H22.8.24 H23.2.25
千葉県	成田市 一部	都市計画	カラー撮影 (フィルム) 修正測量	12500 2500	43km <sup>2</sup> 43km <sup>2</sup>	千葉県成田市 助言 C0153	京業測量株式会社	H22.8.25 H22.8.25
埼玉県	さいたま市 一部	その他	基準点測量	3級	1点	埼玉県さいたま市 助言 C0182	カソミテクノ株式会社	H22.8.25 H22.10.30
栃木県	日光市 一部	砂防計画	航空レーザ測 量 数値図化	1000 グリッドデータ作 成	96km <sup>2</sup> 96km <sup>2</sup>	関東地方整備局日光砂防事務 所 助言 C0143	株式会社エイテック	H22.8.26 H23.2.15
長野県	東御市 全域	固定資産	数値撮影(デ ジタル) 写真地図作 成(デジタル オルソ)	地上画素寸法 15cm 1000	112.3km <sup>2</sup> 112.3km <sup>2</sup>	長野県東御市 助言 C0209	株式会社協同測量社	H22.8.27 H23.3.18
埼玉県	川口市 一部	土地区画 整理	基準点測量 基準点測量	3級 4級	6点 198点	埼玉県川口市 助言 C0145	昭栄測量株式会社	H22.9.1 H23.3.25

山梨県	甲府市 一部 山梨市 一部	河川管理	数値図化	2500	69km <sup>2</sup>	関東地方整備局甲府河川国道事務所 助言 C0236	朝日航洋株式会社	H22.9.3 H23.2.10
山梨県	韮崎市 一部 南アルプス市一部							
山梨県	甲斐市 一部 笛吹市 一部							
山梨県	甲州市 一部 中央市 一部							
山梨県	市川三郷町 一部 昭和町 一部							
埼玉県	さいたま 一部	都市計画	基準点測量	4級	19点	都市再生機構埼玉地域支社 助言 C0268	株式会社双葉	H22.9.3 H23.1.31
埼玉県	狭山市 一部	都市計画	基準点測量	4級	21点	都市再生機構埼玉地域支社 助言 C0269	株式会社双葉	H22.9.3 H23.1.31
神奈川県	横浜市 一部	道路計画	基準点測量	1級	34点	神奈川県横浜市 助言 C0431	株式会社東栄測量コンサルタント	H22.9.7 H23.3.18
東京都	江東区 一部	道路管理	基準点測量	4級	50点	東京都江東区 助言 C0233	大和探査技術株式会社	H22.9.8 H23.3.29
山梨県	大月市 一部 小菅村 一部	道路計画	数値撮影(デジタル) 数値図化	地上画素寸法 10cm 1000	32.7km <sup>2</sup> 4.9km <sup>2</sup>	山梨県富士・東部建設事務所 助言 C0302	中日本航空株式会社	H22.9.8 H23.2.28
群馬県	前橋市 一部	その他	基準点測量 基準点測量 基準点測量	2級 3級 4級	3点 11点 119点	上細井土地改良区 助言 C0159	群馬県土地改良事業団体連合会	H22.9.13 H23.3.18
長野県	長野市 一部	その他	基準点測量	4級	73点	法務省長野地方事務局 助言 C0197	社団法人長野県公共嘱託登記士地家屋調査士	H22.9.14 H23.3.31
東京都	中野区 一部	地籍調査	基準点測量	2級	0.2km <sup>2</sup>	東京都中野区 助言 C0131	株式会社協振技建	H22.9.15 H23.3.18
東京都	国分寺市 一部	地籍調査	基準点測量	4級	0.1km <sup>2</sup>	東京都国分寺市 助言 C0200	新栄測量設計株式会社	H22.9.15 H23.3.15
埼玉県	三郷市 全域	固定資産	数値撮影(デジタル)	地上画素寸法 12cm	30.2km <sup>2</sup>	埼玉県三郷市 助言 C0244	国際航業株式会社	H22.9.16 H23.3.11
埼玉県	川越市 全域	都市計画	地図編集 数値図化 修正測量	500 1000 2500	109.2km <sup>2</sup> 109.2km <sup>2</sup> 109.2km <sup>2</sup>	埼玉県川越市 助言 C0249	株式会社パスコ	H22.9.21 H23.3.18
群馬県	渋川市 一部	道路計画	基準点測量 基準点測量	1級 3級	2点 5点	群馬県中部県民局渋川土木事務所 助言 C0300	技研測量設計株式会社	H22.9.21 H23.3.25
長野県	飯島町 一部	砂防計画	航空レーザ測量 数値図化 数値図化	1000 グランドデータ グリッドデータ	9.2km <sup>2</sup> 9.2km <sup>2</sup> 9.2km <sup>2</sup>	中部地方整備局天竜川上流河川事務所 助言 C0251	中日本航空株式会社	H22.9.23 H23.3.16
神奈川県	山北町 一部 相模原市 一部	森林計画	数値図化	2500	18.1km <sup>2</sup>	神奈川県自然環境保全センター 助言 C0243	アジア航測株式会社	H22.9.24 H23.2.28
神奈川県	秦野市 一部 松田町 一部							
神奈川県	清川村 一部							
東京都	江東区 一部	道路管理	基準点測量	4級	59点	東京都江東区 助言 C0205	東建調査設計株式会社	H22.9.27 H22.9.27
長野県	松川村 一部	固定資産	数値撮影(デジタル)	地上画素寸法 16cm	40.5km <sup>2</sup>	長野県松川村 助言 C0222	株式会社こうそく	H22.9.27 H23.1.31
埼玉県	川越市 全域 熊谷市 全域	地盤変動調査	水準測量	1級	972km	埼玉県 助言 C0207	埼玉県測量設計業協同組合	H22.9.28 H23.3.25
埼玉県	川口市 全域 行田市 全域							
埼玉県	所沢市 全域 飯能市 全域							
埼玉県	加須市 全域 本庄市 全域							
埼玉県	東松山市 全域 春日部市 全域							
埼玉県	狭山市 全域 羽生市 全域							
埼玉県	鴻巣市 全域 深谷市 全域							
埼玉県	上尾市 全域 草加市 全域							
埼玉県	越谷市 全域 蕨市 全域							
埼玉県	戸田市 全域 入間市外37全域							
栃木県	日光市 一部	固定資産	数値撮影(デジタル)	地上画素寸法 10cm	408km <sup>2</sup>	栃木県日光市 助言 C0282	国際航業株式会社	H22.9.28 H23.3.25
東京都	調布市 全域	固定資産	カラー撮影(フィルム)	5000	21.5km <sup>2</sup>	東京都調布市 助言 C0401	国際航業株式会社	H22.9.28 H23.1.19
群馬県	高山村 全域	固定資産	数値撮影(デジタル)	地上画素寸法 12cm	64.2km <sup>2</sup>	群馬県高山村 助言 C0260	株式会社パスコ	H22.9.29 H23.3.18
東京都	幸手市 一部	道路管理	基準点測量	4級	27点	埼玉県幸手市 助言 C0180	株式会社サクラプランニング	H22.10.1 H23.2.25
山梨県	富士川町 一部	河川管理	カラー撮影(フィルム) 空中三角測量 数値図化	8000 1000	17.7km <sup>2</sup> 13点 1.9km <sup>2</sup>	山梨県峡南建設事務所 助言 C0193	三和航測株式会社	H22.10.1 H23.3.15
東京都	練馬区 一部	地籍調査	基準点測量	4級	66点	東京都練馬区 助言 C0194	三和航測株式会社	H22.10.1 H23.3.31
神奈川県	南足柄市 一部	土地区画整理	基準点測量	4級	19点	神奈川県南足柄市 助言 C0202	昭和株式会社	H22.10.1 H23.3.25
群馬県	千代田町 一部	土地区画整理	基準点測量 基準点測量 基準点測量	2級 3級 4級	3点 7点 134点	千代田町舞木土地区画整理組合 助言 C0204	昭和株式会社	H22.10.1 H23.3.25
埼玉県	深谷市 一部	土地区画整理	基準点測量 基準点測量	3級 4級	5点 63点	埼玉県深谷市 助言 C0208	昭和株式会社	H22.10.1 H23.3.31

茨城県	東海村 全域 結城市 全域	固定資産	数値撮影(デジタル) 写真地図作成(デジタル オルソ)	地上画素寸法 15cm 2500	1486.8km <sup>2</sup> 1486.8km <sup>2</sup>	茨城県 助言 C0210	三和航測株式会社 株式会社ウエスコ	H22.10.1 H23.3.14
茨城県	下妻市 全域 八千代町 全域							
茨城県	常総市 全域 つくばみらい市 全域							
茨城県	守谷市 全域 取手市 全域							
茨城県	利根町 全域 河内町 全域							
茨城県	稲敷市 全域 美浦村 全域							
茨城県	桜川市 全域 茨城町 全域							
茨城県	小美玉市 全域 神栖市 全域							
栃木県	宇都宮市 一部	土地区画 整理	基準点測量 基準点測量 基準点測量	2級 3級 4級	1点 5点 76点	栃木県宇都宮市 助言 C0213	中央測工株式会社	H22.10.1 H22.11.1
東京都	北区 一部	道路管理	基準点測量	4級	42点	東京都北区 助言 C0219	建設エンジニアリング有 限会社	H22.10.1 H23.3.18
東京都	北区 一部	道路管理	基準点測量	4級	12点	東京都北区 助言 C0230	株式会社ランド・スケー ル	H22.10.1 H23.2.18
東京都	北区 一部	道路管理	基準点測量	4級	11点	東京都北区 助言 C0231	津嶋測量設計株式会社	H22.10.1 H23.2.18
長野県	全域	都市計画	数値撮影(デジタル) 数値撮影(デジタル) 平板・修正 地図編集 修正測量 写測修正	地上画素寸法 20cm 地上画素寸法 25cm 1000 10000 1000 2500	250km <sup>2</sup> 150km <sup>2</sup> 5km 100km <sup>2</sup> 5km 100km <sup>2</sup>	長野県大町市 助言 C0238	株式会社こうそく	H22.10.1 H23.3.25
千葉県	市川市 一部	その他	基準点測量 基準点測量 基準点測量	1級 2級 3級	1点 1点 5点	千葉県市川市 助言 C0320	京葉測量株式会社	H22.10.1 H23.3.25
埼玉県	久喜市 一部	道路管理	基準点測量 基準点測量	3級 4級	4点 39点	関東地方整備局北首都国道事 務所 助言 C0334	株式会社GIS関東	H22.10.1 H23.3.25
東京都	港区 一部	その他	基準点測量	4級	16点	都市再生機構東京都心支社 助言 C0220	株式会社東邦	H22.10.4 H23.1.31
東京都	千代田区 一部 中央区 一部	地盤変動 調査	水準測量	1級	540km	東京都土木技術支援・人材育 成センター 助言 C0235	株式会社八州	H22.10.4 H23.3.18
東京都	しよ島を除く							
栃木県	足利市 一部	土地区画 整理	基準点測量	4級	10点	足利市福居土地区画整理組合 助言 C0262	株式会社富永調査事務所	H22.10.4 H22.11.30
山梨県	北杜市 一部	河川管理	カラー撮影 (フィルム)	5000	31.7km <sup>2</sup>	山梨県中北建設事務所 助言 C0274	アジア航測株式会社	H22.10.6 H23.2.28
東京都	町田市 一部	都市計画	基準点測量	2級	3点	東京都町田市 助言 C0272	中央サーベ株式会社	H22.10.7 H23.1.31
群馬県	吉岡町 全域	固定資産	数値撮影(デジタル)	地上画素寸法 12cm	20.5km <sup>2</sup>	群馬県吉岡町 助言 C0350	国際航業株式会社	H22.10.8 H23.3.25
神奈川県	寒川町 一部	地盤変動 調査	水準測量	1級	21.2km	神奈川県寒川町 助言 C0258	光南測量コンサルタント 有限会社	H22.10.13 H23.3.30
埼玉県	ときがわ町 全域	固定資産	数値撮影(デジタル)	地上画素寸法 10cm	55.77km <sup>2</sup>	埼玉県ときがわ町 助言 C0002	国際航業株式会社	H22.10.14 H23.4.15
千葉県	茂原市 全域	固定資産	数値撮影(デジタル)	地上画素寸法 15cm	100km <sup>2</sup>	千葉県茂原市 助言 C0410	朝日航洋株式会社	H22.10.14 H23.3.25
千葉県	野田市 一部	都市計画	修正測量	2500	1.4km <sup>2</sup>	千葉県野田市 助言 C0242	株式会社パスコ	H22.10.15 H23.3.25
長野県	阿智村 一部	固定資産	数値撮影(デジタル)	地上画素寸法 13cm	44.2km <sup>2</sup>	長野県阿智村 助言 C0245	朝日航洋株式会社	H22.10.15 H23.3.18
長野県	御代田町 一部	固定資産	数値撮影(デジタル) 写真地図作成(デジタル オルソ)	地上画素寸法 7.5cm 1000	44.1km <sup>2</sup> 44.1km <sup>2</sup>	長野県御代田町 助言 C0277	株式会社協同測量社	H22.10.18 H23.3.18
埼玉県	さいたま市 全域	都市計画	修正測量	1000	217.5km <sup>2</sup>	埼玉県さいたま市 助言 C0454	株式会社パスコ	H22.10.18 H23.3.25
東京都	武蔵野市 全域	固定資産	カラー撮影 (フィルム)	5000	10.7km <sup>2</sup>	東京都武蔵野市 助言 C0402	国際航業株式会社	H22.10.19 H23.1.19
山梨県	昭和町 一部	土地区画 整理	基準点測量 基準点測量	2級 3級	14点 37点	昭和町常永土地区画整理組合 助言 C0266	株式会社明和測量	H22.10.20 H23.3.31
千葉県	千葉市 全域	地盤変動 調査	水準測量	1級	228.2km	千葉県千葉市 助言 C0267	株式会社八州	H22.10.20 H23.3.25
千葉県	佐倉市 一部	河川管理	修正測量 写真地図作成(デジタル オルソ)	2500 2500	3.2km <sup>2</sup> 10.7km <sup>2</sup>	千葉県印旛地域整備センター 助言 C0286	京葉測量株式会社	H22.10.20 H23.1.31
山梨県	甲府市 一部	河川計画	カラー撮影 (フィルム) 数値図化	4000 500	13.5km <sup>2</sup> 13.5km <sup>2</sup>	山梨県中北建設事務所 助言 C0424	株式会社パスコ	H22.10.22 H23.3.15
千葉県	千葉市外47市町村 全域	地盤変動 調査	水準測量	1級	1723km	千葉県 助言 C0271	株式会社八州 株式会社コーケン 国際測地株式会社 昭利株式会社	H22.10.25 H23.3.30
埼玉県	美里町 全域	道路管理	既成図数値 化	1000	449.1km	埼玉県美里町 助言 C0318	株式会社協同測地開発	H22.10.25 H23.3.16
栃木県	大田原市 全域	固定資産	数値撮影(デジタル)	地上画素寸法 16cm	354.1km <sup>2</sup>	栃木県大田原市 助言 C0345	株式会社パスコ	H22.10.26 H23.1.10
栃木県	足利市外9市町 全域	地盤変動 調査	水準測量	1級	387km	栃木県 助言 C0288	株式会社中庭測量コン サルタント	H22.10.27 H23.3.31
茨城県	古河市外11市町 一部	地盤変動 調査	水準測量	1級	255km	茨城県 助言 C0298	株式会社共栄測地	H22.10.28 H23.3.28
山梨県	早川町 一部 身延町 一部	河川管理	数値撮影(デジタル) 数値図化	地上画素寸法 16cm 1000	43.6km <sup>2</sup> 3.1km <sup>2</sup>	山梨県峡南建設事務所 助言 C0348	三和航測株式会社	H22.10.28 H23.3.15
東京都	葛飾区 一部	河川管理	基準点測量	3級	3点	東京都葛飾区 助言 C0357	国際測地株式会社	H22.10.28 H23.3.1



長野県	長野市 一部 上田市 一部	環境調査	数値撮影(デジタル)	地上画素寸法 13cm	61.6km	北陸地方整備局千曲川河川事務所 助言 C0326	株式会社みすず総合コンサルタント	H22.10.29 H22.12.20
長野県	千曲市 一部 坂城町 一部							
神奈川県	大和市 一部	土地区画整理	基準点測量	4級	70点	大和市下鶴間松の久保土地区画整理組合 助言 C0217	株式会社森下測量設計	H22.11.1 H23.3.31
群馬県	伊勢崎市 全域	固定資産	数値撮影(デジタル)	地上画素寸法 16cm	139.3km <sup>2</sup>	群馬県伊勢崎市 助言 C0278	アクリーグ株式会社	H22.11.1 H23.4.30
群馬県	前橋市 全域	固定資産	数値撮影(デジタル) 写真地図作成(デジタル オルソ)	地上画素寸法 12cm 1000	311.6km <sup>2</sup> 311.6km <sup>2</sup>	群馬県前橋市 助言 C0292	朝日航洋株式会社	H22.11.1 H23.3.11
群馬県	渋川市 全域	固定資産	数値撮影(デジタル)	地上画素寸法 12cm	240.4km <sup>2</sup>	群馬県渋川市 助言 C0349	国際航業株式会社	H22.11.1 H23.3.31
神奈川県	横浜市(北部)全域	地盤変動調査	水準測量	1級	154km	神奈川県横浜市 助言 C0361	株式会社アルファ測量設計	H22.11.1 H23.3.17
神奈川県	横浜市(南部)全域	地盤変動調査	水準測量	1級	171km	神奈川県横浜市 助言 C0362	株式会社創和測量コンサルタント	H22.11.1 H23.3.17
群馬県	館林市 全域 玉村町 全域	地盤変動調査	水準測量	1級	400km	群馬県 助言 C0248	株式会社富永調査事務所	H22.11.2 H23.3.31
群馬県	板倉町 全域 明和町 全域							
群馬県	千代田町 全域 大泉町 全域							
群馬県	邑楽町 全域 前橋市 一部							
群馬県	高崎市 一部 伊勢崎市 一部							
群馬県	太田市 一部 藤岡市 一部							
神奈川県	山北町 全域 南足柄市 一部	森林計画	数値撮影(デジタル) 写真地図作成(デジタル オルソ)	地上画素寸法 15cm 2500	311.4km <sup>2</sup> 311.4km <sup>2</sup>	神奈川県自然環境保全センター 助言 C0285	アジア航測株式会社	H22.11.2 H23.2.15
神奈川県	松田町 一部							
神奈川県	川崎市 全域	地盤変動調査	水準測量	1級	226km	神奈川県川崎市 助言 C0304	株式会社日豊測量設計	H22.11.2 H23.3.25
神奈川県	川崎市 一部	その他	基準点測量	3級	32点	神奈川県川崎市 助言 C0386	株式会社ランドサーベイ	H22.11.2 H23.3.31
埼玉県	川口市 一部	道路管理	基準点測量 基準点測量 基準点測量	2級 3級 4級	5点 8点 58点	埼玉県川口市 助言 C0500	株式会社本州	H22.11.2 H23.3.31
東京都	府中市 全域	固定資産	カラー撮影(フィルム)	5000	29.3km <sup>2</sup>	東京都府中市 助言 C0404	国際航業株式会社	H22.11.4 H23.1.19
群馬県	下仁田町 一部	都市計画	数値図化	2500	14.9km <sup>2</sup>	群馬県下仁田町 助言 C0333	株式会社パスコ	H22.11.5 H23.3.15
東京都	三鷹市 全域	固定資産	カラー撮影(フィルム)	5000	16.5km <sup>2</sup>	東京都三鷹市 助言 C0403	国際航業株式会社	H22.11.5 H23.1.19
茨城県	北茨城市 一部	都市計画	数値図化 数値図化	1000 2500	22km <sup>2</sup> 22km <sup>2</sup>	茨城県北茨城市 助言 C0390	株式会社パスコ	H22.11.9 H23.3.25
東京都	小金井市 全域	固定資産	カラー撮影(フィルム)	5000	11.3km <sup>2</sup>	東京都小金井市 助言 C0405	国際航業株式会社	H22.11.9 H23.1.19
埼玉県	嵐山町 一部	河川管理	基準点測量	1級	3点	埼玉県東松山県土整備事務所 助言 C0289	高瀬測量設計株式会社	H22.11.10 H23.2.28
群馬県	板倉町 全域	固定資産	数値撮影(デジタル)	地上画素寸法 16cm	41.8km <sup>2</sup>	群馬県板倉町 助言 C0344	株式会社パスコ	H22.11.10 H23.3.18
埼玉県	入間市 一部	都市計画	基準点測量 水準測量	2級 3級	3点 4.5km	埼玉県入間市 助言 C0311	日南技術株式会社	H22.11.11 H22.11.11
千葉県	多古町 一部	その他	基準点測量	1級	1点	千葉県印旛地域整備センター 成田整備事務所 助言 C0505	高木測量株式会社	H22.11.12 H23.3.25
神奈川県	厚木市 一部	地盤変動調査	水準測量	1級	28.7km	神奈川県厚木市 助言 C0303	三枝測量設計株式会社	H22.11.15 H23.3.30
埼玉県	吉見町 一部	都市計画	基準点測量	3級	26点	埼玉県吉見町 助言 C0315	株式会社新日本エグザ	H22.11.15 H23.3.25
茨城県	古河市 全域	固定資産	数値撮影(デジタル)	地上画素寸法 12cm	123.6km <sup>2</sup>	茨城県古河市 助言 C0335	国際航業株式会社	H22.11.15 H23.2.28
東京都	北区 一部	その他	基準点測量 基準点測量	3級 4級	3点 24点	東京都北区 助言 C0339	株式会社ヤチホ	H22.11.15 H23.3.31
長野県	飯田市 一部	都市計画	地図編集	2500	36.2km <sup>2</sup>	長野県飯田市 助言 C0399	大輝測量株式会社	H22.11.16 H23.3.18
長野県	山ノ内町 一部 木島平村 一部	砂防計画	修正測量 写真地図作成(デジタル オルソ)	2500 2500	33km <sup>2</sup> 783km <sup>2</sup>	北陸地方整備局湯沢砂防事務所 助言 C0420	中日本航空株式会社	H22.11.17 H23.3.18
長野県	野沢温泉村 一部 栄村 一部							
新潟県	湯沢町 一部 津南町 一部							
長野県	信濃町 一部	都市計画	修正測量 既成図数値化 座標変換	2500 2500 2500	6.6km <sup>2</sup> 12km <sup>2</sup> 12km <sup>2</sup>	長野県信濃町 助言 C0370	株式会社こうそく	H22.11.19 H23.3.31
東京都	八丈町 一部	都市計画	基準点測量 基準点測量	3級 4級	2点 5点	東京都八丈町 助言 C0316	株式会社フジヤマ	H22.11.20 H23.3.31
神奈川県	海老名市 全域	地盤変動調査	水準測量	1級	57km	神奈川県海老名市 助言 C0321	有限会社藤井測量設計	H22.11.25 H23.3.31
千葉県	市川市 全域	固定資産	数値撮影(デジタル)	地上画素寸法 20cm	56.4km <sup>2</sup>	千葉県市川市 助言 C0455	株式会社パスコ	H22.11.25 H23.3.10
東京都	葛飾区 一部	地籍調査	基準点測量	4級	87点	東京都葛飾区 助言 C0343	日本測地設計株式会社	H22.11.26 H23.2.22
茨城県	行方市 一部	その他	基準点測量 基準点測量	1級 3級	1点 9点	於下地区土地改良事業共同施行 助言 C0540	茨城県土地改良事業団体連合会	H22.11.26 H23.3.25
東京都	大田区 一部	地籍調査	基準点測量	地籍図根多角点	34点	東京都大田区 助言 C0353	株式会社メイフ・イー・シー	H22.11.29 H23.3.18
神奈川県	平塚市 全域	地盤変動調査	水準測量	1級	104.5km	神奈川県平塚市 助言 C0360	株式会社中央測量	H22.11.30 H23.3.31
山梨県	中央市 全域	固定資産	数値撮影(デジタル)	地上画素寸法 13cm	31.8km <sup>2</sup>	山梨県中央市 助言 C0116	朝日航洋株式会社	H22.12.1 H23.3.18
千葉県	野田市 全域	固定資産	数値撮影(デジタル)	地上画素寸法 20cm	103.5km <sup>2</sup>	千葉県野田市 助言 C0211	株式会社パスコ	H22.12.1 H23.3.31

埼玉県	三芳町 全域	固定資産	数値撮影(デジタル)	地上画素寸法 20cm	15.3km <sup>2</sup>	埼玉県三芳町 助言 C0250	株式会社パスコ	H22.12.1 H23.3.10
千葉県	匝瑳市 全域	固定資産	数値撮影(デジタル)	地上画素寸法 20cm	101.8km <sup>2</sup>	千葉県匝瑳市 助言 C0261	株式会社パスコ	H22.12.1 H23.3.4
千葉県	印西市 全域	総合計画	数値撮影(デジタル)	地上画素寸法 8cm	123.8km <sup>2</sup>	千葉県印西市 助言 C0276	株式会社パスコ	H22.12.1 H23.3.31
埼玉県	和光市 全域	固定資産	数値撮影(デジタル)	地上画素寸法 8cm	11km <sup>2</sup>	埼玉県和光市 助言 C0281	株式会社パスコ	H22.12.1 H23.3.23
群馬県	全域	固定資産	数値撮影(デジタル) 数値撮影(デジタル)	地上画素寸法 12cm 地上画素寸法 20cm	145km <sup>2</sup> 337.8km <sup>2</sup>	群馬県桐生市 助言 C0325	アクリーグ株式会社	H22.12.1 H23.4.30
群馬県	千代田町 全域	固定資産	カラー撮影 (フィルム)	12500	21.8km <sup>2</sup>	群馬県千代田町 助言 C0330	株式会社新日本エグザ	H22.12.1 H23.3.31
埼玉県	川島町 全域	固定資産	数値撮影(デジタル) 数値図化(同時調整含む)	地上画素寸法 12cm 1000	41.7km <sup>2</sup> 41.7km <sup>2</sup>	埼玉県川島町 助言 C0351	アジア航測株式会社	H22.12.1 H23.3.25
神奈川県	横浜市 一部	その他	基準点測量 基準点測量	1級 2級	1点 12点	神奈川県横浜市 助言 C0356	株式会社アルファ測量設計開発	H22.12.1 H23.2.28
千葉県	千葉市 一部	その他	基準点測量	2級	1点	千葉県千葉市 助言 C0364	株式会社日測	H22.12.1 H23.2.28
埼玉県	寄居町 全域	都市計画	修正測量	1000	64.2km <sup>2</sup>	埼玉県寄居町 助言 C0367	国際航業株式会社	H22.12.1 H22.12.1
千葉県	八千代市 全域	固定資産	数値撮影(デジタル)	地上画素寸法 12.5cm	51.3km <sup>2</sup>	千葉県八千代市 助言 C0383	朝日航洋株式会社	H22.12.1 H23.3.31
千葉県	佐倉市 全域	固定資産	数値撮影(デジタル)	地上画素寸法 20cm	103.6km <sup>2</sup>	千葉県佐倉市 助言 C0384	株式会社パスコ	H22.12.1 H23.3.25
東京都	狛江市 全域	固定資産	カラー撮影 (フィルム)	5000	6.4km <sup>2</sup>	東京都狛江市 助言 C0406	国際航業株式会社	H22.12.1 H23.1.19
千葉県	木更津市 全域	固定資産	数値撮影(デジタル)	地上画素寸法 20cm	138.7km <sup>2</sup>	千葉県木更津市 助言 C0423	朝日航洋株式会社	H22.12.1 H23.3.25
愛知県	一宮町 一部	その他	基準点測量	3級	120点	千葉県一宮町 助言 C0467	株式会社コーケン	H22.12.1 H23.3.25
山梨県	都留市 一部	河川管理	数値撮影(デジタル)	地上画素寸法 10cm	1.7km <sup>2</sup>	山梨県富士・東部建設事務所 助言 C0425	株式会社パスコ	H22.12.2 H23.3.15
東京都	八王子市 全域	固定資産	数値撮影(デジタル) 数値撮影(デジタル)	地上画素寸法 9.6cm 地上画素寸法 12cm	85.7km <sup>2</sup> 100.6km <sup>2</sup>	東京都八王子市 助言 C0428	国際航業株式会社	H22.12.2 H23.2.28
神奈川県	秦野市 一部	固定資産	数値撮影(デジタル)	地上画素寸法 15cm	74.6km <sup>2</sup>	神奈川県秦野市 助言 C0426	株式会社パスコ	H22.12.3 H23.3.22
神奈川県	川崎市 一部	総合計画	基準点測量	3級	6点	神奈川県川崎市 助言 C0462	株式会社ランドサーベイ	H22.12.3 H23.3.31
千葉県	市川市 一部	道路管理	基準点測量	4級	140点	関東地方整備局首都圏道事務所 助言 C0472	株式会社ヤチホ	H22.12.4 H23.3.25
東京都	墨田区 一部	地籍調査	基準点測量 基準点測量	3級 4級	60点 127点	東京都墨田区 助言 C0373	社団法人東京公共嘱託登記土地家屋調査士協会	H22.12.6 H23.3.18
山梨県	笛吹市 一部	その他	カラー撮影 (フィルム) 空中三角測量 数値図化	5000 500 500	4.2km <sup>2</sup> 8点 0.4km <sup>2</sup>	山梨県峡東林務環境事務所 助言 C0432	アジア航測株式会社	H22.12.6 H23.3.15
群馬県	邑楽郡 一部	宅地開発	基準点測量 基準点測量	3級 4級	5点 45点	群馬県企業局団地総合事務所 助言 C0476	株式会社森エンジニアリング	H22.12.6 H23.3.28
千葉県	千葉市 全域	固定資産	数値撮影(デジタル)	地上画素寸法 20cm	272.1km <sup>2</sup>	千葉県千葉市 助言 C0443	株式会社パスコ	H22.12.8 H23.3.31
神奈川県	横浜市 一部	基準点管理	基準点測量	2級	74点	神奈川県横浜市 助言 C0394	株式会社中央工測事務所	H22.12.10 H23.2.28
埼玉県	滑川町 一部	ほ場整備	基準点測量 基準点測量	3級 4級	7点 67点	埼玉県滑川町 助言 C0427	兼六測量設計株式会社	H22.12.10 H23.3.31
神奈川県	小田原市 全域	固定資産	数値撮影(デジタル) 数値撮影(デジタル)	地上画素寸法 15cm 地上画素寸法 20cm	89.3km <sup>2</sup> 24.8km <sup>2</sup>	神奈川県小田原市 助言 C0453	株式会社パスコ	H22.12.10 H23.2.10
長野県	茅野市 一部 原村 一部	砂防計画	数値図化	2500	14.2km <sup>2</sup>	長野県諏訪建設事務所 助言 C0457	株式会社八州	H22.12.10 H23.3.10
神奈川県	茅ヶ崎市 全域	地盤変動調査	水準測量	1級	46.3km	神奈川県茅ヶ崎市 助言 C0397	株式会社GIS関東	H22.12.13 H23.3.31
栃木県	岩舟町 全域	固定資産	数値撮影(デジタル)	地上画素寸法 12cm	46.7km <sup>2</sup>	栃木県岩舟町 助言 C0407	国際航業株式会社	H22.12.13 H23.3.25
群馬県	富岡市 全域	固定資産	数値撮影(デジタル)	地上画素寸法 16cm	122.9km <sup>2</sup>	群馬県富岡市 助言 C0379	朝日航洋株式会社	H22.12.15 H23.3.31
東京都	福生市 一部	その他	基準点測量	3級	1点	東京都福生市 助言 C0446	国際測地株式会社	H22.12.15 H23.1.21
千葉県	鴨川市 全域	固定資産	数値撮影(デジタル)	地上画素寸法 20cm	191.3km <sup>2</sup>	千葉県鴨川市 助言 C0456	株式会社パスコ	H22.12.15 H23.3.23
神奈川県	中井町 全域	固定資産	数値撮影(デジタル)	地上画素寸法 13cm	20.02km <sup>2</sup>	神奈川県中井町 助言 C0482	株式会社パスコ	H22.12.15 H23.3.25
山梨県	甲斐市 一部	都市計画	カラー撮影 (フィルム) 空中三角測量	4000 500	1.1km <sup>2</sup> 4点	山梨県 助言 C0522	三和航測株式会社	H22.12.15 H23.3.15
東京都	東大和市 一部	土地区画整理	基準点測量 基準点測量 水準測量	3級 4級 4級	6点 98点 5.9km	東京都東大和市 助言 C0374	大和測量株式会社	H22.12.16 H23.3.18
長野県	御代田町 一部	下水道管理	数値図化	500	0.447km <sup>2</sup>	長野県御代田町 助言 C0484	株式会社協同測量社	H22.12.16 H23.3.25
茨城県	鹿嶋市 一部 潮来市 一部	河川計画	水準測量	2級	60.8km	関東地方整備局霞ヶ浦河川事務所 助言 C0440	株式会社オリス	H22.12.17 H23.3.31
茨城県	行方市 一部							
千葉県	香取市 一部 東庄町 一部							
埼玉県	さいたま市 一部	その他	基準点測量 基準点測量 基準点測量 基準点測量	1級 2級 3級 4級	1点 2点 8点 23点	埼玉県さいたま市 助言 C0470	塩川設計測量株式会社	H22.12.17 H23.3.25
千葉県	富里市 全域	総合計画	数値撮影(デジタル)	地上画素寸法 12cm	53.9km <sup>2</sup>	千葉県富里市 助言 C0371	アジア航測株式会社	H22.12.20 H23.3.31
埼玉県	所沢市 全域	固定資産	数値撮影(デジタル)	地上画素寸法 13cm	72km <sup>2</sup>	埼玉県所沢市 助言 C0380	朝日航洋株式会社	H22.12.20 H23.2.10

千葉県	四街道市 全域	総合計画	数値撮影(デジタル)	地上画素寸法 12cm	34.7km <sup>2</sup>	千葉県四街道市 助言 C0385	アジア航測株式会社	H22.12.20 H23.3.25
千葉県	八街市 全域	固定資産	数値撮影(デジタル)	地上画素寸法 12cm	74.9km <sup>2</sup>	千葉県八街市 助言 C0389	アジア航測株式会社	H22.12.20 H23.3.25
千葉県	松戸市 全域	総合計画	数値撮影(デジタル)	地上画素寸法 12cm	61.3km <sup>2</sup>	千葉県松戸市 助言 C0400	アジア航測株式会社	H22.12.20 H23.3.25
神奈川県	川崎市 全域	固定資産	数値撮影(デジタル) 写真地図作成(デジタル オルソ)	地上画素寸法 20cm 2500	144.4km <sup>2</sup> 144.4km <sup>2</sup>	神奈川県川崎市 助言 C0408	株式会社ウエスコ	H22.12.20 H23.3.15
千葉県	栄町 全域	固定資産	数値撮影(デジタル)	地上画素寸法 12cm	32.5km <sup>2</sup>	千葉県栄町 助言 C0409	朝日航洋株式会社	H22.12.20 H23.3.31
千葉県	鎌ヶ谷市 全域	固定資産	数値撮影(デジタル)	地上画素寸法 15cm	21.1km <sup>2</sup>	千葉県鎌ヶ谷市 助言 C0411	朝日航洋株式会社	H22.12.20 H23.3.31
千葉県	白井市 全域	固定資産	数値撮影(デジタル)	地上画素寸法 12cm	35.4km <sup>2</sup>	千葉県白井市 助言 C0412	朝日航洋株式会社	H22.12.20 H23.3.23
栃木県	栃木市 一部	固定資産	数値撮影(デジタル)	地上画素寸法 16cm	30.5km <sup>2</sup>	栃木県栃木市 助言 C0433	アクリーグ株式会社	H22.12.20 H23.3.31
東京都	渋谷区 一部	その他	基準点測量	3級	1点	東京都渋谷区 助言 C0435	ビッグ測量設計株式会社	H22.12.20 H23.2.28
千葉県	浦安市 全域	都市計画	修正測量	2500	17km <sup>2</sup>	千葉県浦安市 助言 C0450	国際航業株式会社	H22.12.21 H23.3.31
群馬県	富岡市 一部	土地改良	基準点測量 基準点測量 基準点測量 基準点測量	1級 2級 3級 4級	1点 6点 14点 102点	群馬県富岡市 助言 C0415	群馬県土地改良事業団 体連合会	H22.12.24 H23.3.25
埼玉県	東松山市 全域	固定資産	数値撮影(デジタル)	地上画素寸法 13cm	65.3km <sup>2</sup>	埼玉県東松山市 助言 C0381	朝日航洋株式会社	H22.12.25 H23.3.10
埼玉県	日高市 全域	固定資産	数値撮影(デジタル)	地上画素寸法 12.5cm	47.5km <sup>2</sup>	埼玉県日高市 助言 C0382	朝日航洋株式会社	H22.12.25 H23.3.31
埼玉県	入間市 全域	固定資産	数値撮影(デジタル)	地上画素寸法 12.5cm	44.7km <sup>2</sup>	埼玉県入間市 助言 C0413	朝日航洋株式会社	H22.12.25 H23.3.25
東京都	町田市 全域	総合計画	数値撮影(デジタル)	地上画素寸法 12cm	71.6km <sup>2</sup>	東京都町田市 助言 C0414	朝日航洋株式会社	H22.12.25 H23.3.18
埼玉県	深谷市 全域	固定資産	数値撮影(デジタル)	地上画素寸法 12cm	138.4km <sup>2</sup>	埼玉県深谷市 助言 C0444	朝日航洋株式会社	H22.12.25 H23.6.30
茨城県	土浦市 一部 石岡市 一部	環境調査	数値撮影(デジタル)	地上画素寸法 19.2cm	68.13km <sup>2</sup>	関東地方整備局霞ヶ浦河川事 務所 助言 C0552	朝日航洋株式会社	H22.12.25 H23.3.31
茨城県	潮来市 一部 稲敷市 一部							
茨城県	神栖市 一部 小美玉市 一部							
茨城県	美浦村 一部							
長野県	大桑村 一部	道路計画	数値図化	500	0.54km <sup>2</sup>	中部地方整備局飯田国道事務 所 助言 C0561	朝日航洋株式会社	H22.12.25 H23.5.15
千葉県	船橋市 全域	総合計画	カラー撮影 (フィルム)	10000	85.6km <sup>2</sup>	千葉県船橋市 助言 C0451	アジア航測株式会社	H22.12.27 H23.1.7
千葉県	大網白里町 一部	総合計画	基準点測量	3級	1点	千葉県山武地域整備センター 助言 C0528	株式会社サン測量設計	H22.12.28 H23.3.25
神奈川県	大和市 一部	固定資産	数値撮影(デジタル)	地上画素寸法 12.5cm	27.1km <sup>2</sup>	神奈川県大和市 助言 C0469	朝日航洋株式会社	H23.1.1 H23.3.31
群馬県	藤岡市 一部	その他	基準点測量 基準点測量 基準点測量 基準点測量	2級 3級 4級	1点 4点 50点	群馬県 助言 C0434	群馬県土地改良事業団 体連合会	H23.1.5 H23.3.31
東京都	板橋区 一部	道路管理	基準点測量	4級	61点	東京都板橋区 助言 C0447	有限会社和光測地	H23.1.5 H23.2.21
千葉県	成田市 一部	その他	基準点測量	2級	1点	千葉県成田市 助言 C0512	高木測量株式会社	H23.1.6 H23.3.25
山梨県	身延町 一部	河川管理	数値撮影(デジタル) 数値撮影(デジタル)	地上画素寸法 12cm 地上画素寸法 16cm	5.69km <sup>2</sup> 56.15km <sup>2</sup>	山梨県峡南建設事務所 助言 C0523	三和航測株式会社	H23.1.10 H23.3.15
東京都	品川区 一部	その他	基準点測量	3級	1点	東京都品川区 助言 C0438	有限会社リガード	H23.1.11 H23.2.10
埼玉県	新座市 一部	土地区画 整理	基準点測量	4級	26点	新座市新堀二丁目土地区画整 理組合 助言 C0465	昭和株式会社	H23.1.11 H23.3.31
神奈川県	鎌倉市 一部	地盤変動 調査	水準測量	1級	7.6km	神奈川県鎌倉市 助言 C0461	株式会社GIS関東	H23.1.12 H23.3.31
長野県	佐久市 一部	都市計画	数値図化 既成図数値	2500 2500	67.44km <sup>2</sup> 40.28km <sup>2</sup>	長野県佐久市 助言 C0496	株式会社中庭測量コン サルタント	H23.1.14 H23.3.25
東京都	葛飾区 一部	その他	基準点測量 基準点測量	2級 3級	3点 6点	東京都第五建設事務所 助言 C0518	株式会社八州	H23.1.17 H23.3.31
埼玉県	上尾市 一部	土地区画 整理	現地測量(数 値地形図作 成)	500	0.0155km <sup>2</sup> 6点	上尾市小泉土地区画整理組合 助言 C0468	昭和株式会社	H23.1.18 H23.3.18
群馬県	高崎市 一部	道路計画	修正測量	1000	0.96km <sup>2</sup>	群馬県高崎市 助言 C0483	国際航業株式会社	H23.1.18 H23.3.21
東京都	府中市 一部	その他	基準点測量	3級	3点	東京都府中市 助言 C0486	大輝測量株式会社	H23.1.19 H23.3.15
埼玉県	さいたま市 一部	道路管理	基準点測量	4級	10点	埼玉県さいたま市 助言 C0556	埼玉コンサルタント株式 会社	H23.1.19 H23.3.24
栃木県	佐野市 一部	土地区画 整理	基準点測量	3級	9点	栃木県佐野市 助言 C0498	三立調査設計株式会社	H23.1.20 H23.3.10
東京都	八丈町 一部	砂防計画	基準点測量 基準点測量	3級 4級	1点 13点	東京都八丈支庁 助言 C0493	株式会社ニュートップ	H23.1.31 H23.3.29
長野県	松本市 一部	都市計画	基準点測量	3級	35点	長野県松本市 助言 C0499	株式会社松本測量	H23.1.31 H23.3.18
千葉県	一宮町 一部	土地区画 整理	基準点測量	4級	70点	一宮町東浪見土地区画整理組 合 助言 C0487	一般財団法人千葉県ま ちづくり公社	H23.2.1 H23.4.30
神奈川県	横須賀市 一部	その他	基準点測量	4級	213点	法務省横浜地方法務局 助言 C0488	有限会社越智測量設計	H23.2.1 H24.3.31
東京都	狛江市 一部	その他	基準点測量 基準点測量	2級 3級	2点 4点	東京都狛江市 助言 C0504	大輝測量株式会社	H23.2.1 H23.2.25
千葉県	八千代市 一部	総合計画	基準点測量	1級	5点	千葉県八千代市 助言 C0513	有限会社カブトヤ測量設 計	H23.2.1 H23.3.28
長野県	塩尻市 一部	道路計画	基準点測量 水準測量	3級 3級	1点 1km	関東地方整備局長野国道事務 所 助言 C0524	平和エンジニアリング株 式会社	H23.2.1 H23.3.31

千葉県	八千代市 一部	道路計画	基準点測量	3級	12点	千葉県千葉地域整備センター 助言 C0495	千葉測量企画株式会社	H23.2.2 H23.3.25
茨城県	常総市 一部	土地改良	基準点測量	2級	4点	茨城県農林事務所土地改良 部門 助言 C0551	茨城県土地改良事業団 体連合会	H23.2.3 H23.3.25
東京都	港区 一部 江東区 一部	道路管理	基準点測量 基準点測量 数値図化 その他	2級 3級 500 MMS計測	1点 14点 0.0074km <sup>2</sup> 0.0074km <sup>2</sup>	東京都東京港管理事務所 助言 C0490	大輝測量株式会社	H23.2.4 H23.3.30
長野県	上田市 一部	その他	基準点測量	3級	1点	長野県上田市 助言 C0491	大輝測量株式会社	H23.2.4 H23.3.15
神奈川県	三浦市 一部 横須賀市 一部	海岸保全	カラー撮影 (フィルム)	10000	177.33km <sup>2</sup>	神奈川県小田原土木事務所 助言 C0539	朝日航洋株式会社	H23.2.10 H23.3.31
神奈川県	葉山町 一部 逗子市 一部							
神奈川県	鎌倉市 一部 藤沢市 一部							
神奈川県	茅ヶ崎市 一部 平塚市 一部							
神奈川県	大磯町 一部 二宮町 一部							
神奈川県	小田原市 一部 真鶴町 一部							
東京都	東久留米市 一部	その他	基準点測量	2級	2点	東京都東久留米市 助言 C0543	株式会社バスコ	H23.2.14 H23.3.31
東京都	福生市 一部	その他	基準点測量 基準点測量	2級 3級	1点 3点	東京都福生市 助言 C0564	国際測地株式会社	H23.2.16 H23.3.31
東京都	練馬区 一部	総合計画	基準点測量	3級	110点	東京都練馬区 助言 C0510	三和航測株式会社	H23.2.17 H23.3.31
東京都	八王子市 一部	道路管理	基準点測量 基準点測量	2級 3級	6点 18点	東京都 助言 C0569	株式会社協立コンサル タンス	H23.2.18 H23.3.31
千葉県	八街市 一部	その他	基準点測量	3級	2点	千葉県八街市 助言 C0537	株式会社ポーソーテック	H23.2.21 H23.3.25
東京都	福生市 一部	地籍調査	基準点測量	3級	4点	東京都福生市 助言 C0563	国際測地株式会社	H23.2.21 H23.3.31
東京都	国立市 一部	総合計画	基準点測量	4級	11点	東京都国立市 助言 C0520	大輝測量株式会社	H23.2.22 H23.3.10
千葉県	千葉市 一部	その他	基準点測量	3級	1点	千葉県千葉市 助言 C0527	サン・ジオテック株式会 社	H23.2.22 H23.3.18
東京都	あきる野市 一部	その他	基準点測量	3級	1点	東京都あきる野市 助言 C0529	大輝測量株式会社	H23.2.23 H23.3.18
神奈川県	藤沢市 一部	都市計画	基準点測量	3級	1点	神奈川県藤沢市 助言 C0517	光南測量コンサルタント 有限会社	H23.2.24 H23.3.15
東京都	武蔵野市 一部	その他	基準点測量	2級	1点	東京都武蔵野市 助言 C0530	大輝測量株式会社	H23.2.24 H23.3.25
埼玉県	三郷市 一部	その他	基準点測量	2級	1点	埼玉県三郷市 助言 C0531	国際航業株式会社	H23.2.24 H23.3.18
千葉県	千葉市 一部	その他	基準点測量	3級	2点	千葉県千葉市 助言 C0521	株式会社恵進コンサル	H23.3.1 H23.7.31
東京都	渋谷区 一部	その他	基準点測量	2級	1点	東京都渋谷区 助言 C0532	株式会社東邦	H23.3.1 H23.3.25
東京都	東村山市 一部	その他	基準点測量	3級	2点	東京都東村山市 助言 C0533	大輝測量株式会社	H23.3.1 H23.3.4
東京都	小金井市 一部	道路計画	基準点測量	4級	17点	東京都小金井市 助言 C0534	信和測量株式会社	H23.3.1 H23.3.28
栃木県	宇都宮市 一部	道路管理	基準点測量	1級	1点	栃木県宇都宮市 助言 C0535	中央測工株式会社	H23.3.1 H23.4.28
埼玉県	上尾市 一部	河川管理	基準点測量	3級	2点	埼玉県上尾市 助言 C0538	昭和株式会社	H23.3.1 H23.3.18
長野県	箕輪町 一部	都市計画	修正測量	2500	10km	長野県箕輪町 助言 C0544	株式会社こうそく	H23.3.1 H23.3.31
埼玉県	川越市 一部	下水道管 理	既成図数値 化	500	1.4km	埼玉県荒川右岸下水道事務所 助言 C0568	新都市設計株式会社	H23.3.1 H23.5.31
東京都	豊島区 一部	その他	基準点測量	4級	9点	東京都豊島区 助言 C0557	東日本総合計画株式会 社	H23.3.2 H23.3.31
群馬県	前橋市 一部	土地区画 整理	基準点測量 基準点測量 基準点測量	3級 4級 1級	14点 110点 2点	前橋市南部拠点東地区土地区 画整理組合 助言 C0555	大和測量株式会社	H23.3.10 H23.4.11
千葉県	千葉市 一部	道路計画	基準点測量	2級	4点	東日本高速道路株式会社 助言 C0015	株式会社ドゥユー大地	H23.3.11 H23.8.7
神奈川県	山北町 一部	森林計画	数値図化	2500	228.99km <sup>2</sup>	神奈川県自然環境保全セン ター 助言 C0001	アジア航測株式会社	H23.3.14 H23.7.31
長野県	坂城町 一部	その他	基準点測量	2級	1点	関東地方整備局長野国道事務 所 助言 C0559	株式会社地域計画セン ター	H23.3.14 H23.3.31
東京都	狛江市 一部	その他	基準点測量	3級	1点	東京都狛江市 助言 C0565	株式会社ヤチホ	H23.3.17 H23.3.31
埼玉県	幸手市 一部	その他	基準点測量	2級	1点	埼玉県幸手市 助言 C0558	株式会社青柳調査測量 設計事務所	H23.3.18 H23.3.22
神奈川県	鎌倉市 一部	その他	基準点測量	3級	4点	神奈川県鎌倉市 助言 C0567	大栄測量設計株式会社	H23.3.22 H23.3.30
茨城県	日立市 一部 東海村 一部	河川管理	航空レーザ測 量 数値図化 数値図化	2500 グランドデータ25 00 グリッドデータ25 00	152.4km <sup>2</sup> 152.4km <sup>2</sup> 152.4km <sup>2</sup>	関東地方整備局長陸河川国道 事務所 助言 C0039	国際航業株式会社	H23.3.26 H23.7.15
茨城県	大洗町 一部 茨城町 一部							
茨城県	ひたちなか市 一部 水戸市 一部							
茨城県	常陸太田市 一部 那珂市 一部							
茨城県	常陸大宮市 一部 城里町 一部							
栃木県	茂木町 一部 那須烏山市 一部							
栃木県	那珂川町 一部 大田原市 一部							
千葉県	長南町 一部	ほ場整備	基準点測量 基準点測量 数値図化	1級 3級 500	3点 8点 0.11km <sup>2</sup>	千葉県長南町 助言 C0003	千葉県土地改良事業団 体連合会	H23.3.30 H23.9.30
埼玉県	蓮田市 一部	都市計画	数値図化 空中三角測	2500 2500	27.27km <sup>2</sup> 27.27km <sup>2</sup>	埼玉県蓮田市 助言 C0006	国際航業株式会社	H23.4.5 H23.9.30
東京都	狛江市 一部	下水道計 画	基準点測量	3級	4点	東京都狛江市 助言 C0004	株式会社シーエスエス技 術開発	H23.4.11 H23.4.28

長野県	安曇野市 一部	固定資産	数値撮影(デジタル) 直接定位計	地上画素寸法 12.5cm 1000	252km <sup>2</sup> 252km <sup>2</sup>	長野県安曇野市 助言 C0005	朝日航洋株式会社	H23.4.20 H23.9.30
栃木県	野木町 一部	固定資産	数値撮影(デジタル)	地上画素寸法 12cm	30.25km <sup>2</sup>	栃木県野木町 助言 C0465	公共地研株式会社	H23.4.20 H24.1.31
東京都	港区 一部	道路用地	基準点測量	4級	5点	都市再生機構東京都心支社 助言 C0007	株式会社測地コンサルタント	H23.4.25 H23.6.30
東京都	北区 全域	都市計画	基準点測量	1級フリー	20.59km <sup>2</sup>	東京都北区 助言 C0013	東洋測量株式会社	H23.4.25 H24.3.31
埼玉県	滑川町 全域	固定資産	数値撮影(デジタル)	地上画素寸法 16cm	29.7km <sup>2</sup>	埼玉県滑川町 助言 C0018	アクリーグ株式会社	H23.4.28 H24.3.23
茨城県	水戸市 一部 大洗町 一部	総合計画	水準測量	1級	20点	茨城県水戸土木事務所 助言 C0329	玉野総合コンサルタント株式会社	H23.5.9 H24.1.31
茨城県	鉾田市 一部 鹿嶋市 一部							
茨城県	神栖市 一部							
千葉県	香取市 一部							
千葉県	御宿町 全域	都市計画	修正測量	2500	24.92km <sup>2</sup>	千葉県御宿町 助言 C0053	株式会社パスコ	H23.5.13 H23.12.26
埼玉県	羽生市 一部	都市計画	基準点測量 基準点測量 水準測量 縦横断	3級 4級 4級 500	8点 0.223km <sup>2</sup> 19点 1km 1.27km	埼玉県行田県土整備事務所 助言 C0019	株式会社大洋	H23.5.23 H23.6.30
埼玉県	入間市 一部	土地区画 整理	基準点測量 基準点測量 水準測量 水準測量	3級 4級 3級 4級	5点 68点 4.93km 3.35km	入間市野田土地区画整理組合 助言 C0021	東日本総合計画株式会社	H23.5.25 H23.12.22
群馬県	明和町 一部	宅地開発	基準点測量 基準点測量	3級 4級	1点 32点	群馬県企業局団地総合事務所 助言 C0048	株式会社高崎測量	H23.5.27 H23.10.31
群馬県	太田市 一部	宅地開発	復旧測量(基準点) 復旧測量(基準点)	3級 4級	5点 33点	群馬県企業局団地総合事務所 助言 C0295	株式会社高崎測量	H23.5.27 H23.12.26
茨城県	東海村 一部	都市計画	数値図化	2500	20.31km <sup>2</sup>	茨城県東海村 助言 C0064	株式会社ナカノアイシス テム	H23.6.2 H23.11.30
埼玉県	入間市 全域	都市計画	修正測量	2500	44.74km <sup>2</sup>	埼玉県入間市 助言 C0040	大輝測量株式会社	H23.6.8 H23.12.22
東京都	足立区 一部	その他	基準点測量	3級	1点	都市再生機構東京都心支社 助言 C0058	株式会社オオハ	H23.6.10 H24.3.16
東京都	北区 一部	その他	基準点測量	4級	11点	東京都北区 助言 C0060	東洋測量株式会社	H23.6.15 H23.9.7
埼玉県	上野町 一部	道路計画	基準点測量	4級	35点	関東地方整備局大宮国道事務所 助言 C0115	大輝測量株式会社	H23.6.15 H23.10.31
群馬県	高崎市 一部							
東京都	大田区 一部	空港計画	基準点測量 基準点測量 水準測量	1級 2級 2級	8点 17点 29.2km	関東地方整備局東京空港整備事務所 助言 C0047	昭和株式会社	H23.6.24 H23.8.26
東京都	足立区 一部	土地区画 整理	基準点測量	4級	160点	東京都第二区画整理事務所 助言 C0045	株式会社双葉	H23.6.27 H23.9.5
群馬県	沼田市 一部 渋川市 一部	森林計画	カラー撮影(フィルム)	20000	1083km <sup>2</sup>	群馬県 助言 C0121	株式会社パスコ	H23.6.27 H23.10.31
群馬県	中之条町 一部 長野原町 全域							
群馬県	碓氷村 全域 草津町 全域							
群馬県	高山村 全域 東吾妻町 一部							
群馬県	みなかみ町 一部							
埼玉県	新座市 全域	都市計画	空中三角測量 修正測量 地図編集	2500 2500 10000	22.8km <sup>2</sup> 22.8km <sup>2</sup> 22.8km <sup>2</sup>	埼玉県新座市 助言 C0075	東日本総合計画株式会社	H23.6.30 H23.11.30
東京都	北区 一部	都市計画	基準点測量	4級	14点	東京都北区 助言 C0069	建設エンジニアリング有 限会社	H23.7.1 H23.12.28
神奈川県	幸区 一部	道路用地	基準点測量	4級	23点	神奈川県川崎市 助言 C0083	株式会社コスモエンジニア リング	H23.7.1 H23.12.28
山梨県	北杜市 一部	道路計画	数値図化 数値図化	2500 グリッドデータ	4.87km <sup>2</sup> 3.74km <sup>2</sup>	関東地方整備局甲府河川国道事務所 助言 C0119	朝日航洋株式会社	H23.7.1 H23.10.20
長野県	松本市 一部	道路計画	基準点測量 基準点測量	3級 4級	2点 7点	関東地方整備局長野国道事務所 助言 C0306	株式会社島田建設コン サルタント	H23.7.1 H24.1.31
群馬県	館林市 一部	土地区画 整理	基準点測量 基準点測量 基準点測量	1級 3級 4級	4点 5点 19点	館林市土地開発公社 助言 C0088	関東測量株式会社	H23.7.7 H24.1.16
長野県	松本市 一部	道路管理	既成図数値 化 座標変換	1000 1000	2.02km <sup>2</sup> 2.02km <sup>2</sup>	長野県松本市 助言 C0114	国際航業株式会社	H23.7.8 H24.1.31
長野県	茅野市 一部	都市計画	修正測量 地図編集	2500 5000	27.55km <sup>2</sup> 18.43km <sup>2</sup>	長野県茅野市 助言 C0068	新日本航業株式会社	H23.7.11 H24.1.31
東京都	八丈町 一部	道路計画	基準点測量 基準点測量	2級 3級	3点 37点	東京都八丈町 助言 C0081	サンコーコンサルタント株 式会社	H23.7.13 H24.2.14
山梨県	都留市 一部	道路管理	基準点測量 基準点測量 基準点測量 路線測量 現地測量(数 値地形図作 成)	1級 2級 4級 500 500	3点 3点 48点 1.7km 0.09km <sup>2</sup>	山梨県富士・東部建設事務所 助言 C0147	株式会社OMT 東和測量設計株式会社	H23.7.14 H24.3.15
埼玉県	新座市 一部	土地区画 整理	復旧測量(基準点) 復旧測量(基準点) 基準点測量 基準点測量	1級 2級 3級 4級	5点 4点 8点 210点	埼玉県新座市 助言 C0151	セントラルコンサルタント 株式会社	H23.7.14 H24.3.15
長野県	塩尻市 一部	道路管理	基準点測量	3級	4点	関東地方整備局長野国道事務所	国際測地株式会社	H23.7.15 H23.12.20
栃木県	宇都宮市 一部	都市計画	基準点測量	3級	1点	栃木県宇都宮市 助言 C0133	協和測量設計株式会社	H23.7.20 H23.12.20

東京都	国立市 一部	道路用地	基準点測量	3級	1点	東京都国立市 助言 C0089	愛和測量設計株式会社	H23.7.21 H23.8.31
神奈川県	小田原市 全域 秦野市 全域	森林計画	数値撮影(デジタル)	地上画素寸法 15cm	915.52km <sup>2</sup> 915.52km <sup>2</sup>	神奈川県自然環境保全センター 助言 C0087	アジア航測株式会社	H23.7.25 H24.1.31
神奈川県	厚木市 全域 伊勢原市 全域		写真地図作成(デジタル オルソ)	2500				
神奈川県	中井町 全域 大井町 全域							
神奈川県	開成町 全域 箱根町 全域							
神奈川県	真鶴町 全域 湯河原町 全域							
神奈川県	愛川町 全域 清川村 全域							
神奈川県	相模原市 一部 南足柄市 一部							
神奈川県	松田町 一部							
長野県	千曲市 一部 坂城町 一部	道路計画	基準点測量 基準点測量 基準点測量 カラー撮影 (フィルム) 8000 カラー撮影 (フィルム) 500 数値図化	1級 3級 4級 4000 8000 500	5点 10点 3.8km76点 4.73km <sup>2</sup> 31.14km <sup>2</sup> 0.76km <sup>2</sup>	関東地方整備局長野国道事務所 助言 C0324	株式会社八州	H23.7.25 H23.12.20
東京都	北区 一部	道路管理	基準点測量	4級	12点	東京都北区 助言 C0103	南海測量設計株式会社	H23.7.29 H23.12.22
東京都	港区 一部	土地区画 整理	基準点測量	4級	24点	東京都第二区画整理事務所 助言 C0100	株式会社測地文化社	H23.8.1 H24.3.31
茨城県	常陸太田市 一部	土地改良	基準点測量 基準点測量 数値図化 基準点測量	1級 2級 1000 4級	3点 8点 0.32km <sup>2</sup> 74点	茨城県県北農林事務所 助言 C0033	茨城県土地改良事業団 体連合会	H23.8.4 H24.3.16
茨城県	土浦市 一部	土地区画 整理	基準点測量 現地測量(数 値地形図作 成)	3級 1000	5点 0.41km <sup>2</sup>	茨城県県南農林事務所 助言 C0208	茨城県土地改良事業団 体連合会	H23.8.6 H24.3.25
茨城県	筑西市 一部	道路計画	基準点測量 基準点測量	1級 3級	4点 14点	茨城県筑西土木事務所 助言 C0351	やまと技研株式会社	H23.8.10 H24.2.29
茨城県	筑西市 一部	都市計画	直接定位計 算 数値図化	2500 2500	40.14km <sup>2</sup> 40.14km <sup>2</sup>	茨城県筑西市 助言 C0163	朝日航洋株式会社	H23.8.13 H24.1.10
長野県	富士見町 一部	砂防計画	数値図化	2500	23.1km <sup>2</sup>	長野県諏訪建設事務所 助言 C0185	株式会社八州	H23.8.15 H23.12.15
東京都	江東区 一部	道路管理	基準点測量	4級	43点	東京都江東区 助言 C0155	東日本総合計画株式会 社	H23.8.18 H24.2.17
山梨県	昭和町 一部	下水道計 画	数値図化 水準測量	1000 簡級	0.876km <sup>2</sup> 7.5km	山梨県昭和町 助言 C0130	国際航業株式会社	H23.8.24 H23.10.31
神奈川県	綾瀬市 一部	その他	基準点測量	4級	15点	防衛省南関東防衛局 助言 C0161	株式会社ランドサーベ イ	H23.9.9 H24.1.31
神奈川県	藤沢市 一部							
千葉県	山武市 一部	河川用地	基準点測量	1級	2点	千葉県山武土木事務所 助言 C0146	株式会社サン測量設計	H23.9.10 H24.3.25
千葉県	茂原市 一部 東金市 一部 勝浦市 一部 匝瑳市 一部 いすみ市 一部 大網白里町 一部 九十九里町 一部 横芝光町 一部 一宮町 一部 睦沢町 一部 長生村 一部 白子町 一部 大多喜町 一部 御宿町 一部	地盤変動 調査	水準測量	1級	145km	千葉県 助言 C0170	株式会社協立コンサル タツ	H23.9.13 H24.3.23
千葉県	千葉市 一部	その他	基準点測量 基準点測量 基準点測量 街区三角点	1級 2級 1級	17点 25点 4点	千葉県千葉市 助言 C0176	空間情報サービス株式 会社	H23.9.26 H23.11.30
千葉県	栄町 一部	地籍調査	基準点測量	1級	5点	千葉県栄町 助言 C0194	京葉測量株式会社	H23.9.26 H23.11.30
埼玉県	三郷市 一部 八潮市 一部	河川管理	修正測量 修正測量	1000 2500	4.96km <sup>2</sup> 10.65km <sup>2</sup>	関東地方整備局江戸川河川事 務所 助言 C0263	大和測量設計株式会社	H23.9.30 H24.2.4
埼玉県	越谷市 一部 草加市 一部							
埼玉県	松伏町 一部							
東京都	葛飾区 一部 足立区 一部							
神奈川県	横浜市 一部	その他	基準点測量	1級	17点	神奈川県横浜市 助言 C0175	株式会社トーアテック	H23.10.3 H24.3.21
神奈川県	寒川町 一部	都市計画	基準点測量	3級	4点	神奈川県寒川町 助言 C0203	神奈川調査設計株式会 社	H23.10.5 H24.3.30
神奈川県	藤沢市 一部	総合計画	復旧測量(基 準点)	1級	60点	神奈川県藤沢市 助言 C0253	明和測量設計株式会社	H23.10.14 H24.1.16
山梨県	甲府市 一部	総合計画	復旧測量(基 準点) 復旧測量(基 準点)	街区三角点 街区多角点	63点 306点	山梨県甲府市 助言 C0268	株式会社富士エンジニア リング	H23.10.14 H24.3.30
東京都	小金井市 全域	固定資産	カラー撮影 (フィルム)	5000	11.33km <sup>2</sup>	東京都小金井市 助言 C0429	国際航業株式会社	H23.10.15 H24.1.19
東京都	福生市 全域	総合計画	基準点測量 基準点測量 復旧測量(基 準点)	2級 3級 3級	40点 4点 170点	東京都福生市 助言 C0391	国際測地株式会社	H23.10.18 H24.1.31
埼玉県	川口市 一部	道路管理	基準点測量	3級	36点	埼玉県川口市 助言 C0235	株式会社本州	H23.10.20 H23.12.27
東京都	葛飾区 一部	道路管理	基準点測量	4級	145点	東京都葛飾区 助言 C0346	有限会社中島測量事務 所	H23.10.25 H24.1.26
埼玉県	さいたま市 一部	都市計画	基準点測量	4級	10点	埼玉県さいたま市 助言 C0229	塩川設計測量株式会社	H23.10.28 H24.1.31
群馬県	太田市 一部	土地区画 整理	基準点測量	3級	0.0128km <sup>2</sup> 3点	太田市土地開発公社 助言 C0209	都市設計株式会社	H23.11.1 H23.12.22
山梨県	甲斐市 一部	道路計画	基準点測量 水準測量	3級 3級	1点 0.5km	関東地方整備局甲府河川国道 事務所 助言 C0247	株式会社日測	H23.11.1 H23.12.15

東京都	狛江市 全域	固定資産	カラー撮影 (フィルム)	5000	6.39km <sup>2</sup>	東京都狛江市 助言 C0402	国際航業株式会社	H23.11.3 H24.1.20
神奈川県	綾瀬市 一部	環境調査	基準点測量	4級	3点	防衛省南関東防衛局 助言 C0260	株式会社ランドサーベイ	H23.11.4 H24.1.31
栃木県	宇都宮市 一部	その他	基準点測量	1級	1点	栃木県立宇都宮工業高等学校 助言 C0220	栃木県立宇都宮工業高 等学校	H23.11.10 H24.3.1
埼玉県	小川町 一部	地籍調査	復旧測量(基 準点) 復旧測量(基 準点)	1級 2級	2点 3点	埼玉県小川町 助言 C0245	西武測量設計株式会社	H23.11.10 H23.11.17
埼玉県	川越市 一部	地籍調査	復旧測量(基 準点) 復旧測量(基 準点) 復旧測量(基 準点) 復旧測量(基 準点)	2級 3級 街区三角点 街区多角点	1点 6点 5点 17点	埼玉県川越市 助言 C0258	株式会社ミカミ・アイエ スジー	H23.11.10 H24.3.9
群馬県	伊勢崎市 全域	総合計画	復旧測量(基 準点) 復旧測量(基 準点)	1級 2級	91点 354点	群馬県伊勢崎市 助言 C0275	都市設計株式会社	H23.11.10 H24.3.15
東京都	調布市 全域	固定資産	カラー撮影 (フィルム)	5000	21.53km <sup>2</sup>	東京都調布市 助言 C0399	国際航業株式会社	H23.11.11 H24.1.19
東京都	武蔵野市 全域	固定資産	カラー撮影 (フィルム)	5000	10.73km <sup>2</sup>	東京都武蔵野市 助言 C0398	国際航業株式会社	H23.11.18 H24.1.19
山梨県	身延町 全域	地籍調査	復旧測量(基 準点)	1級	86点	山梨県身延町 助言 C0285	株式会社リナン	H23.11.20 H24.1.31
東京都	練馬区 全域	総合計画	基準点測量 基準点測量	1級 2級	8点 43点	東京都練馬区 助言 C0274	三和航測株式会社	H23.11.21 H24.1.31
長野県	長野市 一部	土地区画 整理	復旧測量(基 準点) 復旧測量(基 準点) 復旧測量(基 準点)	2級 3級 4級	3点 4点 48点	長野県長野市 助言 C0372	株式会社富永調査事務 所	H23.11.22 H24.1.31
埼玉県	川越市 一部	地籍調査	基準点測量 基準点測量	2級 3級	3点 6点	関東地方整備局大宮国道事務 所 助言 C0291	株式会社ミカミ・アイエ スジー	H23.11.24 H24.3.9
埼玉県	寄居町 全域	総合計画	基準点測量 基準点測量 基準点測量	1級 2級 3級	1点 2点 7点	埼玉県寄居町 助言 C0333	国際航業株式会社	H23.11.24 H24.2.10
東京都	府中市 全域	固定資産	カラー撮影 (フィルム)	5000	29.34km <sup>2</sup>	東京都府中市 助言 C0401	国際航業株式会社	H23.11.24 H24.1.19
東京都	三鷹市 全域	固定資産	カラー撮影 (フィルム)	5000	16.5km <sup>2</sup>	東京都三鷹市 助言 C0400	国際航業株式会社	H23.11.26 H24.1.19
千葉県	大多喜町 全域	固定資産	数値撮影(デ ジタル)	地上画素寸法 20cm	129.84km <sup>2</sup>	千葉県大多喜町 助言 C0266	株式会社パスコ	H23.12.1 H24.2.20
千葉県	一宮町 一部	土地区画 整理	復旧測量(基 準点)	4級	70点	一宮町東浪見土地区画整理組 合 助言 C0307	一般財団法人千葉県ま ちづくり公社	H23.12.1 H24.1.30
千葉県	船橋市 一部	都市計画	基準点測量	1級	44点	千葉県船橋市 助言 C0321	京葉測量株式会社	H23.12.1 H24.2.28
群馬県	館林市 全域	総合計画	復旧測量(基 準点)	1級	35点	群馬県館林市 助言 C0394	関東測量株式会社	H23.12.10 H24.3.9
埼玉県	小鹿野町 一部	地籍調査	復旧測量(基 準点)	2級	10点	埼玉県小鹿野町 助言 C0479	桂測量設計株式会社	H23.12.16 H24.1.31
埼玉県	所沢市 全域	固定資産	数値撮影(デ ジタル)	地上画素寸法 13cm	71.99km <sup>2</sup>	埼玉県所沢市 助言 C0300	朝日航洋株式会社	H23.12.20 H24.2.10
千葉県	柏市 全域	固定資産	数値撮影(デ ジタル)	地上画素寸法 12cm	114.9km <sup>2</sup>	千葉県柏市 助言 C0379	国際航業株式会社	H23.12.20 H24.1.31
群馬県	板倉町 全域	総合計画	復旧測量(基 準点) 復旧測量(基 準点)	1級 2級	35点 4点	群馬県板倉町 助言 C0468	株式会社パスコ	H23.12.22 H24.3.16
群馬県	高崎市 全域	土地区画 整理	基準点測量 復旧測量(基 準点) 復旧測量(基 準点) 復旧測量(基 準点) 復旧測量(基 準点)	4級 2級 3級 4級	45点 1点 9点 35点	群馬県高崎市 助言 C0526	株式会社高崎測量	H23.12.27 H24.3.26
埼玉県	加須市 一部 鴻巣市 一部	ほ場整備	基準点測量	3級	64点	埼玉県加須農林振興センター 助言 C0475	株式会社富士測量	H23.12.28 H24.1.31
埼玉県	久喜市 一部							
埼玉県	熊谷市 全域	地籍調査	基準点測量 基準点測量	1級 2級	2点 11点	埼玉県熊谷市 助言 C0421	有限会社渡測	H24.1.4 H24.2.29
神奈川県	厚木市 一部	総合計画	復旧測量(基 準点)	1級	34点	神奈川県厚木市 助言 C0457	大栄測量設計株式会社	H24.1.4 H24.1.31
山梨県	笛吹市 一部	土地区画 整理	復旧測量(基 準点) 復旧測量(基 準点) 復旧測量(基 準点)	2級 3級 4級	4点 5点 61点	山梨県笛吹市 助言 C0489	株式会社大成エンジニア リング	H24.1.15 H24.2.29
埼玉県	上尾市 一部	土地区画 整理	復旧測量(基 準点) 復旧測量(基 準点)	3級 4級	7点 43点	上尾市町谷第一土地区画整理 組合 助言 C0486	昭和株式会社	H24.1.16 H24.1.30
千葉県	富里市 一部	土地区画 整理	復旧測量(基 準点)	4級	34点	千葉県富里市 助言 C0662	一般財団法人千葉県ま ちづくり公社	H24.3.1 H24.3.23



北陸地方

都道府県名	測量地域	測量目的	測量種別	縮尺・等級	事業量	測量計画機関(助言番号)	測量作業機関	実施時期
富山県	富山市 一部	都市計画	カラー撮影(フィルム)	1000	355.7km <sup>2</sup>	富山県富山市 助言 D0152	株式会社NTT西日本一 北陸	H20.8.29 H21.2.27
			カラー撮影(フィルム)	2500	366.4km <sup>2</sup>			
富山県	富山市 一部	都市計画	カラー撮影(フィルム)	1000	355.7km <sup>2</sup>	富山県富山市 助言 D0191	アジア航測株式会社	H21.8.25 H22.3.31
			写真図	2500	366.4km <sup>2</sup>			
石川県	志賀町 一部	宅地開発	基準点測量	3級	6点	石川県志賀町 助言 D0027	株式会社国土開発セン ター	H21.5.21 H22.3.19
			数値図化	2500	81.1km <sup>2</sup>			
富山県	黒部市 一部	都市計画	地図編集	10000	81.1km <sup>2</sup>	富山県黒部市 助言 D0084	株式会社エー・ピー・エス	H21.7.9 H22.5.10
			数値図化	2500	81.1km <sup>2</sup>			
富山県	富山市 一部	都市計画	修正測量	2500	260.2km <sup>2</sup>	富山県富山市 助言 D0191	アジア航測株式会社	H21.8.25 H22.3.31
			地図編集	2500	208.8km <sup>2</sup>			
福井県	池田町 一部	土地改良	平 板	500	0.1km <sup>2</sup>	福井県丹南農林総合事務所 助言 D0166	福井県土地改良事業団 体連合会	H21.8.26 H22.3.25
			基準点測量	2級	2点			
新潟県	新潟市 一部 阿賀野市 一部	河川計画	基準点測量	2級	15点	新潟県新潟地域振興局 助言 D0149	株式会社ナカノアイシ テム	H21.10.26 H21.12.11
			水準測量	3級	10km15点			
新潟県	湯沢町 一部	固定資産	数値撮影(デ ジタル)	20cm	107km22点	新潟県湯沢町 助言 D0084	株式会社パスコ	H22.4.1 H23.3.31
			数値撮影(デ ジタル)	12cm	33.8km <sup>2</sup>			
富山県	氷見市 一部	固定資産	数値撮影(デ ジタル)	12cm	33.8km <sup>2</sup>	富山県氷見市 助言 D0013	株式会社パスコ	H22.4.29 H23.3.31
			数値撮影(デ ジタル)	2500	33km <sup>2</sup>			
新潟県	田上町 全域	都市計画	数値図化	2500	33km <sup>2</sup>	新潟県田上町 助言 D0005	株式会社オリス	H22.5.7 H23.3.31
			地図編集	10000	33km <sup>2</sup>			
石川県	金沢市 一部 かほく市 一部	河川管理	カラー撮影(フィルム)	15000	441km <sup>2</sup> 181点	石川県辰巳ダム建設事務所 助言 D0006	日本海航測株式会社	H22.5.10 H22.7.30
			数値図化	2500	33km <sup>2</sup>			
石川県	白山市 一部 川北町 一部	河川管理	カラー撮影(フィルム)	15000	441km <sup>2</sup> 181点	石川県辰巳ダム建設事務所 助言 D0006	日本海航測株式会社	H22.5.10 H22.7.30
			数値図化	2500	33km <sup>2</sup>			
石川県	野々市町 全域 津幡町 一部	河川管理	カラー撮影(フィルム)	15000	441km <sup>2</sup> 181点	石川県辰巳ダム建設事務所 助言 D0006	日本海航測株式会社	H22.5.10 H22.7.30
			数値図化	2500	33km <sup>2</sup>			
石川県	内灘町 全域	河川管理	カラー撮影(フィルム)	15000	441km <sup>2</sup> 181点	石川県辰巳ダム建設事務所 助言 D0006	日本海航測株式会社	H22.5.10 H22.7.30
			数値図化	2500	33km <sup>2</sup>			
新潟県	十日町市 全域	総合計画	数値撮影(デ ジタル)	20cm	589.9km <sup>2</sup>	新潟県十日町市 助言 D0007	株式会社ナカノアイシ テム	H22.5.10 H23.3.31
			写真地図作 成(デジタル オルソ)	1000	589.9km <sup>2</sup>			
新潟県	南魚沼市 全域	総合計画	数値撮影(デ ジタル)	20cm	584.8km <sup>2</sup>	新潟県南魚沼市 助言 D0009	株式会社ナカノアイシ テム	H22.5.18 H23.3.31
			写真地図作 成(デジタル オルソ)	1000	584.8km <sup>2</sup>			
新潟県	刈羽村 全域	都市計画	数値図化	5000	26.3km <sup>2</sup>	新潟県刈羽村 助言 D0023	株式会社オリス	H22.6.18 H22.12.24
			数値図化	10000	26.3km <sup>2</sup>			
新潟県	佐渡市 一部	文化財調 査	数値図化	500	0.6km <sup>2</sup>	新潟県佐渡市 助言 D0021	株式会社オリス	H22.6.21 H23.1.6
			数値図化	500	0.6km <sup>2</sup>			
新潟県	魚沼市 一部	土地改良	写真地図作 成(デジタル オルソ)	2500	543km <sup>2</sup>	新潟県土地改良事業団連 合会 助言 D0103	株式会社ナカノアイシ テム	H22.6.25 H22.12.22
			数値撮影(デ ジタル)	20cm	126km <sup>2</sup>			
富山県	砺波市 全域	固定資産	数値撮影(デ ジタル)	20cm	126km <sup>2</sup>	富山県砺波市 助言 D0030	株式会社エー・ピー・エス 朝日航洋株式会社	H22.7.9 H22.10.29
			写真地図作 成(デジタル オルソ)	2500	126km <sup>2</sup>			
新潟県	小千谷市 一部	地籍調査	基準点測量	2級	2点	新潟県小千谷市 助言 D0022	株式会社ナルサワコン サルタント	H22.7.10 H22.11.30
			数値撮影(デ ジタル)	20cm	126km <sup>2</sup>			
新潟県	魚沼市 一部 南魚沼市 一部	砂防計画	航空レーザ測 量	1000	330km <sup>2</sup>	北陸地方整備局湯沢砂防事 務所 助言 D0028	国際航業株式会社	H22.7.16 H23.2.15
			数値撮影(デ ジタル)	20cm	126km <sup>2</sup>			
新潟県	湯沢町 一部	砂防計画	航空レーザ測 量	1000	330km <sup>2</sup>	北陸地方整備局湯沢砂防事 務所 助言 D0028	国際航業株式会社	H22.7.16 H23.2.15
			数値撮影(デ ジタル)	20cm	126km <sup>2</sup>			
石川県	能登町 一部	ほ場整備	基準点測量	2級	1点	石川県奥能登農林総合事務所 助言 D0033	日本海測量株式会社	H22.7.30 H22.12.20
			基準点測量	3級	5点			
石川県	輪島市 一部	砂防計画	数値図化	2500	41.6km <sup>2</sup>	石川県奥能登土木総合事務所 助言 D0050	株式会社利水社 株式会社鳥越 五大開発株式会社	H22.7.31 H22.9.30
			数値図化	2500	41.6km <sup>2</sup>			
新潟県	新潟市 一部	地盤変動 調査	水準測量	2級	100.8km	農林水産省北陸農政局信濃川 水系土地改良調査管理事務 所 助言 D0029	株式会社八州	H22.8.1 H22.10.31
			水準測量	4級	26.5km			
石川県	野々市町 全域	総合計画	数値撮影(デ ジタル)	12cm	13.6km <sup>2</sup>	石川県野々市市 助言 D0047	株式会社太陽測地社	H22.8.2 H23.3.31
			写真地図作 成(デジタル オルソ)	1000	13.6km <sup>2</sup> 15点			
新潟県	長岡市 一部	ほ場整備	基準点測量	3級	10点	新潟県長岡地域振興局 助言 D0031	株式会社アイテック	H22.8.10 H23.2.28
			基準点測量	4級	56点			
石川県	金沢市 一部	地盤変動 調査	水準測量	1級	67km34点	石川県 助言 D0044	セントラル航業株式会社	H22.8.10 H22.11.30
			水準測量	1級	67km34点			
福井県	永平寺町 全域	道路管理	数値撮影(デ ジタル)	11cm	94.3km <sup>2</sup>	福井県永平寺町 助言 D0048	株式会社パスコ	H22.8.10 H23.3.30
			数値図化(同 時調整含む)	1000	94.3km <sup>2</sup>			
福井県	永平寺町 全域	道路管理	写真図	500	94.3km <sup>2</sup>	福井県永平寺町 助言 D0048	株式会社パスコ	H22.8.10 H23.3.30
			数値図化	2500	205.7km <sup>2</sup>			
石川県	七尾市 一部	地盤変動 調査	水準測量	1級	33km44点	石川県 助言 D0045	株式会社地域みらい	H22.8.20 H22.10.31
			水準測量	1級	33km44点			
石川県	七尾市 一部	地盤変動 調査	水準測量	1級	9.8km	石川県七尾市 助言 D0052	株式会社地域みらい	H22.8.20 H22.10.31
			水準測量	1級	9.8km			
福井県	福井市 一部	ほ場整備	基準点測量	2級	9点	福井県福井農林総合事務所 助言 D0076	福井県土地改良事業団 体連合会	H22.8.24 H23.3.28
			基準点測量	3級	47点			
福井県	福井市 一部	ほ場整備	基準点測量	4級	123点	福井県福井農林総合事務所 助言 D0076	福井県土地改良事業団 体連合会	H22.8.24 H23.3.28
			基準点測量	500	1.6km <sup>2</sup>			
新潟県	新潟市 一部	都市計画	数値図化	2500	40.3km <sup>2</sup>	新潟県新潟市 助言 D0085	株式会社メイホーエン 지니어リング	H22.8.24 H23.3.11
			数値図化	10000	24km <sup>2</sup>			
石川県	輪島市 一部	砂防計画	数値図化	2500	27.7km <sup>2</sup>	石川県奥能登土木総合事務所 助言 D0080	株式会社利水社 株式会社鳥越 五大開発株式会社	H22.8.31 H22.11.30
			数値図化	2500	27.7km <sup>2</sup>			
石川県	七尾市 一部	固定資産	数値撮影(デ ジタル)	12cm	317.8km <sup>2</sup>	石川県七尾市 助言 D0027	株式会社パスコ	H22.9.1 H23.3.31
			数値撮影(デ ジタル)	12cm	317.8km <sup>2</sup>			

新潟県	上越市 全域	地盤変動調査	水準測量	2級	71km	新潟県上越市 助言 D0043	株式会社ナカノアイシ テム	H22.9.1 H23.1.31
石川県	白山市 一部	道路計画	カラー撮影 (フィルム) 数値図化 水準測量	4000 500 3級	3.4km <sup>2</sup> 0.4km <sup>2</sup> 10km	石川県石川土木総合事務所 助言 D0077	株式会社北日本ジオグラフィ	H22.9.1 H22.10.29
新潟県	十日町市 一部	ほ場整備	基準点測量 基準点測量 基準点測量 平 板	2級 3級 4級 500	3点 8点 0.2km <sup>2</sup> 0.2km <sup>2</sup>	新潟県十日町地域振興局 助言 D0057	株式会社十日町測量	H22.9.3 H23.2.18
石川県	白山市 一部	砂防計画	航空レーザ測 量	1000	13.4km <sup>2</sup>	北陸地方整備局金沢河川国道 事務所 助言 D0066	中日本航空株式会社	H22.9.6 H23.2.28
石川県	輪島市 一部	砂防計画	数値図化	2500	45.1km <sup>2</sup>	石川県奥能登土木総合事務所 助言 D0123	日本海航測株式会社 株式会社北日本ジオグラフィ 株式会社津田測量	H22.9.16 H22.12.24
福井県	大野市 一部	ダム計画	基準点測量	2級	1点	近畿地方整備局足羽川ダム工 事事務所 助言 D0073	丸一調査設計株式会社	H22.9.22 H23.2.28
新潟県	津南町 一部	土地改良	平 板 基準点測量 基準点測量 基準点測量	500 2級 3級 4級	0.1km <sup>2</sup> 4点 7点 0.1km <sup>2</sup>	新潟県十日町地域振興局 助言 D0069	有限会社桑原測量事務 所	H22.9.24 H23.2.15
新潟県	津南町 一部	土地改良	平 板 基準点測量 基準点測量	500 3級 4級	0.1km <sup>2</sup> 2点 0.1km <sup>2</sup>	新潟県十日町地域振興局 助言 D0070	有限会社福原測量	H22.9.24 H23.2.15
新潟県	新発田市 一部	河川管理	カラー撮影 (フィルム) 数値図化	12500 2500	11.6km <sup>2</sup> 2.1km <sup>2</sup>	新潟県新発田地域振興局 助言 D0093	株式会社オリス	H22.9.24 H23.3.22
新潟県	新潟市 一部	河川計画	数値撮影(デ ジタル) 数値図化	8cm 500	7.6km <sup>2</sup> 1km <sup>2</sup>	新潟県新潟地域振興局 助言 D0099	株式会社ナカノアイシ テム	H22.9.30 H23.1.27
福井県	美浜町 一部	固定資産	数値撮影(デ ジタル) 数値撮影(デ ジタル) 数値図化(同 時調整含む) 写真図 写真図	5.5cm 11cm その他 500 1000	4.8km <sup>2</sup> 6点 87.8km <sup>2</sup> 20点 92.6km <sup>2</sup> 4.8km <sup>2</sup> 87.8km <sup>2</sup>	福井県美浜町 助言 D0081	株式会社パスコ	H22.10.1 H23.3.25
新潟県	阿賀町 一部	砂防計画	航空レーザ測 量	2500	160km <sup>2</sup>	北陸地方整備局阿賀野川河川 事務所 助言 D0086	アジア航測株式会社	H22.10.1 H23.2.7
福島県	西会津町 一部							
新潟県	新潟市 一部	固定資産	基準点測量	4級	0.4km <sup>2</sup>	法務省新潟地方事務局 助言 D0089	有限会社大塚測量調査 事務所	H22.10.1 H23.3.31
富山県	富山市 一部	土地改良	基準点測量	2級	7点	富山県富山農林振興センター 助言 D0096	富山県土地改良事業団 体連合会	H22.10.1 H23.3.11
富山県	富山市 一部	土地改良	基準点測量	2級	2点	富山県富山農林振興センター 助言 D0097	富山県土地改良事業団 体連合会	H22.10.1 H23.3.11
石川県	加賀市 一部	砂防計画	空中三角測 量 数値図化 写真地図作 成(デジタル オルソ)	その他 2500 2000	9点 5.86km <sup>2</sup> 5.86km <sup>2</sup>	石川県南加賀土木総合事務所 助言 D0098	株式会社大扇地理	H22.10.1 H23.1.31
新潟県	糸魚川市 一部	砂防計画	航空レーザ測 量	1000	129km <sup>2</sup>	北陸地方整備局松本砂防事務 所 助言 D0105	株式会社パスコ	H22.10.5 H23.2.28
富山県	入善町 一部	道路管理	カラー撮影 (フィルム) 数値図化	4000 500	3km <sup>2</sup> 0.5km <sup>2</sup>	北陸地方整備局富山河川国道 事務所 助言 D0094	株式会社八州	H22.10.8 H22.12.22
富山県	富山市 一部 立山町 一部	河川管理	数値図化	5000	113.4km <sup>2</sup>	北陸地方整備局富山河川国道 事務所 助言 D0110	中日本航空株式会社	H22.10.8 H23.3.18
富山県	立山町 一部 富山市 一部	河川管理	基準点測量	1級	16点	北陸地方整備局富山河川国道 事務所 助言 D0087	株式会社碓井コンサル タント	H22.10.12 H23.1.31
富山県	富山市 一部	河川管理	基準点測量	1級	14点	北陸地方整備局富山河川国道 事務所 助言 D0088	株式会社明和	H22.10.15 H23.1.31
福井県	敦賀市 全域	固定資産	数値撮影(デ ジタル) 数値図化(同 時調整含む) 写真図	11cm その他 12cm	270.7km <sup>2</sup> 37点 270.7km <sup>2</sup> 270.7km <sup>2</sup>	福井県敦賀市 助言 D0092	株式会社パスコ	H22.10.15 H23.2.28
石川県	宝達志水町 一部 七尾市 一部	砂防計画	空中三角測 量 数値図化 水準測量	その他 2500 簡級	37点 35.89km <sup>2</sup> 57.5km <sup>2</sup>	石川県中能登土木総合事務所 助言 D0141	株式会社大扇地理 株式会社太陽測地社 株式会社地域みらい	H22.10.18 H23.3.25
新潟県	新発田市 一部	下水道計 画	モノクロ撮影 (フィルム) 数値図化	500 500	8.9km <sup>2</sup> 0.6km <sup>2</sup>	新潟県新発田市 助言 D0111	株式会社パスコ	H22.10.26 H23.3.30
富山県	黒部市 一部 入善町 一部	海岸保全	数値撮影(デ ジタル)	25cm	69.3km <sup>2</sup> 3点	北陸地方整備局黒部河川事務 所 助言 D0104	株式会社こうそく	H22.10.28 H23.1.31
富山県	朝日町 一部							
新潟県	西蒲区 一部	都市計画	数値図化 地図編集	2500 10000	18.7km <sup>2</sup> 29.6km <sup>2</sup>	新潟県新潟市 助言 D0114	三和航測株式会社	H22.10.28 H23.3.25
新潟県	南魚沼市 一部	砂防計画	基準点測量 基準点測量	1級 3級	2点 2点	北陸地方整備局湯沢砂防事務 所	新潟県上越国土測量株 式会社	H22.11.8 H22.11.12
新潟県	関川村 一部	ほ場整備	基準点測量 基準点測量 基準点測量 平 板	2級 3級 4級	3点 4点 0.2km <sup>2</sup> 0.2km <sup>2</sup>	新潟県村上地域振興局 助言 D0122	新潟県土地改良事業団 体連合会	H22.11.16 H23.3.15
新潟県	新潟市 一部 阿賀野市 一部	河川管理	数値撮影(デ ジタル)	18cm その他	199点 199点	北陸地方整備局阿賀野川河川 事務所 助言 D0119	アジア航測株式会社	H22.11.17 H23.3.25
新潟県	五泉市 一部							

石川県	金沢市 一部	土地区画整理	基準点測量 基準点測量 基準点測量 平板 平板	2級 3級 4級 500 1000	5点 11点 118点 0.2km <sup>2</sup> 0.2km <sup>2</sup>	金沢市野田土地区画整理組合 助言 D0117	株式会社サンワコン	H22.11.22 H23.3.18
新潟県	燕市 一部	河川管理	基準点測量 基準点測量	1級 3級	3点 9点	北陸地方整備局信濃川河川事務所 助言 D0116	大輝測量株式会社	H22.11.25 H22.11.30
新潟県	長岡市 一部	河川管理	基準点測量	4級	30点	北陸地方整備局信濃川河川事務所 助言 D0118	大輝測量株式会社	H22.12.1 H22.12.10
新潟県	新発田市 全域	土地改良	基準点測量 基準点測量 水準測量	3級 4級 4級	41点 104点 28.6km	農林水産省北陸農政局信濃川水系土地改良調査管理事務所 助言 D0124	株式会社トップライズ	H22.12.1 H23.3.11
新潟県	新発田市 一部	土地改良	基準点測量 基準点測量 水準測量	3級 4級 4級	22点 59点 17.2km	農林水産省北陸農政局信濃川水系土地改良調査管理事務所 助言 D0125	株式会社トップライズ	H22.12.1 H23.3.11
石川県	金沢市 一部	土地区画整理	平板 基準点測量 基準点測量 基準点測量	500 2級 3級 4級	0.2km <sup>2</sup> 4点 12点 144点	金沢市木曳野土地区画整理組合 助言 D0128	株式会社サンワコン	H22.12.1 H23.5.30
石川県	輪島市 一部 珠洲市 一部	砂防計画	空中三角測量	その他	434km <sup>2</sup> 11点	石川県奥能登土木総合事務所 助言 D0134	日本海測量株式会社	H22.12.2 H23.1.31
石川県	穴水町 一部 能登町 全域							
新潟県	燕市 一部	河川管理	基準点測量 基準点測量 水準測量	1級 3級 1級	3点 12点 3.7km	北陸地方整備局信濃川河川事務所 助言 D0121	株式会社テクノス	H22.12.7 H22.12.17
新潟県	新潟市 一部	道路管理	数値図化	500	0.04km <sup>2</sup>	北陸地方整備局新潟国道事務所 助言 D0129	株式会社ナカノアイシステム	H22.12.24 H23.2.25
石川県	志賀町 一部	砂防計画	数値図化	2500	15km <sup>2</sup>	石川県中能登土木総合事務所 助言 D0142	株式会社北日本ジオグラフィ 羽咋測量設計株式会社	H22.12.24 H23.3.10
石川県	能美市 一部	砂防計画	空中三角測量 数値図化 水準測量 写真地図作成(デジタル オルソ)	その他 2500 簡級 2500	4点 0.81km <sup>2</sup> 5.3km <sup>2</sup> 6.75km <sup>2</sup>	石川県南加賀土木総合事務所 助言 D0136	株式会社国土開発センター	H23.1.25 H23.3.10
石川県	小松市 一部	河川管理	水準測量	3級	26km	北陸地方整備局金沢河川国道事務所 助言 D0137	株式会社利水社	H23.1.31 H23.3.4
石川県	七尾市 一部	その他	基準点測量	4級	0.36km <sup>2</sup> 241点	法務省金沢地方務務局 助言 D0140	株式会社石野測量事務所	H23.2.14 H23.3.31
石川県	七尾市 一部	都市計画	修正測量	2500	3.2km <sup>2</sup>	石川県七尾市 助言 D0144	株式会社北日本ジオグラフィ	H23.3.4 H23.3.31
福井県	大野市 一部	砂防計画	数値図化	2500	35.2km <sup>2</sup>	福井県奥越土木事務所 助言 D0145	国際航業株式会社	H23.3.15 H23.3.25
新潟県	柏崎市 一部	河川管理	写測図化	2500	3.5km <sup>2</sup>	新潟県柏崎地域振興局 助言 D0002	株式会社ナカノアイシステム	H23.3.25 H23.9.30
新潟県	新潟市 全域	固定資産	数値撮影(デジタル) 直接定位計	10cm その他	726.1km <sup>2</sup> 726.1km <sup>2</sup>	新潟県新潟市 助言 D0004	朝日航洋株式会社	H23.4.1 H23.9.30
新潟県	三条市 全域	固定資産	数値撮影(デジタル) 直接定位計	12cm その他	256.32km <sup>2</sup> 256.32km <sup>2</sup>	新潟県三条市 助言 D0005	朝日航洋株式会社	H23.4.1 H23.8.31
新潟県	糸魚川市 一部	土地区画整理	基準点測量	4級	8点	上刈長面地区土地区画整理組合 助言 D0001	株式会社サンワコン	H23.4.20 H23.5.31
富山県	高岡市 一部	土地区画整理	基準点測量 基準点測量 復旧測量(基準点) 復旧測量(水準)	3級 4級 2級 街区三角点	11点 128点 1点 2点	高岡市中曾根土地区画整理組合 助言 D0003	株式会社サンワコン	H23.4.20 H23.9.30
石川県	中能登町 一部	その他	水準測量	4級	11km	宮内庁書陵部陵墓課 助言 D0011	株式会社こうそく	H23.5.16 H23.5.31
福井県	あわら市 一部	下水道計画	数値図化	500	0.16km <sup>2</sup>	福井県あわら市 助言 D0012	株式会社パスコ	H23.6.7 H23.8.26
新潟県	新潟市 一部	道路計画	数値図化	1000	8.23km <sup>2</sup>	北陸地方整備局新潟国道事務所	朝日航洋株式会社	H23.6.7 H23.12.16
石川県	白山市 一部	土地区画整理	基準点測量 基準点測量	1級 2級	3点 2点	石川県白山市 助言 D0025	株式会社国土開発センター	H23.6.10 H24.3.23
石川県	金沢市 全域	都市計画	数値撮影(デジタル)	10000	241.69km <sup>2</sup>	石川県金沢市 助言 D0017	セントラル航業株式会社	H23.6.23 H23.11.30
石川県	白山市 一部	固定資産	数値撮影(デジタル)	12cm	226.08km <sup>2</sup>	石川県白山市 助言 D0029	株式会社パスコ	H23.6.27 H23.10.30
福井県	越前市 全域	総合計画	数値撮影(デジタル) 写真地図作成(デジタル オルソ)	12cm 1000	230.75km <sup>2</sup> 230.75km <sup>2</sup>	福井県越前市 助言 D0016	国際航業株式会社	H23.6.29 H24.3.9
新潟県	新発田市 一部	その他	基準点測量	街区多角点	1点	新潟県新発田市 助言 D0014	株式会社朝日測量	H23.6.30 H23.7.31
富山県	小矢部市 全域	固定資産	数値撮影(デジタル) 写真地図作成(デジタル オルソ)	20cm 1000	162.72km <sup>2</sup> 13点 162.72km <sup>2</sup> 339点	富山県小矢部市 助言 D0032	株式会社ナカノアイシステム	H23.6.30 H23.10.31
新潟県	津南町 一部 十日町市 一部	砂防計画	数値図化	2500	10.9km <sup>2</sup>	新潟県十日町地域振興局 助言 D0060	朝日航洋株式会社	H23.7.1 H24.3.15
富山県	高岡市 一部	地すべり対策	カラー撮影(フィルム) 数値図化	8000 1000	2.7km <sup>2</sup> 0.35km <sup>2</sup>	富山県高岡農林振興センター 助言 D0024	株式会社エー・ピー・エス	H23.7.7 H23.9.30
新潟県	聖籠町 一部 新潟市 一部	港湾計画	水準測量	2級	48km	北陸地方整備局新潟港湾・空港整備事務所 助言 D0015	株式会社新和測量設計事務所	H23.7.8 H24.2.29
新潟県	上越市 一部	下水道計画	数値撮影(デジタル) 数値図化	8cm 500	5.6km <sup>2</sup> 0.6km <sup>2</sup>	新潟県上越市 助言 D0036	株式会社ナカノアイシステム	H23.7.10 H23.11.30

石川県	金沢市 一部	土地区画整理	基準点測量	4級	59点	金沢市野田土地区画整理組合 助言 D0045	株式会社サンワコン	H23.7.12 H23.9.30
石川県	津幡町 一部 野々市町 一部	地盤変動調査	水準測量	1級	67km42点	石川県 助言 D0028	株式会社国土開発センター	H23.7.14 H24.2.10
石川県	白山市 一部	下水道計画	空中三角測量 水準測量 水準測量 モノクロ撮影(フィルム) 数値図化	その他 3級 簡級 5000 500	2点 4.6km 2.3km 5点 0.135km <sup>2</sup>	石川県白山市 助言 D0067	株式会社大扇地理	H23.7.14 H23.11.30
新潟県	新潟市 一部 新潟市 一部 白根市 一部 豊栄市 一部 小須戸町 一部 横越町 一部 亀田町 一部 岩室村 一部 巻町 一部 西川町 一部 黒埼町 一部 味方村 一部 潟東村 一部 月潟村 一部 中之口村 一部	都市計画	数値図化 地図編集 地図編集	2500 10000 20000	27.94km <sup>2</sup> 96km <sup>2</sup> 372.72km <sup>2</sup>	新潟県新潟市 助言 D0052	株式会社オリス	H23.7.20 H24.3.9
石川県	能登町 全域	固定資産	数値撮影(デジタル) 数値図化(同時調整含む)	14cm その他	273.46km <sup>2</sup> 273.46km <sup>2</sup>	石川県能登町 助言 D0051	朝日航洋株式会社	H23.7.22 H24.3.30
石川県	白山市 一部	土地改良	基準点測量 基準点測量	2級 3級	5点 10点	石川県石川農林総合事務所 助言 D0071	株式会社加能技研	H23.7.22 H24.3.23
新潟県	新発田市 一部	土地改良	基準点測量 基準点測量 基準点測量	2級 3級 4級	6点 15点 150点	新潟県新発田地域振興局 助言 D0031	新潟県土地改良事業団体連合会	H23.7.25 H24.2.28
新潟県	妙高市 一部 上越市 一部	砂防計画	数値図化	2500	31.2km <sup>2</sup>	新潟県上越地域振興局 助言 D0033	株式会社ナカノアイシス テム	H23.7.26 H23.11.27
新潟県	柏崎市 一部	砂防計画	数値図化	2500	14.9km <sup>2</sup>	新潟県柏崎地域振興局 助言 D0055	株式会社オリス	H23.7.28 H23.12.24
富山県	富山市 一部	その他	水準測量	2級	7.2km1点	富山県 助言 D0038	株式会社建技	H23.8.1 H23.8.12
新潟県	胎内市 一部	その他	基準点測量 基準点測量 基準点測量 基準点測量	2級 3級 4級 500	8点 7点 112点 0.92km <sup>2</sup>	新潟県新発田地域振興局 助言 D0061	新潟県土地改良事業団体連合会	H23.8.1 H24.2.10
石川県	能登町 一部 穴水町 一部	砂防計画	数値図化	2500	26.4km <sup>2</sup>	石川県奥能登土木総合事務所 助言 D0079	株式会社鳥越 株式会社利水社	H23.8.1 H23.11.30
石川県	能登町 一部	砂防計画	数値図化 写真地図作成(デジタル オルソ) 写真地図作成(デジタル オルソ) 写真地図作成(デジタル オルソ)	2500 2500 2500 2500	28.7km <sup>2</sup> 28.7km <sup>2</sup> 28.7km <sup>2</sup> 28.7km <sup>2</sup>	石川県奥能登土木総合事務所 助言 D0084	日本海測量株式会社 有限会社武田測量設計 事務所	H23.8.3 H23.12.20
新潟県	南魚沼市 一部	地盤変動調査	水準測量	2級	22km	新潟県南魚沼市 助言 D0043	玉野総合コンサルタント 株式会社	H23.8.4 H24.1.20
新潟県	柏崎市 一部	地盤変動調査	水準測量	2級	28.61km	新潟県柏崎市 助言 D0034	株式会社ナカノアイシス コンサルタント	H23.8.10 H23.10.31
新潟県	柏崎市 一部 新潟市 一部	地盤変動調査	水準測量 水準測量	1級 2級	41km 50km	新潟県 助言 D0041	玉野総合コンサルタント 株式会社	H23.8.10 H24.1.20
新潟県	阿賀野市 一部 新発田市 一部							
新潟県	南魚沼市 一部							
新潟県	上越市 一部 妙高市 一部	地盤変動調査	水準測量	1級	78km	新潟県 助言 D0042	株式会社桑原測量社	H23.8.10 H24.1.20
石川県	小松市 一部	砂防計画	数値図化	2500	12.44km <sup>2</sup>	石川県南加賀土木総合事務所 助言 D0063	株式会社国土開発センター	H23.8.10 H23.10.31
新潟県	中央区 一部	道路計画	水準測量	3級	5.3km4点	新潟県新潟市 助言 D0037	株式会社山岸測量事務所	H23.8.15 H23.12.20
新潟県	新潟市 一部	地盤変動調査	水準測量 水準測量	1級 2級	59km 78km	新潟県新潟市 助言 D0074	株式会社ナカノアイシス テム	H23.8.18 H23.9.30
新潟県	上越市 全域	地盤変動調査	水準測量	2級	71.8km	新潟県上越市 助言 D0062	株式会社ナカノアイシス テム	H23.9.1 H24.3.20
新潟県	新潟市 一部	地盤変動調査	水準測量	2級 4級	36.5km 14.9km	農林水産省北陸農政局信濃川 水系土地改良調査管理事務所 助言 D0066	中央開発株式会社	H23.9.1 H23.10.31
新潟県	新発田市 一部	砂防計画	基準点測量	2級	7点	北陸地方整備局飯豊山系砂防 事務所 助言 D0070	北斗測量調査株式会社	H23.9.5 H24.1.27
新潟県	関川村 一部							
新潟県	新発田市 一部	地盤変動調査	水準測量	2級	10km	新潟県新発田市 助言 D0069	株式会社真巧技術	H23.9.6 H23.10.7
新潟県	新潟市 一部	海岸保全	数値撮影(デジタル) 修正測量 写真地図作成(デジタル オルソ)	20cm 2500 2500	36点 6.05km <sup>2</sup> 38km <sup>2</sup>	北陸地方整備局信濃川下流河 川事務所 助言 D0065	アジア航測株式会社	H23.9.20 H24.1.20
新潟県	魚沼市 一部	土地改良	基準点測量 基準点測量 基準点測量 基準点測量	2級 3級 4級 500	8点 16点 0.67km <sup>2</sup> 0.67km <sup>2</sup>	新潟県魚沼地域振興局 助言 D0081	新潟県土地改良事業団体連合会	H23.9.22 H24.3.5
石川県	白山市 一部	地すべり対策	基準点測量	1級	5点	北陸地方整備局金沢河川国道 事務所 助言 D0075	株式会社国土開発センター	H23.9.26 H23.12.16
石川県	白山市 一部	道路計画	航空レーザ測量	2500相当	11km <sup>2</sup>	北陸地方整備局金沢河川国道 事務所 助言 D0080	アジア航測株式会社	H23.10.1 H24.2.29
岐阜県	白川村 一部							
新潟県	南魚沼市 一部	砂防計画	基準点測量 基準点測量	1級 3級	3点 3点	北陸地方整備局湯沢砂防事務 所 助言 D0085	株式会社平成測量	H23.10.7 H23.11.4

山形県	小国町 一部	砂防計画	航空レーザ測量	0.5m	340km <sup>2</sup>	北陸地方整備局飯豊山系砂防事務所 助言 D0107	アジア航測株式会社	H23.10.20 H24.3.9
新潟県	胎内市 一部 新発田市 一部							
新潟県	関川村 一部							
新潟県	南魚沼市 一部	土地改良	基準点測量 基準点測量 その他	3級 4級 500	2点 0.04km <sup>2</sup> 6点 0.04km <sup>2</sup>	新潟県南魚沼地域振興局 助言 D0093	新潟県土地改良事業団体連合会	H23.10.24 H24.3.8
新潟県	長岡市 一部	その他	基準点測量 基準点測量 基準点測量 基準点測量	2級 3級 4級 500	1点 5点 9点 0.04km <sup>2</sup>	福島江土地改良区 助言 D0096	新潟県土地改良事業団体連合会	H23.10.28 H24.3.8
新潟県	新発田市 一部	その他	基準点測量	街区多角点	1点	新潟県新発田市 助言 D0094	株式会社新和測量設計事務所	H23.10.29 H23.11.12
福井県	福井市 一部 坂井市 一部	河川管理	基準点測量 基準点測量 基準点測量 基準点測量 復旧測量(基準点) 復旧測量(基準点) 復旧測量(基準点) 復旧測量(基準点)	1級 2級 3級 4級 1級 2級 3級 4級	1点 1点 13点 68点 12点 10点 32点 50点	近畿地方整備局福井河川国道事務所 助言 D0098	株式会社サンワコン	H23.10.31 H24.2.20
新潟県	十日町市 一部	土地区画整理	復旧測量(基準点) 復旧測量(基準点) 基準点測量 基準点測量	3級 4級 3級 4級	10点 57点 1点 3点	新潟県十日町市 助言 D0090	株式会社宮内測量設計事務所	H23.11.1 H23.12.25
新潟県	上越市 一部	ほ場整備	基準点測量	2級	2点	新潟県上越地域振興局 助言 D0113	株式会社ナルサワコンサルタント	H23.11.1 H24.2.29
石川県	羽咋市 一部	その他	基準点測量	2級	4点	石川県中能登農林総合事務所 助言 D0108	羽咋測量設計株式会社	H23.11.15 H24.3.9
石川県	中能登町 一部	総合計画	復旧測量(基準点)	その他	5点	石川県中能登町 助言 D0125	株式会社国土開発センター	H23.11.15 H23.12.15
福井県	大野市 一部	河川計画	モノクロ撮影(フィルム)	5000	12.6km <sup>2</sup>	近畿地方整備局九頭竜川ダム統合管理事務所 助言 D0110	朝日航洋株式会社	H23.11.21 H24.1.18
福井県	福井市 一部	その他	基準点測量	街区三角点	1点	福井県福井土木事務所 助言 D0146	株式会社サンワコン	H23.12.2 H23.12.28
新潟県	長岡市 一部	地盤変動調査	復旧測量(水準)	2級	1点	新潟県 助言 D0111	株式会社桑原測量社	H23.12.5 H24.1.31
新潟県	聖籠町 一部	地籍調査	復旧測量(基準点)	2級	10点	新潟県聖籠町 助言 D0126	株式会社信越測量設計	H23.12.12 H24.3.30
新潟県	糸魚川市 一部	土地区画整理	基準点測量 復旧測量(基準点)	4級 その他	20点 6点	上刈道保地区土地区画整理組合 助言 D0130	株式会社サンワコン	H23.12.12 H24.1.31
新潟県	上越市 一部	総合計画	基準点測量	1級	3点	特定非営利活動法人上越地域活性化機構 助言 D0136	協同組合くびき野地理空間情報センター	H23.12.19 H23.12.28
新潟県	魚沼市 一部	土地改良	復旧測量(基準点) 復旧測量(基準点) その他	3級 4級 500	13点 0.42km <sup>2</sup> 92点 0.42km <sup>2</sup>	新潟県魚沼地域振興局 助言 D0163	新潟県土地改良事業団体連合会	H24.1.11 H24.3.7
石川県	七尾市 一部	総合計画	復旧測量(基準点) 復旧測量(基準点)	街区三角点 街区多角点	2点 14点	石川県七尾市 助言 D0166	株式会社津田測量	H24.1.13 H24.3.31
新潟県	佐渡市 一部	土地改良	復旧測量(基準点) 復旧測量(基準点) 復旧測量(基準点) 復旧測量(基準点)	2級 3級 4級	5点 8点 0.28km <sup>2</sup> 62点	新潟県佐渡地域振興局 助言 D0173	有限会社ワタナベ測量設計	H24.1.23 H24.3.7

中部地方

都道府県名	測量地域	測量目的	測量種別	縮尺・等級	事業量	測量計画機関(助言番号)	測量作業機関	実施時期
静岡県	磐田市 全域	総合計画	基準点測量 復旧測量(基準点)	2級 2級	82点 82点	静岡県磐田市 助言 E0022	株式会社フジヤマ	H13.6.1 H21.3.31
愛知県	名古屋市 一部	土地区画整理	基準点測量	4級	53点	名古屋市荒田土地区画整理組合 助言 E0003	中部地域整備株式会社	H19.4.1 H21.3.31
三重県	松阪市 一部	土地区画整理	基準点測量 基準点測量 基準点測量	2級 3級 4級	1点 3点 16点	松阪花岡土地区画整理組合 助言 E0318	株式会社名邦テクノ	H21.2.1 H21.3.31
静岡県	湖西市 一部	土地区画整理	基準点測量	4級	40点	湖西市新所原駅南土地区画整理組合 助言 E0242	玉野総合コンサルタント株式会社	H21.4.1 H21.12.25
愛知県	名古屋市 一部	道路管理	現地測量(数値地形図作成)	500	0.3km <sup>2</sup>	愛知県名古屋市 助言 E0028	東栄測量設計株式会社 株式会社協同コンサルタント 株式会社新日	H21.6.10 H21.12.10
静岡県	静岡市 一部	土地区画整理	基準点測量	4級	8点	静岡市蒲原六番向道下土地区画整理組合 助言 E0176	昭和設計株式会社	H21.6.17 H22.3.31
三重県	志摩市 全域	道路管理	数値図化	1000	25.3km <sup>2</sup>	三重県志摩市 助言 E0108	中日本航空株式会社	H21.6.26 H23.1.15
愛知県	北名古屋市 一部	土地区画整理	基準点測量	4級	9点	西春鍛冶ヶ一色土地区画整理組合 助言 E0083	中央コンサルタンツ株式会社	H21.8.1 H22.3.12
三重県	亀山市 全域	道路管理	数値図化	1000	553.9km	三重県亀山市 助言 E0189	国際航業株式会社	H21.8.25 H23.3.10
愛知県	豊田市 一部	砂防計画	数値図化	2500	1.1km <sup>2</sup>	愛知県豊田加茂建設事務所 助言 E0096	国際航業株式会社	H21.9.3 H22.10.31
静岡県	富士市 一部	道路管理	カラー撮影(フィルム) 修正測量	8000 1000	2.3km <sup>2</sup> 2.3km <sup>2</sup>	静岡県富士市 助言 E0218	株式会社パスコ	H21.9.7 H22.3.31
静岡県	掛川市 一部	土地区画整理	基準点測量	4級	127点	静岡県掛川市 助言 E0165	玉野総合コンサルタント株式会社	H21.10.13 H22.2.26
愛知県	一宮市 一部	土地区画整理	基準点測量 基準点測量 基準点測量 基準点測量	1級 2級 3級 4級	2点 3点 22点 0.3km <sup>2</sup>	一宮伝法寺土地区画整理組合 助言 E0239	玉野総合コンサルタント株式会社	H21.10.26 H22.3.19
愛知県	武豊町 全域	道路管理	修正測量	1000	6.6km	愛知県武豊町 助言 E0256	玉野総合コンサルタント株式会社	H21.10.29 H22.3.23
愛知県	日進市 一部	土地区画整理	基準点測量 基準点測量	3級 4級	4点 61点	日進米野木駅前特定土地区画整理組合 助言 E0254	中央コンサルタンツ株式会社	H21.12.1 H22.3.26
愛知県	名古屋市 一部	道路管理	現地測量(数値地形図作成)	500	1km <sup>2</sup>	愛知県名古屋市 助言 E0270	東栄測量設計株式会社 太栄コンサルタンツ株式会社 株式会社大屋測量設計 東洋測量設計株式会社 株式会社大日調査設計 柴山コンサルタント株式会社	H21.12.15 H22.3.19
静岡県	御殿場市 一部	道路計画	基準点測量 基準点測量 水準測量	2級 3級 3級	3点 2点 4km	中日本高速道路株式会社東京支社沼津工事事務所 助言 E0331	株式会社三洋開発	H22.1.25 H22.6.4
愛知県	豊川市 一部	河川管理	水準測量 水準測量	2級 3級	8.2km 27.6km	中部地方整備局豊橋河川事務所 助言 E0341	株式会社美設計事務所	H22.2.10 H22.3.26
愛知県	日進市 全域	固定資産	数値撮影(デジタル) 数値図化(同時調整含む)	地上画素寸法 8cm	34.9km <sup>2</sup> 34.9km <sup>2</sup>	愛知県日進市 助言 E0017	株式会社パスコ	H22.4.1 H23.3.31
静岡県	菊川市 全域	固定資産	数値撮影(デジタル) 数値図化(同時調整含む)	地上画素寸法 16cm	94.2km <sup>2</sup> 94.2km <sup>2</sup>	静岡県菊川市 助言 E0198	株式会社パスコ	H22.4.1 H23.3.31
岐阜県	大野町 全域	固定資産	数値撮影(デジタル) 写真地図作成(デジタルオルソ)	地上画素寸法 16cm 1000	34.2km <sup>2</sup> 34.2km <sup>2</sup>	岐阜県大野町 助言 E0038	中日本航空株式会社	H22.4.2 H23.3.18
愛知県	大口町 全域	都市計画	数値撮影(デジタル) 修正測量 修正測量 写真地図作成(デジタルオルソ)	地上画素寸法 12cm 1000 2500 1000	13.6km <sup>2</sup> 13.6km <sup>2</sup> 13.6km <sup>2</sup> 13.6km <sup>2</sup>	愛知県大口町 助言 E0008	中日本航空株式会社	H22.4.10 H23.3.5
愛知県	豊田市 一部	砂防計画	数値図化	2500	4.6km <sup>2</sup>	愛知県豊田加茂建設事務所 助言 E0005	株式会社建設技術研究所	H22.4.12 H22.7.31
愛知県	田原市 全域	都市計画	修正測量 修正測量	1000 2500	33.4km <sup>2</sup> 155.4km <sup>2</sup>	愛知県田原市 助言 E0022	株式会社パスコ	H22.4.15 H23.2.28
愛知県	津島市 全域	固定資産	数値撮影(デジタル) 数値図化(同時調整含む)	地上画素寸法 12cm	25.1km <sup>2</sup> 25.1km <sup>2</sup>	愛知県津島市 助言 E0014	玉野総合コンサルタント株式会社	H22.4.19 H23.3.25
愛知県	蟹江町 全域	固定資産	数値撮影(デジタル) 数値図化(同時調整含む)	地上画素寸法 12cm	11.1km <sup>2</sup> 11.1km <sup>2</sup>	愛知県蟹江町 助言 E0015	玉野総合コンサルタント株式会社	H22.4.19 H23.3.23
愛知県	常滑市 一部	土地区画整理	基準点測量	4級	42点	常滑多屋土地区画整理組合 助言 E0010	愛知県経済農業協同組合連合会	H22.4.26 H22.7.30
愛知県	長久手町 一部	道路管理	カラー撮影(フィルム) 数値図化 水準測量	4000 500 簡級	0.7km <sup>2</sup> 0.7km <sup>2</sup> 5.2km	長湫南部土地区画整理組合 助言 E0025	玉野総合コンサルタント株式会社	H22.4.26 H23.3.31
岐阜県	可児市 全域	総合計画	基準点測量	3級	2点	岐阜県可児市 助言 E0009	株式会社林事務所	H22.4.27 H23.3.31

愛知県	一宮市 全域 春日井市 全域	総合計画	その他	2500	577km <sup>2</sup>	愛知県 助言 E0106	玉野総合コンサルタント 株式会社	H22.4.28 H23.3.10
愛知県	蒲郡市 全域 大府市 全域							
愛知県	知立市 全域 尾張旭市 全域							
愛知県	飛鳥村 全域 南知多町 全域							
愛知県	武豊町 全域 豊根村 全域							
愛知県	碧南市 全域	総合計画	数値図化 数値図化 修正測量	1000 2500 1000	1.9km <sup>2</sup> 31.4km <sup>2</sup> 2.6km <sup>2</sup>	愛知県碧南市 助言 E0033	アジア航測株式会社	H22.4.30 H23.3.25
愛知県	阿久比町 一部	下水道管理	カラー撮影 (フィルム) 修正測量 水準測量	4000 500 簡級	3.4km <sup>2</sup> 0.3km <sup>2</sup> 7km	愛知県阿久比町 助言 E0027	中日本航空測量株式会 社	H22.5.1 H23.2.25
愛知県	扶桑町 全域	固定資産	数値撮影(デ ジタル) 数値図化(同 時調整含む)	地上画素寸法 16cm	11.2km <sup>2</sup> 11.2km <sup>2</sup>	愛知県扶桑町 助言 E0041	株式会社パスコ	H22.5.11 H23.3.18
愛知県	津島市 全域	都市計画	修正測量	2500	25.1km <sup>2</sup>	愛知県津島市 助言 E0046	玉野総合コンサルタン ト株式会社	H22.5.13 H23.3.25
愛知県	東海市 全域	都市計画	修正測量	2500	43.4km <sup>2</sup>	愛知県東海市 助言 E0078	アジア航測株式会社	H22.5.17 H23.3.25
愛知県	刈谷市 一部	都市計画	修正測量	2500	3km <sup>2</sup>	愛知県刈谷市 助言 E0132	アジア航測株式会社	H22.5.17 H23.3.18
岐阜県	本巣市 全域	道路管理	修正測量	1000	9.5km	岐阜県本巣市 助言 E0042	株式会社帝国建設コン サルタント	H22.5.25 H23.3.24
岐阜県	安八町 全域	固定資産	数値撮影(デ ジタル) 写真地図作 成(デジタル オルソ)	地上画素寸法 16cm 1000	18.2km <sup>2</sup> 18.2km <sup>2</sup>	岐阜県安八町 助言 E0092	中日本航空株式会社	H22.5.27 H23.3.31
愛知県	瀬戸市 全域	都市計画	修正測量	2500	111.6km <sup>2</sup>	愛知県瀬戸市 助言 E0083	アジア航測株式会社	H22.5.28 H23.3.18
愛知県	蟹江町 全域	道路管理	既成図数値 化 座標変換	1000 1000	11.1km <sup>2</sup> 11.1km <sup>2</sup>	愛知県蟹江町 助言 E0058	玉野総合コンサルタン ト株式会社	H22.6.2 H23.2.28
愛知県	蒲郡市 一部	土地改良	基準点測量	2級	3点	蒲郡市土地改良区 助言 E0039	愛知県土地改良事業団 体連合会	H22.6.7 H23.1.20
静岡県	藤枝市 一部	都市計画	修正測量	2500	27.5km <sup>2</sup>	静岡県藤枝市 助言 E0048	アジア航測株式会社	H22.6.9 H23.2.15
静岡県	富士市 一部	固定資産	数値撮影(デ ジタル) 数値図化(同 時調整含む)	地上画素寸法 20cm	217.8km <sup>2</sup> 217.8km <sup>2</sup>	静岡県富士市 助言 E0081	株式会社パスコ	H22.6.14 H23.2.28
愛知県	豊田市 一部	砂防計画	数値図化	2500	1.4km <sup>2</sup>	愛知県豊田加茂建設事務所 助言 E0095	国際航業株式会社	H22.6.18 H23.3.18
愛知県	豊田市 一部	砂防計画	数値図化	2500	3km <sup>2</sup>	愛知県豊田加茂建設事務所 助言 E0160	アジア航測株式会社	H22.6.18 H23.3.18
岐阜県	岐阜市 一部 各務原市 一部	河川計画	基準点測量	4級	61点	中部地方整備局木曾川上流河 川事務所 助言 E0056	株式会社興業コンサル タント	H22.6.24 H22.9.30
岐阜県	岐阜市 一部 御嵩町 一部	砂防計画	航空レーザ測 量	0.5mメッシュ	9.5km <sup>2</sup>	岐阜県岐阜土木事務所 助言 E0150	朝日航洋株式会社	H22.6.24 H22.11.5
岐阜県	八百津町 一部							
愛知県	設楽町 一部	砂防計画	数値図化	2500	0.5km <sup>2</sup>	愛知県新城設楽建設事務所 助言 E0206	応用地質株式会社	H22.6.24 H22.12.20
愛知県	春日井市 一部	土地区画 整理	基準点測量 基準点測量	3級 4級	10点 208点	春日井篠木四ツ谷土地区画整 理組合 助言 E0054	玉野総合コンサルタン ト株式会社	H22.6.25 H23.3.25
愛知県	北名古屋市 一部	道路管理	座標変換 座標変換 既成図数値 化 既成図数値 化	500 1000 500 1000	3.4km <sup>2</sup> 5.2km <sup>2</sup> 3.4km <sup>2</sup> 5.2km <sup>2</sup>	愛知県北名古屋 助言 E0300	玉野総合コンサルタン ト株式会社	H22.6.26 H23.3.12
愛知県	豊橋市 一部	道路計画	基準点測量 基準点測量	3級 4級	1点 0.2km <sup>2</sup>	愛知県豊橋市 助言 E0069	株式会社あづま	H22.6.29 H22.11.26
愛知県	豊橋市 一部	その他	基準点測量 基準点測量	2級 3級	1点 2点	愛知県豊橋市 助言 E0070	株式会社あづま	H22.6.29 H23.1.31
愛知県	豊橋市 一部	その他	基準点測量 基準点測量	2級 3級	2点 2点	愛知県豊橋市 助言 E0072	有限会社トランベル	H22.6.29 H23.1.31
静岡県	焼津市 一部	土地区画 整理	基準点測量	4級	54点	静岡県焼津市 助言 E0057	昭和設計株式会社	H22.6.30 H23.3.10
愛知県	北名古屋市 全域	都市計画	数値撮影(デ ジタル) 修正測量	地上画素寸法 16cm 2500	18.4km <sup>2</sup> 18.4km <sup>2</sup>	愛知県北名古屋 助言 E0047	玉野総合コンサルタン ト株式会社	H22.7.1 H23.2.28
愛知県	津島市 全域	道路管理	既成図数値 化 座標変換	1000 1000	475km 475km	愛知県津島市 助言 E0086	玉野総合コンサルタン ト株式会社	H22.7.1 H23.3.31
静岡県	牧之原市 全域	固定資産	数値撮影(デ ジタル) 数値図化(同 時調整含む)	地上画素寸法 16cm	111.7km <sup>2</sup> 111.7km <sup>2</sup>	静岡県牧之原市 助言 E0080	株式会社パスコ	H22.7.2 H23.3.31
愛知県	豊橋市 一部	道路計画	基準点測量 基準点測量 基準点測量	1級 2級 3級	2点 2点 2点	愛知県豊橋市 助言 E0068	有限会社旭測量事務所	H22.7.5 H23.2.28
愛知県	一色町 全域 吉良町 一部	道路管理	既成図数値 化 座標変換	1000 1000	38.8km <sup>2</sup> 25km <sup>2</sup>	愛知県西尾市 助言 E0091	中日本航空測量株式会 社	H22.7.5 H23.3.1
愛知県	みよし市 全域	固定資産	数値撮影(デ ジタル) 数値図化(同 時調整含む)	地上画素寸法 16cm	32.1km <sup>2</sup> 32.1km <sup>2</sup>	愛知県みよし市 助言 E0074	株式会社パスコ	H22.7.9 H23.3.25
静岡県	御殿場市 一部	ほ場整備	基準点測量 基準点測量 基準点測量	2級 3級 4級	6点 17点 100点	静岡県東部農林事務所 助言 E0122	株式会社滝口測量設計	H22.7.13 H23.3.8



岐阜県	山県市 一部	都市計画	修正測量	2500	23.2km <sup>2</sup>	岐阜県山県市 助言 E0123	アジア航測株式会社	H22.7.14 H23.3.15
岐阜県	御嵩町 全域	固定資産	数値撮影(デジタル) 写真地図作成(デジタル オルソ)	地上画素寸法 16cm 1000	56.6km <sup>2</sup> 56.6km <sup>2</sup>	岐阜県御嵩町 助言 E0059	中日本航空株式会社	H22.7.15 H23.3.31
愛知県	知立市 一部	道路計画	基準点測量	4級	8点	愛知県知立建設事務所 助言 E0084	中日本建設コンサルタント株式会社	H22.7.15 H22.11.30
愛知県	豊根村 一部	砂防計画	数値図化	2500	2.3km <sup>2</sup>	愛知県新城設案建設事務所 助言 E0162	アジア航測株式会社	H22.7.15 H23.2.28
愛知県	新城市 一部	砂防計画	数値図化	2500	1.4km <sup>2</sup>	愛知県新城設案建設事務所 助言 E0176	株式会社パスコ	H22.7.15 H23.2.28
愛知県	豊山町 全域	都市計画	数値撮影(デジタル) 修正測量	地上画素寸法 16cm 2500	6.2km <sup>2</sup> 6.2km <sup>2</sup>	愛知県豊山町 助言 E0075	玉野総合コンサルタント株式会社	H22.7.20 H23.3.15
愛知県	豊山町 一部	下水道計画	数値撮影(デジタル) 修正測量 座標変換	地上画素寸法 7cm 500 500	0.5km <sup>2</sup> 0.5km <sup>2</sup> 0.5km <sup>2</sup>	愛知県豊山町 助言 E0076	玉野総合コンサルタント株式会社	H22.7.20 H23.3.15
三重県	御浜町 一部	土地改良	基準点測量 基準点測量	3級 4級	3点 5点	三重県御浜町 助言 E0107	三重県土地改良事業団体連合会	H22.7.20 H23.3.31
三重県	伊賀市 一部	河川計画	基準点測量 基準点測量 基準点測量 路線測量	2級 3級 4級	3点 17点 140点 4.1km	三重県伊賀建設事務所 助言 E0208	株式会社若鈴	H22.7.22 H23.3.18
三重県	名張市 一部 伊賀市 一部	河川計画	航空レーザ測量	1000	19.4km <sup>2</sup>	近畿地方整備局木津川上流河川事務所 助言 E0182	アジア航測株式会社	H22.7.29 H23.1.24
岐阜県	岐阜市 一部 羽島市 一部	河川管理	水準測量	3級	70.2km	中部地方整備局木曾川上流河川事務所 助言 E0130	大日コンサルタント株式会社	H22.7.31 H23.3.14
岐阜県	瑞穂市 一部 大垣市 一部							
岐阜県	安八町 一部 輪之内町 一部							
愛知県	幸田町 一部	ほ場整備	基準点測量	3級	4点	幸田土地改良区 助言 E0062	リード測量設計株式会社	H22.8.1 H23.6.30
三重県	多気町 全域	道路管理	修正測量	1000	2km <sup>2</sup>	三重県多気町 助言 E0118	アジア航測株式会社	H22.8.1 H23.2.28
岐阜県	各務原市 全域	総合計画	数値撮影(デジタル) 修正測量 修正測量	地上画素寸法 16cm 1000 2500	87.8km <sup>2</sup> 67.8km <sup>2</sup> 87.8km <sup>2</sup>	岐阜県各務原市 助言 E0073	株式会社帝国建設コンサルタント	H22.8.3 H23.3.31
岐阜県	岐阜市 一部	道路管理	数値図化 平板・修正 平板・修正 座標変換	1000 500 1000 1000	1km <sup>2</sup> 5.9km <sup>2</sup> 7.7km <sup>2</sup> 10.2km <sup>2</sup>	岐阜県岐阜市 助言 E0116	アジア航測株式会社	H22.8.4 H23.3.24
愛知県	岡崎市 一部 西尾市 一部	砂防計画	数値図化	2500	5.3km <sup>2</sup>	愛知県西三河建設事務所 助言 E0086	国際航業株式会社	H22.8.5 H23.10.31
愛知県	幸田町 一部							
愛知県	豊橋市 一部	土地改良	基準点測量 基準点測量 基準点測量	2級 3級 4級	2点 5点 0.2km <sup>2</sup>	高豊土地改良区 助言 E0087	愛知県土地改良事業団体連合会	H22.8.9 H23.3.18
愛知県	犬山市 一部 扶桑町 一部	地盤変動調査	水準測量	1級	366km	愛知県 助言 E0088	株式会社新日	H22.8.9 H23.2.28
愛知県	江南市 一部 小牧市 一部							
愛知県	岩倉市 一部 一宮市 一部							
愛知県	稲沢市 一部 北名古屋 一部							
愛知県	豊山町 一部 春日井市 一部							
愛知県	清須市 一部 あま市 一部							
愛知県	大治町 一部 津島市 一部							
愛知県	愛西市 一部 蟹江町 一部							
愛知県	弥富市 一部 飛島村 一部							
愛知県	豊橋市 一部 田原市 一部							
静岡県	吉田町 全域	固定資産	数値撮影(デジタル) 写真地図作成(デジタル オルソ)	地上画素寸法 10cm 1000	20.8km <sup>2</sup> 20.8km <sup>2</sup>	静岡県吉田町 助言 E0102	株式会社フジヤマ	H22.8.14 H23.3.18
愛知県	蒲郡市 一部	土地区画整理	基準点測量 基準点測量 基準点測量	2級 3級 4級	1点 8点 247点	愛知県蒲郡市 助言 E0114	株式会社中建	H22.8.16 H23.3.31
静岡県	浜松市 一部 磐田市 一部	河川管理	数値撮影(デジタル) 航空レーザ測量	地上画素寸法 25cm 1000	32km <sup>2</sup> 32km <sup>2</sup>	中部地方整備局浜松河川国道事務所 助言 E0127	国際航業株式会社	H22.8.17 H23.3.25
静岡県	小山町 一部	固定資産	数値撮影(デジタル) 数値図化(同時調整含む)	地上画素寸法 20cm	80.6km <sup>2</sup> 80.6km <sup>2</sup>	静岡県小山町 助言 E0117	株式会社パスコ	H22.8.18 H23.3.25
愛知県	犬山市 一部	砂防計画	数値図化	2500	0.4km <sup>2</sup>	愛知県一宮建設事務所 助言 E0120	株式会社カナエジオマ テックス	H22.8.25 H23.2.28
愛知県	東栄町 一部 豊根村 一部	砂防計画	数値図化	2500	1.7km <sup>2</sup>	愛知県新城設案建設事務所 助言 E0146	中日本航空株式会社	H22.8.26 H23.2.28
愛知県	阿久比町 一部	道路管理	修正測量	500	0.2km <sup>2</sup>	愛知県阿久比町 助言 E0115	中日本航空測量株式会社	H22.8.27 H23.3.22
愛知県	美浜町 一部	道路管理	修正測量	1000	40.9km	愛知県美浜町 助言 E0103	中日本航空測量株式会社	H22.9.1 H23.2.28
愛知県	豊田市 一部	砂防計画	数値図化	2500	1.3km <sup>2</sup>	愛知県豊田加茂建設事務所 助言 E0133	株式会社アスコ	H22.9.1 H23.3.18
愛知県	犬山市 全域	道路管理	平板・修正	1000	0.7km <sup>2</sup>	愛知県犬山市 助言 E0138	アジア航測株式会社	H22.9.2 H23.3.18

愛知県	豊橋市 一部 刈谷市 一部	道路管理	数値撮影(デジタル)	地上画素寸法 6cm	0.6km <sup>2</sup>	中部地方整備局名四国道事務所 助言 E0191	中日航空株式会社	H22.9.3 H23.3.10
愛知県	安城市 一部 西尾市 一部		基準点測量	3級	1.5km			
愛知県	幸田町 一部		水準測量	3級	177点			
			基準点測量	4級	0.2km <sup>2</sup>			
			修正測量	500	0.9km <sup>2</sup>			
			数値図化	500				
三重県	四日市市 一部	砂防計画	数値図化	2500	6.6km <sup>2</sup>	三重県四日市建設事務所 助言 E0237	アジア航測株式会社	H22.9.8 H23.3.25
静岡県	島田市 全域	総合計画	数値撮影(デジタル)	地上画素寸法 16cm	315.9km <sup>2</sup>	静岡県島田市 助言 E0119	株式会社フジヤマ	H22.9.13 H23.3.18
			写真地図作成(デジタル オルソ)	1000	315.9km <sup>2</sup>			
愛知県	南知多町 全域	道路管理	既成図数値化	1000	303km	愛知県南知多町 助言 E0124	中日航空測量株式会社	H22.9.13 H23.3.18
			既成図数値化	2500	38.2km <sup>2</sup>			
			座標変換	2500	38.2km <sup>2</sup>			
三重県	菟野町 一部	砂防計画	数値図化	2500	9km <sup>2</sup>	三重県四日市建設事務所 助言 E0236	中日航空株式会社	H22.9.13 H23.3.25
岐阜県	羽島市 一部	土地区画整理	基準点測量	3級	7点	岐阜県羽島市 助言 E0141	株式会社オオバ	H22.9.14 H23.3.18
			基準点測量	4級	148点			
			現地測量(数値地形図作成)	500	0.2km <sup>2</sup>			
			現地測量(数値地形図作成)	1000	0.2km <sup>2</sup>			
三重県	鈴鹿市 一部	土地区画整理	基準点測量	4級	24点	都市再生機構中部支社 助言 E0093	株式会社石田技術コンサルタント	H22.9.15 H22.12.15
			水準測量	3級	4.1km			
愛知県	東郷町 全域	道路管理	修正測量	1000	0.1km <sup>2</sup>	愛知県東郷町 助言 E0140	中日航空測量株式会社	H22.9.17 H23.3.15
静岡県	静岡市 一部	土地区画整理	基準点測量	3級	2点	静岡県静岡市 助言 E0153	玉野総合コンサルタント株式会社	H22.9.20 H23.3.25
			基準点測量	4級	29点			
愛知県	大府市 全域	道路管理	修正測量	1000	0.4km <sup>2</sup>	愛知県大府市 助言 E0137	アジア航測株式会社	H22.9.21 H23.3.25
三重県	松阪市 一部	砂防計画	数値図化	2500	1.7km <sup>2</sup>	三重県松阪建設事務所 助言 E0196	株式会社パスコ	H22.9.21 H23.2.17
岐阜県	岐阜市 一部	都市計画	修正測量	2500	50.2km <sup>2</sup>	岐阜県岐阜市 助言 E0164	株式会社帝国建設コンサルタント	H22.9.24 H23.3.15
三重県	伊賀市 一部 名張市 一部	砂防計画	数値図化	2500	15.6km <sup>2</sup>	三重県伊賀建設事務所 助言 E0142	アジア航測株式会社	H22.9.27 H23.3.25
愛知県	江南市 全域	総合計画	数値撮影(デジタル)	地上画素寸法 14cm	30.2km <sup>2</sup>	愛知県江南市 助言 E0171	アジア航測株式会社	H22.9.28 H23.3.31
			写真図	2500	3km <sup>2</sup>			
岐阜県	飛騨市 一部	砂防計画	航空レーザ測量	1000	147.8km <sup>2</sup>	北陸地方整備局神通川水系砂防事務所 助言 E0172	アジア航測株式会社	H22.9.29 H23.3.26
岐阜県	岐阜市 一部	砂防計画	航空レーザ測量	500	7.2km <sup>2</sup>	岐阜県岐阜土木事務所 助言 E0313	株式会社パスコ	H22.9.30 H23.3.25
岐阜県	羽島市 一部 輪之内町 一部	地盤変動調査	水準測量	1級	185km	中部地方整備局木曾川下流河川事務所 助言 E0128	東日本総合計画株式会社	H22.10.1 H23.3.14
岐阜県	養老町 一部 津海市 一部							
愛知県	稲沢市 一部 愛西市 一部							
愛知県	弥富市 一部							
三重県	桑名市 一部 木曾岬町 一部							
愛知県	豊田市 一部	砂防計画	数値図化	2500	3.8km <sup>2</sup>	愛知県豊田加茂建設事務所 助言 E0134	株式会社パスコ	H22.10.1 H23.3.18
愛知県	碧南市 一部 高浜市 一部	砂防計画	数値図化	2500	0.1km <sup>2</sup>	愛知県知立建設事務所 助言 E0139	株式会社カナエジオマックス	H22.10.1 H23.3.18
三重県	木曾岬町 一部 桑名市 一部	地盤変動調査	水準測量	1級	113km	三重県 助言 E0154	株式会社北斗エス・イー・シー	H22.10.1 H23.3.18
三重県	川越町 一部 朝日町 一部							
三重県	四日市市 一部							
三重県	大台町 一部	砂防計画	数値図化	2500	8.7km <sup>2</sup>	三重県松阪建設事務所 助言 E0189	国際航業株式会社	H22.10.1 H23.3.25
愛知県	豊明市 全域	固定資産	数値撮影(デジタル)	地上画素寸法 10cm	23.2km <sup>2</sup>	愛知県豊明市 助言 E0260	株式会社ナカノアイシステム	H22.10.1 H23.3.28
			写真地図作成(デジタル オルソ)	500	23.2km <sup>2</sup>			
愛知県	名古屋市 一部 春日井市 一部	河川管理	基準点測量	1級	18点	中部地方整備局庄内川河川事務所 助言 E0145	株式会社大増コンサルタント	H22.10.4 H22.12.17
			基準点測量	3級	117点			
			水準測量	3級	2km			
愛知県	名古屋市 一部	道路管理	平板・修正	500	0.2km <sup>2</sup>	愛知県名古屋市 助言 E0149	東栄測量設計株式会社	H22.10.5 H23.2.11
愛知県	西尾市 一部	都市計画	基準点測量	3級	1点	愛知県西尾市 助言 E0151	中央コンサルタンツ株式会社	H22.10.5 H23.3.11
愛知県	岡崎市 一部 幸田町 一部	砂防計画	数値図化	2500	1.05km <sup>2</sup>	愛知県西三河建設事務所 助言 E0085	株式会社日建技術コンサルタント	H22.10.7 H23.10.31
愛知県	東浦町 全域	道路管理	修正測量	1000	0.1km <sup>2</sup>	愛知県東浦町 助言 E0170	アジア航測株式会社	H22.10.7 H23.3.10
愛知県	あま市 一部	道路管理	修正測量	1000	0.1km <sup>2</sup>	愛知県あま市 助言 E0213	アジア航測株式会社	H22.10.8 H23.3.6
三重県	尾鷲市 一部	砂防計画	数値図化	2500	6.4km <sup>2</sup>	三重県尾鷲建設事務所 助言 E0157	国際航業株式会社	H22.10.12 H23.3.25
三重県	四日市市 一部 亀山市 一部	道路管理	数値撮影(デジタル)	地上画素寸法 8cm	7km <sup>2</sup>	中部地方整備局北勢国道事務所 助言 E0259	中日航空株式会社	H22.10.14 H23.3.30
三重県	朝日町 一部		数値図化	500	0.4km <sup>2</sup>			
			修正測量	500	0.3km <sup>2</sup>			
愛知県	知立市 一部	道路管理	修正測量	1000	0.3km <sup>2</sup>	愛知県知立市 助言 E0156	中日航空測量株式会社	H22.10.15 H23.3.11
愛知県	吉良町 全域	道路管理	修正測量	1000	12.1km	愛知県西尾市 助言 E0159	中日航空測量株式会社	H22.10.15 H23.2.28

三重県	名張市 一部	河川管理	数値撮影(デジタル)	地上画素寸法 20cm	364.58km <sup>2</sup>	水資源機構関西支社木津川ダム総合管理所 助言 E0174	株式会社ウエスコ	H22.10.15 H23.3.31
奈良県	宇陀市 一部 奈良市 一部							
奈良県	山添村 一部							
静岡県	富士宮市 一部	固定資産	数値撮影(デジタル) 写真地図作成(デジタル オルソ)	地上画素寸法 12cm 1000	315.1km <sup>2</sup> 315.1km <sup>2</sup>	静岡県富士宮市 助言 E0190	国際航業株式会社	H22.10.15 H23.3.31
岐阜県	養老町 全域	総合計画	数値撮影(デジタル) 写真地図作成(デジタル オルソ)	地上画素寸法 16cm 1000	72.1km <sup>2</sup> 72.1km <sup>2</sup>	岐阜県養老町 助言 E0165	中日本航空株式会社	H22.10.18 H23.3.22
三重県	大台町 一部	砂防計画	数値図化	2500	8.7km <sup>2</sup>	三重県松阪建設事務所 助言 E0183	アジア航測株式会社	H22.10.18 H23.3.25
静岡県	浜松市 一部	河川管理	基準点測量 数値撮影(デジタル) 航空レーザ測量 数値図化	2級 地上画素寸法 9.6cm 1000 1000	2点 5km <sup>2</sup> 5km <sup>2</sup> 5km <sup>2</sup>	中部地方整備局浜松河川国道事務所 助言 E0163	国際航業株式会社	H22.10.19 H23.3.11
三重県	伊賀市 一部	総合計画	基準点測量	2級	1点	三重県伊賀市 助言 E0209	株式会社若鈴	H22.10.21 H23.1.17
愛知県	みよし市 全域	道路管理	修正測量	500	0.4km <sup>2</sup>	愛知県みよし市 助言 E0185	アジア航測株式会社	H22.10.22 H23.3.18
愛知県	豊田市 一部	土地改良	基準点測量	2級	5点	愛知県豊田加茂農林水産事務所 助言 E0169	愛知県土地改良事業団体連合会	H22.10.25 H23.3.15
愛知県	清須市 全域	道路管理	数値図化 修正測量	1000 1000	4.9km <sup>2</sup> 0.3km <sup>2</sup>	愛知県清須市 助言 E0232	玉野総合コンサルタント株式会社	H22.10.28 H23.3.25
静岡県	焼津市 全域	固定資産	数値撮影(デジタル) 写真地図作成(デジタル オルソ)	地上画素寸法 12cm 1000	70.6km <sup>2</sup> 70.6km <sup>2</sup>	静岡県焼津市 助言 E0207	国際航業株式会社	H22.10.29 H23.3.11
愛知県	高浜市 全域	固定資産	数値撮影(デジタル) 数値図化(同時調整含む)	地上画素寸法 16cm	13km <sup>2</sup> 13km <sup>2</sup>	愛知県高浜市 助言 E0126	株式会社パスコ	H22.11.1 H23.3.25
愛知県	豊田市 一部	砂防計画	数値図化	2500	1.3km <sup>2</sup>	愛知県豊田加茂建設事務所 助言 E0155	朝日航洋株式会社	H22.11.1 H23.3.18
岐阜県	多治見市 全域	固定資産	数値撮影(デジタル) 写真地図作成(デジタル オルソ)	地上画素寸法 12cm 1000	91.2km <sup>2</sup> 91.2km <sup>2</sup>	岐阜県多治見市 助言 E0173	国際航業株式会社	H22.11.1 H23.3.28
愛知県	名古屋市の一部 清須市の一部	地盤変動調査	水準測量	1級	16km	中部地方整備局庄内川河川事務所 助言 E0179	新晃コンサルタント株式会社	H22.11.1 H23.3.8
愛知県	大治町 一部							
愛知県	豊田市 一部	道路管理	基準点測量 基準点測量 基準点測量 水準測量 カラー撮影(フィルム) 修正測量	2級 3級 4級 3級 4000 500	2点 3点 14点 1.9km 0.1km <sup>2</sup> 0.1km <sup>2</sup>	中部地方整備局名四国道事務所 助言 E0180	玉野総合コンサルタント株式会社	H22.11.1 H23.2.28
三重県	伊賀市 一部	砂防計画	基準点測量 基準点測量	2級 3級	2点 7点	三重県伊賀建設事務所 助言 E0205	赤井測量設計株式会社	H22.11.1 H23.3.7
愛知県	豊明市 一部	土地区画整理	基準点測量 基準点測量	3級 4級	1点 27点	愛知県豊明市 助言 E0239	愛知県経済農業協同組合連合会	H22.11.5 H23.2.28
三重県	紀北町 一部 熊野市 一部	道路管理	基準点測量 基準点測量 基準点測量	1級 2級 4級	3点 7点 67点	中部地方整備局紀勢国道事務所 助言 E0238	杉山コンサルタンツ株式会社	H22.11.9 H23.3.18
岐阜県	恵那市 全域	固定資産	数値撮影(デジタル) 写真地図作成(デジタル オルソ)	地上画素寸法 18cm 2500	504.2km <sup>2</sup> 504.2km <sup>2</sup>	岐阜県恵那市 助言 E0230	国際航業株式会社	H22.11.12 H23.3.10
愛知県	東海市 一部 大府市 一部	砂防計画	数値図化	2500	1.1km <sup>2</sup>	愛知県知多建設事務所 助言 E0184	応用地質株式会社	H22.11.15 H23.2.28
愛知県	知多市 一部 常滑市 一部							
愛知県	半田市 一部 阿久比町 一部							
愛知県	美浜町 一部 南知多町 一部							
愛知県	常滑市 一部	道路管理	現地測量(数値地形図作成)	1000	0.1km <sup>2</sup>	愛知県常滑市 助言 E0192	中日本航空測量株式会社	H22.11.15 H23.3.18
三重県	伊勢市 一部	砂防計画	数値図化	2500	2.1km <sup>2</sup>	三重県伊勢建設事務所 助言 E0199	国際航業株式会社	H22.11.15 H23.3.25
愛知県	小牧市 全域	道路管理	修正測量	500	0.3km <sup>2</sup>	愛知県小牧市 助言 E0200	アジア航測株式会社	H22.11.15 H23.3.28
愛知県	田原市 一部	その他	基準点測量 数値図化 路線測量	3級 500	9点 0.1km <sup>2</sup> 1.6km	水資源機構中部支社豊川用水総合事業部 助言 E0203	NTCコンサルタンツ株式会社	H22.11.15 H23.3.10
三重県	津市 一部	砂防計画	数値図化	2500	12.7km <sup>2</sup>	三重県津建設事務所 助言 E0202	株式会社パスコ	H22.11.17 H23.3.25
愛知県	飛島村 一部 名古屋市の一部	道路計画	基準点測量 基準点測量 基準点測量	2級 3級 4級	2点 1点 31点	中部地方整備局愛知国道事務所 助言 E0210	株式会社パスコ	H22.11.18 H23.3.30
愛知県	大治町 一部 岡崎市の一部							
愛知県	長久手町 全域	固定資産	数値撮影(デジタル) 数値図化(同時調整含む)	地上画素寸法 12cm	21.5km <sup>2</sup> 21.5km <sup>2</sup>	愛知県長久手市 助言 E0212	玉野総合コンサルタント株式会社	H22.11.20 H23.3.25

愛知県	一宮市 一部	その他	基準点測量 基準点測量	2級 3級	1点 5点	愛知県一宮市 助言 E0251	株式会社アルファ日産	H22.11.20 H23.3.22
三重県	鳥羽市 一部	砂防計画	数値図化	2500	3km <sup>2</sup>	三重県志摩建設事務所 助言 E0247	株式会社パスコ	H22.11.22 H23.3.25
静岡県	浜松市 一部	都市計画	数値撮影(デジタル) 写真地図作成(デジタル オルソ) 修正測量	地上画素寸法 25cm 2500 2500	559.9km <sup>2</sup> 559.9km <sup>2</sup> 453.2km <sup>2</sup>	静岡県浜松市 助言 E0211	株式会社フジヤマ	H22.11.24 H24.2.29
三重県	南伊勢町 一部	その他	基準点測量 基準点測量	2級 3級	1点 3点	道行電共同施行 助言 E0217	三重県土地改良事業団 体連合会	H22.11.24 H23.3.31
愛知県	西尾市 全域 吉良町 全域	都市計画	修正測量	2500	160km <sup>2</sup>	愛知県西尾市 助言 E0219	国際航業株式会社	H22.11.24 H23.3.8
愛知県	幡豆町 全域 一色町 全域							
岐阜県	揖斐川町 一部	砂防計画	航空レーザ測量	1000	157.5km <sup>2</sup>	中部地方整備局越美山系砂防 事務所 助言 E0214	中日航空株式会社	H22.11.25 H23.3.30
静岡県	静岡市 一部	土地区画 整理	基準点測量 基準点測量	3級 4級	2点 7点	静岡市東原土地区画整理組合 助言 E0220	昭和設計株式会社	H22.11.29 H23.3.10
愛知県	西尾市 全域 一色町 全域	固定資産	数値撮影(デジタル) 写真地図作成(デジタル オルソ)	地上画素寸法 9.6cm 1000	160.3km <sup>2</sup> 160.3km <sup>2</sup>	愛知県西尾市 助言 E0244	国際航業株式会社	H22.11.30 H23.3.18
愛知県	吉良町 全域 幡豆町 全域							
静岡県	裾野市 一部 清水町 全域	固定資産	数値撮影(デジタル)	地上画素寸法 13cm	126.3km <sup>2</sup> 126.3km <sup>2</sup>	静岡県裾野市 助言 E0194	朝日航洋株式会社	H22.12.1 H23.3.25
静岡県	長泉町 全域							
愛知県	刈谷市 全域	固定資産	数値撮影(デジタル) 数値図化(同時調整含む)	地上画素寸法 9cm	50.5km <sup>2</sup> 50.5km <sup>2</sup>	愛知県刈谷市 助言 E0201	朝日航洋株式会社	H22.12.1 H23.3.18
三重県	菟野町 一部	道路計画	基準点測量	幅杭設置	77点	中日本高速道路株式会社名古屋 支社四日市工事事務所 助言 E0204	株式会社弘洋コンサルタンツ	H22.12.1 H23.4.14
愛知県	岡崎市 全域	固定資産	カラー撮影 (フィルム)	8000	387.2km <sup>2</sup>	愛知県岡崎市 助言 E0215	アジア航測株式会社	H22.12.1 H23.3.10
愛知県	江南市 全域	道路管理	修正測量	1000	0.4km <sup>2</sup>	愛知県江南市 助言 E0227	アジア航測株式会社	H22.12.1 H23.3.18
愛知県	知多市 全域	道路管理	修正測量	1000	0.1km <sup>2</sup>	愛知県知多市 助言 E0233	アジア航測株式会社	H22.12.1 H23.3.25
静岡県	熱海市 全域	総合計画	数値撮影(デジタル) 写真地図作成(デジタル オルソ) 修正測量	地上画素寸法 12cm 1000 1000 2500	61.6km <sup>2</sup> 61.6km <sup>2</sup> 61.6km <sup>2</sup> 61.6km <sup>2</sup>	静岡県熱海市 助言 E0242	国際航業株式会社	H22.12.1 H23.2.28
岐阜県	揖斐川町 一部	都市計画	数値撮影(デジタル) 数値図化	地上画素寸法 20cm 2500	4.2km <sup>2</sup> 4.2km <sup>2</sup>	岐阜県揖斐川町 助言 E0290	株式会社パスコ	H22.12.1 H23.3.25
静岡県	磐田市 全域	固定資産	数値撮影(デジタル) 数値図化(同時調整含む)	地上画素寸法 8cm	164.1km <sup>2</sup> 164.1km <sup>2</sup>	静岡県磐田市 助言 E0274	株式会社浜名湖国際頭 脳センター	H22.12.2 H23.3.31
愛知県	日進市 一部	総合計画	基準点測量	3級	2点	愛知県日進市 助言 E0218	株式会社パスコ	H22.12.6 H23.1.25
愛知県	豊川市 全域	道路管理	現地測量(数値地形図作成) 現地測量(数値地形図作成) 座標変換 座標変換	500 1000 500 1000	0.1km <sup>2</sup> 0.6km <sup>2</sup> 2.8km <sup>2</sup> 7.1km <sup>2</sup>	愛知県豊川市 助言 E0261	アジア航測株式会社	H22.12.9 H23.3.25
愛知県	碧南市 全域	総合計画	数値撮影(デジタル) 数値図化(同時調整含む)	地上画素寸法 10cm	35.9km <sup>2</sup> 35.9km <sup>2</sup>	愛知県碧南市 助言 E0225	アジア航測株式会社	H22.12.10 H23.3.31
愛知県	碧南市 全域	道路管理	平板・修正	500	0.1km <sup>2</sup>	愛知県碧南市 助言 E0263	アジア航測株式会社	H22.12.10 H23.3.25
岐阜県	岐阜市 一部	下水道計画	水準測量	3級	39km49点	岐阜県岐阜市 助言 E0223	株式会社帝国建設コンサルタンツ	H22.12.13 H23.3.14
静岡県	静岡市 一部 伊豆市 全域	森林計画	地図編集	5000	1568.6km <sup>2</sup>	静岡県 助言 E0322	株式会社パスコ	H22.12.13 H23.3.18
静岡県	浜松市 一部 磐田市 全域							
静岡県	袋井市 全域 湖西市 全域							
愛知県	豊田市 一部	土地区画 整理	基準点測量 現地測量(数値地形図作成)	4級 500	165点 0.4km <sup>2</sup>	愛知県豊田市 助言 E0234	中央コンサルタンツ株式会社	H22.12.15 H23.3.18
愛知県	みよし市 一部	都市計画	修正測量	2500	1.1km <sup>2</sup>	愛知県みよし市 助言 E0235	株式会社パスコ	H22.12.16 H23.3.30
愛知県	刈谷市 一部	その他	基準点測量	3級	3点	愛知県刈谷市 助言 E0245	株式会社梶川土木コンサルタンツ	H22.12.17 H22.12.17
愛知県	大治町 全域	都市計画	数値撮影(デジタル) 数値図化(同時調整含む)	地上画素寸法 16cm	6.6km <sup>2</sup> 6.6km <sup>2</sup>	愛知県大治町 助言 E0255	株式会社パスコ	H22.12.17 H23.3.25
愛知県	小牧市 一部 春日井市 一部	道路管理	既成図数値化 修正測量	500 500	18.4km <sup>2</sup> 18.4km <sup>2</sup>	愛知県尾張建設事務所 助言 E0287	株式会社アスコ	H22.12.17 H23.3.18
愛知県	尾張旭市 一部 長久手町 一部							
愛知県	安城市 全域	総合計画	数値撮影(デジタル) 写真地図作成(デジタル オルソ)	地上画素寸法 10cm 2500	86km <sup>2</sup> 86km <sup>2</sup>	愛知県安城市 助言 E0216	アジア航測株式会社	H22.12.20 H23.3.15

愛知県	豊川市 全域	総合計画	数値撮影(デジタル) 数値図化(同時調整含む)	地上画素寸法 12cm	160.8km <sup>2</sup> 160.8km <sup>2</sup>	愛知県豊川市 助言 E0226	アジア航測株式会社	H22.12.20 H23.3.28
静岡県	静岡市 一部	地盤変動調査	水準測量	1級	42.4km	静岡県くらし・環境部環境局 助言 E0231	玉野総合コンサルタント株式会社	H22.12.20 H23.2.28
静岡県	島田市 一部	道路計画	基準点測量 基準点測量 基準点測量	2級 3級 4級	2点 12点 0.6km <sup>2</sup>	静岡県島田土木事務所 助言 E0249	大鐘測量設計株式会社	H22.12.20 H23.5.31
三重県	鈴鹿市 一部	砂防計画	数値図化	2500	2.8km <sup>2</sup>	三重県鈴鹿建設事務所 助言 E0272	国際航業株式会社	H22.12.20 H23.3.25
三重県	亀山市 一部	砂防計画	数値図化	2500	8.7km <sup>2</sup>	三重県鈴鹿建設事務所 助言 E0273	国際航業株式会社	H22.12.20 H23.3.25
三重県	多気町 一部	その他	基準点測量 基準点測量	2級 3級	7点 13点	三重県伊勢農林水産商工環境事務所 助言 E0282	株式会社コンサルティンク中勢 株式会社カギテック	H22.12.20 H23.3.25
岐阜県	岐阜市 一部	総合計画	基準点測量 基準点測量	2級 3級	3点 9点	岐阜県岐阜市 助言 E0309	大日コンサルタント株式会社	H22.12.20 H23.3.24
愛知県	稲沢市 一部	土地改良	基準点測量 基準点測量 基準点測量	2級 3級 4級	5点 15点 0.3km <sup>2</sup>	愛知県尾張農林水産事務所 助言 E0240	愛知県土地改良事業団体連合会	H22.12.24 H23.3.15
愛知県	大府市 一部 南知多町 一部	砂防計画	数値図化	2500	0.7km <sup>2</sup>	愛知県知多建設事務所 助言 E0243	朝日航洋株式会社	H22.12.24 H23.3.18
愛知県	美浜町 一部							
静岡県	長泉町 一部	総合計画	基準点測量	3級	20点	静岡県長泉町 助言 E0253	東静測量設計株式会社	H22.12.24 H23.3.11
岐阜県	岐阜市 全域	総合計画	数値撮影(デジタル) 数値図化(同時調整含む)	地上画素寸法 12cm	202.9km <sup>2</sup> 202.9km <sup>2</sup>	岐阜県岐阜市 助言 E0254	アジア航測株式会社	H22.12.25 H23.3.1
三重県	熊野市 一部 御浜町 一部	道路計画	数値図化	1000	6.1km <sup>2</sup>	中部地方整備局紀勢国道事務所 助言 E0286	中日本航空株式会社	H22.12.28 H23.3.25
三重県	紀宝町 一部							
静岡県	御殿場市 一部	その他	基準点測量	3級	18点	静岡県東部農林事務所 助言 E0256	不二総合コンサルタント株式会社	H23.1.4 H23.2.28
愛知県	瀬戸市 全域	道路管理	平板・修正	500	0.3km <sup>2</sup>	愛知県瀬戸市 助言 E0262	アジア航測株式会社	H23.1.5 H23.3.18
愛知県	長久手町 一部	土地区画整理	基準点測量 基準点測量	2級 3級	2点 11点	愛知県長久手市 助言 E0266	株式会社協和コンサルタンツ	H23.1.5 H23.3.25
愛知県	安城市 全域	道路管理	修正測量	1000	0.2km <sup>2</sup>	愛知県安城市 助言 E0268	アジア航測株式会社	H23.1.5 H23.3.25
愛知県	刈谷市 全域	道路管理	修正測量	500	0.2km <sup>2</sup>	愛知県刈谷市 助言 E0269	アジア航測株式会社	H23.1.5 H23.3.29
愛知県	東海市 全域	道路管理	修正測量	500	0.2km <sup>2</sup>	愛知県東海市 助言 E0275	アジア航測株式会社	H23.1.5 H23.3.31
愛知県	新城市 一部	道路管理	平板・修正	1000	0.2km <sup>2</sup>	愛知県新城市 助言 E0285	アジア航測株式会社	H23.1.5 H23.3.13
愛知県	豊橋市 一部 豊川市 一部	河川管理	水準測量	3級	9.3km	中部地方整備局豊橋河川事務所 助言 E0277	株式会社パスコ	H23.1.6 H23.3.25
愛知県	豊橋市 一部	総合計画	基準点測量 基準点測量	2級 3級	1点 11点	愛知県豊橋市 助言 E0265	株式会社共和測量設計	H23.1.7 H23.3.15
岐阜県	坂祝町 一部 御嵩町 一部	その他	数値撮影(デジタル) 数値図化(同時調整含む) 数値撮影(デジタル) 数値図化(同時調整含む)	地上画素寸法 16cm 地上画素寸法 8cm	8.5km <sup>2</sup> 8.5km <sup>2</sup> 3.7km <sup>2</sup> 3.7km <sup>2</sup>	中部地方整備局多治見砂防国道事務所 助言 E0264	中日本航空株式会社	H23.1.8 H23.3.22
岐阜県	関市 一部	土地区画整理	基準点測量 基準点測量 水準測量	2級 3級 3級	1点 2点 5.4km	岐阜県関市 助言 E0267	大同コンサルタンツ株式会社	H23.1.8 H23.3.15
岐阜県	各務原市 一部	土地区画整理	基準点測量	4級	19点	鶯沼駅東部土地区画整理組合 助言 E0283	大同コンサルタンツ株式会社	H23.1.8 H23.2.15
静岡県	伊豆の国市 一部	総合計画	基準点測量	3級	48点	静岡県伊豆の国市 助言 E0271	協和コンサルタント株式会社	H23.1.11 H23.3.22
三重県	一部	総合計画	基準点測量 基準点測量 水準測量	2級 3級 2級	5点 7点 20.6km	中部地方整備局四日市港湾事務所 助言 E0270	三重測量設計株式会社	H23.1.12 H23.3.18
静岡県	沼津市 一部	道路管理	基準点測量 基準点測量	3級 4級	19点 163点	中部地方整備局沼津河川国道事務所 助言 E0276	株式会社パスコ	H23.1.13 H23.3.18
三重県	伊勢市 一部	その他	基準点測量 基準点測量	2級 3級	5点 17点	三重県伊勢農林水産商工環境事務所 助言 E0257	株式会社ジオ 丸栄調査設計株式会社 CSGコンサルタント株式会社	H23.1.17 H23.3.25
岐阜県	各務原市 一部 坂祝町 一部	河川管理	水準測量	3級	95.1km	中部地方整備局木曾川上流河川事務所 助言 E0278	株式会社パスコ	H23.1.17 H23.3.25
岐阜県	美濃加茂市 一部 可児市 一部							
岐阜県	岐南町 一部							
愛知県	一宮市 一部 江南市 一部							
愛知県	扶桑町 一部 犬山市 一部							
岐阜県	羽島市 一部 笠松町 一部	河川管理	水準測量	3級	24.8km	中部地方整備局木曾川上流河川事務所 助言 E0279	株式会社パスコ	H23.1.17 H23.3.25
愛知県	一宮市 一部							
三重県	志摩市 一部	砂防計画	数値図化	2500	4.1km <sup>2</sup>	三重県志摩建設事務所 助言 E0329	国際航業株式会社	H23.1.17 H23.3.25
愛知県	江南市 一部	土地区画整理	基準点測量	3級	3点	愛知県江南市 助言 E0280	中央コンサルタンツ株式会社	H23.1.18 H23.3.18
岐阜県	高山市 一部	砂防計画	航空レーザ測量	1000	130km <sup>2</sup>	北陸地方整備局神通川水系砂防事務所 助言 E0294	中日本航空株式会社	H23.1.20 H23.3.29
長野県	松本市 一部							
愛知県	豊田市 一部	総合計画	基準点測量 基準点測量	2級 3級	2点 3点	愛知県豊田市 助言 E0302	株式会社ユニオン	H23.1.20 H23.3.25

三重県	四日市市 一部	総合計画	基準点測量 基準点測量	2級 3級	2点 1点	三重県四日市市 助言 E0281	株式会社見取コンサルタン ト	H23.1.24 H23.2.28
愛知県	豊橋市 一部 田原市 一部	海岸保全	数値撮影(デ ジタル) 数値図化(同 時調整含む)	地上画素寸法 12.0cm 1000	31.5km <sup>2</sup> 31.5km <sup>2</sup>	愛知県東三河建設事務所 助言 E0297	国際航業株式会社	H23.1.24 H23.3.30
三重県	尾鷲市 全域	道路管理	平板・修正	1000	0.1km <sup>2</sup>	三重県尾鷲市 助言 E0296	アジア航測株式会社	H23.1.26 H23.3.31
愛知県	日進市 一部	総合計画	基準点測量	1級	1点	愛知県日進市 助言 E0289	株式会社パスコ	H23.2.1 H23.3.26
愛知県	名古屋市 一部	総合計画	水準測量	1級	19km	愛知県名古屋市 助言 E0291	三協調査設計株式会社	H23.2.1 H23.3.31
愛知県	名古屋市 一部	総合計画	基準点測量	3級	2点	愛知県名古屋市 助言 E0292	富士エンジニアリング株 式会社	H23.2.1 H23.3.31
静岡県	静岡市 一部	土地改良	基準点測量 基準点測量	2級 3級	4点 7点	静岡県中部農林事務所 助言 E0299	静岡県土地改良事業団 体連合会	H23.2.1 H23.3.16
三重県	亀山市 一部	総合計画	基準点測量	3級	1点	三重県亀山市 助言 E0312	株式会社北斗エス・イー シー	H23.2.1 H23.3.22
愛知県	西尾市 一部	道路管理	修正測量	1000	1.2km <sup>2</sup>	愛知県西尾市 助言 E0331	株式会社協和コンサルタ ント	H23.2.1 H23.3.31
愛知県	刈谷市 一部	総合計画	基準点測量	3級	1点	愛知県刈谷市 助言 E0303	株式会社神田設計	H23.2.5 H23.3.31
愛知県	名古屋市 一部 岡崎市 一部	道路計画	数値撮影(デ ジタル)	地上画素寸法 7.2cm	27km <sup>2</sup> 11.5km <sup>2</sup>	中部地方整備局愛知国道事務 所 助言 E0306	朝日航洋株式会社	H23.2.5 H23.3.30
愛知県	春日井市 一部 犬山市 一部		数値撮影(デ ジタル)	地上画素寸法 12.0cm	3.3km <sup>2</sup>			
愛知県	小牧市 一部 大口町 一部		数値図化(同 時調整含む)	1000				
愛知県	扶桑町 一部 蟹江町 一部							
三重県	名張市 一部	道路計画	基準点測量 基準点測量 基準点測量	2級 3級 4級	2点 3点 35点	三重県伊賀建設事務所 助言 E0301	株式会社志登茂コンサル タント	H23.2.10 H23.3.25
愛知県	岡崎市 一部	砂防計画	基準点測量	1級	1点	愛知県西三河建設事務所 助言 E0305	株式会社梶川土木コン サルタント	H23.2.14 H23.3.22
三重県	四日市市 一部	総合計画	基準点測量	2級	1点	三重県四日市市 助言 E0325	株式会社プラスデザイン	H23.2.18 H23.3.31
愛知県	一宮市 一部	総合計画	基準点測量	3級	1点	愛知県一宮市 助言 E0336	株式会社三愛設計	H23.2.18 H23.3.30
愛知県	稲沢市 一部	ほ場整備	基準点測量	2級	4点	稲沢市土地改良区 助言 E0295	株式会社本邦テクノ	H23.2.21 H23.3.31
愛知県	岡崎市 一部 豊田市 一部	河川管理	基準点測量 基準点測量 基準点測量	1級 2級 3級	2点 2点 35点	中部地方整備局豊橋河川事務 所 助言 E0307	株式会社葵設計事務所	H23.2.21 H23.3.31
静岡県	浜松市 一部	土地区画 整理	基準点測量	4級	14点	浜松市浜松城公園北土地区画 整理組合 助言 E0310	株式会社フジヤマ	H23.2.21 H23.3.31
静岡県	三島市 全域	総合計画	復旧測量(基 準点)	1級	9点	静岡県三島市 助言 E0323	株式会社春秋	H23.2.21 H23.3.10
岐阜県	飛騨市 一部	総合計画	水準測量	1級	6km	北陸地方整備局神通川水系砂 防事務所 助言 E0324	北陸コンサルタント株式 会社	H23.2.22 H23.3.25
愛知県	名古屋市 一部	総合計画	基準点測量	2級	1点	愛知県名古屋市 助言 E0321	株式会社伸和	H23.2.25 H23.3.31
愛知県	東浦町 一部	土地区画 整理	基準点測量 水準測量	4級 3級	11点 2.6km	東浦取手土地区画整理組合設 立準備委員会 助言 E0311	愛知県経済農業協同組 合連合会	H23.2.28 H23.3.25
静岡県	掛川市 一部	総合計画	基準点測量	3級	4点	静岡県掛川市 助言 E0308	株式会社フジヤマ	H23.3.1 H23.4.30
愛知県	名古屋市 一部 安城市 一部	その他	基準点測量	4級	92点	中部地方整備局名古屋国道事 務所 助言 E0326	新晃コンサルタント株式 会社	H23.3.1 H23.3.25
愛知県	春日井市 一部							
岐阜県	笠松町 一部	都市計画	基準点測量	3級	1点	岐阜県笠松町 助言 E0333	株式会社帝国建設コン サルタント	H23.3.1 H23.3.31
愛知県	田原市 一部	道路計画	基準点測量	3級	2点	愛知県田原市 助言 E0330	藤コンサル株式会社	H23.3.7 H23.3.25
岐阜県	岐阜市 一部	都市計画	基準点測量 基準点測量	1級 2級	1点 3点	岐阜県岐阜市 助言 E0332	中央コンサルタンツ株式 会社	H23.3.7 H23.3.25
愛知県	大口町 一部	その他	基準点測量	3級	1点	中部地方整備局名古屋国道事 務所 助言 E0334	三協調査設計株式会社	H23.3.10 H23.3.31
静岡県	掛川市 一部	総合計画	基準点測量	3級	2点	静岡県掛川市 助言 E0328	株式会社フジヤマ	H23.3.15 H23.5.31
愛知県	刈谷市 一部	総合計画	基準点測量	3級	1点	愛知県刈谷市 助言 E0337	株式会社梶川土木コン サルタント	H23.3.16 H23.3.28
静岡県	富士市 一部	道路計画	基準点測量	2級	2点	中日本高速道路株式会社東京 支社富士工事事務所 助言 E0001	三井共同建設コンサル タント株式会社	H23.3.18 H23.7.31
愛知県	刈谷市 一部	総合計画	基準点測量	3級	2点	愛知県刈谷市 助言 E0340	司開発株式会社	H23.4.1 H23.5.15
三重県	伊賀市 一部	その他	基準点測量 基準点測量	2級 3級	3点 2点	三重県伊賀建設事務所 助言 E0341	南海カツマ株式会社	H23.4.1 H23.6.20
岐阜県	大垣市 一部 本巣市 一部	森林計画	数値撮影(デ ジタル)	地上画素寸法 40cm 5000	1395km <sup>2</sup> 1395km <sup>2</sup>	岐阜県 助言 E0338	アジア航測株式会社	H23.4.5 H23.11.30
岐阜県	海津市 一部 養老町 一部		写真地図作 成(デジタル オルソ)					
岐阜県	関ヶ原町 全域 揖斐川町 全域							
岐阜県	大野町 一部 池田町 一部							
三重県	四日市市 一部	総合計画	基準点測量	2級	1点	三重県四日市市 助言 E0004	コムワークスエンジニア リング株式会社	H23.4.21 H23.5.20
愛知県	名古屋市 一部	都市計画	基準点測量	3級	2点	愛知県名古屋市 助言 E0007	藤コンサル株式会社	H23.4.25 H23.6.20

愛知県	津島市 全域 瀬戸市 全域	その他	修正測量	2500	481.2km <sup>2</sup>	愛知県 助言 E0066	玉野総合コンサルタント 株式会社	H23.4.25 H24.3.12
愛知県	東海市 全域 小牧市 全域							
愛知県	豊明市 全域 高浜市 全域							
愛知県	北名古屋 全域 日進市 全域							
愛知県	東郷町 全域 みよし市 全域							
愛知県	豊山町 全域 長久手町 全域							
愛知県	扶桑町 全域 大口町 全域							
愛知県	美浜町 全域							
静岡県	湖西市 全域	固定資産	数値撮影(デジタル) 数値図化(同時調整含む)	地上画素寸法 (12cm) 1000	68.55km <sup>2</sup> 68.55km <sup>2</sup>	静岡県湖西市 助言 E0026	朝日航洋株式会社	H23.4.28 H23.8.31
愛知県	知多市 全域	都市計画	数値撮影(デジタル) 数値図化(同時調整含む)	地上画素寸法 (10cm) 1000	45.76km <sup>2</sup> 45.76km <sup>2</sup>	愛知県知多市 助言 E0010	アジア航測株式会社	H23.5.1 H24.3.23
岐阜県	関ヶ原町 一部	固定資産	数値図化(同時調整含む) モノクロ撮影(フィルム)	1000 地上画素寸法 (12cm)	37.92km <sup>2</sup> 37.92km <sup>2</sup>	岐阜県関ヶ原町 助言 E0017	朝日航洋株式会社	H23.5.1 H24.3.31
三重県	尾鷲市 一部	砂防計画	数値図化	2500	9.26km <sup>2</sup>	三重県尾鷲建設事務所 助言 E0019	国際航業株式会社	H23.5.2 H23.10.7
三重県	尾鷲市 一部	砂防計画	数値図化	2500	16.66km <sup>2</sup>	三重県尾鷲建設事務所 助言 E0020	国際航業株式会社	H23.5.2 H23.11.28
愛知県	知多市 全域	都市計画	修正測量	2500	45.76km <sup>2</sup>	愛知県知多市 助言 E0023	アジア航測株式会社	H23.5.13 H23.12.26
静岡県	伊豆の国市 一部	総合計画	基準点測量 基準点測量	1級 2級	3点 7点	静岡県伊豆の国市 助言 E0106	協和コンサルタント株式 会社	H23.5.19 H23.12.16
愛知県	碧南市 一部 西尾市 一部	河川管理	水準測量 水準測量	2級 3級	47.2km 44km	中部地方整備局豊橋河川事務 所 助言 E0012	葵コンサルタント株式 会社	H23.5.20 H23.7.29
愛知県	安城市 一部 岡崎市 一部							
岐阜県	白川村 一部	固定資産	数値図化(同時調整含む) 数値撮影(デジタル)	1000 地上画素寸法:1 0cm	47.71km <sup>2</sup> 47.71km <sup>2</sup>	岐阜県白川村 助言 E0041	株式会社パスコ 株式会社パスコ	H23.5.20 H23.12.27
愛知県	阿久比町 全域	固定資産	数値図化(同時調整含む) 数値撮影(デジタル)	500 地上画素寸法:1 0cm	24km <sup>2</sup> 24km <sup>2</sup>	愛知県阿久比町 助言 E0047	株式会社カナエジオマ チェックス	H23.5.27 H23.12.20
静岡県	磐田市 全域	都市計画	修正測量	2500	164.08km <sup>2</sup>	静岡県磐田市 助言 E0055	国際航業株式会社	H23.5.31 H23.12.15
愛知県	豊田市 一部	土地区画 整理	基準点測量 基準点測量	3級 4級	3点 16点	(仮称)豊田東山土地区画整理 組合 助言 E0032	株式会社つかもと	H23.6.2 H23.8.30
岐阜県	山県市 全域	都市計画	直接定位計算 数値撮影(デジタル)	1000 地上画素寸法: 18cm	222.04km <sup>2</sup> 222.04km <sup>2</sup>	岐阜県山県市 助言 E0038	アジア航測株式会社	H23.6.6 H23.10.31
静岡県	伊豆市 一部	土地改良	基準点測量 基準点測量	1級 3級	3点 3点	静岡県伊豆市 助言 E0103	協和コンサルタント株式 会社	H23.6.6 H24.3.22
岐阜県	揖斐川町 一部	固定資産	数値図化(同時調整含む) 数値撮影(デジタル)	1000 地上画素寸法:1 2cm	248.16km <sup>2</sup> 248.16km <sup>2</sup>	岐阜県揖斐川町 助言 E0042	朝日航洋株式会社	H23.6.8 H23.11.30
静岡県	藤枝市 一部	都市計画	数値図化 修正測量	2500 2500	1.77km <sup>2</sup> 32.66km <sup>2</sup>	静岡県藤枝市 助言 E0043	アジア航測株式会社	H23.6.9 H24.2.15
静岡県	牧之原市 一部	その他	水準測量	3級	7km2点	農林水産省関東農政局大井川 用水農業水利事業所 助言 E0034	大鐘測量設計株式会社	H23.6.13 H23.7.22
静岡県	富士市 一部	固定資産	数値撮影(デジタル) 数値図化(同時調整含む) 写真地図作成(デジタル オルソ)	地上画素寸法:2 0cm  2500レベル	217.82km <sup>2</sup> 217.82km <sup>2</sup> 217.82km <sup>2</sup>	静岡県富士市 助言 E0067	株式会社パスコ	H23.6.16 H24.2.29
愛知県	新城市 全域	道路管理	数値図化(同時調整含む) 数値撮影(デジタル) 写真地図作成(デジタル オルソ)	1000 地上画素寸法:1 2cm 1000	499km <sup>2</sup> 499km <sup>2</sup> 499km <sup>2</sup>	愛知県新城市 助言 E0040	アジア航測株式会社	H23.6.17 H24.3.31
愛知県	犬山市 一部	都市計画	基準点測量	4級	20点	愛知県犬山市 助言 E0048	株式会社石田技術コン サルタンツ	H23.6.22 H23.12.28
愛知県	北名古屋 一部	土地区画 整理	基準点測量	4級	21点	愛知県北名古屋 助言 E0061	玉野総合コンサルタント 株式会社	H23.6.25 H24.3.12
岐阜県	美濃加茂市 全域	総合計画	数値図化(同時調整含む) 数値撮影(デジタル) 写真図	1000 地上画素寸法:1 6cm 1000	74.81km <sup>2</sup> 74.81km <sup>2</sup> 74.81km <sup>2</sup>	岐阜県美濃加茂市 助言 E0057	中日航空株式会社	H23.6.30 H23.12.31
静岡県	静岡市 一部	土地区画 整理	基準点測量 水準測量 水準測量	4級 3級 4級	500点 11.9km 34.2km	静岡県静岡市 助言 E0051	昭和設計株式会社	H23.7.1 H23.12.16
静岡県	御殿場市 一部	ほ場整備	基準点測量	3級	1点	静岡県東部農林事務所 助言 E0213	株式会社滝口測量設計	H23.7.2 H24.1.25
静岡県	焼津市 一部	土地区画 整理	基準点測量 基準点測量	3級 4級	1点 84点	静岡県焼津市 助言 E0049	玉野総合コンサルタント 株式会社	H23.7.10 H24.3.9
愛知県	名古屋 一部	都市計画	基準点測量	4級	15点	愛知県名古屋 助言 E0052	藤コンサル株式会社	H23.7.11 H23.7.29
愛知県	刈谷市 一部	都市計画	修正測量	2500	0.05km <sup>2</sup>	愛知県刈谷市 助言 E0062	アジア航測株式会社	H23.7.11 H24.2.29



岐阜県	高山市 一部	砂防計画	数値図化 修正測量	2500 2500	83.74km <sup>2</sup> 16.86km <sup>2</sup>	北陸地方整備局神通川水系砂防事務所 助言 E0095	中日航空株式会社	H23.7.21 H24.1.31
岐阜県	笠松町 一部	都市計画	基準点測量	2級	1点	岐阜県笠松町 助言 E0075	株式会社帝国建設コンサルタント	H23.7.25 H23.11.30
愛知県	名古屋市 一部	総合計画	基準点測量 基準点測量	4級 2級	11.6km <sup>2</sup> 3点	愛知県名古屋 助言 E0050	株式会社帝国建設コンサルタント 株式会社朝日設計事務所 中部復建株式会社 三協調査設計株式会社 株式会社新日 株式会社大増コンサルタ	H23.8.1 H24.3.31
静岡県	浜松市 一部	道路管理	数値図化	500	0.32km <sup>2</sup>	静岡県浜松市 助言 E0076	株式会社フジヤマ	H23.8.8 H24.3.9
愛知県	長久手町 一部	総合計画	基準点測量	3級	25点	愛知県長久手市 助言 E0082	株式会社中測技研	H23.8.8 H23.12.20
静岡県	袋井市 一部	その他	基準点測量	3級	4点	袋井地域土地開発公社 助言 E0078	株式会社東日	H23.8.10 H24.2.29
愛知県	犬山市 一部 小牧市 一部	道路管理	数値図化 水準測量	1000 簡級	1.05km <sup>2</sup> 2.3km	中部地方整備局愛知国道事務所	株式会社メイホーエンジニアリング	H23.8.11 H23.12.21
愛知県	一宮市 一部	総合計画	基準点測量	3級	1点	愛知県一宮市 助言 E0126	株式会社三愛設計	H23.8.11 H23.11.30
岐阜県	中津川市 一部	砂防計画	航空レーザ測量	その他	154.7km <sup>2</sup>	中部地方整備局多治見砂防国道事務所 助言 E0254	朝日航洋株式会社	H23.8.12 H24.2.27
愛知県	一宮市 一部	総合計画	基準点測量	3級	1点	愛知県一宮市 助言 E0127	株式会社三愛設計	H23.8.27 H23.9.30
静岡県	森町 一部	河川計画	基準点測量 基準点測量 基準点測量	2級 3級 4級	3点 9点 36点	静岡県袋井土木事務所 助言 E0097	昭和設計株式会社	H23.8.29 H23.9.30
愛知県	東海市 一部 知多市 一部	河川計画	水準測量 水準測量	1級 2級	1.6km 3.2km	愛知県知多建設事務所 助言 E0207	愛徳コンサルタント株式会社	H23.8.30 H24.1.15
静岡県	焼津市 全域	都市計画	地図編集	2500	70.55km <sup>2</sup>	静岡県焼津市 助言 E0152	国際航業株式会社	H23.8.31 H24.1.31
愛知県	名古屋市 一部	総合計画	基準点測量	3級	1点	愛知県名古屋市 助言 E0105	東洋測量設計株式会社	H23.9.1 H23.10.31
愛知県	江南市 一部	道路管理	修正測量	1000	0.29km <sup>2</sup>	愛知県江南市 助言 E0111	アジア航測株式会社	H23.9.1 H24.3.16
岐阜県	各務原市 一部	土地区画 整理	基準点測量 基準点測量	3級 4級	2点 8点	岐阜県各務原市 助言 E0113	大同コンサルタンツ株式会社	H23.9.12 H23.11.18
愛知県	名古屋市 一部	総合計画	基準点測量	4級	0.1km <sup>2</sup>	愛知県名古屋市 助言 E0114	株式会社名邦テクノ	H23.9.15 H23.11.30
静岡県	函南町 全域	固定資産	数値撮影(デジタル)	地上画素寸法: 16cm	65.13km <sup>2</sup>	静岡県函南町 助言 E0183	株式会社パスコ	H23.9.15 H24.3.16
静岡県	御前崎市 全域	都市計画	修正測量	2500	66km <sup>2</sup>	静岡県御前崎市 助言 E0139	株式会社フジヤマ	H23.9.26 H24.3.16
三重県	名張市 一部	総合計画	基準点測量	3級	3点	三重県名張市 助言 E0122	株式会社上智	H23.9.28 H24.3.31
岐阜県	関市 全域	固定資産	数値図化(同時調整含む) 数値撮影(デジタル) 写真地図作成(デジタル オルソ)	1000 地上画素寸法 14cm 1000	472.84km <sup>2</sup> 472.84km <sup>2</sup> 472.84km <sup>2</sup>	岐阜県関市 助言 E0083	アジア航測株式会社	H23.10.1 H24.3.20
愛知県	東海市 一部 名古屋市 一部	地盤変動 調査	水準測量	1級	105km	愛知県名古屋港管理組合 助言 E0107	株式会社中建	H23.10.1 H24.3.9
愛知県	弥富市 一部 知多市 一部							
愛知県	飛島村 一部							
愛知県	豊川市 一部 蒲郡市 一部	砂防計画	数値図化	2500	0.23km <sup>2</sup>	愛知県東三河建設事務所 助言 E0294	株式会社アスコ	H23.10.1 H24.2.28
岐阜県	大垣市 一部 瑞穂市 一部	地盤変動 調査	水準測量	1級	117km	岐阜県 助言 E0248	大同コンサルタンツ株式会社	H23.10.4 H24.2.29
岐阜県	羽島市 一部 海津市 一部							
岐阜県	輪之内町 一部 安八町 一部							
岐阜県	養老町 一部							
愛知県	一宮市 一部	その他	基準点測量	3級	2点	愛知県一宮市 助言 E0123	コムワークスエンジニアリング株式会社	H23.10.11 H23.11.10
三重県	名張市 一部	その他	基準点測量 基準点測量 路線測量 その他	3級 4級 その他	3点 0.1km <sup>2</sup> 0.6km	三重県伊賀建設事務所 助言 E0144	有限会社山川測量設計	H23.10.11 H24.1.12
愛知県	大口町 一部	その他	基準点測量	3級	1点	愛知県大口町 助言 E0145	株式会社名邦テクノ	H23.10.14 H23.12.9
愛知県	西尾市 一部	河川計画	基準点測量 水準測量	3級 3級	5点 2.6km	中部地方整備局豊橋河川事務所	中部復建株式会社	H23.10.31 H23.12.20
静岡県	湖西市 一部	総合計画	基準点測量	1級	1点	静岡県湖西市 助言 E0174	株式会社フジヤマ	H23.10.31 H23.11.30
岐阜県	瑞穂市 一部 大垣市 一部	地盤変動 調査	水準測量	1級	90.7km	中部地方整備局木曾川上流河川事務所 助言 E0159	大日コンサルタント株式会社	H23.11.1 H24.3.16
岐阜県	養老町 一部 輪之内町 一部							
岐阜県	安八町 一部 海津市 一部							
岐阜県	笠松町 一部 羽島市 一部							
愛知県	稲沢市 一部 愛西市 一部							
愛知県	江南市 一部 一宮市 一部							
岐阜県	海津市 一部	河川計画	基準点測量	3級	9点	中部地方整備局木曾川下流河川事務所 助言 E0166	株式会社イビソク	H23.11.1 H24.1.31
愛知県	名古屋市 一部	総合計画	基準点測量 水準測量	1級 1級	1点 0.3km	愛知県名古屋市 助言 E0168	三協調査設計株式会社	H23.11.1 H24.1.31
静岡県	浜松市 一部	宅地開発	基準点測量	3級	2点	静岡県企業局西部事務所 助言 E0171	不二総合コンサルタント株式会社	H23.11.1 H24.3.20

岐阜県	海津市 一部	河川計画	復旧測量(基準点) 復旧測量(基準点)	1級 3級	3点 1点	中部地方整備局木曾川上流河川事務所 助言 E0178	株式会社イビソク	H23.11.1 H24.1.31
静岡県	藤枝市 全域	固定資産	数値図化(同時調整含む) 数値撮影(デジタル) 写真地図作成(デジタルオルソ)	1000 地上画素寸法: 12cm 1000	194.03km <sup>2</sup> 194.03km <sup>2</sup>	静岡県藤枝市 助言 E0246	朝日航洋株式会社	H23.11.8 H24.2.29
愛知県	名古屋 一部	総合計画	基準点測量	2級	1点	愛知県名古屋 助言 E0195	株式会社神田設計	H23.11.10 H24.3.31
静岡県	三島市 全域	固定資産	数値撮影(デジタル) 数値図化(同時調整含む)	地上画素寸法: 16cm 1000	62.13km <sup>2</sup> 62.13km <sup>2</sup>	静岡県三島市 助言 E0219	株式会社パスコ	H23.11.10 H24.1.31
愛知県	新城市 一部	道路管理	修正測量	1000	3.414km <sup>2</sup>	愛知県新城市 助言 E0188	アジア航測株式会社	H23.11.11 H24.2.29
愛知県	南知多町 一部	道路管理	修正測量	1000	1.1km	愛知県南知多町 助言 E0167	中日本航空測量株式会社	H23.11.15 H24.3.16
三重県	いなべ市 一部	砂防計画	航空レーザ測量	1mメッシュ	5.6km <sup>2</sup>	三重県桑名建設事務所 助言 E0204	国際航業株式会社	H23.11.22 H23.12.26
岐阜県	恵那市 一部	土地区画整理	復旧測量(基準点)	3級	1点	恵那市大崎土地区画整理組合 助言 E0257	株式会社帝国建設コンサルタント	H23.11.28 H24.1.25
愛知県	豊橋市 一部	河川計画	基準点測量 基準点測量	2級 3級	1点 2点	愛知県東三河建設事務所 助言 E0210	株式会社名邦テクノ	H23.12.1 H24.1.27
岐阜県	瑞浪市 一部	その他	復旧測量(基準点) 復旧測量(基準点) 復旧測量(基準点)	街区三角点 街区多角点 2級	4点 7点 16点	岐阜県瑞浪市 助言 E0247	瑞浪市	H23.12.1 H24.2.28
愛知県	大口町 一部	その他	基準点測量	2級	1点	愛知県大口町 助言 E0202	株式会社名邦テクノ	H23.12.5 H24.2.15
岐阜県	御嵩町 一部	道路管理	数値図化	500	0.376km <sup>2</sup>	中部地方整備局多治見砂防国道事務所 助言 E0265	中日本航空株式会社	H23.12.8 H24.3.9
静岡県	菊川市 全域	都市計画	修正測量	2500	94.24km <sup>2</sup>	静岡県菊川市 助言 E0232	株式会社フジヤマ	H23.12.12 H24.2.29
愛知県	あま市 一部	道路管理	修正測量	1000	0.06km <sup>2</sup>	愛知県あま市 助言 E0238	アジア航測株式会社	H23.12.12 H24.2.29
愛知県	名古屋市 一部	総合計画	基準点測量	4級	1.8km <sup>2</sup>	愛知県名古屋 助言 E0225	中部復建株式会社 株式会社拓工	H23.12.15 H24.3.31
愛知県	名古屋市 一部	総合計画	基準点測量	4級	3.8km <sup>2</sup>	愛知県名古屋 助言 E0226	太栄コンサルタンツ株式会社 株式会社日進サーベ 協和調査設計株式会社	H23.12.15 H24.3.31
静岡県	伊豆の国市 全域	固定資産	数値撮影(デジタル) 数値図化(同時調整含む)	地上画素寸法: 15cm 1000	94.71km <sup>2</sup> 94.71km <sup>2</sup>	静岡県伊豆の国市 助言 E0252	朝日航洋株式会社	H23.12.15 H24.3.5
岐阜県	恵那市 一部	その他	復旧測量(基準点)	2級	3点	岐阜県恵那市 助言 E0244	恵那市	H23.12.19 H24.1.31
静岡県	吉田町 全域 焼津市 一部	森林計画	地図編集	5000	576.57km <sup>2</sup>	静岡県 助言 E0342	株式会社パスコ	H23.12.26 H24.3.9
静岡県	御前崎市 一部 牧之原市 一部							
静岡県	浜松市 一部							
三重県	伊賀市 一部	その他	基準点測量 基準点測量 水準測量	2級 3級 3級	1点 2点 3.7km	三重県伊賀市 助言 E0274	有限会社アイアポロ測量	H24.1.10 H24.2.24
三重県	鈴鹿市 一部	その他	基準点測量 基準点測量 基準点測量	2級 3級 4級	2点 7点 0.1km <sup>2</sup>	三重県鈴鹿建設事務所 助言 E0306	有限会社山川測量設計	H24.1.20 H24.3.22
三重県	四日市市 一部	総合計画	基準点測量	3級	1点	三重県四日市市 助言 E0314	三重測量設計株式会社	H24.2.1 H24.2.29
三重県	四日市市 一部	総合計画	基準点測量	3級	1点	三重県四日市市 助言 E0315	有限会社アイルコンサル タンツ	H24.2.1 H24.2.10
三重県	四日市市 一部	総合計画	基準点測量	2級	1点	三重県四日市市 助言 E0333	株式会社川崎測量	H24.2.15 H24.2.29
愛知県	名古屋市 一部	総合計画	基準点測量	4級	20点	愛知県名古屋 助言 E0372	株式会社イビソク	H24.2.23 H24.3.23

近畿地方

都道府県名	測量地域	測量目的	測量種別	縮尺・等級	事業量	測量計画機関(助言番号)	測量作業機関	実施時期
兵庫県	吉川町 一部	ほ場整備	基準点測量 基準点測量 基準点測量 平板	2級 3級 4級 500	7点 9点 0.3km <sup>2</sup> 0.3km <sup>2</sup>	兵庫県北播磨県民局 助言 F0171	株式会社加東測量	H14.9.30 H15.3.24
奈良県	川西町 一部 桜井市 一部	河川計画	成果改算 座標変換	3級 500	63点 2.3km <sup>2</sup>	奈良県桜井土木事務所 助言 F0492	アジア航測株式会社	H15.3.31 H15.6.30
兵庫県	淡路市 一部	その他	基準点測量	3級	1点	近畿地方整備局兵庫国道事務所 助言 F0477	株式会社アース	H19.2.2 H19.3.31
奈良県	奈良市 一部	道路計画	基準点測量	1級	1点	奈良県奈良土木事務所 助言 F0544	エフエンジニアリング	H19.3.26 H19.4.28
京都府	高島市 一部	ほ場整備	基準点測量 基準点測量 基準点測量	2級 3級 4級	2点 1点 4点	滋賀県高島市 助言 F0305	湖北エンジニアリング株式会社	H19.10.1 H19.12.20
大阪府	河内長野市 一部	ほ場整備	基準点測量	3級	14点	大阪府南河内農と緑の総合事務所 助言 F0180	新世サーヴェイ有限公司	H19.10.9 H19.12.14
和歌山県	橋本市 全域	固定資産	数値撮影(デジタル) 写真地図作成(デジタルオルソ) 写真地図作成(デジタルオルソ)	4000 1000 500	130.2km <sup>2</sup> 97.1km <sup>2</sup> 33.1km <sup>2</sup>	和歌山県橋本市 助言 F0353	国際航業株式会社	H19.12.18 H20.3.31
兵庫県	神戸市 一部	その他	基準点測量 基準点測量	2級 3級	2点 1点	近畿地方整備局兵庫国道事務所 助言 F0360	有限会社イースト	H20.1.7 H20.2.28
京都府	舞鶴市 一部	その他	基準点測量	2級	3点	京都府中丹広域振興局中丹東土木事務所 助言 F0444	田野島測量設計株式会社	H20.2.15 H20.4.30
奈良県	奈良市 一部	道路計画	基準点測量 基準点測量	3級 4級	4点 30点	奈良県奈良土木事務所 助言 F0226	株式会社本田測量設計	H20.6.6 H20.12.26
滋賀県	愛荘町 一部	地籍調査	基準点測量 成果改算 その他	1級 1級	4点 15点 0.1km <sup>2</sup>	滋賀県愛荘町 助言 F0093	株式会社上智	H20.7.22 H21.3.27
京都府	与謝野長 全域	環境調査	カラー撮影(フィルム) 数値図化	7000 500	47.4km <sup>2</sup> 1km <sup>2</sup>	京都府与謝野町 助言 F0217	内外エンジニアリング株式会社	H20.8.19 H20.12.25
京都府	宮津市 一部	道路計画	基準点測量 基準点測量	2級 3級	1点 3点	京都府丹後土木事務所 助言 F0130	株式会社京都インクス	H20.8.27 H20.10.18
奈良県	奈良市 一部	都市計画	基準点測量	4級	22点	奈良県奈良土木事務所 助言 F0165	フクワエンジニアリング株式会社	H20.9.3 H20.11.28
兵庫県	神戸市 一部	その他	基準点測量	3級	1点	兵庫県神戸市 助言 F0174	株式会社アスコ	H20.9.22 H20.12.28
京都府	京田辺市 一部	ほ場整備	基準点測量 基準点測量 基準点測量 その他	2級 3級 4級 500	4点 10点 86点 38.4km <sup>2</sup>	京都府京田辺市 助言 F0192	株式会社萩原測量設計事務所	H20.10.1 H21.3.31
兵庫県	神戸市 一部	道路管理	基準点測量	3級	3点	兵庫県神戸市 助言 F0210	株式会社六甲測建	H20.11.1 H20.12.31
京都府	京丹後市 一部	その他	基準点測量 基準点測量 基準点測量	1級 2級 4級	1点 4点 4点	京都府京丹後市 助言 F0256	株式会社ティーエス事務所	H20.11.20 H21.3.10
兵庫県	神戸市 一部	その他	基準点測量	2級	1点	兵庫県神戸市 助言 F0293	東亜建測株式会社	H21.1.10 H21.1.25
滋賀県	東近江市 全域	道路管理	数値図化 数値図化 座標変換 座標変換 修正測量 修正測量	500 1000 500 1000 500 1000	236km <sup>2</sup> 377km 328.4km <sup>2</sup> 475km 236km <sup>2</sup> 377km 328.4km <sup>2</sup> 475km 236km <sup>2</sup> 377km 328.4km <sup>2</sup> 475km	滋賀県東近江市 助言 F0315	アジア航測株式会社	H21.1.10 H21.3.31
滋賀県	彦根市 一部	道路計画	基準点測量 基準点測量 平板	3級 4級 500	3点 21点 0.1km <sup>2</sup>	滋賀県湖東地域振興局建設管理部 助言 F0435	株式会社共和設計事務所	H21.1.16 H21.3.27
兵庫県	神戸市 一部	道路管理	基準点測量	3級	1点	兵庫県神戸市 助言 F0389	株式会社六甲測建	H21.2.19 H21.3.31
兵庫県	神戸市 一部	総合計画	基準点測量	3級	1点	兵庫県神戸市 助言 F0423	株式会社ジャパックス	H21.3.9 H21.3.31
兵庫県	神戸市 一部	総合計画	基準点測量	3級	1点	兵庫県神戸市 助言 F0424	株式会社ジャパックス	H21.3.9 H21.3.31
京都府	与謝野町 一部	下水道管理	数値図化	500	0.9km <sup>2</sup>	京都府与謝野町 助言 F0142	内外エンジニアリング株式会社	H21.6.13 H21.9.30
奈良県	葛城市 全域	道路管理	既成図数値化 座標変換	1000 1000	33.7km <sup>2</sup> 33.7km <sup>2</sup>	奈良県葛城市 助言 F0156	内外エンジニアリング株式会社	H21.6.16 H22.3.25
兵庫県	たつの市 一部	土地区画整理	基準点測量 現地測量(数値地形図作成)	4級 500	22点 0.0189km <sup>2</sup>	龍野市本龍野駅東農住組合 助言 F0095	株式会社八州	H21.7.24 H22.8.31
兵庫県	神戸市 一部	地籍調査	基準点測量	3級	3点	兵庫県神戸市 助言 F0198	高橋測量	H21.7.30 H22.2.26
兵庫県	神戸市 一部	地籍調査	基準点測量	3級	1点	兵庫県神戸市 助言 F0199	高橋測量	H21.7.30 H22.2.26
兵庫県	神戸市 一部	道路管理	基準点測量	3級	1点	兵庫県神戸市 助言 F0401	高橋測量	H21.7.30 H22.2.26
兵庫県	神戸市 一部	道路管理	基準点測量	3級	1点	兵庫県神戸市 助言 F0403	高橋測量	H21.7.30 H22.2.26
兵庫県	姫路市 一部	その他	基準点測量	2級	1点	兵庫県姫路市 助言 F0128	株式会社サン測量設計	H21.8.4 H21.8.28
兵庫県	神戸市 一部	その他	基準点測量	3級	1点	兵庫県神戸市 助言 F0136	株式会社オウギ	H21.8.7 H21.8.31
大阪府	大阪市 一部	その他	水準測量	2級	48.2km <sup>2</sup>	大阪府西大阪治水事務所 助言 F0177	東洋建設技術コンサルタント株式会社	H21.9.10 H22.1.29

兵庫県	神戸市 一部	その他	基準点測量	3級	3点	兵庫県神戸市 助言 F0196	株式会社六甲測建	H21.10.1 H22.2.20
兵庫県	神戸市 一部	その他	基準点測量	3級	1点	兵庫県神戸市 助言 F0197	株式会社六甲測建	H21.10.1 H21.11.30
大阪府	枚方市 一部	土地区画 整理	基準点測量 基準点測量	3級 4級	6点 56点	枚方市津田南土地区画整理組 合 助言 F0295	株式会社セリオス	H21.11.1 H23.2.28
兵庫県	神戸市 一部	その他	基準点測量	3級	5点	兵庫県神戸市 助言 F0415	株式会社ワイテック	H21.11.18 H22.3.25
兵庫県	神戸市 一部	その他	基準点測量	3級	3点	兵庫県神戸市 助言 F0402	扇コンサルタンツ株式会 社	H21.11.21 H22.3.31
滋賀県	彦根市 一部	土地改良	基準点測量 基準点測量	3級 4級	9点 40点	滋賀県湖東農業農村振興事務 所	有限会社アルファコンサル テイング	H21.12.3 H21.12.21
奈良県	宇陀市 一部	道路計画	基準点測量 基準点測量 基準点測量	2級 3級 4級	3点 2点 10点	奈良県宇陀土木事務所 助言 F0303	名阪測量設計事務所	H21.12.10 H22.2.26
兵庫県	明石市 一部	土地区画 整理	基準点測量 その他	3級	3点	ミツヤ設計株式会社 助言 F0008	ミツヤ設計株式会社	H21.12.14 H23.12.31
兵庫県	明石市 一部	土地区画 整理	基準点測量	4級	17点	ミツヤ設計株式会社 助言 F0358	ミツヤ設計株式会社	H21.12.14 H23.12.31
大阪府	東大阪市 一部	その他	基準点測量 基準点測量 基準点測量	2級 3級 4級	3点 24点 75点	大阪府東大阪市 助言 F0461	有限会社五十川技研	H21.12.18 H22.4.30
京都府	城陽市 一部	その他	数値撮影(デ ジタル) 数値図化(同 時調整含む) 写真地図作 成(デジタル オルソ)	地上画素寸法 5.5cm 500	32.7km <sup>2</sup> 32.7km <sup>2</sup> 32.7km <sup>2</sup>	京都府城陽市 助言 F0365	株式会社パスコ	H21.12.25 H22.8.31
京都府	南丹市 一部	道路管理	既成図数値 化 座標変換	500 500	64.7km 64.7km	京都府南丹土木事務所 助言 F0384	牧草コンサルタンツ株式 会社	H22.1.14 H22.3.10
和歌山県	和歌山市 一部 岩出市 一部	河川計画	水準測量	3級	30km	近畿地方整備局和歌山河川国 道事務所 助言 F0389	株式会社センダイ工部コ ンサルタント	H22.1.15 H22.2.28
兵庫県	神戸市 一部	その他	基準点測量	3級	1点	兵庫県神戸市 助言 F0416	株式会社シンワ	H22.1.19 H22.3.25
大阪府	茨木市 一部	道路計画	基準点測量 基準点測量 基準点測量	1級 3級 4級	5点 29点 102点	大阪府安威川ダム建設事務所 助言 F0002	有限会社富田測量設計	H22.1.22 H23.2.28
兵庫県	京都市 一部	道路管理	基準点測量 修正測量	4級 500	35点 0.1km <sup>2</sup>	近畿地方整備局京都国道事務 所 助言 F0424	株式会社長大	H22.1.26 H22.3.30
兵庫県	神戸市 一部	その他	基準点測量	3級	3点	兵庫県神戸市 助言 F0465	株式会社佐真測量	H22.1.30 H22.2.28
兵庫県	神戸市 一部	その他	基準点測量	3級	3点	兵庫県神戸市 助言 F0466	株式会社ドットキム	H22.1.30 H22.3.31
兵庫県	神戸市 一部	その他	基準点測量	3級	1点	兵庫県神戸市 助言 F0464	株式会社六甲測建	H22.2.18 H22.2.26
兵庫県	神戸市 一部	その他	基準点測量	3級	1点	兵庫県神戸市 助言 F0467	有限会社洪田測量事務 所	H22.2.18 H22.3.31
兵庫県	神戸市 一部	その他	基準点測量	3級	3点	兵庫県神戸市 助言 F0481	井上土地家屋調査士事 務所	H22.3.2 H22.3.25
兵庫県	宍粟市 一部	河川計画	航空レーザ測 量	1000	384km <sup>2</sup>	近畿地方整備局六甲砂防事務 所 助言 F0496	株式会社パスコ	H22.3.15 H22.6.30
兵庫県	養父市 一部 丹波市 一部 佐用町 一部	河川計画	航空レーザ測 量	1000	279km <sup>2</sup>	近畿地方整備局六甲砂防事務 所 助言 F0497	株式会社パスコ	H22.3.15 H22.6.30
滋賀県	東近江市 一部	ほ場整備	基準点測量	2級	4点	滋賀県東近江市 助言 F0001	近畿設計測量株式会社	H22.3.26 H22.12.31
滋賀県	草津市 全域	固定資産	数値撮影(デ ジタル) 数値図化(同 時調整含む) 写真地図作 成(デジタル オルソ)	地上画素寸法5.5 cm 500	67.9km <sup>2</sup> 67.9km <sup>2</sup> 67.9km <sup>2</sup>	滋賀県草津市 助言 F0007	株式会社パスコ	H22.4.1 H23.3.15
奈良県	天理市 全域	固定資産	数値撮影(デ ジタル) 数値図化(同 時調整含む) 写真地図作 成(デジタル オルソ)	地上画素寸法 12cm 1000	86.4km <sup>2</sup> 86.4km <sup>2</sup> 86.4km <sup>2</sup>	奈良県天理市 助言 F0053	朝日航洋株式会社	H22.4.1 H23.3.31
滋賀県	栗東市 全域	固定資産	数値撮影(デ ジタル) 数値図化(同 時調整含む) 写真地図作 成(デジタル オルソ)	地上画素寸法5.5 cm 500	52.8km <sup>2</sup> 52.8km <sup>2</sup> 52.8km <sup>2</sup>	滋賀県栗東市 助言 F0015	株式会社パスコ	H22.4.2 H23.3.23
滋賀県	大津市 一部 高島市 一部	河川管理	カラー撮影 (フィルム) 直接定位計 算	12500	891km <sup>2</sup> 891km <sup>2</sup>	近畿地方整備局琵琶湖河川事 務所 助言 F0014	株式会社エイテック	H22.4.30 H22.10.31
滋賀県	草津市 一部 守山市 一部							
滋賀県	栗東市 一部 湖南市 一部							
滋賀県	野洲市 一部 近江八幡市 一部							
滋賀県	東近江市 一部 彦根市 一部							
滋賀県	米原市 一部 長浜市 一部							
滋賀県	安土町 一部 虎姫町 一部							
滋賀県	余呉町 一部 木之本町 一部							
滋賀県	高月町 一部 湖北町 一部							

京都府	宇治田原町 全域	都市計画	数値撮影(デジタル) 数値図化(同時調整含む) 数値図化 修正測量	地上画素寸法 12cm 2500 2500	10.3km <sup>2</sup> 10.3km <sup>2</sup> 23.8km <sup>2</sup> 34.5km <sup>2</sup>	京都府宇治田原町 助言 F0030	株式会社かんこう	H22.5.7 H23.3.30
兵庫県	加西市 全域	固定資産	数値撮影(デジタル) 数値撮影(デジタル) 写真地図作成(デジタル オルソ) 写真地図作成(デジタル オルソ) 数値図化(同時調整含む) 数値図化(同時調整含む)	地上画素寸法 5cm 地上画素寸法 12cm 500 500	7.5km <sup>2</sup> 266.1km <sup>2</sup> 7.5km <sup>2</sup> 150.2km <sup>2</sup> 7.5km <sup>2</sup> 150.2km <sup>2</sup>	兵庫県加西市 助言 F0022	国際航業株式会社	H22.5.17 H23.3.31
兵庫県	加東市 一部	道路計画	基準点測量	3級	2点	兵庫県加東市 助言 F0054	株式会社東京建設コンサルタント	H22.5.18 H23.3.25
兵庫県	西宮市 全域	総合計画	カラー撮影(フィルム) カラー撮影(フィルム) 修正測量 修正測量 写真地図作成(デジタル オルソ) 写真地図作成(デジタル オルソ)	10000 5000 2500 500 2500 1000	100.2km <sup>2</sup> 100.2km <sup>2</sup> 100.2km <sup>2</sup> 7.3km <sup>2</sup> 100.2km <sup>2</sup> 100.2km <sup>2</sup>	兵庫県西宮市 助言 F0027	株式会社ジオテクノ関西	H22.5.27 H23.3.31
大阪府	大阪市 一部	道路管理	基準点測量	3級 4級	4点 95点	大阪府大阪市 助言 F0051	大阪市	H22.6.1 H23.3.31
滋賀県	大津市 一部	道路計画	基準点測量	3級	2点	滋賀県大津市 助言 F0052	株式会社サンセイ	H22.6.7 H22.10.29
大阪府	大阪市 一部	道路管理	基準点測量 基準点測量	3級 4級	10点 86点	大阪府大阪市 助言 F0060	株式会社三友測量	H22.6.17 H23.2.28
大阪府	大阪市 一部	道路管理	基準点測量 基準点測量	3級 4級	1点 84点	大阪府大阪市 助言 F0061	有限会社中央測量	H22.6.17 H23.2.28
大阪府	大阪市 一部	道路管理	基準点測量 基準点測量	3級 4級	21点 190点	大阪府大阪市 助言 F0070	和泉測量設計株式会社	H22.6.17 H23.2.28
大阪府	大阪市 一部	道路管理	基準点測量 基準点測量	3級 4級	13点 125点	大阪府大阪市 助言 F0071	株式会社森本測量設計	H22.6.17 H23.2.28
大阪府	大阪市 一部	道路管理	基準点測量 基準点測量	3級 4級	17点 95点	大阪府大阪市 助言 F0072	第一測量設計株式会社	H22.6.17 H23.2.28
大阪府	大阪市 一部	道路管理	基準点測量 基準点測量	3級 4級	8点 42点	大阪府大阪市 助言 F0073	株式会社八木測量設計事務所	H22.6.17 H23.2.28
大阪府	大阪市 一部	道路管理	基準点測量 基準点測量	3級 4級	6点 33点	大阪府大阪市 助言 F0074	有限会社富田測量設計	H22.6.17 H23.2.28
大阪府	大阪市 一部	道路管理	基準点測量 基準点測量	3級 4級	10点 49点	大阪府大阪市 助言 F0075	株式会社八木測量設計事務所	H22.6.17 H23.2.28
奈良県	大和郡山市 全域	固定資産	数値撮影(デジタル) 数値図化(同時調整含む) 数値図化 写真図化	地上画素寸法12 cm 1000 2500	42.7km <sup>2</sup> 42.7km <sup>2</sup> 42.7km <sup>2</sup> 42.7km <sup>2</sup>	奈良県大和郡山市 助言 F0059	朝日航洋株式会社	H22.6.22 H23.3.31
和歌山県	高野町 一部	道路計画	基準点測量 基準点測量 基準点測量 基準点測量	1級 2級 3級 4級	6点 7点 16点 107点	和歌山県伊都振興局建設部 助言 F0064	株式会社ジオエンジニア	H22.7.1 H23.1.31
大阪府	寝屋川市 一部	土地区画 整理	基準点測量 基準点測量	3級 4級	6点 87点	寝屋川市寝屋南土地区画整理 組合 助言 F0081	財団法人大阪府都市整備 推進センター	H22.7.1 H23.3.31
滋賀県	草津市 全域	都市計画	既成図数値 化 座標変換 修正測量 地図編集 修正測量 地図編集	500 500 500 2500 2500 10000	496.9km <sup>2</sup> 496.9km <sup>2</sup> 67.9km <sup>2</sup> 67.9km <sup>2</sup> 67.9km <sup>2</sup> 67.9km <sup>2</sup>	滋賀県草津市 助言 F0109	株式会社バスコ	H22.7.1 H23.3.15
兵庫県	豊岡市 一部	農道管理	数値図化	1000	1km <sup>2</sup>	兵庫県豊岡市 助言 F0138	株式会社かんこう	H22.7.2 H23.3.25
京都府	亀岡市 一部	河川計画	基準点測量 基準点測量	1級 2級	1点 2点	京都府南丹土木事務所 助言 F0076	株式会社京都イングス	H22.7.8 H22.11.5
大阪府	堺市 全域	道路管理	その他 修正測量	MMS計測 500	0.93km 40km	大阪府堺市 助言 F0411	国際航業株式会社	H22.7.8 H23.3.31
兵庫県	朝来市 全域	都市計画	数値撮影(デジタル) 座標変換 修正測量 修正測量 数値図化 数値図化	地上画素寸法 12cm 1000 2500 1000 2500 1000	75.5km <sup>2</sup> 75.5km <sup>2</sup> 138.1km <sup>2</sup> 7.9km <sup>2</sup> 6.3km <sup>2</sup> 0.4km <sup>2</sup>	兵庫県朝来市 助言 F0078	国際航業株式会社	H22.7.9 H22.12.24
滋賀県	栗東市 一部	土地区画 整理	基準点測量 基準点測量 現地測量(数 値地形図作 成)	3級 4級 500	7点 46点 0.1km <sup>2</sup>	手原東部土地区画整理組合 助言 F0085	株式会社サンワコン	H22.7.14 H23.3.31
滋賀県	愛荘町 一部	固定資産	数値撮影(デジタル) 数値図化(同時調整含む) 写真地図作成(デジタル オルソ)	地上画素寸法 12cm 1000	31.3km <sup>2</sup> 31.3km <sup>2</sup> 31.3km <sup>2</sup>	滋賀県愛荘町 助言 F0159	朝日航洋株式会社	H22.7.15 H23.3.24
京都府	京都市 一部	土地区画 整理	基準点測量	4級	0.1km <sup>2</sup> 60点	京都府京都市 助言 F0067	株式会社キクチコンサル タント	H22.7.20 H22.8.30
奈良県	奈良市 一部	土地区画 整理	基準点測量	4級	40点	奈良県奈良市 助言 F0083	株式会社バスコ	H22.7.20 H23.2.28

兵庫県	朝来市 一部	土地区画整理	基準点測量 現地測量(数値地形図作成)	4級 500	31点 0.1km <sup>2</sup>	朝来市和田山駅南土地区画整理組合 助言 F0107	株式会社八州	H22.7.20 H23.8.31
兵庫県	新温泉町 一部	ほ場整備	基準点測量 基準点測量 基準点測量	2級 3級 4級	3点 3点 20点	兵庫県新温泉町 助言 F0368	株式会社ハマサカ建設コンサルタント	H22.7.22 H23.3.1
滋賀県	甲賀市 全域	固定資産	数値撮影(デジタル) 数値図化(同時調整含む) 写真地図作成(デジタルオルソ)	地上画素寸法 11cm  1000	481.7km <sup>2</sup> 481.7km <sup>2</sup> 151.7km <sup>2</sup>	滋賀県甲賀市 助言 F0093	株式会社パスコ	H22.7.27 H23.2.28
滋賀県	大津市 全域	その他	数値撮影(デジタル) 数値図化(同時調整含む) 修正測量 修正測量 写真地図作成(デジタルオルソ)	地上画素寸法 12cm  1000 2500 1000	374.1km <sup>2</sup> 374.1km <sup>2</sup> 374.1km <sup>2</sup> 374.1km <sup>2</sup>	滋賀県大津市 助言 F0094	国際航業株式会社	H22.7.28 H23.3.25
兵庫県	上郡町 全域	固定資産	数値撮影(デジタル) 数値図化(同時調整含む) 写真地図作成(デジタルオルソ)	地上画素寸法 12cm  1000	150.3km <sup>2</sup> 150.3km <sup>2</sup> 150.3km <sup>2</sup>	兵庫県上郡町 助言 F0091	国際航業株式会社	H22.8.2 H23.3.31
奈良県	田原本町 全域	都市計画	数値撮影(デジタル) 既成図数値化 修正測量 座標変換 地図編集 数値図化	地上画素寸法 18cm 500 500 500 10000 2500	21.1km <sup>2</sup> 1.3km <sup>2</sup> 21.1km <sup>2</sup> 1.3km <sup>2</sup> 21.1km <sup>2</sup> 21.1km <sup>2</sup>	奈良県田原本町 助言 F0110	株式会社パスコ	H22.8.4 H23.3.31
京都府	京都市 一部	道路計画	基準点測量	3級	1点	京都府京都市 助言 F0308	株式会社エスト	H22.8.4 H23.3.15
兵庫県	姫路市 一部	総合計画	数値撮影(デジタル) 数値図化(同時調整含む) 修正測量 写真地図作成(デジタルオルソ)	地上画素寸法 12cm  1000 1000	105km <sup>2</sup> 105km <sup>2</sup> 47.7km <sup>2</sup> 105km <sup>2</sup>	兵庫県姫路市 助言 F0113	株式会社かんこう	H22.8.17 H23.3.18
兵庫県	姫路市 一部	総合計画	修正測量	1000	57.9km <sup>2</sup>	兵庫県姫路市 助言 F0114	アジア航測株式会社	H22.8.17 H23.3.18
京都府	南丹市 一部	ほ場整備	基準点測量 基準点測量	2級 3級	8点 35点	京都府南丹広域振興局 助言 F0231	株式会社三和技術コンサルタント	H22.8.18 H23.2.28
和歌山県	和歌山市 一部	河川計画	基準点測量	3級	127点	近畿地方整備局和歌山河川国道事務所 助言 F0257	フジ産業株式会社	H22.8.21 H23.1.31
兵庫県	西宮市 一部	その他	基準点測量 基準点測量	2級 3級	3点 2点	近畿地方整備局兵庫国道事務所 助言 F0116	近畿測量株式会社	H22.8.23 H23.4.30
滋賀県	大津市 一部	道路管理	基準点測量 基準点測量	3級 4級	6点 119点	滋賀県大津市 助言 F0125	近畿設計測量株式会社	H22.8.25 H23.1.31
兵庫県	神戸市 一部	都市計画	数値図化 修正測量	2500 2500	2.7km <sup>2</sup> 106.9km <sup>2</sup>	兵庫県神戸市 助言 F0132	昭和株式会社	H22.8.26 H23.3.31
滋賀県	愛荘町 全域	都市計画	修正測量	2500	29.8km <sup>2</sup>	滋賀県愛荘町 助言 F0346	朝日航洋株式会社	H22.8.27 H23.3.25
和歌山県	田辺市 一部	その他	基準点測量	3級	20点	和歌山県田辺市 助言 F0120	株式会社阪和測量設計	H22.8.30 H22.9.15
大阪府	東大阪市 一部	地籍調査	基準点測量	4級	75点	大阪府八尾土木事務所 助言 F0146	有限会社富田測量設計	H22.8.30 H23.2.28
大阪府	大阪狭山市 全域	固定資産	数値撮影(デジタル) 数値図化(同時調整含む) 写真地図作成(デジタルオルソ)	地上画素寸法 10cm  1000	11.9km <sup>2</sup> 11.9km <sup>2</sup> 11.9km <sup>2</sup>	大阪府大阪狭山市 助言 F0181	株式会社ウエスコ	H22.8.30 H23.3.30
兵庫県	猪名川町 全域	固定資産	数値撮影(デジタル) 数値図化(同時調整含む)	地上画素寸法 15cm	90.4km <sup>2</sup> 90.4km <sup>2</sup>	兵庫県猪名川町 助言 F0108	朝日航洋株式会社	H22.9.1 H23.3.25
奈良県	田原本町 一部	道路管理	基準点測量	3級	11点	奈良県桜井土木事務所 助言 F0126	五洋設計株式会社	H22.9.1 H23.3.31
兵庫県	神戸市 一部	その他	基準点測量	3級	1点	兵庫県神戸市 助言 F0336	扇コンサルタント株式会社	H22.9.1 H23.3.31
兵庫県	神戸市 一部	地籍調査	基準点測量	3級	3点	兵庫県神戸市 助言 F0462	高橋測量	H22.9.1 H23.4.30
兵庫県	尼崎市 一部	総合計画	基準点測量	4級	10点	兵庫県尼崎市 助言 F0128	勝和測量設計株式会社	H22.9.3 H22.11.30
兵庫県	西宮市 一部	その他	基準点測量	1級	1点	兵庫県西宮市 助言 F0133	株式会社GEOソリューションズ	H22.9.6 H22.10.31
滋賀県	大津市 全域	道路管理	数値図化 修正測量 地図編集	500 500 レベル500・1000・ 2500ハイブリッド データ	296.7km <sup>2</sup> 1159.7km <sup>2</sup> 374.1km <sup>2</sup>	滋賀県大津市 助言 F0137	株式会社パスコ	H22.9.6 H23.2.28
大阪府	羽曳野市 一部 藤井寺市 一部	地籍調査	基準点測量	4級	41点	大阪府富田土木事務所 助言 F0201	野嶋測量設計株式会社	H22.9.6 H23.2.28
滋賀県	栗東市 一部	土地区画整理	基準点測量 基準点測量 現地測量(数値地形図作成)	3級 4級	2点 63点 0.1km <sup>2</sup>	目川中央土地区画整理組合 助言 F0129	株式会社サンワコン	H22.9.13 H23.3.31

滋賀県	野洲市 一部 近江八幡市 一部	道路計画	基準点測量 基準点測量 水準測量	2級 3級 4級	1点 2点 4km	滋賀県南部土木事務所 助言 F0145	オーベル測量有限会社	H22.9.14 H22.10.29
滋賀県	竜王町 一部							
奈良県	奈良市 一部	その他	基準点測量	2級	3点	奈良県 助言 F0131	有限会社森川測量設計	H22.9.15 H22.10.29
兵庫県	宍粟市 一部	ほ場整備	基準点測量 基準点測量 現地測量(数 値地形図作 成)	2級 3級 500	2点 8点 0.3km <sup>2</sup>	兵庫県西播磨県民局 助言 F0190	株式会社西塚測量設計 事務所	H22.9.16 H23.3.25
京都府	舞鶴市 一部	道路計画	基準点測量	3級	2点	京都府中丹東土木事務所 助言 F0277	田野島測量設計株式会 社	H22.9.16 H23.2.12
奈良県	王寺町 全域	総合計画	数値撮影(デ ジタル) 数値図化(同 時調整含む) 修正測量	地上画素寸法 14.4cm 2500	7km <sup>2</sup> 7km <sup>2</sup> 7km <sup>2</sup>	奈良県王寺町 助言 F0144	アジア航測株式会社	H22.9.20 H23.3.18
兵庫県	洲本市 一部	都市計画	基準点測量	3級	1点	兵庫県洲本市 助言 F0154	阪神測建株式会社	H22.9.22 H22.10.30
京都府	京都市 一部	都市計画	数値図化 修正測量	2500 2500	15km <sup>2</sup> 79.1km <sup>2</sup>	京都府京都市 助言 F0167	株式会社かんこう	H22.9.24 H23.3.15
大阪府	大阪市 一部 枚方市 一部	河川管理	縦横断 縦横断 縦横断	3級 3級 3級 85本	46.4km 0.9km	近畿地方整備局淀川河川事務 所 助言 F0226	株式会社エハラ	H22.9.25 H23.3.10
大阪府	高槻市 一部							
京都府	八幡市 一部							
京都府	八幡市 一部 精華町 一部	河川管理	基準点測量 基準点測量 水準測量 縦横断	2級 3級 3級	1点 19点 2km 102点	近畿地方整備局淀川河川事務 所 助言 F0339	株式会社アスコ	H22.9.25 H23.3.10
京都府	井手町 一部 久御山町 一部							
京都府	城陽市 一部 木津川市 一部							
京都府	京田辺市 一部							
兵庫県	西宮市 一部	道路管理	その他	境界点	2600点	兵庫県西宮市 助言 F0148	株式会社ジオテクノ関西	H22.9.27 H23.3.31
京都府	八幡市 一部 宇治市 一部	河川管理	縦横断 縦横断	2級 定期横断測量33 本	21.4km	近畿地方整備局淀川河川事務 所 助言 F0199	株式会社ケーシック	H22.9.27 H23.2.28
大阪府	大阪市 一部	道路管理	基準点測量 基準点測量	3級 4級	11点 117点	大阪府大阪市 助言 F0168	株式会社イシヤマエンジ ニアリング	H22.9.29 H23.3.31
大阪府	大阪市 一部	道路管理	基準点測量	3級	18点	大阪府大阪市 助言 F0172	大建測量設計株式会社	H22.9.30 H23.3.31
奈良県	三宅町 全域	都市計画	数値図化 地図編集 地図編集	2500 5000 10000	4.1km <sup>2</sup> 4.1km <sup>2</sup> 4.1km <sup>2</sup>	奈良県三宅町 助言 F0272	内外エンジニアリング株 式会社	H22.9.30 H23.3.31
京都府	木津川市 一部 笠置町 一部	河川管理	基準点測量 基準点測量 縦横断 水準測量	2級 3級 89本 3級	4点 17点 1km	近畿地方整備局淀川河川事務 所 助言 F0184	株式会社大同コンサルタ ンツ	H22.10.1 H23.3.10
京都府	精華町 一部							
滋賀県	彦根市 全域	固定資産	モノクロ撮影 (フィルム) 数値図化(同 時調整含む)	地上画素寸法9.6 cm	98.2km <sup>2</sup> 98.2km <sup>2</sup>	滋賀県彦根市 助言 F0250	朝日航洋株式会社	H22.10.1 H23.3.31
兵庫県	南あわじ市 全域	固定資産	数値撮影(デ ジタル) 数値図化(同 時調整含む) 写真地図作 成(デジタル オルソ)	地上画素寸法 5.5cm 500	229.2km <sup>2</sup> 229.2km <sup>2</sup> 229.2km <sup>2</sup>	兵庫県南あわじ市 助言 F0160	株式会社パスコ	H22.10.4 H23.3.31
兵庫県	南あわじ市 一部	ほ場整備	写測図化 水準測量	1000 4級	0.8km <sup>2</sup> 20km	兵庫県南あわじ市 助言 F0175	株式会社パスコ	H22.10.4 H23.3.25
大阪府	枚方市 一部	総合計画	基準点測量 水準測量	4級 4級	20点 1.4km	都市再生機構西日本支社 助言 F0193	株式会社かんこう	H22.10.4 H23.1.31
滋賀県	大津市 一部 東近江市 一部	その他	基準点測量	3級	10点	宮内庁書陵部陵墓課 助言 F0202	智原測量設計株式会社	H22.10.4 H23.3.31
京都府	京都市 一部							
大阪府	高槻市 一部	道路管理	基準点測量	4級	94点	大阪府高槻市 助言 F0161	株式会社パスコ	H22.10.5 H23.3.15
奈良県	橿原市 一部	都市計画	基準点測量	4級	12点	奈良県桜井土木事務所 助言 F0162	有限会社アイラ測量	H22.10.5 H23.2.28
兵庫県	姫路市 一部	道路管理	基準点測量	3級	3点	兵庫県姫路市 助言 F0164	アジア航測株式会社	H22.10.5 H23.3.18
大阪府	茨木市 一部	道路管理	座標変換 修正測量	500 500	7.8km <sup>2</sup> 27.3km <sup>2</sup>	大阪府茨木市 助言 F0179	株式会社パスコ	H22.10.6 H23.3.25
兵庫県	洲本市 一部	その他	基準点測量 基準点測量 現地測量(数 値地形図作 成)	3級 4級 500	5点 30点 0.0086km <sup>2</sup>	兵庫県洲本市 助言 F0242	株式会社兵庫コンサル タント	H22.10.6 H23.10.31
奈良県	天理市 一部 大和郡山市 一部	土地改良	数値図化 現地測量(数 値地形図作 成)	500 500	0.6km <sup>2</sup> 0.6km <sup>2</sup>	農林水産省近畿農政局大和紀 伊平野農業水利事務所 助言 F0180	内外エンジニアリング株 式会社	H22.10.7 H23.1.23
奈良県	橿原市 一部 大和高田市 一部							
奈良県	桜井市 一部 御所市 一部							
奈良県	葛城市 一部 田原本町 一部							
奈良県	明日香村 一部							
大阪府	藤井寺市 全域	固定資産	カラー撮影 (フィルム) 数値図化(同 時調整含む) 修正測量 写真地図作 成(デジタル オルソ)	4000 500 500	8.9km <sup>2</sup> 8.9km <sup>2</sup> 8.9km <sup>2</sup>	大阪府藤井寺市 助言 F0174	株式会社エイテック	H22.10.8 H23.3.31



大阪府	和泉市 一部	地籍調査	基準点測量	4級	15点	大阪府鳳土木事務所 助言 F0169	阪南エンジニアリング株式会社	H22.10.12 H23.2.28
兵庫県	明石市 一部	地籍調査	基準点測量 基準点測量	3級 4級	3点 29点	兵庫県明石市 助言 F0171	株式会社かんこう	H22.10.13 H23.3.31
奈良県	奈良市 一部 橿原市 一部	その他	カラー撮影 (フィルム)	4000	60km <sup>2</sup>	近畿地方整備局奈良国道事務所 助言 F0240	中日航空株式会社	H22.10.13 H23.2.28
奈良県	大和高田市 一部 五條市 一部		直接定位計算	500	5.2km <sup>2</sup>			
奈良県	大和郡山市 一部 天理市 一部		座標変換	500	3.8km <sup>2</sup>			
奈良県	王寺町 一部 斑鳩町 一部		既成図数値化	500	5.2km <sup>2</sup>			
奈良県	御所市 一部 葛城市 一部		修正測量					
奈良県	田原本町 一部							
京都府	木津川市 一部							
大阪府	柏原市 一部							
和歌山県	橋本市 一部							
京都府	京都府 一部 亀岡市 一部	河川管理	縦横断 縦横断	3級 8本	18.6km	近畿地方整備局淀川河川事務所 助言 F0176	株式会社共栄テック	H22.10.14 H23.2.28
京都府	八木町 一部							
大阪府	吹田市 一部	地籍調査	基準点測量	4級	180点	大阪府吹田市 助言 F0212	株式会社ジャパックス	H22.10.14 H23.3.31
兵庫県	稲美町 一部	土地区画整理	基準点測量	4級	62点	稲美町国安土地区画整理組合 助言 F0182	株式会社八州	H22.10.15 H23.3.31
奈良県	広陵町 一部	その他	基準点測量	3級	5点	宮内庁書陵部陵墓課 助言 F0186	株式会社アスカ	H22.10.15 H23.3.31
滋賀県	高島市 一部	その他	数値撮影(デジタル) 数値図化(同時調整含む) 数値図化	地上画素寸法 6cm 500	3km <sup>2</sup> 3km <sup>2</sup> 0.2km <sup>2</sup>	近畿地方整備局滋賀国道事務所 助言 F0187	国際航業株式会社	H22.10.15 H23.2.28
滋賀県	日野町 全域	総合計画	修正測量 修正測量	1000 2500	1km <sup>2</sup> 115.6km <sup>2</sup>	滋賀県日野町 助言 F0188	国際航業株式会社	H22.10.15 H23.3.31
兵庫県	尼崎市 一部	総合計画	基準点測量	4級	15点	兵庫県尼崎市 助言 F0196	株式会社ハンワ	H22.10.15 H22.12.28
奈良県	御所市 全域	都市計画	既成図数値化 座標変換 修正測量 地図編集	2500 2500 2500 10000 20000	60.6km <sup>2</sup> 60.6km <sup>2</sup> 60.6km <sup>2</sup> 60.6km <sup>2</sup> 60.6km <sup>2</sup>	奈良県御所市 助言 F0225	国際航業株式会社	H22.10.15 H23.3.31
京都府	京丹後市 一部	土地改良	基準点測量 基準点測量 基準点測量	2級 3級 4級	5点 16点 46点	京都府京丹後市 助言 F0191	株式会社北斗エンジニアリング	H22.10.18 H23.3.25
兵庫県	姫路市 一部	道路計画	基準点測量 基準点測量 水準測量	1級 3級 2級	3点 1点 14km	西日本高速道路株式会社関西支社福崎管理事務所 助言 F0197	株式会社オオバ	H22.10.19 H22.12.28
兵庫県	神戸市 一部	地籍調査	基準点測量	3級	3点	兵庫県神戸市 助言 F0198	高橋測量	H22.10.20 H23.3.25
滋賀県	大津市 一部	道路管理	基準点測量 基準点測量 現地測量(数値地形図作成)	3級 4級 500	6点 105点 0.1km <sup>2</sup>	滋賀県大津市 助言 F0206	株式会社白川測量設計事務所	H22.10.20 H23.2.28
大阪府	大阪市 一部	港湾計画	水準測量	1級	62.2km	大阪府大阪市 助言 F0185	株式会社淀川アクテス	H22.10.22 H23.3.25
大阪府	大東市 全域	都市計画	修正測量	2500	18.3km <sup>2</sup>	大阪府大東市 助言 F0204	株式会社かんこう	H22.10.22 H23.3.31
滋賀県	京丹後市 一部	土地改良	基準点測量 基準点測量 基準点測量	2級 4級 3級	3点 20点 2点	京都府京丹後市 助言 F0221	株式会社中地コンサルタント	H22.10.22 H23.3.25
京都府	京都市 全域	都市計画	数値撮影(デジタル) 数値図化(同時調整含む)	地上画素寸法 17.4cm	1150.5km <sup>2</sup> 1150.5km <sup>2</sup>	京都府京都市 助言 F0210	アジア航測株式会社	H22.10.25 H23.3.31
滋賀県	甲良町 全域	農道管理	数値撮影(デジタル) 数値図化(同時調整含む) 数値図化 写真地形図作成(デジタルオルソ)	地上画素寸法 11cm 1000 1000	13.6km <sup>2</sup> 13.6km <sup>2</sup> 31km <sup>2</sup> 13.6km <sup>2</sup>	滋賀県甲良町 助言 F0214	株式会社パスコ	H22.10.25 H23.3.18
奈良県	橿原市 全域	固定資産	数値撮影(デジタル) 数値図化(同時調整含む) 写真地形図作成(デジタルオルソ)	地上画素寸法 12cm 1000	39.5km <sup>2</sup> 39.5km <sup>2</sup> 39.5km <sup>2</sup>	奈良県橿原市 助言 F0235	国際航業株式会社	H22.10.26 H23.3.18
奈良県	桜井市 一部	その他	基準点測量 基準点測量 現地測量(数値地形図作成) 路線測量	1級 3級 500	3点 5点 0.04km <sup>2</sup> 0.5km	奈良県桜井土木事務所 助言 F0306	株式会社ノア技術コンサルタント	H22.10.26 H23.3.31
和歌山県	新宮市 一部	その他	航空レーザ測量	1000	1.2km <sup>2</sup>	和歌山県東牟婁振興局地域振興部 助言 F0217	中日航空株式会社	H22.10.27 H23.1.20
兵庫県	神戸市 一部	その他	基準点測量	3級	2点	近畿地方整備局兵庫国道事務所 助言 F0223	明石サーベイ・プランニング	H22.10.29 H22.11.30
兵庫県	神戸市 一部	その他	基準点測量	3級	1点	近畿地方整備局兵庫国道事務所 助言 F0224	有限会社トライテック	H22.10.29 H23.3.31
兵庫県	尼崎市 一部	都市計画	基準点測量	4級	27点	兵庫県尼崎市 助言 F0211	勝和測量設計株式会社	H22.11.1 H23.1.31

滋賀県	大津市 一部	その他	基準点測量 基準点測量 基準点測量	2級 3級 4級	2点 14点 280点	法務省大津地方事務局 助言 F0213	有限会社ミンヤ測量	H22.11.1 H23.1.31
大阪府	和泉市 一部	その他	基準点測量	3級	4点	大阪府鳳土木事務所 助言 F0216	株式会社システムサーベイ	H22.11.1 H23.1.31
滋賀県	東近江市 一部	都市計画	数値図化	2500	26.9km <sup>2</sup>	滋賀県東近江市 助言 F0227	株式会社バスコ	H22.11.1 H23.3.29
滋賀県	栗東市 一部	道路計画	基準点測量 基準点測量 水準測量 基準点測量	2級 3級 4級 4級	2点 4点 2km 24点	滋賀県南部土木事務所 助言 F0233	株式会社田中設計	H22.11.1 H22.12.20
大阪府	吹田市 一部	道路計画	基準点測量	4級	12点	大阪府茨木土木事務所 助言 F0307	有限会社ユニティ	H22.11.1 H23.2.2
兵庫県	神戸市 一部	その他	基準点測量 基準点測量	3級 4級	1点 178点	法務省神戸地方事務局 助言 F0314	高橋測量	H22.11.1 H23.3.31
兵庫県	神戸市 一部	地籍調査	基準点測量	3級	1点	兵庫県神戸市 助言 F0337	高橋測量	H22.11.1 H23.3.25
兵庫県	神戸市 一部	地籍調査	基準点測量	3級	2点	兵庫県神戸市 助言 F0400	高橋測量	H22.11.1 H23.3.25
大阪府	富田林市 全域	その他	修正測量	1000	39.7km <sup>2</sup>	大阪府富田林市 助言 F0237	国際航業株式会社	H22.11.2 H23.3.18
奈良県	明日香村 一部	ほ場整備	基準点測量	2級	2点	奈良県中部農林振興事務所 助言 F0260	株式会社英晃コンサルタン	H22.11.5 H23.3.28
兵庫県	神戸市 一部	その他	基準点測量	3級	2点	近畿地方整備局六甲砂防事務所 助言	株式会社西播設計	H22.11.8 H22.11.17
京都府	南丹市 一部 亀岡市 一部	道路管理	既成図数値化 座標変換	500 500	75.6km 75.6km	京都府南丹土木事務所 助言 F0239	株式会社京都イングス	H22.11.8 H23.3.10
和歌山県	和歌山市 一部	道路管理	その他 現地測量(数 値地形図作 成) 数値図化	MMS計測 500 500	1.7km <sup>2</sup> 1.7km <sup>2</sup> 1.7km <sup>2</sup>	和歌山県和歌山市 助言 F0238	株式会社バスコ	H22.11.9 H23.3.31
奈良県	生駒市 一部	その他	基準点測量 白地図等	3級 500	15点 0.3km <sup>2</sup>	法務省奈良地方事務局 助言 F0230	株式会社タイト	H22.11.10 H23.2.28
兵庫県	神戸市 一部	その他	基準点測量	3級	2点	近畿地方整備局六甲砂防事務所 助言 F0232	徳永測量設計株式会社	H22.11.10 H23.2.28
大阪府	大阪市 一部	道路管理	基準点測量 基準点測量 基準点測量	3級 4級 4級	7点 51点 5点	大阪府大阪市 助言 F0244	キタイ設計株式会社	H22.11.12 H23.3.31
大阪府	大阪市 一部	道路管理	基準点測量 基準点測量 基準点測量	3級 4級 4級	5点 1点 45点	大阪府大阪市 助言 F0245	キタイ設計株式会社	H22.11.12 H23.3.31
大阪府	大阪市 一部	道路管理	基準点測量 基準点測量 基準点測量	3級 4級 4級	12点 21点 35点	大阪府大阪市 助言 F0246	株式会社淀川アクテス	H22.11.12 H23.3.31
大阪府	大阪市 一部	道路管理	基準点測量 基準点測量 基準点測量	3級 4級 4級	22点 42点 86点	大阪府大阪市 助言 F0247	有限会社富田測量設計	H22.11.12 H23.3.31
大阪府	大阪市 一部	道路管理	基準点測量 基準点測量	3級 4級	7点 212点	大阪府大阪市 助言 F0249	株式会社家永技建	H22.11.12 H23.3.31
大阪府	大阪市 一部	道路管理	基準点測量 基準点測量 基準点測量	3級 4級 4級	2点 13点 2点	大阪府大阪市 助言 F0251	平和測量設計株式会社	H22.11.12 H23.3.31
大阪府	大阪市 一部	道路管理	基準点測量 基準点測量	3級 4級	10点 1点	大阪府大阪市 助言 F0252	平和測量設計株式会社	H22.11.12 H23.3.31
大阪府	大阪市 一部	道路管理	基準点測量	4級	41点	大阪府大阪市 助言 F0265	株式会社家永技建	H22.11.12 H23.3.31
大阪府	八尾市 一部	その他	基準点測量 基準点測量	2級 3級	6点 24点	大阪府八尾市 助言 F0335	株式会社アスコ	H22.11.12 H23.3.18
兵庫県	豊岡市 一部	地盤変動 調査	水準測量	1級	22.2km	兵庫県豊岡市 助言 F0256	株式会社バスコ	H22.11.15 H23.3.25
大阪府	松原市 全域	都市計画	修正測量	2500	16.6km <sup>2</sup>	大阪府松原市 助言 F0269	写測エンジニアリング株 式会社	H22.11.16 H23.3.31
大阪府	富田林市 全域	総合計画	カラー撮影 (フィルム) 空中三角測 量 写真地図作 成(デジタル オルソ)	8000 1000	39.7km <sup>2</sup> 39.7km <sup>2</sup> 39.7km <sup>2</sup>	大阪府富田林市 助言 F0283	写測エンジニアリング株 式会社	H22.11.17 H23.3.24
滋賀県	東近江市 一部	その他	数値撮影(デ ジタル) 数値図化(同 時調整含む) 写真地図作 成(デジタル オルソ)	地上画素寸法 12cm 1000	218.6km <sup>2</sup> 218.6km <sup>2</sup> 218.6km <sup>2</sup>	滋賀県東近江市 助言 F0270	朝日航洋株式会社	H22.11.18 H23.3.11
兵庫県	神戸市 一部 明石市 一部	海岸保全	座標変換 修正測量	2500 2500	26.9km <sup>2</sup> 26.9km <sup>2</sup>	近畿地方整備局姫路河川国道 事務所 助言 F0394	国際航業株式会社	H22.11.18 H23.2.28
兵庫県	播磨町 一部	その他	基準点測量	3級	3点	兵庫県神戸市 助言 F0399	株式会社ワイテック	H22.11.18 H23.3.25
大阪府	泉佐野市 一部	ほ場整備	基準点測量 基準点測量 基準点測量 その他	2級 3級 4級 500	2点 7点 36点 0.076km <sup>2</sup>	泉佐野市大木土地改良区 助言 F0309	南大阪コンサルタンツ株 式会社	H22.11.19 H23.2.28
奈良県	宇陀市 一部	総合計画	基準点測量	3級	4点	奈良県くらし創造部景観・環境 局廃棄物対策課 助言 F0317	株式会社かんこう	H22.11.19 H23.3.25
大阪府	茨木市 一部	ほ場整備	基準点測量 基準点測量 基準点測量 現地測量(数 値地形図作 成)	2級 3級 4級 500	3点 3点 20点 94km <sup>2</sup>	茨木市石河土地改良区 助言 F0334	株式会社朝日コンサル	H22.11.19 H23.3.28

兵庫県	稲美町 全域	その他	モノクロ撮影(フィルム) 数値図化(同時調整含む) 写真地図作成(デジタル オルソ)	4000 500	35km <sup>2</sup> 35km <sup>2</sup> 35km <sup>2</sup>	兵庫県稲美町 助言 F0271	株式会社パスコ	H22.11.22 H23.3.31
兵庫県	三木市 全域	固定資産	数値撮影(デジタル) 直接定位計 基準点測量	地上画素寸法 9.6cm	176.6km <sup>2</sup> 176.6km <sup>2</sup>	兵庫県三木市 助言 F0274	朝日航洋株式会社	H22.11.22 H23.3.31
大阪府	箕面市 全域	その他	基準点測量	3級	389点	大阪府箕面市 助言 F0382	株式会社オオバ	H22.11.22 H23.3.31
兵庫県	神戸市 一部	その他	基準点測量	3級	2点	兵庫県神戸市 助言 F0361	株式会社六甲測建	H22.11.24 H23.1.31
兵庫県	神戸市 一部	その他	基準点測量	3級	2点	兵庫県神戸市 助言 F0362	株式会社六甲測建	H22.11.24 H23.2.28
大阪府	枚方市 全域	都市計画	修正測量	2500	65.1km <sup>2</sup>	大阪府枚方市 助言 F0296	富士測量株式会社	H22.11.25 H23.3.18
大阪府	泉佐野市 一部	その他	基準点測量	4級	23点	大阪府 助言 F0311	梶谷登記測量事務所	H22.11.25 H23.3.18
兵庫県	播磨町 一部	固定資産	数値撮影(デジタル) 数値図化(同時調整含む) 写真地図作成(デジタル オルソ)	地上画素寸法10 cm 1000	9.1km <sup>2</sup> 9.1km <sup>2</sup> 9.1km <sup>2</sup>	兵庫県播磨町 助言 F0388	株式会社かんこう	H22.11.25 H23.3.15
兵庫県	尼崎市 全域	固定資産	カラー撮影(フィルム) 数値図化(同時調整含む)	4000	49.8km <sup>2</sup> 49.8km <sup>2</sup>	兵庫県尼崎市 助言 F0282	株式会社パスコ	H22.11.26 H23.3.31
京都府	京丹後市 一部	ほ場整備	基準点測量 基準点測量	3級 4級	1点 30点	京都府丹後広域振興局 助言 F0316	内外エンジニアリング株式 会社	H22.11.29 H23.3.25
大阪府	大東市 一部	その他	基準点測量	3級	1点	大阪府大東市 助言 F0376	有限会社衣田測量設計	H22.11.29 H23.3.31
兵庫県	芦屋市 全域	総合計画	数値撮影(デジタル) 数値撮影(デジタル) 数値図化(同時調整含む) 写真地図作成(デジタル オルソ)	地上画素寸法 5.5cm 地上画素寸法 8cm 500	8.8km <sup>2</sup> 9.7km <sup>2</sup> 18.5km <sup>2</sup> 18.5km <sup>2</sup>	兵庫県芦屋市 助言 F0284	株式会社パスコ	H22.11.30 H23.3.31
大阪府	松原市 一部	道路用地	基準点測量	3級	8点	大阪府富田林土木事務所 助言 F0140	扶桑計測株式会社	H22.12.1 H23.9.30
奈良県	三宅町 一部	固定資産	数値撮影(デジタル) 数値図化(同時調整含む) 写真地図作成(デジタル オルソ)	地上画素寸法 6cm 500	4.1km <sup>2</sup> 4.1km <sup>2</sup> 4.1km <sup>2</sup>	奈良県三宅町 助言 F0203	国際航業株式会社	H22.12.1 H23.3.31
和歌山県	橋本市 全域	固定資産	数値撮影(デジタル) 数値図化(同時調整含む) 写真地図作成(デジタル オルソ)	地上画素寸法 8cm 1000	130.3km <sup>2</sup> 130.3km <sup>2</sup> 130.3km <sup>2</sup>	和歌山県橋本市 助言 F0241	国際航業株式会社	H22.12.1 H23.3.31
大阪府	枚方市 一部	その他	基準点測量 基準点測量	3級 4級	12点 139点	法務省大阪法務局 助言 F0261	有限会社山岡総合事務 所	H22.12.1 H23.2.1
兵庫県	明石市 一部	土地区画 整理	基準点測量 基準点測量 現地測量(数 値地形図作 成)	3級 4級	3点 10点 4.39km <sup>2</sup>	有限会社にしげん開発企画 助言 F0273	ミツヤ設計株式会社	H22.12.1 H24.6.30
大阪府	岬町 全域	固定資産	数値撮影(デジタル) 数値図化(同時調整含む) 写真地図作成(デジタル オルソ)	地上画素寸法16 cm 1000	49.1km <sup>2</sup> 49.1km <sup>2</sup> 49.1km <sup>2</sup>	大阪府岬町 助言 F0275	国際航業株式会社	H22.12.1 H23.3.31
大阪府	堺市 全域	その他	数値撮影(デジタル) 数値図化(同時調整含む) 写真地図作成(デジタル オルソ)	地上画素寸法12 cm 1000	150km <sup>2</sup> 150km <sup>2</sup> 150km <sup>2</sup>	大阪府堺市 助言 F0281	アジア航測株式会社	H22.12.1 H23.3.31
奈良県	田原本町 全域	固定資産	数値撮影(デジタル) 数値図化(同時調整含む) 写真地図作成(デジタル オルソ)	地上画素寸法 8cm 500	21.1km <sup>2</sup> 21.1km <sup>2</sup> 21.1km <sup>2</sup>	奈良県田原本町 助言 F0289	株式会社パスコ	H22.12.1 H23.3.23
兵庫県	西宮市 一部	その他	基準点測量	3級	1点	兵庫県西宮市 助言 F0297	株式会社GEOソリューションズ	H22.12.1 H22.12.9
大阪府	河内長野市 一部	固定資産	モノクロ撮影(フィルム) 直接定位計 基準点測量	5000	109.6km <sup>2</sup> 109.6km <sup>2</sup>	大阪府河内長野市 助言 F0298	国際航業株式会社	H22.12.1 H23.3.31
兵庫県	西宮市 一部	その他	基準点測量	3級	3点	兵庫県西宮市 助言 F0299	有限会社植田測量設計 事務所	H22.12.1 H23.1.31
奈良県	奈良市 一部	道路管理	基準点測量 基準点測量	2級 3級	4点 8点	奈良県奈良土木事務所 助言 F0350	有限会社クライス技研	H22.12.1 H23.3.25

京都府	八幡市 一部	河川管理	基準点測量 基準点測量	2級 3級	3点 12点	近畿地方整備局淀川河川事務所 助言 F0365	株式会社エハラ	H22.12.1 H23.3.10
大阪府	大阪市 一部 高槻市 一部							
大阪府	摂津市 一部 守口市 一部							
大阪府	寝屋川市 一部 枚方市 一部							
大阪府	島本町 一部							
奈良県	上牧町 一部	道路計画	基準点測量	3級	5点	奈良県上牧町 助言 F0276	株式会社セイワコンサル	H22.12.2 H22.12.28
兵庫県	西脇市 全域	固定資産	数値撮影(デジタル) 数値撮影(デジタル) 数値図化(同時調整含む) 数値図化(同時調整含む) 写真地図作成(デジタルオルソ) 写真地図作成(デジタルオルソ)	地上画素寸法 5.5cm 地上画素寸法 11.0cm 500 1000	10.5km <sup>2</sup> 122km <sup>2</sup> 10.5km <sup>2</sup> 122km <sup>2</sup> 10.5km <sup>2</sup> 122km <sup>2</sup>	兵庫県西脇市 助言 F0290	株式会社パスコ	H22.12.2 H23.2.10
兵庫県	たつの市 一部	道路管理	修正測量 現地測量(数値地形図作成) その他	1000 1000 MMS計測	3.5km 3.5km 3.5km	兵庫県たつの市 助言 F0288	株式会社パスコ	H22.12.3 H23.2.10
大阪府	柏原市 全域	固定資産	数値撮影(デジタル) 数値図化(同時調整含む)	地上画素寸法 16cm	25.4km <sup>2</sup> 25.4km <sup>2</sup>	大阪府柏原市 助言 F0293	株式会社パスコ	H22.12.3 H23.3.19
兵庫県	神戸市 一部	道路管理	数値図化 現地測量(数値地形図作成) その他	1000 1000 MMS計測	20.8km <sup>2</sup> 20.8km <sup>2</sup> 20.8km <sup>2</sup>	兵庫県神戸市 助言 F0304	株式会社パスコ	H22.12.3 H23.3.25
大阪府	熊取町 一部	固定資産	数値撮影(デジタル) 数値図化(同時調整含む) 写真地図作成(デジタルオルソ)	地上画素寸法12cm 1000	17.2km <sup>2</sup> 17.2km <sup>2</sup> 17.2km <sup>2</sup>	大阪府熊取町 助言 F0268	株式会社かんこう	H22.12.5 H23.3.31
大阪府	泉佐野市 全域	固定資産	数値撮影(デジタル) 数値図化(同時調整含む) 写真地図作成(デジタルオルソ)	地上画素寸法 12cm 1000	55km <sup>2</sup> 55km <sup>2</sup> 55km <sup>2</sup>	大阪府泉佐野市 助言 F0280	株式会社かんこう	H22.12.5 H23.3.31
大阪府	泉南市 一部	固定資産	数値撮影(デジタル) 数値図化(同時調整含む) 写真地図作成(デジタルオルソ)	地上画素寸法 12cm 1000	48.5km <sup>2</sup> 48.5km <sup>2</sup> 48.5km <sup>2</sup>	大阪府泉南市 助言 F0330	株式会社かんこう	H22.12.5 H23.3.31
大阪府	箕面市 一部	固定資産	数値撮影(デジタル) 数値図化(同時調整含む) 写真地図作成(デジタルオルソ)	地上画素寸法 10cm 1000	39.5km <sup>2</sup> 39.5km <sup>2</sup> 32.6km <sup>2</sup>	大阪府箕面市 助言 F0291	写測エンジニアリング株式会社	H22.12.6 H23.3.15
兵庫県	小野市 全域	固定資産	数値撮影(デジタル) 直接定位計	地上画素寸法 10cm	93.8km <sup>2</sup> 93.8km <sup>2</sup>	兵庫県小野市 助言 F0302	朝日航洋株式会社	H22.12.6 H23.3.25
大阪府	吹田市 全域	固定資産	数値撮影(デジタル) 数値図化(同時調整含む) 写真地図作成(デジタルオルソ)	地上画素寸法 9.6cm 1000	36.1km <sup>2</sup> 36.1km <sup>2</sup> 36.1km <sup>2</sup>	大阪府吹田市 助言 F0300	朝日航洋株式会社	H22.12.8 H23.3.31
京都府	南丹市 一部 京丹波町 一部	道路管理	既成図数値化 座標変換	500 500	84.2km 84.2km	京都府南丹土木事務所 助言 F0305	北陽測地株式会社	H22.12.9 H23.3.10
滋賀県	甲賀市 一部	文化財調査	基準点測量	3級	3点	滋賀県甲賀市 助言 F0315	村上興業株式会社	H22.12.10 H23.1.31
奈良県	平群町 全域	都市計画	座標変換 修正測量 地図編集	2500 2500 10000	23.9km <sup>2</sup> 23.9km <sup>2</sup> 23.9km <sup>2</sup>	奈良県平群町 助言 F0378	国際航業株式会社	H22.12.10 H23.3.31
奈良県	大和高田市 全域	都市計画	既成図数値化 座標変換 修正測量 地図編集	2500 2500 2500 10000 20000	16.5km <sup>2</sup> 16.5km <sup>2</sup> 16.5km <sup>2</sup> 16.5km <sup>2</sup> 16.5km <sup>2</sup>	奈良県大和高田市 助言 F0384	国際航業株式会社	H22.12.10 H23.3.31
大阪府	守口市 全域	道路管理	修正測量 現地測量(数値地形図作成)	500 500	200.9km 1.1km	大阪府守口市 助言 F0469	株式会社かんこう	H22.12.10 H23.3.25
大阪府	高槻市 全域	固定資産	カラー撮影(フィルム) 数値図化(同時調整含む) 写真地図作成(デジタルオルソ)	5000 500	105.3km <sup>2</sup> 105.3km <sup>2</sup> 68.9km <sup>2</sup>	大阪府高槻市 助言 F0301	株式会社エイテック	H22.12.13 H23.3.31

兵庫県	尼崎市 一部	その他	基準点測量	4級	30点	兵庫県尼崎市 助言 F0312	勝和測量設計株式会社	H22.12.13 H23.1.31
兵庫県	尼崎市 一部	総合計画	基準点測量	4級	15点	兵庫県尼崎市 助言 F0321	有限会社エイド	H22.12.13 H23.2.28
大阪府	茨木市 全域	固定資産	数値撮影(デジタル) 数値図化(同時調整含む) 写真地図作成(デジタルオルソ)	地上画素寸法 11cm 1000	76.5km <sup>2</sup> 76.5km <sup>2</sup> 76.5km <sup>2</sup>	大阪府茨木市 助言 F0322	株式会社パスコ	H22.12.13 H23.2.28
大阪府	豊中市 全域	固定資産	数値撮影(デジタル) 数値図化(同時調整含む) 写真地図作成(デジタルオルソ)	地上画素寸法 6cm 500	36.6km <sup>2</sup> 36.6km <sup>2</sup> 36.6km <sup>2</sup>	大阪府豊中市 助言 F0323	国際航業株式会社	H22.12.14 H23.3.15
兵庫県	加東市 全域	固定資産	数値撮影(デジタル) 直接定位計	地上画素寸法 10cm	157.5km <sup>2</sup> 157.5km <sup>2</sup>	兵庫県加東市 助言 F0310	朝日航洋株式会社	H22.12.15 H23.4.28
兵庫県	姫路市 一部	その他	基準点測量	3級	3点	兵庫県姫路市 助言 F0318	株式会社八州	H22.12.15 H23.3.18
大阪府	吹田市 一部	道路計画	基準点測量	3級	2点	大阪府吹田市 助言 F0319	株式会社池畑測量事務所	H22.12.15 H23.1.31
大阪府	門真市 全域	固定資産	数値撮影(デジタル) 数値図化(同時調整含む)	地上画素寸法 6.4cm	12.3km <sup>2</sup> 12.3km <sup>2</sup>	大阪府門真市 助言 F0324	株式会社パスコ	H22.12.15 H23.3.31
大阪府	枚方市 全域	固定資産	数値撮影(デジタル) 数値図化(同時調整含む) 写真地図作成(デジタルオルソ)	地上画素寸法 12cm 1000	65.1km <sup>2</sup> 65.1km <sup>2</sup> 65.1km <sup>2</sup>	大阪府枚方市 助言 F0325	朝日航洋株式会社	H22.12.15 H23.3.31
兵庫県	播磨町 一部	総合計画	基準点測量	2級	1点	兵庫県播磨町 助言 F0331	株式会社かんこう	H22.12.15 H22.12.17
大阪府	豊中市 一部	地籍調査	基準点測量	4級	66点	大阪府池田土木事務所 助言 F0385	株式会社藤原測量設計事務所	H22.12.15 H23.3.15
奈良県	上牧町 全域	道路管理	数値撮影(デジタル) 数値図化(同時調整含む) 既成図数値化 座標変換 修正測量 修正測量	地上画素寸法 11cm 1000 1000 1000 2500 1000 2500	6.14km <sup>2</sup> 6.14km <sup>2</sup> 81.184km <sup>2</sup> 81.184km <sup>2</sup> 81.184km <sup>2</sup> 5.63km <sup>2</sup>	奈良県上牧町 助言 F0407	株式会社パスコ	H22.12.16 H23.3.31
大阪府	泉南市 一部	ほ場整備	基準点測量	4級	16点	大阪府泉南市 助言 F0343	有限会社上野測量設計事務所	H22.12.17 H23.3.25
兵庫県	宝塚市 全域	固定資産	数値撮影(デジタル) 数値撮影(デジタル) 直接定位計	地上画素寸法 10cm 地上画素寸法 20cm	40km <sup>2</sup> 60km <sup>2</sup> 101.8km <sup>2</sup>	兵庫県宝塚市 助言 F0347	朝日航洋株式会社	H22.12.17 H23.3.20
大阪府	旭区 一部	その他	基準点測量	4級	6点	防衛省近畿中部防衛局 助言 F0419	コスモエンジニアリング株式会社	H22.12.17 H23.3.18
滋賀県	東近江市 一部	ほ場整備	基準点測量	2級	4点	滋賀県東近江市 助言 F0326	株式会社滋賀測量設計事務所	H22.12.20 H23.3.20
奈良県	川西町 全域	固定資産	数値撮影(デジタル) 数値図化(同時調整含む) 写真地図作成(デジタルオルソ)	地上画素寸法 6cm 500	5.9km <sup>2</sup> 5.9km <sup>2</sup> 5.9km <sup>2</sup>	奈良県川西町 助言 F0327	国際航業株式会社	H22.12.20 H23.3.31
大阪府	茨木市 一部	道路管理	基準点測量	3級	3点	大阪府安威川ダム建設事務所 助言 F0345	林測量技術コンサルタント株式会社	H22.12.20 H23.5.31
兵庫県	赤穂市 一部	都市計画	既成図数値化 座標変換 修正測量 既成図数値化 座標変換 修正測量	1000 1000 1000 2500 2500 2500	2.3km <sup>2</sup> 2.3km <sup>2</sup> 3.5km <sup>2</sup> 17.8km <sup>2</sup> 17.8km <sup>2</sup> 31km <sup>2</sup>	兵庫県赤穂市 助言 F0356	株式会社パスコ	H22.12.20 H23.3.25
大阪府	守口市 一部	河川管理	基準点測量 水準測量 路線測量	4級 4級	52点 2.7km6点 0.1km <sup>2</sup> 2.7km	大阪府寝屋川水系改修工務所 助言 F0383	株式会社大和測量設計事務所	H22.12.20 H23.3.28
兵庫県	神戸市 一部	地籍調査	基準点測量	3級	3点	兵庫県神戸市 助言 F0398	高橋測量	H22.12.20 H23.3.25
大阪府	堺市 全域	その他	基準点測量 基準点測量 基準点測量 基準点測量	1級 2級 3級 4級	1点 1点 9点 18点	大阪府堺市 助言 F0413	株式会社システムサーベイ	H22.12.20 H23.3.31
滋賀県	長浜市 一部	その他	数値撮影(デジタル) 数値図化(同時調整含む) 数値図化	地上画素寸法 7cm 500	3.5km <sup>2</sup> 3.5km <sup>2</sup> 1.5km <sup>2</sup>	滋賀県 助言 F0351	朝日航洋株式会社	H22.12.22 H23.3.25
大阪府	藤井寺市 一部	道路管理	修正測量 現地測量(数値地形図作成) その他	500 500 MMS計測	1.4km 1.4km 1.4km	大阪府藤井寺市 助言 F0353	株式会社パスコ	H22.12.22 H23.3.25
大阪府	寝屋川市 全域	固定資産	カラー撮影(フィルム)	5000	24.7km <sup>2</sup>	大阪府寝屋川市 助言 F0355	国際航業株式会社	H22.12.22 H23.3.31
大阪府	大阪市 一部	土地区画整理	基準点測量	4級	17点	大阪市難波土地区画整理組合 助言 F0349	財団法人大阪市都市整備協会	H22.12.24 H23.3.31

大阪府	柏原市 一部	道路管理	修正測量 現地測量(数 値地形図作 成) その他	500 500 MMS計測	1.5km 1.5km 1.5km	大阪府柏原市 助言 F0358	株式会社バスコ	H22.12.24 H23.3.25
大阪府	柏原市 一部	都市計画	基準点測量 基準点測量	2級 3級	1点 6点	大阪府柏原市 助言 F0359	株式会社ワイテック	H22.12.24 H23.3.31
兵庫県	姫路市 一部	土地区画 整理	基準点測量	4級	76点	兵庫県姫路市 助言 F0348	株式会社オオバ	H22.12.27 H23.3.30
大阪府	和泉市 一部	地籍調査	基準点測量	1級	4点	大阪府鳳土木事務所 助言 F0390	株式会社プロジェクト・パ ル	H22.12.27 H23.2.28
奈良県	十津川村 一部	その他	航空レーザ測 量	1000	18.9km <sup>2</sup>	奈良県五條土木事務所 助言 F0422	朝日航洋株式会社	H22.12.27 H23.3.28
兵庫県	豊岡市 一部	道路管理	数値図化 数値図化	500 1000	1.58km 4.14km	兵庫県豊岡市 助言 F0357	株式会社バスコ	H22.12.28 H23.3.25
和歌山県	新宮市 一部	河川管理	カラー撮影 (フィルム) 数値図化(同 時調整含む) 数値図化	12500 12500 2500	53.9km <sup>2</sup> 53.9km <sup>2</sup> 10.5km <sup>2</sup>	近畿地方整備局紀南河川国道 事務所 助言 F0395	中日本航空株式会社	H22.12.28 H23.3.31
三重県	紀宝町 一部							
大阪府	摂津市 全域	固定資産	数値撮影(デ ジタル) 数値図化(同 時調整含む) 写真地図作 成(デジタル オルソ)	地上画素寸法 6cm 500	14.9km <sup>2</sup> 14.9km <sup>2</sup> 14.9km <sup>2</sup>	大阪府摂津市 助言 F0354	カンゼ航測株式会社	H22.12.29 H23.3.31
大阪府	大阪市 全域	その他	数値撮影(デ ジタル) 数値図化(同 時調整含む) 写真地図作 成(デジタル オルソ)	地上画素寸法15 cm 2500 2500	222.3km <sup>2</sup> 222.3km <sup>2</sup> 222.3km <sup>2</sup>	大阪府大阪市 助言 F0450	写測エンジニアリング株 式会社	H23.1.1 H23.3.15
兵庫県	淡路市 一部 洲本市 一部	道路計画	航空レーザ測 量	500	2.5km <sup>2</sup>	近畿地方整備局兵庫国道事務 所 助言 F0352	中日本航空株式会社	H23.1.4 H23.2.28
兵庫県	加古川市 一部 小野市 一部	河川管理	数値撮影(デ ジタル) 数値図化(同 時調整含む)	地上画素寸法 14.4cm	163.6km <sup>2</sup> 163.6km <sup>2</sup>	近畿地方整備局姫路河川国道 事務所 助言 F0391	国際航業株式会社	H23.1.4 H23.3.10
兵庫県	加東市 一部 姫路市 一部							
兵庫県	たつの市 一部 宍粟市 一部							
大阪府	豊中市 全域	道路管理	修正測量 現地測量(数 値地形図作 成) その他	500 500 MMS計測	0.1km <sup>2</sup> 0.1km <sup>2</sup> 0.1km <sup>2</sup>	大阪府豊中市 助言 F0370	株式会社バスコ	H23.1.5 H23.3.31
奈良県	橿原市 全域	道路管理	修正測量 現地測量(数 値地形図作 成)	500 500	6.3km 6.3km	奈良県橿原市 助言 F0380	アジア航測株式会社	H23.1.5 H23.3.28
京都府	福知山市 一部	土地区画 整理	基準点測量 平 板	4級 500	12点 0.022km <sup>2</sup>	京都府福知山市 助言 F0443	株式会社サンワコン	H23.1.5 H23.3.31
大阪府	貝塚市 一部	宅地開発	基準点測量	4級	55点	大阪府 助言 F0373	株式会社大同技研コン サルタント	H23.1.6 H23.3.18
大阪府	熊取町 一部	その他	基準点測量 基準点測量	FKP 4級	1点 1点	大阪府岸和田土木事務所 助言 F0448	有限会社上野測量設計 事務所	H23.1.7 H23.3.15
兵庫県	三田市 一部	地籍調査	基準点測量 基準点測量	2級 4級	3点 33点	兵庫県三田市 助言 F0414	株式会社八州	H23.1.10 H23.3.20
京都府	京都市 一部	その他	基準点測量	4級	280点	法務省京都地方法務局 助言 F0366	有限会社ミツヤ測量	H23.1.11 H23.1.31
兵庫県	淡路市 一部	その他	基準点測量	2級	1点	近畿地方整備局兵庫国道事務 所 助言 F0381	阪神測建株式会社	H23.1.13 H23.2.28
大阪府	泉佐野市 一部	総合計画	基準点測量	4級	92点	大阪府岸和田土木事務所 助言 F0377	中央復建コンサルタンツ 株式会社	H23.1.14 H23.3.31
大阪府	大東市 一部	その他	基準点測量	4級	1点	大阪府大東市 助言 F0430	有限会社衣田測量設計	H23.1.14 H23.3.31
大阪府	島本町 一部	地盤変動 調査	水準測量	2級	12.4km	大阪府島本町 助言 F0379	国際航業株式会社	H23.1.15 H23.3.31
滋賀県	野洲市 一部	道路計画	基準点測量 基準点測量	2級 3級	1点 2点	滋賀県南部土木事務所 助言 F0364	日の出測量設計株式会 社	H23.1.17 H23.3.18
兵庫県	尼崎市 一部	総合計画	基準点測量	4級	8点	兵庫県尼崎市 助言 F0386	有限会社エイド	H23.1.17 H23.3.31
兵庫県	尼崎市 一部	都市計画	修正測量	2500	5.2km <sup>2</sup>	兵庫県尼崎市 助言 F0369	株式会社エイテック	H23.1.20 H23.3.31
奈良県	河合町 全域	都市計画	数値図化 数値図化 地図編集	1000 2500 10000	0.79km <sup>2</sup> 7.48km <sup>2</sup> 8.27km <sup>2</sup>	奈良県河合町 助言 F0392	株式会社バスコ	H23.1.21 H23.3.25
大阪府	八尾市 一部	その他	基準点測量	4級	57点	大阪府八尾市 助言 F0437	本州コンサルタント株式 会社	H23.1.21 H23.3.31
奈良県	川西町 一部	道路計画	基準点測量 基準点測量	3級 4級	8点 161点	奈良県桜井土木事務所 助言 F0389	株式会社奥本測量設計 株式会社三栄測量設計 有限会社植田測量設計 事務所 株式会社アーム	H23.1.24 H23.3.25
兵庫県	尼崎市 一部	道路管理	その他 修正測量	MMS計測 500	4.65km 4.65km	兵庫県尼崎市 助言 F0397	株式会社バスコ	H23.1.24 H23.3.31
滋賀県	野洲市 全域	道路管理	既成図数値 化 座標変換 その他 数値図化 修正測量	1000 1000 MMS計測 1000 1000	346.1km 346.1km 3.65km 3.65km 0.62km	滋賀県野洲市 助言 F0393	株式会社バスコ	H23.1.25 H23.3.11
京都府	木津川市 全域	総合計画	その他 修正測量 修正測量 修正測量	MMS計測 500 1000 2500	196.4km 167.9km 203.2km 85.1km <sup>2</sup>	京都府木津川市 助言 F0424	株式会社バスコ	H23.1.25 H23.3.25
大阪府	泉南市 一部	その他	基準点測量 基準点測量 基準点測量	2級 3級 4級	1点 3点 37点	大阪府岸和田土木事務所 助言 F0401	株式会社ティール・エス・ シー	H23.1.26 H23.3.18

滋賀県	長浜市 一部 東近江市 一部	その他	水準測量	3級	55.9km	水資源機構関西支社琵琶湖開発総合管理所 助言 F0403	株式会社石居設計	H23.1.26 H23.3.15
滋賀県	近江八幡市 一部 野洲市 一部							
滋賀県	守山市 一部 草津市 一部							
滋賀県	高島市 一部 湖北町 一部							
大阪府	吹田市 一部	道路管理	その他 修正測量 修正測量	MMS計測 500 1000	4.68km 4.68km 4.68km	大阪府吹田市 助言 F0404	株式会社パスコ	H23.1.27 H23.3.31
奈良県	宇陀市 一部	道路計画	基準点測量 基準点測量	1級 3級	3点 6点	奈良県宇陀土木事務所 助言 F0409	株式会社大和測量設計事務所	H23.1.31 H23.3.15
兵庫県	西宮市 一部	その他	基準点測量	2級	1点	近畿地方整備局兵庫国道事務所 助言 F0396	有限会社富田測量設計	H23.2.1 H23.3.31
兵庫県	尼崎市 一部	総合計画	基準点測量	4級	14点	兵庫県尼崎市 助言 F0402	有限会社エイド	H23.2.1 H23.3.31
兵庫県	尼崎市 一部	その他	基準点測量	4級	8点	兵庫県尼崎市 助言 F0408	有限会社エイド	H23.2.1 H23.3.31
兵庫県	南あわじ市 全域	道路管理	その他 修正測量	MMS計測 1000	1073km 1073km	兵庫県南あわじ市 助言 F0415	国際航業株式会社	H23.2.1 H23.3.31
大阪府	大東市 一部	その他	基準点測量	2級	1点	大阪府大東市 助言 F0433	有限会社富田測量設計	H23.2.2 H23.3.31
京都府	福知山市 一部	道路計画	基準点測量	2級	1点	近畿地方整備局福知山河川国道事務所 助言 F0010	近畿測地設計株式会社	H23.2.3 H23.4.30
大阪府	藤井寺市 一部	地籍調査	基準点測量	4級	23点	大阪府富田林土木事務所 助言 F0426	株式会社システムサーベイ	H23.2.3 H23.3.15
兵庫県	神戸市 一部	その他	基準点測量 基準点測量	2級 3級	1点 2点	近畿地方整備局兵庫国道事務所 助言 F0438	株式会社アワジテック	H23.2.7 H23.4.30
奈良県	大和高田市 一部 葛城市 一部	河川管理	基準点測量 基準点測量 基準点測量	1級 2級 3級	1点 1点 7点	奈良県高田土木事務所 助言 F0452	株式会社コーダ技研	H23.2.7 H23.3.25
奈良県	御所市 一部							
兵庫県	加古川市 一部	その他	基準点測量	2級	1点	兵庫県加古川市 助言 F0417	株式会社播磨設計コンサルタント	H23.2.8 H23.2.28
兵庫県	加古川市 一部	道路管理	修正測量	500	6.1km	兵庫県加古川市 助言 F0421	株式会社パスコ	H23.2.9 H23.4.15
大阪府	豊中市 全域	総合計画	修正測量 地図編集 地図編集	500 2500 10000	0.16km <sup>2</sup> 36.6km <sup>2</sup> 36.6km <sup>2</sup>	大阪府豊中市 助言 F0434	株式会社パスコ	H23.2.9 H23.3.31
兵庫県	西宮市 一部	その他	基準点測量	2級	2点	兵庫県西宮市 助言 F0410	株式会社GEOソリューションズ	H23.2.10 H23.3.12
兵庫県	三田市 一部	地籍調査	基準点測量	4級	49点	兵庫県三田市 助言 F0418	南海測量設計株式会社	H23.2.10 H23.3.10
滋賀県	甲賀市 一部	下水道計画	数値図化	500	0.7km <sup>2</sup>	滋賀県甲賀市 助言 F0429	株式会社パスコ	H23.2.10 H23.3.18
兵庫県	尼崎市 一部	総合計画	基準点測量	4級	57点	兵庫県尼崎市 助言 F0441	勝和測量設計株式会社	H23.2.10 H23.3.31
大阪府	高槻市 一部	道路管理	基準点測量 基準点測量	3級 4級	1点 8点	大阪府高槻市 助言 F0416	川上測量設計事務所	H23.2.15 H23.3.31
大阪府	門真市 一部	その他	基準点測量	3級	2点	大阪府門真市 助言 F0425	株式会社エハラ	H23.2.15 H23.3.31
奈良県	十津川村 一部	その他	基準点測量 基準点測量 基準点測量 路線測量 平板	2級 3級 4級 500 500	3点 3点 40点 0.2km 0.07km <sup>2</sup>	奈良県五條土木事務所 助言 F0454	株式会社ソクセン	H23.2.16 H23.5.31
京都府	京都市 一部 八幡市 一部	道路管理	数値撮影(デジタル)	地上画素寸法 5.5cm	5.3km <sup>2</sup> 5.3km <sup>2</sup>	近畿地方整備局京都国道事務所 助言 F0435	株式会社パスコ	H23.2.18 H23.3.18
京都府	久御山町 一部		数値図化(同時調整含む) 修正測量	500 500	26.8km			
兵庫県	西宮市 一部	その他	基準点測量	3級	1点	兵庫県西宮市 助言 F0440	株式会社GEOソリューションズ	H23.2.20 H23.3.31
兵庫県	たつの市 全域	固定資産	数値撮影(デジタル) 数値図化(同時調整含む) 写真地図作成(デジタル オルソ)	地上画素寸法 11cm 1000 1000	210.93km <sup>2</sup> 210.93km <sup>2</sup> 210.93km <sup>2</sup>	兵庫県たつの市 助言 F0444	株式会社パスコ	H23.2.21 H23.3.25
兵庫県	姫路市 一部	道路管理	基準点測量	3級	3点	兵庫県姫路市 助言 F0445	株式会社かんこう	H23.2.22 H23.3.31
兵庫県	太子町 全域	総合計画	カラー撮影(フィルム) 直接定位計	5000 5000	22.62km <sup>2</sup> 22.62km <sup>2</sup>	兵庫県太子町 助言 F0436	アジア航測株式会社	H23.2.23 H23.3.25
兵庫県	神戸市 全域	道路管理	既成図数値化 座標変換 数値図化 修正測量	1000 1000 1000 1000	1070km 119.9km <sup>2</sup> 65km 15km	兵庫県神戸市 助言 F0442	国際航業株式会社	H23.2.23 H23.3.25
兵庫県	加古川市 一部	文化財調査	基準点測量	3級	2点	宮内庁書陵部陵墓課 助言 F0439	智原測量設計株式会社	H23.2.24 H23.3.4
滋賀県	大津市 一部	道路計画	基準点測量 水準測量	4級 4級	12点 1.8km <sup>2</sup> 点	滋賀県大津市 助言 F0412	近畿設計測量株式会社	H23.3.1 H23.3.31
大阪府	貝塚市 一部	道路計画	基準点測量	3級	1点	大阪府貝塚市 助言 F0446	株式会社日建設計シビル	H23.3.1 H23.4.1
兵庫県	尼崎市 一部	総合計画	基準点測量	3級	1点	兵庫県尼崎市 助言 F0447	株式会社ヒューマンテクノクリエイト	H23.3.1 H23.5.31
大阪府	豊中市 一部	その他	基準点測量 基準点測量	3級 4級	8点 111点	大阪府豊中市 助言 F0449	株式会社パスコ	H23.3.1 H23.3.31
大阪府	枚方市 一部	総合計画	基準点測量	1級	1点	大阪府枚方市 助言 F0458	株式会社NIKKO	H23.3.1 H23.3.31
兵庫県	川西市 一部 伊丹市 一部	河川計画	数値撮影(デジタル) 修正測量	地上画素寸法20 cm 2500	14.98km <sup>2</sup> 26.8km <sup>2</sup>	近畿地方整備局猪名川河川事務所 助言 F0478	株式会社ウエスコ	H23.3.1 H23.3.25
大阪府	大阪市 一部 池田市 一部							
奈良県	奈良市 一部	道路計画	基準点測量 基準点測量	3級 4級	2点 7点	奈良県奈良土木事務所 助言 F0475	株式会社ソクセン	H23.3.2 H23.3.25



奈良県	生駒市 一部 平群町 一部	森林計画	写測修正 座標変換	5000 5000	4.75km <sup>2</sup> 4.75km <sup>2</sup>	奈良県 助言 F0483	写測エンジニアリング株式 会社	H23.3.2 H23.3.30
奈良県	王寺町 一部 香芝市 一部							
京都府	和束町 一部	道路管理	座標変換 既成図数値	1000 1000	64.87km <sup>2</sup> 64.87km <sup>2</sup>	京都府和束町 助言 F0451	株式会社パスコ	H23.3.4 H23.3.18
和歌山県	紀の川市 一部	道路管理	修正測量	1000	21km <sup>2</sup>	和歌山県紀の川市 助言 F0453	株式会社パスコ	H23.3.7 H23.3.31
京都府	城陽市 一部	総合計画	基準点測量 基準点測量 基準点測量	1級 2級 3級	1点 1点 5点	京都府城陽市 助言 F0456	株式会社パスコ	H23.3.7 H23.3.31
奈良県	安堵町 全域	都市計画	数値撮影(デ ジタル) 座標変換 修正測量 既成図数値	地上画素寸法 20cm 2500 2500 2500	4.33km <sup>2</sup> 4.33km <sup>2</sup> 4.33km <sup>2</sup> 4.33km <sup>2</sup>	奈良県安堵町 助言 F0477	株式会社かんこう	H23.3.8 H23.3.31
大阪府	豊中市 一部	その他	基準点測量	FKP基準点	3点	大阪府豊中市 助言 F0465	株式会社パスコ	H23.3.10 H23.3.31
大阪府	豊中市 一部	その他	基準点測量	3級	466点	大阪府豊中市 助言 F0470	株式会社エイテック	H23.3.10 H23.3.31
兵庫県	芦屋市 全域	総合計画	修正測量 修正測量	500 2500	18.57km <sup>2</sup> 18.57km <sup>2</sup>	兵庫県芦屋市 助言 F0472	株式会社パスコ	H23.3.10 H23.3.31
兵庫県	三木市 一部	道路管理	既成図数値 化 地形図等成 果の座標補 正 その他 修正測量	500 500 MMS計測 500	449.2km <sup>2</sup> 449.2km <sup>2</sup> 10.4km <sup>2</sup> 10.4km <sup>2</sup>	兵庫県三木市 助言 F0474	株式会社パスコ	H23.3.10 H23.3.25
兵庫県	西宮市 一部	その他	基準点測量	3級	2点	近畿地方整備局兵庫国道事務 所 助言 F0479	株式会社家永技建	H23.3.11 H23.4.15
兵庫県	西宮市 一部	地盤変動 調査	水準測量	1級	58.3km	兵庫県西宮市 助言 F0481	株式会社GEOソリューションズ	H23.3.18 H23.3.31
兵庫県	宝塚市 一部	その他	基準点測量 基準点測量	2級 3級	5点 2点	兵庫県阪神北泉民局 助言 F0480	幸陽測量設計株式会社	H23.3.22 H23.3.31
兵庫県	神戸市 一部	その他	基準点測量	3級	2点	近畿地方整備局兵庫国道事務 所 助言 F0001	ケーエステック株式会社	H23.3.28 H23.4.15
兵庫県	尼崎市 一部	その他	基準点測量	3級	2点	兵庫県尼崎市 助言 F0003	シルバーテック測量	H23.4.1 H23.5.31
兵庫県	尼崎市 一部	総合計画	基準点測量	3級	1点	兵庫県尼崎市 助言 F0004	足立測量	H23.4.1 H23.5.31
兵庫県	尼崎市 一部	総合計画	基準点測量	3級	1点	兵庫県尼崎市 助言 F0005	株式会社ハンワ	H23.4.1 H23.5.31
大阪府	東大阪市 一部	その他	基準点測量 基準点測量	2級 3級	1点 5点	大阪府東大阪市 助言 F0011	株式会社アスカ	H23.4.1 H23.5.31
和歌山県	和歌山市 全域	下水道計 画	数値図化(同 時調整含む)	1000	210.25km <sup>2</sup>	和歌山県和歌山市 助言 F0019	株式会社ウエスコ	H23.4.1 H23.4.30
京都府	大山崎町 全域	固定資産	数値撮影(デ ジタル) 数値図化(同 時調整含む) 写真地図作 成(デジタル オルソ)	地上画素寸法12 cm 1000 1000	5.97km <sup>2</sup> 5.97km <sup>2</sup> 5.97km <sup>2</sup>	京都府大山崎町 助言 F0039	朝日航洋株式会社	H23.4.1 H24.3.31
兵庫県	神戸市 一部	その他	基準点測量	3級	3点	兵庫県神戸市 助言 F0006	足立測量	H23.4.5 H23.6.30
兵庫県	尼崎市 一部	総合計画	基準点測量	4級	8点	兵庫県尼崎市 助言 F0007	勝和測量設計株式会社	H23.4.8 H23.5.20
京都府	京都市 一部	その他	基準点測量	2級	1点	京都府京都市 助言 F0020	近畿測量株式会社	H23.4.8 H23.5.31
大阪府	門真市 一部	総合計画	基準点測量	4級	17点	都市再生機構西日本支社 助言 F0009	株式会社シービー測量 設計事務所	H23.4.11 H23.6.30
兵庫県	尼崎市 一部	総合計画	基準点測量	4級	7点	兵庫県尼崎市 助言 F0013	勝和測量設計株式会社	H23.4.11 H23.5.31
奈良県	川上村 一部	その他	基準点測量 基準点測量	1級 2級	14点 8点	近畿地方整備局紀の川ダム統 合管理事務所 助言 F0016	社団法人近畿建設協会 株式会社エイト日本技術 開発	H23.4.11 H23.12.22
大阪府	高槻市 一部	その他	基準点測量	4級	11点	大阪府高槻市 助言 F0014	川上測量設計事務所	H23.4.12 H23.8.9
兵庫県	明石市 一部	土地区画 整理	基準点測量	4級	45点	明石市谷八木北土地区画整理 組合 助言 F0015	晃和調査設計株式会社	H23.4.15 H24.3.31
大阪府	泉佐野市 一部	総合計画	基準点測量	4級	6点	大阪府岸和田土木事務所 助言 F0017	中央復建コンサルタンツ 株式会社	H23.4.18 H23.5.31
兵庫県	尼崎市 一部	その他	基準点測量	3級	1点	兵庫県尼崎市 助言 F0021	有限会社ユート測量	H23.4.18 H23.5.31
大阪府	高槻市 一部	農道管理	基準点測量	4級	1点	大阪府高槻市 助言 F0022	川上測量設計事務所	H23.4.25 H23.8.9
兵庫県	尼崎市 一部	その他	基準点測量	4級	5点	兵庫県尼崎市 助言 F0023	有限会社エイド	H23.4.25 H23.7.31
兵庫県	尼崎市 一部	その他	基準点測量	4級	11点	兵庫県尼崎市 助言 F0024	有限会社エイド	H23.4.25 H23.7.31
兵庫県	宝塚市 一部	砂防計画	基準点測量 基準点測量	2級 3級	2km 6km	兵庫県阪神北泉民局 助言 F0025	幸陽測量設計株式会社	H23.4.25 H23.6.30
兵庫県	尼崎市 一部	その他	基準点測量	4級	11点	兵庫県尼崎市 助言 F0026	有限会社エイド	H23.4.25 H23.7.31
京都府	長岡京市 全域	固定資産	数値撮影(デ ジタル) 数値図化(同 時調整含む) 写真地図作 成(デジタル オルソ)	地上画素寸法 12cm 1000 1000	19.18km <sup>2</sup> 19.18km <sup>2</sup> 19.18km <sup>2</sup>	京都府長岡京市 助言 F0035	朝日航洋株式会社	H23.4.27 H24.3.30
大阪府	太子町 全域	固定資産	数値撮影(デ ジタル) 数値図化(同 時調整含む) 写真地図作 成(デジタル オルソ)	地上画素寸法 12cm 1000 1000	14.17km <sup>2</sup> 14.17km <sup>2</sup> 14.17km <sup>2</sup>	大阪府太子町 助言 F0036	朝日航洋株式会社	H23.4.28 H24.3.28

大阪府	高槻市 一部	道路管理	基準点測量 基準点測量	3級 4級	1点 12点	大阪府高槻市 助言 F0028	川上測量設計事務所	H23.5.10 H23.8.9
兵庫県	尼崎市 一部	総合計画	基準点測量	4級	27点	兵庫県尼崎市 助言 F0029	勝和測量設計株式会社	H23.5.10 H23.6.30
兵庫県	宝塚市 一部	総合計画	基準点測量	2級	1点	都市再生機構西日本支社 助言 F0030	株式会社浪速技研コンサルタ ント	H23.5.11 H23.8.31
兵庫県	姫路市 一部	その他	基準点測量	3級	1点	兵庫県姫路市 助言 F0031	有限会社平成開発設計	H23.5.11 H23.6.30
和歌山県	高野町 一部	文化財調査	カラー撮影 (フィルム) 数値図化(同時調整含む) 数値図化	10000 10000 1000	23.2km <sup>2</sup> 23.2km <sup>2</sup> 1.4km <sup>2</sup>	和歌山県高野町 助言 F0034	株式会社南紀航測セン ター	H23.5.16 H23.12.31
京都府	舞鶴市 一部	都市計画	基準点測量	3級	2点	京都府舞鶴市 助言 F0032	株式会社京都インクス	H23.5.18 H23.8.30
京都府	京田辺市 一部 城陽市 一部	道路管理	修正測量	500	7.8km	京都府山城北土木事務所 助言 F0038	北陽測地株式会社	H23.5.24 H23.6.30
京都府	八幡市 一部 宇治市 一部							
京都府	宇治田原町 一部 井手町 一部							
京都府	長岡京市 一部	都市計画	修正測量	2500	5.29km <sup>2</sup>	京都府長岡京市 助言 F0108	朝日航洋株式会社	H23.5.26 H23.10.31
和歌山県	有田川町 一部	その他	数値図化 数値図化	1000 2500	0.06km <sup>2</sup> 8.94km <sup>2</sup>	和歌山県有田川町 助言 F0071	株式会社南紀航測セン ター	H23.6.1 H23.8.31
奈良県	葛城市 一部	砂防計画	数値図化	2500	3.4km <sup>2</sup>	奈良県高田土木事務所 助言 F0095	国土防災技術株式会社	H23.6.2 H23.8.15
奈良県	御所市 一部		写真地図作成(デジタル オルソ)	2500	18.75km <sup>2</sup>			
大阪府	熊取町 一部	都市計画	数値図化 修正測量	2500 2500	9.3km <sup>2</sup> 9.3km <sup>2</sup>	大阪府熊取町 助言 F0069	株式会社かんこう	H23.6.8 H24.1.31
兵庫県	養父市 一部	その他	基準点測量	1級	1点	近畿地方整備局豊岡河川国道 事務所 助言 F0117	株式会社大興エンジニア リング	H23.6.9 H23.12.20
兵庫県	神戸市 一部	都市計画	修正測量	2500	116.9km <sup>2</sup>	兵庫県神戸市 助言 F0065	大日本コンサルタント株 式会社	H23.6.11 H24.2.29
和歌山県	岩出市 一部	文化財調査	数値図化	1000	0.32km <sup>2</sup>	和歌山県岩出市 助言 F0050	株式会社パスコ	H23.6.13 H23.8.29
兵庫県	多可町 全域	固定資産	数値撮影(デ ジタル) 写真地図作成(デジタル オルソ)	地上画素寸法 11cm 1000	185.15km <sup>2</sup> 185.15km <sup>2</sup>	兵庫県多可町 助言 F0051	株式会社パスコ	H23.6.16 H24.3.31
京都府	八幡市 一部	総合計画	基準点測量	4級	23点	都市再生機構西日本支社 助言 F0045	写測エンジニアリング株 式会社	H23.6.20 H23.9.30
兵庫県	西宮市 一部	その他	基準点測量	3級	1点	兵庫県西宮市 助言 F0046	株式会社ジオテクノ関西	H23.6.20 H23.8.31
兵庫県	加西市 一部	都市計画	写測修正	2500	15km <sup>2</sup>	兵庫県加西市 助言 F0054	国際航業株式会社	H23.6.23 H23.10.7
兵庫県	西宮市 一部	その他	基準点測量	3級	2点	兵庫県西宮市 助言 F0053	株式会社GEOソリューション ズ	H23.6.27 H23.8.31
大阪府	泉大津市 一部	道路計画	基準点測量	3級	1点	大阪府泉大津市 助言 F0097	朝日航洋株式会社	H23.6.27 H24.2.10
兵庫県	西宮市 一部	その他	基準点測量	3級	1点	兵庫県西宮市 助言 F0064	鳳工業株式会社	H23.7.1 H23.8.31
兵庫県	播磨町 一部	その他	基準点測量	街区多角点	1点	兵庫県播磨町 助言 F0075	株式会社播磨設計コン サルタント	H23.7.8 H23.12.28
兵庫県	神戸市 一部	その他	基準点測量	3級	2点	近畿地方整備局兵庫国道事務 所 助言 F0076	有限会社イースト	H23.7.8 H23.8.31
滋賀県	東近江市 一部	下水道計画	基準点測量 水準測量	2級 3級	1点 1.5km	滋賀県東北部流域下水道事務 所 助言 F0091	株式会社オースギ	H23.7.8 H23.9.26
奈良県	奈良市 一部	その他	現地測量(数 値地形図作 成) 基準点測量	500 4級	0.24km <sup>2</sup> 50点	近畿地方整備局国営飛鳥歴史 公園事務所 助言 F0083	国際航業株式会社	H23.7.11 H23.9.29
京都府	福知山市 一部	道路計画	基準点測量 基準点測量	1級 2級	2点 1点	京都府中丹広域振興局建設部 中丹西土木事務所 助言 F0090	株式会社望月測量設計 事務所	H23.7.19 H23.9.28
兵庫県	芦屋市 一部	地籍調査	基準点測量	4級	156点	兵庫県芦屋市 助言 F0286	株式会社内山測量設計	H23.7.19 H24.2.29
大阪府	泉南市 一部	都市計画	修正測量	2500	0.25km <sup>2</sup>	大阪府泉南市 助言 F0081	株式会社かんこう	H23.7.20 H23.10.31
大阪府	豊中市 一部	環境調査	基準点測量	4級	29点	大阪府池田土木事務所 助言 F0139	近畿実測株式会社	H23.7.27 H24.2.15
京都府	京都市 一部	都市計画	数値図化 修正測量	2500 2500	20.19km <sup>2</sup> 29.29km <sup>2</sup>	京都府京都市 助言 F0102	国際航業株式会社	H23.7.29 H24.2.29
兵庫県	伊丹市 一部	その他	基準点測量	3級	2点	近畿地方整備局兵庫国道事務 所	近畿測量株式会社	H23.8.1 H23.10.31
兵庫県	たつの市 一部	土地区画 整理	基準点測量 基準点測量 水準測量 水準測量 現地測量(数 値地形図作 成)	2級 4級 3級 4級 500	4点 18点 2.4km 0.35km 0.0328km <sup>2</sup>	兵庫県たつの市 助言 F0105	株式会社西播設計	H23.8.10 H23.11.21
奈良県	天理市 一部	土地区画 整理	基準点測量	3級	1点	奈良県天理市 助言 F0111	日本測地設計株式会社	H23.8.10 H23.9.30
奈良県	葛城市 一部	その他	基準点測量 基準点測量	1級 3級	2点 2点	奈良県高田土木事務所 助言 F0127	アオイコンサルタント株 式会社	H23.8.11 H23.11.30
大阪府	千早赤阪村 一部	総合計画	数値図化(同 時調整含む) 修正測量 地図編集	1000 2500 10000	20km <sup>2</sup> 0.3km <sup>2</sup> 0.3km <sup>2</sup>	大阪府千早赤阪村 助言 F0116	株式会社パスコ	H23.8.16 H24.1.31
京都府	京丹後市 一部	海岸保全	基準点測量 基準点測量 基準点測量	1級 3級 4級	2点 3点 11点	京都府丹後土木事務所 助言 F0114	内外エンジニアリング株 式会社	H23.8.17 H23.10.24
大阪府	堺市 一部	その他	基準点測量	3級	1点	大阪府鳳土木事務所 助言 F0146	森田測量設計事務所	H23.8.19 H23.9.30
大阪府	高槻市 一部	道路計画	基準点測量	2級	2点	西日本高速道路株式会社関西 支社大阪工事事務所 助言 F0110	関西工事測量株式会社	H23.8.22 H23.8.29

兵庫県	神戸市 一部	その他	基準点測量	3級	3点	兵庫県神戸市 助言 F0205	扇コンサルタンツ株式会 社	H23.8.24 H24.2.20
大阪府	堺市 一部	河川管理	基準点測量	3級	5点	大阪府富田林土木事務所 助言 F0121	株式会社富田林測量設 計事務所	H23.8.29 H23.11.15
大阪府	松原市 一部							
大阪府	大阪狭山市 一部							
兵庫県	尼崎市 一部	総合計画	基準点測量	3級	1点	兵庫県尼崎市 助言 F0128	株式会社東電通	H23.8.30 H23.11.30
兵庫県	加東市 一部	その他	基準点測量 基準点測量 基準点測量 現地測量(数 値地形図作 成)	2級 3級 4級 500	5点 10点 88点 0.3km <sup>2</sup>	兵庫県北播磨県民局 助言 F0126	丸一調査設計株式会社	H23.9.1 H24.3.3
兵庫県	尼崎市 一部	総合計画	基準点測量	4級	7点	兵庫県尼崎市 助言 F0131	勝和測量設計株式会社	H23.9.1 H23.9.30
兵庫県	尼崎市 一部	総合計画	基準点測量 基準点測量	4級 4級(改測)	6点 3点	兵庫県尼崎市 助言 F0133	有限会社エイド	H23.9.2 H23.12.31
大阪府	寝屋川市 一部	その他	基準点測量	4級	32点	大阪府枚方土木事務所 助言 F0118	テクノサポート株式会社	H23.9.5 H24.2.15
大阪府	枚方市 一部	道路計画	基準点測量	4級	14点	大阪府枚方土木事務所 助言 F0152	エヌエス測量事務所	H23.9.8 H24.1.31
京都府	福知山市 一部	その他	基準点測量	1級	2点	京都府中丹西土木事務所 助言 F0138	塩見測量設計株式会社	H23.9.12 H23.11.3
兵庫県	神戸市 一部	宅地開発	基準点測量	3級	5点	兵庫県神戸市 助言 F0147	株式会社メイケン	H23.9.14 H23.10.31
京都府	福知山市 一部	都市計画	数値撮影(デ ジタル) 数値図化	地上画素寸法 12cm 2500	0.51km <sup>2</sup>	京都府福知山市 助言 F0163	株式会社サンワコン	H23.9.14 H24.2.29
京都府	京丹後市 一部	道路計画	基準点測量 基準点測量 基準点測量	1級 2級 3級	2点 2点 5点	京都府丹後土木事務所 助言 F0145	株式会社キクチコンサル タント	H23.9.15 H23.12.16
兵庫県	明石市 一部	土地区画 整理	基準点測量 基準点測量 基準点測量	2級 3級 4級	4点 12点 62点	明石市西脇土地区画整理組合 助言 F0151	幸陽測量設計株式会社	H23.9.16 H24.3.25
大阪府	門真市 全域	総合計画	修正測量	500	12.28km <sup>2</sup>	大阪府門真市 助言 F0155	アジア航測株式会社	H23.9.16 H24.3.31
京都府	京丹後市 一部	河川計画	基準点測量 基準点測量	1級 3級	1点 2点	京都府丹後土木事務所 助言 F0167	株式会社京都イングス	H23.9.16 H24.2.29
大阪府	寝屋川市 一部	その他	基準点測量	4級	6点	大阪府枚方土木事務所 助言 F0180	石井登記測量事務所	H23.9.16 H23.12.15
奈良県	奈良市 全域	総合計画	数値撮影(デ ジタル) 数値撮影(デ ジタル) 数値図化(同 時調整含む)	地上画素寸法 14cm 地上画素寸法 18cm 29コース	92.28km <sup>2</sup> 184.56km <sup>2</sup> 276.84km <sup>2</sup>	奈良県奈良市 助言 F0119	アジア航測株式会社	H23.9.20 H24.2.29
和歌山県	田辺市 一部	農地開発	基準点測量 基準点測量 基準点測量 その他	2級 3級 4級 確定測量図500	5点 10点 115点 0.3km <sup>2</sup>	和歌山県土地改良事業団体連 合会 助言 F0137	株式会社初山	H23.9.20 H23.10.31
大阪府	寝屋川市 一部	その他	基準点測量 基準点測量	3級 4級	3点 43点	大阪府寝屋川市 助言 F0165	晃和調査設計株式会社	H23.9.20 H24.3.31
和歌山県	橋本市 一部	河川管理	水準測量	3級	29.4km	近畿地方整備局和歌山河川 道事務所 助言 F0169	ワコウコンサルタント株式 会社	H23.9.26 H24.2.29
奈良県	五條市 一部							
兵庫県	尼崎市 一部	総合計画	基準点測量	4級	32点	兵庫県尼崎市 助言 F0179	勝和測量設計株式会社	H23.10.4 H23.11.30
兵庫県	尼崎市 一部	地籍調査	基準点測量	4級	52点	兵庫県尼崎市 助言 F0178	幸陽測量設計株式会社	H23.10.11 H24.3.23
兵庫県	姫路市 一部	その他	基準点測量	3級	2点	防衛省近畿中部防衛局 助言 F0182	扇コンサルタンツ株式会 社	H23.10.13 H24.1.30
京都府	木津川市 一部	固定資産	数値撮影(デ ジタル) 数値図化(同 時調整含む) 写真地図作 成(デジタル オルソ)	地上画素寸法 11cm 1000 1000	43.56km <sup>2</sup> 43.56km <sup>2</sup> 43.56km <sup>2</sup>	京都府木津川市 助言 F0189	株式会社バスコ	H23.10.13 H24.3.21
京都府	木津川市 一部	その他	基準点測量	3級	3点	近畿地方整備局京都国道事務 所 助言 F0216	株式会社バスコ	H23.10.13 H24.2.29
奈良県	奈良市 一部	ほ場整備	基準点測量	4級	50点	奈良県北部農林振興事務所 助言 F0190	奈良県土地改良事業団 体連合会	H23.10.17 H24.1.31
奈良県	奈良市 一部	ほ場整備	基準点測量	4級	82点	奈良県北部農林振興事務所 助言 F0192	奈良県土地改良事業団 体連合会	H23.10.17 H24.2.29
兵庫県	神戸市 一部	道路管理	数値図化	1000	31.25km	兵庫県神戸市 助言 F0195	株式会社バスコ	H23.10.17 H24.1.31
京都府	福知山市 一部	河川計画	基準点測量 基準点測量 水準測量	1級 3級 4級	3点 16点 5km6点	京都府中丹西土木事務所 助言 F0203	株式会社アズクリエイト	H23.10.17 H23.12.27
大阪府	茨木市 一部	地籍調査	基準点測量 基準点測量	3級 4級	11点 106点	大阪府茨木土木事務所 助言 F0236	株式会社イシヤマエンジ ニアリング	H23.10.17 H24.2.29
大阪府	富田林市 一部	その他	基準点測量 基準点測量 修正測量 修正測量	2級 3級 500 2500	2点 5点 0.014km <sup>2</sup> 0.014km <sup>2</sup>	大阪府富田林市 助言 F0198	株式会社ティー・エス・ シー	H23.10.21 H24.2.10
大阪府	河内長野市 一部	その他	基準点測量	3級	2点	大阪府南河内農と緑の総合事 務所 助言 F0306	株式会社ティー・エス・ シー	H23.10.21 H24.2.10
兵庫県	加西市 一部	その他	基準点測量	3級	4点	兵庫県加西市 助言 F0234	有限会社ジーエスプラ ン	H23.11.10 H23.12.22
奈良県	天理市 一部 奈良市 一部	道路管理	基準点測量 基準点測量 基準点測量	1級 3級 4級	3点 11点 44点	奈良県奈良土木事務所 助言 F0229	株式会社三栄測量設計	H23.11.11 H24.2.29
奈良県	香芝市 全域	総合計画	数値撮影(デ ジタル) 数値図化(同 時調整含む)	地上画素寸法 15cm 2500	24.23km <sup>2</sup> 24.23km <sup>2</sup>	奈良県香芝市 助言 F0235	アジア航測株式会社	H23.11.14 H24.3.23

大阪府	松原市 一部 大阪市 一部	河川管理	基準点測量	3級	4点	大阪府富田林土木事務所 助言 F0233	株式会社エス.プランニング	H23.11.15 H24.1.31
大阪府	四条畷市 全域	総合計画	数値撮影(デジタル) 数値図化(同時調整含む)	地上画素寸法 9.6cm 1000	18.74km <sup>2</sup> 18.74km <sup>2</sup>	大阪府四條畷市 助言 F0245	アジア航測株式会社	H23.11.21 H24.3.31
大阪府	羽曳野市 全域	その他	数値撮影(デジタル) 数値図化(同時調整含む) 写真地図作成(デジタルオルソ)	地上画素寸法 8cm 1000 1000	26.44km <sup>2</sup> 26.44km <sup>2</sup> 26.44km <sup>2</sup>	大阪府羽曳野市 助言 F0267	国際航業株式会社	H23.11.28 H24.2.17
兵庫県	姫路市 一部	道路計画	基準点測量	3級	1点	兵庫県姫路市 助言 F0176	株式会社八州	H23.12.1 H23.12.25
大阪府	八尾市 全域	固定資産	数値撮影(デジタル) 同時調整	地上画素寸法 10cm 1000	41.71km <sup>2</sup> 41.71km <sup>2</sup>	大阪府八尾市 助言 F0242	アジア航測株式会社	H23.12.1 H24.3.31
大阪府	岸和田市 一部	地籍調査	基準点測量	4級	19点	大阪府岸和田土木事務所 助言 F0248	有限会社総合測量設計	H23.12.1 H24.2.29
大阪府	池田市 全域	その他	数値撮影(デジタル) 数値図化(同時調整含む) 写真地図作成(デジタルオルソ)	地上画素寸法 10cm 1000 1000	22.11km <sup>2</sup> 22.11km <sup>2</sup> 22.11km <sup>2</sup>	大阪府池田市 助言 F0263	国際航業株式会社	H23.12.1 H23.12.28
奈良県	香芝市 一部	砂防計画	基準点測量	2級 3級	1点 1点	奈良県高田土木事務所 助言 F0270	株式会社ライト	H23.12.9 H24.2.29
京都府	京丹後市 一部	道路計画	基準点測量	2級 3級	2点 5点	京都府丹後土木事務所 助言 F0318	牧草コンサルタンツ株式会社	H23.12.9 H24.3.10
京都府	京都市中京区一部 京都市上京区一部	その他	基準点測量	4級	142点	法務省京都地方事務局 助言 F0261	有限会社Ubiplus	H23.12.12 H24.1.31
兵庫県	姫路市 一部	道路計画	基準点測量	3級	3点	兵庫県姫路市 助言 F0271	株式会社八州	H23.12.12 H24.3.16
兵庫県	洲本市 一部	その他	基準点測量	4級	1点	兵庫県洲本市 助言 F0275	株式会社兵庫コンサルタント	H23.12.12 H24.2.10
滋賀県	大津市 一部	総合計画	基準点測量	3級	4点	滋賀県大津市 助言 F0295	京津測量株式会社	H23.12.12 H24.2.29
兵庫県	姫路市 一部	その他	基準点測量	3級	2点	兵庫県姫路市 助言 F0281	株式会社オキヅカ測量設計事務所	H23.12.16 H24.1.31
京都府	亀岡市 一部	その他	既成図数値化 座標変換 数値図化 修正測量	1000 1000 1000 1000	6.9km <sup>2</sup> 6.9km <sup>2</sup> 3.38km <sup>2</sup> 6.9km <sup>2</sup>	農林水産省近畿農政局淀川水系土地改良調査管理事務所 助言 F0303	株式会社バスコ	H23.12.21 H24.1.27
滋賀県	守山市 全域	固定資産	数値撮影(デジタル) 数値図化(同時調整含む) 写真地図作成(デジタルオルソ)	地上画素寸法 12cm 1000 1000	45.18km <sup>2</sup> 45.18km <sup>2</sup> 45.18km <sup>2</sup>	滋賀県守山市 助言 F0305	株式会社かんこう	H23.12.26 H24.2.29
大阪府	八尾市 一部	その他	基準点測量	3級 4級	36点 74点	大阪府八尾市 助言 F0320	株式会社アスカ	H23.12.27 H24.2.29
大阪府	高槻市 一部	その他	基準点測量	4級	77点	大阪府高槻市 助言 F0321	川上測量設計事務所	H24.1.20 H24.3.31
大阪府	河内長野市 一部	地籍調査	基準点測量	4級	22点	大阪府富田林土木事務所 助言 F0350	有限会社富田測量設計	H24.1.23 H24.3.15

中国地方

都道府県名	測量地域	測量目的	測量種別	縮尺・等級	事業量	測量計画機関(助言番号)	測量作業機関	実施時期
岡山県	赤磐市 一部	ほ場整備	基準点測量 基準点測量	2級 4級	7点 0.2km <sup>2</sup>	岡山県赤磐市 助言 G0091	岡山県土地改良事業団 体連合会	H21.10.13 H21.12.19
広島県	北広島町 全域	総合計画	数値撮影(デジタル) 写真地図作成(デジタル オルソ) 数値図化 既成図数値化 既成図数値化 数値図化	地上画素寸法 12.5cm 2500 1000 2500 1000 2500	645.9km <sup>2</sup> 645.9km <sup>2</sup> 24.8km <sup>2</sup> 54km <sup>2</sup> 22.4km <sup>2</sup> 47km <sup>2</sup>	広島県北広島町 助言 G0113	国際航業株式会社	H21.11.4 H22.3.31
広島県	廿日市市 一部	都市計画	座標変換 既成図数値化 修正測量 座標変換 既成図数値化	2500 2500 2500 10000 10000	64.9km <sup>2</sup> 25km <sup>2</sup> 108.2km <sup>2</sup> 376.6km <sup>2</sup> 376.6km <sup>2</sup>	広島県廿日市市 助言 G0118	アジア航測株式会社	H21.11.9 H23.3.31
山口県	長門市 一部	道路計画	基準点測量 基準点測量	2級 3級	6点 12点	中国地方整備局山口河川国道 事務所 助言 G0161	復建調査設計株式会社	H22.2.24 H22.3.31
岡山県	美作市 一部	道路管理	修正測量	1000	0.1km <sup>2</sup>	岡山県美作市 助言 G0164	株式会社大成測量	H22.3.1 H22.3.31
岡山県	赤磐市 一部	ほ場整備	基準点測量 基準点測量	2級 4級	6点 0.2km <sup>2</sup>	岡山県赤磐市 助言 G0166	岡山県土地改良事業団 体連合会	H22.3.15 H22.3.30
岡山県	備前市 一部	地籍調査	基準点測量	1級	2点	岡山県備前市 助言 G0003	株式会社ウエスコ	H22.4.20 H22.5.31
広島県	広島市 一部	土地改良	基準点測量	3級	10点	広島県西部農林水産事務所 助言 G0006	広島県土地改良事業団 体連合会	H22.5.11 H23.3.31
島根県	益田市 一部	道路計画	基準点測量 基準点測量	2級 3級	1点 1点	島根県益田市土整備事務所 助言 G0011	出雲グリーン株式会社	H22.6.7 H22.10.29
鳥取県	倉吉市 一部	固定資産	数値撮影(デジタル) 数値撮影(デジタル)	地上画素寸法 9.6cm 地上画素寸法 18cm	42.9km <sup>2</sup> 109km <sup>2</sup>	鳥取県倉吉市 助言 G0015	朝日航洋株式会社	H22.6.23 H23.3.25
島根県	雲南市 一部	ほ場整備	基準点測量 基準点測量	3級 4級	7点 0.1km <sup>2</sup>	島根県雲南県土整備事業所 助言 G0016	島根県土地改良事業団 体連合会	H22.7.1 H23.3.31
島根県	雲南市 一部	ほ場整備	基準点測量 基準点測量	3級 4級	4点 0.1km <sup>2</sup>	島根県雲南県土整備事業所 助言 G0017	島根県土地改良事業団 体連合会	H22.7.1 H23.3.31
島根県	雲南市 一部	ほ場整備	基準点測量 基準点測量	3級 4級	6点 0.1km <sup>2</sup>	島根県雲南県土整備事業所 助言 G0018	島根県土地改良事業団 体連合会	H22.7.1 H23.3.31
山口県	萩市 一部	その他	基準点測量	4級	135点	法務省山口地方事務局 助言 G0020	株式会社三栄測量コン サルタント	H22.7.1 H23.3.31
島根県	松江市 一部	ほ場整備	基準点測量 基準点測量	3級 4級	10点 0.3km <sup>2</sup>	島根県松江県土整備事務所 助言 G0023	島根県土地改良事業団 体連合会	H22.7.1 H23.3.31
島根県	美郷町 一部	ほ場整備	基準点測量 基準点測量	3級 4級	1点 0.1km <sup>2</sup>	島根県美郷町土整備事務所 助言 G0025	島根県土地改良事業団 体連合会	H22.7.1 H23.3.31
島根県	奥出雲町 一部	ほ場整備	基準点測量 基準点測量	3級 4級	8点 0.1km <sup>2</sup>	島根県奥出雲町 助言 G0028	島根県土地改良事業団 体連合会	H22.7.1 H23.3.31
広島県	大崎上島町 全域	固定資産	カラー撮影 (フィルム)	8000	43.3km <sup>2</sup>	広島県大崎上島町 助言 G0039	株式会社ジェクト	H22.7.1 H23.3.10
鳥取県	鳥取市 一部	道路計画	数値図化	1000	0.1km <sup>2</sup>	鳥取県東部総合事務所 助言 G0032	株式会社ウエスコ	H22.7.16 H22.8.10
島根県	大田市 一部	道路計画	基準点測量	3級	4点	島根県大田市 助言 G0034	イズテック株式会社	H22.7.26 H22.12.10
広島県	広島市 全域	都市計画	修正測量	2500	571.3km <sup>2</sup>	広島県広島市 助言 G0059	株式会社パスコ 株式会社日航コンサル タント アジア航測株式会社	H22.7.27 H23.3.31
広島県	大竹市 一部	宅地開発	基準点測量 水準測量	2級 3級	3点 0.7km	広島県大竹市 助言 G0040	株式会社ニュー技術	H22.7.30 H22.8.15
広島県	大竹市 一部	都市計画	水準測量	3級	0.8km	広島県大竹市 助言 G0041	株式会社ニュー技術	H22.7.30 H22.8.15
山口県	光市 全域	固定資産	カラー撮影 (フィルム)	10000	92km <sup>2</sup>	山口県光市 助言 G0033	アジア航測株式会社	H22.8.1 H22.12.31
広島県	竹原市 一部	海岸保全	基準点測量 基準点測量	1級 3級	2点 3点	環境省中国四国地方環境事務所 助言 G0042	株式会社ウエスコ	H22.8.3 H22.9.29
岡山県	高梁市 一部	土地改良	基準点測量 基準点測量	2級 4級	3点 0.1km <sup>2</sup>	岡山県高梁市 助言 G0047	岡山県土地改良事業団 体連合会	H22.8.12 H22.8.31
山口県	防府市 全域	その他	数値撮影(デジタル) 写真地図作成(デジタル オルソ) 修正測量	地上画素寸法10 cm 1000 1000・2500	188.6km <sup>2</sup> 188.6km <sup>2</sup> 0.3km <sup>2</sup>	山口県防府市 助言 G0048	株式会社パスコ	H22.8.12 H23.3.25
広島県	呉市 一部	海岸保全	基準点測量	3級	3点	広島県西部建設事務所 助言 G0054	株式会社セトウチ	H22.8.31 H23.3.31
広島県	広島市 一部	河川管理	水準測量	3級	48.9km	中国地方整備局太田川河川事 務所 助言 G0055	株式会社イト日本技術 開発	H22.9.8 H23.3.31
広島県	東広島市 一部	土地改良	基準点測量 基準点測量	2級 3級	3点 7点	広島県西部農林水産事務所 助言 G0057	広島県土地改良事業団 体連合会	H22.9.9 H23.3.31
島根県	美郷町 一部	地籍調査	座標変換	地籍図根三角点	11点	島根県美郷町 助言 G0060	有限会社松江測地社	H22.9.10 H23.3.31
山口県	宇部市 一部	その他	基準点測量 基準点測量 基準点測量	2級 3級 4級	4点 6点 192点	法務省山口地方事務局 助言 G0052	有限会社瀬口事務所	H22.9.13 H23.3.31
島根県	安来市 一部	道路計画	基準点測量	3級	4点	島根県松江県土整備事務所 助言 G0065	中電技術コンサルタント 株式会社	H22.9.22 H22.12.31
島根県	奥出雲町 一部 浜田市 一部	河川管理	基準点測量	2級	13点	島根県 助言 G0067	出雲グリーン株式会社	H22.9.22 H23.3.11
岡山県	吉備中央町 一部	土地改良	基準点測量 基準点測量	3級 4級	1点 27点	岡山県吉備中央町 助言 G0071	アセス株式会社	H22.10.7 H22.12.15
鳥取県	日野町 一部	道路計画	数値図化	1000	3.1km <sup>2</sup>	中国地方整備局三次河川国道 事務所 助言 G0072	広建コンサルタンツ株式 会社	H22.10.15 H23.3.31
広島県	庄原市 一部							

鳥取県	鳥取市 一部	土地区画整理	基準点測量 座標変換 基準点測量	1級 3級基準点(改算) 4級	4点 18点 0.8km <sup>2</sup>	鳥取県鳥取市 助言 G0084	株式会社アーステクノ	H22.10.18 H23.1.14
岡山県	倉敷市 一部	道路計画	基準点測量	4級	7点	岡山県倉敷市 助言 G0087	株式会社第二開発技工	H22.10.20 H22.12.31
広島県	安芸高田市 一部	土地改良	基準点測量	3級	10点	広島県西部農林水産事務所 助言 G0086	広島県土地改良事業団体連合会	H22.10.21 H23.3.28
広島県	府中町 一部	土地区画整理	基準点測量	4級	8点	広島県府中町 助言 G0080	玉野総合コンサルタント株式会社	H22.11.1 H23.3.31
鳥取県	鳥取市 一部	その他	基準点測量 基準点測量	3級 4級	5点 138点	法務省鳥取地方方法務局 助言 G0085	中田俊二事務所	H22.11.1 H23.3.31
岡山県	倉敷市 全域 総社市 全域	固定資産	数値撮影(デジタル) 写真地図作成(デジタル オルソ)	地上画素寸法 20cm 2500	566.7km <sup>2</sup> 566.7km <sup>2</sup>	岡山県倉敷市 助言 G0090	株式会社パスコ	H22.11.2 H23.3.31
山口県	柳井市 一部	総合計画	数値図化	2500	37.4km <sup>2</sup>	山口県柳井市 助言 G0100	国際航業株式会社	H22.11.4 H23.3.16
広島県	廿日市市 全域	固定資産	数値撮影(デジタル) 数値撮影(デジタル) 写真地図作成(デジタル オルソ) 写真地図作成(デジタル オルソ)	地上画素寸法 13cm 地上画素寸法 20cm 1000 2500	196km <sup>2</sup> 293.4km <sup>2</sup> 196km <sup>2</sup> 293.4km <sup>2</sup>	広島県廿日市市 助言 G0091	アジア航測株式会社	H22.11.5 H23.3.31
岡山県	岡山市 一部 赤磐市 一部	河川管理	水準測量	2級	79.2km33点	中国地方整備局岡山河川事務所 助言 G0089	ダイホーコンサルタント株式会社	H22.11.8 H23.2.10
岡山県	瀬戸内市 一部 備前市 一部							
岡山県	和気町 一部							
岡山県	津山市 一部	都市計画	修正測量	2500	100.3km <sup>2</sup>	岡山県津山市 助言 G0094	アジア航測株式会社	H22.11.12 H23.9.30
広島県	三次市 一部	道路管理	基準点測量	1級	1点	中国地方整備局三次河川国道事務所 助言 G0093	株式会社エイト日本技術開発	H22.11.15 H23.3.31
広島県	大竹市 一部	河川管理	水準測量	3級	32.1km	中国地方整備局太田川河川事務所 助言 G0095	株式会社新東コンサルタント	H22.11.15 H23.2.28
山口県	岩国市 一部 和木町 一部							
山口県	山口市 全域	固定資産	数値撮影(デジタル) 写真地図作成(デジタル オルソ)	地上画素寸法 15cm 1000	1023.3km <sup>2</sup> 1023.3km <sup>2</sup>	山口県山口市 助言 G0099	朝日航洋株式会社	H22.11.25 H23.3.31
岡山県	早島町 全域	都市計画	地図編集	10000	7.6km <sup>2</sup>	岡山県早島町 助言 G0104	株式会社ウエスコ	H22.11.26 H22.12.31
岡山県	美咲町 一部	道路計画	基準点測量 基準点測量 基準点測量	1級 3級 4級	2点 2点 6点	岡山県美咲町 助言 G0013	株式会社オーエスエー	H22.12.1 H23.2.28
島根県	益田市 一部	河川管理	水準測量	3級	50.6km	中国地方整備局浜田河川国道事務所 助言 G0105	株式会社竹下技術コンサルタント	H22.12.6 H23.2.28
岡山県	玉野市 一部	下水道計画	既成図数値化 座標変換 修正測量	500 500 500	0.9km <sup>2</sup> 0.9km <sup>2</sup> 0.9km <sup>2</sup>	岡山県玉野市 助言 G0110	株式会社パスコ	H22.12.7 H23.3.31
岡山県	玉野市 一部	下水道計画	既成図数値化 座標変換 修正測量 数値図化	500 500 500 500	0.6km <sup>2</sup> 0.6km <sup>2</sup> 0.6km <sup>2</sup> 0.1km <sup>2</sup>	岡山県玉野市 助言 G0111	株式会社パスコ	H22.12.7 H23.3.31
島根県	吉賀町 一部	下水道計画	カラー撮影(フィルム)	4000	0.5km <sup>2</sup>	島根県吉賀町 助言 G0153	株式会社ジェクト	H22.12.7 H23.3.20
岡山県	岡山市 全域	都市計画	修正測量	2500 (MMS18Km)	789.9km <sup>2</sup>	岡山県岡山市 助言 G0108	株式会社ウエスコ	H22.12.8 H23.3.31
岡山県	倉敷市 一部	道路管理	修正測量 座標変換 座標変換 平板・修正 平板・修正	1000 500 1000 500 1000	0.1km <sup>2</sup> 0.4km <sup>2</sup> 6.3km <sup>2</sup> 0.1km <sup>2</sup> 0.1km <sup>2</sup>	岡山県倉敷市 助言 G0112	株式会社パスコ	H22.12.13 H23.3.15
岡山県	玉野市 一部	その他	基準点測量	4級	30点	法務省岡山地方方法務局 助言 G0113	社団法人岡山県公共嘱託登記士地家屋調査士	H22.12.14 H23.2.20
広島県	呉市 一部	その他	基準点測量	3級	2点	防衛省中国四国防衛局 助言 G0117	株式会社高山コンサルタント	H22.12.15 H23.2.28
山口県	山陽小野田市 一部	その他	基準点測量	3級	2点	防衛省中国四国防衛局 助言 G0118	株式会社高山コンサルタント	H22.12.15 H23.2.28
山口県	岩国市 一部	その他	基準点測量	3級	2点	防衛省中国四国防衛局 助言 G0119	株式会社高山コンサルタント	H22.12.15 H23.2.28
広島県	三次市 一部 安芸高田市 一部	河川管理	水準測量 水準測量	2級 3級	81.5km 4km	中国地方整備局三次河川国道事務所 助言 G0121	株式会社共立エンジニア	H22.12.24 H23.3.25
島根県	大田市 一部	その他	モノクロ撮影(フィルム) 数値図化 その他	8000 1000	12km <sup>2</sup> 0.4km <sup>2</sup> 12km <sup>2</sup>	島根県 助言 G0122	株式会社エイ・テック	H22.12.24 H23.3.25
鳥取県	大山町 一部	道路計画	基準点測量	2級	1点	中国地方整備局倉吉河川国道事務所 助言 G0126	株式会社ニュージェック	H23.1.4 H23.3.31
広島県	三次市 一部	河川管理	水準測量	2級	20.3km	中国地方整備局三次河川国道事務所 助言 G0125	広建コンサルタンツ株式会社	H23.1.6 H23.3.25
広島県	広島市 一部	河川管理	水準測量	3級	24.2km	中国地方整備局太田川河川事務所 助言 G0128	株式会社新東コンサルタント	H23.1.6 H23.2.25
島根県	松江市 一部 安来市 一部	都市計画	修正測量	2500	100km <sup>2</sup>	島根県 助言 G0135	株式会社アトラスエンヂニア	H23.1.6 H23.3.25
島根県	東出雲町 一部							

岡山県	岡山市 一部	下水道計画	基準点測量	3級	16点	岡山県岡山市 助言 G0120	昭和技術測量株式会社 株式会社大和技術	H23.1.8 H23.3.31
山口県	柳井市 一部 萩市 一部	道路管理	基準点測量	1級	2点	中国地方整備局山口河川国道 事務所 助言 G0127	株式会社宇部建設コン サルタント	H23.1.10 H23.3.31
広島県	三次市 一部	下水道計画	基準点測量 基準点測量 基準点測量 水準測量 数値撮影(デ ジタル) 7.3cm 数値図化	1級 2級 3級 3級 地上画素寸法 500	10点 20点 88点 46km 24.2km <sup>2</sup> 6.6km <sup>2</sup>	広島県三次市 助言 G0124	アジア航測株式会社	H23.1.12 H23.3.31
山口県	美祢市 一部	道路計画	基準点測量	3級	5点	山口県美祢市 助言 G0130	株式会社宇部建設コン サルタント	H23.1.12 H23.3.30
鳥取県	伯耆町 一部	文化財調査	基準点測量	3級	2点	鳥取県伯耆町 助言 G0132	シンワ技研コンサルタン ト株式会社	H23.1.17 H23.2.28
鳥根県	雲南市 一部	ほ場整備	基準点測量 基準点測量	3級 4級	10点 0.1km <sup>2</sup>	鳥根県雲南県土整備事務所 助言 G0143	鳥根県土地改良事業団 体連合会	H23.1.17 H24.3.31
山口県	宇部市 一部	港湾計画	水準測量	2級	3km1点	中国地方整備局宇部港湾・空 港整備事務所 助言 G0133	株式会社宇部セントラル コンサルタント	H23.1.20 H23.3.30
広島県	世羅町 一部	森林計画	写測修正	5000	142.5km <sup>2</sup>	広島県 助言 G0098	株式会社日航コンサルタ ント	H23.1.25 H23.3.29
鳥根県	出雲市 一部	ほ場整備	基準点測量 基準点測量 基準点測量	2級 3級 4級	1点 8点 0.1km <sup>2</sup>	鳥根県出雲県土整備事務所 助言 G0139	鳥根県土地改良事業団 体連合会	H23.1.26 H24.3.31
鳥根県	出雲市 一部	ほ場整備	基準点測量 基準点測量	3級 4級	6点 0.1km <sup>2</sup>	鳥根県出雲県土整備事務所 助言 G0140	鳥根県土地改良事業団 体連合会	H23.1.26 H24.3.31
広島県	大竹市 一部	宅地開発	基準点測量 基準点測量	1級 3級	1点 11点	広島県大竹市 助言 G0142	株式会社ニュー技術	H23.1.27 H23.2.28
広島県	広島市 一部	その他	基準点測量 基準点測量	3級 4級	6点 150点	法務省広島法務局 助言 G0156	丸田登記・測量事務所	H23.2.1 H23.3.31
岡山県	倉敷市 一部	その他	基準点測量	3級	5点	岡山県倉敷市 助言 G0144	株式会社なんば技研	H23.2.2 H23.2.28
岡山県	赤磐市 一部	ほ場整備	基準点測量	2級	2点	岡山県備前県民局 助言 G0145	株式会社チェリーコンサル タント	H23.2.10 H23.3.5
鳥取県	鳥取市 一部	河川管理	基準点測量 水準測量	3級 3級	3点 1.1km3点	中国地方整備局鳥取河川国道 事務所 助言 G0146	サイトウコンサルタン ト株式会社	H23.2.10 H23.2.28
鳥根県	松江市 一部	その他	基準点測量	4級	85点	法務省松江地方法務局 助言 G0150	有限会社互大測量設計	H23.2.14 H23.2.28
鳥根県	松江市 一部	その他	基準点測量	4級	136点	法務省松江地方法務局 助言 G0151	有限会社互大測量設計	H23.2.14 H23.2.28
鳥根県	益田市 一部	道路計画	基準点測量 基準点測量	2級 3級	3点 4点	鳥根県益田市 助言 G0149	益美コンサルタン ト株式会社	H23.2.15 H23.3.20
広島県	広島市 全域	都市計画	地図編集	10000	905.1km <sup>2</sup>	広島県広島市 助言 G0159	株式会社ウエスコ アジア航測株式会社	H23.2.16 H23.3.31
山口県	宇部市 一部	下水道計画	数値図化	500	1.1km <sup>2</sup>	宇部・阿知須公共下水道組合 助言 G0154	朝日航洋株式会社	H23.2.25 H23.3.31
鳥根県	江津市 一部 川本町 一部	河川管理	数値図化 修正測量	2500 2500	35.2km <sup>2</sup> 20.6km <sup>2</sup>	中国地方整備局浜田河川国道 事務所 助言 G0155	国際航業株式会社	H23.2.25 H23.3.25
鳥取県	伯耆町 一部	河川管理	基準点測量 基準点測量	2級 3級	1点 1点	中国地方整備局日野川河川事 務所 助言 G0158	ダイニチ技研株式会社	H23.2.28 H23.3.31
岡山県	早島町 全域	都市計画	地図編集	2500	7.6km <sup>2</sup>	岡山県早島町 助言 G0161	株式会社ウエスコ	H23.3.1 H23.3.31
山口県	萩市 一部	その他	基準点測量	3級	1点	中国地方整備局山口河川国道 事務所 助言 G0157	シンワ技研コンサルタン ト株式会社	H23.3.7 H23.3.20
岡山県	倉敷市 一部	土地区画 整理	基準点測量	3級	1点	岡山県倉敷市 助言 G0160	株式会社相互設計	H23.3.10 H23.4.30
広島県	広島市 一部	土地区画 整理	基準点測量	3級	1点	広島県広島市 助言 G0003	株式会社日野原富士コ ンサルタント	H23.4.1 H23.6.30
山口県	下松市 一部	固定資産	数値撮影(デ ジタル) 8cm 地上画素寸法		45.7km <sup>2</sup>	山口県下松市 助言 G0004	株式会社パスコ	H23.4.1 H23.11.30
岡山県	岡山市 一部	その他	数値撮影(デ ジタル) 14cm 写真地図作 成(デジタル オルソ)	地上画素寸法 2500	235km <sup>2</sup> 235km <sup>2</sup>	岡山県岡山空港管理事務所 助言 G0002	株式会社ウエスコ	H23.4.4 H23.9.30
鳥根県	出雲市 全域 斐川町 全域	都市計画	数値撮影(デ ジタル) 写真地図作 成(デジタル オルソ) 数値図化 修正測量	地上画素寸法 12cm 1000 2500 5000 2500 5000	624.1km <sup>2</sup> 608.4km <sup>2</sup> 61.3km <sup>2</sup> 8.3km <sup>2</sup> 268.5km <sup>2</sup> 267.4km <sup>2</sup>	鳥根県出雲市 助言 G0005	アジア航測株式会社	H23.4.20 H23.10.31
鳥根県	江津市 一部 川本町 一部	河川管理	水準測量	3級	203.6km	中国地方整備局浜田河川国道 事務所 助言 G0007	株式会社ウエスコ 株式会社大建コンサル タント 株式会社シブタニ測量 出雲グリーン株式会社	H23.4.26 H23.9.30
鳥根県	美郷町 一部 邑南町 一部	河川管理	水準測量	2級	21km	中国地方整備局岡山河川事務 所 助言 G0008	株式会社山陽設計	H23.5.12 H23.6.20
岡山県	倉敷市 一部 総社市 一部	河川管理	水準測量	2級	21km	中国地方整備局岡山河川事務 所 助言 G0008	株式会社山陽設計	H23.5.12 H23.6.20
鳥根県	益田市 一部	土地区画 整理	基準点測量	4級	20点	益田市中吉田平田土地区画整 理組合 助言 G0019	福岡都市技術株式会社	H23.5.19 H23.12.28
広島県	東広島市 全域	固定資産	数値撮影(デ ジタル) 16cm 写真地図作 成(デジタル オルソ)	地上画素寸法 1000	635.3km <sup>2</sup> 635.3km <sup>2</sup>	広島県東広島市 助言 G0016	株式会社パスコ	H23.5.20 H23.8.31
鳥根県	雲南市 全域	固定資産	数値撮影(デ ジタル) 8cm 数値撮影(デ ジタル) 20cm 数値図化 数値図化	地上画素寸法 500 2500	65.5km <sup>2</sup> 487.9km <sup>2</sup> 65.5km <sup>2</sup> 553.4km <sup>2</sup>	鳥根県雲南市 助言 G0018	株式会社パスコ	H23.5.26 H23.9.30



島根県	益田市 一部	下水道計画	カラー撮影(フィルム)その他 数値図化	4000 空中写真数値化 500	4.3km <sup>2</sup> 4.3km <sup>2</sup> 1.1km <sup>2</sup>	島根県益田市 助言 G0001	株式会社エイ・テック	H23.6.1 H23.9.30
島根県	奥出雲町 一部	土地改良	基準点測量 基準点測量	3級 2級	2点 1点	島根県雲南県土整備事務所 助言 G0009	島根県土地改良事業団 体連合会	H23.6.1 H24.3.30
島根県	奥出雲町 一部	土地改良	基準点測量	3級	5点	島根県雲南県土整備事務所 助言 G0010	島根県土地改良事業団 体連合会	H23.6.1 H24.3.30
島根県	奥出雲町 一部	土地改良	基準点測量	3級	3点	島根県雲南県土整備事務所 助言 G0011	島根県土地改良事業団 体連合会	H23.6.1 H24.3.30
島根県	奥出雲町 一部	土地改良	基準点測量	3級	2点	島根県雲南県土整備事務所 助言 G0012	島根県土地改良事業団 体連合会	H23.6.1 H24.3.30
島根県	奥出雲町 一部	土地改良	基準点測量	3級	4点	島根県雲南県土整備事務所 助言 G0013	島根県土地改良事業団 体連合会	H23.6.1 H24.3.30
島根県	奥出雲町 一部	土地改良	基準点測量 基準点測量	2級 3級	4点 10点	島根県雲南県土整備事務所 助言 G0014	島根県土地改良事業団 体連合会	H23.6.1 H24.3.30
島根県	奥出雲町 一部	土地改良	基準点測量	3級	10点	島根県雲南県土整備事務所 助言 G0015	島根県土地改良事業団 体連合会	H23.6.1 H24.3.30
島根県	浜田市 一部	土地改良	基準点測量	3級	4点	島根県浜田県土整備事務所 助言 G0020	島根県土地改良事業団 体連合会	H23.6.1 H24.3.30
島根県	浜田市 一部	土地改良	基準点測量 基準点測量	2級 3級	4点 9点	島根県浜田県土整備事務所 助言 G0021	島根県土地改良事業団 体連合会	H23.6.1 H24.3.30
島根県	浜田市 一部	土地改良	基準点測量	3級	3点	島根県浜田県土整備事務所 助言 G0022	島根県土地改良事業団 体連合会	H23.6.1 H24.3.30
島根県	浜田市 一部	土地改良	基準点測量	3級	4点	島根県浜田県土整備事務所 助言 G0023	島根県土地改良事業団 体連合会	H23.6.1 H24.3.30
岡山県	浅口市 全域	固定資産	数値撮影(デジタル) 写真地図作成(デジタル オルソ)	地上画素寸法 16cm 1000	66.5km <sup>2</sup> 66.5km <sup>2</sup>	岡山県浅口市 助言 G0026	朝日航洋株式会社	H23.6.1 H24.3.31
島根県	浜田市 一部	海岸保全	基準点測量 基準点測量 水準測量	3級 4級 3級	2点 7点 2.8点	島根県浜田市 助言 G0017	中電技術コンサルタント 株式会社	H23.6.6 H23.6.30
広島県	三原市 一部	土地区画 整理	基準点測量	4級	10点	広島県三原市 助言 G0025	広島県土地改良事業団 体連合会	H23.6.10 H23.7.30
広島県	広島市 一部	土地区画 整理	基準点測量	3級	1点	広島県広島市 助言 G0028	株式会社瀬戸内開発コ ンサルタント	H23.6.10 H23.8.31
山口県	下関市 一部	道路計画	数値図化	2500	2km <sup>2</sup>	山口県下関市 助言 G0033	株式会社パスコ	H23.6.14 H23.11.30
鳥取県	南部町 一部	固定資産	座標変換	地籍図根三角点	28点	鳥取県南部町 助言 G0024	西谷技術コンサルタント 株式会社	H23.6.15 H23.7.15
鳥取県	鳥取市 一部	海岸保全	数値撮影(デジタル) 写真地図作成(デジタル オルソ) 修正測量	地上画素寸法 12.5cm 1000 2500	4.3km <sup>2</sup> 4.3km <sup>2</sup> 4.3km <sup>2</sup>	鳥取県砂丘事務所鳥取砂丘再 生会議 助言 G0032	株式会社パスコ	H23.6.15 H23.9.30
鳥取県	鳥取市 一部	道路計画	数値図化	1000	0.4km <sup>2</sup>	鳥取県東部総合事務所 助言 G0034	株式会社ウエスコ	H23.6.15 H23.8.9
島根県	益田市 一部	道路計画	基準点測量	2級	3点	島根県益田市 助言 G0035	有限会社テクニカルグ ループ	H23.6.25 H23.10.18
鳥取県	鳥取市 一部	道路計画	数値図化	1000	0.42km <sup>2</sup>	鳥取県東部総合事務所 助言 G0043	株式会社ウエスコ	H23.6.28 H23.9.20
島根県	大田市 一部	下水道計画	数値図化	500	0.9km <sup>2</sup>	島根県大田市 助言 G0048	株式会社大陸設計	H23.7.9 H23.10.20
広島県	海田町 一部	都市計画	基準点測量	3級	2点	広島県海田町 助言 G0036	株式会社山陽技術コン サルタント	H23.7.11 H23.10.31
広島県	三原市 一部	道路計画	数値図化	1000	1.2km <sup>2</sup>	広島県東部建設事務所 助言 G0038	ケイ・エム調査設計株式 会社	H23.7.11 H23.9.15
広島県	安芸高田市 一部	土地改良	基準点測量	3級	6点	広島県西部農林水産事務所 助言 G0037	広島県土地改良事業団 体連合会	H23.7.19 H24.3.26
広島県	廿日市市 一部	土地区画 整理	基準点測量	4級	30点	広島県廿日市市 助言 G0039	玉野総合コンサルタント 株式会社	H23.8.1 H23.7.31
鳥取県	北栄町 一部	土地改良	水準測量	4級	3.1km	鳥取県中部総合事務所 助言 G0050	アサヒコンサルタント株式 会社	H23.8.1 H24.3.12
鳥取県	米子市 全域 境港市 全域	森林計画	数値撮影(デジタル) 写真地図作成(デジタル オルソ)	地上画素寸法 32cm 5000	733km <sup>2</sup> 733km <sup>2</sup>	鳥取県 助言 G0063	朝日航洋株式会社	H23.8.25 H24.2.24
鳥取県	日吉津村 全域 大山町 全域							
鳥取県	伯耆町 全域 南部町 一部							
鳥取県	江府町 全域							
山口県	防府市 一部	道路管理	修正測量 その他	500 500	0.1km <sup>2</sup> 0.1km <sup>2</sup>	山口県防府市 助言 G0067	株式会社パスコ	H23.8.26 H24.2.21
鳥取県	南部町 一部	道路計画	基準点測量	3級	1点	鳥取県西部総合事務所 助言 G0059	株式会社アートスペース	H23.9.1 H23.9.30
広島県	三次市 一部	河川管理	水準測量	2級	34.4km	中国地方整備局三次河川国道 事務所 助言 G0064	ダイホーコンサルタント株 式会社	H23.9.1 H23.10.31
広島県	三次市 一部	河川管理	水準測量	2級	37.2km	中国地方整備局三次河川国道 事務所 助言 G0065	ダイホーコンサルタント株 式会社	H23.9.1 H23.10.31
島根県	大田市 一部	道路計画	基準点測量	2級	6点	島根県県央県土整備事務所 助言 G0066	イズテック株式会社	H23.9.2 H23.12.20
山口県	田布施町 一部	都市計画	数値図化	2500	7km <sup>2</sup>	山口県田布施町 助言 G0069	朝日航洋株式会社	H23.9.14 H24.3.20
山口県	萩市 一部	道路管理	基準点測量	1級	6点	中国地方整備局山口河川国道 事務所 助言 G0068	シワ技研コンサルタン ト株式会社	H23.9.20 H24.2.29
山口県	岩国市 一部	その他	基準点測量 基準点測量	1級 3級	1点 3点	防衛省中国四国防衛局 助言 G0073	フクヨシエンジニアリング 株式会社	H23.9.20 H24.1.31
島根県	斐川町 一部	土地改良	基準点測量	3級	10点	農林水産省中国四国農政局斐 伊川沿岸農業水利事業所 助言 G0075	サンエイコンサルタント株 式会社	H23.10.3 H24.2.28
岡山県	倉敷市 一部	その他	基準点測量 基準点測量	2級 3級	1点 21点	岡山県倉敷市 助言 G0078	有限会社サポートスタッ フ時栄	H23.10.6 H24.3.16
島根県	出雲市 一部 斐川町 一部	その他	基準点測量 基準点測量	2級 3級	2点 4点	農林水産省中国四国農政局斐 伊川沿岸農業水利事業所 助言 G0081	サンエイ技術コンサル タント株式会社	H23.10.11 H23.12.31

岡山県	倉敷市 一部	土地区画整理	基準点測量	4級	13点	倉敷市平田地区土地区画整理事業 助言 G0083	株式会社サンワコン	H23.10.13 H23.12.28
岡山県	岡山市 一部	道路管理	座標変換 座標変換 基準点測量	2級 3級 4級	1点 4点 19点	中国地方整備局岡山国道事務所 助言 G0090	内海建設コンサルタント株式会社	H23.10.14 H23.11.15
山口県	宇部市 一部	道路管理	基準点測量	1級	1点	中国地方整備局山口河川国道事務所 助言 G0086	株式会社宇部建設コンサルタント	H23.10.17 H24.3.15
岡山県	津山市 一部	道路計画	基準点測量 基準点測量	1級 3級	1点 3点	岡山県美作県民局 助言 G0091	株式会社エイト日本技術開発	H23.10.31 H23.12.20
広島県	広島市 一部	道路計画	基準点測量	2級	3点	広島県広島市 助言 G0101	株式会社瀬戸内開発コンサルタント	H23.12.1 H24.3.31
島根県	益田市 一部	道路計画	基準点測量 基準点測量	1級 2級	1点 1点	島根県益田市 助言 G0117	株式会社大建コンサルタント	H24.1.11 H24.2.27
山口県	山口市 一部	土地改良	基準点測量	2級	15点	山口県山口農林事務所 助言 G0121	山口県土地改良事業団体連合会	H24.1.30 H24.3.16
広島県	福山市 一部	道路計画	基準点測量	2級	1点	広島県東部建設事務所 助言 G0131	広建コンサルタンツ株式会社	H24.2.24 H24.3.30

四国地方

都道府県名	測量地域	測量目的	測量種別	縮尺・等級	事業量	測量計画機関(助言番号)	測量作業機関	実施時期
高知県	仁淀川町 一部 越知町 一部	道路計画	数値図化	2500	34km <sup>2</sup>	四国地方整備局土佐国道事務所 助言 H0114	株式会社パスコ	H18.12.8 H19.3.14
香川県	丸亀市 一部	その他	基準点測量	3級	1点	香川県丸亀市 助言 H0102	株式会社五星	H20.3.17 H20.3.19
愛媛県	上島町 一部	砂防計画	数値図化	2500	12.5km <sup>2</sup>	愛媛県東予地方局 助言 H0048	アジア航測株式会社	H20.11.25 H21.2.28
高知県	安芸市 一部	都市計画	その他	2500	4.3km <sup>2</sup>	高知県安芸市 助言 H0081	国際航業株式会社	H21.2.6 H21.3.23
愛媛県	西予市 一部	土地改良	基準点測量	3級	3点	愛媛県 助言 H0091	愛媛県土地改良事業団体連合会	H22.3.4 H22.3.10
愛媛県	松山市 全域	総合計画	数値撮影(デジタル) 数値撮影(デジタル) 写真地図作成(デジタルオルソ) 数値図化 修正測量 地図編集	地上画素寸法 18cm 地上画素寸法 28cm 1000及び2500 1000及び2500 2500 10000	185.3km <sup>2</sup> 244.7km <sup>2</sup> 430km <sup>2</sup> 41.5km <sup>2</sup> 175.1km <sup>2</sup> 216.6km <sup>2</sup>	愛媛県松山市 助言 H0004	国際航業株式会社	H22.4.28 H22.9.30
徳島県	三好市 一部	農道管理	基準点測量	3級	18点	徳島県三好市 助言 H0005	株式会社タチバナコンサル 株式会社八州	H22.5.10 H22.7.30
高知県	宿毛市 一部 四万十市 一部	森林計画	カラー撮影 (フィルム)	16000	1965km <sup>2</sup>	林野庁 助言 H0006		H22.5.10 H23.2.15
高知県	黒潮町 全域 四万十町 全域							
高知県	禰原町 一部 津野町 一部							
高知県	中土佐町 一部 須崎市 一部							
愛媛県	西予市 一部 鬼北町 一部							
愛媛県	松野町 全域 宇和島市 一部							
愛媛県	愛南町 一部							
徳島県	徳島市 一部 松茂町 一部	河川管理	水準測量	3級	32.6km	四国地方整備局徳島河川国道事務所 助言 H0007	四国建設コンサルタント 株式会社	H22.5.13 H22.9.30
徳島県	北島町 一部 藍住町 一部							
徳島県	鳴門市 一部 松茂町 一部	河川管理	水準測量	3級	60km	四国地方整備局徳島河川国道事務所 助言 H0008	阿波測建株式会社	H22.5.13 H22.9.30
徳島県	北島町 一部 板野町 一部							
徳島県	藍住町 一部 上板町 一部							
愛媛県	今治市 全域	都市計画	数値撮影(デジタル) 写真地図作成(デジタルオルソ)	地上画素寸法20cm 2500	419.9km <sup>2</sup> 419.9km <sup>2</sup>	愛媛県今治市 助言 H0009	株式会社パスコ	H22.5.24 H23.3.31
高知県	高知市 全域	総合計画	数値撮影(デジタル) 写真地図作成(デジタルオルソ) 修正測量	12cm 1000 1000	189.9km <sup>2</sup> 189.9km <sup>2</sup> 309.2km <sup>2</sup>	高知県高知市 助言 H0016	国際航業株式会社	H22.6.24 H23.3.31
高知県	南国市 一部	ほ場整備	基準点測量 基準点測量	3級 4級	17点 159点	高知県土地改良事業団体連合会 助言 H0018	南海測量設計株式会社	H22.7.1 H23.3.10
徳島県	鳴門市 一部	その他	基準点測量	1級	2点	徳島県鳴門市 助言 H0024	株式会社松本コンサル 株式会社	H22.7.21 H22.11.30
高知県	四万十市 一部 宿毛市 一部	地すべり対策	航空レーザ測量	1000	6.4km <sup>2</sup>	四国地方整備局中筋川総合開発工事事務所 助言 H0025	アジア航測株式会社	H22.7.22 H22.12.15
愛媛県	西予市 一部	土地改良	基準点測量 基準点測量 基準点測量	1級 3級 4級	1点 5点 17点	愛媛県 助言 H0029	愛媛県土地改良事業団体連合会	H22.8.11 H23.3.10
愛媛県	宇和島市 一部	総合計画	基準点測量	2級	3点	宇和島地区広域事務組合 助言 H0031	株式会社富士建設コンサル 株式会社	H22.8.17 H23.3.31
愛媛県	西予市 一部	土地改良	基準点測量 基準点測量 基準点測量	1級 3級 4級	2点 9点 44点	愛媛県 助言 H0035	愛媛県土地改良事業団体連合会	H22.8.25 H23.3.10
愛媛県	西予市 一部	都市計画	数値撮影(デジタル) 数値図化 数値図化 数値図化 写真地図作成(デジタルオルソ)	地上画素寸法 21cm 2500 10000 5000 2500	584.4km <sup>2</sup> 45.1km <sup>2</sup> 45.1km <sup>2</sup> 45.1km <sup>2</sup> 361.5km <sup>2</sup>	愛媛県西予市 助言 H0036	アジア航測株式会社	H22.8.30 H23.3.31
愛媛県	大洲市 一部	河川管理	修正測量	2500	35km <sup>2</sup>	四国地方整備局大洲河川国道事務所 助言 H0037	国際航業株式会社	H22.8.30 H23.1.21
愛媛県	四国中央市 一部	地すべり対策	基準点測量	1級	4点	水資源機構吉野川局池田総合管理所 助言 H0038	日本工営株式会社 中日本航空株式会社	H22.8.31 H23.3.25
愛媛県	今治市 一部	土地改良	基準点測量 基準点測量 基準点測量	2級 3級 4級	4点 6点 60点	愛媛県 助言 H0030	愛媛県土地改良事業団体連合会	H22.9.1 H23.3.1
愛媛県	伊予市 一部	砂防計画	数値図化	2500	13km <sup>2</sup>	愛媛県中予地方局 助言 H0039	株式会社ウエスコ	H22.9.1 H23.1.31

香川県	観音寺市 全域 三豊市 全域	総合計画	数値撮影(デジタル)	地上画素寸法 12cm	1632.4km <sup>2</sup> 15.5km <sup>2</sup>	香川県 助言 H0040	国際航業株式会社	H22.9.1 H23.3.18
香川県	まんのう町 全域 琴平町 全域		数値撮影(デジタル)	地上画素寸法 8.4cm	1632.4km <sup>2</sup> 15.5km <sup>2</sup>			
香川県	多度津町 全域 綾川町 全域		写真地図作成(デジタル)	1000				
香川県	宇多津町 全域 高松市 全域		写真地図作成(デジタル)	1000				
香川県	三木町 全域 さぬき市 全域		写真地図作成(デジタル)	1000				
香川県	東かがわ市 全域 小豆島町 全域		写真地図作成(デジタル)	1000				
香川県	土庄町 全域 直島町 全域		写真地図作成(デジタル)	1000				
徳島県	北島町 全域	固定資産	数値撮影(デジタル)	地上画素寸法 13cm	8.8km <sup>2</sup>	徳島県北島町 助言 H0041	アジア航測株式会社	H22.9.8 H23.3.18
徳島県	板野町 全域	固定資産	数値撮影(デジタル)	地上画素寸法 12cm	36.2km <sup>2</sup>	徳島県板野町 助言 H0043	アジア航測株式会社	H22.9.14 H23.3.25
香川県	綾川町 一部	ほ場整備	基準点測量 基準点測量	2級 3級	3点 3点	香川県綾川町 助言 H0042	香川県土地改良事業団体連合会	H22.10.1 H23.3.31
愛媛県	大洲市 一部	固定資産	数値撮影(デジタル)	地上画素寸法 12cm	24.4km <sup>2</sup>	愛媛県大洲市 助言 H0045	株式会社パスコ	H22.10.1 H23.3.31
徳島県	阿波市 全域	固定資産	数値撮影(デジタル)	地上画素寸法 12cm 1000	220.1km <sup>2</sup> 220.1km <sup>2</sup>	徳島県阿波市 助言 H0046	国際航業株式会社	H22.10.19 H23.3.15
徳島県	徳島市 一部	その他	基準点測量	3級	2点	法務省徳島地方事務局 助言 H0047	範囲測量事務所	H22.10.25 H22.11.20
徳島県	美馬市 一部	河川計画	基準点測量 基準点測量	1級 3級	1点 2点	四国地方整備局徳島河川国道事務所 助言 H0054	阿南測量設計株式会社	H22.10.27 H23.2.18
愛媛県	新居浜市 一部	土地区画整理	基準点測量	4級	89点	愛媛県新居浜市 助言 H0048	玉野総合コンサルタント株式会社	H22.11.1 H23.3.31
高知県	日高村 一部 越知町 一部	砂防計画	数値図化	2500	11.7km <sup>2</sup>	高知県 助言 H0050	株式会社ウエスコ	H22.11.1 H23.3.25
高知県	室戸市 一部 安芸市 一部	砂防計画	数値図化	2500	22.6km <sup>2</sup>	高知県 助言 H0051	株式会社パスコ	H22.11.1 H23.3.25
高知県	梶原町 一部	砂防計画	数値図化	2500	16.7km <sup>2</sup>	高知県 助言 H0052	株式会社パスコ	H22.11.1 H23.3.25
徳島県	阿南市 一部	ほ場整備	基準点測量 基準点測量	2級 3級	4点 8点	徳島県南部総合県民局 助言 H0057	徳島県土地改良事業団体連合会	H22.11.2 H22.11.30
愛媛県	松山市 一部	その他	基準点測量 基準点測量	3級 4級	2点 50点	法務省松山地方事務局 助言 H0053	その他公益社団法人愛媛県公共嘱託登記土地家屋調査士協会	H22.11.8 H23.2.28
徳島県	徳島市 一部	道路管理	数値撮影(デジタル)	地上解像度6cm	3.9km <sup>2</sup>	徳島県徳島市 助言 H0055	アジア航測株式会社	H22.11.8 H23.3.25
高知県	南国市 一部 香南市 一部	道路計画	既成図数値化 修正測量	1000 1000	2.3km <sup>2</sup> 0.2km <sup>2</sup>	四国地方整備局土佐国道事務所 助言 H0056	株式会社エマキ	H22.11.8 H22.12.16
徳島県	美馬市 一部	河川計画	基準点測量	2級	4点	四国地方整備局徳島河川国道事務所 助言 H0058	共和建設コンサルタント株式会社	H22.11.9 H23.1.31
愛媛県	愛南町 一部	道路計画	基準点測量 基準点測量	1級 3級	2点 2点	四国地方整備局大洲河川国道事務所 助言 H0061	株式会社富士建設コンサルタント	H22.11.17 H23.3.18
香川県	善通寺市 全域	都市計画	修正測量	2500	39.9km <sup>2</sup>	香川県善通寺市 助言 H0062	株式会社四航コンサルタント	H22.11.17 H23.2.25
愛媛県	四国中央市 一部	下水道管理	カラー撮影(フィルム) 数値図化	5000 500	3.4km <sup>2</sup> 0.3km <sup>2</sup>	愛媛県四国中央市 助言 H0063	三和航測株式会社	H22.12.1 H23.3.25
香川県	さぬき市 一部	土地区画整理	基準点測量 基準点測量	2級 3級	2点 2点	さぬき市志度カシキ土地区画整理組合 助言 H0064	三島開発コンサルタント株式会社	H22.12.1 H23.4.30
香川県	丸亀市 一部	その他	基準点測量	3級	1点	香川県丸亀市 助言 H0069	株式会社五星	H22.12.7 H23.1.28
徳島県	阿南市 全域	総合計画	数値撮影(デジタル) 数値撮影(デジタル)	地上画素寸法 9.6cm 地上画素寸法 18cm	62.5km <sup>2</sup> 216.9km <sup>2</sup>	徳島県阿南市 助言 H0067	アジア航測株式会社	H22.12.13 H23.3.31
愛媛県	松前町 全域	都市計画	数値撮影(デジタル) 写真地図作成(デジタル) 写真地図作成(デジタル)	地上画素寸法 20cm 2500 2500	47.1km <sup>2</sup> 20.3km <sup>2</sup> 20.3km <sup>2</sup>	愛媛県松前町 助言 H0068	株式会社パスコ	H22.12.14 H23.3.25
高知県	南国市 一部	土地区画整理	基準点測量 基準点測量 水準測量 水準測量	3級 4級 3級 4級	6点 121点 4km 1点 5km	高知県南国市 助言 H0070	昭和株式会社	H22.12.16 H23.3.25
愛媛県	愛南町 一部	砂防計画	数値図化 写真地図作成(デジタル)	2500 2500	1.1km <sup>2</sup> 1.1km <sup>2</sup>	愛媛県南予地方局愛南土木事務所 助言 H0071	基礎地盤コンサルタンツ株式会社	H22.12.17 H23.3.10
愛媛県	愛南町 一部	砂防計画	数値図化 写真地図作成(デジタル)	2500 2500	3.7km <sup>2</sup> 3.7km <sup>2</sup>	愛媛県南予地方局愛南土木事務所 助言 H0072	復建調査設計株式会社	H22.12.17 H23.3.10
香川県	坂出市 全域	固定資産	数値撮影(デジタル) 写真地図作成(デジタル)	12cm 1000	165km <sup>2</sup> 92.5km <sup>2</sup>	香川県坂出市 助言 H0020	株式会社パスコ	H22.12.20 H23.3.31
高知県	土佐町 一部	河川管理	航空レーザ測量	500	63km <sup>2</sup>	水資源機構吉野川局池田総合管理所 助言 H0075	アジア航測株式会社	H22.12.22 H23.3.30
香川県	丸亀市 全域	固定資産	数値撮影(デジタル) 写真地図作成(デジタル)	地上画素寸法 16cm 1000	111.8km <sup>2</sup> 111.8km <sup>2</sup>	香川県丸亀市 助言 H0074	国際航業株式会社	H22.12.24 H23.3.31

徳島県	松茂町 一部 北島町 一部	河川計画	基準点測量 基準点測量	1級 3級	7点 48点	四国地方整備局徳島河川国道事務所 助言 H0076	株式会社松本コンサルタント	H23.1.4 H23.3.31
徳島県	那賀町 一部	その他	基準点測量	2級	1点	四国地方整備局那賀川河川事務所 助言 H0078	津乃峰測量設計株式会社	H23.1.7 H23.1.20
愛媛県	松山市 一部 東温市 一部	その他	基準点測量 基準点測量	2級 3級	1点 1点	防衛省中国四国防衛局 助言 H0080	株式会社セビオ	H23.1.20 H23.2.25
香川県	丸亀市 一部	ほ場整備	基準点測量	3級	5点	香川県中讃土地改良事務所 助言 H0079	香川県土地改良事業団体連合会	H23.1.24 H23.3.31
徳島県	鳴門市 一部 藍住町 一部	河川管理	水準測量	2級	22.5km 4点	四国地方整備局徳島河川国道事務所 助言 H0083	株式会社松本コンサルタント	H23.2.8 H23.3.31
徳島県	板野町 一部 上板町 一部							
徳島県	阿波市 一部							
愛媛県	宇和島市 一部 愛南町 一部	総合計画	基準点測量	3級	6点	四国地方整備局松山港湾・空港整備事務所 助言 H0081	株式会社パスコ	H23.2.9 H23.3.15
徳島県	阿波市 一部 吉野川市 一部	その他	数値撮影(デジタル)	地上画素寸法 8cm	1.5km <sup>2</sup> 9.1km <sup>2</sup>	四国地方整備局徳島河川国道事務所 助言 H0082	株式会社パスコ	H23.2.9 H23.5.31
徳島県	石井町 一部 上板町 一部		数値撮影(デジタル)	地上画素寸法 20cm	2.5km <sup>2</sup> 4点			
徳島県	板野町 一部 藍住町 一部		数値図化 基準点測量	1000 1級	2.4km <sup>2</sup> 5.7km <sup>2</sup>			
徳島県	北島町 一部 松茂町 一部		数値図化 修正測量	2500 2500				
徳島県	鳴門市 一部 徳島市 一部							
徳島県	三好市 一部 東みよし町 一部							
高知県	本山町 一部 土佐町 一部							
徳島県	阿波市 一部 美馬市 一部	河川管理	水準測量	2級	15.8km	四国地方整備局徳島河川国道事務所 助言 H0084	株式会社昭和コンサルタント	H23.2.10 H23.3.31
高知県	土佐市 一部	その他	基準点測量	2級	1点	四国地方整備局高知河川国道事務所 助言 H0085	四国建設コンサルタント株式会社	H23.3.1 H23.3.19
愛媛県	西条市 一部	港湾計画	数値撮影(デジタル) 数値図化	地上画素寸法 14cm 2500	15.8km <sup>2</sup> 3.9km <sup>2</sup>	四国地方整備局松山港湾・空港整備事務所 助言 H0088	アジア航測株式会社	H23.3.9 H23.3.30
徳島県	小松島市 全域	固定資産	数値撮影(デジタル) 写真地図作成(デジタル オルソ)	地上画素寸法 10cm 1000	45.3km <sup>2</sup> 45.3km <sup>2</sup>	徳島県小松島市 助言 H0003	国際航業株式会社	H23.4.28 H23.6.30
愛媛県	松山市 一部	土地区画 整理	基準点測量	3級	2点	株式会社タニグチ 助言 H0001	倉測建設コンサルタント株式会社	H23.5.1 H24.1.31
徳島県	阿南市 一部	都市計画	基準点測量	2級	2点	徳島県阿南市 助言 H0005	阿南測量設計株式会社	H23.5.11 H23.5.31
徳島県	三好市 一部	河川管理	基準点測量	3級	4点	水資源機構吉野川局池田総合 管理所 助言 H0007	株式会社パスコ	H23.5.18 H24.1.25
徳島県	那賀町 一部	ダム計画	基準点測量 基準点測量 基準点測量	1級 2級 3級	1点 1点 1点	徳島県企業局 助言 H0009	津乃峰測量設計株式会社	H23.5.30 H23.6.15
徳島県	那賀町 一部	河川管理	基準点測量	2級	1点	四国地方整備局那賀川河川事務所 助言 H0010	阿南測量設計株式会社	H23.5.30 H23.7.15
高知県	大川村 一部 土佐町 一部	河川管理	航空レーザ測 量	500	63km <sup>2</sup>	水資源機構吉野川局池田総合 管理所 助言 H0012	三和航測株式会社	H23.6.7 H23.10.17
高知県	本山町 一部							
香川県	高松市 一部	ほ場整備	基準点測量	3級	4点	高松市西植田土地改良区 助言 H0013	香川県土地改良事業団体連合会	H23.6.8 H23.9.30
愛媛県	内子町 一部	固定資産	数値撮影(デジタル) 数値撮影(デジタル) 数値撮影(デジタル) 写真地図作成(デジタル オルソ) 写真地図作成(デジタル オルソ) 写真地図作成(デジタル オルソ)	地上画素寸法 10cm 地上画素寸法 14cm 地上画素寸法 22cm 500 1000 2500	1.7km <sup>2</sup> 37km <sup>2</sup> 393km <sup>2</sup> 1.2km <sup>2</sup> 29.2km <sup>2</sup> 295.7km <sup>2</sup>	愛媛県内子町 助言 H0015	アジア航測株式会社	H23.6.21 H23.12.26
香川県	三豊市 一部	土地改良	基準点測量	1級	2点	香川県西讃土地改良事務所 助言 H0019	共同設計株式会社	H23.7.15 H23.8.1
香川県	三木町 一部	道路管理	写測修正 座標変換 その他	1000 1000 500	0.96km <sup>2</sup> 0.96km <sup>2</sup> 1km	香川県三木町 助言 H0020	株式会社パスコ	H23.7.27 H23.8.10
香川県	丸亀市 一部	ほ場整備	基準点測量	3級	2点	香川県中讃土地改良事務所 助言 H0021	香川県土地改良事業団体連合会	H23.8.1 H23.9.30
高知県	北川村 一部	砂防計画	航空レーザ測 量	1000	18.5km <sup>2</sup>	四国地方整備局四国山地砂防 事務所 助言 H0027	国際航業株式会社	H23.8.17 H23.9.5
高知県	北川村 一部 東洋町 一部	道路計画	数値図化 地図編集	2500 2500	22.2km <sup>2</sup> 22.2km <sup>2</sup>	四国地方整備局土佐国道事務 所	国際航業株式会社	H23.8.24 H23.12.16
徳島県	阿南市 一部	道路計画	基準点測量 基準点測量 水準測量	1級 3級 2級	8点 22点 11.8km	四国地方整備局徳島河川国道事務所 助言 H0032	株式会社環境防災 株式会社第一測量設計 事務所	H23.9.6 H23.12.22
愛媛県	東温市 一部 松山市 一部	河川管理	数値撮影(デジタル)	地上画素寸法 5.6cm	115.8km <sup>2</sup> 115.8km <sup>2</sup>	四国地方整備局松山河川国道事務所 助言 H0037	国際航業株式会社	H23.9.21 H24.2.29
愛媛県	砥部町 一部 伊予市 一部		写真地図作成(デジタル オルソ)	地上画素寸法 6cm	29.1km <sup>2</sup>			
愛媛県	松前町 一部		修正測量	2500				

高知県	南国市 一部	その他	基準点測量	3級	2点	高知県南国市 助言 H0044	株式会社第一コンサルタンツ	H23.9.28 H24.3.15
香川県	丸亀市 一部	都市計画	基準点測量	3級	1点	香川県丸亀市 助言 H0059	株式会社五星	H23.11.17 H23.12.26
愛媛県	今治市 一部	土地区画整理	基準点測量	3級	12点	都市再生機構今治都市開発事務所 助言 H0054	株式会社ウエストコンサルタント	H23.11.18 H24.1.31
愛媛県	松山市 一部	その他	基準点測量	3級	3点	法務省松山地方方法務局 助言 H0060	その他公益社団法人愛媛県公共嘱託登記土地家屋調査士協会	H23.11.28 H24.2.29
香川県	丸亀市 一部	下水道計画	カラー撮影 (フィルム) 数値図化	4000 500	6点 0.66km <sup>2</sup>	香川県丸亀市 助言 H0070	株式会社四航コンサルタント	H24.1.4 H24.3.9
高知県	南国市 一部	都市計画	基準点測量	4級	1点	高知県南国市 助言 H0068	株式会社第一コンサルタンツ	H24.1.10 H24.1.20

## 九州地方

都道府県名	測量地域	測量目的	測量種別	縮尺・等級	事業量	測量計画機関(助言番号)	測量作業機関	実施時期
宮崎県	都城市 一部	その他	基準点測量 基準点測量	2級 4級	7点 29点	農林水産省九州農政局都城盆地農業水利事業所 助言 10015	若鈴コンサルタント株式会社	H16.5.17 H16.8.31
長崎県	南有馬町 一部	ほ場整備	基準点測量 基準点測量 基準点測量 平板	2級 3級 4級 500	2点 15点 0.4km <sup>2</sup> 0.4km <sup>2</sup>	南有馬町白木野土地改良区 助言 10317	長崎県土地改良事業団体連合会	H17.10.17 H18.3.17
熊本県	天水町 一部 南関町 一部	砂防計画	水準測量 数値図化 写真地図作成(デジタルオルソ)	簡級 2500 2500	61km 3.1km <sup>2</sup> 3.1km <sup>2</sup>	熊本県玉名地域振興局 助言 10416	国際航業株式会社	H17.12.22 H18.3.17
福岡県	久留米市 一部	道路管理	水準測量 カラー撮影(フィルム) 数値図化 既成図数値化 座標変換	簡級 4000 500 500 500	29km 28.9km <sup>2</sup> 5km <sup>2</sup> 53.3km <sup>2</sup> 53.3km <sup>2</sup>	福岡県久留米市 助言 10471	株式会社アジア建設コンサルタント 大成ジオテック株式会社	H18.4.28 H19.3.23
長崎県	島原市 一部	ほ場整備	基準点測量 基準点測量 基準点測量 平板	2級 3級 4級 500	2点 12点 0.4km <sup>2</sup> 135点 0.4km <sup>2</sup>	長崎県島原市三合原土地改良区 助言 10033	長崎県土地改良事業団体連合会	H18.6.15 H19.3.28
長崎県	雲仙市 一部	その他	基準点測量 基準点測量 基準点測量	2級 3級 4級	7点 20点 197点	雲仙市山田原土地改良区 助言 10039	長崎県土地改良事業団体連合会	H18.7.1 H18.12.25
長崎県	雲仙市 一部	ほ場整備	基準点測量 基準点測量 基準点測量	2級 3級 4級	10点 31点 263点	雲仙市土黒土地改良区 助言 10040	長崎県土地改良事業団体連合会	H18.7.1 H19.3.29
長崎県	雲仙市 一部	ほ場整備	基準点測量 基準点測量 平板	3級 4級 500	12点 0.3km <sup>2</sup> 0.3km <sup>2</sup>	雲仙市鬼池土地改良区 助言 10050	長崎県土地改良事業団体連合会	H18.7.1 H19.3.29
長崎県	諫早市 一部	ほ場整備	基準点測量 基準点測量 平板	3級 4級 500	6点 0.1km <sup>2</sup> 0.1km <sup>2</sup>	諫早市飯盛北部土地改良区 助言 10052	長崎県土地改良事業団体連合会	H18.7.3 H19.3.9
長崎県	島原市 一部	ほ場整備	基準点測量 基準点測量 基準点測量 平板	2級 3級 4級 500	6点 13点 0.2km <sup>2</sup> 0.2km <sup>2</sup>	長崎県島原市柏野・佐野土地改良区 助言 10123	長崎県土地改良事業団体連合会	H18.8.1 H19.3.30
佐賀県	小城市 一部 白石町 一部	海岸保全	水準測量 水準測量	2級 3級	3.2km 14.3km	九州地方整備局武雄河川事務所 助言 10351	株式会社コスモエンジニアリング	H18.12.18 H19.3.16
長崎県	諫早市 一部	ほ場整備	基準点測量 基準点測量 平板	2級 4級 500	3点 0.1km <sup>2</sup> 0.1km <sup>2</sup>	長崎県諫早市 助言 10123	長崎県土地改良事業団体連合会	H19.8.27 H20.3.31
長崎県	平戸市 全域	固定資産	モノクロ撮影(フィルム) 写真地図作成(デジタルオルソ)	10000 1000	235.6km <sup>2</sup>	長崎県平戸市 助言 10219	国際航業株式会社	H19.10.19 H20.3.27
福岡県	久留米市 全域	道路管理	平板・修正	500	0.5km <sup>2</sup>	福岡県久留米市 助言 10429	大成ジオテック株式会社	H19.10.23 H20.3.20
長崎県	諫早市 一部 雲仙市 一部	地盤変動調査	水準測量	2級	35.8km	農林水産省九州農政局整備部 助言 10203	西日本開発株式会社	H19.11.10 H19.12.25
長崎県	五島市 一部	ほ場整備	基準点測量 基準点測量 基準点測量 現地測量(数値地形図作成)	2級 3級 4級 1000	15点 37点 0.9km <sup>2</sup> 0.9km <sup>2</sup>	鬼岳土地改良区 助言 10293	長崎県土地改良事業団体連合会	H19.11.30 H20.3.31
長崎県	五島市 一部	ほ場整備	基準点測量 基準点測量 基準点測量 平板	2級 3級 4級 500	12点 29点 0.5km <sup>2</sup> 0.5km <sup>2</sup>	山手土地改良区 助言 10380	長崎県土地改良事業団体連合会	H20.1.16 H20.3.4
佐賀県	武雄市 一部 大町町 一部	河川管理	水準測量	3級	15.8km	九州地方整備局武雄河川事務所 助言 10389	豊福設計株式会社	H20.1.21 H20.3.14
佐賀県	白石町 一部							
佐賀県	小城市 一部 大町町 一部	河川管理	水準測量	3級	17.4km	九州地方整備局武雄河川事務所 助言 10388	株式会社エスケイエンジニアリング	H20.1.22 H20.3.14
佐賀県	江北町 一部 白石町 一部							
長崎県	南島原市 一部	ほ場整備	基準点測量 基準点測量 基準点測量 平板	2級 3級 4級 500	3点 14点 0.3km <sup>2</sup> 0.3km <sup>2</sup>	古江・田中土地改良区 助言 10396	長崎県土地改良事業団体連合会	H20.1.23 H20.3.31
佐賀県	小城市 一部 白石町 一部	海岸保全	水準測量 水準測量 縦横断	2級 3級	3.2km 14.3km 5.7km	九州地方整備局武雄河川事務所 助言 10438	株式会社親和コンサルタント	H20.2.15 H20.3.14
佐賀県	江北町 全域	固定資産	モノクロ撮影(フィルム) 写真地図作成(デジタルオルソ)	10000 1000	24.5km <sup>2</sup> 24.5km <sup>2</sup>	佐賀県江北町 助言 10024	朝日航洋株式会社	H20.5.30 H20.10.31
鹿児島県	始良町 全域	固定資産	モノクロ撮影(フィルム) 空中三角測量 写真地図作成(デジタルオルソ)	10000 10000 1000	102.6km <sup>2</sup> 102点 102.6km <sup>2</sup>	鹿児島県始良市 助言 10038	大成ジオテック株式会社	H20.6.23 H21.3.20
福岡県	那珂川町 一部	砂防計画	数値図化 写真地図作成(デジタルオルソ)	2500 2500	13.4km <sup>2</sup> 13.4km <sup>2</sup>	福岡県那珂土木事務所 助言 10120	玉野総合コンサルタント株式会社	H20.7.31 H21.3.10



佐賀県	玄海町 全域	固定資産	水準測量 カラー撮影 (フィルム) 空中三角測 量 写真地図作 成(デジタル オルソ) 修正測量	簡級 5000 5000 500 500	22.8km 36km <sup>2</sup> 36km <sup>2</sup> 36km <sup>2</sup> 36km <sup>2</sup>	福岡県宗像市 助言 10083	国際航業株式会社	H20.8.8 H21.3.25
長崎県	島原市 一部	土地改良	基準点測量 水準測量 空中三角測 量 数値図化	2級 3級 10000 1000	5点 2.6km 2点 0.6km <sup>2</sup>	長崎県島原振興局 助言 10099	国際航業株式会社	H20.8.25 H20.12.1
長崎県	南島原市 一部	土地改良	基準点測量 基準点測量 基準点測量	2級 3級 4級	4点 11点 0.1km <sup>2</sup>	原山土地改良区 助言 10111	長崎県土地改良事業団 体連合会	H20.9.1 H21.3.28
長崎県	壱岐市 一部	土地改良	基準点測量 基準点測量 基準点測量	2級 3級 4級	3点 9点	長崎県壱岐市 助言 10154	長崎県土地改良事業団 体連合会	H20.9.22 H21.3.28
長崎県	南島原市 一部	ほ場整備	基準点測量	3級	7点	布津北部土地改良区 助言 10169	長崎県土地改良事業団 体連合会	H20.9.30 H21.3.28
福岡県	志摩町 全域 二丈町 全域	農地開発	直接定位計 算 写真地図作 成(デジタル オルソ)	15000 2500	2223km <sup>2</sup> 2223km <sup>2</sup>	福岡県土地改良事業団体連合 会 助言 10171	株式会社エヌ・ティ・ティ エムイー	H20.9.30 H21.3.10
福岡県	前原市 一部 福岡市 一部							
福岡県	福津市 一部 宗像市 全域							
福岡県	岡垣町 全域 芦屋町 全域							
福岡県	遠賀町 全域 鞍手町 全域							
福岡県	中間市 全域 直方市 一部							
福岡県	北九州市 一部 苅田町 全域							
福岡県	行橋市 全域 福智町 全域							
福岡県	香春町 全域 糸田町 全域							
福岡県	築上町 全域 豊前市 全域							
長崎県	雲仙市 一部	その他	基準点測量 基準点測量 基準点測量	2級 3級 4級	2点 9点 0.2km <sup>2</sup>	西郷土地改良区 助言 10104	長崎県土地改良事業団 体連合会	H20.10.1 H21.3.28
長崎県	五島市 全域	道路管理	水準測量 空中三角測 量 数値図化 既成図数値 化 写真地図作 成(デジタル オルソ) 座標変換	簡級 1000 1000	78.3km 317点 575.9km <sup>2</sup> 485.9km <sup>2</sup> 261km <sup>2</sup> 485.9km <sup>2</sup>	長崎県五島市 助言 10185	国際航業株式会社	H20.10.7 H22.3.19
佐賀県	武雄市 一部	砂防計画	数値図化	2500	1.7km <sup>2</sup>	佐賀県武雄土木事務所 助言 10313	日本工営株式会社	H20.10.8 H22.3.15
佐賀県	武雄市 一部	砂防計画	数値図化	2500	3.2km <sup>2</sup>	佐賀県武雄土木事務所 助言 10314	中日本航空株式会社	H20.10.8 H22.3.16
福岡県	久留米市 一部	道路管理	平 板	500	0.6km <sup>2</sup>	福岡県久留米市 助言 10404	大成ジオテック株式会社	H20.10.18 H21.3.20
佐賀県	佐賀市 一部	海岸保全	水準測量 水準測量	2級 3級	3.2km 14.3km	九州地方整備局武雄河川事務 所 助言 10311	株式会社エクセルコンサル タント	H20.12.22 H21.2.27
鹿児島県	鹿児島市 一部 長島町 全域	土地改良	数値撮影(デ ジタル) 写真地図作 成(デジタル オルソ)	地上画素寸法 20cm 2500	2616km <sup>2</sup> 2616km <sup>2</sup>	鹿児島県土地改良事業団体連 合会会長 助言 10318	株式会社パスコ	H20.12.25 H21.3.19
鹿児島県	阿久根市 全域 大口市 全域							
鹿児島県	菱刈町 全域 湧水町 全域							
鹿児島県	さつま町 全域 薩摩川内市 全域							
鹿児島県	いちき串木野市 全域 南さつま市 全域							
鹿児島県	南九州市 全域 枕崎市 全域							
鹿児島県	指宿市 全域							
大分県	竹田市 一部	その他	基準点測量	3級	2点	九州地方整備局佐伯河川国道 事務所 助言 10287	東洋技術株式会社	H21.2.23 H21.3.13
長崎県	諫早市 一部	ほ場整備	基準点測量 基準点測量 基準点測量	2級 3級 4級	3点 7点 0.3km <sup>2</sup>	飯盛南部土地改良区 助言 10396	長崎県土地改良事業団 体連合会	H21.2.25 H21.3.25
福岡県	宗像市 一部 福岡市 一部	その他	カラー撮影 (フィルム)	10000	360km <sup>2</sup>	福岡県 助言 10402	大成ジオテック株式会社	H21.3.2 H21.3.15
福岡県	二丈町 一部							
佐賀県	武雄市 一部 嬉野市 一部	鉄道計画	モノクロ撮影 (フィルム) 数値図化(同 時調整含む) 数値図化	地上画素寸法 10cm 500	46km 46点 9.5km <sup>2</sup>	鉄道建設・運輸施設整備支援 機構鉄道建設本部九州新幹線 建設局 助言 10073	株式会社中庭測量コン サルタント アジア航測株式会社	H21.3.17 H21.10.30
長崎県	東彼杵町 一部 大村市 一部							
長崎県	諫早市 一部							
熊本県	阿蘇市 一部 西原村 一部	河川管理	水準測量 カラー撮影 (フィルム) 数値図化 写真地図作 成(デジタル オルソ)	簡級 12500 2500 2500	73.8km 166km <sup>2</sup> 28.5km <sup>2</sup> 28.5km <sup>2</sup>	九州地方整備局熊本河川国道 事務所 助言 10005	国際航業株式会社	H21.3.18 H22.1.29
熊本県	南阿蘇村 一部							

熊本県	阿蘇市 一部	その他	航空レーザ測量 その他	その他 その他	105km <sup>2</sup> 168.9km <sup>2</sup>	熊本県 助言 10414	国際航業株式会社	H21.3.30 H21.7.31
鹿児島県	鹿児島市 一部 垂水市 一部 霧島市 一部 始良市 一部 屋久島町 一部	その他	航空レーザ測量	その他	776km <sup>2</sup>	九州地方整備局大隅河川国道 事務所 助言 10428	国際航業株式会社 朝日航洋株式会社	H21.3.31 H21.10.30
長崎県	時津町 全域	固定資産	数値撮影(デジタル) 数値図化(同時調整含む) 写真地図作成(デジタルオルソ)	地上画素寸法 12cm 1000 1000	20.6km <sup>2</sup> 220点 20.6km <sup>2</sup>	長崎県時津町 助言 10199	アジア航測株式会社	H21.4.21 H24.3.26
熊本県	山鹿市 全域	その他	航空レーザ測量 航空レーザ測量	グラウンドデータ作成 グリッドデータ作成	636km <sup>2</sup> 636km <sup>2</sup>	九州地方整備局菊池川河川事 務所 助言 10013	国際航業株式会社	H21.5.12 H21.10.30
佐賀県	嬉野市 一部	その他	数値図化	500	0.2km <sup>2</sup>	佐賀県嬉野市 助言 10105	株式会社中庭測量コン サルタント	H21.6.9 H21.9.1
福岡県	福岡市 一部 春日市 一部	都市計画	基準点測量	4級	1点	福岡県福岡市 助言 10055	中央測量設計株式会社	H21.6.18 H21.7.10
福岡県	嘉麻市 一部	固定資産	カラー撮影(フィルム) 数値図化(同時調整含む) 写真地図作成(デジタルオルソ)	地上画素寸法 12cm 1000	135.2km <sup>2</sup> 135.2km <sup>2</sup> 135.2km <sup>2</sup>	福岡県嘉麻市 助言 10069	株式会社パスコ	H21.7.2 H22.3.31
福岡県	古賀市 全域	総合計画	モノクロ撮影(フィルム) 数値図化 数値図化 写真地図作成(デジタルオルソ)	10000 1000 2500 2500	42.1km <sup>2</sup> 6km <sup>2</sup> 36.1km <sup>2</sup> 42.1km <sup>2</sup>	福岡県古賀市 助言 10070	国際航業株式会社	H21.7.2 H22.3.19
長崎県	大村市 全域	固定資産	数値撮影(デジタル) 数値撮影(デジタル) 数値図化(同時調整含む) 数値図化(同時調整含む) 写真地図作成(デジタルオルソ) 写真地図作成(デジタルオルソ)	地上画素寸法 12cm 地上画素寸法 18cm 1000 2500 1000 2500	70km <sup>2</sup> 56.3km <sup>2</sup> 379点 184点 70km <sup>2</sup> 56.3km <sup>2</sup>	長崎県大村市 助言 10198	アジア航測株式会社	H21.7.9 H24.3.31
福岡県	飯塚市 一部	砂防計画	数値図化	2500	4.2km <sup>2</sup>	福岡県飯塚市整備事務所 助言 10284	株式会社協和コンサルタ ンツ	H21.7.10 H22.3.15
宮崎県	小林市 一部	土地区画整理	基準点測量 基準点測量 平板	3級 4級 500	3点 28点 7.6km <sup>2</sup>	宮崎県小林市 助言 10100	株式会社南九州都市開 発研究事務所	H21.7.24 H22.2.26
佐賀県	神埼市 一部 鳥栖市 一部	その他	水準測量 水準測量	3級 3級	31.8km 34.2km	九州地方整備局筑後川河川事 務所 助言 10197	大和コンサル株式会社 株式会社テクノ 平和測量設計	H21.7.28 H22.3.1
佐賀県	みやき町 一部							
福岡県	大川市 一部 久留米市 一部							
福岡県	小郡市 一部 大刀洗町 一部							
福岡県	朝倉市 一部 うきは市 一部							
大分県	日田市 一部							
鹿児島県	指宿市 一部	土地区画整理	基準点測量	4級	25点	鹿児島県指宿市 助言 10110	朝日航洋株式会社	H21.8.3 H22.3.25
長崎県	諫早市 一部	その他	基準点測量 基準点測量 水準測量	2級 3級 2級	5点 8点 7.5km	長崎県県央振興局 助言 10131	橋口環境設計株式会社	H21.8.7 H23.3.25
大分県	臼杵市 一部	都市計画	カラー撮影(フィルム) 数値図化(同時調整含む) 数値図化	12500 2500	150km <sup>2</sup> 71点 50km <sup>2</sup>	大分県臼杵市 助言 10181	株式会社パスコ	H21.8.18 H22.3.25
鹿児島県	薩摩川内市 一部	総合計画	数値図化	2500	3km <sup>2</sup>	鹿児島県薩摩川内市 助言 10155	国際航業株式会社	H21.8.19 H22.2.19
福岡県	東峰村 一部	砂防計画	数値図化 写真地図作成(デジタルオルソ)	2500 2500	6.4km <sup>2</sup> 6.4km <sup>2</sup>	福岡県朝倉土木事務所 助言 10176	株式会社建設技術研究 所	H21.8.24 H22.2.5
熊本県	山鹿市 一部	都市計画	カラー撮影(フィルム) 空中三角測量	12500 2500	9km <sup>2</sup> 9点 4km <sup>2</sup>	熊本県 助言 10167	復建調査設計株式会社	H21.9.1 H21.10.30
長崎県	南島原市 一部	その他	基準点測量 基準点測量	3級 4級	10点 0.1km <sup>2</sup>	布津北部土地改良区 助言 10226	長崎県土地改良事業団 体連合会	H21.10.8 H22.2.26
長崎県	川棚町 一部	ほ場整備	基準点測量	2級	3点	五反田土地改良区 助言 10234	長崎県土地改良事業団 体連合会	H21.10.8 H22.3.31
鹿児島県	奄美市 一部	砂防計画	数値図化 写真地図作成(デジタルオルソ)	2500 2500	22km <sup>2</sup> 22km <sup>2</sup>	鹿児島県大島支庁 助言 10254	株式会社パスコ 第一復建株式会社 中日本航空株式会社	H21.10.9 H22.3.17
熊本県	菊池市 全域	総合計画	数値撮影(デジタル) 数値図化(同時調整含む) 数値図化 写真地図作成(デジタルオルソ)	8000 8000 1000 1000	276.7km <sup>2</sup> 1894点 13.5km <sup>2</sup> 276.7km <sup>2</sup>	熊本県菊池市 助言 10252	国際航業株式会社	H21.10.19 H22.3.31

長崎県	南島原市 一部	ほ場整備	基準点測量 基準点測量 基準点測量	2級 3級 4級	5点 10点 0.2km <sup>2</sup>	釘山土地改良区 助言 10263	長崎県土地改良事業団 体連合会	H21.10.20 H22.2.26
福岡県	岡垣町 全域	都市計画	カラー撮影 (フィルム) 数値図化(同 時調整含む) 数値図化 数値図化 写真地図作 成(デジタル オルソ) 地図編集	10000 10000 1000 2500 2500 10000、25000	90km <sup>2</sup> 251点 3.6km <sup>2</sup> 44.9km <sup>2</sup> 48.5km <sup>2</sup> 48.5km <sup>2</sup>	福岡県岡垣町 助言 10259	国際航業株式会社	H21.10.23 H22.3.31
熊本県	山都町 一部 美里町 一部	総合計画	既成図数値 化 座標変換 修正測量	5000 5000	37km <sup>2</sup> 535km <sup>2</sup> 498km <sup>2</sup>	九州地方整備局川辺川ダム砂 防事務所 助言 10270	朝日航洋株式会社	H21.10.30 H22.3.26
熊本県	八代市 一部 五木村 一部							
熊本県	相良村 一部 山江村 一部							
鹿児島県	鹿児島市 全域 蒲生町 全域	土地改良	数値撮影(デ ジタル) 数値図化(同 時調整含む) 写真地図作 成(デジタル オルソ)	地上画素寸法 20cm 2500	5800km <sup>2</sup> 5800km <sup>2</sup> 5800km <sup>2</sup>	鹿児島県土地改良事業団体連 合会 助言 10269	株式会社パスコ アジア航測株式会社 大成ジオテック株式会社	H21.11.2 H22.3.18
鹿児島県	始良町 全域 加治木町 全域							
鹿児島県	霧島市 全域 曾於市 全域							
鹿児島県	垂水市 全域 志布志市 全域							
鹿児島県	大崎町 全域 鹿屋市 全域							
鹿児島県	東串良町 全域 肝付町 全域							
鹿児島県	錦江町 全域 薩摩川内市 一部							
鹿児島県	屋久島町 一部 西之表市 一部							
鹿児島県	中種子町 全域 南種子町 全域							
鹿児島県	奄美市 全域 瀬戸内町 全域							
熊本県	菊陽町 全域	都市計画	数値撮影(デ ジタル) 数値図化(同 時調整含む) 写真地図作 成(デジタル オルソ) 数値図化 数値図化	地上画素寸法 12cm 1000 1000 1000 2500	37.6km <sup>2</sup> 37.6km <sup>2</sup> 37.6km <sup>2</sup> 1.4km <sup>2</sup> 36.1km <sup>2</sup>	熊本県菊陽町 助言 10278	株式会社パスコ	H21.11.5 H22.3.25
長崎県	杵岐市 全域	都市計画	カラー撮影 (フィルム) 数値図化(同 時調整含む) 数値図化 数値図化 数値図化 地図編集 写真地図作 成(デジタル オルソ)	10000 10000 1000 2500 15000 2500	180km <sup>2</sup> 803点 7.2km <sup>2</sup> 138km <sup>2</sup> 138km <sup>2</sup> 138km <sup>2</sup>	長崎県杵岐市 助言 10293	国際航業株式会社	H21.11.5 H22.3.24
熊本県	天草市 一部	砂防計画	空中三角測 量 数値図化	10000 2500	50点 9km <sup>2</sup>	熊本県天草地域振興局 助言 10331	株式会社ウエスコ	H21.12.1 H22.3.25
佐賀県	佐賀市 一部	河川計画	空中三角測 量 数値図化	12500 2500	417点 99.8km <sup>2</sup>	九州地方整備局筑後川河川事 務所 助言 10332	株式会社パスコ 大和測量設計株式会社	H21.12.1 H22.2.26
福岡県	久留米市 一部 浮羽町 一部							
大分県	日田市 一部							
鹿児島県	鹿児島市 一部 始良町 一部	その他	基準点測量 基準点測量 水準測量 路線測量	2級 4級 3級	4点 36点 4.5km 2.2km	九州地方整備局鹿児島国道事 務所 助言 10330	大福コンサルタント株式 会社	H21.12.8 H22.3.19
熊本県	熊本市 全域 城南町 一部	都市計画	数値図化	2500	10km <sup>2</sup>	熊本県熊本市 助言 10345	大成ジオテック株式会社	H21.12.22 H22.3.31
熊本県	植木町 一部							
佐賀県	神埼市 一部	その他	基準点測量 基準点測量 基準点測量 基準点測量 現地測量(数 値地形図作 成)	3級 4級 3級 4級 500	4点 103点 3点 84点 0.6km <sup>2</sup>	九州地方整備局筑後川河川事 務所 助言 10371	大成ジオテック株式 和興測量設計株式会社	H22.1.19 H22.3.15
熊本県	山鹿市 一部	砂防計画	数値図化 写真地図作 成(デジタル オルソ)	2500 2500	3.5km <sup>2</sup> 3.5km <sup>2</sup>	熊本県鹿本地域振興局 助言 10389	国際航業株式会社	H22.1.22 H22.2.26
佐賀県	佐賀市 一部	砂防計画	数値図化 写真地図作 成(デジタル オルソ)	2500 2500	3.1km <sup>2</sup> 3.1km <sup>2</sup>	佐賀県佐賀土木事務所 助言 10412	国際航業株式会社	H22.2.1 H22.3.15
佐賀県	佐賀市 一部	砂防計画	数値図化 写真地図作 成(デジタル オルソ)	2500 2500	4.4km <sup>2</sup> 4.4km <sup>2</sup>	佐賀県佐賀土木事務所 助言 10399	応用地質株式会社	H22.2.3 H22.3.15
佐賀県	嬉野市 一部	砂防計画	数値図化 写真地図作 成(デジタル オルソ)	2500 2500	21.5km <sup>2</sup> 24.5km <sup>2</sup>	佐賀県鹿島土木事務所 助言 10432	大日本コンサルタント株 式会社 株式会社ダイヤコンサル タント 株式会社パスコ 応用地質株式会社	H22.2.17 H23.3.15

宮崎県	宮崎市 一部 高鍋町 一部	海岸保全	空中三角測量 修正測量 水準測量	12500 2500 簡級	28点 25km <sup>2</sup> 25km	九州地方整備局宮崎河川国道事務所 助言 10422	株式会社高崎総合コンサルタント	H22.2.22 H22.3.30
宮崎県	新富町 一部							
鹿児島県	伊佐市 一部	その他	数値撮影(デジタル)	地上画素寸法 12.9cm	150km <sup>2</sup>	九州地方整備局鶴田ダム管理所 助言 10445	株式会社ウエスコ	H22.2.24 H22.3.26
福岡県	桂川町 一部 飯塚市 一部	道路管理	基準点測量 基準点測量 基準点測量	1級 2級 3級	4点 2点 5点	福岡県飯塚県土整備事務所 助言 10430	東亜建設技術株式会社	H22.3.2 H22.3.25
福岡県	飯塚市 一部	道路管理	基準点測量	3級	24点	福岡県飯塚県土整備事務所 助言 10438	国際航業株式会社	H22.3.4 H22.3.25
福岡県	水巻町 全域	固定資産	カラー撮影(フィルム) 数値図化(同時調整含む) 写真地図作成(デジタルオルソ)	8000 1000 1000	46.8km <sup>2</sup> 36点 11km <sup>2</sup>	福岡県水巻町 助言 10019	アジア航測株式会社	H22.3.12 H23.3.31
佐賀県	武雄市 一部	砂防計画	数値図化	2500	7.3km <sup>2</sup>	佐賀県武雄土木事務所 助言 10007	中日本航空株式会社 国際航業株式会社 株式会社間瀬コンサルタント	H22.4.1 H22.11.17
福岡県	春日市 全域	固定資産	数値撮影(デジタル) 数値図化(同時調整含む)	地上画素寸法 9.6cm 1000	14.2km <sup>2</sup> 150点	福岡県春日市 助言 10032	アジア航測株式会社	H22.4.1 H23.3.31
佐賀県	嬉野市 全域	固定資産	数値撮影(デジタル) 数値図化(同時調整含む) 写真地図作成(デジタルオルソ)	地上画素寸法 20cm 2500 2500	126.5km <sup>2</sup> 1335点 126.5km <sup>2</sup>	佐賀県嬉野市 助言 10185	株式会社パスコ	H22.4.8 H22.11.30
長崎県	平戸市 一部	道路計画	カラー撮影(フィルム) 数値図化(同時調整含む) 数値図化	8000 1000 1000	10km <sup>2</sup> 5点 1.3km <sup>2</sup>	長崎県北振興局 助言 10004	国際航業株式会社	H22.4.16 H22.6.30
熊本県	嘉島町 一部	土地区画整理	基準点測量 基準点測量 基準点測量 水準測量	2級 3級 4級 3級	2点 3点 32点 2km	同県土地区画整理組合 助言 10005	カンセイコンサルタント株式会社	H22.4.19 H23.7.31
福岡県	福岡市 一部 糸島市 一部	砂防計画	航空レーザ測量	航空レーザ計測 グラウンドデータ 作成 グリッドデータ作成(1m5m)	1029.6km <sup>2</sup> 1029.6km <sup>2</sup> 1029.6km <sup>2</sup>	九州地方整備局雲仙復興事務所 助言 10021	アジア航測株式会社	H22.4.23 H22.8.10
福岡県	那珂川町 全域 春日市 全域							
福岡県	大野城市 全域 筑紫野市 一部							
佐賀県	基山町 一部 鳥栖市 一部							
佐賀県	みやき町 一部 吉野ヶ里町 一部							
長崎県	上峰町 一部 神埼市 一部							
佐賀県	佐賀市 一部 小城市 一部							
佐賀県	多久市 一部 唐津市 一部							
福岡県	直方市 一部	河川計画	基準点測量 基準点測量 水準測量	2級 3級 2級	3点 4点 4km	福岡県直方県土整備事務所 助言 10035	創憲測量設計株式会社	H22.4.28 H24.1.23
大分県	九重町 全域 竹田市 一部	砂防計画	航空レーザ測量	航空レーザ計測 グラウンドデータ 作成 グリッドデータ作成(1m5m)	1003km <sup>2</sup> 1003km <sup>2</sup> 1003km <sup>2</sup>	九州地方整備局雲仙復興事務所 助言 10022	朝日航洋株式会社	H22.5.17 H22.8.10
大分県	日田市 一部							
熊本県	菊池市 一部 阿蘇市 一部							
熊本県	大津町 一部 南阿蘇村 一部							
熊本県	高森町 一部							
佐賀県	佐賀市 一部	土地改良	基準点測量 基準点測量 基準点測量	2級 3級 4級	4点 6点 48点	佐賀県佐賀市 助言 10023	佐賀県土地改良事業団体連合会	H22.5.18 H23.3.11
福岡県	田川市 一部	都市計画	カラー撮影(フィルム) 数値図化(同時調整含む) 数値図化	10000 2500 2500	130km <sup>2</sup> 312点 54.4km <sup>2</sup>	福岡県田川市 助言 10028	国際航業株式会社	H22.5.20 H23.2.28
宮崎県	佐土原町 全域 新富町 全域	森林計画	カラー撮影(フィルム)	16000	137km <sup>2</sup>	宮崎県 助言 10038	大成ジオテック株式会社	H22.5.24 H22.11.30
宮崎県	西都市 全域 西米良村 全域							
宮崎県	木城町 全域 高鍋町 全域							
宮崎県	都農町 全域							
大分県	日田市 一部	ダム計画	航空レーザ測量 カラー撮影(フィルム) 数値図化(同時調整含む) 航空レーザ測量 数値図化	航空レーザ計測 8000 1000 グリッドデータ作成(1m) 1000	7.3km <sup>2</sup> 23km <sup>2</sup> 23点 7.3km <sup>2</sup> 7.3km <sup>2</sup>	水資源機構筑後川局大山ダム建設所 助言 10027	中日本航空株式会社	H22.5.25 H22.11.9
佐賀県	佐賀市 一部	その他	基準点測量 基準点測量	3級 4級	3点 231点	法務省佐賀地方法務局 助言 10040	有限会社田栗設計事務所	H22.6.14 H23.3.31
鹿児島県	鹿児島市 一部	土地区画整理	基準点測量	4級	64点	鹿児島県鹿児島市 助言 10030	財団法人鹿児島市土地区画整理協会	H22.6.15 H23.1.28

福岡県	北九州市 一部	砂防計画	数値図化 写真地図作成 (デジタル オルソ)	2500 2500	4km <sup>2</sup> 4km <sup>2</sup>	福岡県北九州市土整備事務所 助言 10071	玉野総合コンサルタント 株式会社	H22.6.26 H23.3.30
福岡県	八幡西区 一部	砂防計画	数値図化 写真地図作成 (デジタル オルソ)	2500 2500	5km <sup>2</sup> 5km <sup>2</sup>	福岡県北九州市土整備事務所 助言 10096	株式会社アジア建設コン サルタント	H22.6.26 H23.3.30
福岡県	北九州市 一部	道路計画	基準点測量 基準点測量 基準点測量 水準測量 平 板	2級 3級 4級 3級 500	2点 5点 42点 1km 0.1km <sup>2</sup>	九州地方整備局北九州国道事 務所 助言 10044	株式会社九州測量設計	H22.6.28 H23.3.15
宮崎県	日向市 全域	固定資産	カラー撮影 (フィルム) 数値図化(同 時調整含む) 写真地図作 成(デジタル オルソ) カラー撮影 (フィルム)	10000 1000 1000 30000	217km <sup>2</sup> 217km <sup>2</sup> 217km <sup>2</sup> 119.3km <sup>2</sup>	宮崎県日向市 助言 10051	朝日航洋株式会社	H22.7.9 H23.3.18
福岡県	北九州市 一部	道路管理	基準点測量	3級	3点	福岡県北九州市 助言 10054	手嶋測量有限会社	H22.7.12 H22.9.30
福岡県	筑後市 全域	固定資産	カラー撮影 (フィルム) 数値図化(同 時調整含む) 写真地図作 成(デジタル オルソ)	10000 1000 1000	41.9km <sup>2</sup> 179点 41.9km <sup>2</sup>	福岡県筑後市 助言 10074	国際航業株式会社	H22.7.12 H23.3.31
鹿児島県	大崎町 一部	土地改良	基準点測量 基準点測量 基準点測量 その他 その他	2級 3級 4級 座標変換2級 (H11-88) 座標変換2級 (H13-376)	3点 5点 22点 37点 3点	鹿児島県大隅地域振興局農林 水産部農村整備課 助言 10056	鹿児島県土地改良事業 団体連合会	H22.7.13 H22.9.29
熊本県	山鹿市 一部	都市計画	基準点測量 基準点測量	2級 3級	1点 10点	熊本県山鹿市 助言 10102	株式会社ワールドコンサ ルタント	H22.7.13 H23.12.10
福岡県	大刀洗町 全域 小郡市 一部	砂防計画	カラー撮影 (フィルム)	10000	247.8km <sup>2</sup>	福岡県 助言 10057	国際航業株式会社	H22.7.16 H23.3.18
福岡県	朝倉市 一部 久留米市 一部							
福岡県	八女市 一部 うきは市 一部							
福岡県	筑後市 全域 広川町 全域							
福岡県	大川市 全域 大木町 全域							
福岡県	みやま市 全域 柳川市 全域							
福岡県	糸島市 全域 大牟田市 全域							
宮崎県	都城市 一部	砂防計画	数値図化 写真地図作 成(デジタル オルソ)	2500 2500	1.1km <sup>2</sup> 2km <sup>2</sup>	宮崎県都城土木事務所 助言 10163	株式会社パスコ	H22.7.21 H23.3.25
宮崎県	延岡市 一部	砂防計画	数値図化 写真地図作 成(デジタル オルソ)	2500 2500	4.8km <sup>2</sup> 20.3km <sup>2</sup>	宮崎県延岡土木事務所 助言 10027	八千代エンジニアリング 株式会社	H22.7.28 H23.5.31
鹿児島県	鹿児島市 一部	土地区画 整理	基準点測量 基準点測量 その他	3級 4級	7点 315点 34.9km <sup>2</sup>	鹿児島県鹿児島市 助言 10053	財団法人鹿児島土地区 画整理協会	H22.7.28 H23.3.1
鹿児島県	大崎町 一部	土地改良	基準点測量 基準点測量 基準点測量 その他	2級 3級 4級 2級座標変換 (H13I0172)	6点 11点 33点 2点	鹿児島県大隅地域振興局農林 水産部農村整備課 助言 10067	鹿児島県土地改良事業 団体連合会	H22.7.30 H23.3.30
鹿児島県	肝付町 一部	土地改良	基準点測量 基準点測量 基準点測量 その他	2級 3級 4級 2級座標変換 (H9-287)	4点 11点 32点 8点	鹿児島県大隅地域振興局農林 水産部農村整備課 助言 10068	鹿児島県土地改良事業 団体連合会	H22.8.2 H23.3.11
鹿児島県	鹿屋市 一部	土地改良	基準点測量 基準点測量 基準点測量	2級 3級 4級	3点 6点 17点	鹿児島県大隅地域振興局農林 水産部農村整備課 助言 10070	鹿児島県土地改良事業 団体連合会	H22.8.3 H22.12.24
大分県	宇佐市 全域	都市計画	数値図化	1000及び2500	120km <sup>2</sup>	大分県宇佐市 助言 10076	国際航業株式会社	H22.8.4 H23.3.22
長崎県	諫早市 一部	砂防計画	数値図化 写真地図作 成(デジタル オルソ)	2500 2500	24.2km <sup>2</sup> 24.2km <sup>2</sup>	長崎県中央振興局 助言 10161	アジア航測株式会社 株式会社スリーエヌ技術 コンサルタント	H22.8.6 H23.3.25
宮崎県	高千穂町 一部 日之影町 一部	砂防計画	数値図化 写真地図作 成(デジタル オルソ)	2500 2500	15.5km <sup>2</sup> 27.8km <sup>2</sup>	宮崎県西臼杵支庁 助言 10097	国際航業株式会社	H22.8.10 H23.3.25
福岡県	宗像市 一部	土地区画 整理	基準点測量 その他	4級 出来形確認測量	30点 3.6km <sup>2</sup>	福岡県宗像市 助言 10087	株式会社中庭測量コン サルタント	H22.8.12 H23.3.25
宮崎県	都城市 一部	土地改良	基準点測量 基準点測量	2級 4級	20点 2.5km <sup>2</sup>	宮崎県 助言 10079	宮崎県土地改良事業団 体連合会	H22.8.16 H23.3.25
宮崎県	えびの市 一部	土地改良	基準点測量 基準点測量	2級 4級	5点 0.3km <sup>2</sup>	宮崎県 助言 10080	宮崎県土地改良事業団 体連合会	H22.8.16 H23.3.25
宮崎県	高原町 一部	土地改良	基準点測量 基準点測量	2級 4級	2点 0.2km <sup>2</sup>	宮崎県 助言 10081	宮崎県土地改良事業団 体連合会	H22.8.16 H23.3.25
鹿児島県	屋久町 一部	土地改良	基準点測量 基準点測量 基準点測量	2級 3級 4級	7点 5点 15点	鹿児島県熊毛支庁屋久島事務 所 助言 10085	鹿児島県土地改良事業 団体連合会	H22.8.18 H23.3.18

福岡県	鞍手町 一部	河川管理	基準点測量 基準点測量 水準測量	2級 3級 2級	6点 10点 11.6km	福岡県直方県土整備事務所 助言 10077	マサキ測量設計株式会 社	H22.8.20 H22.12.21
福岡県	大任町 全域	固定資産	数値撮影(デ ジタル) 数値図化(同 時調整含む) 写真地図作 成(デジタル オルソ)	地上画素寸法 20cm 1000 1000	30km <sup>2</sup> 79点 14.2km <sup>2</sup>	福岡県大任町 助言 10090	株式会社パスコ	H22.8.20 H23.3.31
鹿児島県	薩摩川内市 一部	砂防計画	数値図化 写真地図作 成(デジタル オルソ)	2500 2500	8km <sup>2</sup> 8km <sup>2</sup>	鹿児島県北薩地域振興局建設 部飯島支所 助言 10230	東亜建設技術株式会社	H22.8.20 H23.3.4
熊本県	御船町 一部 甲佐町 一部	河川管理	水準測量	3級	16.2km	九州地方整備局熊本河川国道 事務所 助言 10094	株式会社興和測量設計	H22.8.30 H22.12.20
熊本県	嘉島町 一部							
大分県	日出町 一部	道路管理	基準点測量 基準点測量	3級 4級	3点 53点	九州地方整備局大分河川国道 事務所 助言 10101	大分技術開発株式会社	H22.9.2 H22.12.17
福岡県	八代市 一部 氷川町 一部	砂防計画	数値図化 写真地図作 成(デジタル オルソ)	2500 2500	5.7km <sup>2</sup> 5.7km <sup>2</sup>	熊本県八代地域振興局 助言 10226	中日本航空株式会社	H22.9.2 H23.3.25
佐賀県	武雄市 全域	都市計画	数値図化 地図編集 数値図化 地図編集	2500 5000 5000 10000	98.8km <sup>2</sup> 98.8km <sup>2</sup> 96.6km <sup>2</sup> 195.4km <sup>2</sup>	佐賀県武雄市 助言 10106	朝日航洋株式会社	H22.9.3 H23.8.31
宮崎県	宮崎市 一部 国富町 一部	砂防計画	数値図化 写真地図作 成(デジタル オルソ)	2500 2500	1.2km <sup>2</sup> 2.2km <sup>2</sup>	宮崎県高岡土木事務所 助言 10130	株式会社建設技術研究 所	H22.9.6 H23.3.24
宮崎県	綾町 一部							
長崎県	島原市 一部	土地改良	数値図化	1000	0.7km <sup>2</sup>	長崎県島原振興局 助言 10143	大成ジオテック株式会社	H22.9.7 H23.2.3
熊本県	菊池市 一部	その他	基準点測量	3級	11点	熊本県 助言 10111	熊本県土地改良事業団 体連合会	H22.9.10 H23.2.10
鹿児島県	湧水町 一部	土地改良	基準点測量 基準点測量 基準点測量	2級 3級 4級	6点 3点 4点	鹿児島県始良・伊佐地域振興 局農林水産部農村整備課 助言 10112	鹿児島県土地改良事業 団体連合会	H22.9.10 H23.2.23
熊本県	菊池市 一部	都市計画	修正測量 数値図化 地図編集 数値図化	2500 2500 10000 10000	47km <sup>2</sup> 3.3km <sup>2</sup> 56.7km <sup>2</sup> 29.2km <sup>2</sup>	熊本県菊池市 助言 10215	国際航業株式会社	H22.9.10 H23.3.25
熊本県	嘉島町 一部 御船町 一部	河川管理	縦横断	3級水準測量	6.8km	九州地方整備局熊本河川国道 事務所 助言 10103	株式会社協同建設コン サルタント	H22.9.13 H22.12.20
鹿児島県	曾於市 一部	土地改良	基準点測量 基準点測量 基準点測量	2級 3級 4級	4点 3点 9点	鹿児島県大隅地域振興局農林 水産部農村整備課 助言 10117	鹿児島県土地改良事業 団体連合会	H22.9.13 H23.3.30
熊本県	熊本市 一部 宇土市 一部	河川管理	縦横断	3級	14.2km	九州地方整備局熊本河川国道 事務所 助言 10118	西日本測量設計株式会 社	H22.9.15 H22.12.20
熊本県	嘉島町 一部							
鹿児島県	始良市 一部	その他	基準点測量	2級	4点	鹿児島県始良伊佐地域振興局 助言 10121	株式会社国土技術コン サルタンツ	H22.9.15 H23.3.17
長崎県	長崎市 一部	砂防計画	数値図化 写真地図作 成(デジタル オルソ)	2500 2500	6km <sup>2</sup> 6km <sup>2</sup>	長崎県長崎振興局 助言 10125	復建調査設計株式会社	H22.9.15 H23.3.25
熊本県	熊本市 一部	道路管理	基準点測量 基準点測量 基準点測量	4級改測 4級座標変換 筆界点12000点	120点 1997点 1200点	熊本県熊本市 助言 10246	株式会社河津測量設計	H22.9.15 H23.2.25
宮崎県	宮崎市 一部	砂防計画	数値図化 写真地図作 成(デジタル オルソ)	2500 2500	1.9km <sup>2</sup> 15.75km <sup>2</sup>	宮崎県宮崎土木事務所 助言 10042	八千代エンジニアリング 株式会社	H22.9.17 H23.7.31
福岡県	篠栗町 一部	砂防計画	数値図化	2500	9.8km <sup>2</sup>	福岡県福岡県土整備事務所 助言 10058	日本工営株式会社	H22.9.17 H23.9.30
福岡県	篠栗町 一部	砂防計画	数値図化	2500	9.7km <sup>2</sup>	福岡県福岡県土整備事務所 助言 10062	大成ジオテック株式会社	H22.9.17 H23.9.30
熊本県	南関町 一部	ほ場整備	基準点測量	2級	9点	熊本県 助言 10123	熊本県土地改良事業団 体連合会	H22.9.17 H23.3.25
福岡県	福岡市 一部	都市計画	修正測量	2500	50.1km <sup>2</sup>	福岡県福岡市 助言 10160	栄和測量設計株式会社	H22.9.18 H23.3.25
長崎県	南島原市 一部	ほ場整備	基準点測量 基準点測量	2級 3級	14点 35点	原尾土地改良区 助言 10126	長崎県土地改良事業団 体連合会	H22.9.21 H23.3.25
熊本県	天草市 一部	道路計画	カラー撮影 (フィルム) 空中三角測 量 水準測量 数値図化	8000 1000 1000	14km <sup>2</sup> 10点 9.2km 0.6km <sup>2</sup>	熊本県天草地域振興局 助言 10165	アジア航測株式会社	H22.9.23 H23.1.28
福岡県	大川市 全域	都市計画	修正測量 座標変換	2500 2500	13km <sup>2</sup> 33.6km <sup>2</sup>	福岡県大川市 助言 10131	大成ジオテック株式会社	H22.9.24 H23.3.30
長崎県	諫早市 全域	道路管理	既成図数値 化	1000 1000	1319km 24km	長崎県諫早市 助言 10145	国際航業株式会社	H22.9.24 H22.12.24
鹿児島県	霧島市 全域	固定資産	数値撮影(デ ジタル) 数値図化(同 時調整含む) 写真地図作 成(デジタル オルソ)	10000 2500 2500	603.7km <sup>2</sup> 2517点 603.7km <sup>2</sup>	鹿児島県霧島市 助言 10162	国際航業株式会社	H22.9.27 H23.3.31
鹿児島県	知名町 一部	土地改良	基準点測量 基準点測量 基準点測量	2級 3級 4級	4点 6点 18点	鹿児島県大島支庁沖永良部事 務所 助言 10134	鹿児島県土地改良事業 団体連合会	H22.9.28 H23.3.22
鹿児島県	和泊町 一部	土地改良	基準点測量 基準点測量 基準点測量	2級 3級 4級	4点 7点 20点	鹿児島県大島支庁沖永良部事 務所 助言 10135	鹿児島県土地改良事業 団体連合会	H22.9.28 H23.3.22
鹿児島県	知名町 一部	土地改良	基準点測量 基準点測量 基準点測量	2級 3級 4級	2点 2点 5点	鹿児島県大島支庁沖永良部事 務所 助言 10136	鹿児島県土地改良事業 団体連合会	H22.9.28 H23.3.22

鹿児島県	知名町 一部	土地改良	基準点測量 基準点測量 基準点測量	2級 3級 4級	2点 2点 4点	鹿児島県大島支庁沖永良部事務 所 助言 10137	鹿児島県土地改良事業 団体連合会	H22.9.28 H23.3.22
福岡県	小竹町 一部	砂防計画	数値図化 写真地図作 成(デジタル オルソ) 修正測量	2500 2500 2500	3.1km <sup>2</sup> 3.1km <sup>2</sup> 3.1km <sup>2</sup>	福岡県直方県土整備事務所 助言 10146	株式会社アジア建設コン サルタント	H22.9.28 H23.3.18
福岡県	鞍手町 一部	砂防計画	数値図化 写真地図作 成(デジタル オルソ) 修正測量	2500 2500 2500	6.6km <sup>2</sup> 6.6km <sup>2</sup> 6.6km <sup>2</sup>	福岡県直方県土整備事務所 助言 10149	株式会社建設技術研究 所	H22.9.28 H23.2.18
福岡県	鞍手町 一部	砂防計画	数値図化 写真地図作 成(デジタル オルソ) 修正測量	2500 2500 2500	5.6km <sup>2</sup> 5.6km <sup>2</sup> 5.6km <sup>2</sup>	福岡県直方県土整備事務所 助言 10150	株式会社東光コンサルタ ンツ	H22.9.28 H23.2.18
福岡県	小竹町 一部	砂防計画	数値図化 写真地図作 成(デジタル オルソ) 修正測量	2500 2500 2500	3km <sup>2</sup> 3km <sup>2</sup> 3km <sup>2</sup>	福岡県直方県土整備事務所 助言 10151	第一復建株式会社	H22.9.28 H22.12.15
福岡県	北九州市 一部	都市計画	数値図化 修正測量 既成図数値 化	2500 2500 2500	1.4km <sup>2</sup> 2.3km <sup>2</sup> 55.9km <sup>2</sup>	福岡県北九州市 助言 10139	株式会社パスコ	H22.9.29 H22.12.28
佐賀県	唐津市 一部	砂防計画	数値図化 写真地図作 成(デジタル オルソ)	2500 2500	4.3km <sup>2</sup> 4.3km <sup>2</sup>	佐賀県唐津土木事務所 助言 10234	第一復建株式会社	H22.9.29 H23.3.15
鹿児島県	始良市 一部	都市計画	数値図化 既成図数値 化 座標変換	2500 2500 2500	14.9km <sup>2</sup> 27.5km <sup>2</sup> 13.4km <sup>2</sup>	鹿児島県始良市 助言 10138	大成ジオテック株式会社	H22.9.30 H23.3.7
福岡県	中間市 全域	都市計画	数値図化 修正測量 数値図化(同 時調整含む) 写真地図作 成(デジタル オルソ)	1000 2500 1000 2500	16km <sup>2</sup> 16km <sup>2</sup> 40点 16km <sup>2</sup>	福岡県中間市 助言 10170	国際航業株式会社	H22.9.30 H23.3.31
長崎県	島原市 一部	土地改良	基準点測量 基準点測量 水準測量	2級 3級 3級	5点 10点 6.1km <sup>2</sup> 12点	長崎県島原振興局 助言 10141	株式会社上田測量設計	H22.10.1 H23.2.10
鹿児島県	鹿児島市 一部	その他	航空レーザ測 量 航空レーザ測 量 航空レーザ測 量	航空レーザ測 量 航空レーザ測 量 航空レーザ測 量	航空レーザ測 量 航空レーザ測 量 航空レーザ測 量	九州地方整備局大隅河川国道 事務所 助言 10142	中電技術コンサルタント 株式会社	H22.10.1 H23.3.15
熊本県	御船町 一部 甲佐町 一部	砂防計画	数値図化 写真地図作 成(デジタル オルソ) 座標変換	2500 2500	11.1km <sup>2</sup> 11.1km <sup>2</sup> 11点	熊本県上益城地域振興局 助言 10164	株式会社パスコ	H22.10.6 H23.3.11
佐賀県	鹿島市 一部	土地改良	基準点測量 基準点測量 基準点測量	2級 3級 4級	3点 5点 41点	佐賀県鹿島農林事務所 助言 10153	佐賀県土地改良事業団 体連合会	H22.10.7 H23.3.17
佐賀県	鹿島市 一部	土地改良	基準点測量 基準点測量 基準点測量	2級 3級 4級	4点 6点 39点	佐賀県鹿島農林事務所 助言 10154	佐賀県土地改良事業団 体連合会	H22.10.7 H23.3.17
宮崎県	日向市 一部	ほ場整備	数値図化 水準測量	1000 3級	0.6km <sup>2</sup> 12.7km <sup>2</sup>	宮崎県日向市 助言 10159	朝日航洋株式会社	H22.10.12 H23.1.31
福岡県	宇美町 全域	固定資産	数値撮影(デ ジタル) 数値図化(同 時調整含む) 写真地図作 成(デジタル オルソ)	12cm 1000 1000	30.2km <sup>2</sup> 478点 30.2km <sup>2</sup>	福岡県宇美町 助言 10190	株式会社パスコ	H22.10.12 H23.3.25
大分県	豊後大野市 全域	固定資産	数値撮影(デ ジタル) 数値図化(同 時調整含む) 写真地図作 成(デジタル オルソ)	地上画素寸法 13cm 1000 1000	603.4km <sup>2</sup> 1657点 603.4km <sup>2</sup>	大分県豊後大野市 助言 10200	九州航空株式会社	H22.10.15 H23.3.10
鹿児島県	阿久根市 一部	土地改良	基準点測量 基準点測量 基準点測量 座標変換	2級 3級 4級 2級(H7I0501)	8点 8点 23点 3点	鹿児島県北薩地域振興局農林 水産部農村整備課 助言 10166	鹿児島県土地改良事業 団体連合会	H22.10.18 H23.3.18
長崎県	長崎市 一部	砂防計画	数値図化 写真地図作 成(デジタル オルソ)	2500 2500	4km <sup>2</sup> 4km <sup>2</sup>	長崎県長崎振興局 助言 10179	第一復建株式会社	H22.10.20 H23.3.25
福岡県	八幡西区 一部	砂防計画	数値図化 写真地図作 成(デジタル オルソ)	2500 2500	5.6km <sup>2</sup> 5.6km <sup>2</sup>	福岡県北九州県土整備事務所 助言 10203	ジーアンドエスエンジニア リング株式会社	H22.10.21 H23.3.30
熊本県	多良木町 一部 湯前町 一部	砂防計画	数値図化 写真地図作 成(デジタル オルソ)	2500 2500	2.2km <sup>2</sup> 2.2km <sup>2</sup>	熊本県球磨地域振興局 助言 10207	写測エンジニアリング株 式会社	H22.10.21 H23.2.28
宮崎県	日向市 一部 門川町 一部	砂防計画	数値図化 写真地図作 成(デジタル オルソ)	2500 2500	7.6km <sup>2</sup> 7.6km <sup>2</sup>	宮崎県日向土木事務所 助言 10184	玉野総合コンサルタント 株式会社	H22.10.25 H23.3.25



福岡県	大川市 全域	固定資産	数値撮影(デジタル) 数値図化(同時調整含む) 写真地図作成(デジタルオルソ)	地上画素寸法 15cm 1000 1000	33.6km <sup>2</sup> 216点 33.6km <sup>2</sup>	福岡県大川市 助言 10187	朝日航洋株式会社	H22.10.25 H23.3.25
福岡県	大木町 全域	固定資産	数値撮影(デジタル) 数値図化(同時調整含む) 写真地図作成(デジタルオルソ)	地上画素寸法 15cm 1000 1000	18.4km <sup>2</sup> 216点 18.4km <sup>2</sup>	福岡県大木町 助言 10188	朝日航洋株式会社	H22.10.25 H23.3.25
福岡県	小郡市 全域	固定資産	数値撮影(デジタル) 数値図化(同時調整含む) 写真地図作成(デジタルオルソ)	地上画素寸法 15.6cm 1000 1000	45.5km <sup>2</sup> 179点 45.5km <sup>2</sup>	福岡県小郡市 助言 10183	朝日航洋株式会社	H22.10.26 H23.3.31
鹿児島県	南さつま市 一部	土地区画整理	基準点測量 その他	4級 出来形確認測量	33点 1.5km <sup>2</sup>	鹿児島県南さつま市 助言 10168	財団法人鹿児島県土地区画整理協会	H22.11.1 H23.3.15
佐賀県	江北町 一部	その他	基準点測量	2級	2点	九州地方整備局武雄河川事務所 助言 10192	中央コンサルタンツ株式会社	H22.11.1 H22.11.30
長崎県	長崎市 一部	その他	基準点測量	4級	205点	法務省長崎地方事務局 助言 10298	有限会社長崎測研	H22.11.1 H24.3.31
大分県	竹田市 一部	砂防計画	航空レーザ測量 航空レーザ測量 航空レーザ測量 カラー撮影(フィルム) 数値図化(同時調整含む)	航空レーザ計測 グラウンドデータ作成 グリッドデータ作成(2m) 10000 10000	30.9km <sup>2</sup> 23.5km <sup>2</sup> 23.5km <sup>2</sup> 51.5km <sup>2</sup> 28点	大分県玖珠土木事務所 助言 10197	株式会社パスコ	H22.11.4 H23.3.15
佐賀県	武雄市 全域	固定資産	数値撮影(デジタル) 数値図化(同時調整含む) 写真地図作成(デジタルオルソ)	地上画素寸法 12cm 1000 1000	195.4km <sup>2</sup> 581点 195.4km <sup>2</sup>	佐賀県武雄市 助言 10210	朝日航洋株式会社	H22.11.4 H23.3.31
鹿児島県	鹿児島市 一部	土地改良	基準点測量 基準点測量 基準点測量	2級 3級 4級	7点 8点 22点	鹿児島県鹿児島地域振興局農林水産部農村整備課 助言 10202	鹿児島県土地改良事業団体連合会	H22.11.5 H23.3.25
佐賀県	佐賀市 一部 唐津市 一部	道路管理	基準点測量 基準点測量 水準測量 数値図化	2級 3級 3級 500	5点 7点 2.4km 0.2km <sup>2</sup>	九州地方整備局佐賀国道事務所 助言 10204	平和測量設計株式会社	H22.11.8 H23.3.15
福岡県	福智町 全域	固定資産	カラー撮影(フィルム) 数値図化(同時調整含む)	10000 10000	42km <sup>2</sup> 41点	福岡県福智町 助言 10206	大成ジオテック株式会社	H22.11.9 H23.3.25
熊本県	人吉市 一部 球磨村 一部	砂防計画	空中三角測量 数値図化 写真地図作成(デジタルオルソ)	12500 2500 2500	44点 7.1km <sup>2</sup> 7.1km <sup>2</sup>	熊本県球磨地域振興局 助言 10086	株式会社建設技術研究所 株式会社日航コンサルタント	H22.11.10 H23.8.22
福岡県	香春町 全域	固定資産	数値撮影(デジタル) 数値図化(同時調整含む) 写真地図作成(デジタルオルソ)	地上画素寸法 14cm 1000 1000	44.6km <sup>2</sup> 155点 44.6km <sup>2</sup>	福岡県香春町 助言 10214	朝日航洋株式会社	H22.11.10 H23.3.31
熊本県	美里町 一部	砂防計画	数値図化 写真地図作成(デジタルオルソ)	2500 2500	2.7km <sup>2</sup> 2.7km <sup>2</sup>	熊本県宇城地域振興局 助言 10302	アジア航測株式会社	H22.11.10 H23.3.25
鹿児島県	喜界町 一部	土地改良	基準点測量 基準点測量 基準点測量 その他	2級 3級 4級 2級座標変換(H9-206)	6点 29点 84点 8点	鹿児島県大島支庁喜界事務所 助言 10208	鹿児島県土地改良事業団体連合会	H22.11.15 H23.3.15
長崎県	壱岐市 一部	ほ場整備	基準点測量	2級	8点	長崎県壱岐振興局 助言 10211	長崎県土地改良事業団体連合会	H22.11.15 H23.3.25
福岡県	東峰村 一部	道路計画	基準点測量 基準点測量 その他	3級 4級 2級座標変換(H9-436)	2点 6点 1点	福岡県朝倉県土整備事務所 助言 10238	株式会社エスケイエンジニアリング	H22.11.20 H23.2.28
長崎県	川棚町 一部	土地改良	基準点測量 基準点測量 水準測量	2級 3級 3級	9点 13点 15km <sup>2</sup> 4点	長崎県県央振興局 助言 10212	橋口環境設計株式会社	H22.11.22 H23.3.25
佐賀県	多久市 一部	砂防計画	数値図化 写真地図作成(デジタルオルソ)	2500 2500	7.1km <sup>2</sup> 7.1km <sup>2</sup>	佐賀県佐賀土木事務所 助言 10241	国際航業株式会社	H22.11.22 H23.3.15
福岡県	宗像市 一部	土地区画整理	基準点測量 基準点測量 基準点測量	2級 3級 4級	1点 4点 91点	宗像市くりえいと北土地区画整理組合 助言 10220	都市企画センター株式会社	H22.11.24 H23.3.31
福岡県	田川市 全域	固定資産	写真地図作成(デジタルオルソ)	2500	54.4km <sup>2</sup>	福岡県田川市 助言 10224	国際航業株式会社	H22.11.24 H23.2.28
熊本県	和水町 一部	その他	基準点測量	2級	9点	熊本県 助言 10231	熊本県土地改良事業団体連合会	H22.12.1 H23.3.25

福岡県	篠栗町 全域	固定資産	数値撮影(デジタル) 数値図化(同時調整含む) 写真地図作成(デジタルオルソ)	地上画素寸法 12cm 1000 1000	38.9km <sup>2</sup> 253点 38.9km <sup>2</sup>	福岡県篠栗町 助言 10256	株式会社ひやむた 日本航空株式会社	H22.12.4 H23.3.31
熊本県	菊池市 一部	道路計画	基準点測量 基準点測量	2級 3級	8点 18点	熊本県 助言 10232	株式会社水野建設コンサルタン	H22.12.6 H23.3.25
福岡県	川崎町 全域	固定資産	数値撮影(デジタル) 数値図化(同時調整含む) 写真地図作成(デジタルオルソ)	地上画素寸法 12cm 1000 1000	36.1km <sup>2</sup> 277点 36.1km <sup>2</sup>	福岡県川崎町 助言 10255	株式会社ひやむた 日本航空株式会社	H22.12.6 H23.3.31
佐賀県	大町町 全域	固定資産	数値撮影(デジタル) 数値図化(同時調整含む) 写真地図作成(デジタルオルソ)	地上画素寸法 20cm 2500 2500	11.5km <sup>2</sup> 80点 11.5km <sup>2</sup>	佐賀県大町町 助言 10266	株式会社パスコ	H22.12.8 H23.3.31
福岡県	久留米市 一部 筑後市 一部	地盤変動調査	水準測量 水準測量	1級 2級	106km 136km	九州地方整備局筑後川河川事務所 助言 10254	株式会社親和コンサルタン	H22.12.10 H23.3.10
福岡県	大川市 一部 みやま市 一部							
福岡県	大木町 一部							
佐賀県	佐賀市 一部 神埼市 一部							
佐賀県	吉野ヶ里町 一部 上峰町 一部							
佐賀県	みやき町 一部							
宮崎県	都農町 一部 川南町 一部	砂防計画	数値図化 写真地図作成(デジタルオルソ)	2500 2500	5.1km <sup>2</sup> 5.1km <sup>2</sup>	宮崎県高鍋土木事務所 助言 10267	株式会社建設技術研究所	H22.12.13 H23.3.24
長崎県	対馬市 一部	その他	数値図化	1000	1.7km <sup>2</sup>	長崎県対馬振興局 助言 10272	アジア航測株式会社	H22.12.17 H23.3.31
長崎県	佐世保市 一部	固定資産	数値撮影(デジタル) 数値図化(同時調整含む) 写真地図作成(デジタルオルソ)	地上画素寸法 20cm 2500 2500	50km <sup>2</sup> 50km <sup>2</sup> 44.6km <sup>2</sup>	長崎県佐世保市 助言 10277	株式会社パスコ	H22.12.17 H23.3.25
大分県	別府市 全域	固定資産	数値撮影(デジタル) 数値図化(同時調整含む) 写真地図作成(デジタルオルソ)	地上画素寸法 16cm 1000 1000	125.3km <sup>2</sup> 521点 125.3km <sup>2</sup>	大分県別府市 助言 10216	朝日航洋株式会社	H22.12.20 H23.3.31
長崎県	松浦市 一部	地すべり対策	数値図化	1000	2km <sup>2</sup>	長崎県北振興局 助言 10270	アジア航測株式会社	H22.12.24 H23.3.23
長崎県	佐世保市 一部	道路管理	数値撮影(デジタル) 数値図化(同時調整含む)	地上画素寸法 8cm 500	62km <sup>2</sup> 62km <sup>2</sup>	長崎県佐世保市 助言 10278	株式会社パスコ	H22.12.28 H23.3.15
福岡県	福岡市 一部	道路計画	基準点測量	3級	1点	福岡県福岡市 助言 10345	川上測量設計事務所	H22.12.29 H23.3.25
福岡県	糸島市 全域	固定資産	カラー撮影(フィルム) 数値図化(同時調整含む)	10000 10000	216km <sup>2</sup> 400点	福岡県糸島市 助言 10271	東亜建設技術株式会社	H23.1.1 H23.3.31
福岡県	柳川市 一部 大牟田市 一部	地盤変動調査	水準測量	1級	211km	福岡県 助言 10264	大正測量設計株式会社	H23.1.4 H23.3.23
福岡県	大川市 一部 筑後市 一部							
福岡県	大木町 一部 みやま市 一部							
佐賀県	佐賀市 一部							
佐賀県	佐賀市 一部 武雄市 一部	地盤変動調査	水準測量	1級	172km	佐賀県 助言 10269	国際技術コンサルタント株式会社	H23.1.6 H23.3.31
佐賀県	鹿島市 一部 小城市 一部							
佐賀県	嬉野市 一部 神埼市 一部							
佐賀県	大町町 一部 江北町 一部							
佐賀県	白石町 一部							
長崎県	長崎市 一部	港湾計画	基準点測量	3級	3点	長崎県長崎振興局長崎港湾漁港事務所 助言 10258	大洋技研株式会社	H23.1.11 H23.2.10
長崎県	諫早市 一部	地盤変動調査	水準測量 水準測量	1級 2級	15.2km 28.3km	長崎県諫早市 助言 10268	扇精光株式会社	H23.1.11 H23.3.31
長崎県	長崎市 一部	その他	水準測量	3級	3.1km	長崎県長崎市 助言 10280	株式会社エイト日本技術開発	H23.1.11 H23.2.28
福岡県	北九州市 一部	その他	基準点測量	3級	2点	福岡県北九州市 助言 10281	株式会社九州測量設計	H23.1.11 H23.3.20
宮崎県	都城市 一部	その他	基準点測量	3級	3点	宮崎県都城市 助言 10297	株式会社八光開発コンサル	H23.1.11 H23.3.31
大分県	中津市 一部	土地区画整理	基準点測量 基準点測量 その他	3級 4級	11点 55点 7.9km <sup>2</sup>	大分県中津市 助言 10275	福岡都市技術株式会社	H23.1.13 H23.3.30
熊本県	南関町 一部 和水町 一部	ほ場整備	水準測量 数値図化	3級 1000	33.3km 1.4km <sup>2</sup>	熊本県 助言 10289	株式会社パスコ	H23.1.14 H23.2.28

福岡県	朝倉市 一部 筑前町 一部	その他	カラー撮影 (フィルム) 数値図化(同時調整含む)	4000 500	48.07km <sup>2</sup> 142点	福岡県朝倉県土整備事務所 助言 10325	株式会社アジア建設コンサルタント	H23.1.14 H23.3.15
福岡県	大牟田市 一部	河川管理	カラー撮影 (フィルム) 空中三角測量 数値図化 水準測量	4000 500 500 簡級	0.8km <sup>2</sup> 25点 0.8km <sup>2</sup> 15km	福岡県南筑後県土整備事務所 助言 10282	大成ジオテック株式会社	H23.1.15 H23.3.15
鹿児島県	鹿児島市 一部	土地改良	基準点測量 基準点測量 基準点測量 その他	2級 3級 4級 2級座標変換 (h11-73)	2点 1点 4点 1点	鹿児島県鹿児島市 助言 10279	鹿児島県土地改良事業 団体連合会	H23.1.17 H23.3.18
宮崎県	宮崎市 一部	その他	カラー撮影 (フィルム) 数値図化(同時調整含む) 数値図化 水準測量 水準測量	8000 1000 1000 3級 4級	2km <sup>2</sup> 5点 0.83km <sup>2</sup> 4.8km 26km	宮崎県中部農林振興局 助言 10294	国際航業株式会社	H23.1.19 H23.3.25
佐賀県	嬉野市 一部	砂防計画	数値図化 写真地図作成(デジタル オルソ)	2500 2500	5km <sup>2</sup> 5km <sup>2</sup>	佐賀県鹿島土木事務所 助言 10290	株式会社パスコ 応用地質株式会社 大日本コンサルタント株式 株式会社 株式会社ダイヤコンサル タント	H23.1.20 H23.3.15
大分県	中津市 一部 本耶馬溪町 一部	河川管理	基準点測量 基準点測量	1級 2級	13点 21点	九州地方整備局山国河川事 務所 助言 10291	松本技術コンサルタント 株式会社	H23.1.21 H23.3.15
福岡県	福岡市 一部	道路管理	カラー撮影 (フィルム) 既成図数値 化 修正測量 座標変換	4000 500 500 500	4.23km <sup>2</sup> 2点 0.141km <sup>2</sup> 2点	福岡県福岡市 助言 10324	九州地理情報株式会社	H23.1.24 H23.3.31
福岡県	北九州市 一部	その他	水準測量	3級	105km	福岡県北九州市 助言 10312	村井測量設計株式会社	H23.1.28 H23.3.31
福岡県	福岡市 一部	砂防計画	数値図化 写真地図作成(デジタル オルソ)	2500 2500	9.2km <sup>2</sup> 9.2km <sup>2</sup>	福岡県福岡県土整備事務所 助言 10313	株式会社パスコ	H23.1.28 H23.3.15
福岡県	福岡市 一部	砂防計画	数値図化 写真地図作成(デジタル オルソ)	2500 2500	8.2km <sup>2</sup> 8.2km <sup>2</sup>	福岡県福岡県土整備事務所 助言 10314	株式会社技術開発コン サルタント	H23.1.28 H23.3.15
宮崎県	小林市 一部 野尻町 一部	その他	カラー撮影 (フィルム) 数値図化(同時調整含む) 数値図化 水準測量 水準測量	8000 1000 1000 3級 4級	40km <sup>2</sup> 23点 3.4km <sup>2</sup> 38km 136km	宮崎県西諸農林振興局 助言 10329	国際航業株式会社	H23.1.28 H23.3.25
熊本県	玉名市 一部 和水町 一部	河川計画	航空レーザ測 量 航空レーザ測 量 航空レーザ測 量	航空レーザ計測 グラウンドデータ 作成 グリッドデータ作 成50cm	25.8km <sup>2</sup> 25.8km <sup>2</sup> 25.8km <sup>2</sup>	九州地方整備局菊池川河川事 務所 助言 10308	アジア航測株式会社	H23.1.31 H23.3.25
鹿児島県	瀬戸内町 一部 宇検村 一部	砂防計画	数値図化 写真地図作成(デジタル オルソ)	2500 2500	4km <sup>2</sup> 4km <sup>2</sup>	鹿児島県大島支庁瀬戸内事務 所 助言 10320	株式会社パスコ	H23.1.31 H23.3.17
福岡県	嘉麻市 一部	道路管理	基準点測量 基準点測量	1級 3級	4点 17点	福岡県飯塚県土整備事務所 助言 10296	東亜建設技術株式会社	H23.2.1 H23.3.18
福岡県	大川市 一部	道路計画	基準点測量 水準測量	3級 3級	3点 3.1km	九州地方整備局福岡国道事 務所 助言 10301	エイコー・コンサルタンツ 株式会社	H23.2.1 H23.3.15
鹿児島県	志布志市 一部	道路計画	基準点測量 基準点測量	2級 3級	2点 6点	鹿児島県大隅地域振興局 助言 10309	株式会社建設技術コン サルタンツ	H23.2.1 H23.3.25
福岡県	飯塚市 一部 嘉麻市 一部	道路管理	基準点測量	3級	11点	福岡県飯塚県土整備事務所 助言 10322	株式会社日測設計	H23.2.1 H23.3.25
宮崎県	日南市 一部	砂防計画	数値図化 写真地図作成(デジタル オルソ)	2500 2500	4.57km <sup>2</sup> 4.57km <sup>2</sup>	宮崎県日南土木事務所 助言 10343	朝日航洋株式会社	H23.2.1 H23.3.25
福岡県	吉富町 一部	道路計画	モノクロ撮影 (フィルム) 空中三角測 量 水準測量 数値図化	10000 1000 簡級 1000	6.29km <sup>2</sup> 3点 6.1km 1.3km <sup>2</sup>	福岡県京築県土整備事務所 助言 10359	株式会社ウエスコ	H23.2.1 H23.3.30
福岡県	北九州市 一部	都市計画	基準点測量 基準点測量 水準測量	1級 3級 3級	5点 11点 15km	福岡県北九州市 助言 10311	村井測量設計株式会社	H23.2.3 H23.3.31
福岡県	北九州市 一部	河川管理	基準点測量	3級	2点	福岡県北九州市 助言 10321	株式会社シヨウエー設計 測量事務所	H23.2.3 H23.3.31
鹿児島県	鹿屋市 一部 肝付町 一部	河川管理	基準点測量 基準点測量	2級 3級	3点 6点	九州地方整備局大隅河川道 事務所 助言 10310	株式会社大翔	H23.2.5 H23.3.25
宮崎県	川南町 一部	その他	カラー撮影 (フィルム) 数値図化(同時調整含む) 数値図化 水準測量	8000 1000 1000 3級	14.2km <sup>2</sup> 12点 3.29km <sup>2</sup> 13.5km	宮崎県児湯農林振興局 助言 10333	国際航業株式会社	H23.2.15 H23.3.10
福岡県	久山町 一部	都市計画	数値図化	2500	18.51km <sup>2</sup>	福岡県久山町 助言 10355	アジア航測株式会社	H23.2.18 H23.3.31
福岡県	飯塚市 一部	道路管理	基準点測量 基準点測量	1級 3級	2点 10点	福岡県飯塚県土整備事務所 助言 10332	江藤測量設計株式会社	H23.2.21 H23.3.25

福岡県	北九州市 一部	道路管理	基準点測量	3級	2点	福岡県北九州市 助言 10334	株式会社九州測量設計	H23.2.21 H23.3.31
福岡県	久留米市 一部	その他	基準点測量	3級	97点	福岡県久留米市 助言 10335	平和総合コンサルタント株式会社	H23.2.21 H23.3.22
福岡県	福岡市 一部	その他	カラー撮影(フィルム) 数値図化(同時調整含む) 写真地図作成(デジタルオルソ)	4000 500 500	20.38km <sup>2</sup> 58点 5.39km <sup>2</sup>	九州地方整備局国営海の中道 海浜公園事務所 助言 10339	日本海航測株式会社	H23.2.24 H23.3.31
鹿児島県	鹿児島市 一部	土地区画整理	その他 基準点測量 その他	その他(出来形確認) 4級 出来形確認測量	0.6km <sup>2</sup> 315点 34.9km <sup>2</sup>	鹿児島県鹿児島市 助言 10326	財団法人鹿児島市土地区画整理協会	H23.3.1 H23.5.20
熊本県	水俣市 一部 芦北町 一部	砂防計画	数値図化 写真地図作成(デジタルオルソ)	2500 2500	6.9km <sup>2</sup> 6.9km <sup>2</sup>	熊本県芦北地域振興局 助言 10141	昭和株式会社	H23.3.2 H23.9.30
鹿児島県	鹿屋市 一部	その他	空中三角測量 数値図化 水準測量	1000 1000 簡級	7点 2km <sup>2</sup> 14.3km	鹿児島県大隅地域振興局 助言 10340	大成ジオテック株式会社	H23.3.2 H23.3.18
福岡県	福岡市 一部	その他	基準点測量	1級	1点	福岡県福岡市 助言 10341	中山測量設計事務所	H23.3.2 H23.3.25
福岡県	糸島市 一部	土地区画整理	基準点測量	2級	4点	前原東土地区画整理組合設立準備会 助言 10346	福岡都市技術株式会社	H23.3.8 H23.12.31
宮崎県	美郷町 一部	その他	航空レーザ測量 航空レーザ測量 航空レーザ測量	航空レーザ計測 グラウンドデータ作成 グリッドデータ(1m)作成	12.37km <sup>2</sup> 12.37km <sup>2</sup> 4.3km <sup>2</sup>	宮崎県日向土木事務所 助言 10348	株式会社パスコ	H23.3.8 H23.3.20
福岡県	久留米市 一部	総合計画	基準点測量	3級	97点	福岡県久留米市 助言 10349	東洋プランニング株式会社	H23.3.9 H23.3.22
福岡県	福岡市 一部 筑紫野市 一部	河川管理	数値図化(同時調整含む) 数値図化 数値図化	10000 1000 2500	74点 2.1km <sup>2</sup> 4.9km <sup>2</sup>	福岡県那珂県土整備事務所 助言 10350	株式会社パスコ	H23.3.11 H23.3.25
福岡県	福岡市 一部 大野城市 一部	その他	数値撮影(デジタル) 直接定位計算	地上画素寸法 13cm その他	234km <sup>2</sup> 234km <sup>2</sup>	鉄道建設・運輸施設整備支援機構鉄道建設本部九州新幹線建設局 助言 10351	アジア航測株式会社	H23.3.14 H23.7.1
福岡県	福岡市 一部 筑紫野市 一部							
福岡県	久留米市 一部 筑後市 一部							
福岡県	みやま市 一部 大牟田市 一部							
佐賀県	鳥栖市 一部							
熊本県	荒尾市 一部 玉名市 一部							
熊本県	熊本市 一部 宇土市 一部							
熊本県	八代市 一部							
宮崎県	日向市 一部	その他	基準点測量 水準測量	2級 3級	4点 7.3km	九州地方整備局宮崎港湾・空港整備事務所 助言 10353	三州技術コンサルタント株式会社	H23.3.15 H23.3.17
福岡県	柳川市 全域	固定資産	数値撮影(デジタル) 数値図化(同時調整含む) 写真地図作成(デジタルオルソ)	地上画素寸法 12cm 1000 1000	76.88km <sup>2</sup> 76.88km <sup>2</sup> 76.88km <sup>2</sup>	福岡県柳川市 助言 10354	株式会社パスコ	H23.3.15 H23.4.28
福岡県	宗像市 一部	総合計画	基準点測量 基準点測量	2級 4級	7点 5点	福岡県宗像市 助言 10352	有限会社陸地測量事務所	H23.3.17 H23.3.30
熊本県	玉名市 一部 岱明町 一部	道路管理	基準点測量	3級	20点	九州地方整備局熊本河川国道事務所 助言 10356	九州建設コンサルタント株式会社	H23.3.17 H23.5.31
長崎県	長崎市 一部 時津町 一部	道路計画	数値撮影(デジタル) 数値図化(同時調整含む) 数値図化 水準測量	地上画素寸法 12.5cm 1000 1000 簡級	15.38km <sup>2</sup> 22点 6.13km <sup>2</sup> 12.8km	長崎県長崎振興局 助言 10358	株式会社ウエスコ	H23.3.23 H23.6.30
熊本県	熊本市 一部	その他	基準点測量	3級	1点	熊本県熊本市 助言 10030	株式会社水野建設コンサルタント	H23.4.1 H23.6.17
福岡県	大牟田市 一部 八女市 一部	森林計画	モノクロ撮影(フィルム)	20000	664km <sup>2</sup>	福岡県 助言 10360	写測エンジニアリング株式会社	H23.4.1 H23.10.28
長崎県	五島市 一部	その他	基準点測量	2級	2点	長崎県五島振興局 助言 10002	光栄測量設計株式会社	H23.4.4 H23.7.29
福岡県	新宮町 一部	土地区画整理	基準点測量	3級	1点	新宮町緑ヶ浜土地区画整理組合 助言 10007	第一復建株式会社	H23.4.5 H23.6.30
福岡県	新宮町 一部	土地区画整理	基準点測量	3級	2点	新宮町沖田土地区画整理組合 助言 10008	株式会社ブランドゥ	H23.4.5 H23.6.30
福岡県	大牟田市 一部	都市計画	基準点測量	3級	2点	福岡県大牟田市 助言 10001	有限会社永和測量設計	H23.4.11 H23.6.17
長崎県	南島原市 一部	その他	基準点測量 基準点測量 基準点測量	2級 3級 4級	10点 28点 0.58km <sup>2</sup>	加津佐西部土地改良区 助言 10009	長崎県土地改良事業団体連合会	H23.4.12 H23.12.26
宮崎県	宮崎市 一部 西都市 一部	河川計画	水準測量 カラー撮影(フィルム) 数値図化(同時調整含む) 数値図化	簡級 12500 12500 2500	23km <sup>2</sup> 57.5km <sup>2</sup> 26点 20km <sup>2</sup>	宮崎県西都市土木事務所 助言 10010	株式会社共同技術コンサルタント	H23.4.13 H23.8.1

福岡県	粕屋町 全域	固定資産	数値撮影(デジタル)写真図	地上画素寸法 7cm 1000	14.1km <sup>2</sup> 14.1km <sup>2</sup>	福岡県粕屋町 助言 10021	アジア航測株式会社	H23.4.16 H23.9.30
長崎県	対馬市 一部	砂防計画	数値図化 写真地図作成(デジタル オルソ)	2500 2500	9km <sup>2</sup> 9km <sup>2</sup>	長崎県対馬振興局 助言 10003	アジアエンジニアリング 株式会社	H23.4.18 H23.11.25
福岡県	水巻町 一部	地すべり対策	基準点測量	3級	4点	福岡県北九州市整備事務所 助言 10012	旭測量設計株式会社	H23.4.18 H23.6.30
鹿児島県	徳之島町 一部	都市計画	水準測量 カラー撮影 (フィルム) 空中三角測量 数値図化	簡級 12500 12500 2500	10.9km <sup>2</sup> 37km <sup>2</sup> 13点 12km <sup>2</sup>	鹿児島県徳之島町 助言 10014	エイメスト株式会社	H23.5.1 H23.11.30
長崎県	五島市 一部	砂防計画	数値図化 写真地図作成(デジタル オルソ)	2500 2500	17km <sup>2</sup> 17km <sup>2</sup>	長崎県五島振興局 助言 10016	株式会社ウエスコ 藤永地建株式会社	H23.5.1 H24.1.30
福岡県	久山町 全域	固定資産	カラー撮影 (フィルム)	8000	37.4km <sup>2</sup>	福岡県久山町 助言 10022	アジア航測株式会社	H23.5.2 H23.9.30
長崎県	諫早市 一部	道路計画	基準点測量 基準点測量 水準測量	2級 3級 2級	4点 5点 3km	長崎県県央振興局 助言 10018	西日本開発株式会社	H23.5.9 H24.3.26
佐賀県	神埼市 一部 吉野ヶ里町 一部	砂防計画	数値図化 写真図	2500 2500	0.4km <sup>2</sup> 0.4km <sup>2</sup>	佐賀県神埼土木事務所 助言 10019	国際航業株式会社	H23.5.9 H23.8.2
佐賀県	基山町 一部							
熊本県	嘉島町 全域	総合計画	数値撮影(デジタル) 修正測量	地上画素寸法 20cm 2500	16.7km <sup>2</sup> 16.7km <sup>2</sup>	熊本県嘉島町 助言 10032	アジア航測株式会社	H23.5.19 H24.3.16
長崎県	壱岐市 一部	砂防計画	数値図化 写真地図作成(デジタル オルソ)	2500 2500	11.7km <sup>2</sup> 11.7km <sup>2</sup>	長崎県壱岐振興局 助言 10033	明治コンサルタント株式 会社	H23.5.19 H23.12.20
宮崎県	都城市 全域	固定資産	数値撮影(デジタル) 数値図化(同時調整含む)	10000 10000	653.3km <sup>2</sup> 653.3km <sup>2</sup>	宮崎県都城市 助言 10028	朝日航洋株式会社	H23.5.31 H23.12.15
宮崎県	三股町 全域	固定資産	数値撮影(デジタル) 数値図化(同時調整含む)	10000 10000	138.2km <sup>2</sup> 138.2km <sup>2</sup>	宮崎県三股町 助言 10029	朝日航洋株式会社	H23.5.31 H24.3.30
鹿児島県	鹿児島市 一部	地籍調査	その他 その他 その他	2級 3級 4級	10点 7点 0.09km <sup>2</sup> 136点	鹿児島県鹿児島市 助言 10036	株式会社萩原技研	H23.6.3 H24.3.23
大分県	中津市 一部	土地区画 整理	現地測量(数 値地形図作 成)	500	0.1km <sup>2</sup>	大分県中津市 助言 10034	福岡都市技術株式会社	H23.6.9 H23.7.31
佐賀県	唐津市 全域	総合計画	写真地図作 成(デジタル オルソ)	1000	487.4km <sup>2</sup>	佐賀県唐津市 助言 10067	国際航業株式会社	H23.6.14 H23.12.28
熊本県	和水町 一部	土地改良	基準点測量 基準点測量 基準点測量	2級(鶴田和仁地 区) 2級(永浦工区) 2級(竹本工区)	2点 3点 2点	熊本県 助言 10039	熊本県土地改良事業団 体連合会	H23.6.17 H23.10.25
熊本県	南関町 一部	土地改良	基準点測量 基準点測量	2級(松丸工区) 3級(八田工区)	2点 2点	熊本県 助言 10040	熊本県土地改良事業団 体連合会	H23.6.17 H23.10.25
長崎県	平戸市 一部	その他	基準点測量 基準点測量	2級 3級	5点 7点	長崎県県北振興局 助言 10041	県北土地開発株式会社	H23.6.20 H23.8.31
福岡県	春日市 一部	土地区画 整理	基準点測量	3級	3点	悠悠ホーム株式会社 助言 10060	熊澤登記測量事務所	H23.6.20 H23.7.20
福岡県	田川市 一部	総合計画	基準点測量 基準点測量	3級 4級	9点 106点	福岡県田川市 助言 10048	呉調査設計株式会社	H23.6.24 H24.2.28
長崎県	川棚町 一部	土地改良	基準点測量	3級	5点	長崎県県央振興局 助言 10044	橋口環境設計株式会社	H23.6.30 H23.8.31
長崎県	川棚町 一部	土地改良	基準点測量	3級	2点	長崎県県央振興局 助言 10045	扇精光株式会社	H23.6.30 H23.8.31
福岡県	朝倉市 一部	総合計画	基準点測量	2級	5点	福岡県朝倉市 助言 10051	株式会社山田開発測量	H23.7.1 H23.8.25
熊本県	南阿蘇村 一部	道路管理	基準点測量	3級	4点	九州地方整備局熊本河川国道 事務所 助言 10054	三州技術コンサルタント 株式会社	H23.7.4 H23.10.31
福岡県	若松区 一部	土地区画 整理	基準点測量 基準点測量	3級 2級	4点 1点	福岡県北九州市 助言 10052	村井測量設計株式会社	H23.7.5 H23.9.28
福岡県	小倉南区 一部	その他	基準点測量	3級	3点	福岡県北九州市整備事務所 助言 10053	株式会社創建コンサル タント	H23.7.5 H23.7.10
福岡県	小倉北区 一部	総合計画	基準点測量	3級	4点	福岡県北九州市 助言 10059	株式会社中村測建事務 所	H23.7.8 H23.9.30
熊本県	山鹿市 一部	砂防計画	数値図化 写真地図作 成(デジタル オルソ)	2500 2500	5.1km <sup>2</sup> 5.1km <sup>2</sup>	熊本県鹿本地域振興局 助言 10122	玉野総合コンサルタント 株式会社	H23.7.8 H24.1.31
熊本県	熊本市 一部	道路管理	基準点測量	4級	102点	熊本県熊本市 助言 10169	旭測量設計株式会社	H23.7.11 H24.1.27
長崎県	対馬市 一部	その他	数値図化	2500	2.5km <sup>2</sup>	長崎県対馬振興局 助言 10075	アジア航測株式会社	H23.7.12 H23.11.8
長崎県	諫早市 一部	宅地開発	基準点測量 基準点測量	3級 4級	5点 25点	長崎県住宅供給公社 助言 10047	内外エンジニアリング株 式会社	H23.7.15 H23.9.30
福岡県	久留米市 一部	その他	基準点測量	3級	2点	福岡県久留米市 助言 10065	平和測量設計株式会社	H23.7.15 H23.11.3
大分県	豊後高田市 一部	総合計画	基準点測量	2級	2点	大分県豊後高田市 助言 10069	大洋測量設計株式会社	H23.7.15 H23.9.30
福岡県	久留米市 一部	その他	基準点測量	3級	3点	福岡県久留米市 助言 10072	平和測量設計株式会社	H23.7.20 H23.12.3
熊本県	熊本市 一部	道路管理	基準点測量 基準点測量	3級 4級	11点 43点	九州地方整備局熊本河川国道 事務所 助言 10080	株式会社水野建設コン サルタント	H23.7.27 H23.12.20
長崎県	南島原市 一部	ほ場整備	基準点測量	3級	2点	原尾土地改良区 助言 10082	長崎県土地改良事業団 体連合会	H23.8.1 H23.9.30
福岡県	久留米市 一部	道路計画	基準点測量	3級	4点	福岡県久留米市 助言 10083	大成ジオテック株式会社	H23.8.1 H23.11.25

宮崎県	都城市 一部 宮崎市 一部	森林計画	数値撮影(デジタル)	地上画素寸法 25cm	1015km <sup>2</sup>	宮崎県 助言 10114	大成ジオテック株式会社	H23.8.1 H23.11.30
宮崎県	三股町 一部 日南市 一部							
宮崎県	国富町 一部							
長崎県	五島市 一部	その他	基準点測量	3級	1点	長崎県五島振興局 助言 10087	有限会社五島測量	H23.8.8 H23.11.8
鹿児島県	鹿児島市 一部	道路計画	基準点測量 基準点測量	2級 3級	3点 2点	鹿児島県 助言 10088	株式会社国土技術コンサルタンツ	H23.8.8 H24.3.16
佐賀県	嬉野市 一部	砂防計画	数値図化 写真地図作成(デジタル オルソ)	2500 2500	25.9km <sup>2</sup> 25.9km <sup>2</sup>	佐賀県鹿児島土木事務所 助言 10099	大日本コンサルタンツ株式会社 国際航業株式会社 明治コンサルタンツ株式会社	H23.8.9 H24.1.27
福岡県	北九州市 一部	道路管理	基準点測量	3級	3点	福岡県北九州市 助言 10104	村井測量設計株式会社	H23.8.10 H23.12.12
佐賀県	佐賀市 一部	砂防計画	数値図化 写真地図作成(デジタル オルソ)	2500 2500	7.5km <sup>2</sup> 7.5km <sup>2</sup>	佐賀県佐賀土木事務所 助言 10101	株式会社建設技術研究所	H23.8.11 H23.8.31
福岡県	春日市 一部	地籍調査	基準点測量 基準点測量	3級 4級	1点 1点	福岡県春日市 助言 10097	富士測量設計株式会社	H23.8.12 H23.10.11
鹿児島県	日置市 一部	地籍調査	基準点測量	2級	8点	鹿児島県日置市 助言 10098	株式会社萩原技研	H23.8.15 H24.3.16
福岡県	福岡市 一部	総合計画	基準点測量 基準点測量	2級 3級	1点 10点	福岡県福岡市 助言 10100	株式会社怡土	H23.8.15 H23.9.30
大分県	玖珠町 一部 九重町 一部	砂防計画	数値図化 写真地図作成(デジタル オルソ)	2500 2500	5.5km <sup>2</sup> 5.5km <sup>2</sup>	大分県玖珠土木事務所 助言 10103	株式会社パスコ	H23.8.17 H23.10.11
鹿児島県	鹿児島市 一部 南九州市 一部	道路用地	基準点測量 基準点測量	1級 2級	4点 17点	鹿児島県道路公社 助言 10105	株式会社南日本技術コンサルタンツ	H23.8.24 H23.11.18
宮崎県	高千穂町 一部 五ヶ瀬町 一部	道路計画	数値図化	1000	2.2km <sup>2</sup>	宮崎県西臼杵支庁 助言 10112	株式会社パスコ	H23.8.26 H23.10.10
熊本県	玉名市 一部	土地改良	基準点測量	3級	8点	熊本県 助言 10154	熊本県土地改良事業団体連合会	H23.8.30 H24.2.17
熊本県	荒尾市 一部	地盤変動調査	水準測量	1級	28.2km10点	熊本県荒尾市 助言 10013	株式会社橋本測地設計事務所	H23.9.1 H24.3.31
福岡県	大牟田市 一部							
宮崎県	小林市 一部 えびの市 一部	砂防計画	数値図化	2500	4.8km <sup>2</sup>	宮崎県小林土木事務所 助言 10129	中日本航空株式会社	H23.9.2 H23.11.25
宮崎県	高原町 一部							
福岡県	糸島市 一部	道路計画	基準点測量	3級	2点	福岡県糸島市 助言 10118	大正測量設計株式会社	H23.9.5 H23.12.1
長崎県	島原市 一部	ほ場整備	基準点測量	3級	10点	三会原土地改良区 助言 10120	長崎県土地改良事業団体連合会	H23.9.5 H23.12.28
福岡県	那珂川町 全域	固定資産	モノクロ撮影(フィルム) 空中三角測	5000 5000	74.99km <sup>2</sup> 256点	福岡県那珂川町 助言 10121	アジア航測株式会社	H23.9.6 H24.3.5
鹿児島県	霧島市 一部	土地改良	基準点測量 基準点測量 基準点測量	2級 3級 4級	4点 10点 19点	鹿児島県始良・伊佐地域振興局農林水産部農村整備課 助言 10126	鹿児島県土地改良事業団体連合会	H23.9.7 H24.3.15
鹿児島県	鹿児島市 一部	その他	基準点測量 水準測量 航空レーザ測量	1級 4級 その他	6点 17.8km 42km <sup>2</sup>	九州地方整備局大隅河川国道事務所 助言 10133	中電技術コンサルタント株式会社	H23.9.7 H24.2.29
鹿児島県	鹿屋市 一部	土地改良	基準点測量 基準点測量 基準点測量	2級 3級 4級	6点 17点 48点	鹿児島県大隅地域振興局農林水産部農村整備課長 助言 10132	鹿児島県土地改良事業団体連合会	H23.9.8 H24.3.15
熊本県	阿蘇市 一部	総合計画	基準点測量	1級	1点	熊本県阿蘇市 助言 10127	株式会社スペック	H23.9.9 H23.10.11
長崎県	長与町 一部	都市計画	基準点測量	3級	5点	長崎県長崎振興局 助言 10137	有限会社吉川土木コンサルタンツ	H23.9.9 H23.11.1
鹿児島県	霧島市 一部	土地改良	基準点測量 基準点測量 基準点測量	2級 3級 4級	3点 6点 14点	鹿児島県始良・伊佐地域振興局農林水産部農村整備課 助言 10139	鹿児島県土地改良事業団体連合会	H23.9.12 H24.3.15
福岡県	福岡市 一部	土地区画整理	基準点測量 その他	4級	29点 0.056km <sup>2</sup>	福岡市金武・吉武土地区画整理組合 助言 10144	福岡都市技術株式会社	H23.9.15 H23.12.28
福岡県	大野城市 一部	砂防計画	数値図化 写真地図作成(デジタル オルソ)	2500 2500	0.83km <sup>2</sup> 0.83km <sup>2</sup>	福岡県那珂川土木整備事務所 助言 10372	株式会社クリアリア	H23.9.15 H24.3.12
福岡県	北九州市 一部	都市計画	基準点測量	3級	3点	福岡県北九州市 助言 10150	株式会社九州測量設計	H23.9.16 H24.3.31
鹿児島県	始良市 一部	土地改良	基準点測量 基準点測量 基準点測量 その他 基準点測量	2級 3級 4級 2級(座標変換)	11点 21点 55点 0.57km <sup>2</sup> 1点	鹿児島県始良・伊佐地域振興局農林水産部農村整備課 助言 10151	鹿児島県土地改良事業団体連合会	H23.9.22 H24.3.15
佐賀県	佐賀市 一部	河川計画	水準測量	3級	47km	九州地方整備局筑後川河川事務所 助言 10152	東亜建設技術株式会社	H23.9.22 H23.12.31
佐賀県	小城市 一部							
福岡県	上毛町 一部	道路計画	基準点測量	3級(3級水準点兼用)	1点	九州地方整備局北九州国道事務所 助言 10145	株式会社新世コンソーシアム	H23.9.26 H23.10.29
鹿児島県	霧島市 一部	砂防計画	数値図化 写真地図作成(デジタル オルソ)	2500 2500	7.6km <sup>2</sup> 7.6km <sup>2</sup>	鹿児島県始良・伊佐地域振興局 助言 10158	朝日航洋株式会社	H23.9.29 H24.3.16
長崎県	西海市 一部	その他	基準点測量 基準点測量	2級 3級	5点 12点	長崎県県央振興局 助言 10163	大成ジオテック株式会社	H23.9.29 H23.12.21
鹿児島県	末吉町 一部	土地改良	基準点測量 基準点測量 基準点測量	2級 3級 4級	3点 3点 8点	鹿児島県大隅地域振興局農林水産部農村整備課長 助言 10168	鹿児島県土地改良事業団体連合会	H23.10.3 H24.3.23
鹿児島県	奄美市 一部	その他	水準測量	1級	4km	気象庁名瀬測候所 助言 10173	株式会社久永コンサルタンツ	H23.10.6 H23.11.30
福岡県	飯塚市 一部	都市計画	基準点測量	1級	1点	福岡県飯塚市 助言 10174	江藤測量設計株式会社	H23.10.6 H24.1.20

長崎県	長崎市 一部	砂防計画	基準点測量 基準点測量	2級 3級	2点 1点	長崎県長崎振興局 助言 10191	株式会社長崎測量設計	H23.10.18 H24.2.16
長崎県	長崎市 一部	その他	基準点測量	3級	5点	長崎県長崎振興局長崎港湾漁 港事務所 助言 10195	大洋技研株式会社	H23.10.20 H23.11.30
長崎県	五島市 一部	道路計画	水準測量 カラー撮影 (フィルム) 空中三角測 量 数値図化	簡級 8000 2500 2500	10.3km 0.8km <sup>2</sup> 9点 0.8km <sup>2</sup>	長崎県五島振興局 助言 10196	扇精光株式会社	H23.10.24 H24.1.4
熊本県	津奈木町 一部	その他	基準点測量 基準点測量	2級 3級	1点 1点	熊本県 助言 10203	熊本県土地改良事業団 体連合会	H23.10.26 H24.1.20
福岡県	北九州市 一部 小倉南区 一部	その他	基準点測量	3級	2点	福岡県北九州市 助言 10207	株式会社西日本測研社	H23.10.26 H24.1.31
大分県	中津市 一部	土地区画 整理	現地測量(数 値地形図作 成)		0.05km <sup>2</sup>	大分県中津市 助言 10210	福岡都市技術株式会社	H23.11.1 H24.1.15
長崎県	平戸市 一部	農地開発	基準点測量	3級	6点	長崎県北振興局 助言 10256	県北土地開発株式会社	H23.11.1 H23.12.31
福岡県	北九州市 一部 小倉南区 一部	その他	基準点測量	3級	1点	福岡県北九州市 助言 10221	株式会社押川測量設計	H23.11.2 H23.12.31
福岡県	嘉麻市 一部	道路計画	基準点測量	3級	1点	福岡県飯塚県土整備事務所 助言 10225	江藤測量設計株式会社	H23.11.2 H24.1.31
長崎県	大村市 一部	下水道管 理	水準測量 空中三角測 量 数値図化	簡級 5000 1000	13.23km 25点 1.74km <sup>2</sup>	長崎県大村市 助言 10220	アジア航測株式会社	H23.11.4 H24.2.10
長崎県	南島原市 一部	その他	基準点測量	2級	1点	九州地方整備局長崎河川国道 事務所 助言 10213	扇精光株式会社	H23.11.7 H23.12.6
長崎県	大村市 一部	道路計画	基準点測量 基準点測量	2級 3級	2点 2点	長崎県県央振興局 助言 10231	有限会社佐藤測量設計	H23.11.10 H24.1.26
鹿児島県	鹿児島市 一部	その他	基準点測量	補助基準点	8点	国土交通省土地・建設産業局 地籍整備課 助言 10288	新和技術コンサルタント 株式会社	H23.11.14 H24.1.16
長崎県	西海市 一部	その他	基準点測量 基準点測量 基準点測量	2級基準点改測 3級基準点改測 3級	8点 5点 7点	防衛省九州防衛局 助言 10237	玉野総合コンサルタント 株式会社	H23.11.15 H24.3.30
福岡県	大野城市 一部	土地区画 整理	基準点測量 基準点測量 その他	3級 4級 出来形確認測量	4点 44点 8.3km <sup>2</sup>	福岡県大野城市 助言 10238	都市企画センター株式会 社	H23.11.15 H24.3.31
長崎県	島原市 一部	道路計画	数値図化(同 時調整含む) 数値図化	10000 1000	41点 1.6km <sup>2</sup>	長崎県島原振興局 助言 10241	国際航業株式会社	H23.11.17 H24.1.31
鹿児島県	薩摩川内市 一部 伊佐市 一部	河川管理	カラー撮影 (フィルム)	12500	317km <sup>2</sup>	九州地方整備局川内川河川事 務所 助言 10292	アジア航測株式会社	H23.11.19 H24.1.31
鹿児島県	さつま町 一部 湧水町 一部							
宮崎県	えびの市 一部							
宮崎県	宮崎市 一部	砂防計画	数値図化 写真地図作 成(デジタル オルソ)	2500 2500	3.3km <sup>2</sup> 3.3km <sup>2</sup>	宮崎県宮崎土木事務所 助言 10248	国際航業株式会社	H23.11.21 H24.3.26
福岡県	春日市 一部	その他	基準点測量	3級	5点	防衛省九州防衛局 助言 10269	株式会社新世コンサル アム	H23.11.23 H24.3.30
福岡県	大野城市 一部							
福岡県	田川市 一部	道路計画	基準点測量 水準測量 数値図化	3級 3級 1000	3点 2.5km <sup>3</sup> 0.25km <sup>2</sup>	福岡県田川県土整備事務所 助言 10254	株式会社エスケイエン ニアリング	H23.12.2 H23.12.27
福岡県	小倉南区 一部 北九州市 一部	その他	基準点測量	3級	3点	福岡県北九州市 助言 10284	有限会社福島測量設計	H23.12.2 H24.1.20
大分県	豊後高田市 一部	総合計画	基準点測量 基準点測量 基準点測量	1級 2級 3級(改測4点含 む)	5点 3点 19点	大分県豊後高田市 助言 10245	大洋測量設計株式会社	H23.12.10 H24.3.15
福岡県	福岡市 一部	鉄道計画	水準測量	2級	25.156km	福岡県福岡市 助言 10255	株式会社豊田工務所	H23.12.12 H24.3.15
鹿児島県	霧島市 一部	総合計画	基準点測量	2級	29点	鹿児島県霧島市 助言 10285	株式会社萩原技研	H23.12.12 H24.2.29
大分県	九重町 一部 玖珠町 一部	砂防計画	数値図化 写真地図作 成(デジタル オルソ)	2500 2500	0.4km <sup>2</sup> 0.4km <sup>2</sup>	大分県玖珠土木事務所 助言 10327	株式会社パスコ	H23.12.13 H24.2.2
熊本県	熊本市 一部	道路計画	基準点測量 基準点測量	3級(改測) 3級(再設)	7点 1点	九州地方整備局熊本河川国道 事務所 助言 10293	株式会社ウエスコ	H23.12.14 H24.3.23
鹿児島県	霧島市 一部	道路計画	基準点測量	3級	1点	九州地方整備局鹿児島国道事 務所 助言 10298	株式会社国土技術コン サルタンツ	H23.12.14 H24.3.30
福岡県	東峰村 一部 朝倉市 一部	総合計画	基準点測量	3級	8点	水資源機構筑後川局朝倉総合 事業所 助言 10306	アジア航測株式会社	H23.12.19 H24.3.20
福岡県	古賀市 一部	その他	基準点測量	3級	2点	福岡県古賀市 助言 10287	株式会社エム・ケー・コン サルタント	H23.12.20 H24.1.31
長崎県	佐世保市 一部	道路管理	基準点測量 基準点測量	1級 3級	2点 4点	長崎県北振興局 助言 10312	有限会社肥後測量設計 事務所	H23.12.21 H24.3.30
大分県	日田市 一部	河川管理	カラー撮影 (フィルム)	12500	3.3km <sup>2</sup>	九州地方整備局筑後川河川事 務所 助言 10364	東亜建設技術株式会社	H24.1.10 H24.2.29
佐賀県	唐津市 一部	砂防計画	数値図化 写真地図作 成(デジタル オルソ)	2500 2500	4.5km <sup>2</sup> 4.5km <sup>2</sup>	佐賀県唐津土木事務所 助言 10336	株式会社クレアリア	H24.1.18 H24.1.27
熊本県	美里町 一部	その他	基準点測量	3級	3点	熊本県 助言 10348	熊本県土地改良事業団 体連合会	H24.1.24 H24.3.9
福岡県	太宰府市 一部 筑紫野市 一部	河川計画	基準点測量 水準測量	3級 3級	18点 24点	福岡県那珂県土整備事務所 助言 10354	株式会社グランドプラン 株式会社建栄測量設計 春日総合技術株式会社	H24.1.25 H24.3.15



長崎県	大村市 一部	河川計画	基準点測量	2級	4点	長崎県県央振興局 助言 10369	株式会社高松設計コン サルタント	H24.1.31 H24.3.26
鹿児島県	霧島市 一部	砂防計画	数値図化 写真地図作 成(デジタル オルソ)	2500 2500	6.1km <sup>2</sup> 6.1km <sup>2</sup>	鹿児島県始良・伊佐地域振興 局 助言 10385	日本工営株式会社	H24.2.3 H24.3.16
福岡県	西区 一部 福岡市 一部	河川管理	基準点測量	3級	3点	福岡県福岡市 助言 10399	大光技術コンサルタント 株式会社	H24.2.14 H24.2.15
佐賀県	鳥栖市 一部	土地区画 整理	基準点測量 基準点測量	3級 4級	3点 34点	佐賀県鳥栖市 助言 10403	第一復建株式会社	H24.2.17 H24.3.28

沖縄地方

都道府県名	測量地域	測量目的	測量種別	縮尺・等級	事業量	測量計画機関(助言番号)	測量作業機関	実施時期
沖縄県	与那国町 一部	土地改良	基準点測量 基準点測量 基準点測量	1級 3級 4級	2点 8点 47点	沖縄県与那国町 助言 J0030	沖縄県土地改良事業団 体連合会	H21.3.16 H21.9.30
沖縄県	那覇市 一部	道路計画	基準点測量	3級	3点	沖縄県南部土木事務所 助言 J0036	株式会社日興建設コン サルタント	H22.2.1 H22.3.25
沖縄県	沖縄県 全域 うるま市 全域	総合計画	数値図化 数値図化	2500 5000	302.9km <sup>2</sup> 634.1km <sup>2</sup>	沖縄県 助言 J0001	株式会社グラフィカ 株式会社パスコ アジア航測株式会社 沖縄コンピュータ販売株 式会社 株式会社アース・グラ フィックス	H22.4.1 H23.3.31
沖縄県	嘉手納町 全域 読谷村 全域							
沖縄県	名護市 全域 本部町 全域							
沖縄県	大宜味村 全域 東村 全域							
沖縄県	今帰仁村 全域 国頭村 全域							
沖縄県	伊江村 全域 多良間 全域							
沖縄県	渡嘉敷村 全域 座間味村 全域							
沖縄県	粟国村 全域 渡名喜村 全域							
沖縄県	伊是名村 全域							
沖縄県	久米島町 一部	総合計画	モノクロ撮影 (フィルム) 数値図化 写真地図作 成(デジタル オルソ)	3000 2500 2500	0.5km <sup>2</sup> 0.04km <sup>2</sup> 0.5km <sup>2</sup>	防衛省沖縄防衛局 助言 J0013	株式会社グラフィカ	H22.6.28 H22.10.29
沖縄県	八重瀬町 一部	土地区画 整理	基準点測量 基準点測量	3級 4級	1点 63点	沖縄県八重瀬町 助言 J0007	昭和株式会社	H22.7.12 H22.11.22
沖縄県	北大東村 一部	土地改良	基準点測量 基準点測量	3級 4級	9点 61点	沖縄県北大東村 助言 J0008	沖縄県土地改良事業団 体連合会	H22.7.12 H23.3.25
沖縄県	宮古島市 一部	土地改良	基準点測量 基準点測量	3級 4級	17点 63点	沖縄県宮古島市 助言 J0009	沖縄県土地改良事業団 体連合会	H22.7.26 H22.12.20
沖縄県	宮古島市 一部	土地改良	基準点測量 基準点測量 基準点測量	2級 3級 4級	7点 25点 226点	沖縄県宮古農林水産振興セン ター 助言 J0011	沖縄県土地改良事業団 体連合会	H22.7.26 H22.12.20
沖縄県	名護市 一部	道路管理	基準点測量 基準点測量	1級 3級	1点 2点	沖縄県北部土木事務所 助言 J0015	株式会社大東エンジニア リング	H22.9.1 H22.9.28
沖縄県	宮古島市 一部	土地改良	基準点測量 基準点測量 基準点測量	4級 1級 3級	73点 3点 13点	沖縄県宮古島市 助言 J0017	沖縄県土地改良事業団 体連合会	H22.10.1 H23.3.31
沖縄県	宮古島市 全域	固定資産	モノクロ撮影 (フィルム)	10000	204.5km <sup>2</sup>	沖縄県宮古島市 助言 J0020	玉野総合コンサルタント 株式会社	H22.10.1 H23.3.15
沖縄県	糸満市 一部	土地改良	基準点測量 基準点測量	3級 4級	11点 37点	糸満市真栄平西土地改良区 助言 J0022	沖縄県土地改良事業団 体連合会	H22.11.15 H22.12.28
沖縄県	宮古島市 一部	ほ場整備	基準点測量 基準点測量	1級 3級	2点 19点	沖縄県宮古農林水産振興セン ター 助言 J0028	沖縄県土地改良事業団 体連合会	H22.11.19 H23.3.31
沖縄県	南城市 一部	道路計画	基準点測量	2級	1点	沖縄県土木建築部南部土木事 務所 助言 J0025	株式会社中央建設コン サルタント	H22.12.15 H23.3.25
沖縄県	宮古島市 一部	ほ場整備	基準点測量	3級	19点	沖縄県宮古農林水産振興セン ター 助言 J0026	沖縄県土地改良事業団 体連合会	H22.12.20 H23.3.31
沖縄県	浦添市 一部	道路計画	基準点測量	2級	6点	沖縄県土木建築部中部土木事 務所 助言 J0027	株式会社大富建設コン サルタント	H23.1.17 H23.3.31
沖縄県	一部	海岸保全	基準点測量 基準点測量	3級 4級	3点 8点	沖縄県北部土木事務所 助言 J0029	株式会社沖縄建設技研	H23.1.24 H23.6.30
沖縄県	うるま市 一部	土地区画 整理	基準点測量 基準点測量	3級 4級	14点 137点	うるま市石川西土地区画整理 組合 助言 J0030	昭和株式会社	H23.1.25 H23.3.31
沖縄県	那覇市 一部 浦添市 一部	河川計画	基準点測量	3級	11点	沖縄県中部土木事務所 助言 J0033	株式会社大東エンジニア リング	H23.2.1 H23.3.20
沖縄県	那覇市 一部	河川管理	写測図化	1000	0.56km <sup>2</sup>	沖縄県 助言 J0042	株式会社与那嶺測量設 計	H23.2.14 H23.3.30
沖縄県	宮古島市 一部	ほ場整備	基準点測量 基準点測量	1級 3級	2点 18点	沖縄県宮古農林水産振興セン ター 助言 J0037	株式会社新生建設コン サルタント	H23.2.21 H23.4.25
沖縄県	南風原町 一部	河川計画	基準点測量	2級	1点	沖縄県南部土木事務所 助言 J0039	琉球建設コンサルタント 株式会社	H23.3.1 H23.3.18
沖縄県	南城市 一部	道路計画	基準点測量	3級	3点	沖縄県総合事務局開発建設部南 部国道事務所 助言 J0041	株式会社大東エンジニア リング	H23.3.15 H23.3.31
沖縄県	南城市 一部	土地区画 整理	基準点測量	2級	1点	南城市佐敷馬天土地区画整理 組合 助言 J0001	株式会社与那嶺測量設 計	H23.4.5 H23.5.31
沖縄県	南城市 一部	道路計画	基準点測量 基準点測量 基準点測量	2級 3級 4級	3点 5点 34点	沖縄県土木建築部南部土木事 務所 助言 J0004	株式会社中央建設コン サルタント	H23.4.18 H23.9.26
沖縄県	南城市 一部	道路計画	基準点測量 基準点測量 基準点測量	1級 2級 3級	1点 2点 7点	沖縄県南部土木事務所 助言 J0005	株式会社大東エンジニア リング	H23.5.9 H23.9.26
沖縄県	沖縄県 一部 うるま市 一部	道路管理	基準点測量	3級	21点	沖縄県総合事務局開発建設部北 部国道事務所 助言 J0017	株式会社中央建設コン サルタント	H23.5.25 H23.10.31
沖縄県	宮古島市 一部	土地改良	基準点測量 基準点測量 基準点測量	2級 3級 4級	2点 15点 97点	沖縄県宮古島市 助言 J0011	沖縄県土地改良事業団 体連合会	H23.7.13 H23.12.20
沖縄県	宮古島市 一部	土地改良	基準点測量 基準点測量 基準点測量	2級 3級 4級	2点 4点 34点	沖縄県宮古島市 助言 J0012	沖縄県土地改良事業団 体連合会	H23.7.13 H23.12.20
沖縄県	宮古島市 一部	土地改良	基準点測量 基準点測量 基準点測量	1級 3級 4級	2点 13点 122点	沖縄県 助言 J0013	沖縄県土地改良事業団 体連合会	H23.7.13 H23.12.20
沖縄県	金武町 一部	河川計画	基準点測量 基準点測量	2級 3級	1点 1点	沖縄県北部土木事務所 助言 J0010	株式会社沖技	H23.7.19 H23.10.14

沖縄県	金武町 一部 恩納村 一部	その他	基準点測量 基準点測量	3級 4級	4点 2点	沖縄県北部土木事務所 助言 J0023	株式会社朝日建設コン サルタント	H23.7.30 H23.11.26
沖縄県	八重瀬町 一部	土地区画 整理	基準点測量	3級	6点	沖縄県八重瀬町 助言 J0021	昭和株式会社	H23.8.25 H23.10.31
沖縄県	浦添市 一部	土地区画 整理	基準点測量 基準点測量	2級 3級	7点 15点	沖縄県浦添市 助言 J0024	株式会社アジア測量設 計	H23.9.3 H23.10.31
沖縄県	読谷村 一部	道路計画	基準点測量	3級	4点	沖縄県読谷村 助言 J0025	玉野総合コンサルタント 株式会社	H23.9.28 H24.3.9
沖縄県	那覇市 一部	その他	基準点測量	2級	1点	沖縄県那覇市 助言 J0026	アート技研株式会社	H23.10.5 H23.11.30
沖縄県	那覇市 一部	土地区画 整理	基準点測量	4級	11点	沖縄県那覇市 助言 J0031	有限会社測ネット	H23.10.28 H24.1.4
沖縄県	宮古島市 一部	土地改良	基準点測量 基準点測量 基準点測量	1級 3級 4級	2点 16点 64点	沖縄県宮古島市 助言 J0028	沖縄県土地改良事業団 体連合会	H23.11.1 H24.3.20
沖縄県	読谷村 一部 沖縄市 一部	道路計画	基準点測量	3級	6点	沖縄県中部土木事務所 助言 J0036	株式会社大東エンジニア リング	H23.11.1 H24.2.29
沖縄県	宮古島市 一部	土地改良	基準点測量 基準点測量 基準点測量	1級 3級 4級	2点 10点 48点	沖縄県宮古島市 助言 J0033	沖縄県土地改良事業団 体連合会 有限会社大洋開発コン サルタント	H23.11.14 H24.2.24
沖縄県	豊見城市 一部	道路計画	基準点測量 基準点測量 基準点測量	3級 4級 4級	1点 14点 34点	沖縄総合事務局開発建設部南 部国道事務所 助言 J0034	株式会社芝岩エンジニア リング	H23.12.1 H24.1.31
沖縄県	北大東村 一部	土地改良	基準点測量 基準点測量	3級 4級	7点 33点	沖縄県北大東村 助言 J0041	沖縄県土地改良事業団 体連合会	H23.12.28 H24.2.29
沖縄県	南城市 一部	道路計画	基準点測量 基準点測量	2級 3級	2点 3点	沖縄県南部土木事務所 助言 J0042	株式会社大東エンジニア リング	H24.1.10 H24.3.26

全国

都道府県名	測量地域	測量目的	測量種別	縮尺・等級	事業量	測量計画機関(助言番号)	測量作業機関	実施時期
茨城県	水戸市 一部	森林計画	数値撮影(デジタル)	8000	200km	林野庁 助言 K0007	東日本総合計画株式会社	H23.10.10 H25.11.21