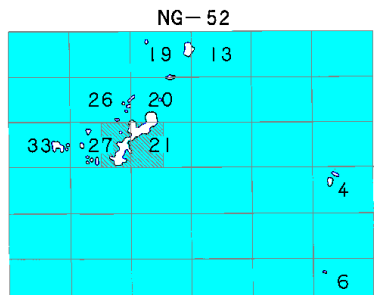
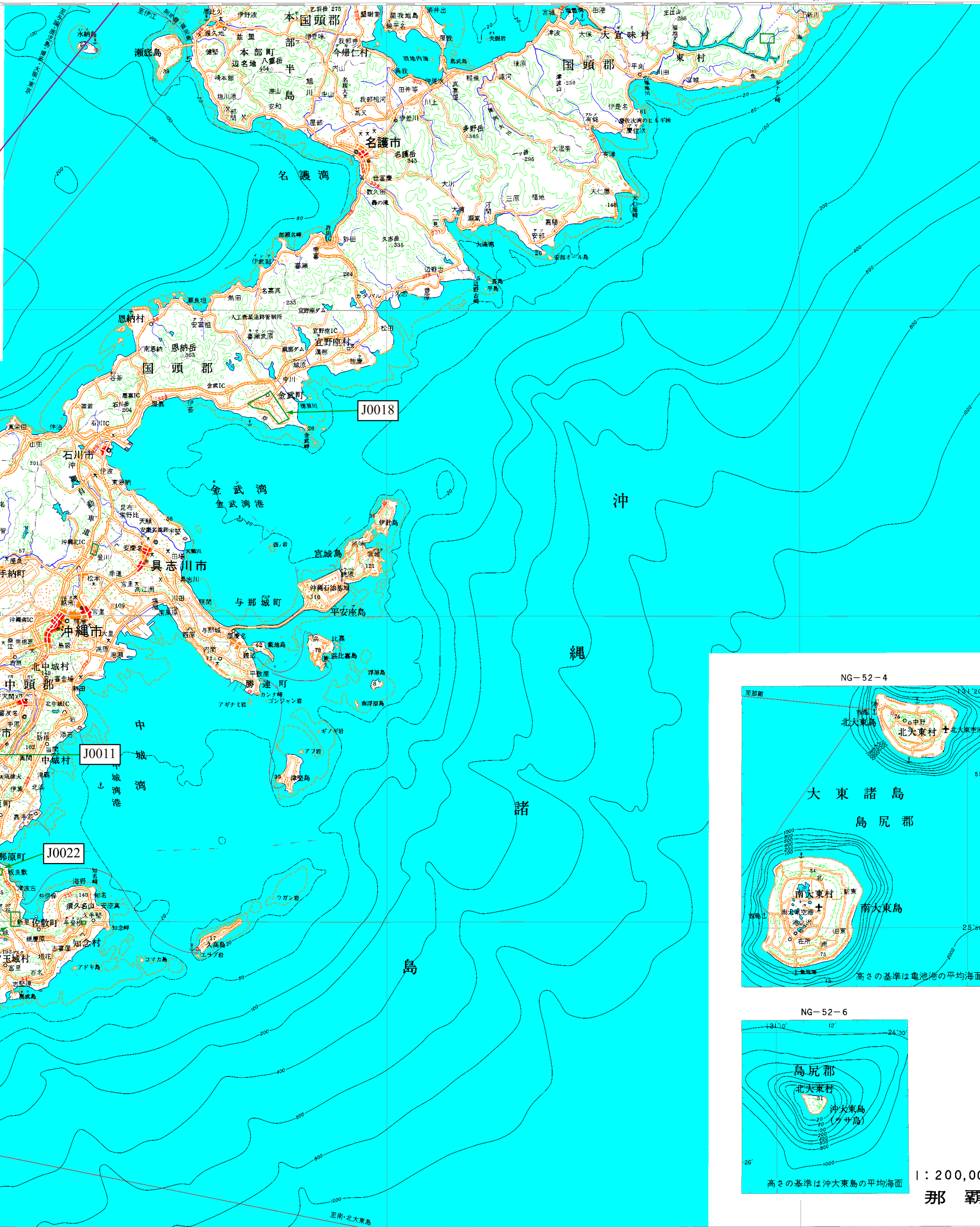
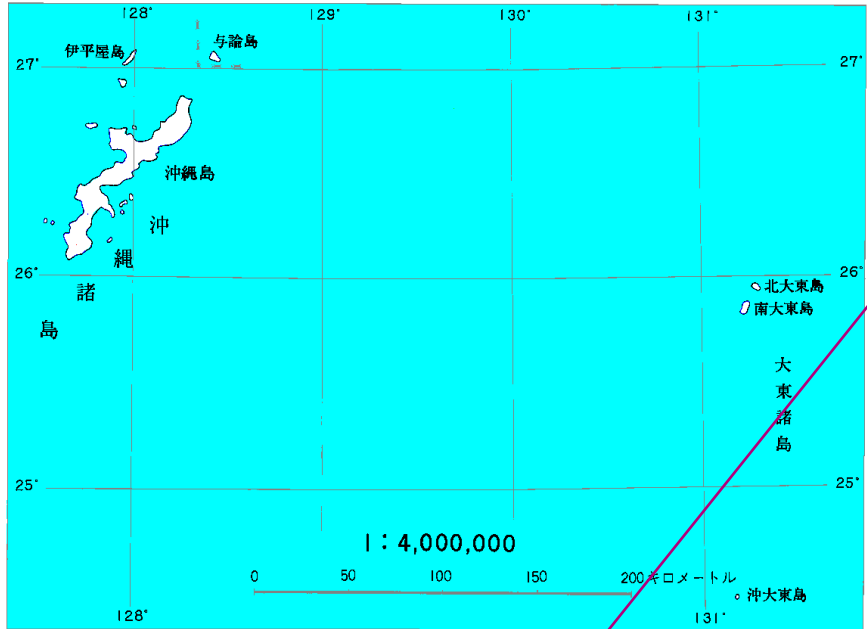
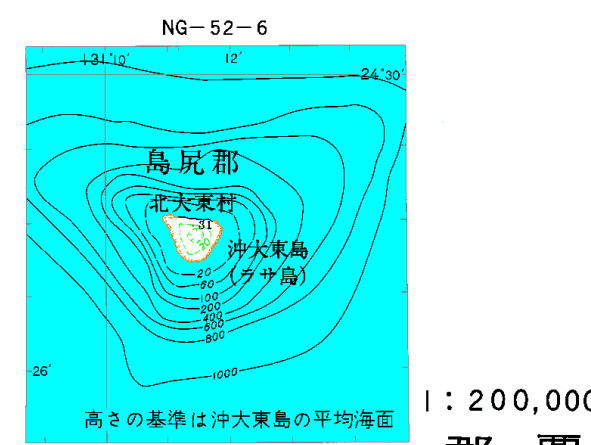
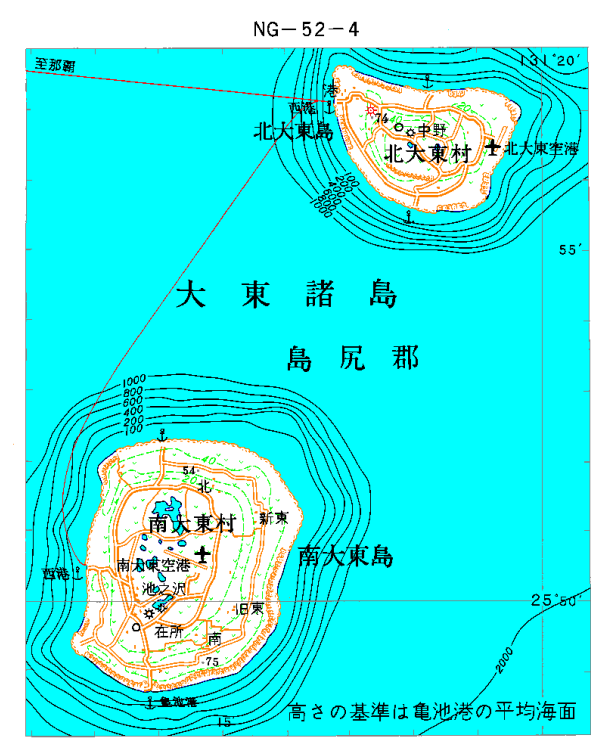


位置図



記号

- | | | | |
|--|--------------|--|-------------|
| | 都市 | | 村落 |
| | 幅員13.0m以上の道路 | | 幅員5.5m以上の道路 |
| | 幅員3.0m以上の道路 | | 幅員1.5m以上の道路 |
| | 小 | | 普通鉄道 |
| | 森林鉄道等 | | 索道 |
| | 防 | | 部・府・県界 |
| | 北海道の支庁界 | | 国界 |
| | 市界 | | 郡界 |
| | 町界 | | 村界 |
| | 指定都市の区界 | | 指定都市の区界 |
| | 寺 | | 史跡名勝 |
| | 市役所 | | 史跡名勝 |
| | 東京都の区役所 | | 史跡名勝 |
| | 北海道の支庁 | | 城および城跡 |
| | 指定都市の区役所 | | 温泉・鉱泉 |
| | 警察署 | | 噴気口・噴火口 |
| | 郵便局 | | 三角点 |
| | 学校 | | 電子基準点 |
| | 目撃隊 | | 標高点 |
| | 工場 | | 飛行場 |
| | 発電所 | | 重要港 |
| | 鉱山 | | 地方的に重要な港 |
| | 油田・ガス田 | | 小 |
| | 神社 | | 港 |
| | 田 | | 燈台 |
| | 畑 | | |



1. 投影は多面体図法
2. 高さの基準は那覇港の平均海面
3. 等高線の間隔は100メートル

- 資料
1. 5万分1地形図
 2. 平成8年関係官公庁の資料
 3. 海部の等深線は海上保安庁水路部の資料
 4. 行政区画は平成8年5月現在
- 那覇市と豊見城町の境界は一部未定
石川市と金武町の境界は一部未定

1 : 200,000
那覇