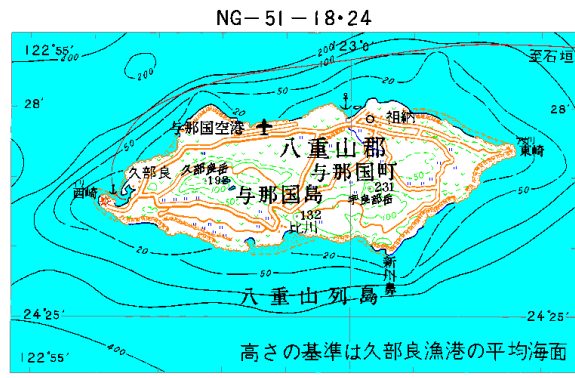
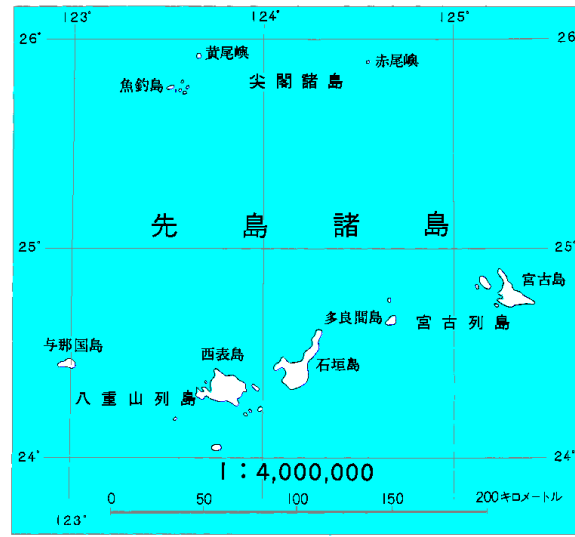
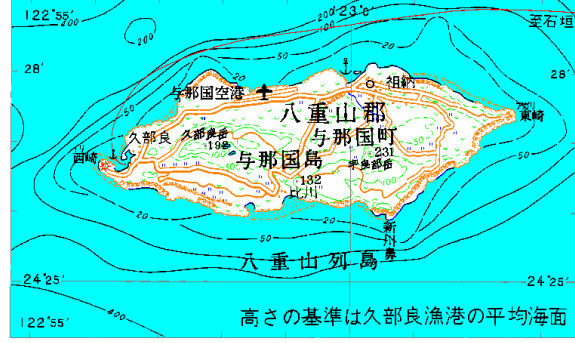


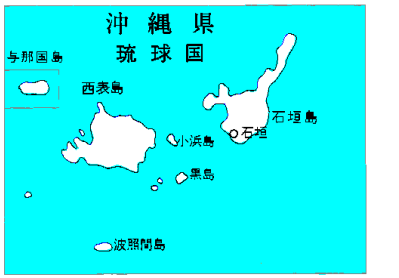
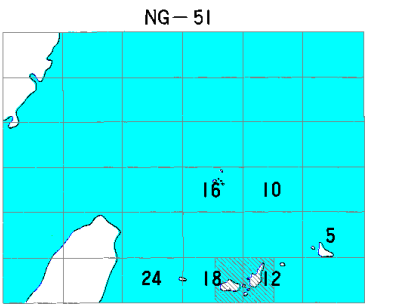
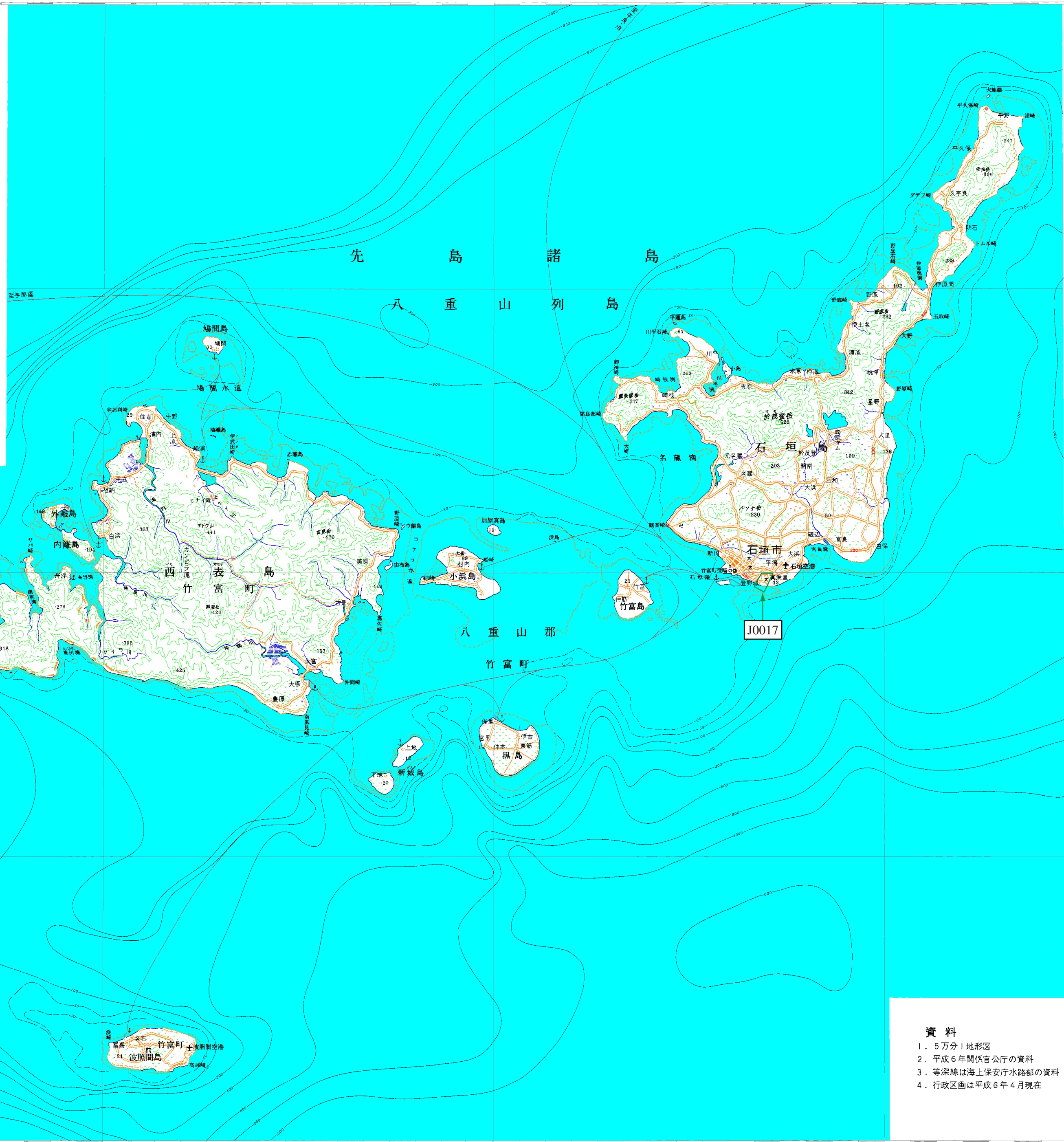
位置図



NG-51-18-24

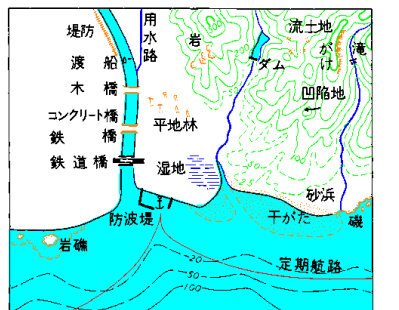


1:200,000 石垣島



記号

- 都市 (Urban area symbol)
- 村落 (Village symbol)
- 幅員13.0以上の道路 (Road width 13.0 or more)
- 幅員5.5以上の道路 (Road width 5.5 or more)
- 幅員3.0以上の道路 (Road width 3.0 or more)
- 幅員1.5以上の道路 (Road width 1.5 or more)
- 小 (Minor road symbol)
- 普通鉄道 (JR線) (General railway)
- 森林鉄道等 (Forest railway, etc.)
- 索道 (Cableway)
- 堤防 (Levee)
- 都・府・県界 (Prefecture boundary)
- 支庁界 (Subprefecture boundary)
- 国界 (National boundary)
- 郡・市・都内の区界 (Municipality/city ward boundary)
- 区・町・村界 (District/town/village boundary)
- 都・道・府・県庁舎 (Prefecture/city hall)
- 市役所 (City office)
- 都内の区役所 (City ward office)
- 支庁役所 (Subprefecture office)
- 町・村役所 (Town/village office)
- 区役所 (District office)
- 警察署 (Police station)
- 郵便局 (Post office)
- 学校 (School)
- 自衛隊 (Self-defense force)
- 工場 (Factory)
- 発電所 (Power plant)
- 鉱山 (Mine)
- 炭田 (Coal field)
- 油田 (Oil field)
- 天然ガス採取地 (Natural gas extraction site)
- 神社 (Shrine)
- 寺院 (Temple)
- 名勝・旧跡 (Scenic spot/old site)
- 墓 (Tomb)
- 城跡 (Castle ruins)
- 温泉 (Hot spring)
- 噴気(火)口 (Vent/vent)
- 三角点 (Triangulation station)
- 標高点 (Elevation point)
- 飛行場 (Airfield)
- 重要港 (Important port)
- 地方的に重要な港 (Locally important port)
- 小港 (Small port)
- 灯台 (Lighthouse)
- 流水方向 (Water flow direction)



- 資料
- 5万分1地形図
 - 平成6年関係官庁の資料
 - 等深線は海上保安庁水路部の資料
 - 行政区画は平成6年4月現在

宮古島