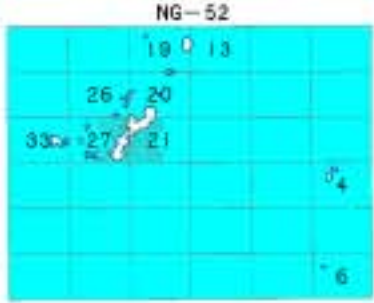
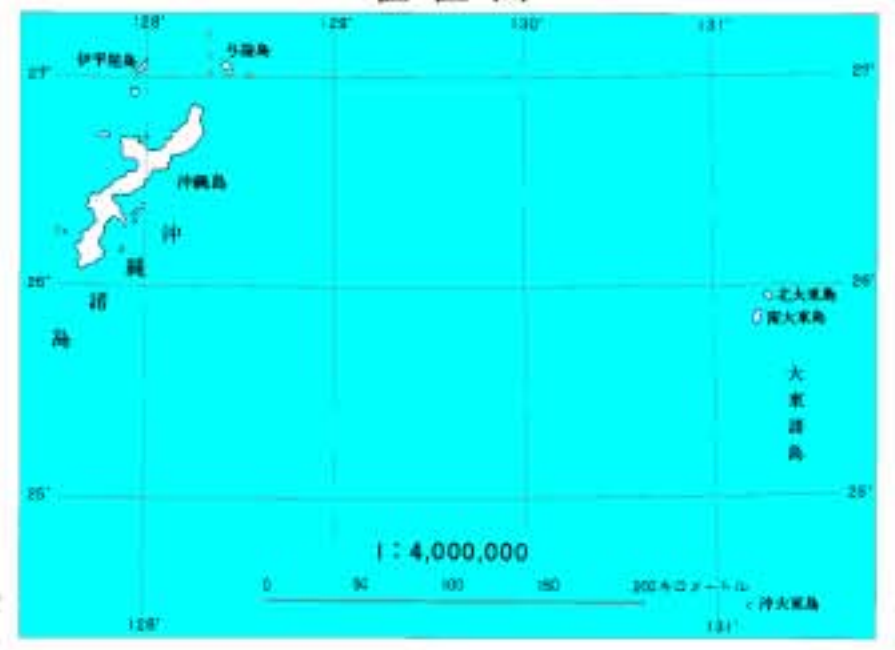
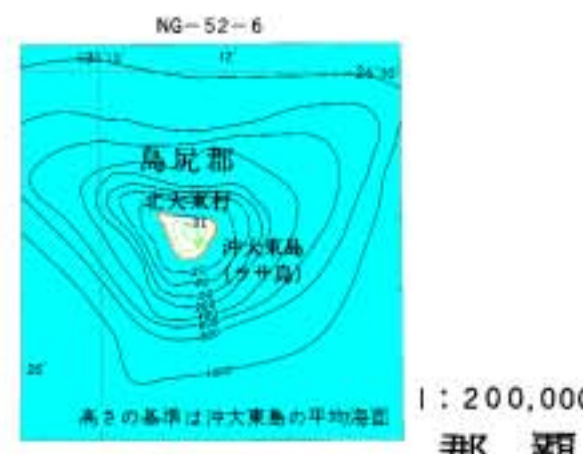
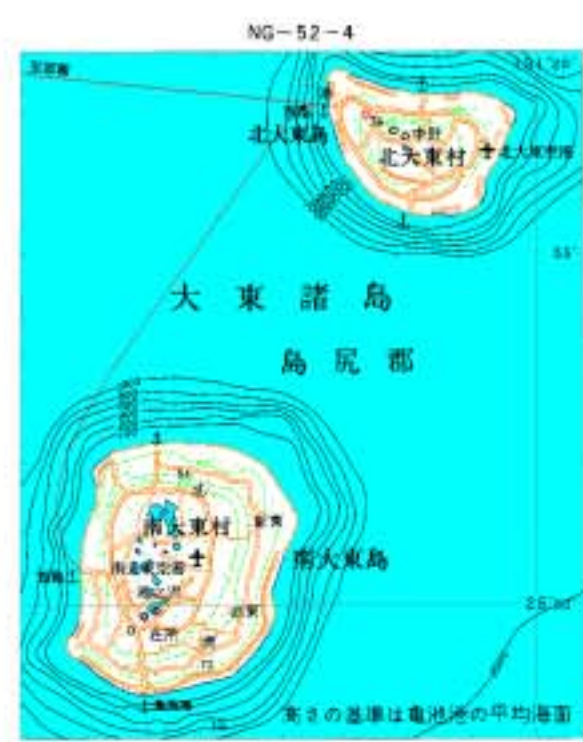


位置図



記号

- | | | | |
|--|----------------|--|---------------|
| | 市 | | 村 |
| | 特別市 | | 村 |
| | 標高 13.0m 以上の道路 | | 標高 5.0m 以上の道路 |
| | 標高 3.0m 以上の道路 | | 標高 1.0m 以上の道路 |
| | 小川 | | 普通鉄道 |
| | 普通鉄道 (JR線) | | 森林道路 |
| | 道路 | | 防犯 |
| | 市・府・県界 | | 北海道の支庁界 |
| | 国界 | | 市界 |
| | 町界 | | 村界 |
| | 自治区界 | | 指定都市界 |
| | 寺 | | 院 |
| | 市役所 | | 史跡名勝 |
| | 支庁界 | | 陸軍 |
| | 北海道の支庁界 | | 城否よび城跡 |
| | 町界 | | 温泉・鉱泉 |
| | 自治区界 | | 噴気口・噴火口 |
| | 警察署 | | 三叉点 |
| | 郵便局 | | 電子基準点 |
| | 学校 | | 観測点 |
| | 日野隊 | | 飛行場 |
| | 工場 | | 重要港 |
| | 発電所 | | 地方的に重要な港 |
| | 鉱山 | | 小港 |
| | 油田・ガス田 | | 灯台 |
| | 神社 | | 田 |
| | | | 畑 |



1. 投影は多面体図法
 2. 高さの基準は那覇港の平均海面
 3. 等高線の間隔は100メートル
- 資料
 1. 1:50,000地形図
 2. 平成8年関係官公庁の資料
 3. 海岸の等高線は海上保安庁水路図の資料
 4. 行政区画は平成8年5月現在
 那覇市と豊見城町の境界は一部未定
 石川市と会沢町の境界は一部未定