
地理情報標準プロファイル(JPGIS)に準拠した
DM データ製品仕様書(案)
第1版

平成 19 年 3 月

国土交通省国土地理院

目次

1. 概覧	1
1.1. 空間データの目的	1
1.2. データ構造の考え方	1
1.3. 空間範囲	1
1.4. 時間範囲	1
1.5. 引用規格	1
1.6. 用語と定義	1
2. 適用範囲	3
2.1. 適用範囲識別	3
2.2. 階層レベル	3
3. データ製品識別	3
3.1. 空間データ製品仕様書の題名	3
3.2. 発効日	3
3.3. 問い合わせ先	3
4. 応用スキーマ	4
4.1. 応用スキーマUMLクラス図	4
DM応用スキーマ パッケージ構成	4
DMパッケージ	5
DMデータ集合パッケージ	6
地物パッケージ	7
行政区パッケージ	8
都道府県パッケージ	9
都市施設パッケージ	10
境界パッケージ	11
道路パッケージ	12
道路施設パッケージ	13
鉄道パッケージ	14
鉄道施設パッケージ	15
建物パッケージ	16
建物付属物パッケージ	17
水部パッケージ	18
水部の構造物パッケージ	19
小物体パッケージ	20
構囲等パッケージ	21
場地パッケージ	22

等高線パッケージ	23
変形地パッケージ	24
山地パッケージ	25
基準点パッケージ	26
植生パッケージ	27
4.2. 応用スキーマ文書	28
DMデータ集合パッケージ	28
DMデータ集合	28
地物パッケージ	28
地物	29
可視性	30
境界補助線	30
行政区パッケージ	31
行政区	31
都道府県	32
北海道の支庁	33
郡・市・東京都の区	34
町村・指定都市の区	36
大字・町(丁)	37
都市施設パッケージ	38
都市施設	38
道路施設	39
真幅道路	39
徒歩道	41
鉄道施設	42
駅	42
路線	44
普通鉄道	44
路面の鉄道	45
特殊軌道	46
建物	47
普通建物	48
堅ろう建物	49
普通無壁舎	49
堅ろう無壁舎	50
公園	51
公園種別	52
水域(河川・湖池等)	53
背景地物パッケージ	54
境界パッケージ	54
行政界	54
都府県界	55
北海道の支庁界	55
郡・市・東京都の区界	56
町村・指定都市の区界	58

大字・町(丁)界	59
交通施設パッケージ	60
道路パッケージ	60
道路境界・中心線	60
真幅道路境界	60
徒歩道中心線	61
庭園路境界	62
建設中の道路境界	63
道路施設パッケージ	64
道路施設境界・中心線	64
道路橋境界	64
徒橋中心線	65
横断歩道橋境界	66
歩道境界	67
石段境界	68
地下街・地下鉄等出入口境界	68
道路のトンネル坑口	69
分離帯等境界	70
道路の雪覆い等境界	71
並木	72
鉄道パッケージ	73
鉄道境界・中心線	73
普通鉄道中心線	74
路面の鉄道中心線	74
特殊軌道中心線	75
索道線	76
建設中の鉄道境界	77
鉄道施設パッケージ	77
鉄道施設境界	77
鉄道橋境界	78
跨線橋境界	79
鉄道のトンネル坑口	80
停留所境界	81
プラットホーム境界	81
鉄道の雪覆い等境界	82
建物等パッケージ	83
建物パッケージ	83
建物境界	83
普通建物境界	84
堅ろう建物境界	85
普通無壁舎境界	85
堅ろう無壁舎境界	86
建物付属物パッケージ	87
建物付属物	87
門	88

屋門	88
小物体パッケージ	89
小物体	89
墓碑	90
記念碑	91
立像	92
路傍祠	93
灯ろう	94
鳥居	95
坑口	96
独立樹(広葉樹)	96
独立樹(針葉樹)	97
油井・ガス井	98
起重機	98
タンク	99
煙突	100
高塔	101
電波塔	102
灯台	103
灯標	104
水位観測所	104
輸送管(地上)	105
輸送管(空間)	106
送電線	106
水部等パッケージ	107
水部パッケージ	107
水部	107
水涯線(河川・海岸線・湖池等)	108
水涯線種別	109
一条河川	109
かれ川	110
内港、港	111
岬、崎、鼻、岩礁	111
河岸、河原、洲、滝、浜、磯	112
島	112
水部の構造物パッケージ	113
水部の構造物	113
棧橋(鉄・コンクリート)	113
棧橋(木製・浮棧橋)	114
防波堤	115
渡船発着場	116
ダム	116
滝	117
せき	118
水門	119

不透過水制	120
透過水制	120
敷石斜坂	121
構田等パッケージ	122
構田等	122
人工斜面	123
土堤等	124
被覆	124
かき	125
へい	126
場地パッケージ	127
場地	127
区域界	128
駐車場	128
園庭	129
墓地	130
材料置場	130
噴火口・噴気口	131
温泉・鉱泉	131
植生パッケージ	133
植生	133
植生界	133
耕地界	134
田	135
畑	136
さとうきび畑	136
パイナップル畑	137
桑畑	137
茶畑	138
果樹園	138
その他の樹木畑	139
芝地	139
広葉樹林	140
針葉樹林	141
竹林	141
荒地	142
はい松地	142
しの地	143
やし科樹林	143
湿地	144
砂れき地	145
地形パッケージ	145
等高線パッケージ	145
等高線	145
等高線(計曲線)	146

等高線（主曲線）	147
等高線（補助曲線）	148
凹地（計曲線）	149
凹地（主曲線）	150
凹地（補助曲線）	151
変形地パッケージ	151
変形地	152
土がけ	152
雨裂	153
洞口	154
岩がけ	154
露岩	155
散岩	156
さんご礁	157
山地パッケージ	158
山地	158
山	159
尖峰、丘、塚	159
山麓	160
谷、沢	160
基準点パッケージ	161
基準点	161
三角点	162
水準点	162
多角点及び標石を有する図根点等	163
公共基準点（三角点）	164
公共基準点（水準点）	165
電子基準点	166
公共電子基準点	167
標石を有しない標高点	168
図化機測定による標高点	168
4.3. 空間スキーマプロファイル	170
4.4. 時間スキーマプロファイル	170
5. 参照系	171
5.1. 時間参照系	171
5.2. 座標参照系	171
6. データ品質	172
6.1. 品質要求	172
6.2. 評価手順	176
7. データ製品配布	177
7.1. 配布形式情報	177
7.1.1. 符号化仕様作成のためのタグ一覧	177

7.1.2. 符号化仕様	177
7.2. 配布媒体情報	177
8. メタデータ	178
9. 描画のための辞書とカタログ	179
9.1. 描画データスキーマ	179
描画データスキーマUMLクラス図	179
地物描画データ集合	179
地物描画データ	179
地図記号	180
注記	180
注記スタイル	181
配置基準	181
配置基点	181
記号パッケージ	182
建物記号パッケージ	183
道路施設記号パッケージ	183
鉄道施設記号パッケージ	183
建物附属物記号パッケージ	184
小物体記号パッケージ	184
水部に関する構造物記号パッケージ	184
場地記号パッケージ	185
植生記号パッケージ	185
変形地記号パッケージ	185
注記パッケージ	186
注記_行政区画パッケージ	186
注記_住居地名パッケージ	187
注記_道路・鉄道パッケージ	188
注記_建物パッケージ	188
注記_小物体パッケージ	188
注記_水部パッケージ	188
注記_水部の構造物パッケージ	189
注記_場地パッケージ	189
注記_植生パッケージ	189
注記_山地パッケージ	189
注記_基準点パッケージ	190
注記_説明注記パッケージ	190
9.2. 描画のためのタグ一覧	190
9.3. 描画のための符号化仕様	190
9.4. 描画カタログ	190

附属書

附属書 1 符号化仕様のためのタグ一覧

附属書 2 符号化仕様

附属書 3 描画辞書スキーマ

附属書 4 描画辞書スキーマ及び地物描画データスキーマのためのタグ一覧

附属書 5 描画のための符号化仕様

附属書 6 DMデータ描画カタログ検討一覧

1. 概覧

1.1. 空間データの目的

本仕様書(案)は、ISO/TC211及び国土地理院が主宰する官民共同研究で検討されている地理情報標準に可能な限り準拠し、国土基本図図式で括られる実世界の現象について、さまざまな場面(従来の国土基本図を利用している分野等)で利用可能なデータを構築することを目的とする。

なお、本仕様書(案)は、本仕様書(案)に基づいたデジタルマッピング(DM)データの作成者及び利用者を主な対象としている。

1.2. データ構造の考え方

本仕様書(案)は、「平成6年国土基本図図式(国土地理院)」に定義されている地物を原則として応用スキーマに定義するが、都市計画を中心とする様々なアプリケーションで主題属性とともに利用される可能性のある地物を定義する。なお地物定義には、さまざまな場面での利用することは困難であるが現行の国土基本図の表現を再現することに重きを置いた背景図として利用する地物も含む。

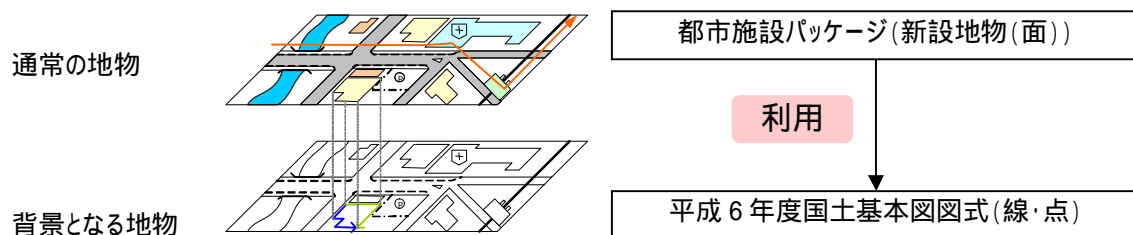


図 DMデータのデータ構造

1.3. 空間範囲

作成するデータの空間範囲は、特記仕様書の通りとする。

1.4. 時間範囲

作成するデータの時間範囲は、特記仕様書の通りとする。

1.5. 引用規格

本仕様書(案)は以下の規格から引用する。

適用する規格

国土交通省公共測量作業規定

平成6年国土基本図図式

JMP2.0 (日本版メタデータプロファイル)

JPGIS (Japan Profile for Geographic Information Standards) Ver.1.0

1.6. 用語と定義

インスタンス

クラスを実現するオブジェクト。

参考文献: JPGIS Ver.1.0

応用スキーマ

1つ又は複数の応用システムによって要求されるデータのための概念スキーマ。

参考文献: JPGIS Ver.1.0

オブジェクト

状態と振る舞いをカプセル化した, 矛盾なく定義される境界と識別子をもつ実体。
参考文献: JPGIS Ver.1.0

座標参照系

原子により地球に関連づけられた座標系。
参考文献: JPGIS Ver.1.0

クラス

同じ属性, 操作, メソッド, 関係及び意味を共有するオブジェクトの集合の記述。
参考文献: JPGIS Ver.1.0

製品仕様書

論議領域の記述及び, データ集合へ論議領域を写像するための仕様の記述。
参考文献: JPGIS Ver.1.0

地物

実世界の現象の抽象概念。
参考文献: JPGIS Ver.1.0

抽象クラス

直接インスタンスが生成できないクラス。
参考文献: UML Notation Guide (OMG-Unified Modeling Language, v1.4)

データ集合

他と識別可能な, データの集合。
参考文献: JPGIS Ver.1.0

パッケージ

要素をグループ化するための機構。
参考文献: UML Notation Guide (OMG-Unified Modeling Language, v1.4)

論議領域

興味を引くすべてのものを含んだ, 実世界又は仮想世界の見方。
参考文献: JPGIS Ver.1.0

2. 適用範囲

2.1. 適用範囲識別

本製品仕様書(案)の適用範囲識別は、特記仕様書の通りとする。

2.2. 階層レベル

本製品仕様書(案)が適用される階層レベルは、データ集合とする。

3. データ製品識別

3.1. 空間データ製品仕様書の題名

「地理情報標準プロファイル(JPGIS)に準拠した DM データ製品仕様書(案)」とする。

3.2. 発効日

平成 19 年 3 月

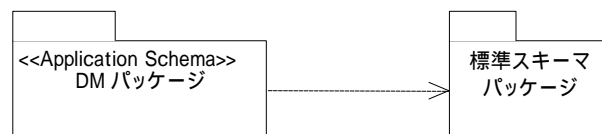
3.3. 問い合わせ先

国土交通省国土地理院企画部地理情報システム推進室

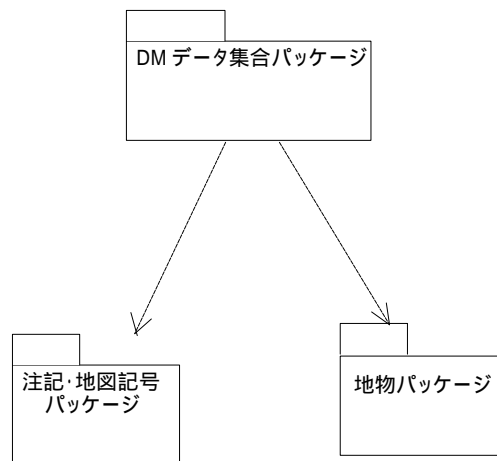
4. 応用スキーマ

4.1. 応用スキーマ UML クラス図

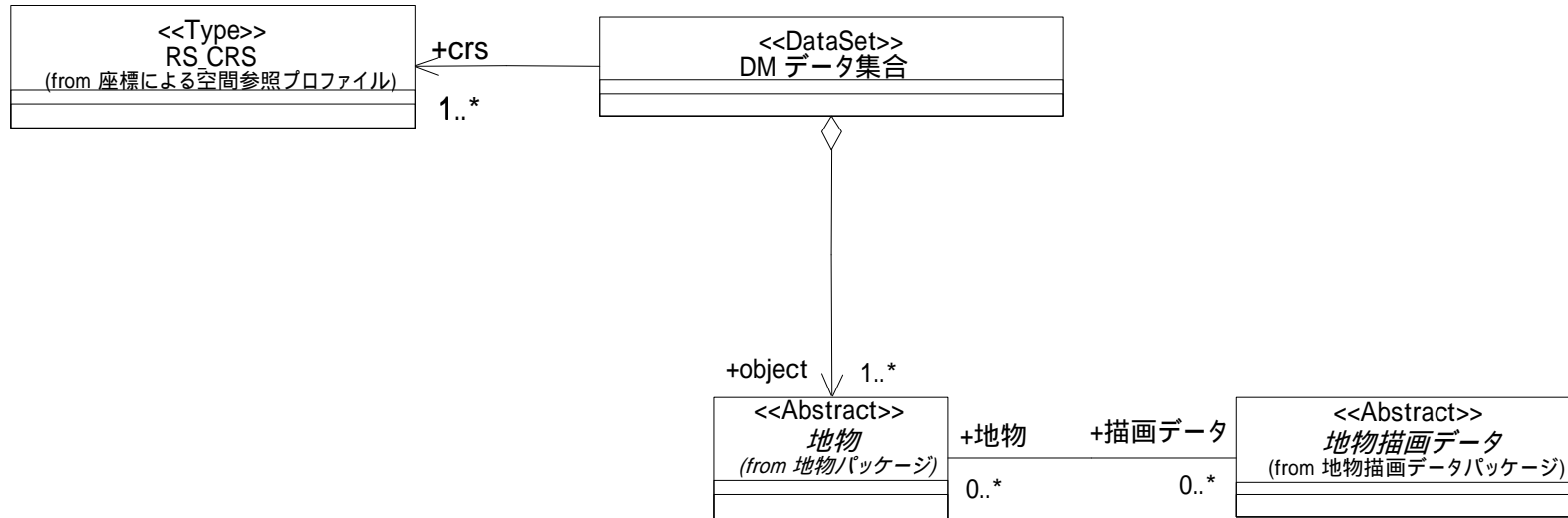
DM応用スキーマ パッケージ構成



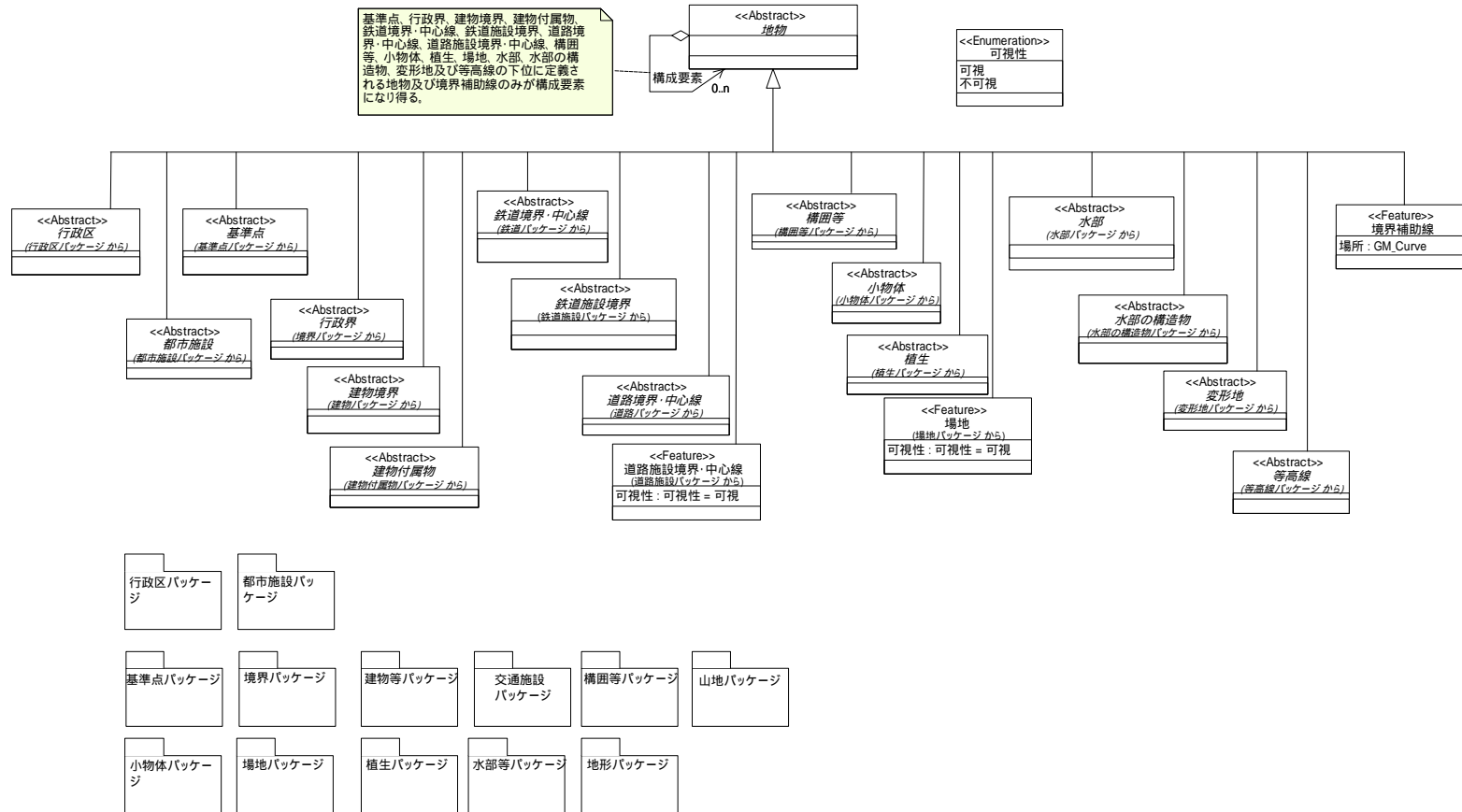
DMパッケージ



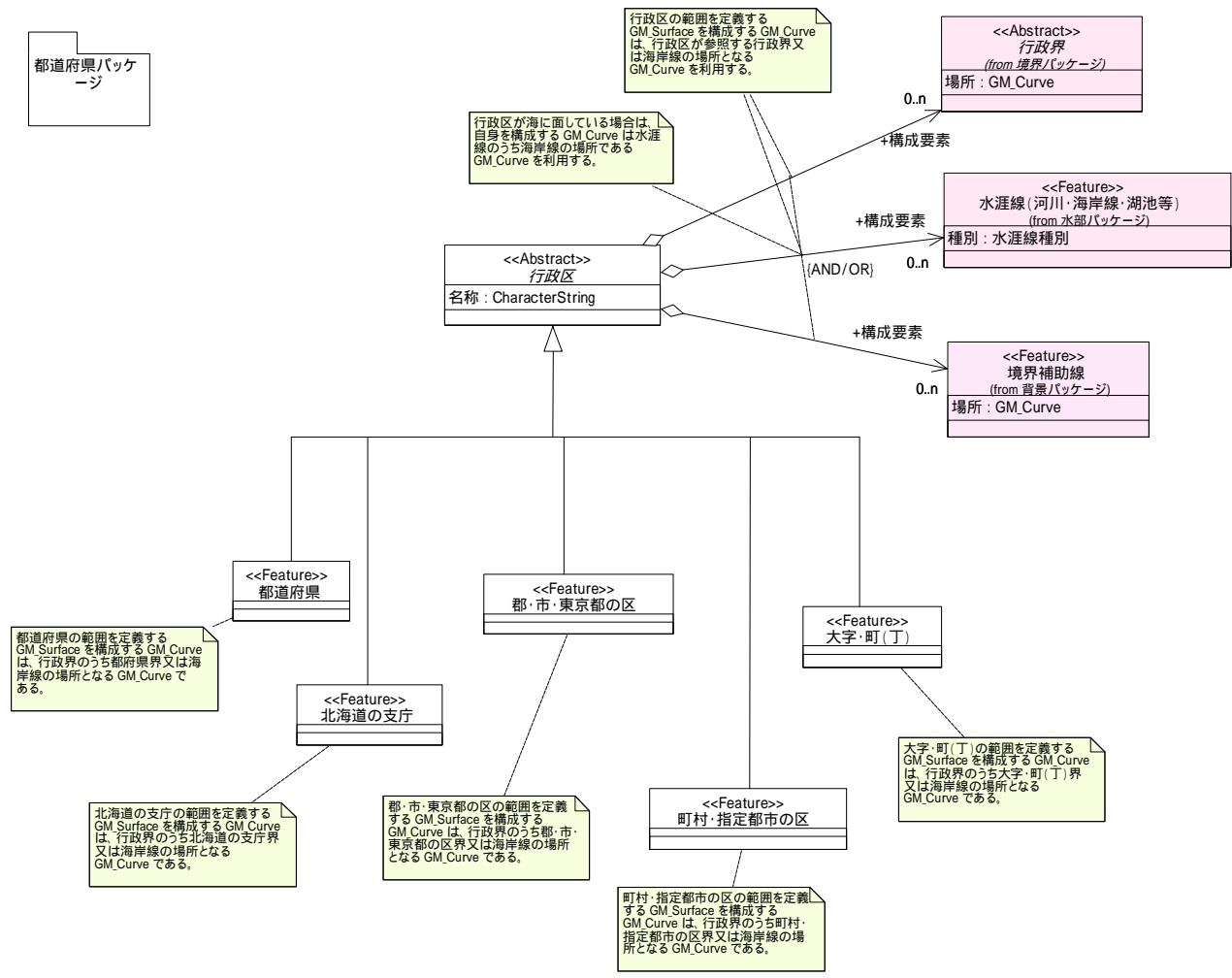
DMデータ集合パッケージ



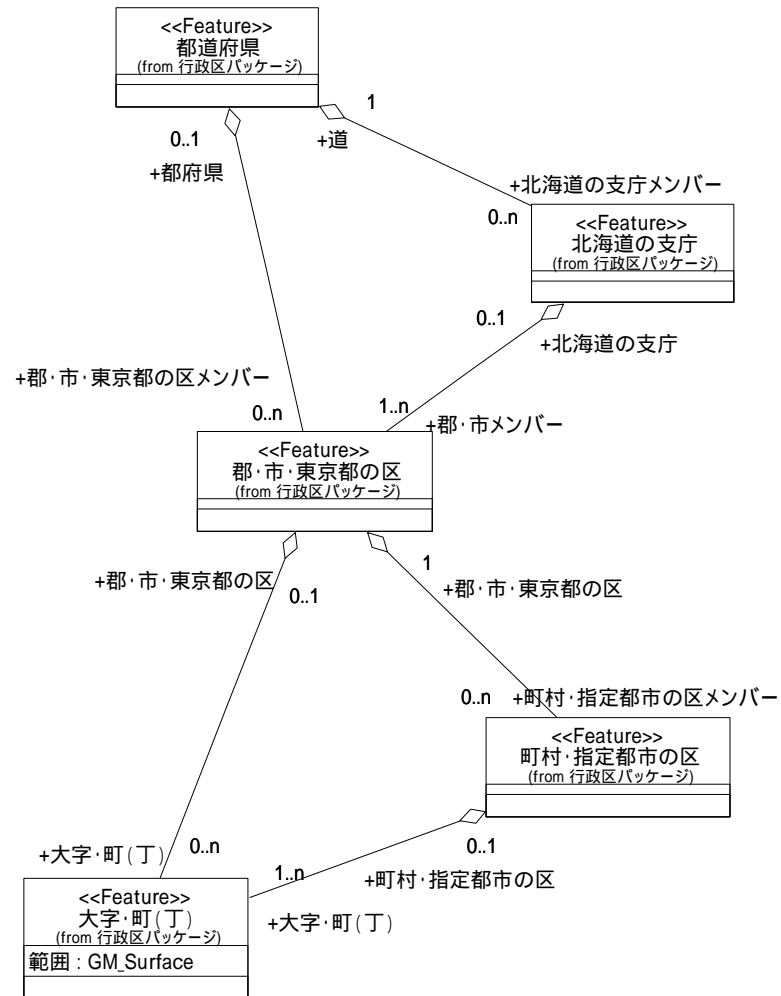
地物パッケージ

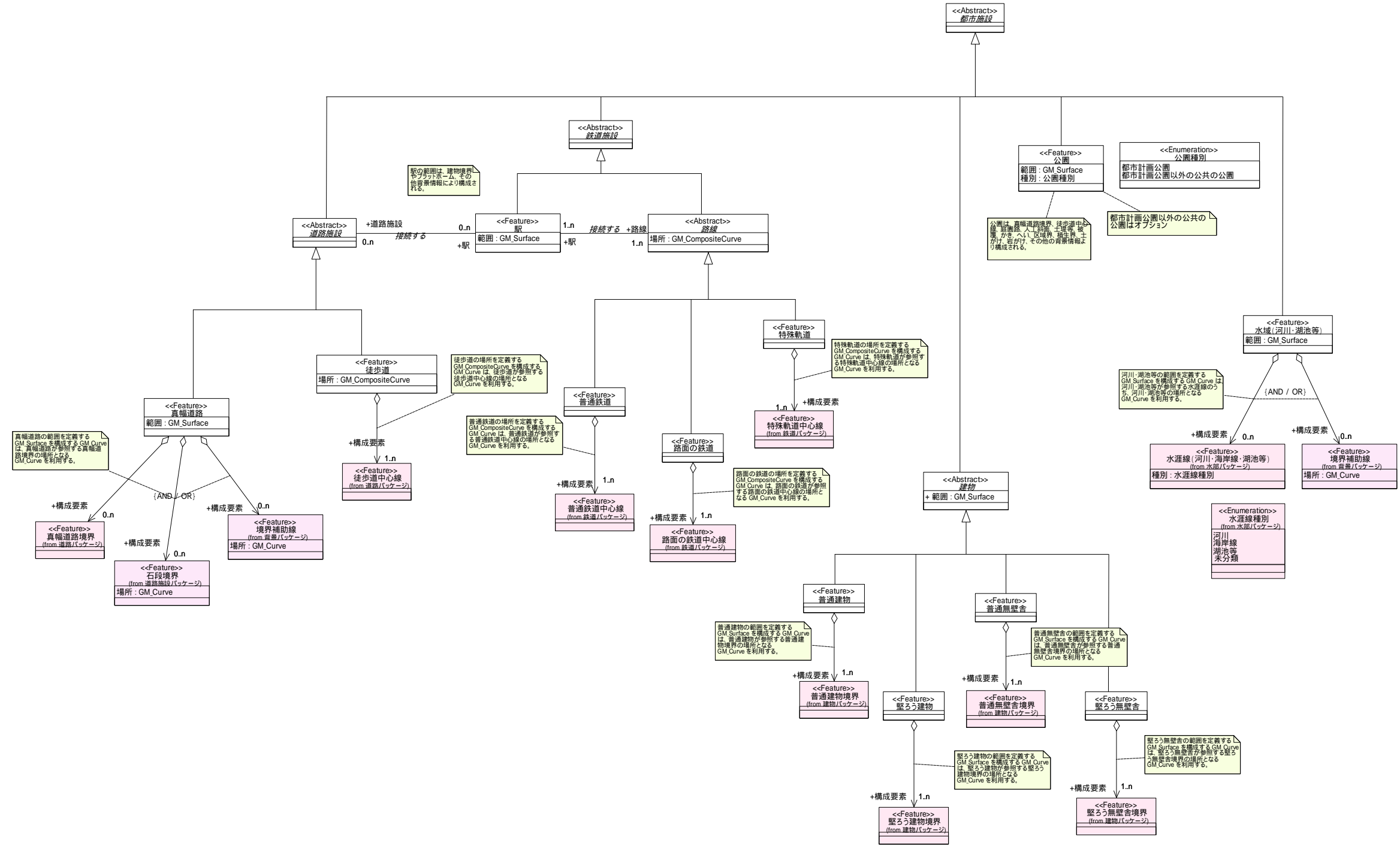


行政区パッケージ

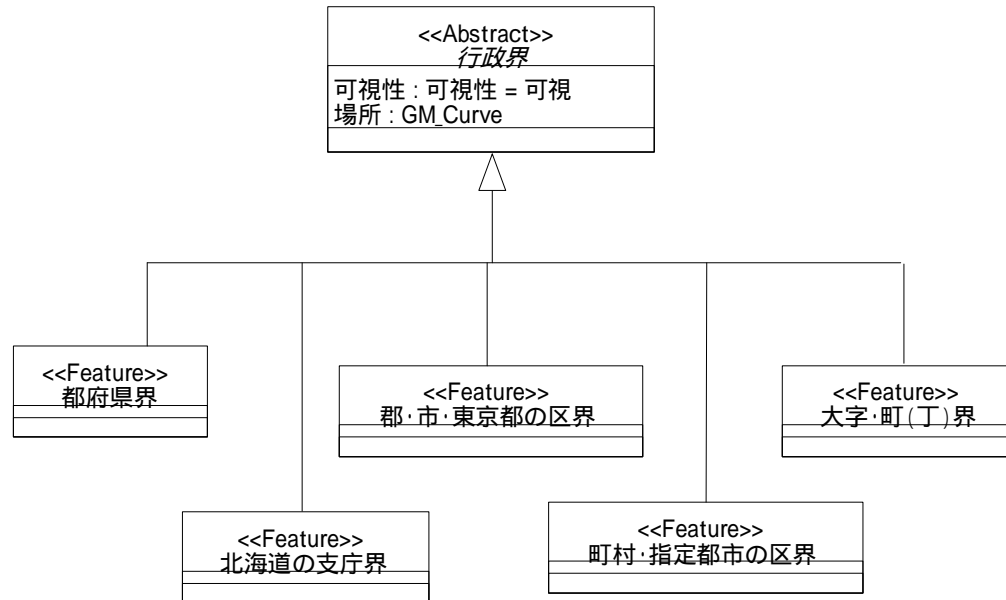


都道府県パッケージ

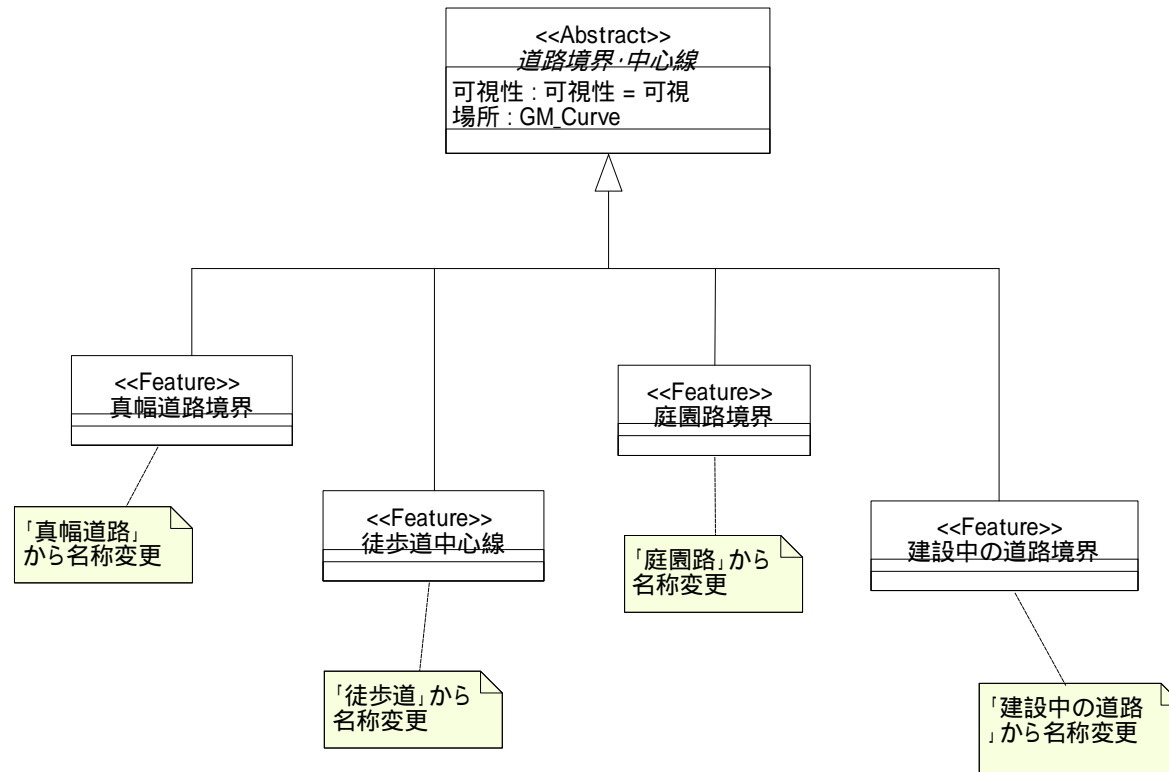




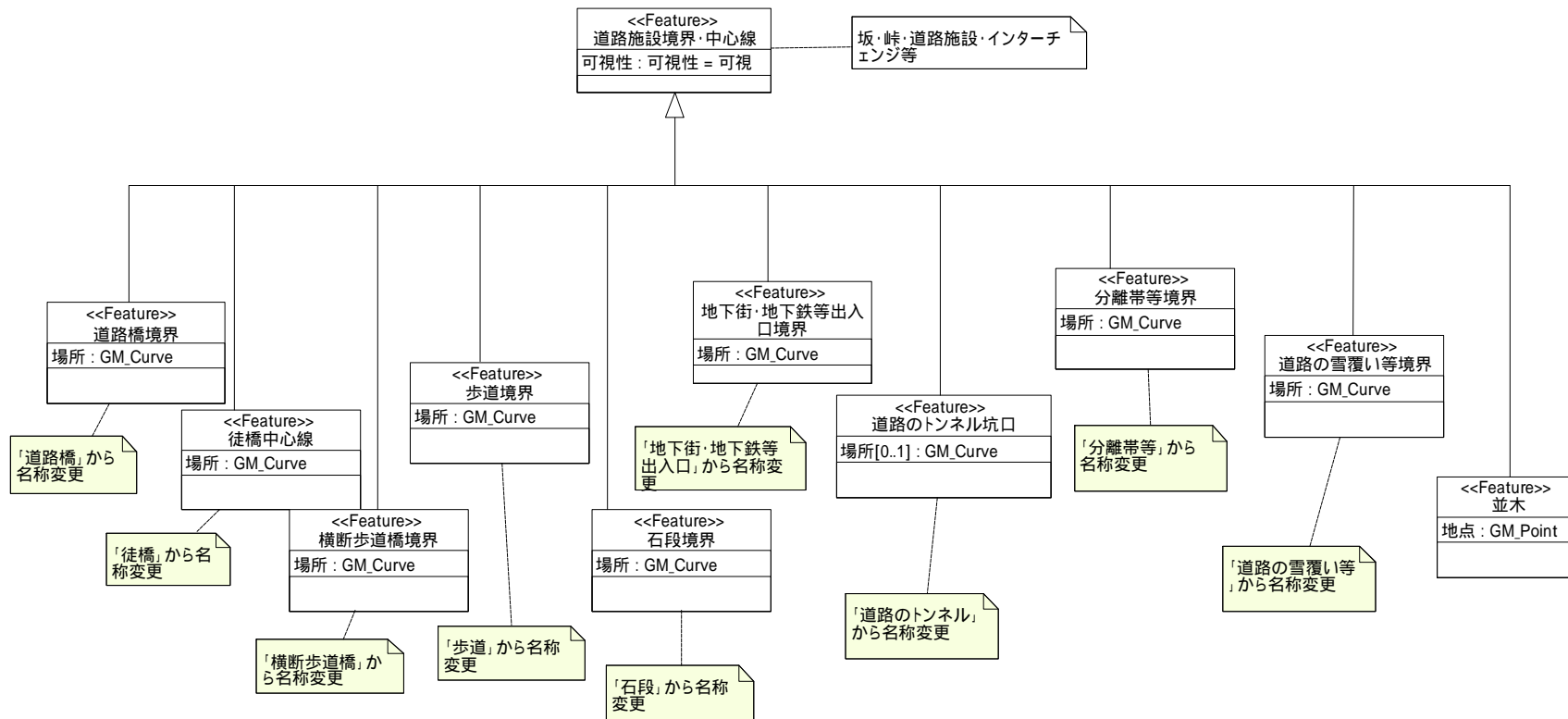
境界パッケージ



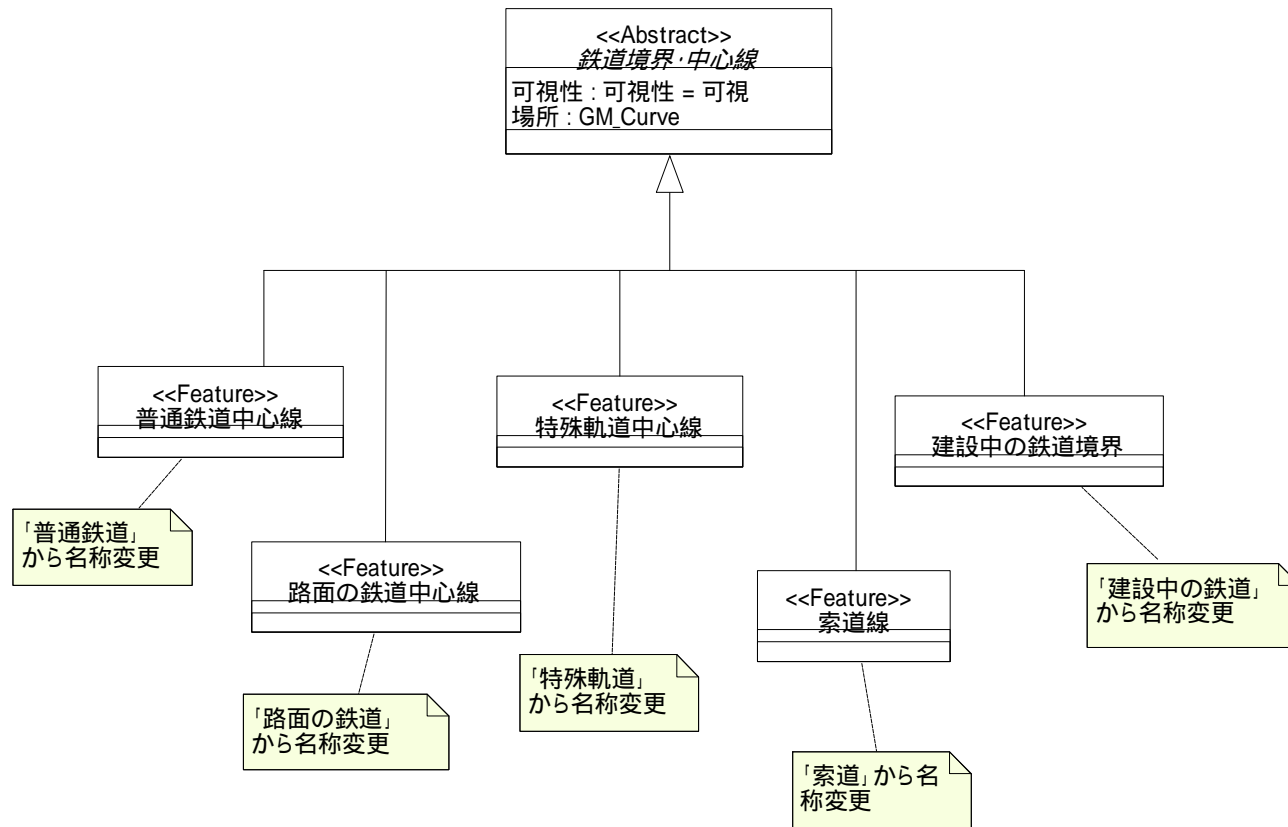
道路パッケージ



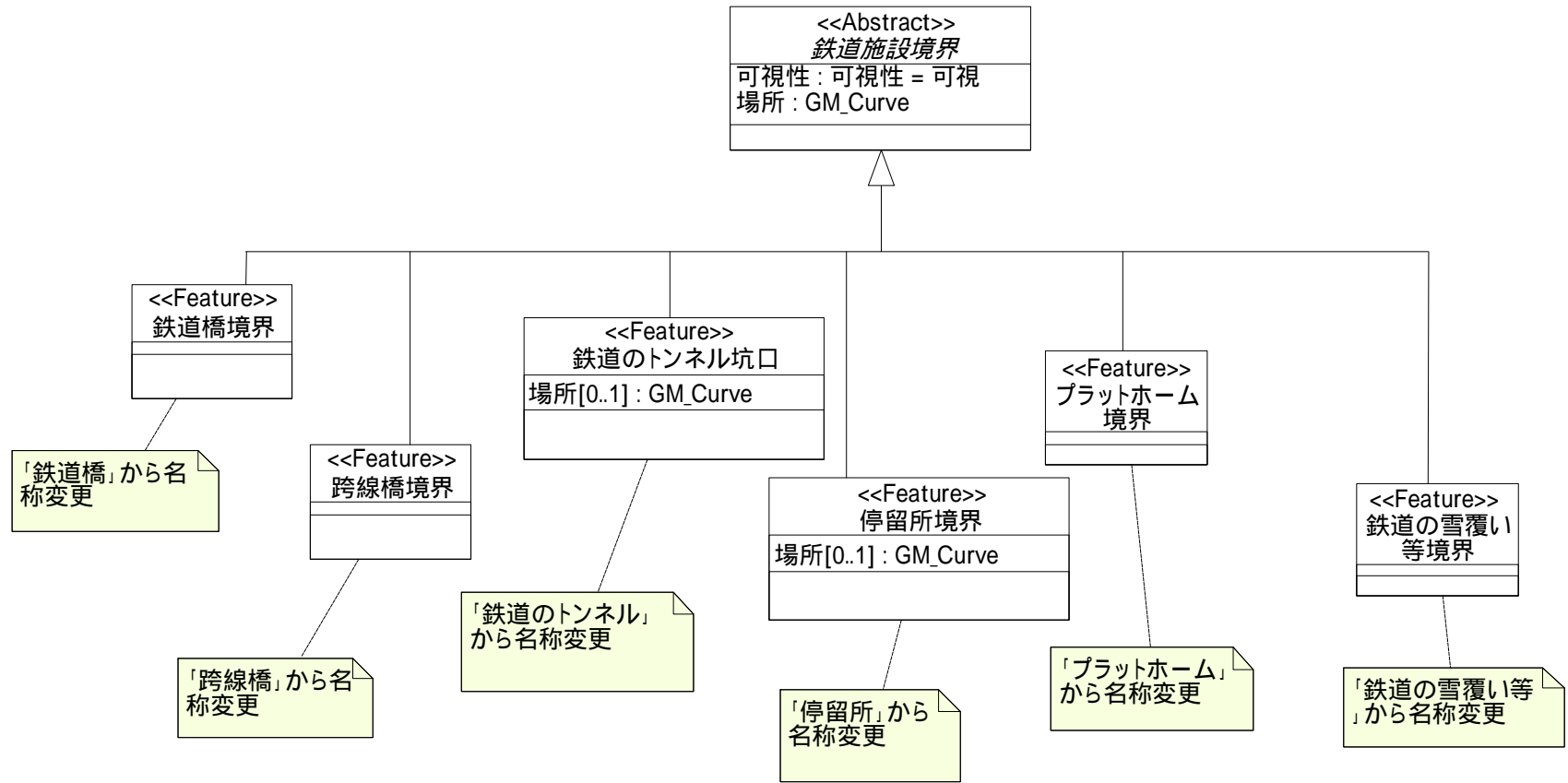
道路施設パッケージ



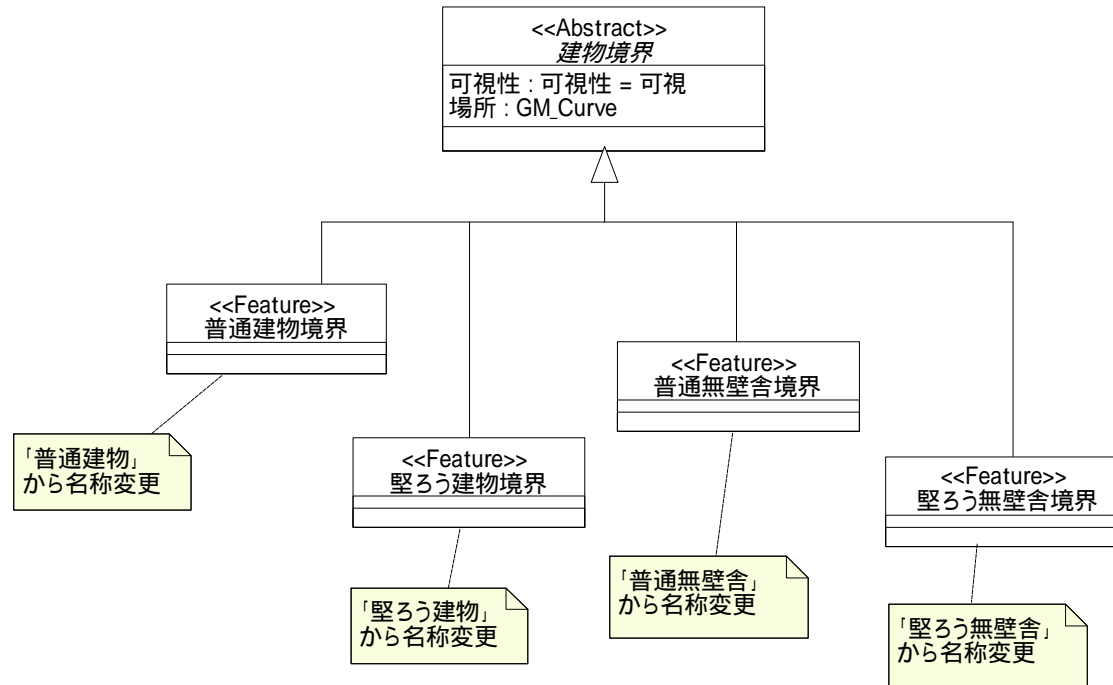
鉄道パッケージ



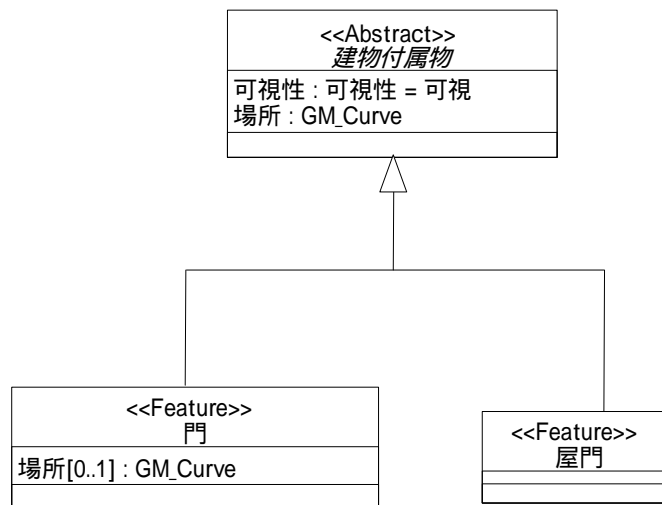
鉄道施設パッケージ



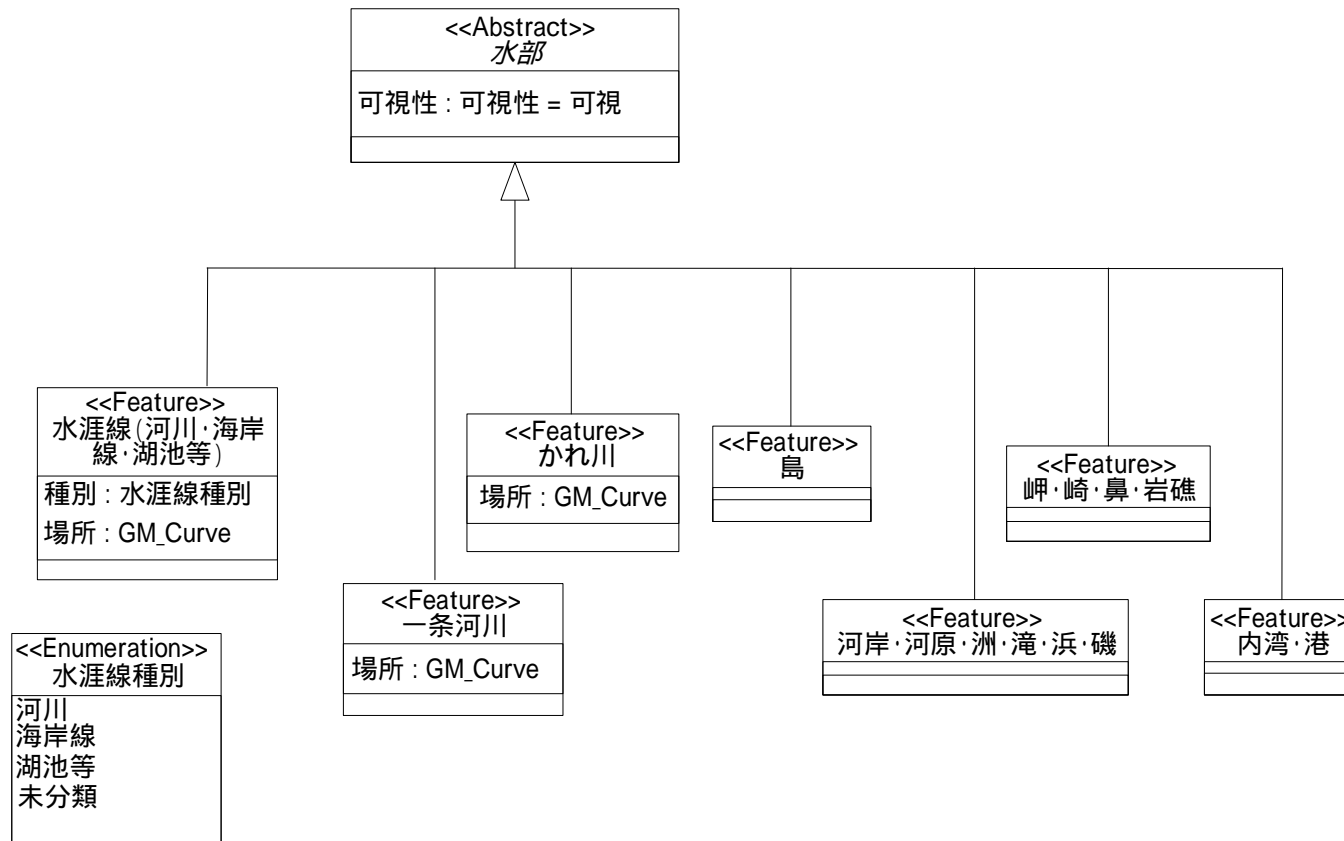
建物パッケージ



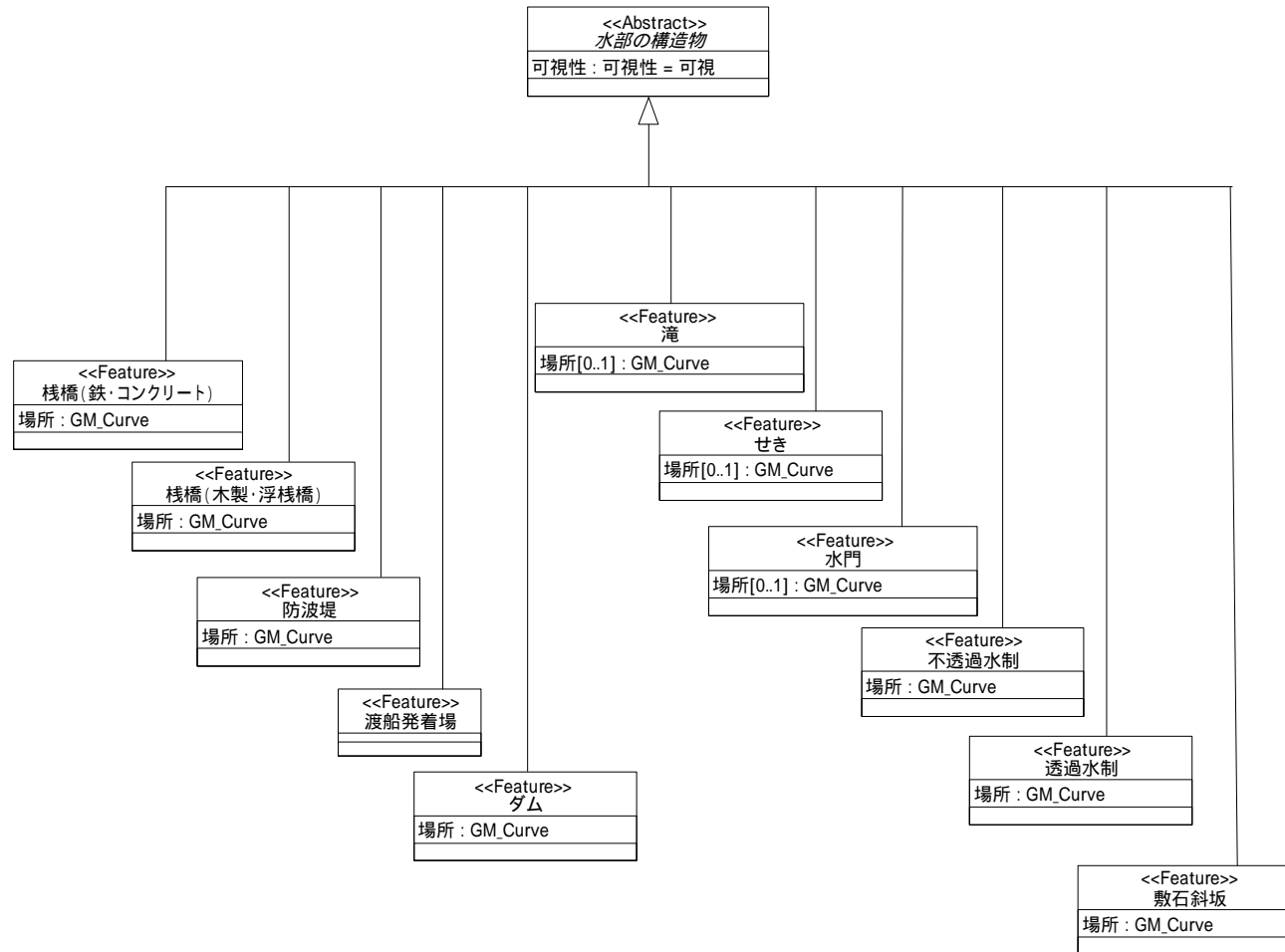
建物付属物パッケージ



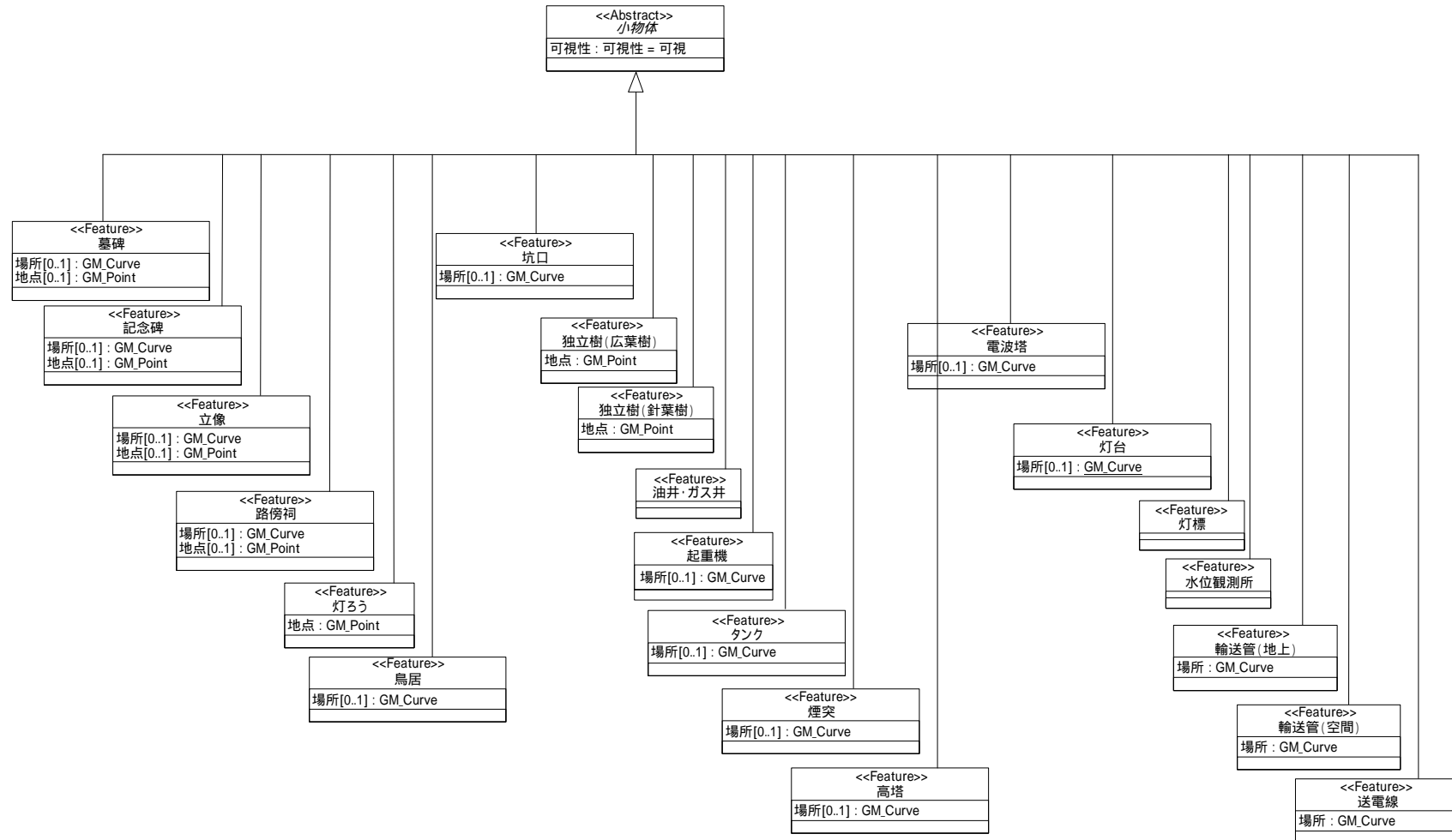
水部パッケージ



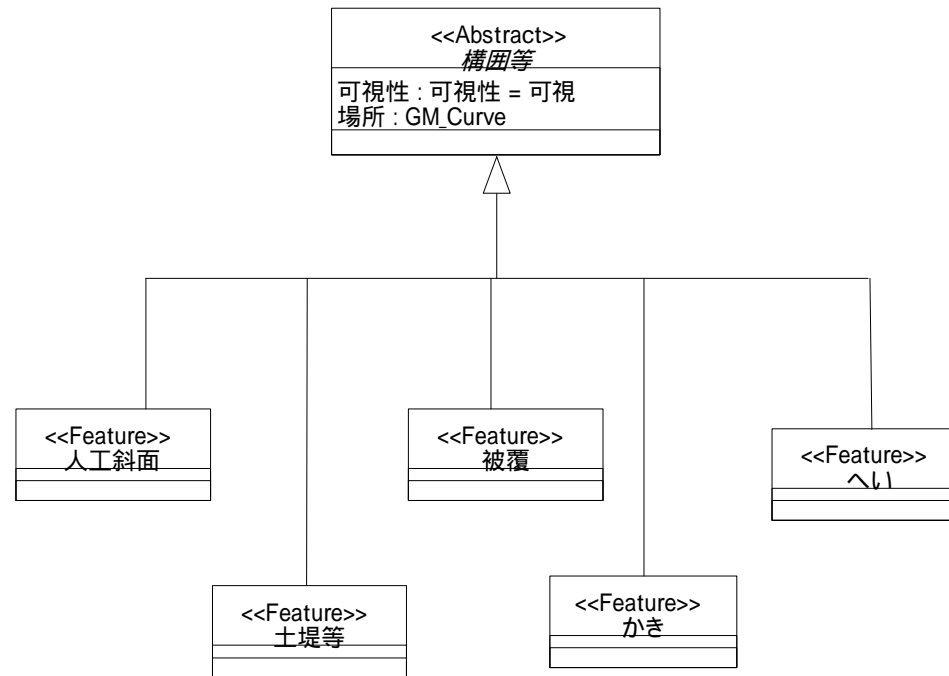
水部の構造物パッケージ



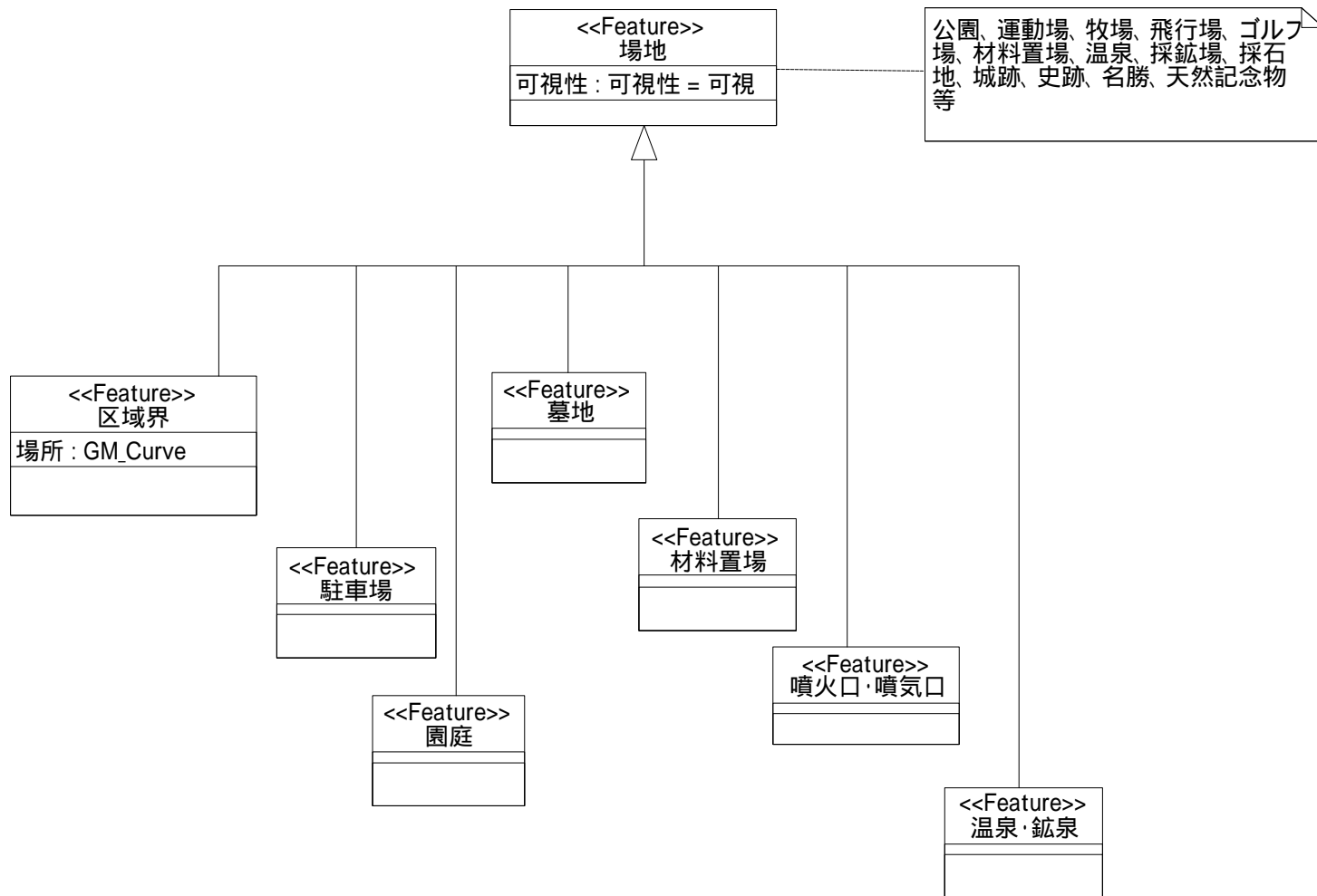
小物体パッケージ

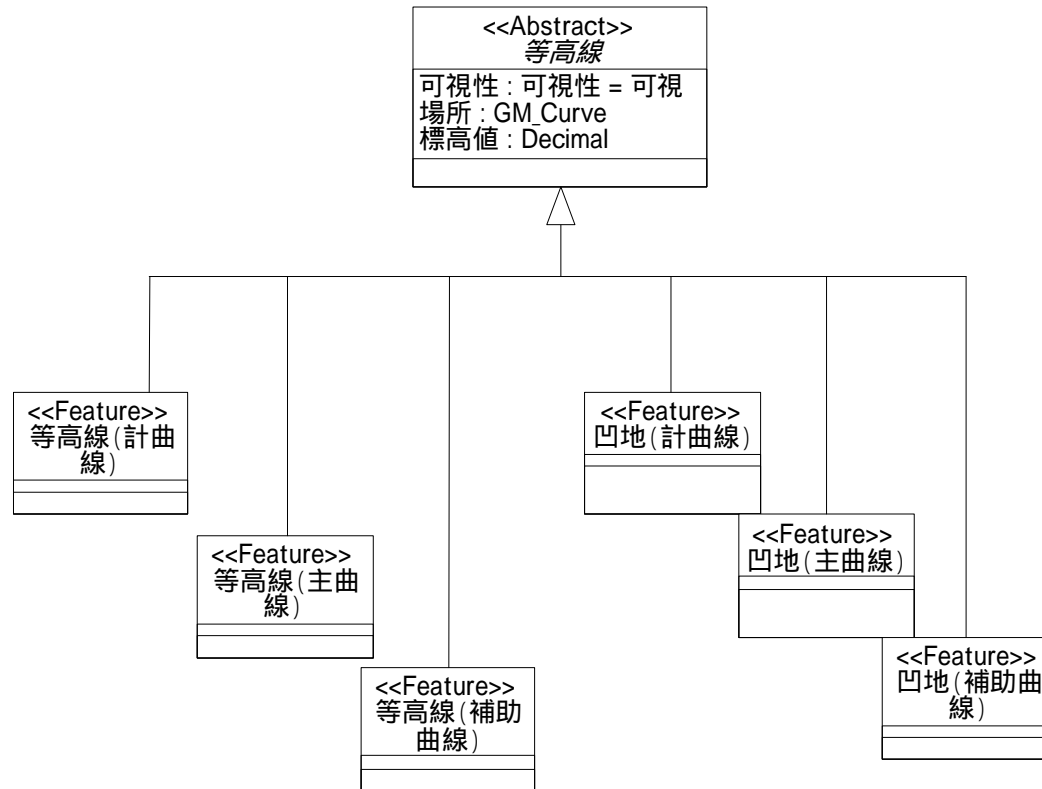


構田等パッケージ

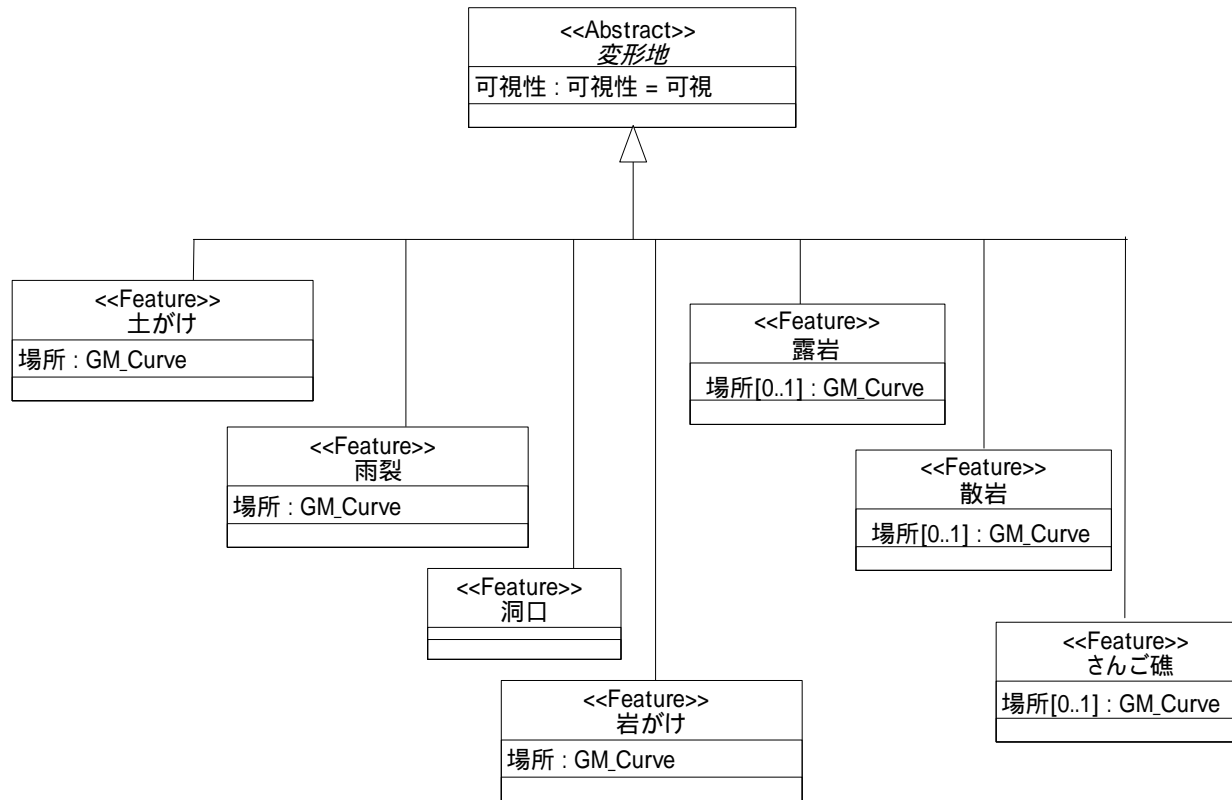


場地パッケージ

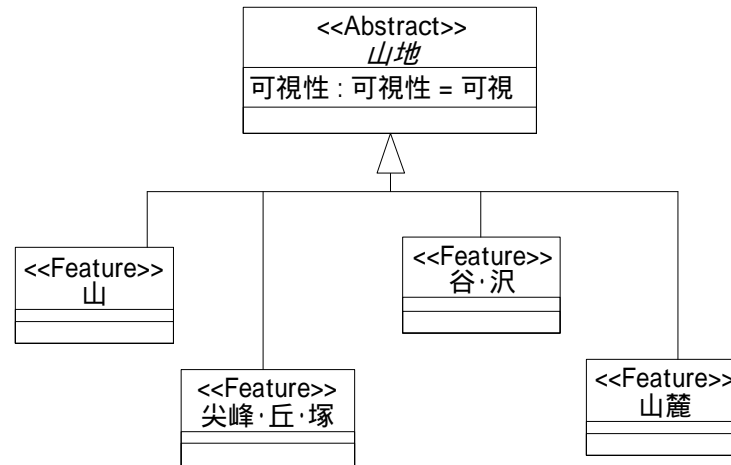




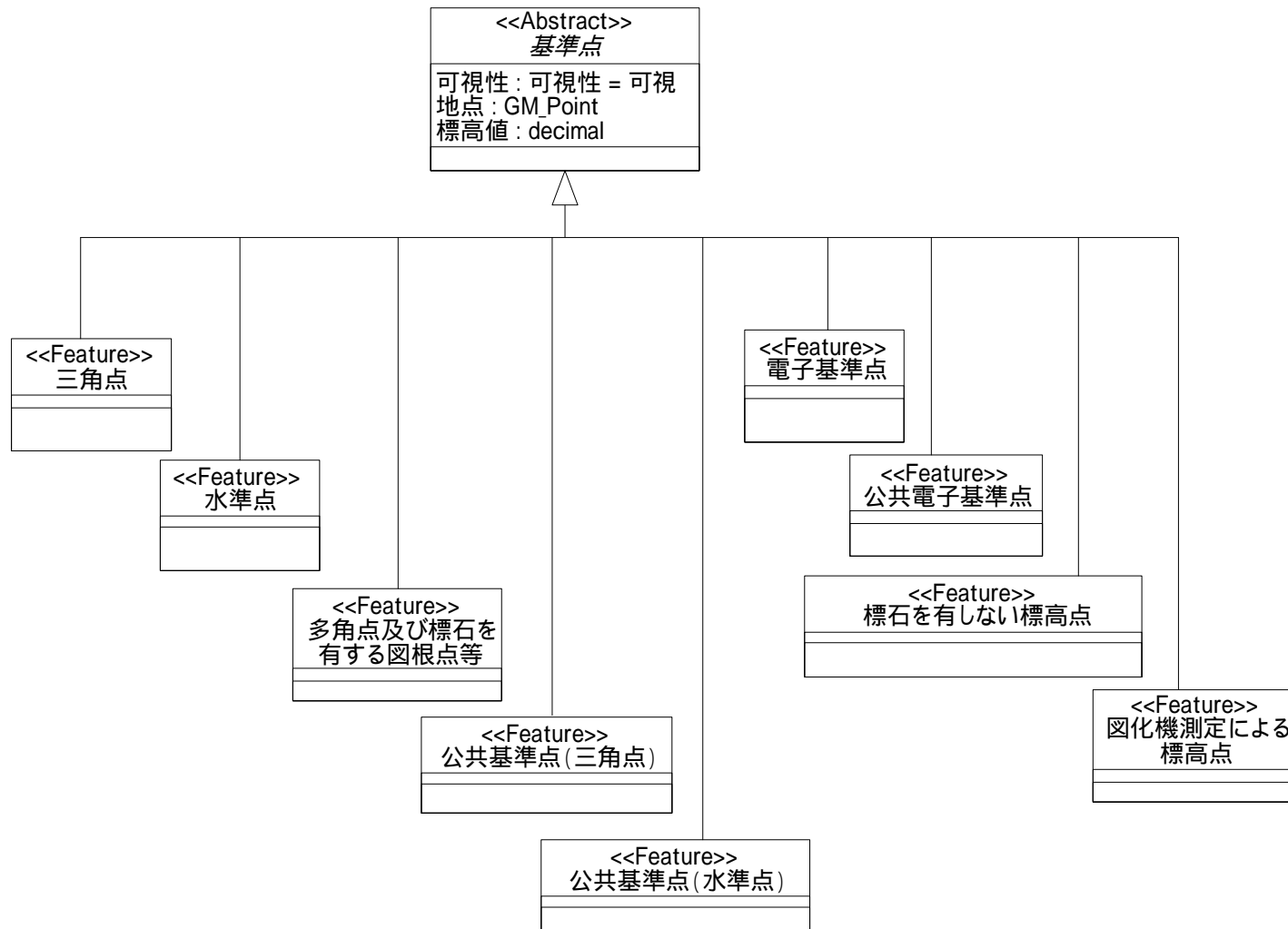
変形地パッケージ



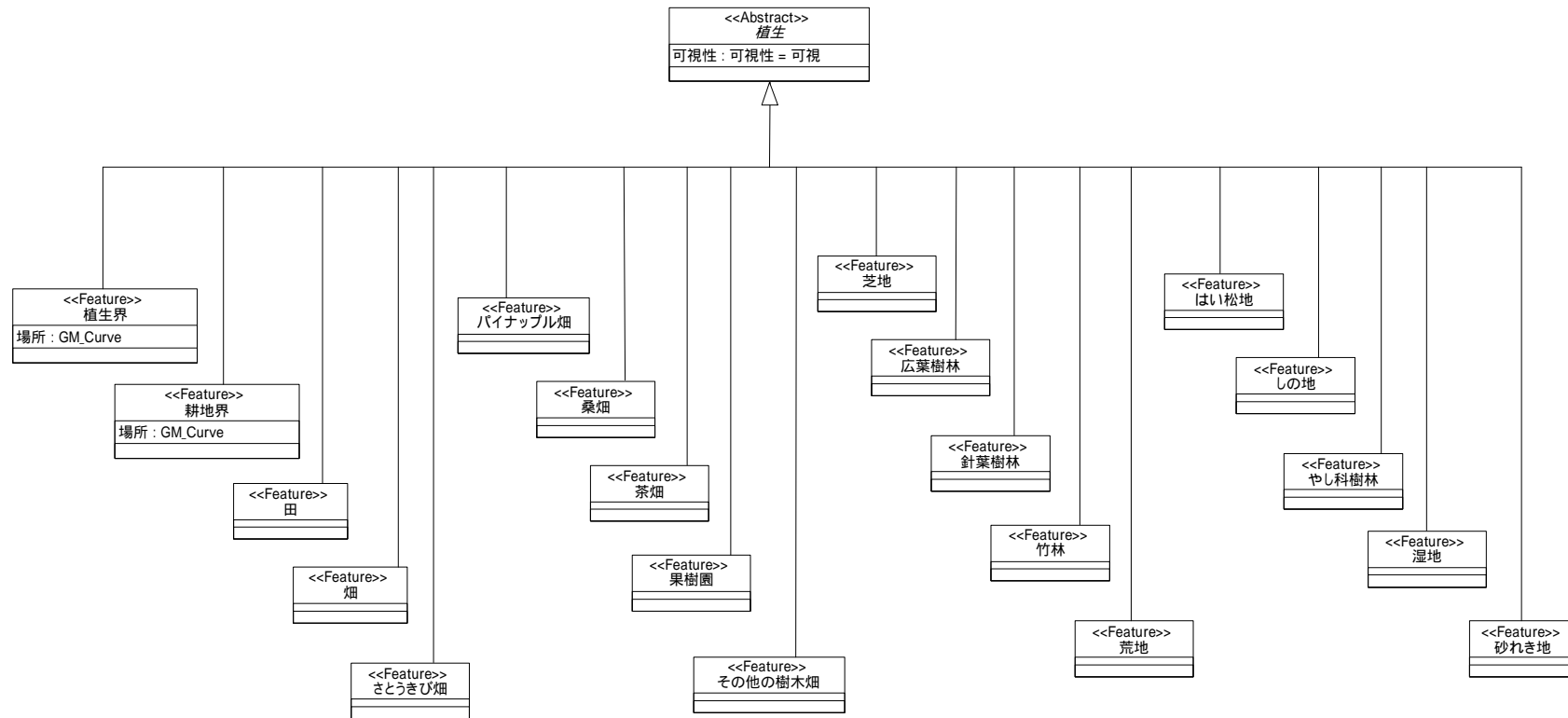
山地パッケージ



基準点パッケージ



植生パッケージ



DMデータ集合パッケージ

DMデータ集合

DMで利用されるデータの集合。

抽象/具象区分：具象

関連役割：

object[1..n]：地物

DMデータ集合を構成する1つ以上の地物。

crs[1..*]：RS_CRS

DMデータ集合が参照する一つ以上の参照系の識別子。

地物パッケージ

このパッケージには、DM数値データとして定義されるすべての地物が含まれる。

【データ構造についての注意事項】

地物パッケージに含まれる地物の中には、他の地物の空間属性を利用して作成される地物がある。この場合、利用される側の地物のデータが適切に作成されていない場合は、利用する側の地物のデータを適切に作成できないという制約がある。

以下に記す地物の下位に定義される地物は、すべて「利用される地物」となり得るものであり、そのデータ作成にあたっての注意事項を記載する。

対象地物：

基準点、行政界、建物境界、建物付属物、鉄道境界・中心線、鉄道施設境界、道路境界・中心線、道路施設境界・中心線、構囲等、小物体、植生、場地、水部、水部の構造物、変形地、等高線の下位に定義されている地物、及び境界補助線

注意事項：

地物の空間属性「GM_CompositeCurve」の構成要素となり得る地物について

GM_Curveの端点（開始点及び終了点）は、参照されるGM_CompositeCurveの端点部分を除いて、必ず自分自身あるいは他の異なるGM_Curveと座標値を一致させて接続しなければならない。この際、座標値が一致している場合においても、自分自

身あるいは他のGM_CompositeCurveを構成するGM_Curveと交差してはならない。
そのため立体構造の場合は、適宜インスタンスを分割する必要がある。

地物の空間属性「GM_Surface」の構成要素となり得る地物について

GM_CompositeCurveでの注意事項に加え、GM_Curveが接続するすべての他のGM_Curveを辿って自分自身に戻るように接続しなければならない(GM_Ring型)。

【その他の注意事項】

DM応用スキーマに含まれる地物は、本製品仕様書で規定した取得基準に応じて取得するものとし、これ以外の取捨選択及び総合描示は行わない。

取得基準に満たないもののうち、取得しないと空間データの表現上著しい不合理を生ずると判断するものについては、取得することができる。

他の要素と輻輳する場合においても、転位せず、真位置を取得する。

既成図数値化法を用いる場合は、既成図で表現されている場所を真位置とみなして取得すること。間断されて表現されていない部分を取得しなければならない場合は、別途特記仕様書にて基準を設けること。

基準点の主題属性「標高値」は、小数点以下の桁数を別途特記仕様書にて基準を設けること。

地物

DMデータ集合に含まれるすべての地物。

地物の中には、都市計画をはじめとする様々なアプリケーションにおいて、主題属性と関連付けて利用される地物、主題属性は特に持たず、主に幾何的な形状を示すために定義される地物がある。

上位クラス：

抽象/具象区分：抽象

属性：

存続期間[0..1]：TM_Period

地物が生まれてから消滅するまでの期間（実世界での地物生存期間）。この属性はオプションである。

定義域：製品仕様書に示す時間範囲内

関連役割：

構成要素 [0..n]：地物

地物を構成する地物。

ただし、構成要素となり得る地物は、以下のクラスの下位に定義されている地物のみである。

<構成要素となり得る地物>

基準点、行政界、建物境界、建物付属物、鉄道境界・中心線、鉄道施設境界、道路境界・中心線、道路施設境界・中心線、構囲等、小物体、植生、場地、水部、水部の構造物、変形地、等高線の下位に定義されている地物、及び境界補助線。

描画データ [0..*]: 地物描画データ

当該地物の描画データへの参照（地図記号，注記）。

可視性

上空から見た場合に、他の地物に遮蔽されているかいないかの区別。

定義域:

可視:

他の地物に遮蔽されていない。

不可視:

他の地物に遮蔽されている。

境界補助線

地物の幾何形状を表現するために補助的に利用される境界線。

上位クラス: 地物

抽象/具象区分: 具象

属性:

存続期間[0..1]: TM_Period

地物が生まれてから消滅するまでの期間（実世界での地物生存期間）。この属性はオプションである。

定義域: 製品仕様書に示す時間範囲内

場所: GM_Curve

境界補助線の場所。

<取得基準>

境界補助線は、「行政区、真幅道路、水域、公園、建物」の「面」を構成する上で、境界線となる地物が不足する場合にのみ必要に応じて取得する。

定義域: 製品仕様書に示す空間範囲内

関連役割:

行政区パッケージ

行政区

行政界及び海岸線によって構成される、地方自治法に定められた行政上の区域。行政区には、都府県、北海道の支庁、郡・市・東京都の区、町村・指定都市の区及び大字・町（丁）が含まれる。

上位クラス：地物

抽象/具象区分：抽象

属性：

存続期間[0..1]：TM_Period

地物が生まれてから消滅するまでの期間（実世界での地物生存期間）。この属性はオプションである。

定義域：製品仕様書に示す時間範囲内

名称：CharacterString

行政区の名称。

定義域：全角20文字以内

関連役割：

構成要素 [0..n]：行政界

行政区を構成する0以上の行政界。

行政界が0の場合は、行政区は水涯線（河川・海岸線・湖池等）又は境界補助線と関連する。

「地物」の関連「構成要素」のサブセットである。

構成要素 [0..n]：水涯線（河川・海岸線・湖池等）

行政区を構成する0以上の水涯線（河川・海岸線・湖池等）。

水涯線（河川・海岸線・湖池等）が0の場合は、行政区は行政界又は境界補助線と関連する。

「地物」の関連「構成要素」のサブセットである。

構成要素 [0..n]：境界補助線

行政区を構成する0以上の境界補助線。

境界補助線が0の場合は、行政区は行政界又は水涯線（河川・海岸線・湖池等）と関連する。

「地物」の関連「構成要素」のサブセットである。

都道府県

国と市町村の中間に位する広域地方公共団体。（大辞林）

上位クラス：行政区

抽象/具象区分：具象

属性：

存続期間[0..1]：TM_Period

地物が生まれてから消滅するまでの期間（実世界での地物生存期間）。この属性はオプションである。

定義域：製品仕様書に示す時間範囲内

名称：CharacterString

都道府県の名称。

定義域：全角20文字以内

関連役割：

北海道の支庁メンバー [0..n]：北海道の支庁

都道府県のうち、北海道を構成する北海道の支庁。

郡・市・東京都の区メンバー [0..n]：郡・市・東京都の区

都道府県を構成する郡・市・東京都の区。

東京都の区は東京都のみと関連する。

構成要素 [0..n]：行政界

都道府県を構成する0以上の行政界。ここでは、行政界のうち“都府県界”のみを利用する。

行政界が0の場合は、都道府県は水涯線（河川・海岸線・湖池等）又は境界補助線と関連する。

「地物」の関連「構成要素」のサブセットである。

構成要素 [0..n]：水涯線（河川・海岸線・湖池等）

都道府県を構成する0以上の水涯線（河川・海岸線・湖池等）。

水涯線（河川・海岸線・湖池等）が0の場合は、都道府県は行政界（都府県界）又は境界補助線と関連する。

「地物」の関連「構成要素」のサブセットである。

構成要素 [0..n]：境界補助線

都道府県を構成する0以上の境界補助線。

境界補助線が0の場合は、都道府県は行政界（都府県界）又は水涯線（河川・海岸線・湖池等）と関連する。

「地物」の関連「構成要素」のサブセットである。

北海道の支庁

北海道支庁設置条例に（昭和23年北海道条例第44号）により設置された支庁。

参考：

普通地方公共団体の長は、その権限に属する事務を分掌させるため、条例で、必要な地に、都道府県にあつては支庁（道にあつては支庁出張所を含む。以下これに同じ。）及び地方事務所、市町村にあつては支所又は出張所を設けることができる。（地方自治法第百五十五条）

上位クラス：行政区

抽象/具象区分：具象

属性：

存続期間[0..1]：TM_Period

地物が生まれてから消滅するまでの期間（実世界での地物生存期間）。この属性はオプションである。

定義域：製品仕様書に示す時間範囲内

名称：CharacterString

北海道の支庁の名称。

定義域：全角20文字以内

関連役割：

道：都道府県

北海道の支庁によって構成される、都道府県のうちの北海道。

郡・市メンバー [1..n]：郡・市・東京都の区

北海道の支庁を構成する郡・市。

構成要素 [0..n]：行政界

北海道の支庁を構成する0以上の行政界。ここでは、行政界のうち”北海道の支庁界”のみを利用する。

行政界が0の場合は、北海道の支庁は水涯線（河川・海岸線・湖池等）又は境界補助線と関連する。

「地物」の関連「構成要素」のサブセットである。

構成要素 [0..n]：水涯線（河川・海岸線・湖池等）

北海道の支庁を構成する0以上の水涯線（河川・海岸線・湖池等）。

水涯線（河川・海岸線・湖池等）が0の場合は、北海道の支庁は行政界（北海道の支庁界）又は境界補助線と関連する。

「地物」の関連「構成要素」のサブセットである。

構成要素 [0..n] : 境界補助線

北海道の支庁を構成する0以上の境界補助線。

境界補助線が0の場合は、北海道の支庁は行政界（北海道の支庁界）又は水涯線（河川・海岸線・湖池等）と関連する。

「地物」の関連「構成要素」のサブセットである。

郡・市・東京都の区

【郡】

都道府県の下位区分の一つで、町・村を包括する区画。1878年（明治11）府・県の下行政区画とされ、1890年の郡制によって地方自治体としての権能が明確になったが、1923年（大正12）廃止。以後、地理的区画となった。（大辞林、地方自治法第259条）

【市】

普通地方公共団体である市。市となるべき普通地方公共団体は、左に掲げる要件を具備していなければならない。1．人口5万以上を有すること。2．当該普通地方公共団体の中心の市街地を形成している区域内に在る戸数が、全戸数の6割以上であること。3．商工業その他の都市的業態に従事する者及びその者と同一世帯に属する者の数が、全人口の6割以上であること。4．前各号に定めるものの外、当該都道府県の条例で定める都市的施設その他の都市としての要件を具備していること。（地方自治法第八条）

【東京都の区】

都の区は、これを特別区という。《改正》平10法54

2 特別区は、法律又はこれに基づく政令により都が処理することとされているものを除き、地域における事務並びにその他の事務で法律又はこれに基づく政令により市が処理することとされるもの政び法律又はこれに基づく政令により特別区が処理することとされるものを処理する。《改正》平11法087

3 第2条第4項の規定は、特別区について準用する。《改正》平10法54（都と特別区との役割分担の原則）

（地方自治法第281条）

上位クラス : 行政区

抽象/具象区分 : 具象

属性 :

存続期間[0..1] : TM_Period

地物が生まれてから消滅するまでの期間（実世界での地物生存期間）。この属性はオブションである。

定義域：製品仕様書に示す時間範囲内

名称 : `CharacterString`

郡・市・東京都の区の名称。

定義域 : 全角20文字以内

関連役割 :

都府県[0..1] : 都道府県

郡・市・東京都の区によって構成される北海道以外の都府県。
東京都の場合のみ、東京都の区を持つことができる。
都府県への関連が「0」の場合は、北海道の支庁と関連する。

北海道の支庁[0..1] : 北海道の支庁

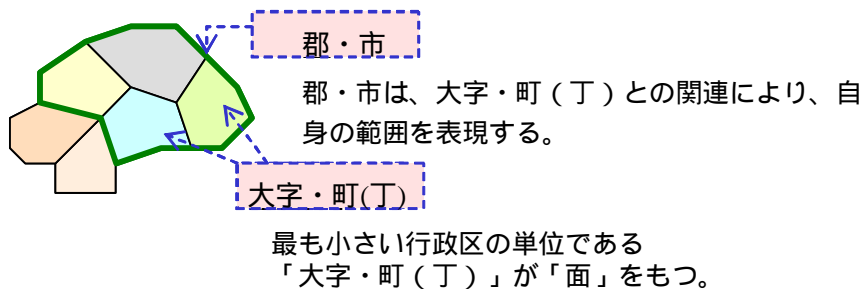
郡・市によって構成される北海道の支庁。
北海道の支庁への関連が「0」の場合は、都府県と関連する。

町村・指定都市の区メンバー [0..n] : 町村・指定都市の区

郡・市・東京都の区を構成する町村・指定都市の区。

大字・町(丁) [0..n] : 大字・町(丁)

郡・市・東京都の区を構成する大字・町(丁)。



構成要素 [0..n] : 行政界

郡・市・東京都の区を構成する0以上の行政界。ここでは、「行政界のうち”郡・市・東京都の区界”のみを利用する。
行政界が0の場合は、郡・市・東京都の区は水涯線（河川・海岸線・湖池等）又は境界補助線と関連する。
「地物」の関連「構成要素」のサブセットである。

構成要素 [0..n] : 水涯線（河川・海岸線・湖池等）

郡・市・東京都の区を構成する0以上の水涯線（河川・海岸線・湖池等）。
水涯線（河川・海岸線・湖池等）が0の場合は、郡・市・東京都の区は行政界（郡・市・東京都の区界）又は境界補助線と関連する。
「地物」の関連「構成要素」のサブセットである。

構成要素 [0..n] : 境界補助線

郡・市・東京都の区を構成する0以上の境界補助線。
境界補助線が0の場合は、郡・市・東京都の区は行政界（郡・市・東京都の区界）又は水涯線（河川・海岸線・湖池等）と関連する。

「地物」の関連「構成要素」のサブセットである。

町村・指定都市の区

【町】

地方公共団体の一。市と村の中間に位し、都道府県に属する。まち。（大辞林、地方自治法第一条の3）

【村】

地方公共団体たる村。（大辞林、地方自治法第一条の3）

【指定都市の区】

地方自治法において設けられた行政上の単位となる地域。事務処理のための便宜的な行政単位である行政区。（大辞林、地方自治法第252条の20）

上位クラス：行政区

抽象/具象区分：具象

属性：

存続期間[0..1]：TM_Period

地物が生まれてから消滅するまでの期間（実世界での地物生存期間）。この属性はオプショナルである。

定義域：製品仕様書に示す時間範囲内

名称：CharacterString

町村・指定都市の区の名称。

定義域：全角20文字以内

関連役割：

郡・市・東京都の区：郡・市・東京都の区

町村・指定都市の区によって構成される郡・市・東京都の区。

大字・町(丁) [1..n]：大字・町(丁)

町村・指定都市の区を構成する大字・町(丁)。

構成要素 [0..n]：行政界

町村・指定都市の区を構成する0以上の行政界。ここでは、行政界のうち”町村・指定都市の区界”のみを利用する。

行政界が0の場合は、町村・指定都市の区は水涯線（河川・海岸線・湖池等）又は境界補助線と関連する。

「地物」の関連「構成要素」のサブセットである。

構成要素 [0..n] : 水涯線 (河川・海岸線・湖池等)

町村・指定都市の区を構成する0以上の水涯線 (河川・海岸線・湖池等)。
水涯線 (河川・海岸線・湖池等) が0の場合は、町村・指定都市の区は行政界 (町村・指定都市の区界) 又は境界補助線と関連する。
「地物」の関連「構成要素」のサブセットである。

構成要素 [0..n] : 境界補助線

町村・指定都市の区を構成する0以上の境界補助線。
境界補助線が0の場合は、町村・指定都市の区は行政界 (町村・指定都市の区界) 又は水涯線 (河川・海岸線・湖池等) と関連する。
「地物」の関連「構成要素」のサブセットである。

大字・町 (丁)

市町村内の町又は字。(住居表示に関する法律第二条一)

上位クラス : 行政区

抽象/具象区分 : 具象

属性 :

存続期間[0..1] : TM_Period

地物が生まれてから消滅するまでの期間 (実世界での地物生存期間)。この属性はオプションである。

定義域 : 製品仕様書に示す時間範囲内

範囲 : GM_Surface

大字・町 (丁) の範囲。

<取得基準>

大字・町 (丁) 界のGM_Curveを利用して範囲を構成することを原則とするが、大字・町 (丁) が海に面している場合は、自身を構成するGM_Curveは水涯線のうち海岸線の場所であるGM_Curveを利用する。また、大字・町 (丁) 界及び海岸線が断絶している場合は、境界補助線を利用する。

定義域 : 製品仕様書に示す空間範囲内

名称 : CharacterString

大字・町 (丁) の名称。

定義域 : 全角20文字以内

関連役割 :

郡・市・東京都の区[0..1] : 郡・市・東京都の区

大字・町(丁)によって構成される郡・市・東京都の区。

郡・市・東京都の区への関連が「0」の場合は、町村・指定都市の区と関連する。

町村・指定都市の区[0..1] : 町村・指定都市の区

大字・町(丁)によって構成される町村・指定都市の区。

町村・指定都市の区への関連が「0」の場合は、郡・市・東京都の区と関連する。

構成要素 [0..n] : 行政界

大字・町(丁)を構成する0以上の行政界。ここでは、行政界のうち“大字・町(丁)界”のみを利用する。

行政界が0の場合は、大字・町(丁)は水涯線(河川・海岸線・湖池等)又は境界補助線と関連する。

「地物」の関連「構成要素」のサブセットである。

構成要素 [0..n] : 水涯線(河川・海岸線・湖池等)

大字・町(丁)を構成する0以上の水涯線(河川・海岸線・湖池等)。

水涯線(河川・海岸線・湖池等)が0の場合は、大字・町(丁)は行政界(大字・町(丁)界)又は境界補助線と関連する。

「地物」の関連「構成要素」のサブセットである。

構成要素 [0..n] : 境界補助線

大字・町(丁)を構成する0以上の境界補助線。

境界補助線が0の場合は、大字・町(丁)は行政界(大字・町(丁)界)又は水涯線(河川・海岸線・湖池等)と関連する。

「地物」の関連「構成要素」のサブセットである。

都市施設パッケージ

都市施設

都市計画をはじめとする様々なアプリケーションにおいて、主題属性と関連付けて利用される地物のうち、行政区以外の地物。

上位クラス : 地物

抽象/具象区分 : 抽象

属性 :

存続期間[0..1] : TM_Period

地物が生まれてから消滅するまでの期間(実世界での地物生存期間)。この属性はオプションである。

定義域：製品仕様書に示す時間範囲内

関連役割：

構成要素 [1..n]：地物

都市施設を構成する地物。

基準点、行政界、建物境界、建物付属物、鉄道境界・中心線、鉄道施設境界、道路境界・中心線、道路施設境界・中心線、構囲等、小物体、植生、場地、水部、水部の構造物、変形地、等高線の下位に定義されている地物、及び境界補助線のうち、1つ以上の地物を指す。

道路施設

都市計画をはじめとする様々なアプリケーションにおいて、主題属性と関連付けて利用される道路施設。真幅道路及び徒歩道が含まれる。

上位クラス：都市施設

抽象/具象区分：抽象

属性：

存続期間[0..1]：TM_Period

地物が生まれてから消滅するまでの期間（実世界での地物生存期間）。この属性はオプションである。

定義域：製品仕様書に示す時間範囲内

関連役割：

駅 [0..n]：駅

道路施設が接続する駅。

構成要素 [1..n]：地物

道路施設を構成する地物。

基準点、行政界、建物境界、建物付属物、鉄道境界・中心線、鉄道施設境界、道路境界・中心線、道路施設境界・中心線、構囲等、小物体、植生、場地、水部、水部の構造物、変形地、等高線の下位に定義されている地物、及び境界補助線のうち、1つ以上の地物を指す。

真幅道路

幅員（路肩から路肩）が1.0m以上の道路。

上位クラス：道路施設

抽象/具象区分：具象

属性：

存続期間[0..1]：TM_Period

地物が生まれてから消滅するまでの期間（実世界での地物生存期間）。この属性はオプションである。

定義域：製品仕様書に示す時間範囲内

範囲：GM_Surface

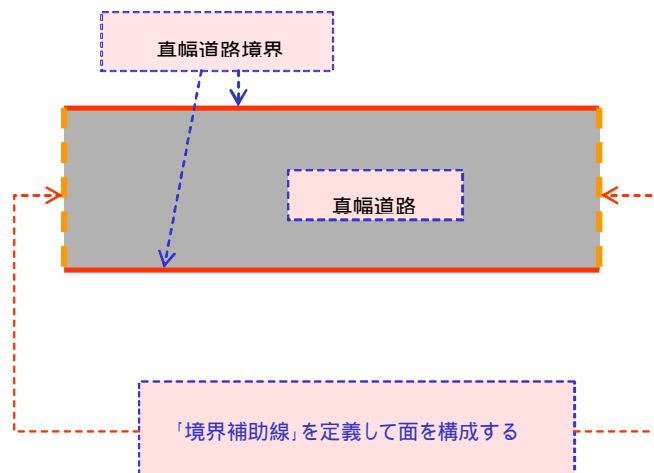
真幅道路の範囲。

<取得基準>

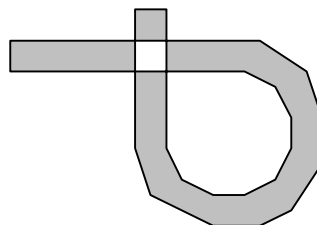
範囲を定義するGM_Surfaceを構成するGM_Curveは、真幅道路が参照する真幅道路境界の場所となるGM_Curveを原則として利用する。

ただし、道路が石段の場合、石段境界を真幅道路の境界として利用する。石段の段を表す石段境界は用いなくてよい。

また、面を構成する上で必要に応じ、境界補助線を利用することができる。



高架などの立体構造で、真幅道路が交差する場合は、上下異なる範囲としてGM_Surfaceを構成する。



定義域：製品仕様書に示す空間範囲内

関連役割：

駅 [0..n]：駅

真幅道路が接続する駅。

構成要素 [0..n] : 真幅道路境界

真幅道路を構成する真幅道路境界。
真幅道路境界が0の場合、石段境界又は境界補助線と関連する。
「地物」の関連「構成要素」のサブセットである。

構成要素 [0..n] : 石段境界

真幅道路を構成する石段境界。
石段境界が0の場合は、真幅道路境界又は境界補助線と関連する。
「地物」の関連「構成要素」のサブセットである。

構成要素 [0..n] : 境界補助線

真幅道路を構成する境界補助線。
境界補助線が0の場合は、真幅道路境界又は石段境界と関係する。
「地物」の関連「構成要素」のサブセットである。

徒歩道

幅員1.0m未満の道路。

上位クラス : 道路施設

抽象/具象区分 : 具象

属性 :

存続期間[0..1] : TM_Period

地物が生まれてから消滅するまでの期間（実世界での地物生存期間）。この属性はオプションである。

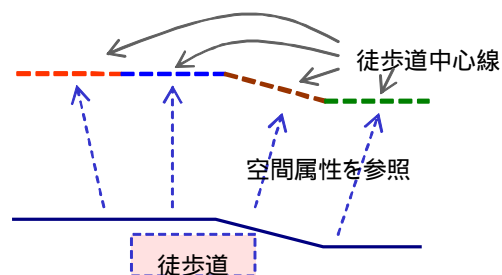
定義域 : 製品仕様書に示す時間範囲内

場所 : GM_CompositeCurve

徒歩道の場所。

<取得基準>

場所を定義するGM_CompositeCurveを構成するGM_Curveは、徒歩道が参照する徒歩道中心線の場所となるGM_Curveを利用する。



定義域：製品仕様書に示す空間範囲内

関連役割：

駅 [0..n]： 駅

徒歩道が接続する駅。

構成要素 [1..n]： 徒歩道中心線

徒歩道を構成する徒歩道中心線。

「地物」の関連「構成要素」のサブセットである。

鉄道施設

都市計画をはじめとする様々なアプリケーションにおいて、主題属性と関連付けて利用される鉄道施設。

駅及び路線が含まれる。

上位クラス： 都市施設

抽象/具象区分： 抽象

属性：

存続期間[0..1]： TM_Period

地物が生まれてから消滅するまでの期間（実世界での地物生存期間）。この属性はオプションである。

定義域：製品仕様書に示す時間範囲内

関連役割：

構成要素 [1..n]： 地物

鉄道施設を構成する地物。

基準点、行政界、建物境界、建物付属物、鉄道境界・中心線、鉄道施設境界、道路境界・中心線、道路施設境界・中心線、構囲等、小物体、植生、場地、水部、水部の構造物、変形地、等高線の下位に定義されている地物、及び境界補助線のうち、1つ以上の地物を指す。

駅

列車を発着させて、旅客の乗降、貨物の積卸を行う鉄道営業のための設備を設けた停車場。

上位クラス： 鉄道施設

抽象/具象区分： 具象

属性：

存続期間[0..1]：TM_Period

地物が生まれてから消滅するまでの期間（実世界での地物生存期間）。この属性はオプションである。

定義域：製品仕様書に示す時間範囲内

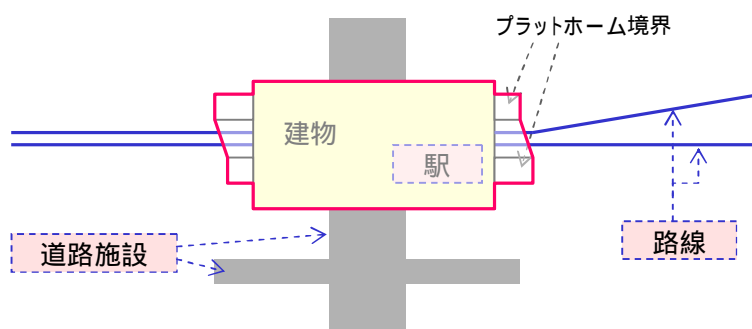
範囲：GM_Surface

駅の範囲。

<取得基準>

地物のうち、建物境界やプラットフォームなど、駅の範囲を構成するための境界として適切な地物を利用して範囲を定義する。駅を構成するために適切な地物がない場合、もしくは、駅の範囲が明確で無い場合は、境界補助線を利用して駅の範囲を定義することができる。ただし、境界補助線は、他の境界となり得る地物と重複しないこととする。

境界補助線を利用する場合の駅は、空間属性の品質は定義しない。



定義域：製品仕様書に示す空間範囲内

関連役割：

道路施設 [0..n]：道路施設

駅が接続する道路施設。

路線 [1..n]：路線

駅が接続する路線。

構成要素 [1..n]：地物

駅を構成する地物。

基準点、行政区、建物境界、建物付属物、鉄道境界・中心線、鉄道施設境界、道路境界・中心線、道路施設境界・中心線、構囲等、小物体、植生、場地、水部、水部の構造物、変形地、等高線の下位に定義されている地物、及び境界補助線のうち、1つ以上の地物を指す。

路線

鉄道が運行される経路。

路線には、普通鉄道、路面の鉄道及び特殊軌道が含まれる。

上位クラス 鉄道施設

抽象/具象区分：抽象

属性：

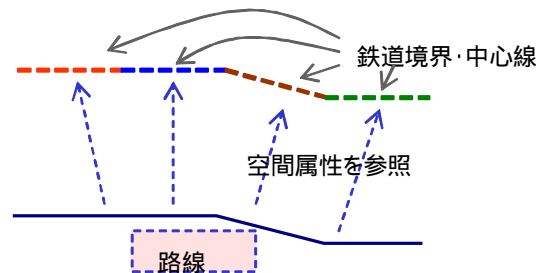
存続期間[0..1]：TM_Period

地物が生まれてから消滅するまでの期間（実世界での地物生存期間）。この属性はオプションである。

定義域：製品仕様書に示す時間範囲内

場所：GM_CompositeCurve

路線の場所。構成要素となる鉄道境界・中心線の空間属性であるGM_Curveの集まりとして定義する。



定義域：製品仕様書に示す空間範囲内

関連役割：

駅 [1..n]：駅

路線が接続する駅。

構成要素 [1..n]：地物

路線を構成する地物。

基準点、行政区、建物境界、建物付属物、鉄道境界・中心線、鉄道施設境界、道路境界・中心線、道路施設境界・中心線、構囲等、小物体、植生、場地、水部、水部の構造物、変形地、等高線の下位に定義されている地物、及び境界補助線のうち、1つ以上の地物を指す。

普通鉄道

鉄道事業法又は軌道法に基づいて運行されている鉄道。

上位クラス：路線

抽象/具象区分：具象

属性：

存続期間[0..1]：TM_Period

地物が生まれてから消滅するまでの期間（実世界での地物生存期間）。この属性はオプションである。

定義域：製品仕様書に示す時間範囲内

場所：GM_CompositeCurve

普通鉄道の場所。

<取得基準>

場所を定義するGM_CompositeCurveを構成するGM_Curveは、普通鉄道が参照する普通鉄道中心線の場所となるGM_Curveを利用する。

定義域：製品仕様書に示す空間範囲内

関連役割：

駅 [1..n]：駅

普通鉄道が接続する駅。

構成要素 [1..n]：普通鉄道中心線

普通鉄道を構成する普通鉄道中心線。

「地物」の関連「構成要素」のサブセットである。

路面の鉄道

道路上に線路を敷設した鉄道。主として路面上から直接乗降りできる車両が運行される鉄道。

上位クラス：路線

抽象/具象区分：具象

属性：

存続期間[0..1]：TM_Period

地物が生まれてから消滅するまでの期間（実世界での地物生存期間）。この属性はオプションである。

定義域：製品仕様書に示す時間範囲内

場所 : GM_CompositeCurve

路面の鉄道の場所。

<取得基準>

場所を定義するGM_CompositeCurveを構成するGM_Curveは、路面の鉄道が参照する路面の鉄道中心線の場所となるGM_Curveを利用する。

定義域 : 製品仕様書に示す空間範囲内

関連役割 :

駅 [1..n] : 駅

路面の鉄道が接続する駅。

構成要素 [1..n] : 路面の鉄道中心線

路面の鉄道を構成する路面の鉄道中心線。

「地物」の関連「構成要素」のサブセットである。

特殊軌道

モノレール、鋼索鉄道、普通鉄道と接続しない工場等特定の地区内の軌道及び採鉱（石）地と工場等を結ぶ専用軌道。

上位クラス : 路線

抽象/具象区分 : 具象

属性 :

存続期間[0..1] : TM_Period

地物が生まれてから消滅するまでの期間（実世界での地物生存期間）。この属性はオプションである。

定義域 : 製品仕様書に示す時間範囲内

場所 : GM_CompositeCurve

特殊軌道の場所。

<取得基準>

場所を定義するGM_CompositeCurveを構成するGM_Curveは、特殊軌道が参照する特殊軌道中心線の場所となるGM_Curveを利用する。

定義域 : 製品仕様書に示す空間範囲内

関連役割 :

駅 [1..n] : 駅

特殊軌道が接続する駅。

構成要素 [1..n] : 特殊軌道中心線

特殊軌道を構成する特殊軌道中心線。
「地物」の関連「構成要素」のサブセットである。

建物

都市計画をはじめとする様々なアプリケーションにおいて、主題属性と関連付けて利用される建物。
普通建物、堅ろう建物、普通無壁舎及び堅ろう無壁舎が含まれる。

上位クラス : 都市施設

抽象/具象区分 : 抽象

属性 :

存続期間[0..1] : TM_Period

地物が生まれてから消滅するまでの期間（実世界での地物生存期間）。この属性はオプションである。

定義域：製品仕様書に示す時間範囲内

範囲 : GM_Surface

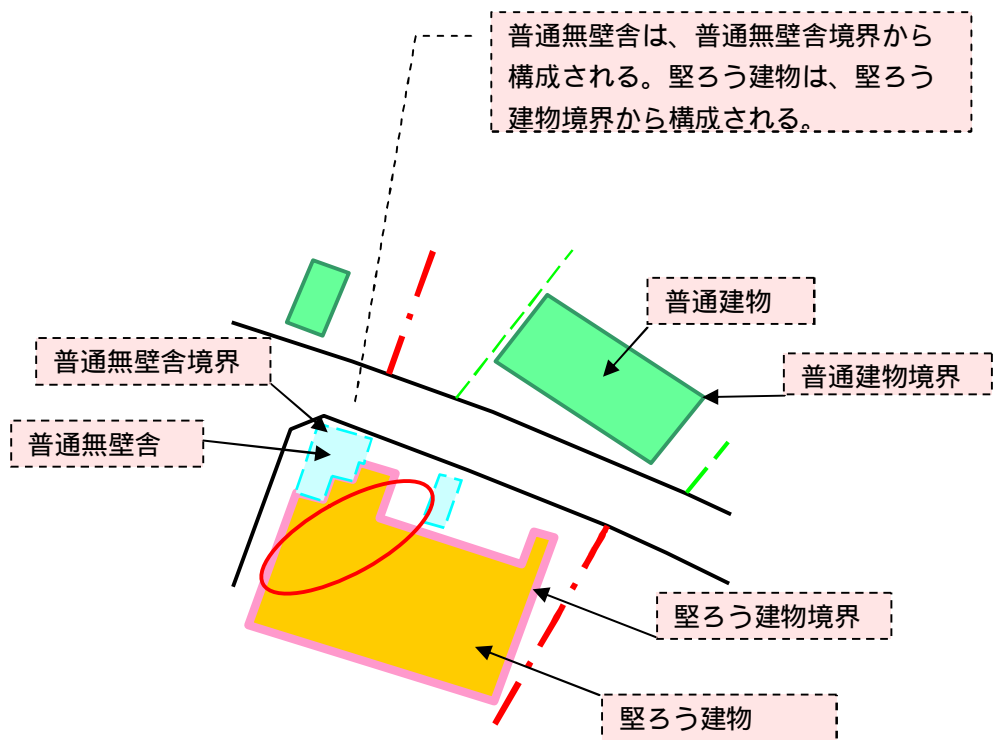
建物の範囲。

定義域：製品仕様書に示す空間範囲内

関連役割 :

構成要素 [1..n] : 地物

建物を構成する地物。
基準点、行政界、建物境界、建物付属物、鉄道境界・中心線、鉄道施設境界、道路境界・中心線、道路施設境界・中心線、構囲等、小物体、植生、場地、水部、水部の構造物、変形地、等高線の下位に定義されている地物、及び境界補助線のうち、1つ以上の地物を指す。



普通建物

3階未満の建物及び3階以上の木造等で建築された建物。

上位クラス：建物

抽象/具象区分：具象

属性：

存続期間[0..1]：TM_Period

地物が生まれてから消滅するまでの期間（実世界での地物生存期間）。この属性はオプションである。

定義域：製品仕様書に示す時間範囲内

範囲：GM_Surface

普通建物の範囲。

<取得基準>

範囲を定義するGM_Surfaceを構成するGM_Curveは、普通建物が参照する普通建物境界の場所となるGM_Curveを利用する。

定義域：製品仕様書に示す空間範囲内

関連役割 :

構成要素 [1..n] : 普通建物境界

普通建物を構成する普通建物境界。
「地物」の関連「構成要素」のサブセットである。

堅ろう建物

鉄筋コンクリート等で建築された建物。

上位クラス : 建物

抽象/具象区分 : 具象

属性 :

存続期間[0..1] : TM_Period

地物が生まれてから消滅するまでの期間（実世界での地物生存期間）。この属性はオプションである。

定義域 : 製品仕様書に示す時間範囲内

範囲 : GM_Surface

堅ろう建物の範囲。

<取得基準>

範囲を定義するGM_Surfaceを構成するGM_Curveは、堅ろう建物が参照する堅ろう建物境界の場所となるGM_Curveを利用する。

定義域 : 製品仕様書に示す空間範囲内

関連役割 :

構成要素 [1..n] : 堅ろう建物境界

堅ろう建物を構成する堅ろう建物境界。
「地物」の関連「構成要素」のサブセットである。

普通無壁舎

側壁のない建物、温室及び工場内の建物類似の構築物で、3階未満のもの。

上位クラス : 建物

抽象/具象区分 : 具象

属性：

存続期間[0..1]：TM_Period

地物が生まれてから消滅するまでの期間（実世界での地物生存期間）。この属性はオプションである。

定義域：製品仕様書に示す時間範囲内

範囲：GM_Surface

普通無壁舎の範囲。

<取得基準>

範囲を定義するGM_Surfaceを構成するGM_Curveは、普通無壁舎が参照する普通無壁舎境界の場所となるGM_Curveを利用する。

定義域：製品仕様書に示す空間範囲内

関連役割：

構成要素 [1..n]：普通無壁舎境界

普通無壁舎を構成する普通無壁舎境界。

「地物」の関連「構成要素」のサブセットである。

堅ろう無壁舎

鉄筋コンクリート等で建築された側壁のない建物及び建物類似の構築物。

上位クラス：建物

抽象/具象区分：具象

属性：

存続期間[0..1]：TM_Period

地物が生まれてから消滅するまでの期間（実世界での地物生存期間）。この属性はオプションである。

定義域：製品仕様書に示す時間範囲内

範囲：GM_Surface

堅ろう無壁舎の範囲。

<取得基準>

範囲を定義するGM_Surfaceを構成するGM_Curveは、堅ろう無壁舎が参照する堅ろう無壁舎境界の場所となるGM_Curveを利用する。

定義域：製品仕様書に示す空間範囲内

関連役割 :

構成要素 [1..n] : 堅ろう無壁舎境界

堅ろう無壁舎を構成する堅ろう無壁舎境界。

「地物」の関連「構成要素」のサブセットである。

公園

主に市街地またはその周辺に設けられ、市民が休息したり散歩したりできる公共の庭園。(大辞林)

都市計画公園については必須とするが、その他の公園についてはオプションとする。

上位クラス : 都市施設

抽象/具象区分 : 具象

属性 :

存続期間[0..1] : TM_Period

地物が生まれてから消滅するまでの期間(実世界での地物生存期間)。この属性はオプションである。

定義域 : 製品仕様書に示す時間範囲内

範囲 : GM_Surface

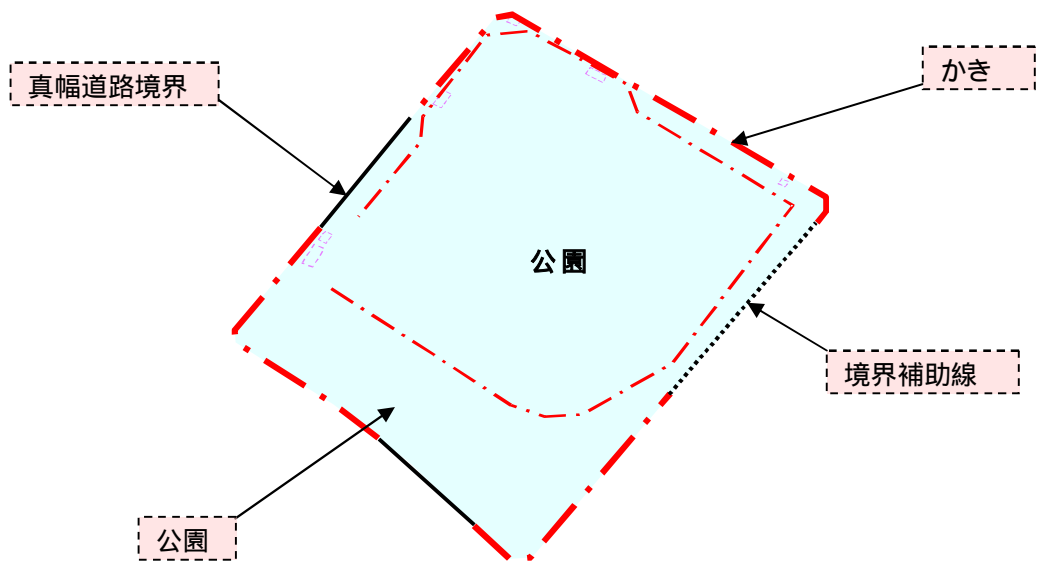
公園の範囲。

<取得基準>

範囲を定義するGM_Surfaceを構成するGM_Curveは、公園が参照する地物の場所となるGM_Curveを利用する。

ここでの地物とは、真幅道路境界、徒歩道中心線、庭園路、人工斜面、土堤等、被覆、かき、へい、区域界、植生界、土がけ、岩がけなどを指す。

公園の「範囲」で構成する上で、上記の境界となる地物が不足する場合は、境界補助線にてそれを補うことができる。



公園の範囲の構成例

定義域：製品仕様書に示す空間範囲内

種別：公園種別

公園の種別。

定義域：

都市計画公園、都市計画公園以外の公共の公園

関連役割：

構成要素 [1..n]：地物

公園を構成する地物。

地物のうち、真幅道路境界、歩道中心線、庭園路、人工斜面、土堤等、被覆、かき、へい、区域界、植生界、土がけ、岩がけなどにより構成される。

公園種別

公園の種別。

定義域：

都市計画公園：

都市計画法第11条に基づき都市計画決定された公園・緑地等。

都市計画公園以外の公共の公園：

都市計画公園以外の公共の公園。

水域（河川・湖池等）

都市計画をはじめとする様々なアプリケーションにおいて、主題属性と関連付けて利用される水域。
河川及び湖池等が含まれる。

上位クラス：都市施設

抽象/具象区分：具象

属性：

存続期間[0..1]：TM_Period

地物が生まれてから消滅するまでの期間（実世界での地物生存期間）。この属性はオプションである。

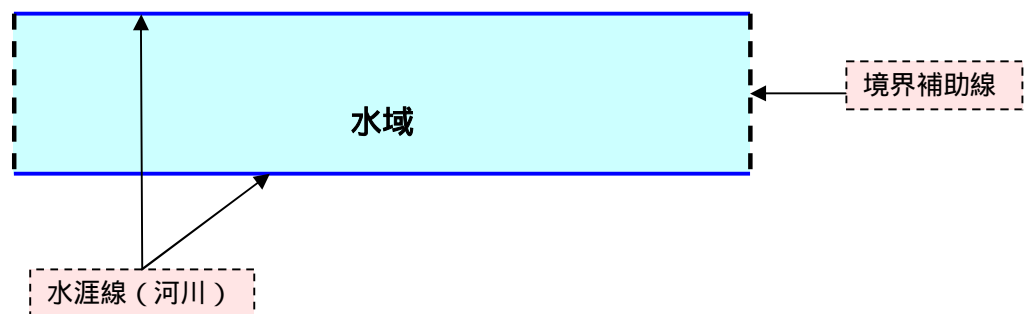
定義域：製品仕様書に示す時間範囲内

範囲：GM_Surface

水域の範囲。

<取得基準>

範囲を定義するGM_Surfaceを構成するGM_Curveは、河川・湖池等が参照する水涯線のうち、河川・湖池等の場所となるGM_Curveを原則として利用する。被覆や不透過水制などと境界が重複しても、別途水涯線を取得し水域を構成すること。水域の面を構成する上で必要に応じ、境界補助線を利用する。



定義域：製品仕様書に示す空間範囲内

関連役割：

構成要素 [0..n]：水涯線（河川・海岸線・湖池等）

水域（河川・湖池等）を構成する水涯線（河川・海岸線・湖池等）。

水涯線（河川・海岸線・湖池等）が0の場合は、境界補助線と関連する。

「地物」の関連「構成要素」のサブセットである。

構成要素 [0..n] : 境界補助線

水域（河川・湖池等）を構成する境界補助線。

境界補助線が0の場合、水域（河川・湖池等）は水涯線（河川・海岸線・湖池等）のみと関連する。

「地物」の関連「構成要素」のサブセットである。

背景地物パッケージ

境界パッケージ

行政界

地方自治法に定められた行政上の区域の境界。行政界には、都府県界、北海道の支庁界、郡・市・東京都の区界、町村・指定都市の区界及び大字・町（丁）界が含まれる。

上位クラス : 地物

抽象/具象区分 : 抽象

属性 :

存続期間[0..1] : TM_Period

地物が生まれてから消滅するまでの期間（実世界での地物生存期間）。この属性はオプションである。

定義域：製品仕様書に示す時間範囲内

場所 : GM_Curve

行政界の場所。

< 取得基準 >

行政界の界線を取得する。

ただし、確定されていない境界は、暫定的な境界線を取得し、可視性を「不可視」とする。

上位の行政界と下位の行政界が一致する場合は、上位の行政界を優先して取得すること。

定義域：製品仕様書に示す空間範囲内

可視性 : 可視性 = 可視

上空から見た場合に、他の地物に遮蔽されているかいないかの区別。遮蔽されていない場合は「可視」、遮蔽されている場合は、「不可視」とする。

デフォルトは「可視」。

定義域：可視、不可視

関連役割：

都府県界

国と市町村の中間に位する広域地方公共団体の境界。

上位クラス：行政界

抽象/具象区分：具象

属性：

存続期間[0..1]：TM_Period

地物が生まれてから消滅するまでの期間（実世界での地物生存期間）。この属性はオプションである。

定義域：製品仕様書に示す時間範囲内

場所：GM_Curve

都府県界の場所。

< 取得基準 >

都府県界の界線を取得する。

ただし、確定されていない境界は、暫定的な境界線を取得し、可視性を「不可視」とする。

定義域：製品仕様書に示す空間範囲内

可視性：可視性 = 可視

上空から見た場合に、他の地物に遮蔽されているかいないかの区別。遮蔽されていない場合は「可視」、遮蔽されている場合は、「不可視」とする。

デフォルトは「可視」。

定義域：可視、不可視

関連役割：

北海道の支庁界

北海道支庁設置条例に（昭和23年北海道条例第44号）により設置された支庁の境界。

上位クラス：行政界

抽象/具象区分：具象

属性：

存続期間[0..1]：TM_Period

地物が生まれてから消滅するまでの期間（実世界での地物生存期間）。この属性はオプションである。

定義域：製品仕様書に示す時間範囲内

場所：GM_Curve

北海道の支庁界の場所。

< 取得基準 >

北海道の支庁界の界線を取得する。

ただし、確定されていない境界は、暫定的な境界線を取得し、可視性を「不可視」とする。

定義域：製品仕様書に示す空間範囲内

可視性：可視性 = 可視

上空から見た場合に、他の地物に遮蔽されているかいないかの区別。遮蔽されていない場合は「可視」、遮蔽されている場合は、「不可視」とする。

デフォルトは「可視」。

定義域：可視、不可視

関連役割：

郡・市・東京都の区界

【郡】

地方自治法第259条に定められる郡の境界。

参考：

都道府県の下位区分の一つで、町・村を包括する区画。

1878年（明治11）府・県の下行政区画とされ、1890年の郡制によって地方自治体としての権能が明確になったが、1923年（大正12）廃止。以後、地理的区画となった（大辞林、地方自治法第259条）

【市】

地方自治法第8条に定められる市の境界。

参考：

普通地方公共団体である市。

市となるべき普通地方公共団体は、左に掲げる要件を具備していなければならない。1. 人口5万以上を有すること。2. 当該普通地方公共団体の中心の市街地を形成している区域内に在る戸数が、全戸数の6割以上であること。3. 商工業その他の都市的業態に従事する者及びその者と同一世帯に属する者の数が、全人口の6割以上であること。4. 前各号に定めるものの外、当該都道府県の条例で定める都市的施設その他の都市としての要件を具備していること。（地方自治法第8条）

【東京都の区】

地方自治法第281条に定められる東京都の区の境界。

参考：

都の区は、これを特別区という。《改正》平10法54

2 特別区は、法律又はこれに基づく政令により都が処理することとされているものを除き、地域における事務並びにその他の事務で法律又はこれに基づく政令により市が処理することとされるもの政法律又はこれに基づく政令により特別区が処理することとされるものを処理する。《改正》平11法087

3 第2条第4項の規定は、特別区について準用する。《改正》平10法54（都と特別区との役割分担の原則）
（地方自治法第281条）

上位クラス：行政界

抽象/具象区分：具象

属性：

存続期間[0..1]：TM_Period

地物が生まれてから消滅するまでの期間（実世界での地物生存期間）。この属性はオプションである。

定義域：製品仕様書に示す時間範囲内

場所：GM_Curve

郡・市・東京都の区界の場所。

< 取得基準 >

郡・市・東京都の区界の界線を取得する。

ただし、確定されていない境界は、暫定的な境界線を取得し、可視性を「不可視」とする。

定義域：製品仕様書に示す空間範囲内

可視性：可視性 = 可視

上空から見た場合に、他の地物に遮蔽されているかいないかの区別。遮蔽されていない場合は「可視」、遮蔽されている場合は、「不可視」とする。

デフォルトは「可視」。

定義域：可視、不可視

[関連役割：](#)

町村・指定都市の区界

【町】

地方自治法第1条の3に定められる町の境界。

参考：

地方公共団体の一。市と村の中間に位し、都道府県に属する。まち。（大辞林、地方自治法第1条の3）

【村】

地方自治法第1条の3に定められる村の境界。

参考：

地方公共団体たる村。（大辞林、地方自治法第1条の3）

【指定都市の区】

地方自治法第252条の20に定められる指定都市の区の境界。

参考：

地方自治法において設けられた行政上の単位となる地域。事務処理のための便宜的な行政単位である行政区。（大辞林、地方自治法第252条の20）

[上位クラス：行政界](#)

[抽象/具象区分：具象](#)

[属性：](#)

存続期間[0..1]：TM_Period

地物が生まれてから消滅するまでの期間（実世界での地物生存期間）。この属性はオプションである。

定義域：製品仕様書に示す時間範囲内

場所：GM_Curve

町村・指定都市の区界の場所。

< 取得基準 >

町村・指定都市の区界の界線を取得する。

ただし、確定されていない境界は、暫定的な境界線を取得し、可視性を「不可視」とする。

定義域：製品仕様書に示す空間範囲内

可視性：可視性 = 可視

上空から見た場合に、他の地物に遮蔽されているかいないかの区別。遮蔽されていない場合は「可視」、遮蔽されている場合は、「不可視」とする。
デフォルトは「可視」。

定義域：可視、不可視

関連役割：

大字・町（丁）界

住居表示に関する法律第二条一に定められる大字・町（丁）の境界。

参考：

市町村内の町又は字。（住居表示に関する法律第二条一）

上位クラス：行政界

抽象/具象区分：具象

属性：

存続期間[0..1]：TM_Period

地物が生まれてから消滅するまでの期間（実世界での地物生存期間）。この属性はオプションである。

定義域：製品仕様書に示す時間範囲内

場所：GM_Curve

大字・町（丁）界の場所。

< 取得基準 >

大字・町（丁）界の界線を取得する。

ただし、確定されていない境界は、暫定的な境界線を取得し、可視性を「不可視」とする。

定義域：製品仕様書に示す空間範囲内

可視性：可視性 = 可視

上空から見た場合に、他の地物に遮蔽されているかいないかの区別。遮蔽されていない場合は「可視」、遮蔽されている場合は、「不可視」とする。
デフォルトは「可視」。

定義域：可視、不可視

関連役割 :

交通施設パッケージ

道路パッケージ

道路境界・中心線

一般交通の用に供する道路及び私有道路の境界又は中心線。真幅道路境界、軽車道中心線、徒歩道中心線、庭園路境界及び建設中の道路境界が含まれる。

上位クラス : 地物

抽象/具象区分 : 抽象

属性 :

存続期間[0..1] : TM_Period

地物が生まれてから消滅するまでの期間（実世界での地物生存期間）。この属性はオプションである。

定義域 : 製品仕様書に示す時間範囲内

場所 : GM_Curve

道路の境界又は中心線の場所。

定義域 : 製品仕様書に示す空間範囲内

可視性 : 可視性 = 可視

上空から見た場合に、他の地物に遮蔽されているかいないかの区別。遮蔽されていない場合は「可視」、遮蔽されている場合は、「不可視」とする。

デフォルトは「可視」。

定義域 : 可視、不可視

関連役割 :

真幅道路境界

幅員（路肩から路肩まで）が1.0m以上の道路の境界。

トンネル内の真幅道路境界を含む。

上位クラス：道路境界・中心線

抽象/具象区分：具象

属性：

存続期間[0..1]：TM_Period

地物が生まれてから消滅するまでの期間（実世界での地物生存期間）。この属性はオプションである。

定義域：製品仕様書に示す時間範囲内

場所：GM_Curve

真幅道路境界の場所。

< 取得基準 >

真幅道路の正射影を取得する。

定義域：製品仕様書に示す空間範囲内

可視性：可視性 = 可視

上空から見た場合に、他の地物に遮蔽されているかいないかの区別。

真幅道路境界は原則として「可視」であるが、トンネル内の真幅道路境界、その他遮蔽されている真幅道路境界については「不可視」とする。

定義域：可視、不可視

関連役割：

徒歩道中心線

幅員1.0m未満の道路の中心線。

ただし、延長が25m以上で、かつ以下の基準のいずれかを満たすものを取得し、土堤上の上のものは取得しない。

1. 真幅道路に接続するもの。
2. 登山、観光等に利用されるもの。
3. 神社等主要な地点へ到達するもの。
4. 耕地の区画等の景観を表現するために必要なもの。

上位クラス：道路境界・中心線

抽象/具象区分：具象

属性：

存続期間[0..1]：TM_Period

地物が生まれてから消滅するまでの期間（実世界での地物生存期間）。この属性はオプションである。

定義域：製品仕様書に示す時間範囲内

場所：GM_Curve

徒歩道中心線の場所。

< 取得基準 >

徒歩道の中心線を取得する。真幅道路に接続するものは、真幅道路境界の構成点と徒歩道の端点を一致させること。

定義域：製品仕様書に示す空間範囲内

可視性：可視性 = 可視

上空から見た場合に、他の地物に遮蔽されているかいないかの区別。遮蔽されていない場合は「可視」、遮蔽されている場合は、「不可視」とする。

デフォルトは「可視」。

定義域：可視、不可視

関連役割：

庭園路境界

公園、住宅地等で自動車の通行を規制している道路及び工場等特定の敷地内の道路で、幅員が1.0m以上の道路の境界。

上位クラス 道路境界・中心線

抽象/具象区分：具象

属性：

存続期間[0..1]：TM_Period

地物が生まれてから消滅するまでの期間（実世界での地物生存期間）。この属性はオプションである。

定義域：製品仕様書に示す時間範囲内

場所：GM_Curve

庭園路境界の場所。

< 取得基準 >

庭園路の正射影を取得する。

定義域：製品仕様書に示す空間範囲内

可視性：可視性 = 可視

上空から見た場合に、他の地物に遮蔽されているかいないかの区別。遮蔽されていない場合は「可視」、遮蔽されている場合は、「不可視」とする。

デフォルトは「可視」。

定義域：可視、不可視

関連役割：

建設中の道路境界

現地調査時に建設中であって、完成までに1年以上を要する真幅道路の境界。

上位クラス：道路境界・中心線

抽象/具象区分：具象

属性：

存続期間[0..1]：TM_Period

地物が生まれてから消滅するまでの期間（実世界での地物生存期間）。この属性はオプションである。

定義域：製品仕様書に示す時間範囲内

場所：GM_Curve

建設中の道路境界の場所。

< 取得基準 >

建設中の道路の正射影を取得する。

定義域：製品仕様書に示す空間範囲内

可視性：可視性 = 可視

上空から見た場合に、他の地物に遮蔽されているかいないかの区別。遮蔽されていない場合は「可視」、遮蔽されている場合は、「不可視」とする。

デフォルトは「可視」。

定義域：可視、不可視

関連役割 :

道路施設パッケージ

道路施設境界・中心線

道路と一体となってその効用を全うする施設。

下位の地物として道路橋境界、徒橋中心線、横断歩道橋境界、歩道境界、石段境界、地下街・地下鉄等出入口境界、道路のトンネル坑口、分離帯等境界、道路の雪覆い等境界及び並木を定義する。

道路施設境界・中心線として、坂・峠・道路施設・インターチェンジ等空間属性をもたず、注記を配置する施設を取得する。

上位クラス : 地物

抽象/具象区分 : 具象

属性 :

存続期間[0..1] : TM_Period

地物が生まれてから消滅するまでの期間（実世界での地物生存期間）。この属性はオプションである。

定義域 : 製品仕様書に示す時間範囲内

可視性 : 可視性 = 可視

上空から見た場合に、他の地物に遮蔽されているかいないかの区別。遮蔽されていない場合は「可視」、遮蔽されている場合は、「不可視」とする。

デフォルトは「可視」。

定義域 : 可視、不可視

関連役割 :

道路橋境界

橋床部の長さが2.5m以上で幅員が1.0m以上の道路橋（高架橋含む）の境界。

上位クラス : 道路施設境界・中心線

抽象/具象区分 : 具象

属性：

存続期間[0..1]：TM_Period

地物が生まれてから消滅するまでの期間（実世界での地物生存期間）。この属性はオプションである。

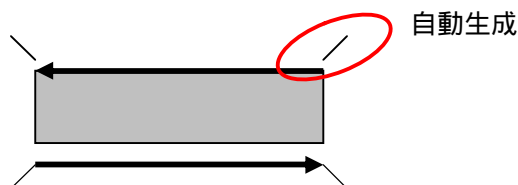
定義域：製品仕様書に示す時間範囲内

場所：GM_Curve

道路橋の境界線の場所。

< 取得基準 >

道路橋の正射影を取得する。道路橋の外側を右に見る向きに取得すること。被開部は取得しない（描画法で自動生成）。



定義域：製品仕様書に示す空間範囲内

可視性：可視性 = 可視

上空から見た場合に、他の地物に遮蔽されているかいないかの区別。遮蔽されていない場合は「可視」、遮蔽されている場合は、「不可視」とする。

デフォルトは「可視」。

定義域：可視、不可視

関連役割：

徒橋中心線

幅員が1.0m未満の道路橋の中心線。

上位クラス：道路施設境界・中心線

抽象/具象区分：具象

属性：

存続期間[0..1]：TM_Period

地物が生まれてから消滅するまでの期間（実世界での地物生存期間）。この属性はオプションである。

定義域：製品仕様書に示す時間範囲内

場所：GM_Curve

徒橋の中心線の場所。

< 取得基準 >

徒橋の中心線を取得する。被開部は取得しない（描画法で自動生成）。



定義域：製品仕様書に示す空間範囲内

可視性：可視性 = 可視

上空から見た場合に、他の地物に遮蔽されているかいないかの区別。遮蔽されていない場合は「可視」、遮蔽されている場合は、「不可視」とする。

デフォルトは「可視」。

定義域：可視、不可視

関連役割：

横断歩道橋境界

車道又は鉄道を横断する歩行者を、車道面又は鉄道面より上方に分離した立体横断施設の境界。

（参考：道路用語辞典）

上位クラス：道路施設境界・中心線

抽象/具象区分：具象

属性：

存続期間[0..1]：TM_Period

地物が生まれてから消滅するまでの期間（実世界での地物生存期間）。この属性はオプションである。

定義域：製品仕様書に示す時間範囲内

場所：GM_Curve

横断歩道橋の境界の場所。

< 取得基準 >

横断歩道橋の正射影を取得する。

定義域：製品仕様書に示す空間範囲内

可視性：可視性 = 可視

上空から見た場合に、他の地物に遮蔽されているかいないかの区別。遮蔽されていない場合は「可視」、遮蔽されている場合は、「不可視」とする。

デフォルトは「可視」。

定義域：可視、不可視

関連役割：

歩道境界

幅員が1.5m以上の歩道の境界。

上位クラス：道路施設境界・中心線

抽象/具象区分：具象

属性：

存続期間[0..1]：TM_Period

地物が生まれてから消滅するまでの期間（実世界での地物生存期間）。この属性はオプションである。

定義域：製品仕様書に示す時間範囲内

場所：GM_Curve

歩道の境界の場所。

< 取得基準 >

歩道の正射影を取得する。

ただし、真幅道路で、マウントアップ又は、駒止めブロックやガードレールで区切られた歩道を有する部分（横断面が車道と同一の高さとなるような歩道）は、歩道の幅員が1.5m以上のものを取得し、その端末は現況により閉塞する。

定義域：製品仕様書に示す空間範囲内

可視性：可視性 = 可視

上空から見た場合に、他の地物に遮蔽されているかいないかの区別。遮蔽されていない場合は「可視」、遮蔽されている場合は、「不可視」とする。

デフォルトは「可視」。

定義域：可視、不可視

関連役割：

石段境界

延長がおおむね5.0m以上の石段の境界。
ここでの石段とは、幅員が1.25m以上のものを意味する。
競技場等で屋根のない階段状の観覧席も含まれる。

上位クラス：道路施設境界・中心線

抽象/具象区分：具象

属性：

存続期間[0..1]：TM_Period

地物が生まれてから消滅するまでの期間（実世界での地物生存期間）。この属性はオプションである。

定義域：製品仕様書に示す時間範囲内

場所：GM_Curve

石段の境界の場所。

< 取得基準 >

石段の真幅及び階段部分を取得する。
ただし、石段の間隔は真位置ではなくすべて1.25mとして記号化し取得する。

定義域：製品仕様書に示す空間範囲内

可視性：可視性 = 可視

上空から見た場合に、他の地物に遮蔽されているかいないかの区別。遮蔽されていない場合は「可視」、遮蔽されている場合は、「不可視」とする。

デフォルトは「可視」。

定義域：可視、不可視

関連役割：

地下街・地下鉄等出入口境界

地下街又は地下鉄の出入口の境界。ただし、建物の内部にある地下街又は地下鉄の出入口は取得しない。

参考：

【地下街】

公共の用に供される地下歩道（地下駅の改札口外の通路、コンコースを含む）とその地下道に面して設けられる店舗、事務所、その他これに類する施設（地下駐車場などを含む）が一体となった地下施設。

【地下鉄】

都市内において都市高速鉄道の一翼をになう鉄道で、地上交通との交差を避けるため、主要な部分が地下を走る鉄道。

（参考：道路用語辞典）

上位クラス：道路施設境界・中心線

抽象/具象区分：具象

属性：

存続期間[0..1]：TM_Period

地物が生まれてから消滅するまでの期間（実世界での地物生存期間）。この属性はオプションである。

定義域：製品仕様書に示す時間範囲内

場所：GM_Curve

地下街又は地下鉄出入口の境界の場所。

< 取得基準 >

地下街又は地下鉄出入口の外周の正射影、かつ、出入口方向から3段分の階段を上空から見える見えないに関わらず記号化して、可視性「可視」として取得する。階段の間隔は石段同様すべて1.25mとする。

定義域：製品仕様書に示す空間範囲内

可視性：可視性 = 可視

上空から見た場合に、他の地物に遮蔽されているかいないかの区別。遮蔽されていない場合は「可視」、遮蔽されている場合は、「不可視」とする。

デフォルトは「可視」。

定義域：可視、不可視

関連役割：

道路のトンネル坑口

道路のトンネルの出入口。

上位クラス：道路施設境界・中心線

抽象/具象区分：具象

属性：

存続期間[0..1]：TM_Period

地物が生まれてから消滅するまでの期間（実世界での地物生存期間）。この属性はオプションである。

定義域：製品仕様書に示す時間範囲内

場所[0..1]：GM_Curve

道路のトンネルの坑口の場所。

<取得基準>

建設中のトンネルは出入口が明確な場合のみ取得する。

坑口の幅が3.75m未満の場合は、属性「場所」の多重度が「0」となり、空間属性を取得せず、かわりに記号を配置する。

定義域：製品仕様書に示す空間範囲内

可視性：可視性 = 可視

上空から見た場合に、他の地物に遮蔽されているかいないかの区別。遮蔽されていない場合は「可視」、遮蔽されている場合は、「不可視」とする。

デフォルトは「可視」。

定義域：可視、不可視

関連役割：

分離帯等境界

道路の分離帯及びロータリーの中央島等の境界。

参考：

【分離帯】

同方向又は対向方向の交通流を二つの車道に分離するために、道路の長手方向に設けられた島状の施設。

【中央島】

交差点の中央に設置される交通島で、交通流が一方向にまわるように強制するためのもの。

（参考：道路用語辞典）

上位クラス：道路施設境界・中心線

抽象/具象区分：具象

属性：

存続期間[0..1]：TM_Period

地物が生まれてから消滅するまでの期間（実世界での地物生存期間）。この属性はオプションである。

定義域：製品仕様書に示す時間範囲内

場所：GM_Curve

分離帯や中央島の境界の場所。

< 取得基準 >

分離や中央島の正射影を取得する。

定義域：製品仕様書に示す空間範囲内

可視性：可視性 = 可視

上空から見た場合に、他の地物に遮蔽されているかいないかの区別。遮蔽されていない場合は「可視」、遮蔽されている場合は、「不可視」とする。

デフォルトは「可視」。

定義域：可視、不可視

関連役割：

道路の雪覆い等境界

雪崩又は落石等を防ぐために道路上に設置された施設のうち、延長が5.0m以上の施設の境界。

上位クラス：道路施設境界・中心線

抽象/具象区分：具象

属性：

存続期間[0..1]：TM_Period

地物が生まれてから消滅するまでの期間（実世界での地物生存期間）。この属性はオプションである。

定義域：製品仕様書に示す時間範囲内

場所 : GM_Curve

道路の雪覆い等の境界の場所。

< 取得基準 >

道路の雪覆い等の正射影を取得する。

定義域 : 製品仕様書に示す空間範囲内

可視性 : 可視性 = 可視

上空から見た場合に、他の地物に遮蔽されているかいないかの区別。遮蔽されていない場合は「可視」、遮蔽されている場合は、「不可視」とする。

デフォルトは「可視」。

定義域 : 可視、不可視

関連役割 :

並木

道路外縁、道路の歩道及び幅員が1.0m以上の分離帯に、延長が25m以上にわたって道路に沿って整然と植樹された樹木。

ただし、歩道がない場合、並木は取得しない。

上位クラス : 道路施設境界・中心線

抽象/具象区分 : 具象

属性 :

存続期間[0..1] : TM_Period

地物が生まれてから消滅するまでの期間（実世界での地物生存期間）。この属性はオプションである。

定義域 : 製品仕様書に示す時間範囲内

地点 : GM_Point

並木の位置。

< 取得基準 >

各樹木の真位置を取得する。

定義域 : 製品仕様書に示す空間範囲内

可視性 : 可視性 = 可視

上空から見た場合に、他の地物に遮蔽されているかいないかの区別。遮蔽されていない場合は「可視」、遮蔽されている場合は、「不可視」とする。

デフォルトは「可視」。

定義域 : 可視、不可視

関連役割 :

鉄道パッケージ

鉄道境界・中心線

車両走行のためのレールを設けた軌道及び索道の中心線又は境界線。普通鉄道中心線、路面の鉄道中心線、特殊軌道中心線、索道線及び建設中の鉄道境界が含まれる。

上位クラス : 地物

抽象/具象区分 : 具象

属性 :

存続期間[0..1] : TM_Period

地物が生まれてから消滅するまでの期間（実世界での地物生存期間）。この属性はオプションである。

定義域 : 製品仕様書に示す時間範囲内

場所 : GM_Curve

鉄道の境界線又は中心線の場所。

定義域 : 製品仕様書に示す空間範囲内

可視性 : 可視性 = 可視

上空から見た場合に、他の地物に遮蔽されているかいないかの区別。遮蔽されていない場合は「可視」、遮蔽されている場合は、「不可視」とする。

デフォルトは「可視」。

定義域 : 可視、不可視

関連役割 :

普通鉄道中心線

鉄道事業法又は軌道法に基づいて運行されている鉄道軌道の中心線。通常、鉄道車両が走行するためのレール等によって構成された部分の横断面中心位置を指す。ただし、特殊軌道及び索道は含まれず、工場等における引込み線、駅構内または操車場における側線は含まれる。

上位クラス：鉄道境界・中心線

抽象/具象区分：具象

属性：

存続期間[0..1]：TM_Period

地物が生まれてから消滅するまでの期間（実世界での地物生存期間）。この属性はオプションである。

定義域：製品仕様書に示す時間範囲内

場所：GM_Curve

普通鉄道中心線の場所。

< 取得基準 >

普通鉄道の中心線を取得する。

定義域：製品仕様書に示す空間範囲内

可視性：可視性 = 可視

上空から見た場合に、他の地物に遮蔽されているかいないかの区別。遮蔽されていない場合は「可視」、遮蔽されている場合は、「不可視」とする。

デフォルトは「可視」。

定義域：可視、不可視

関連役割：

路面の鉄道中心線

道路上に線路を敷設した鉄道で、主として路面上から直接乗り降りできる車両が運行される鉄道の中心線。

上位クラス：鉄道境界・中心線

抽象/具象区分：具象

属性：

存続期間[0..1]：TM_Period

地物が生まれてから消滅するまでの期間（実世界での地物生存期間）。この属性はオプションである。

定義域：製品仕様書に示す時間範囲内

場所：GM_Curve

路面の鉄道中心線の場所。

< 取得基準 >

路面の鉄道の中心線を取得する。

定義域：製品仕様書に示す空間範囲内

可視性：可視性 = 可視

上空から見た場合に、他の地物に遮蔽されているかいないかの区別。遮蔽されていない場合は「可視」、遮蔽されている場合は、「不可視」とする。

デフォルトは「可視」。

定義域：可視、不可視

関連役割：

特殊軌道中心線

以下に該当する鉄道の中心線。

1. モノレール・鋼索鉄道。
2. 普通鉄道と接続しない工場等特定の地区内の軌道。
3. 採鉱（石）地と工場等を結ぶ専用軌道。

上位クラス：鉄道境界・中心線

抽象/具象区分：具象

属性：

存続期間[0..1]：TM_Period

地物が生まれてから消滅するまでの期間（実世界での地物生存期間）。この属性はオプションである。

定義域：製品仕様書に示す時間範囲内

場所：GM_Curve

特殊軌道中心線の場所。

< 取得基準 >

特殊軌道の中心線を取得する。

定義域：製品仕様書に示す空間範囲内

可視性：可視性 = 可視

上空から見た場合に、他の地物に遮蔽されているかいないかの区別。遮蔽されていない場合は「可視」、遮蔽されている場合は、「不可視」とする。

デフォルトは「可視」。

定義域：可視、不可視

関連役割：

索道線

空中ケーブル、スキーリフト、ベルトコンベヤー及びこれらに類するもののうち、長さが50m以上で恒久的なもの。

上位クラス：鉄道境界・中心線

抽象/具象区分：具象

属性：

存続期間[0..1]：TM_Period

地物が生まれてから消滅するまでの期間（実世界での地物生存期間）。この属性はオプションである。

定義域：製品仕様書に示す時間範囲内

場所：GM_Curve

索道線の場所。

< 取得基準 >

索道線の真位置を取得する。

定義域：製品仕様書に示す空間範囲内

可視性：可視性 = 可視

上空から見た場合に、他の地物に遮蔽されているかいないかの区別。遮蔽されていない場合は「可視」、遮蔽されている場合は、「不可視」とする。

デフォルトは「可視」。

定義域：可視、不可視

関連役割：

建設中の鉄道境界

軌道等の施設が現に建設中で、その経路が明らかなものの鉄道敷の境界。

上位クラス：鉄道境界・中心線

抽象/具象区分：具象

属性：

存続期間[0..1]：TM_Period

地物が生まれてから消滅するまでの期間（実世界での地物生存期間）。この属性はオプションである。

定義域：製品仕様書に示す時間範囲内

場所：GM_Curve

建設中の鉄道境界の場所。

< 取得基準 >

建設中の鉄道の鉄道敷の外周を取得する。

定義域：製品仕様書に示す空間範囲内

可視性：可視性 = 可視

上空から見た場合に、他の地物に遮蔽されているかいないかの区別。遮蔽されていない場合は「可視」、遮蔽されている場合は、「不可視」とする。

デフォルトは「可視」。

定義域：可視、不可視

関連役割：

鉄道施設パッケージ

鉄道施設境界

鉄道と一体となってその効用を全うする施設の境界。

下位の地物として鉄道橋境界、跨線橋境界、鉄道のトンネル坑口、停留所境界、プラットホーム境界及び鉄道の雪覆い等の境界を定義する。

鉄道施設境界として、駅・操作場・信号所・鉄道施設など空間属性をもたない鉄道施設を定義する。

上位クラス：地物

抽象/具象区分：抽象

属性：

存続期間[0..1]：TM_Period

地物が生まれてから消滅するまでの期間（実世界での地物生存期間）。この属性はオプションである。

定義域：製品仕様書に示す時間範囲内

場所：GM_Curve

鉄道施設の境界の場所。

定義域：製品仕様書に示す空間範囲内

可視性：可視性 = 可視

上空から見た場合に、他の地物に遮蔽されているかいないかの区別。遮蔽されていない場合は「可視」、遮蔽されている場合は、「不可視」とする。

デフォルトは「可視」。

定義域：可視、不可視

関連役割：

鉄道橋境界

鉄道線路が、河川・道路、他の鉄道線路などを横断する場合に架設される橋梁（高架部含む）の境界。

上位クラス：鉄道施設境界

抽象/具象区分：具象

属性：

存続期間[0..1]：TM_Period

地物が生まれてから消滅するまでの期間（実世界での地物生存期間）。この属性はオプションである。

定義域：製品仕様書に示す時間範囲内

場所：GM_Curve

鉄道橋境界の場所。

< 取得基準 >

鉄道橋及び鉄道の高架部の正射影を取得する。

定義域：製品仕様書に示す空間範囲内

可視性：可視性 = 可視

上空から見た場合に、他の地物に遮蔽されているかいないかの区別。遮蔽されていない場合は「可視」、遮蔽されている場合は、「不可視」とする。

デフォルトは「可視」。

定義域：可視、不可視

関連役割：

跨線橋境界

鉄道との平面交差を避けるために架けられた陸橋のうち、駅構内の橋の境界。

上位クラス：鉄道施設境界

抽象/具象区分：具象

属性：

存続期間[0..1]：TM_Period

地物が生まれてから消滅するまでの期間（実世界での地物生存期間）。この属性はオプションである。

定義域：製品仕様書に示す時間範囲内

場所：GM_Curve

跨線橋境界の場所。

< 取得基準 >

跨線橋の正射影を取得する。

定義域：製品仕様書に示す空間範囲内

可視性：可視性 = 可視

上空から見た場合に、他の地物に遮蔽されているかいないかの区別。遮蔽されていない場合は「可視」、遮蔽されている場合は、「不可視」とする。

デフォルトは「可視」。

定義域：可視、不可視

関連役割：

鉄道のトンネル坑口

普通鉄道及び特殊軌道のトンネルの出入口。

建設中のトンネルについては、出入口が明確な場合に取得する。

上位クラス 鉄道施設境界

抽象/具象区分：具象

属性：

存続期間[0..1]：TM_Period

地物が生まれてから消滅するまでの期間（実世界での地物生存期間）。この属性はオプションである。

定義域：製品仕様書に示す時間範囲内

場所[0..1]：GM_Curve

鉄道のトンネル坑口の場所。

鉄道施設境界から継承する属性「場所」をオーバーライドする。

<取得基準>

鉄道のトンネル坑口の正射影を取得する。

坑口の幅が3.75m未満の場合は、属性「場所」の多重度が「0」となり、空間属性を取得せず、かわりに記号を配置する。

定義域：製品仕様書に示す空間範囲内

可視性：可視性 = 可視

上空から見た場合に、他の地物に遮蔽されているかいないかの区別。遮蔽されていない場合は「可視」、遮蔽されている場合は、「不可視」とする。

デフォルトは「可視」。

定義域：可視、不可視

関連役割 :

停留所境界

路面の鉄道の駅の境界。

上位クラス : 鉄道施設境界

抽象/具象区分 : 具象

属性 :

存続期間[0..1] : TM_Period

地物が生まれてから消滅するまでの期間（実世界での地物生存期間）。この属性はオプションである。

定義域 : 製品仕様書に示す時間範囲内

場所[0..1] : GM_Curve

停留所の境界の場所。

鉄道施設境界から継承する属性「場所」をオーバーライドする。

<取得基準>

安全島（安全地帯が島状の施設であるもの）がある場合は、その外縁を取得する。
安全島がない（安全地帯が道路標識及び道路表示により明示されたもの）場合及び狭小の場合は属性「場所」の多重度は「0」となり、空間属性を取得せず、その位置に記号を配置する。

定義域 : 製品仕様書に示す空間範囲内

可視性 : 可視性 = 可視

上空から見た場合に、他の地物に遮蔽されているかいないかの区別。遮蔽されていない場合は「可視」、遮蔽されている場合は、「不可視」とする。

デフォルトは「可視」。

定義域 : 可視、不可視

関連役割 :

プラットホーム境界

駅で、乗降に便利なように、線路に沿って適当な高さに築いた構築物の境界。ただし、建物内にあるプラットホームは取得しない。

上位クラス：鉄道施設境界

抽象/具象区分：具象

属性：

存続期間[0..1]：TM_Period

地物が生まれてから消滅するまでの期間（実世界での地物生存期間）。この属性はオプションである。

定義域：製品仕様書に示す時間範囲内

場所：GM_Curve

プラットフォーム境界の場所。

< 取得基準 >

プラットフォームの外周の正射影を取得する。

定義域：製品仕様書に示す空間範囲内

可視性：可視性 = 可視

上空から見た場合に、他の地物に遮蔽されているかいないかの区別。遮蔽されていない場合は「可視」、遮蔽されている場合は、「不可視」とする。

デフォルトは「可視」。

定義域：可視、不可視

関連役割：

鉄道の雪覆い等境界

雪崩又は落石等を防ぐために鉄道上に設置された施設のうち、長さが5.0m以上の施設の境界。

上位クラス：鉄道施設境界

抽象/具象区分：具象

属性：

存続期間[0..1]：TM_Period

地物が生まれてから消滅するまでの期間（実世界での地物生存期間）。この属性はオプションである。

定義域：製品仕様書に示す時間範囲内

場所 : GM_Curve

鉄道の雪覆い等境界の場所。

< 取得基準 >

鉄道の雪覆い等の正射影を取得する。

定義域 : 製品仕様書に示す空間範囲内

可視性 : 可視性 = 可視

上空から見た場合に、他の地物に遮蔽されているかいないかの区別。遮蔽されていない場合は「可視」、遮蔽されている場合は、「不可視」とする。

デフォルトは「可視」。

定義域 : 可視、不可視

関連役割 :

建物等パッケージ

建物パッケージ

建物境界

居住その他の目的をもって構築された建築物のうち、短辺が1.25m以上の建築物の境界。

普通建物境界、堅ろう建物境界、普通無壁舎、堅ろう無壁舎が含まれる。

上位クラス : 地物

抽象/具象区分 : 抽象

属性 :

存続期間[0..1] : TM_Period

地物が生まれてから消滅するまでの期間（実世界での地物生存期間）。この属性はオプションである。

定義域 : 製品仕様書に示す時間範囲内

場所 : GM_Curve

建物の境界の場所。

定義域：製品仕様書に示す空間範囲内

可視性：可視性 = 可視

上空から見た場合に、他の地物に遮蔽されているかいないかの区別。
原則として「可視」とするが、建物境界のうち見えない部分については「不可視」として取得する。

定義域：可視、不可視

関連役割：

普通建物境界

建物のうち、3階未満の建物及び3階以上の木造等で建築された建物の境界。

上位クラス：建物境界

抽象/具象区分：具象

属性：

存続期間[0..1]：TM_Period

地物が生まれてから消滅するまでの期間（実世界での地物生存期間）。この属性はオプションである。

定義域：製品仕様書に示す時間範囲内

場所：GM_Curve

普通建物境界の場所。

< 取得基準 >

普通建物の正射影を取得する。

定義域：製品仕様書に示す空間範囲内

可視性：可視性 = 可視

上空から見た場合に、他の地物に遮蔽されているかいないかの区別。
原則として「可視」とするが、普通建物境界のうち見えない部分については「不可視」として取得する。

定義域：可視、不可視

関連役割：

堅ろう建物境界

建物のうち、鉄筋コンクリート等で建築された地上3階以上又は3階相当以上の高さの建物の境界。

上位クラス：建物境界

抽象/具象区分：具象

属性：

存続期間[0..1]：TM_Period

地物が生まれてから消滅するまでの期間（実世界での地物生存期間）。この属性はオプションである。

定義域：製品仕様書に示す時間範囲内

場所：GM_Curve

堅ろう建物境界の場所。

< 取得基準 >

堅ろう建物の正射影を取得する。

定義域：製品仕様書に示す空間範囲内

可視性：可視性 = 可視

上空から見た場合に、他の地物に遮蔽されているかいないかの区別。

原則として「可視」とするが、堅ろう建物境界のうち見えない部分については「不可視」として取得する。

定義域：可視、不可視

関連役割：

普通無壁舎境界

建物のうち、側壁のない建物、温室及び工場内の建物類似の構造物で、3階未満の建物の境界。長辺が7.5m以上の建物についてその境界を取得する。

温室は、永続性のある堅固な構造のものを対象とする。

上位クラス：建物境界

抽象/具象区分：具象

属性：

存続期間[0..1]：TM_Period

地物が生まれてから消滅するまでの期間（実世界での地物生存期間）。この属性はオプションである。

定義域：製品仕様書に示す時間範囲内

場所：GM_Curve

普通無壁舎境界の場所。

< 取得基準 >

普通無壁舎の正射影を取得する。

定義域：製品仕様書に示す空間範囲内

可視性：可視性 = 可視

上空から見た場合に、他の地物に遮蔽されているかいないかの区別。

原則として「可視」とするが、普通無壁舎境界のうち見えない部分については「不可視」として取得する。

定義域：可視、不可視

関連役割：

堅ろう無壁舎境界

建物のうち、鉄筋コンクリート等で建築された側壁の無い地上3階以上又は3階相当以上の高さの建物及び建物類似の構築物の境界。

上位クラス：建物境界

抽象/具象区分：具象

属性：

存続期間[0..1]：TM_Period

地物が生まれてから消滅するまでの期間（実世界での地物生存期間）。この属性はオプションである。

定義域：製品仕様書に示す時間範囲内

場所：GM_Curve

堅ろう無壁舎境界の場所。

< 取得基準 >

堅ろう無壁舎の正射影を取得する。

定義域：製品仕様書に示す空間範囲内

可視性：可視性 = 可視

上空から見た場合に、他の地物に遮蔽されているかいないかの区別。

原則として「可視」とするが、堅ろう無壁舎境界のうち見えない部分については「不可視」として取得する。

定義域：可視、不可視

関連役割：

建物付属物パッケージ

建物付属物

門、屋門。

上位クラス：地物

抽象/具象区分：抽象

属性：

存続期間[0..1]：TM_Period

地物が生まれてから消滅するまでの期間（実世界での地物生存期間）。この属性はオプションである。

定義域：製品仕様書に示す時間範囲内

場所：GM_Curve

門又は屋門の場所。

定義域：製品仕様書に示す空間範囲内

可視性：可視性 = 可視

上空から見た場合に、他の地物に遮蔽されているかいないかの区別。遮蔽されていない場合は「可視」、遮蔽されている場合は、「不可視」とする。

デフォルトは「可視」。

定義域：可視、不可視

関連役割 :

門

石、コンクリート、れんが等でできた堅ろうな門柱を有するもので、1.25m以上の大きさのもの。

上位クラス : 建物付属物

抽象/具象区分 : 具象

属性 :

存続期間[0..1] : TM_Period

地物が生まれてから消滅するまでの期間（実世界での地物生存期間）。この属性はオプションである。

定義域 : 製品仕様書に示す時間範囲内

場所[0..1] : GM_Curve

屋門の場所。

建物付属物から継承する属性「場所」をオーバーライドする。

<取得基準>

1.25m以上のものについては正射影で取得する。

1.25m未満の場合は、属性「場所」の多重度が「0」となり、空間属性を取得せず、かわりに記号を配置する。

定義域 : 製品仕様書に示す空間範囲内

可視性 : 可視性 = 可視

上空から見た場合に、他の地物に遮蔽されているかいないかの区別。遮蔽されていない場合は「可視」、遮蔽されている場合は、「不可視」とする。

デフォルトは「可視」。

定義域 : 可視、不可視

関連役割 :

屋門

神社・仏閣等における規模の大きな屋門。

上位クラス : 建物付属物

抽象/具象区分：具象

属性：

存続期間[0..1]：TM_Period

地物が生まれてから消滅するまでの期間（実世界での地物生存期間）。この属性はオプションである。

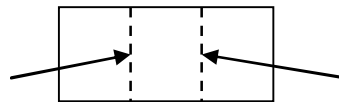
定義域：製品仕様書に示す時間範囲内

場所：GM_Curve

屋門の場所。

< 取得基準 >

普通建物境界で囲まれた普通建物の内部にある、通路に相当する部分の真幅を、屋門として取得する。



定義域：製品仕様書に示す空間範囲内

可視性：可視性 = 可視

上空から見た場合に、他の地物に遮蔽されているかいないかの区別。ただし屋門は、建物に遮蔽されている場合も「可視」とする。

デフォルトは「可視」。

定義域：可視、不可視

関連役割：

小物体パッケージ

小物体

形状が一般に小さく、定められた記号によらなければ表示できない工作物。好目標となるもので、地点の識別と指示のために必要なもの及び歴史的・学術的に著名なものを取得する。

上位クラス：地物

抽象/具象区分：抽象

属性：

存続期間[0..1]：TM_Period

地物が生まれてから消滅するまでの期間（実世界での地物生存期間）。この属性はオプションである。

定義域：製品仕様書に示す時間範囲内

可視性：可視性 = 可視

上空から見た場合に、他の地物に遮蔽されているかいないかの区別。遮蔽されていない場合は「可視」、遮蔽されている場合は、「不可視」とする。

デフォルトは「可視」。

定義域：可視、不可視

関連役割：

墓碑

死者の氏名、戒名、没年月日、事績などを彫りこんで、墓標として立てる石。

（参考：広辞苑第五版）

独立して1個又は数個が存在し、墓地として取得できない場合に墓碑として取得する。

上位クラス：小物体

抽象/具象区分：具象

属性：

存続期間[0..1]：TM_Period

地物が生まれてから消滅するまでの期間（実世界での地物生存期間）。この属性はオプションである。

定義域：製品仕様書に示す時間範囲内

地点[0..1]：GM_Point

墓碑の設置位置。

< 取得基準 >

墓碑の真位置を取得する。

定義域：製品仕様書に示す空間範囲内

場所[0..1]: GM_Curve

墓碑の台石の場所。

< 取得基準 >

短辺が5.0m以上の場合は、墓碑の台石の正射影を取得する。

短辺が5.0m未満の場合は、空間属性「場所」の多重度は0とする。

定義域：製品仕様書に示す空間範囲内

可視性：可視性 = 可視

上空から見た場合に、他の地物に遮蔽されているかいないかの区別。遮蔽されていない場合は「可視」、遮蔽されている場合は、「不可視」とする。

デフォルトは「可視」。

定義域：可視、不可視

関連役割：

記念碑

ある物事を記念し、後世に伝えるために建てた碑。

(参考：広辞苑第五版)

規模が大きなものを取得する。

上位クラス：小物体

抽象/具象区分：具象

属性：

存続期間[0..1]: TM_Period

地物が生まれてから消滅するまでの期間（実世界での地物生存期間）。この属性はオプションである。

定義域：製品仕様書に示す時間範囲内

地点[0..1]: GM_Point

記念碑の設置位置。

< 取得基準 >

記念碑の真位置を取得する。

定義域：製品仕様書に示す空間範囲内

場所[0..1]: GM_Curve

記念碑の台石の場所。

<取得基準>

短辺が5.0m以上の場合は、記念碑の台石の正射影を取得する。

短辺が5.0m未満の場合は、空間属性「場所」の多重度は0とする。

定義域：製品仕様書に示す空間範囲内

可視性：可視性 = 可視

上空から見た場合に、他の地物に遮蔽されているかいないかの区別。遮蔽されていない場合は「可視」、遮蔽されている場合は、「不可視」とする。

デフォルトは「可視」。

定義域：可視、不可視

関連役割：

立像

立っている姿の像。

(参考：広辞苑第五版)

規模が大きいものを取得する。

上位クラス：小物体

抽象/具象区分：具象

属性：

存続期間[0..1]: TM_Period

地物が生まれてから消滅するまでの期間（実世界での地物生存期間）。この属性はオプションである。

定義域：製品仕様書に示す時間範囲内

地点[0..1]: GM_Point

立像の設置位置。

<取得基準>

立像の真位置を取得する。

定義域：製品仕様書に示す空間範囲内

場所[0..1]: GM_Curve

立像の台石の場所。

<取得基準>

短辺が5.0m以上の場合は、立像の台石の正射影を取得する。

短辺が5.0m未満の場合は、空間属性「場所」の多重度は0とする。

定義域：製品仕様書に示す空間範囲内

可視性：可視性 = 可視

上空から見た場合に、他の地物に遮蔽されているかいないかの区別。遮蔽されていない場合は「可視」、遮蔽されている場合は、「不可視」とする。

デフォルトは「可視」。

定義域：可視、不可視

関連役割：

路傍祠

路傍にある地蔵、石碑又は道祖神。

特に著名なもの又は好目標となるものを取得する。

上位クラス：小物体

抽象/具象区分：具象

属性：

存続期間[0..1]: TM_Period

地物が生まれてから消滅するまでの期間（実世界での地物生存期間）。この属性はオプションである。

定義域：製品仕様書に示す時間範囲内

地点[0..1]: GM_Point

路傍祠の設置位置。

<取得基準>

路傍祠の真位置を取得する。

定義域：製品仕様書に示す空間範囲内

場所[0..1]: GM_Curve

路傍祠の台石の場所。

<取得基準>

短辺が5.0m以上の場合は、路傍祠の台石の正射影を取得する。

短辺が5.0m未満の場合は、空間属性「場所」の多重度は0とする。

定義域：製品仕様書に示す空間範囲内

可視性：可視性 = 可視

上空から見た場合に、他の地物に遮蔽されているかいないかの区別。遮蔽されていない場合は「可視」、遮蔽されている場合は、「不可視」とする。

デフォルトは「可視」。

定義域：可視、不可視

関連役割：

灯ろう

灯火をともす器具。

（参考：大辞林第二版）

規模が大きく、主要なものについて取得する。

上位クラス：小物体

抽象/具象区分：具象

属性：

存続期間[0..1]：TM_Period

地物が生まれてから消滅するまでの期間（実世界での地物生存期間）。この属性はオプションである。

定義域：製品仕様書に示す時間範囲内

地点：GM_Point

灯ろうの設置位置。

<取得基準>

灯ろうの真位置を取得する。

定義域：製品仕様書に示す空間範囲内

可視性：可視性 = 可視

上空から見た場合に、他の地物に遮蔽されているかいないかの区別。遮蔽されていない場合は「可視」、遮蔽されている場合は、「不可視」とする。

デフォルトは「可視」。

定義域：可視、不可視

[関連役割：](#)

鳥居

神社の参道入口に立てて神域を示す一種の門。左右2本の柱の上に笠木をわたし、その下に柱を連結する貫を入れたもの。

(参考：広辞苑第五版)

[上位クラス：小物体](#)

[抽象/具象区分：具象](#)

[属性：](#)

存続期間[0..1]：TM_Period

地物が生まれてから消滅するまでの期間（実世界での地物生存期間）。この属性はオプションである。

定義域：製品仕様書に示す時間範囲内

場所[0..1]：GM_Curve

鳥居の場所。

<取得基準>

正射影を取得する。

ただし、極小の場合は、属性「場所」の多重度が「0」となり、空間属性を取得せず、かわりに記号を配置する。

定義域：製品仕様書に示す空間範囲内

可視性：可視性 = 可視

上空から見た場合に、他の地物に遮蔽されているかいないかの区別。遮蔽されていない場合は「可視」、遮蔽されている場合は、「不可視」とする。

デフォルトは「可視」。

定義域：可視、不可視

[関連役割：](#)

坑口

鉱坑の入口及び河川が地下に出入する部分。ただし、一条河川が道路又は鉄道と交差する部分における坑口は含まない。

上位クラス：小物体

抽象/具象区分：具象

属性：

存続期間[0..1]：TM_Period

地物が生まれてから消滅するまでの期間（実世界での地物生存期間）。この属性はオプションである。

定義域：製品仕様書に示す時間範囲内

場所[0..1]：GM_Curve

坑口の場所。

<取得基準>

正射影を取得する。

ただし、正射影の幅が3.75m未満の場合は、極小の記号を正射影の方向と一致させて表示する。

定義域：製品仕様書に示す空間範囲内

可視性：可視性 = 可視

上空から見た場合に、他の地物に遮蔽されているかいないかの区別。遮蔽されていない場合は「可視」、遮蔽されている場合は、「不可視」とする。

デフォルトは「可視」。

定義域：可視、不可視

関連役割：

独立樹（広葉樹）

幅の広い葉をつける単独の大きな樹木又は数株の大きな樹木が集合するもの。著名なものを取得する。

（参考：広辞苑第五版）

上位クラス：小物体

抽象/具象区分：具象

属性：

存続期間[0..1]：TM_Period

地物が生まれてから消滅するまでの期間（実世界での地物生存期間）。この属性はオプションである。

定義域：製品仕様書に示す時間範囲内

地点：GM_Point

独立樹（広葉樹）の位置。

< 取得基準 >

独立樹（広葉樹）の真位置を取得する。

定義域：製品仕様書に示す空間範囲内

可視性：可視性 = 可視

上空から見た場合に、他の地物に遮蔽されているかいないかの区別。遮蔽されていない場合は「可視」、遮蔽されている場合は、「不可視」とする。

デフォルトは「可視」。

定義域：可視、不可視

関連役割：

独立樹（針葉樹）

裸子植物で葉が針状又は鱗片状の単独の大きな樹木又は数株の大きな樹木が集合するもの。著名なものを取得する。

（参考：広辞苑第五版）

上位クラス：小物体

抽象/具象区分：具象

属性：

存続期間[0..1]：TM_Period

地物が生まれてから消滅するまでの期間（実世界での地物生存期間）。この属性はオプションである。

定義域：製品仕様書に示す時間範囲内

地点：GM_Point

独立樹（針葉樹）の位置。

< 取得基準 >

独立樹（針葉樹）の真位置を取得する。

定義域：製品仕様書に示す空間範囲内

可視性：可視性 = 可視

上空から見た場合に、他の地物に遮蔽されているかいないかの区別。遮蔽されていない場合は「可視」、遮蔽されている場合は、「不可視」とする。

デフォルトは「可視」。

定義域：可視、不可視

関連役割：

油井・ガス井

石油を採取するための櫓を設けた井戸又は天然ガスを噴出する井戸のうち、現に採取中のもの。

（参考：広辞苑第五版）

上位クラス：小物体

抽象/具象区分：具象

属性：

存続期間[0..1]：TM_Period

地物が生まれてから消滅するまでの期間（実世界での地物生存期間）。この属性はオプションである。

定義域：製品仕様書に示す時間範囲内

可視性：可視性 = 可視

上空から見た場合に、他の地物に遮蔽されているかいないかの区別。遮蔽されていない場合は「可視」、遮蔽されている場合は、「不可視」とする。

デフォルトは「可視」。

定義域：可視、不可視

関連役割：

起重機

重量物を動力でつり上げ、上下・左右・前後に移動させる機械で、常設された規模の大きいもの。

(参考：大辞林第二版)

上位クラス：小物体

抽象/具象区分：具象

属性：

存続期間[0..1]：TM_Period

地物が生まれてから消滅するまでの期間（実世界での地物生存期間）。この属性はオプションである。

定義域：製品仕様書に示す時間範囲内

場所[0..1]：GM_Curve

起重機の移動範囲の場所。

<取得基準>

起重機の移動範囲がおおむね50m以上のものにつき、移動範囲を取得する。

移動範囲が50m未満の場合は、属性「場所」の多重度が「0」となり、空間属性を取得せず、かわりに記号を配置する。

定義域：製品仕様書に示す空間範囲内

可視性：可視性 = 可視

上空から見た場合に、他の地物に遮蔽されているかいないかの区別。遮蔽されていない場合は「可視」、遮蔽されている場合は、「不可視」とする。

デフォルトは「可視」。

定義域：可視、不可視

関連役割：

タンク

石油、ガス等のタンク。

直径が5.0m以上のものについて取得する。

上位クラス：小物体

抽象/具象区分：具象

属性：

存続期間[0..1]：TM_Period

地物が生まれてから消滅するまでの期間（実世界での地物生存期間）。この属性はオプションである。

定義域：製品仕様書に示す時間範囲内

場所[0..1]：GM_Curve

タンクの場所。

<取得基準>

直径が5.0m以上のものについては正射影を取得する。

ただし、極小の場合は、属性「場所」の多重度が「0」となり、空間属性を取得せず、かわりに記号を配置する。

定義域：製品仕様書に示す空間範囲内

可視性：可視性 = 可視

上空から見た場合に、他の地物に遮蔽されているかいないかの区別。遮蔽されていない場合は「可視」、遮蔽されている場合は、「不可視」とする。

デフォルトは「可視」。

定義域：可視、不可視

関連役割：

煙突

鉄板、煉瓦、コンクリートなどの空筒で、燃料の燃焼を助ける通風の役をし、また煤煙を空中に排出させる装置で、規模の大きなものを取得する。

（参考：広辞苑第五版）

上位クラス：小物体

抽象/具象区分：具象

属性：

存続期間[0..1]：TM_Period

地物が生まれてから消滅するまでの期間（実世界での地物生存期間）。この属性はオプションである。

定義域：製品仕様書に示す時間範囲内

場所[0..1]: GM_Curve

煙突の場所。

<取得基準>

基部の大きさが3.0m以上の場合、基部の正射影を取得し、中央に記号を表示する。
ただし、極小の場合は、属性「場所」の多重度が「0」となり、空間属性を取得せず、かわりに記号のみを配置する。

定義域：製品仕様書に示す空間範囲内

可視性：可視性 = 可視

上空から見た場合に、他の地物に遮蔽されているかいないかの区別。遮蔽されていない場合は「可視」、遮蔽されている場合は、「不可視」とする。

デフォルトは「可視」。

定義域：可視、不可視

関連役割：

高塔

特に高くそびえている工作物のうち、送電線の鉄塔、境界の鐘楼、展望台、独立した給水塔等記号が定められていないもの。

上位クラス：小物体

抽象/具象区分：具象

属性：

存続期間[0..1]: TM_Period

地物が生まれてから消滅するまでの期間（実世界での地物生存期間）。この属性はオプションである。

定義域：製品仕様書に示す時間範囲内

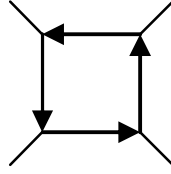
場所[0..1]: GM_Curve

高塔の場所。

<取得基準>

正射影を取得する。外側を右に見る向きに取得すること。脚部を示す記号も取得すること。

ただし、2.5m未満の場合は、属性「場所」の多重度が「0」となり、空間属性を取得せず、かわりに記号を配置する。



定義域：製品仕様書に示す空間範囲内

可視性：可視性 = 可視

上空から見た場合に、他の地物に遮蔽されているかいないかの区別。遮蔽されていない場合は「可視」、遮蔽されている場合は、「不可視」とする。

デフォルトは「可視」。

定義域：可視、不可視

関連役割：

電波塔

テレビ、ラジオ、無線電信等の送受信を目的に構築された塔。

上位クラス：小物体

抽象/具象区分：具象

属性：

存続期間[0..1]：TM_Period

地物が生まれてから消滅するまでの期間（実世界での地物生存期間）。この属性はオプションである。

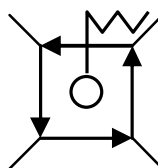
定義域：製品仕様書に示す時間範囲内

場所[0..1]：GM_Curve

電波塔の場所。

<取得基準>

基部が3.0m以上の場合は、基部の正射影を取得し、中央に記号を表示する。脚部を示す記号も取得すること。



定義域：製品仕様書に示す空間範囲内

可視性：可視性 = 可視

上空から見た場合に、他の地物に遮蔽されているかいないかの区別。遮蔽されていない場合は「可視」、遮蔽されている場合は、「不可視」とする。

デフォルトは「可視」。

定義域：可視、不可視

関連役割：

灯台

航路標識の一。沿岸航行の船舶に目に付きやすく建てられた塔状の構造物で、夜間は灯光を用いて、陸地の遠近、所在、危険箇所などを指示し、出入港船舶に港口の位置を示すもの。

(参考：広辞苑第五版)

上位クラス：小物体

抽象/具象区分：具象

属性：

存続期間[0..1]：TM_Period

地物が生まれてから消滅するまでの期間（実世界での地物生存期間）。この属性はオプションである。

定義域：製品仕様書に示す時間範囲内

場所[0..1]：GM_Curve

灯台の場所。

<取得基準>

基部の大きさが7.5m以上の場合は、基部の正射影を取得し、基部の中心に記号の中心を一致させて表示する。

定義域：製品仕様書に示す空間範囲内

可視性：可視性 = 可視

上空から見た場合に、他の地物に遮蔽されているかいないかの区別。遮蔽されていない場合は「可視」、遮蔽されている場合は、「不可視」とする。

デフォルトは「可視」。

定義域：可視、不可視

関連役割：

灯標

航空標識のうち、灯標、灯柱及び導標について、固定された規模の大きなもの。

上位クラス：小物体

抽象/具象区分：具象

属性：

存続期間[0..1]：TM_Period

地物が生まれてから消滅するまでの期間（実世界での地物生存期間）。この属性はオプションである。

定義域：製品仕様書に示す時間範囲内

可視性：可視性 = 可視

上空から見た場合に、他の地物に遮蔽されているかいないかの区別。遮蔽されていない場合は「可視」、遮蔽されている場合は、「不可視」とする。

デフォルトは「可視」。

定義域：可視、不可視

関連役割：

水位観測所

主要な水位観測所。ただし、ポール等の量水標は含まれない。

上位クラス：小物体

抽象/具象区分：具象

属性：

存続期間[0..1]：TM_Period

地物が生まれてから消滅するまでの期間（実世界での地物生存期間）。この属性はオプションである。

定義域：製品仕様書に示す時間範囲内

可視性：可視性 = 可視

上空から見た場合に、他の地物に遮蔽されているかいないかの区別。遮蔽されていない場合は「可視」、遮蔽されている場合は、「不可視」とする。
デフォルトは「可視」。

定義域：可視、不可視

関連役割：

輸送管（地上）

水、油、ガス、ガソリン等を輸送するもので、その直径が50cm以上、長さが5.0m以上のもののうち地上にあるもの。

上位クラス：小物体

抽象/具象区分：具象

属性：

存続期間[0..1]：TM_Period

地物が生まれてから消滅するまでの期間（実世界での地物生存期間）。この属性はオプションである。

定義域：製品仕様書に示す時間範囲内

場所：GM_Curve

輸送管（地上）の場所。

< 取得基準 >

輸送管（地上）の正射影を取得する。

定義域：製品仕様書に示す空間範囲内

可視性：可視性 = 可視

上空から見た場合に、他の地物に遮蔽されているかいないかの区別。遮蔽されていない場合は「可視」、遮蔽されている場合は、「不可視」とする。
デフォルトは「可視」。

定義域：可視、不可視

関連役割：

輸送管（空間）

水、油、ガス、ガソリン等を輸送するもので、その直径が50cm以上、長さがおおむね5.0m以上のもののうち空間（地上1.0m以上を標準とする）にあるもの。

上位クラス：小物体

抽象/具象区分：具象

属性：

存続期間[0..1]：TM_Period

地物が生まれてから消滅するまでの期間（実世界での地物生存期間）。この属性はオプションである。

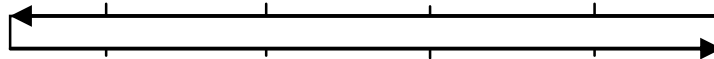
定義域：製品仕様書に示す時間範囲内

場所：GM_Curve

輸送管（空間）の場所。

< 取得基準 >

輸送管（空間）の正射影を取得する。
外側を右に見る向きに取得すること。



定義域：製品仕様書に示す空間範囲内

可視性：可視性 = 可視

上空から見た場合に、他の地物に遮蔽されているかいないかの区別。遮蔽されていない場合は「可視」、遮蔽されている場合は、「不可視」とする。

デフォルトは「可視」。

定義域：可視、不可視

関連役割：

送電線

おおむね20kV以上の高圧電流を送電するもの。ただし、地中にある部分は取得しない。

上位クラス：小物体

抽象/具象区分：具象

属性：

存続期間[0..1]：TM_Period

地物が生まれてから消滅するまでの期間（実世界での地物生存期間）。この属性はオプションである。

定義域：製品仕様書に示す時間範囲内

場所：GM_Curve

送電線の場所。

< 取得基準 >

送電線の正射影を取得する。

定義域：製品仕様書に示す空間範囲内

可視性：可視性 = 可視

上空から見た場合に、他の地物に遮蔽されているかいないかの区別。遮蔽されていない場合は「可視」、遮蔽されている場合は、「不可視」とする。

デフォルトは「可視」。

定義域：可視、不可視

関連役割：

水部等パッケージ

水部パッケージ

水部

水涯線（河川、湖池等の岸線及び海岸線）、一条河川及びかれ川。

上位クラス：地物

抽象/具象区分：抽象

属性：

存続期間[0..1]：TM_Period

地物が生まれてから消滅するまでの期間（実世界での地物生存期間）。この属性はオプションである。

定義域：製品仕様書に示す時間範囲内

可視性：可視性 = 可視

上空から見た場合に、他の地物に遮蔽されているかいないかの区別。遮蔽されていない場合は「可視」、遮蔽されている場合は、「不可視」とする。

デフォルトは「可視」。

定義域：可視、不可視

関連役割：

水涯線（河川・海岸線・湖池等）

河川、湖池等の水がい線及び海岸線。

ここでの河川とは、平水時において流水部の幅が1.0m以上の河川とする。ただし、主要な河川等にあつては、流水部の幅が1.0m未満であっても河川とする。

ここでの湖池等とは、湖、池、沼等（人工的に貯水したものを含む）を指し、5.0m平方以上の湖池等とする。

上位クラス：水部

抽象/具象区分：具象

属性：

存続期間[0..1]：TM_Period

地物が生まれてから消滅するまでの期間（実世界での地物生存期間）。この属性はオプションである。

定義域：製品仕様書に示す時間範囲内

場所：GM_Curve

水がい線の場所。

< 取得基準 >

水涯線の正射影を取得する。

ただし、海岸線は、満潮時における海岸の正射影を取得する。

定義域：製品仕様書に示す空間範囲内

種別：水涯線種別

水がい線の種別。

定義域：河川、海岸線、湖池等、未分類

可視性：可視性 = 可視

上空から見た場合に、他の地物に遮蔽されているかいないかの区別。遮蔽されていない場合は「可視」、遮蔽されている場合は、「不可視」とする。

デフォルトは「可視」。

定義域：可視、不可視

関連役割：

水涯線種別

水涯線の種別。

河川、海岸線、湖池等より選択する。

定義域：

河川：

海岸線：

湖池等：

未分類：

一条河川

流水部の幅が0.5m以上、1.0m未満の河川。

上位クラス：水部

抽象/具象区分：具象

属性：

存続期間[0..1]：TM_Period

地物が生まれてから消滅するまでの期間（実世界での地物生存期間）。この属性はオプションである。

定義域：製品仕様書に示す時間範囲内

場所：GM_Curve

一条河川の場所。

< 取得基準 >

一条河川の中心線を取得する。

定義域：製品仕様書に示す空間範囲内

可視性：可視性 = 可視

上空から見た場合に、他の地物に遮蔽されているかいないかの区別。遮蔽されていない場合は「可視」、遮蔽されている場合は、「不可視」とする。

デフォルトは「可視」。

定義域：可視、不可視

関連役割：

かれ川

通常水の流れていない川。断続している河川の流路を明示する場合に取得する。
ただし、この地物はオプションである。

上位クラス：水部

抽象/具象区分：具象

属性：

存続期間[0..1]：TM_Period

地物が生まれてから消滅するまでの期間（実世界での地物生存期間）。この属性はオプションである。

定義域：製品仕様書に示す時間範囲内

場所：GM_Curve

かれ川の場所。

< 取得基準 >

かれ川の正射影を取得する。

定義域：製品仕様書に示す空間範囲内

可視性：可視性 = 可視

上空から見た場合に、他の地物に遮蔽されているかいないかの区別。遮蔽されていない場合は「可視」、遮蔽されている場合は、「不可視」とする。

デフォルトは「可視」。

定義域：可視、不可視

関連役割 :

内港、港

内港、港の注記のうち、特定の地物を参照しない注記が参照する地物。

上位クラス : 水部

抽象/具象区分 : 具象

属性 :

存続期間[0..1] : TM_Period

地物が生まれてから消滅するまでの期間（実世界での地物生存期間）。この属性はオプションである。

定義域 : 製品仕様書に示す時間範囲内

可視性 : 可視性 = 可視

上空から見た場合に、他の地物に遮蔽されているかいないかの区別。遮蔽されていない場合は「可視」、遮蔽されている場合は、「不可視」とする。

デフォルトは「可視」。

定義域 : 可視、不可視

関連役割 :

岬、崎、鼻、岩礁

岬、崎、鼻、岩礁の注記のうち、特定の地物を参照しない注記が参照する地物。

上位クラス : 水部

抽象/具象区分 : 具象

属性 :

存続期間[0..1] : TM_Period

地物が生まれてから消滅するまでの期間（実世界での地物生存期間）。この属性はオプションである。

定義域 : 製品仕様書に示す時間範囲内

可視性 : 可視性 = 可視

上空から見た場合に、他の地物に遮蔽されているかいないかの区別。遮蔽されていない場合は「可視」、遮蔽されている場合は、「不可視」とする。

デフォルトは「可視」。

定義域：可視、不可視

関連役割：

河岸、河原、洲、滝、浜、磯

河岸、河原、洲、滝、浜、磯の注記のうち、特定の地物を参照しない注記が参照する地物。

上位クラス：水部

抽象/具象区分：具象

属性：

存続期間[0..1]：TM_Period

地物が生まれてから消滅するまでの期間（実世界での地物生存期間）。この属性はオプションである。

定義域：製品仕様書に示す時間範囲内

可視性：可視性 = 可視

上空から見た場合に、他の地物に遮蔽されているかいないかの区別。遮蔽されていない場合は「可視」、遮蔽されている場合は、「不可視」とする。
デフォルトは「可視」。

定義域：可視、不可視

関連役割：

島

島の注記のうち、特定の地物を参照しない注記が参照する地物。

上位クラス：水部

抽象/具象区分：具象

属性：

存続期間[0..1]：TM_Period

地物が生まれてから消滅するまでの期間（実世界での地物生存期間）。この属性はオプションである。

定義域：製品仕様書に示す時間範囲内

可視性 : 可視性 = 可視

上空から見た場合に、他の地物に遮蔽されているかいないかの区別。遮蔽されていない場合は「可視」、遮蔽されている場合は、「不可視」とする。

デフォルトは「可視」。

定義域 : 可視、不可視

関連役割 :

水部の構造物パッケージ

水部の構造物

水がい線に附属するダム、せき、水門、防波堤等の構造物及び渡船発着所、滝。

上位クラス : 地物

抽象/具象区分 : 抽象

属性 :

存続期間[0..1] : TM_Period

地物が生まれてから消滅するまでの期間（実世界での地物生存期間）。この属性はオプションである。

定義域 : 製品仕様書に示す時間範囲内

可視性 : 可視性 = 可視

上空から見た場合に、他の地物に遮蔽されているかいないかの区別。遮蔽されていない場合は「可視」、遮蔽されている場合は、「不可視」とする。

デフォルトは「可視」。

定義域 : 可視、不可視

関連役割 :

栈橋（鉄・コンクリート）

谷を横切って高く架けた橋のうち、鉄又はコンクリートで作られたもの。

（参考：大辞林第二版）

ただし、この地物はオプションである。

上位クラス : 水部の構造物

抽象/具象区分：具象

属性：

存続期間[0..1]：TM_Period

地物が生まれてから消滅するまでの期間（実世界での地物生存期間）。この属性はオプションである。

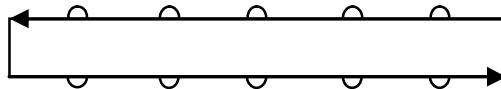
定義域：製品仕様書に示す時間範囲内

場所：GM_Curve

栈橋（鉄・コンクリート）の場所。

<取得基準>

幅1.0m以上及び長さが10.0m以上の栈橋を取得する。
海側を右に見て外周を取得。



定義域：製品仕様書に示す時空間範囲内

可視性：可視性 = 可視

上空から見た場合に、他の地物に遮蔽されているかいないかの区別。遮蔽されていない場合は「可視」、遮蔽されている場合は、「不可視」とする。
デフォルトは「可視」。

定義域：可視、不可視

関連役割：

栈橋（木製・浮栈橋）

谷を横切って高く架けた橋のうち、木製のもの。又は、大きな浮き箱をつなぎ並べて、栈橋としたもの。

（参考：大辞林第二版）

上位クラス 水部の構造物

抽象/具象区分：具象

属性：

存続期間[0..1]：TM_Period

地物が生まれてから消滅するまでの期間（実世界での地物生存期間）。この属性はオプションである。

定義域：製品仕様書に示す時間範囲内

場所：GM_Curve

栈橋（木製・浮栈橋）の場所。

<取得基準>

幅1.0m以上及び長さが10.0m以上の栈橋を取得する。

定義域：製品仕様書に示す空間範囲内

可視性：可視性 = 可視

上空から見た場合に、他の地物に遮蔽されているかいないかの区別。遮蔽されていない場合は「可視」、遮蔽されている場合は、「不可視」とする。

デフォルトは「可視」。

定義域：可視、不可視

関連役割：

防波堤

外海からの波を防ぎ、港湾内を穏やかに保つために海中に築造された突堤。
（参考：大辞林第二版）

上位クラス：水部の構造物

抽象/具象区分：具象

属性：

存続期間[0..1]：TM_Period

地物が生まれてから消滅するまでの期間（実世界での地物生存期間）。この属性はオプションである。

定義域：製品仕様書に示す時間範囲内

場所：GM_Curve

防波堤の場所。

<取得基準>

防波堤の正射影を取得する。
低い方を右に見て取得。

定義域：製品仕様書に示す空間範囲内

可視性：可視性 = 可視

上空から見た場合に、他の地物に遮蔽されているかいないかの区別。遮蔽されていない場合は「可視」、遮蔽されている場合は、「不可視」とする。
デフォルトは「可視」。

定義域：可視、不可視

関連役割：

渡船発着場

定期的にもしくは車両を運搬する船舶の発着所及び遊覧船の発着所。

上位クラス：水部の構造物

抽象/具象区分：具象

属性：

存続期間[0..1]：TM_Period

地物が生まれてから消滅するまでの期間（実世界での地物生存期間）。この属性はオプションである。

定義域：製品仕様書に示す時間範囲内

可視性：可視性 = 可視

上空から見た場合に、他の地物に遮蔽されているかいないかの区別。遮蔽されていない場合は「可視」、遮蔽されている場合は、「不可視」とする。
デフォルトは「可視」。

定義域：可視、不可視

関連役割：

ダム

洪水の調節、発電、上水道、農工業等のための各種用水の貯水を目的として設けられた工作物。砂防ダムを含む。

ただし、この地物はオプションである。

上位クラス 水部の構造物

抽象/具象区分：具象

属性：

存続期間[0..1]：TM_Period

地物が生まれてから消滅するまでの期間（実世界での地物生存期間）。この属性はオプションである。

定義域：製品仕様書に示す時間範囲内

場所：GM_Curve

ダム場所。

< 取得基準 >

ダムの正射影を取得する。

定義域：製品仕様書に示す空間範囲内

可視性：可視性 = 可視

上空から見た場合に、他の地物に遮蔽されているかいないかの区別。遮蔽されていない場合は「可視」、遮蔽されている場合は、「不可視」とする。

デフォルトは「可視」。

定義域：可視、不可視

関連役割：

滝

流水が急激に落下する場所。ここでは、高さが3.0m以上のものを指す。

上位クラス 水部の構造物

抽象/具象区分：具象

属性：

存続期間[0..1]：TM_Period

地物が生まれてから消滅するまでの期間（実世界での地物生存期間）。この属性はオプションである。

定義域：製品仕様書に示す時間範囲内

場所 [0..1] : GM_Curve

滝の場所。

<取得基準>

幅が2.0m未満の場合は、属性「場所」の多重度が「0」となり、空間属性を取得せず、かわりに記号を配置する。

定義域：製品仕様書に示す空間範囲内

可視性：可視性 = 可視

上空から見た場合に、他の地物に遮蔽されているかいないかの区別。遮蔽されていない場合は「可視」、遮蔽されている場合は、「不可視」とする。

デフォルトは「可視」。

定義域：可視、不可視

関連役割：

せき

流水の制御や河床の保護を目的として設けられた工作物又は用水の取水等のため河川を横断して設けられた工作物。

上位クラス：水部の構造物

抽象/具象区分：具象

属性：

存続期間[0..1] : TM_Period

地物が生まれてから消滅するまでの期間（実世界での地物生存期間）。この属性はオプションである。

定義域：製品仕様書に示す時間範囲内

場所[0..1] : GM_Curve

せきの場所。

<取得基準>

常時水面上にある部分は、正射影を取得する。

常時溢流する部分は、上流側を取得する。

ただし、極小の場合は、属性「場所」の多重度が「0」となり、空間属性を取得せず、かわりに記号を配置する。

定義域：製品仕様書に示す空間範囲内

可視性：可視性 = 可視

上空から見た場合に、他の地物に遮蔽されているかいないかの区別。遮蔽されていない場合は「可視」、遮蔽されている場合は、「不可視」とする。

デフォルトは「可視」。

定義域：可視、不可視

関連役割：

水門

取排水、水量調節等のために設けられた工作物。

上位クラス：水部の構造物

抽象/具象区分：具象

属性：

存続期間[0..1]：TM_Period

地物が生まれてから消滅するまでの期間（実世界での地物生存期間）。この属性はオプションである。

定義域：製品仕様書に示す時間範囲内

場所[0..1]：GM_Curve

水門の場所。

<取得基準>

正射影を取得する。

ただし、極小の場合は、属性「場所」の多重度が「0」となり、空間属性を取得せず、かわりに記号を配置する。

定義域：製品仕様書に示す空間範囲内

可視性：可視性 = 可視

上空から見た場合に、他の地物に遮蔽されているかいないかの区別。遮蔽されていない場合は「可視」、遮蔽されている場合は、「不可視」とする。

デフォルトは「可視」。

定義域：可視、不可視

関連役割:

不透水制

流水の制御又は河岸及び海岸の洗掘防止を目的として設けられた工作物のうち、隙間のないもの。

ここでは、平水時に水面上に露出し、その長さが10.0m以上のものを指す。
ただし、この地物はオプションである。

上位クラス: 水部の構造物

抽象/具象区分: 具象

属性:

存続期間[0..1]: TM_Period

地物が生まれてから消滅するまでの期間（実世界での地物生存期間）。この属性はオプションである。

定義域: 製品仕様書に示す時間範囲内

場所: GM_Curve

不透水制の場所。

<取得基準>

正射影を取得する。

低い方を右に見て取得する。

定義域: 製品仕様書に示す空間範囲内

可視性: 可視性 = 可視

上空から見た場合に、他の地物に遮蔽されているかいないかの区別。遮蔽されていない場合は「可視」、遮蔽されている場合は、「不可視」とする。

デフォルトは「可視」。

定義域: 可視、不可視

関連役割:

透過水制

流水の制御又は河岸及び海岸の洗掘防止を目的として設けられた工作物のうち、隙間のあるもの。

ここでは、平水時に水面上に露出し、その長さが10.0m以上のものを指す。

上位クラス：水部の構造物

抽象/具象区分：具象

属性：

存続期間[0..1]：TM_Period

地物が生まれてから消滅するまでの期間（実世界での地物生存期間）。この属性はオプションである。

定義域：製品仕様書に示す時間範囲内

場所：GM_Curve

透過水制の場所。

<取得基準>

正射影を取得する。

定義域：製品仕様書に示す空間範囲内

可視性：可視性 = 可視

上空から見た場合に、他の地物に遮蔽されているかいないかの区別。遮蔽されていない場合は「可視」、遮蔽されている場合は、「不可視」とする。

デフォルトは「可視」。

定義域：可視、不可視

関連役割：

敷石斜坂

上位クラス：水部の構造物

抽象/具象区分：具象

属性：

存続期間[0..1]：TM_Period

地物が生まれてから消滅するまでの期間（実世界での地物生存期間）。この属性はオプションである。

定義域：製品仕様書に示す時間範囲内

場所 : GM_Curve

敷石斜坂の場所。

<取得基準>

正射影を取得する。

定義域 : 製品仕様書に示す空間範囲内

可視性 : 可視性 = 可視

上空から見た場合に、他の地物に遮蔽されているかいないかの区別。遮蔽されていない場合は「可視」、遮蔽されている場合は、「不可視」とする。

デフォルトは「可視」。

定義域 : 可視、不可視

関連役割 :

構囲等パッケージ

構囲等

人工斜面、土堤等及び被覆ならびに建物、敷地周辺を区画するためのかき及びへい。

上位クラス : 地物

抽象/具象区分 : 抽象

属性 :

存続期間[0..1] : TM_Period

地物が生まれてから消滅するまでの期間（実世界での地物生存期間）。この属性はオプションである。

定義域 : 製品仕様書に示す時間範囲内

場所 : GM_Curve

構囲等の場所。

定義域 : 製品仕様書に示す空間範囲内

可視性 : 可視性 = 可視

上空から見た場合に、他の地物に遮蔽されているかいないかの区別。遮蔽されていない場合は「可視」、遮蔽されている場合は、「不可視」とする。

デフォルトは「可視」。

定義域：可視、不可視

関連役割：

人工斜面

盛土及び切土により人工的に作られた急斜面（道路、鉄道等の盛土部及び切土部、土堤、土囲、ダム、造成地の急斜面等）のうち、斜面の傾斜が2/3以上、高さが1.5m以上で、長さが25m以上のもの。

上位クラス 構囲等

抽象/具象区分：具象

属性：

存続期間[0..1]：TM_Period

地物が生まれてから消滅するまでの期間（実世界での地物生存期間）。この属性はオプションである。

定義域：製品仕様書に示す時間範囲内

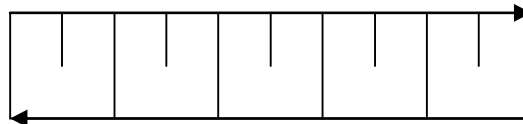
場所：GM_Curve

人工斜面の場所。

< 取得基準 >

人工斜面の正射影を取得する。

上端線は低い方を右に見る向きに取得すること。下端線は高い方を右に見る向きに取得すること。射影部の記号に関しては、上下端線より描画法で自動的に描画する。



定義域：製品仕様書に示す空間範囲内

可視性：可視性 = 可視

上空から見た場合に、他の地物に遮蔽されているかいないかの区別。遮蔽されていない場合は「可視」、遮蔽されている場合は、「不可視」とする。

デフォルトは「可視」。

定義域：可視、不可視

関連役割:

土堤等

被覆のない堤防及び敷地等の周囲にある盛土。

上位クラス: 構囲等

抽象/具象区分: 具象

属性:

存続期間[0..1]: TM_Period

地物が生まれてから消滅するまでの期間（実世界での地物生存期間）。この属性はオプションである。

定義域: 製品仕様書に示す時間範囲内

場所: GM_Curve

土堤等の場所。

< 取得基準 >

土堤等の正射影を取得する。

定義域: 製品仕様書に示す空間範囲内

可視性: 可視性 = 可視

上空から見た場合に、他の地物に遮蔽されているかいないかの区別。遮蔽されていない場合は「可視」、遮蔽されている場合は、「不可視」とする。

デフォルトは「可視」。

定義域: 可視、不可視

関連役割:

被覆

道路、河岸、海岸等の斜面を保護するためのコンクリート、石積等の堅ろうな工作物のうち、高さが1.5m以上、長さが25m以上のもの。

上位クラス: 構囲等

抽象/具象区分: 具象

属性：

存続期間[0..1]：TM_Period

地物が生まれてから消滅するまでの期間（実世界での地物生存期間）。この属性はオプションである。

定義域：製品仕様書に示す時間範囲内

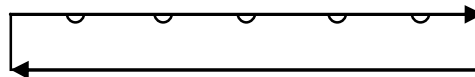
場所：GM_Curve

被覆の場所。

< 取得基準 >

被覆の正射影を取得する。

上端線は低い方を右に見る向きに取得すること。下端線は高い方を右に見る向きに取得すること。射影部の記号に関しては、上下端線より描画法で自動的に描画する。



定義域：製品仕様書に示す空間範囲内

可視性：可視性 = 可視

上空から見た場合に、他の地物に遮蔽されているかいないかの区別。遮蔽されていない場合は「可視」、遮蔽されている場合は、「不可視」とする。

デフォルトは「可視」。

定義域：可視、不可視

関連役割：

かき

建物及び敷地の周辺を区画するためのトタンべい、生がき、鉄さく等の工作物のうち、高さが1.5m以上、長さが25m以上のもの。

上位クラス：構囲等

抽象/具象区分：具象

属性：

存続期間[0..1]：TM_Period

地物が生まれてから消滅するまでの期間（実世界での地物生存期間）。この属性はオプションである。

定義域：製品仕様書に示す時間範囲内

場所：GM_Curve

かきの場所。

< 取得基準 >

かきの中心線を取得する。

定義域：製品仕様書に示す空間範囲内

可視性：可視性 = 可視

上空から見た場合に、他の地物に遮蔽されているかいないかの区別。遮蔽されていない場合は「可視」、遮蔽されている場合は、「不可視」とする。

デフォルトは「可視」。

定義域：可視、不可視

関連役割：

へい

建物及び敷地の周辺を区画するためのついで及び石、コンクリート等で作られた堅ろうな工作物のうち、高さが2.0m以上、長さが100m以上のもの。

ただし、へいのうち、高さが2.0m未満、長さが100m未満のものはかきとして取得する。

上位クラス：構囲等

抽象/具象区分：具象

属性：

存続期間[0..1]：TM_Period

地物が生まれてから消滅するまでの期間（実世界での地物生存期間）。この属性はオプションである。

定義域：製品仕様書に示す時間範囲内

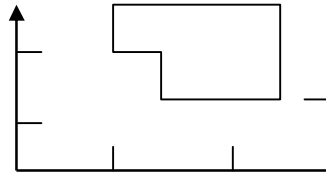
場所：GM_Curve

へいの場所。

< 取得基準 >

へいの中心線を取得する。

内側を右に見る向きで中心を取得する。



定義域：製品仕様書に示す空間範囲内

可視性：可視性 = 可視

上空から見た場合に、他の地物に遮蔽されているかいないかの区別。遮蔽されていない場合は「可視」、遮蔽されている場合は、「不可視」とする。

デフォルトは「可視」。

定義域：可視、不可視

[関連役割：](#)

場地パッケージ

場地

他の区域と区別する必要がある区域で、公園、運動場、牧場、飛行場、ゴルフ場、材料置場、温泉、採鉱場、採石地、城跡、史跡、名勝、天然記念物等の区域。

[上位クラス：地物](#)

[抽象/具象区分：具象](#)

[属性：](#)

存続期間[0..1]：TM_Period

地物が生まれてから消滅するまでの期間（実世界での地物生存期間）。この属性はオプションである。

定義域：製品仕様書に示す時間範囲内

可視性：可視性 = 可視

上空から見た場合に、他の地物に遮蔽されているかいないかの区別。遮蔽されていない場合は「可視」、遮蔽されている場合は、「不可視」とする。

デフォルトは「可視」。

定義域：可視、不可視

関連役割:

区域界

場地等のうち、特に他の地区と区別する必要のある場合で、その区域が地物縁で表示できない場合に取得する区域。

上位クラス: 場地

抽象/具象区分: 具象

属性:

存続期間[0..1]: TM_Period

地物が生まれてから消滅するまでの期間（実世界での地物生存期間）。この属性はオプションである。

定義域: 製品仕様書に示す時間範囲内

場所: GM_Curve

区域界の場所。

< 取得基準 >

区域界の真位置を取得する。

定義域: 製品仕様書に示す空間範囲内

可視性: 可視性 = 可視

上空から見た場合に、他の地物に遮蔽されているかいないかの区別。遮蔽されていない場合は「可視」、遮蔽されている場合は、「不可視」とする。

デフォルトは「可視」。

定義域: 可視、不可視

関連役割:

駐車場

一般車が利用可能なもの及び月極駐車場。

ここでは、10.0m × 10.0m以上のものを指す。

公共施設、工場及び店舗等の敷地内にある駐車場は含まれない。

上位クラス 場地

抽象/具象区分：具象

属性：

存続期間[0..1]：TM_Period

地物が生まれてから消滅するまでの期間（実世界での地物生存期間）。この属性はオプションである。

定義域：製品仕様書に示す時間範囲内

可視性：可視性 = 可視

上空から見た場合に、他の地物に遮蔽されているかいないかの区別。遮蔽されていない場合は「可視」、遮蔽されている場合は、「不可視」とする。

デフォルトは「可視」。

定義域：可視、不可視

関連役割：

園庭

庭園、公園、宅地、道路の分離帯及び工場等の周辺にある観賞あるいは隠ぺいのため栽培する灌木の集合。

上位クラス：場地

抽象/具象区分：具象

属性：

存続期間[0..1]：TM_Period

地物が生まれてから消滅するまでの期間（実世界での地物生存期間）。この属性はオプションである。

定義域：製品仕様書に示す時間範囲内

可視性：可視性 = 可視

上空から見た場合に、他の地物に遮蔽されているかいないかの区別。遮蔽されていない場合は「可視」、遮蔽されている場合は、「不可視」とする。

デフォルトは「可視」。

定義域：可視、不可視

関連役割：

墓地

死者を葬って墓を建てる場所。
(参考: 広辞苑第五版)
ただし、この地物はオプションである。

上位クラス: 場地

抽象/具象区分: 具象

属性:

存続期間[0..1]: TM_Period

地物が生まれてから消滅するまでの期間(実世界での地物生存期間)。この属性はオプションである。

定義域: 製品仕様書に示す時間範囲内

可視性: 可視性 = 可視

上空から見た場合に、他の地物に遮蔽されているかいないかの区別。遮蔽されていない場合は「可視」、遮蔽されている場合は、「不可視」とする。
デフォルトは「可視」。

定義域: 可視、不可視

関連役割:

材料置場

木材、石材、鉱石等を集積するための土地又は水面。
ここでは、5.0m × 5.0m以上のものを指す。
ただし、工場等の敷地内にある材料置場は含まれない。

上位クラス: 場地

抽象/具象区分: 具象

属性:

存続期間[0..1]: TM_Period

地物が生まれてから消滅するまでの期間(実世界での地物生存期間)。この属性はオプションである。

定義域: 製品仕様書に示す時間範囲内

可視性：可視性 = 可視

上空から見た場合に、他の地物に遮蔽されているかいないかの区別。遮蔽されていない場合は「可視」、遮蔽されている場合は、「不可視」とする。
デフォルトは「可視」。

定義域：可視、不可視

関連役割：

噴火口・噴気口

現在、噴火又は噴気している噴火口及び噴気口。

上位クラス：場地

抽象/具象区分：具象

属性：

存続期間[0..1]：TM_Period

地物が生まれてから消滅するまでの期間（実世界での地物生存期間）。この属性はオプションである。

定義域：製品仕様書に示す時間範囲内

可視性：可視性 = 可視

上空から見た場合に、他の地物に遮蔽されているかいないかの区別。遮蔽されていない場合は「可視」、遮蔽されている場合は、「不可視」とする。
デフォルトは「可視」。

定義域：可視、不可視

関連役割：

温泉・鉱泉

温泉法に基づく温泉及び鉱泉。

上位クラス：場地

抽象/具象区分：具象

属性：

存続期間[0..1]：TM_Period

地物が生まれてから消滅するまでの期間（実世界での地物生存期間）。この属性はオプションである。

定義域：製品仕様書に示す時間範囲内

可視性：可視性 = 可視

上空から見た場合に、他の地物に遮蔽されているかいないかの区別。遮蔽されていない場合は「可視」、遮蔽されている場合は、「不可視」とする。

デフォルトは「可視」。

定義域：可視、不可視

関連役割：

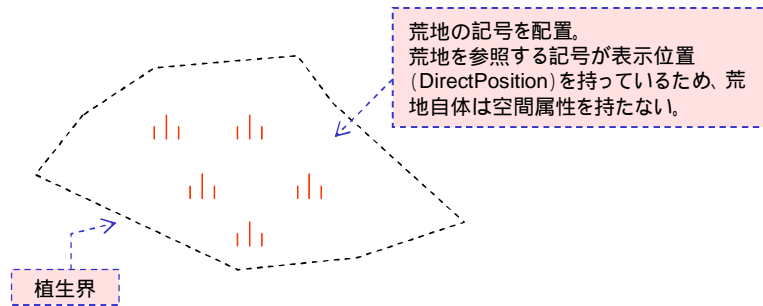
植生パッケージ

植生

地表面の植物の種類及びそのおおわれている状態。

ただし、植生の範囲が10.0m × 10.0m未満の場合は、取得しない。

田や畑、荒地のように植生記号のみで表現される地物は、空間属性を定義しない。



上位クラス：地物

抽象/具象区分：抽象

属性：

存続期間[0..1]：TM_Period

地物が生まれてから消滅するまでの期間（実世界での地物生存期間）。この属性はオプションである。

定義域：製品仕様書に示す時間範囲内

可視性：可視性 = 可視

上空から見た場合に、他の地物に遮蔽されているかいないかの区別。遮蔽されていない場合は「可視」、遮蔽されている場合は、「不可視」とする。

デフォルトは「可視」。

定義域：可視、不可視

関連役割：

植生界

異なった植生の区分。

ただし、未耕地間の植生界は含まれない。

上位クラス：植生

抽象/具象区分：具象

属性：

存続期間[0..1]：TM_Period

地物が生まれてから消滅するまでの期間（実世界での地物生存期間）。この属性はオプションである。

定義域：製品仕様書に示す時間範囲内

場所：GM_Curve

植生界の場所。

< 取得基準 >

植生界の真位置を取得する。

定義域：製品仕様書に示す空間範囲内

可視性：可視性 = 可視

上空から見た場合に、他の地物に遮蔽されているかいないかの区別。遮蔽されていない場合は「可視」、遮蔽されている場合は、「不可視」とする。

デフォルトは「可視」。

定義域：可視、不可視

関連役割：

耕地界

同一種類の耕地の境界。

ここでは、一区画の短辺が50m以上のものを指す。

上位クラス：植生

抽象/具象区分：具象

属性：

存続期間[0..1]：TM_Period

地物が生まれてから消滅するまでの期間（実世界での地物生存期間）。この属性はオプションである。

定義域：製品仕様書に示す時間範囲内

場所 : GM_Curve

耕地界の場所。

< 取得基準 >

耕地界の真位置を取得する。

定義域 : 製品仕様書に示す空間範囲内

可視性 : 可視性 = 可視

上空から見た場合に、他の地物に遮蔽されているかいないかの区別。遮蔽されていない場合は「可視」、遮蔽されている場合は、「不可視」とする。

デフォルトは「可視」。

定義域 : 可視、不可視

関連役割 :

田

水稻、蓮、い草、わさび、せり等を栽培している土地。

上位クラス : 植生

抽象/具象区分 : 具象

属性 :

存続期間[0..1] : TM_Period

地物が生まれてから消滅するまでの期間（実世界での地物生存期間）。この属性はオプションである。

定義域 : 製品仕様書に示す時間範囲内

可視性 : 可視性 = 可視

上空から見た場合に、他の地物に遮蔽されているかいないかの区別。遮蔽されていない場合は「可視」、遮蔽されている場合は、「不可視」とする。

デフォルトは「可視」。

定義域 : 可視、不可視

関連役割 :

畑

麦、陸稲、野菜、芝、牧草等を栽培している土地。

上位クラス：植生

抽象/具象区分：具象

属性：

存続期間[0..1]：TM_Period

地物が生まれてから消滅するまでの期間（実世界での地物生存期間）。この属性はオプションである。

定義域：製品仕様書に示す時間範囲内

可視性：可視性 = 可視

上空から見た場合に、他の地物に遮蔽されているかいないかの区別。遮蔽されていない場合は「可視」、遮蔽されている場合は、「不可視」とする。

デフォルトは「可視」。

定義域：可視、不可視

関連役割：

さとうきび畑

さとうきびを栽培している土地。

上位クラス：植生

抽象/具象区分：具象

属性：

存続期間[0..1]：TM_Period

地物が生まれてから消滅するまでの期間（実世界での地物生存期間）。この属性はオプションである。

定義域：製品仕様書に示す時間範囲内

可視性：可視性 = 可視

上空から見た場合に、他の地物に遮蔽されているかいないかの区別。遮蔽されていない場合は「可視」、遮蔽されている場合は、「不可視」とする。

デフォルトは「可視」。

定義域：可視、不可視

関連役割：

パイナップル畑

パイナップルを栽培している土地。

上位クラス：植生

抽象/具象区分：具象

属性：

存続期間[0..1]：TM_Period

地物が生まれてから消滅するまでの期間（実世界での地物生存期間）。この属性はオプションである。

定義域：製品仕様書に示す時間範囲内

可視性：可視性 = 可視

上空から見た場合に、他の地物に遮蔽されているかいないかの区別。遮蔽されていない場合は「可視」、遮蔽されている場合は、「不可視」とする。

デフォルトは「可視」。

定義域：可視、不可視

関連役割：

桑畑

桑を栽培している土地。

上位クラス：植生

抽象/具象区分：具象

属性：

存続期間[0..1]：TM_Period

地物が生まれてから消滅するまでの期間（実世界での地物生存期間）。この属性はオプションである。

定義域：製品仕様書に示す時間範囲内

可視性：可視性 = 可視

上空から見た場合に、他の地物に遮蔽されているかいないかの区別。遮蔽されていない場合は「可視」、遮蔽されている場合は、「不可視」とする。
デフォルトは「可視」。

定義域：可視、不可視

関連役割：

茶畑

茶を栽培している土地。

上位クラス：植生

抽象/具象区分：具象

属性：

存続期間[0..1]：TM_Period

地物が生まれてから消滅するまでの期間（実世界での地物生存期間）。この属性はオプションである。

定義域：製品仕様書に示す時間範囲内

可視性：可視性 = 可視

上空から見た場合に、他の地物に遮蔽されているかいないかの区別。遮蔽されていない場合は「可視」、遮蔽されている場合は、「不可視」とする。
デフォルトは「可視」。

定義域：可視、不可視

関連役割：

果樹園

果樹を栽培している土地。

上位クラス：植生

抽象/具象区分：具象

属性：

存続期間[0..1]：TM_Period

地物が生まれてから消滅するまでの期間（実世界での地物生存期間）。この属性はオプションである。

定義域：製品仕様書に示す時間範囲内

可視性：可視性 = 可視

上空から見た場合に、他の地物に遮蔽されているかいないかの区別。遮蔽されていない場合は「可視」、遮蔽されている場合は、「不可視」とする。

デフォルトは「可視」。

定義域：可視、不可視

関連役割：

その他の樹木畑

桐、はぜ、こうぞ、庭木等を栽培している土地及び苗木畑。

上位クラス：植生

抽象/具象区分：具象

属性：

存続期間[0..1]：TM_Period

地物が生まれてから消滅するまでの期間（実世界での地物生存期間）。この属性はオプションである。

可視性：可視性 = 可視

上空から見た場合に、他の地物に遮蔽されているかいないかの区別。遮蔽されていない場合は「可視」、遮蔽されている場合は、「不可視」とする。

デフォルトは「可視」。

定義域：

可視、不可視

関連役割：

芝地

芝を植えて管理している庭園、ゴルフ場及び運動場等。

上位クラス : 植生

抽象/具象区分 : 具象

属性 :

存続期間[0..1] : TM_Period

地物が生まれてから消滅するまでの期間（実世界での地物生存期間）。この属性はオプションである。

定義域 : 製品仕様書に示す時間範囲内

可視性 : 可視性 = 可視

上空から見た場合に、他の地物に遮蔽されているかいないかの区別。遮蔽されていない場合は「可視」、遮蔽されている場合は、「不可視」とする。

デフォルトは「可視」。

定義域 : 可視、不可視

関連役割 :

広葉樹林

樹高2.0m以上の広葉樹が密生している地域。
ただし、植林地の場合は2.0m未満でも含まれる。

上位クラス : 植生

抽象/具象区分 : 具象

属性 :

存続期間[0..1] : TM_Period

地物が生まれてから消滅するまでの期間（実世界での地物生存期間）。この属性はオプションである。

定義域 : 製品仕様書に示す時間範囲内

可視性 : 可視性 = 可視

上空から見た場合に、他の地物に遮蔽されているかいないかの区別。遮蔽されていない場合は「可視」、遮蔽されている場合は、「不可視」とする。

デフォルトは「可視」。

定義域 : 可視、不可視

関連役割:

針葉樹林

樹高2.0m以上の針葉樹が密生している地域。
ただし、植林地の場合は2.0m未満でも含まれる。

上位クラス: 植生

抽象/具象区分: 具象

属性:

存続期間[0..1]: TM_Period

地物が生まれてから消滅するまでの期間（実世界での地物生存期間）。この属性はオプションである。

定義域: 製品仕様書に示す時間範囲内

可視性: 可視性 = 可視

上空から見た場合に、他の地物に遮蔽されているかいないかの区別。遮蔽されていない場合は「可視」、遮蔽されている場合は、「不可視」とする。

デフォルトは「可視」。

定義域: 可視、不可視

関連役割:

竹林

樹高2.0m以上の竹林が密生している地域。
ただし、植林地の場合は2.0m未満でも含まれる。

上位クラス: 植生

抽象/具象区分: 具象

属性:

存続期間[0..1]: TM_Period

地物が生まれてから消滅するまでの期間（実世界での地物生存期間）。この属性はオプションである。

定義域: 製品仕様書に示す時間範囲内

可視性：可視性 = 可視

上空から見た場合に、他の地物に遮蔽されているかいないかの区別。遮蔽されていない場合は「可視」、遮蔽されている場合は、「不可視」とする。
デフォルトは「可視」。

定義域：可視、不可視

関連役割：

荒地

裸地、雑草地等の地域。

上位クラス：植生

抽象/具象区分：具象

属性：

存続期間[0..1]：TM_Period

地物が生まれてから消滅するまでの期間（実世界での地物生存期間）。この属性はオプションである。

定義域：製品仕様書に示す時間範囲内

可視性：可視性 = 可視

上空から見た場合に、他の地物に遮蔽されているかいないかの区別。遮蔽されていない場合は「可視」、遮蔽されている場合は、「不可視」とする。
デフォルトは「可視」。

定義域：可視、不可視

関連役割：

はい松地

はい松又はわい性松の密生している地域。

上位クラス：植生

抽象/具象区分：具象

属性：

存続期間[0..1]：TM_Period

地物が生まれてから消滅するまでの期間（実世界での地物生存期間）。この属性はオプションである。

定義域：製品仕様書に示す時間範囲内

可視性：可視性 = 可視

上空から見た場合に、他の地物に遮蔽されているかいないかの区別。遮蔽されていない場合は「可視」、遮蔽されている場合は、「不可視」とする。

デフォルトは「可視」。

定義域：可視、不可視

関連役割：

しの地

しの又は笹の密生している地域。

上位クラス：植生

抽象/具象区分：具象

属性：

存続期間[0..1]：TM_Period

地物が生まれてから消滅するまでの期間（実世界での地物生存期間）。この属性はオプションである。

定義域：製品仕様書に示す時間範囲内

可視性：可視性 = 可視

上空から見た場合に、他の地物に遮蔽されているかいないかの区別。遮蔽されていない場合は「可視」、遮蔽されている場合は、「不可視」とする。

デフォルトは「可視」。

定義域：可視、不可視

関連役割：

やし科樹林

やし科、へご科、たこのき科等の植物が密生している地域。

上位クラス：植生

抽象/具象区分：具象

属性：

存続期間[0..1]：TM_Period

地物が生まれてから消滅するまでの期間（実世界での地物生存期間）。この属性はオプションである。

定義域：製品仕様書に示す時間範囲内

可視性：可視性 = 可視

上空から見た場合に、他の地物に遮蔽されているかいないかの区別。遮蔽されていない場合は「可視」、遮蔽されている場合は、「不可視」とする。

デフォルトは「可視」。

定義域：可視、不可視

関連役割：

湿地

常時水を含み、土地が軟弱で湿地性の植物が生育している土地。

上位クラス：植生

抽象/具象区分：具象

属性：

存続期間[0..1]：TM_Period

地物が生まれてから消滅するまでの期間（実世界での地物生存期間）。この属性はオプションである。

定義域：製品仕様書に示す時間範囲内

可視性：可視性 = 可視

上空から見た場合に、他の地物に遮蔽されているかいないかの区別。遮蔽されていない場合は「可視」、遮蔽されている場合は、「不可視」とする。

デフォルトは「可視」。

定義域：可視、不可視

関連役割:

砂れき地

砂又はれきで覆われている土地。

上位クラス: 植生

抽象/具象区分: 具象

属性:

存続期間[0..1]: TM_Period

地物が生まれてから消滅するまでの期間（実世界での地物生存期間）。この属性はオプションである。

定義域: 製品仕様書に示す時間範囲内

可視性: 可視性 = 可視

上空から見た場合に、他の地物に遮蔽されているかいないかの区別。遮蔽されていない場合は「可視」、遮蔽されている場合は、「不可視」とする。

デフォルトは「可視」。

定義域: 可視、不可視

関連役割:

地形パッケージ

等高線パッケージ

等高線

標高の等しい点の軌跡として描かれる曲線で、計曲線、主曲線及び補助曲線が含まれる。

上位クラス: 地物

抽象/具象区分: 抽象

属性：

存続期間[0..1]：TM_Period

地物が生まれてから消滅するまでの期間（実世界での地物生存期間）。この属性はオプションである。

定義域：製品仕様書に示す時間範囲内

場所：GM_Curve

等高線の場所。

定義域：製品仕様書に示す空間範囲内

可視性：可視性 = 可視

上空から見た場合に、他の地物に遮蔽されているかいないかの区別。遮蔽されていない場合は「可視」、遮蔽されている場合は、「不可視」とする。

デフォルトは「可視」。

定義域：可視、不可視

標高値：Decimal

等高線が示す標高。（単位m）

定義域：-50 ~ 4000の間の値

関連役割：

等高線（計曲線）

標高0mの主曲線及びこれより起算して5本目（10m）ごとの主曲線。

上位クラス：等高線

抽象/具象区分：具象

属性：

存続期間[0..1]：TM_Period

地物が生まれてから消滅するまでの期間（実世界での地物生存期間）。この属性はオプションである。

定義域：製品仕様書に示す時間範囲内

場所：GM_Curve

等高線（計曲線）の場所。

< 取得基準 >

等高線（計曲線）の真位置を取得する。

定義域：製品仕様書に示す空間範囲内

可視性：可視性 = 可視

上空から見た場合に、他の地物に遮蔽されているかいないかの区別。遮蔽されていない場合は「可視」、遮蔽されている場合は、「不可視」とする。

デフォルトは「可視」。

定義域：可視、不可視

標高値：Decimal

等高線が示す標高。（単位m）

定義域：-50 ~ 4000の間の値

[関連役割：](#)

等高線（主曲線）

平均海面（0m）から起算して2mごとに標高の等しい点の軌跡として描かれる曲線。
ただし等高線（計曲線）は除く。

[上位クラス：等高線](#)

[抽象/具象区分：具象](#)

[属性：](#)

存続期間[0..1]：TM_Period

地物が生まれてから消滅するまでの期間（実世界での地物生存期間）。この属性はオプションである。

定義域：製品仕様書に示す時間範囲内

場所：GM_Curve

等高線（主曲線）の場所。

< 取得基準 >

等高線（主曲線）の真位置を取得する。

定義域：製品仕様書に示す空間範囲内

可視性 : 可視性 = 可視

上空から見た場合に、他の地物に遮蔽されているかいないかの区別。遮蔽されていない場合は「可視」、遮蔽されている場合は、「不可視」とする。
デフォルトは「可視」。

定義域 : 可視、不可視

標高値 : Decimal

等高線が示す標高。(単位m)

定義域 : -50 ~ 4000の間の値

[関連役割](#) :

等高線 (補助曲線)

緩傾斜地又は複雑な地形を示す地域等で主曲線だけでは地形を適切に表現できない部分について1m間隔に表示する等高線。

[上位クラス](#) : 等高線

[抽象/具象区分](#) : 具象

[属性](#) :

存続期間[0..1] : TM_Period

地物が生まれてから消滅するまでの期間(実世界での地物生存期間)。この属性はオプションである。

定義域 : 製品仕様書に示す時間範囲内

場所 : GM_Curve

等高線 (補助曲線) の場所。

< 取得基準 >

等高線 (補助曲線) の真位置を取得する。

定義域 : 製品仕様書に示す空間範囲内

可視性 : 可視性 = 可視

上空から見た場合に、他の地物に遮蔽されているかいないかの区別。遮蔽されていない場合は「可視」、遮蔽されている場合は、「不可視」とする。
デフォルトは「可視」。

定義域 : 可視、不可視

標高値 : Decimal

等高線が示す標高。(単位m)

定義域 : -50 ~ 4000の間の値

関連役割 :

凹地 (計曲線)

人工構築物との合成で生じた以外の凹地に表記する計曲線。

上位クラス : 等高線

抽象/具象区分 : 具象

属性 :

存続期間[0..1] : TM_Period

地物が生まれてから消滅するまでの期間(実世界での地物生存期間)。この属性はオプションである。

定義域 : 製品仕様書に示す時間範囲内

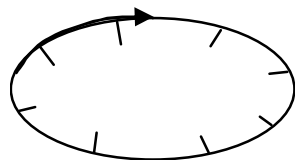
場所 : GM_Curve

凹地 (計曲線) の場所。

< 取得基準 >

凹地 (計曲線) の真位置を取得する。

高い方を左に見る向きに等高線を取得する。



定義域 : 製品仕様書に示す空間範囲内

可視性 : 可視性 = 可視

上空から見た場合に、他の地物に遮蔽されているかいないかの区別。遮蔽されていない場合は「可視」、遮蔽されている場合は、「不可視」とする。

デフォルトは「可視」。

定義域 : 可視、不可視

標高値 : Decimal

等高線が示す標高。(単位m)

定義域 : -50 ~ 4000の間の値

関連役割 :

凹地 (主曲線)

人工構築物との合成で生じた以外の凹地に表記する主曲線。

上位クラス : 等高線

抽象/具象区分 : 具象

属性 :

存続期間[0..1] : TM_Period

地物が生まれてから消滅するまでの期間(実世界での地物生存期間)。この属性はオプションである。

定義域 : 製品仕様書に示す時間範囲内

場所 : GM_Curve

凹地(主曲線)の場所。

<取得基準>

凹地(主曲線)の真位置を取得する。

高い方を左に見る向きに等高線を取得する。

定義域 : 製品仕様書に示す空間範囲内

可視性 : 可視性 = 可視

上空から見た場合に、他の地物に遮蔽されているかいないかの区別。遮蔽されていない場合は「可視」、遮蔽されている場合は、「不可視」とする。

デフォルトは「可視」。

定義域 : 可視、不可視

標高値 : Decimal

等高線が示す標高。(単位m)

定義域 : -50 ~ 4000の間の値

関連役割:

凹地（補助曲線）

人工構築物との合成で生じた以外の凹地に表記する補助曲線。

上位クラス: 等高線

抽象/具象区分: 具象

属性:

存続期間[0..1]: TM_Period

地物が生まれてから消滅するまでの期間（実世界での地物生存期間）。この属性はオプションである。

定義域: 製品仕様書に示す時間範囲内

場所: GM_Curve

凹地（補助曲線）の場所。

< 取得基準 >

凹地（補助曲線）の真位置を取得する。

高い方を左に見る向きに等高線を取得する。

定義域: 製品仕様書に示す空間範囲内

可視性: 可視性 = 可視

上空から見た場合に、他の地物に遮蔽されているかいないかの区別。遮蔽されていない場合は「可視」、遮蔽されている場合は、「不可視」とする。

デフォルトは「可視」。

定義域: 可視、不可視

標高値: Decimal

等高線が示す標高。（単位m）

定義域: -50 ~ 4000の間の値

関連役割:

変形地パッケージ

変形地

土がけ、岩がけ、露岩、散岩及び洞口。

上位クラス : 地物

抽象/具象区分 : 抽象

属性 :

存続期間[0..1] : TM_Period

地物が生まれてから消滅するまでの期間（実世界での地物生存期間）。この属性はオプションである。

定義域：製品仕様書に示す時間範囲内

可視性 : 可視性 = 可視

上空から見た場合に、他の地物に遮蔽されているかいないかの区別。遮蔽されていない場合は「可視」、遮蔽されている場合は、「不可視」とする。

デフォルトは「可視」。

定義域：可視、不可視

関連役割 :

土がけ

土砂の崩壊等によって自然にできた急斜面。

上位クラス : 変形地

抽象/具象区分 : 具象

属性 :

存続期間[0..1] : TM_Period

地物が生まれてから消滅するまでの期間（実世界での地物生存期間）。この属性はオプションである。

定義域：製品仕様書に示す時間範囲内

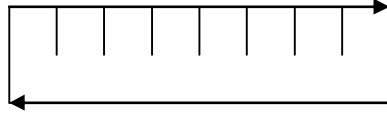
場所 : GM_Curve

土がけの場所。

<取得基準>

正射影を取得する。

上端線は低い方を右に見る向きに取得すること。下端線は高い方を右に見る向きに取得すること。



定義域：製品仕様書に示す空間範囲内

可視性：可視性 = 可視

上空から見た場合に、他の地物に遮蔽されているかいないかの区別。遮蔽されていない場合は「可視」、遮蔽されている場合は、「不可視」とする。

デフォルトは「可視」。

定義域：可視、不可視

関連役割：

雨裂

表土が雨水によって流出した状態。

上位クラス：変形地

抽象/具象区分：具象

属性：

存続期間[0..1]：TM_Period

地物が生まれてから消滅するまでの期間（実世界での地物生存期間）。この属性はオプションである。

定義域：製品仕様書に示す時間範囲内

場所：GM_Curve

雨裂の場所。

<取得基準>

正射影を取得する。

定義域：製品仕様書に示す空間範囲内

可視性：可視性 = 可視

上空から見た場合に、他の地物に遮蔽されているかいないかの区別。遮蔽されていない場合は「可視」、遮蔽されている場合は、「不可視」とする。

デフォルトは「可視」。

定義域：可視、不可視

関連役割：

洞口

自然に形成された穴。

上位クラス：変形地

抽象/具象区分：具象

属性：

存続期間[0..1]：TM_Period

地物が生まれてから消滅するまでの期間（実世界での地物生存期間）。この属性はオプションである。

定義域：製品仕様書に示す時間範囲内

可視性：可視性 = 可視

上空から見た場合に、他の地物に遮蔽されているかいないかの区別。遮蔽されていない場合は「可視」、遮蔽されている場合は、「不可視」とする。

デフォルトは「可視」。

定義域：可視、不可視

関連役割：

岩がけ

岩でできた急斜面。

上位クラス：変形地

抽象/具象区分：具象

属性：

存続期間[0..1]：TM_Period

地物が生まれてから消滅するまでの期間（実世界での地物生存期間）。この属性はオプションである。

定義域：製品仕様書に示す時間範囲内

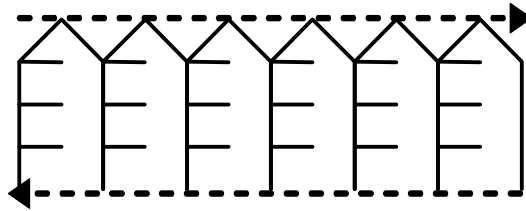
場所：GM_Curve

岩がけの場所。

<取得基準>

正射影を取得する。

上端線は低い方を右に見る向きに取得すること。下端線は高い方を右に見る向きに取得すること。



定義域：製品仕様書に示す空間範囲内

可視性：可視性 = 可視

上空から見た場合に、他の地物に遮蔽されているかいないかの区別。遮蔽されていない場合は「可視」、遮蔽されている場合は、「不可視」とする。

デフォルトは「可視」。

定義域：可視、不可視

関連役割：

露岩

一部を地表に露出する岩石。

河岸及び海岸等で露出している岩石を含む。

上位クラス：変形地

抽象/具象区分：具象

属性：

存続期間[0..1]：TM_Period

地物が生まれてから消滅するまでの期間（実世界での地物生存期間）。この属性はオプションである。

定義域：製品仕様書に示す時間範囲内

場所[0..1]: GM_Curve

露岩の場所。

<取得基準>

露岩の表示は、その景観を適宜総描又は修飾し、記号を組み合わせて表示する。この場合斜面上に表示する岩は、高い側の線を一部省略して表示する。

高度の高い方を右にみる形で界線を取得する。ただし、極小の場合は、属性「場所」の多重度が「0」となり、空間属性を取得せず、かわりに記号を配置する。



定義域：製品仕様書に示す空間範囲内

可視性：可視性 = 可視

上空から見た場合に、他の地物に遮蔽されているかいないかの区別。遮蔽されていない場合は「可視」、遮蔽されている場合は、「不可視」とする。

デフォルトは「可視」。

定義域：可視、不可視

関連役割：

散岩

地表に散在する岩石。岩礁を含む。

上位クラス：変形地

抽象/具象区分：具象

属性：

存続期間[0..1]: TM_Period

地物が生まれてから消滅するまでの期間（実世界での地物生存期間）。この属性はオプションである。

定義域：製品仕様書に示す時間範囲内

場所[0..1]: GM_Curve

散岩の場所。

<取得基準>

散岩の表示は、大きさが図上1.5mm×1.5mm以上のものに適用し、その景観を適宜総描修飾し、露岩の記号と同等の表現で表示する。
高度の高い方を右にみる形で界線を取得する。ただし、極小の場合は、属性「場所」の多重度が「0」となり、空間属性を取得せず、かわりに記号を配置する。



定義域：製品仕様書に示す空間範囲内

可視性：可視性 = 可視

上空から見た場合に、他の地物に遮蔽されているかいないかの区別。遮蔽されていない場合は「可視」、遮蔽されている場合は、「不可視」とする。
デフォルトは「可視」。

定義域：可視、不可視

関連役割：

さんご礁

サンゴ虫の遺骸や分泌物から成る石灰質の岩礁。
(参考：大辞林第二版)

上位クラス：変形地

抽象/具象区分：具象

属性：

存続期間[0..1]：TM_Period

地物が生まれてから消滅するまでの期間（実世界での地物生存期間）。この属性はオプションである。

定義域：製品仕様書に示す時間範囲内

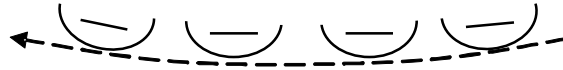
場所[0..1]：GM_Curve

さんご礁の場所。

<取得基準>

外縁を取得する。

高度の高い方を右にみる形で界線を取得する。ただし、極小の場合は、属性「場所」の多重度が「0」となり、空間属性を取得せず、かわりに記号を配置する。



定義域：製品仕様書に示す空間範囲内

可視性：可視性 = 可視

上空から見た場合に、他の地物に遮蔽されているかいないかの区別。遮蔽されていない場合は「可視」、遮蔽されている場合は、「不可視」とする。

デフォルトは「可視」。

定義域：可視、不可視

関連役割：

山地パッケージ

山地

山、尖峰、丘、塚、山麓、谷、沢の上位となる抽象地物。

上位クラス：地物

抽象/具象区分：抽象

属性：

存続期間[0..1]：TM_Period

地物が生まれてから消滅するまでの期間（実世界での地物生存期間）。この属性はオプションである。

定義域：製品仕様書に示す時間範囲内

可視性：可視性 = 可視

上空から見た場合に、他の地物に遮蔽されているかいないかの区別。遮蔽されていない場合は「可視」、遮蔽されている場合は、「不可視」とする。

デフォルトは「可視」。

定義域：可視、不可視

関連役割:

山

山の注記のうち、特定の地物を参照しない注記が参照する地物。

上位クラス: 山地

抽象/具象区分: 具象

属性:

存続期間[0..1]: TM_Period

地物が生まれてから消滅するまでの期間（実世界での地物生存期間）。この属性はオプションである。

定義域: 製品仕様書に示す時間範囲内

可視性: 可視性 = 可視

上空から見た場合に、他の地物に遮蔽されているかいないかの区別。遮蔽されていない場合は「可視」、遮蔽されている場合は、「不可視」とする。

デフォルトは「可視」。

定義域: 可視、不可視

関連役割:

尖峰、丘、塚

尖峰・丘・塚の注記のうち、特定の地物を参照しない注記が参照する地物。

上位クラス: 山地

抽象/具象区分: 具象

属性:

存続期間[0..1]: TM_Period

地物が生まれてから消滅するまでの期間（実世界での地物生存期間）。この属性はオプションである。

定義域: 製品仕様書に示す時間範囲内

可視性: 可視性 = 可視

上空から見た場合に、他の地物に遮蔽されているかいないかの区別。遮蔽されていない場合は「可視」、遮蔽されている場合は、「不可視」とする。

デフォルトは「可視」。

定義域：可視、不可視

関連役割：

山麓

山麓の注記のうち、特定の地物を参照しない注記が参照する地物。

上位クラス：山地

抽象/具象区分：具象

属性：

存続期間[0..1]：TM_Period

地物が生まれてから消滅するまでの期間（実世界での地物生存期間）。この属性はオプションである。

定義域：製品仕様書に示す時間範囲内

可視性：可視性 = 可視

上空から見た場合に、他の地物に遮蔽されているかいないかの区別。遮蔽されていない場合は「可視」、遮蔽されている場合は、「不可視」とする。

デフォルトは「可視」。

定義域：可視、不可視

関連役割：

谷、沢

谷、沢の注記のうち、特定の地物を参照しない注記が参照する地物。

上位クラス：山地

抽象/具象区分：具象

属性：

存続期間[0..1]：TM_Period

地物が生まれてから消滅するまでの期間（実世界での地物生存期間）。この属性はオプションである。

定義域：製品仕様書に示す時間範囲内

可視性 : 可視性 = 可視

上空から見た場合に、他の地物に遮蔽されているかいないかの区別。遮蔽されていない場合は「可視」、遮蔽されている場合は、「不可視」とする。
デフォルトは「可視」。

定義域 : 可視、不可視

[関連役割](#) :

基準点パッケージ

基準点

三角点、電子基準点、水準点、多角点及び標石を有する図根点等、公共基準点（三角点）、公共基準点（水準点）、標石を有しない標高点並びに図化機測定による標高点。

[上位クラス](#) : 地物

[抽象/具象区分](#) : 抽象

[属性](#) :

存続期間[0..1] : TM_Period

地物が生まれてから消滅するまでの期間（実世界での地物生存期間）。この属性はオプションである。

定義域 : 製品仕様書に示す時間範囲内

地点 : GM_Point

基準点の設置位置。

定義域 : 製品仕様書に示す空間範囲内

可視性 : 可視性 = 可視

上空から見た場合に、他の地物に遮蔽されているかいないかの区別。遮蔽されていない場合は「可視」、遮蔽されている場合は、「不可視」とする。
デフォルトは「可視」。

定義域 : 可視、不可視

標高値 : Decimal

基準点がつ標高。（単位m）

定義域 : -50 ~ 4000の間の値

関連役割:

三角点

基本測量により設置された三角点。
ただし、盤石の亡失したもの、高架部下のものは含まれない。

上位クラス: 基準点

抽象/具象区分: 具象

属性:

存続期間[0..1]: TM_Period

地物が生まれてから消滅するまでの期間（実世界での地物生存期間）。この属性はオプションである。

定義域: 製品仕様書に示す時間範囲内

地点: GM_Point

三角点の設置位置。

< 取得基準 >

三角点の真位置を取得する。

定義域: 製品仕様書に示す空間範囲内

可視性: 可視性 = 可視

上空から見た場合に、他の地物に遮蔽されているかいないかの区別。遮蔽されていない場合は「可視」、遮蔽されている場合は、「不可視」とする。

デフォルトは「可視」。

定義域: 可視、不可視

標高値: Decimal

基準点がもつ標高。（単位m）

定義域: -50 ~ 4000の間の値

関連役割:

水準点

基本測量により設置された水準点。

ただし、標石の亡失したもの、トンネル内、高架部下のものは含まれない。

上位クラス：基準点

抽象/具象区分：具象

属性：

存続期間[0..1]：TM_Period

地物が生まれてから消滅するまでの期間（実世界での地物生存期間）。この属性はオプションである。

定義域：製品仕様書に示す時間範囲内

地点：GM_Point

水準点の設置位置。

< 取得基準 >

水準点の真位置を取得する。

定義域：製品仕様書に示す空間範囲内

可視性：可視性 = 可視

上空から見た場合に、他の地物に遮蔽されているかいないかの区別。遮蔽されていない場合は「可視」、遮蔽されている場合は、「不可視」とする。

デフォルトは「可視」。

定義域：可視、不可視

標高値：Decimal

基準点をもつ標高。（単位m）

定義域：-50 ~ 4000の間の値

関連役割：

多角点及び標石を有する図根点等

基本測量により設置された基準点のうち、三角点及び水準点以外のもの。

ただし、標石の亡失したもの、トンネル内、高架部下のものは含まれない。

上位クラス：基準点

抽象/具象区分：具象

属性：

存続期間[0..1]：TM_Period

地物が生まれてから消滅するまでの期間（実世界での地物生存期間）。この属性はオプションである。

定義域：製品仕様書に示す時間範囲内

地点：GM_Point

多角点及び標石を有する図根点等の設置位置。

< 取得基準 >

多角点及び標石を有する図根点等の真位置を取得する。

定義域：製品仕様書に示す空間範囲内

可視性：可視性 = 可視

上空から見た場合に、他の地物に遮蔽されているかいないかの区別。遮蔽されていない場合は「可視」、遮蔽されている場合は、「不可視」とする。

デフォルトは「可視」。

定義域：可視、不可視

標高値：Decimal

基準点がつ標高。（単位m）

定義域：-50 ~ 4000の間の値

関連役割：

公共基準点（三角点）

公共測量による1級基準点測量及び2級基準点測量により設置された基準点。

ただし、盤石の亡失したもの、高架部下のものは含まれない。

上位クラス：基準点

抽象/具象区分：具象

属性：

存続期間[0..1]：TM_Period

地物が生まれてから消滅するまでの期間（実世界での地物生存期間）。この属性はオプションである。

定義域：製品仕様書に示す時間範囲内

地点 : GM_Point

公共基準点 (三角点) の設置位置。

< 取得基準 >

公共基準点 (三角点) の真位置を取得する。

定義域 : 製品仕様書に示す空間範囲内

可視性 : 可視性 = 可視

上空から見た場合に、他の地物に遮蔽されているかいないかの区別。遮蔽されていない場合は「可視」、遮蔽されている場合は、「不可視」とする。

デフォルトは「可視」。

定義域 : 可視、不可視

標高値 : Decimal

基準点をもつ標高。(単位m)

定義域 : 可視、不可視

関連役割 :

公共基準点 (水準点)

公共測量による1級基準点測量及び2級基準点測量により設置された水準点。
ただし、標石の亡失したもの、トンネル内、高架部下のものは含まれない。

上位クラス : 基準点

抽象/具象区分 : 具象

属性 :

存続期間[0..1] : TM_Period

地物が生まれてから消滅するまでの期間 (実世界での地物生存期間)。この属性はオプションである。

定義域 : 製品仕様書に示す時間範囲内

地点 : GM_Point

公共基準点 (水準点) の設置位置。

< 取得基準 >

公共基準点 (水準点) の真位置を取得する。

定義域：製品仕様書に示す空間範囲内

可視性：可視性 = 可視

上空から見た場合に、他の地物に遮蔽されているかいないかの区別。遮蔽されていない場合は「可視」、遮蔽されている場合は、「不可視」とする。

デフォルトは「可視」。

定義域：可視、不可視

標高値：Decimal

基準点がつ標高。（単位m）

定義域：-50 ~ 4000の間の値

関連役割：

電子基準点

基本測量により設置された電子基準点。

上位クラス：基準点

抽象/具象区分：具象

属性：

存続期間[0..1]：TM_Period

地物が生まれてから消滅するまでの期間（実世界での地物生存期間）。この属性はオプションである。

定義域：製品仕様書に示す時間範囲内

地点：GM_Point

電子基準点の設置位置。

< 取得基準 >

電子基準点の真位置を取得する。

定義域：製品仕様書に示す空間範囲内

可視性：可視性 = 可視

上空から見た場合に、他の地物に遮蔽されているかいないかの区別。遮蔽されていない場合は「可視」、遮蔽されている場合は、「不可視」とする。

デフォルトは「可視」。

定義域：可視、不可視

標高値：Decimal

基準点がもつ標高。（単位m）

定義域：-50～4000の間の値

関連役割：

公共電子基準点

公共測量により設置された電子基準点。

上位クラス：基準点

抽象/具象区分：具象

属性：

存続期間[0..1]：TM_Period

地物が生まれてから消滅するまでの期間（実世界での地物生存期間）。この属性はオプションである。

定義域：製品仕様書に示す時間範囲内

地点：GM_Point

公共電子基準点の設置位置。

< 取得基準 >

公共電子基準点の真位置を取得する。

定義域：製品仕様書に示す空間範囲内

可視性：可視性 = 可視

上空から見た場合に、他の地物に遮蔽されているかいないかの区別。遮蔽されていない場合は「可視」、遮蔽されている場合は、「不可視」とする。

デフォルトは「可視」。

定義域：可視、不可視

標高値：Decimal

基準点がもつ標高。（単位m）

定義域：-50～4000の間の値

関連役割:

標石を有しない標高点

公共測量による3級及び4級基準点（三角点及び水準点）、標定点測量（簡易水準測量を含む）により平面位置及び標高を所定の精度で測定した点。

上位クラス: 基準点

抽象/具象区分: 具象

属性:

存続期間[0..1]: TM_Period

地物が生まれてから消滅するまでの期間（実世界での地物生存期間）。この属性はオプションである。

定義域: 製品仕様書に示す時間範囲内

地点: GM_Point

標石を有しない標高点の設置位置。

< 取得基準 >

標石を有しない標高点の真位置を取得する。

定義域: 製品仕様書に示す空間範囲内

可視性: 可視性 = 可視

上空から見た場合に、他の地物に遮蔽されているかいないかの区別。遮蔽されていない場合は「可視」、遮蔽されている場合は、「不可視」とする。

デフォルトは「可視」。

定義域: 可視、不可視

標高値: Decimal

基準点がもつ標高。（単位m）

定義域: -50 ~ 4000の間の値

関連役割:

図化機測定による標高点

図化機測定による標高点。

上位クラス：基準点

抽象/具象区分：具象

属性：

存续期間[0..1]：TM_Period

地物が生まれてから消滅するまでの期間（実世界での地物生存期間）。この属性はオプションである。

定義域：製品仕様書に示す時間範囲内

地点：GM_Point

図化機測定による標高点の設置位置。

< 取得基準 >

図化機測定による標高点の真位置を取得する。

定義域：製品仕様書に示す空間範囲内

可視性：可視性 = 可視

上空から見た場合に、他の地物に遮蔽されているかいないかの区別。遮蔽されていない場合は「可視」、遮蔽されている場合は、「不可視」とする。

デフォルトは「可視」。

定義域：可視、不可視

標高値：Decimal

基準点がつもつ標高。（単位m）

定義域：-50 ~ 4000の間の値

関連役割：

4.3. 空間スキーマプロファイル

空間スキーマプロファイルは、
地理情報標準プロファイル (JPGIS) Ver1.0 空間スキーマ
を採用する。

4.4. 時間スキーマプロファイル

時間スキーマプロファイルは、
地理情報標準プロファイル (JPGIS) Ver1.0 時間スキーマ
を採用する。

5. 参照系

5.1. 時間参照系

DMデータの時間参照系は、参照系識別子：GC / JST を採用する。
別称：グレゴリオ暦/日本標準時

5.2. 座標参照系

DMデータの座標参照系は、次に示す参照系識別子を採用する。

二次元 DM データの場合	JGD 2000 / Zone No. (X, Y) 別称：日本測地系 2000/平面直角座標系ゾーン番号(平面直角座標系 X 座標,平面直角座標系 Y 座標)
三次元 DM データの場合	JGD 2000, TP / Zone No. (X, Y), H 別称：日本測地系 2000,東京湾平均海面/平面直角座標系ゾーン番号(平面直角座標系 X 座標,平面直角座標系 Y 座標),東京湾平均海面からの高さ

Zone No.は、平成 14 年国土交通省告示第 9 号に定める平面直角座標系の番号で、1 から 19 までの 19 種類があるが、特記仕様書に定める空間範囲によって決まる。

6. データ品質

6.1. 品質要求

データ集合の適合性に対する要求事項を示す。

データ品質要素	データ品質副要素	データ品質適用範囲 (上位型の地物は、その下位型の地物も適用範囲に含む)	データ品質評価尺度	
			定義	適合品質水準
完全性	過剰	公園、行政区、行政界、基準点（図化機測定による標高点を除く）	データ集合（DM データ）と参照データ（公園及び行政区の元資料、座標成果）に含まれる個々のデータ（地物インスタンス）同士の一対一の比較を行い、対応が成立した個数を数え、データ集合内に存在する過剰なデータ（エラー）の割合（誤率）を計算する。次の場合、エラーとする。 <ul style="list-style-type: none"> 参照データと対応関係がとれない地物インスタンスがデータ集合内に存在する場合。 データ集合内に同一の地物インスタンスが重複して存在する場合。本体を除き、重複している余分なデータの個数をすべてエラーとして数える。 誤率（％）＝（過剰なデータ数／参照データに含まれるデータの総数）×100	過剰なデータの割合：0%
		道路施設、鉄道施設、建物、水域（河川・湖池等） 公園を除く都市施設パッケージの地物	データ集合（DM データ）と参照データ（空中写真、現地調査資料、既成図原図等の元資料）に含まれる個々のデータ（地物インスタンス）同士の一対一の比較を行い、過剰なデータ（地物インスタンス）の割合（誤率）を計算する。次の場合、エラーとする。 <ul style="list-style-type: none"> 参照データ（空中写真、現地調査資料、既成図原図等）と対応関係がとれない地物インスタンスが存在する場合。 同一の地物インスタンスが重複して存在する場合。 応用スキーマの地物の定義（取得基準）に適合しないデータが当該地物として作成されている場合。但し、空間データの構成上必要と判断された上で作成されているものは、過剰なデータとみなさない。 誤率（％）＝（過剰なデータ数／参照データに含まれるサンプル数）×100	過剰なデータの割合：5%以内
		境界補助線、道路境界・中心線、道路施設境界・中心線、鉄道境界・中心線、鉄道施設境界、建物境界、建物付属物、小物体、水部、水部の構造物、構田等、場地、植生、変形地	<ul style="list-style-type: none"> 参照データ（空中写真、現地調査資料、既成図原図等）と対応関係がとれない地物インスタンスが存在する場合。 同一の地物インスタンスが重複して存在する場合。 応用スキーマの地物の定義（取得基準）に適合しないデータが当該地物として作成されている場合。但し、空間データの構成上必要と判断された上で作成されているものは、過剰なデータとみなさない。 誤率（％）＝（過剰なデータ数／参照データに含まれるサンプル数）×100	過剰なデータの割合：10%以内
		等高線	検査対象範囲のデータ集合（DM データ）内に存在する等高線の過剰なデータ（エラー）の割合（誤率）を計算する。次の場合、エラーとする。 <ul style="list-style-type: none"> 同じ計曲線を表すデータが重複して存在する場合、計曲線の過剰なデータとして、その本数（1本を越えた本数）を数える。 計曲線と計曲線の間5本以上の主曲線が存在する場合、主曲線の過剰なデータとして、その本数（4本を越えた本数）を数える。 主曲線と主曲線の間2本以上の補助曲線が存在する場合、補助曲線の過剰なデータとして、その本数（1本を越えた本数）を数える。 誤率（％）＝（過剰なデータ数／本来作成すべき等高線のデータ数）×100	等高線の過剰なデータの割合：10%以内
		地図記号、DM 注記	データ集合（DM データ）と、参照データ（監督員が真とみなす入力基図又は記号・注記の一覧等）に含まれる記号及び注記データ同士の一対一の比較を行い、対応が成立した個数を数え、データ集合内に存在する過剰なデータ（エラー）の割合（誤率）を計算する。次の場合、エラーとする。 <ul style="list-style-type: none"> 参照データ（監督員が真とみなす入力基図又は記号・注記の一覧等）と対応関係がとれない余分な記号及び注記がデータ集合内に存在する場合。 地物インスタンスとの関連をもたない記号及び注記が、データ集合内に存在する場合。 誤率（％）＝（過剰なデータ数／参照データに含まれるデータの総数）×100	記号及び注記の過剰なデータの割合：10%以内

品質要求（続き）

データ品質要素	データ品質副要素	データ品質適用範囲 (上位型の地物は、その下位型の地物も適用範囲に含む)	データ品質評価尺度	
			定義	適合品質水準
完全性 (続き)	漏れ	公園、行政区、行政界、基準点（図化機測定による標高点を除く）	データ集合（DM データ）と、参照データ（公園及び行政区の元資料、座標成果）に含まれる個々のデータ（地物インスタンス）同士の対一の比較を行い、対応が成立した個数を数え、データ集合から漏れているデータ（エラー）の割合（誤率）を計算する。次の場合、エラーとする。 ・ 参照データと対応すべき地物インスタンスが、データ集合内に存在しない場合。 誤率（％）＝（漏れのデータ数／参照データに含まれるデータの総数）×100	データの漏れの割合：0%
		道路施設、鉄道施設、建物、水域（河川・湖池等） 公園を除く都市施設パッケージの地物	データ集合（DM データ）と参照データ（空中写真、現地調査資料、既成図原図等の元資料）に含まれる個々のデータ（地物インスタンス）同士の対一の比較を行い、データ（地物インスタンス）の漏れの割合（誤率）を計算する。次の場合、エラーとする。 ・ 参照データ（空中写真、現地調査資料等の元資料）と対応すべき地物インスタンスが存在しない場合。取得基準に適合するデータの欠落は、理由の如何に関わらず漏れのデータとして、その個数を数える。 誤率（％）＝（漏れのデータ数／参照データに含まれるサンプル数）×100	データの漏れの割合：5%以内
		境界補助線、道路境界・中心線、道路施設境界・中心線、鉄道境界・中心線、鉄道施設境界、建物境界、建物付属物、小物体、水部、水部の構造物、構囲等、場地、植生、等高線、変形地、	・ 参照データ（空中写真、現地調査資料等の元資料）と対応すべき地物インスタンスが存在しない場合。取得基準に適合するデータの欠落は、理由の如何に関わらず漏れのデータとして、その個数を数える。 誤率（％）＝（漏れのデータ数／参照データに含まれるサンプル数）×100	データの漏れの割合：10%以内
		等高線	検査対象範囲のデータ集合（DM データ）から漏れている等高線データ（エラー）の割合（誤率）を計算する。次の場合、エラーとする。 ・ 標高差±20mの等高線の間、計曲線が存在していない場合。 ・ 計曲線と計曲線の間3本以下の主曲線しか存在しない場合、主曲線データの漏れとして、その本数を数える（例えば3本であればエラーは1つ、2本であればエラーは2つとなる。）。 誤率（％）＝（漏れのデータ数／本来作成すべき等高線のデータ数）×100	等高線データの漏れの割合：10%以内
		地図記号、DM 注記	データ集合（DM データ）と、参照データ（監督員が真とみなす入力基図又は記号・注記の一覧等）に含まれる記号及び注記データ同士の対一の比較を行い、対応が成立した個数を数え、データ集合から漏れているデータ（エラー）の割合（誤率）を計算する。次の場合、エラーとする。 ・ 参照データ（監督員が真とみなす入力基図又は記号・注記の一覧等）とする記号及び注記がデータ集合内に存在しない場合。 誤率（％）＝（漏れのデータ数／参照データに含まれるサンプル数）×100	記号及び注記データの漏れの割合：10%以内
		図化機測定による標高点	検査対象範囲のデータ集合（DM データ）から漏れている図化機測定による標高点データ（エラー）の割合（誤率）を計算する。次の場合、エラーとする。 ・ 250m×250m（図上10cm×10cm）に分割したメッシュ内に含まれる図化機測定による標高点データが6点に満たない場合、漏れのデータとして、その個数を数える。 ・ 250m×250m（図上10cm×10cm）に分割したメッシュ内に含まれる図化機測定による標高点、基準点及び等高線数値の注記を合わせた個数が10点に満たない場合、図化機測定による標高点の漏れとして、その個数を数える。 誤率（％）＝（漏れのデータ数／検査対象範囲に存在すべき図化機測定による標高点のデータ数）×100	図化機測定による標高点データの漏れの割合：10%以内

品質要求 (続き)

データ品質要素	データ品質副要素	データ品質適用範囲 (上位型の地物は、 その下位型の地物も適用範囲に含む)	データ品質評価尺度	
			定義	適合品質水準
論理一貫性	書式一貫性	データ集合全体	データ集合の書式 (フォーマット) が、整形形式となっていない箇所 (XML 文書の構文として正しくない箇所) の割合 (誤率) を計算する。データ集合は、整形形式の XML 文書 (Well-Formed XML) でなければならない。	XML 文書の構文のエラーの割合 : 0%
	概念一貫性	データ集合全体	<p>符号化仕様が規定する XML スキーマに対する、データ集合に存在する矛盾の割合 (誤率) を計算する。データ集合は、妥当な XML 文書 (Valid XML document) でなければならない。</p> <p>XML スキーマに対する XML 文書の妥当性の検査に加え、次の項目についても検査する。</p> <p>DM データ集合パッケージに関する検査項目</p> <ul style="list-style-type: none"> 地物関連によって参照する地物インスタンスの型 (地物型) が、応用スキーマが規定する地物型と合致しない場合、エラーとする。 <p>空間スキーマプロファイルに関する検査項目</p> <ul style="list-style-type: none"> データ集合内のどの地物インスタンスからも参照されない幾何要素が存在する場合、エラーとする。 <p>各クラス単位に検査項目を示す。</p> <p>[GM_Surface]</p> <ul style="list-style-type: none"> orientationの値が+でない場合、エラーとする。 primitiveで参照するオブジェクトが自身でない場合、エラーとする。 GM_Surfaceを構成する複数のpatch要素に、同じGM_Polygonが2回以上出現する場合、エラーとする。 <p>[GM_OrientableSurface]</p> <ul style="list-style-type: none"> この型のオブジェクトが存在すれば、エラーとする。 <p>[GM_SurfaceBounfary]</p> <ul style="list-style-type: none"> interior要素に、同じGM_Ringが2回以上出現する場合、エラーとする。 <p>[GM_Ring]</p> <ul style="list-style-type: none"> generator要素に、GM_Curve又はGM_OrientableCurve以外のオブジェクトが出現する場合、エラーとする。 generator要素に、同じGM_Curve又は同じGM_OrientableCurveが2回以上出現する場合、エラーとする。 <p>[GM_Curve]</p> <ul style="list-style-type: none"> orientationの値が+でない場合、エラーとする。 primitiveで参照するオブジェクトが自身でない場合、エラーとする。 <p>[GM_OrientableCurve]</p> <ul style="list-style-type: none"> orientationの値が-でない場合、エラーとする。 primitiveで参照するオブジェクトの型がGM_Curveでない場合、エラーとする。 <p>[GM_LineString]</p> <ul style="list-style-type: none"> controlPointの数が2点未満の場合、エラーとする。 GM_LineStringの始点及び終点がindirectによって参照されていない場合、エラーとする。 GM_LineStringの始点及び終点以外の点がdirectによって参照されていない場合、エラーとする。 <p>[GM_PointRef]</p> <ul style="list-style-type: none"> point要素の参照先のオブジェクトがGM_Point以外である場合、エラーとする。 <p>[DirectPosition]</p> <ul style="list-style-type: none"> dimensionの値が2又は3以外である場合、エラーとする。 coordinateに記録される数値の個数がdimensionの値と異なる場合、エラーとする。 coordinateに記録される数値のセパレータが空白文字以外の場合、エラーとする。 	符号化仕様の XML スキーマに対する矛盾の割合 : 0%
	定義域一貫性	データ集合全体	<p>地物属性インスタンスの値が、応用スキーマに規定される定義域の範囲に含まれていない場合、その個数をエラーとして数え、その割合 (誤率) を計算する。</p> <p>誤率 (%) = (定義域外の値をもつ地物属性の数 / データ集合内の地物属性の総数) × 100</p>	地物属性の定義域一貫性のエラーの割合 : 0%

品質要求（続き）

データ品質要素	データ品質副要素	データ品質適用範囲 (上位型の地物は、 その下位型の地物も適用範囲に含む)	データ品質評価尺度			
			定義	適合品質水準		
論理一貫性 (続き)	位相一貫性	データ集合全体	<p>XML 文書として記録されるデータ集合 (DM データ) がもつ位相属性及び位相を含む幾何属性の一貫性を検査し、エラーの割合 (誤率) を計算する。 誤率 (%) = (位相一貫性のエラーの数 / 検査対象となるアイテムの総数) × 100</p> <p>空間スキーマプロファイルに対する検査項目</p> <p>[GM_Surface]</p> <ul style="list-style-type: none"> 複数のGM_Polygonで構成されるGM_Surfaceにおいて、他のGM_PolygonとGM_Curveを共有しないGM_Polygonがある場合、一つの面を構成することにならないので、これをエラーとする。 複数のGM_Polygonで構成されるGM_Surfaceにおいて、patchを構成するGM_Polygonの構成点が決他のGM_Polygonの内部に存在する(面のねじれをもつ)場合、エラーとする。 <p>[GM_Polygon]</p> <ul style="list-style-type: none"> GM_Polygonを構成する座標がすべて同一平面上に存在しない場合、エラーとする。 <p>[GM_SurfaceBoundary]</p> <ul style="list-style-type: none"> interior要素を構成するGM_Ringが、exterior要素を構成するGM_Ringと交差する場合、エラーとする。 interior要素を構成するGM_Ring同士が互いに交差する場合、エラーとする。 exterior要素を構成するGM_Ring同士が互いに交差する場合、エラーとする。 interior要素を構成するGM_Ringが、同じGM_SurfaceBoundaryのinterior要素のGM_Ringに包含される場合、エラーとする。 <p>[GM_Ring]</p> <ul style="list-style-type: none"> GM_Ringの始点及び終点以外で自己交差又は自己接触する点をもつ場合、エラーとする。 <p>[GM_Curve]</p> <ul style="list-style-type: none"> segmentを構成する各線分の終点が次の始点と一致しない場合、これをエラーとする。但し、最後の線分は除く。 GM_Curveの始点及び終点以外で自己交差又は自己接触する点をもつ場合、エラーとする。 <p>[GM_LineString]</p> <ul style="list-style-type: none"> 2点又は3点のcontrolPointで構成されるGM_LineStringの始点と終点が同じGM_Pointを参照する場合、エラーとする。 GM_LineStringが自己交差若しくは始点及び終点以外で自己接触する点をもつ場合、エラーとする。 	位相一貫性のエラーの割合 : 0%		
位置正確度	絶対正確度	基準点 (図化機測定による標高点を除く) 座標成果がある地物	<p>データ集合 (DM データ) 内の位置の座標と、より正確度の高い参照データの座標との誤差の標準偏差を計算する (誤差の母平均は、0とする。)。但し、遮蔽部分 (不可視のデータ) は検査対象としない。</p> <p>水平位置の誤差の標準偏差 標準偏差 = $\sqrt{\frac{1}{n-1} \sum (x_i - X_i)^2 + (y_i - Y_i)^2}$ x_i : データ集合内の検査対象のデータの位置の X 座標 y_i : データ集合内の検査対象のデータの位置の Y 座標 X_i : より正確度の高いデータの位置の X 座標 Y_i : より正確度の高いデータの位置の Y 座標 n : サンプル数</p> <p>標高の誤差の標準偏差 標準偏差 = $\sqrt{\frac{1}{n-1} \sum (h_i - H_i)^2}$ h_i : データ集合内の検査対象のデータの標高値 H_i : より正確度の高いデータの標高値</p>	座標成果との標準偏差 : 0m [単位 : メートル] 水平位置の標準偏差 : 1.75m 以内 [単位 : メートル]		
		道路境界・中心線、道路施設境界・中心線、 鉄道境界・中心線、鉄道施設境界、建物境界、 建物付属物、小物体、水部、水部の構造物、 構囲等、場地、植生、変形地	等高線	図化機測定による標高点	行政界	標高の標準偏差 : 1.00m 以内 [単位 : メートル] 標高の標準偏差 : 0.66m 以内 [単位 : メートル]
		既成図数値化によって作成する地物 (上記の地物であっても、既成図数値化によって 作成する場合は、この品質要求を適用する)				図上の水平位置の標準偏差 : 0.3mm 以内 [単位 : ミリメートル] 但し、図郭四隅の残存誤差が 0.2mm 以内であること。
	相対正確度					
	グリッドデータ位置正確度					

品質要求（続き）

データ品質要素	データ品質副要素	データ品質適用範囲 (上位型の地物は、 その下位型の地物も適用範囲に含む)	データ品質評価尺度	
			定義	適合品質水準
時間正確度	時間測定正確度			
	時間一貫性			
	時間妥当性			
主題正確度	分類の正しさ	公園、行政区、行政界、基準点（図化機測定による標高点を除く）	データ集合（DM データ）と、参照データ（空中写真、現地調査資料、入力基図、既成図原図等の真とみなす元資料）との比較を行い、地物型の分類に誤りの割合（誤率）を計算する。 誤率（％）＝（地物型の分類に誤りがあるデータ数／参照データに含まれるデータの総数）×100	地物型の分類のエラーの割合：0%
		道路施設、鉄道施設、建物、水域（河川・湖池等）	データ集合（DM データ）と参照データ（空中写真、現地調査資料、入力基図、既成図原図等の真とみなす元資料）に含まれる個々のデータ（地物インスタンス）同士の一対一の比較を行い、地物型の分類に誤りの割合（誤率）を計算する。 誤率（％）＝（地物型の分類に誤りのあるデータ数／サンプル数）×100	地物型の分類のエラーの割合：5%以内
		境界補助線、道路境界・中心線、道路施設境界・中心線、鉄道境界・中心線、鉄道施設境界、建物境界、建物付属物、小物体、水部、水部の構造物、構囲等、場地、植生、等高線、変形地、図化機測定による標高点		地物型の分類のエラーの割合：10%以内
	非定量的主題属性の正しさ	公園、行政区、行政界、基準点（図化機測定による標高点を除く）、行政区	データ集合（DM データ）と参照データ（空中写真、公園及び行政区域の元資料、座標成果等の真とみなす元資料）に含まれる個々のデータ（地物インスタンス）同士の一対一の比較を行い、データ集合内に存在する誤った地物属性インスタンス（エラー）の割合（誤率）を計算する。次の場合、エラーとする。 ・ 地物属性“可視性”の値が正しくない場合。 ・ 地物属性“種別”の値が正しくない場合。 ・ 地物属性“名称”の値の綴りが正しくない場合。但し、当用漢字外の文字は、監督員が認める場合、代替可とする。 誤率（％）＝（地物属性のエラー数／地物属性のサンプル数）×100	非定量的主題属性のエラーの割合：0%
		境界補助線、道路境界・中心線、道路施設境界・中心線、鉄道境界・中心線、鉄道施設境界、建物境界、建物付属物、小物体、水部、水部の構造物、構囲等、場地、植生、等高線、変形地、図化機測定による標高点	データ集合（DM データ）と参照データ（空中写真、現地調査資料、既成図原図等の真とみなす元資料）に含まれる個々のデータ（地物属性）同士の一対一の比較を行い、地物属性の誤りの割合（誤率）を計算する。次の場合、エラーとする。 ・ 地物属性“可視性”の値が正しくない場合。 ・ 地物属性“種別”の値が正しくない場合。 誤率（％）＝（地物属性のエラー数／地物属性のサンプル数）×100	非定量的主題属性のエラーの割合：10%以内
		DM注記	データ集合（DM データ）と、参照データ（既成図、現地調査資料等の真とみなす資料）に含まれる注記データの一対一の比較を行い、データ集合内に存在する注記データ（DM 注記インスタンス）のエラーの割合（誤率）を計算する。次の場合、エラーとする。 ・ 地物属性“文字列”の値の綴りが正しくない場合。但し、当用漢字外の文字は、監督員が認める場合、代替可とする。 誤率（％）＝（注記のエラー数／検査した注記の総数）×100	非定量的主題属性のエラーの割合：10%
定量的主題属性の正確度				

6.2. 評価手順

本 DM データは、検定に関する技術を有する第三者機関による検定及び測量法第 41 条による測量成果の審査を受けた地理空間情報である。

7. データ製品配布

7.1. 配布形式情報

7.1.1. 符号化仕様作成のためのタグ一覧

符号化仕様のためのタグ一覧は附属書 1 を参照。

7.1.2. 符号化仕様

符号化仕様は付属の Dmshcame.xsd を参照。

7.2. 配布媒体情報

データ集合及びメタデータを格納する媒体は特記仕様書の通りとする。

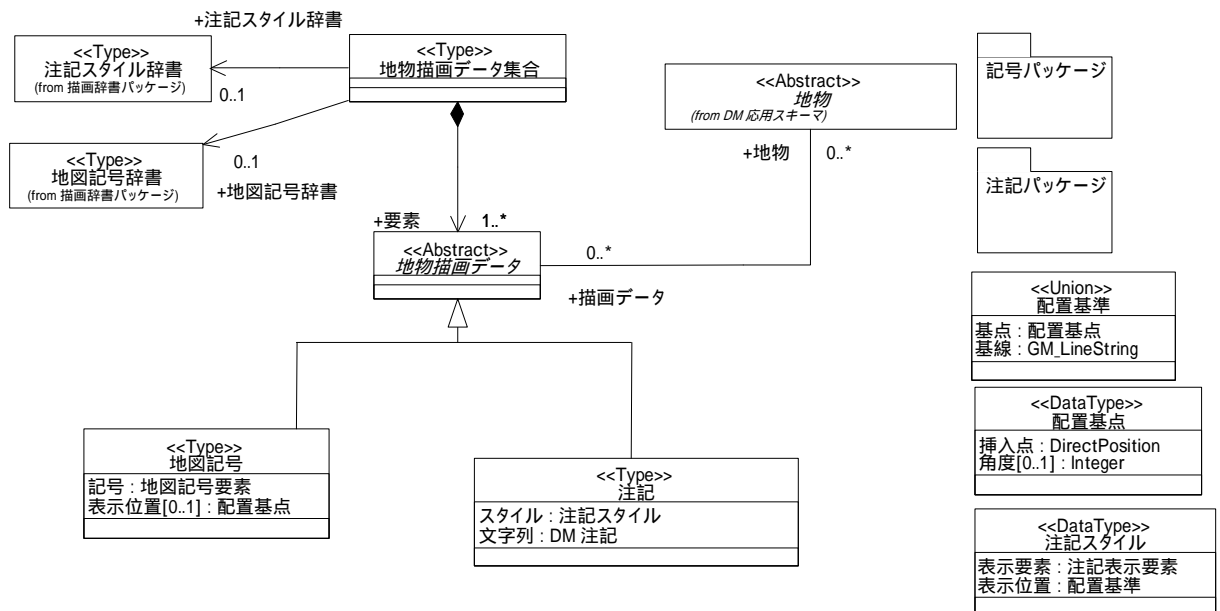
8. メタデータ

DM データのメタデータは「 JMP2.0 」を採用する。

9. 描画のための辞書とカタログ

9.1. 描画データスキーマ

描画データスキーマUMLクラス図



地物描画データ集合

国土基本図の描画に関する情報のうち、インスタンスごとに必要な情報の集合

上位クラス:

抽象/具象区分: 具象

属性:

関連役割:

地図記号辞書[0..1]: 地図記号辞書

描画データ集合に含まれる地図記号が参照する地図記号要素を定義する辞書。

注記スタイル辞書[0..1]: 注記スタイル辞書

描画データ集合に含まれる注記が参照する注記表示要素を定義する辞書。

要素[1..*]: 地物描画データ

描画データ集合に含まれる地物ごとに必要となる描画データへの結合。

地物描画データ

地物の描画に必要な情報のうち、地物がもつべきもの

上位クラス:

抽象/具象区分：抽象

属性：

関連役割：

地物[0..*]: 地物
描画のもととなる地物への参照。

地図記号

地図記号の表示に必要な情報のうち、地物がもつべきもの

上位クラス：地物描画データ

抽象/具象区分：具象

属性：

表示位置[0..1]: 配置基点
地図記号要素を表示するための位置。地物の空間属性が示す位置から、地図情報レベルに応じた水平精度内に存在する。配置基点によって、座標値と角度を指定する。記号が線記号または面記号の場合は定義しない。

定義域：製品仕様書に示す空間範囲内

記号: 地図記号要素
表示したい地図記号。地図記号辞書に定義された地図記号要素から選択し、参照する。

定義域：地図記号辞書に定義された地図記号要素

関連役割：

地物[0..*]: 地物
描画のもととなる地物への参照。

注記

中期の表示に必要な情報のうち、地物がもつべきもの

上位クラス：地物描画データ

抽象/具象区分：具象

属性：

スタイル: 注記スタイル
表示したい注記のスタイル及び表示位置。

定義域：注記スタイルのとりえる値

文字列:DM注記
注記として表示したい文字列。DM注記の「属性：名称」の値。

定義域：全角20文字以内

関連役割:

地物[0..*]: 地物

描画のもととなる地物への参照。

注記スタイル

地物をもつべき注記の表示に必要な情報のうち、注記の表示スタイルに関する情報。

上位クラス:

抽象/具象区分: 具象

属性:

表示要素: 注記表示要素

注記のスタイル。注記スタイル辞書に定義された注記表示要素から選択し、参照する。

定義域: 注記スタイル辞書に定義された注記表示要素内

表示位置: 配置基準

注記の表示位置。挿入点と角度を指定する、または配置する線分を指定する。対象物との関係位置が明確であり、かつその注記によって重要な地形呼び地物等を抹消しない位置であること。

定義域: 製品仕様書に示す空間範囲内

配置基準

文字列が直線配置される場合は、文字列の基点を指定し、任意曲線上に配置される場合は、基線を指定する。

上位クラス:

抽象/具象区分: 具象

属性:

基点: 配置基点

文字列の基点となる点。挿入点と角度からなる。地図記号のための配置基点の場合は、地物の水平位置と一致すること。

定義域: 製品仕様書に示す空間範囲内

基線: GM_LineString

文字列を配置するための基線となる線。DirectPositionによって構成される。

定義域: 製品仕様書に示す空間範囲内

配置基点

注記または地図記号を挿入する点

上位クラス:

抽象/具象区分: 具象

属性：

挿入点: DirectPosition

地物の空間属性がGM_Pointの場合は，GM_Point が示す位置と一致しなくてはならない。

定義域：製品仕様書に示す空間範囲内

角度: Integer

注記または地図記号を回転させる角度。北をY軸東をX軸とし，X軸からの右回りの角度をいう（単位：度）

定義域：0から360までの整数

記号パッケージ

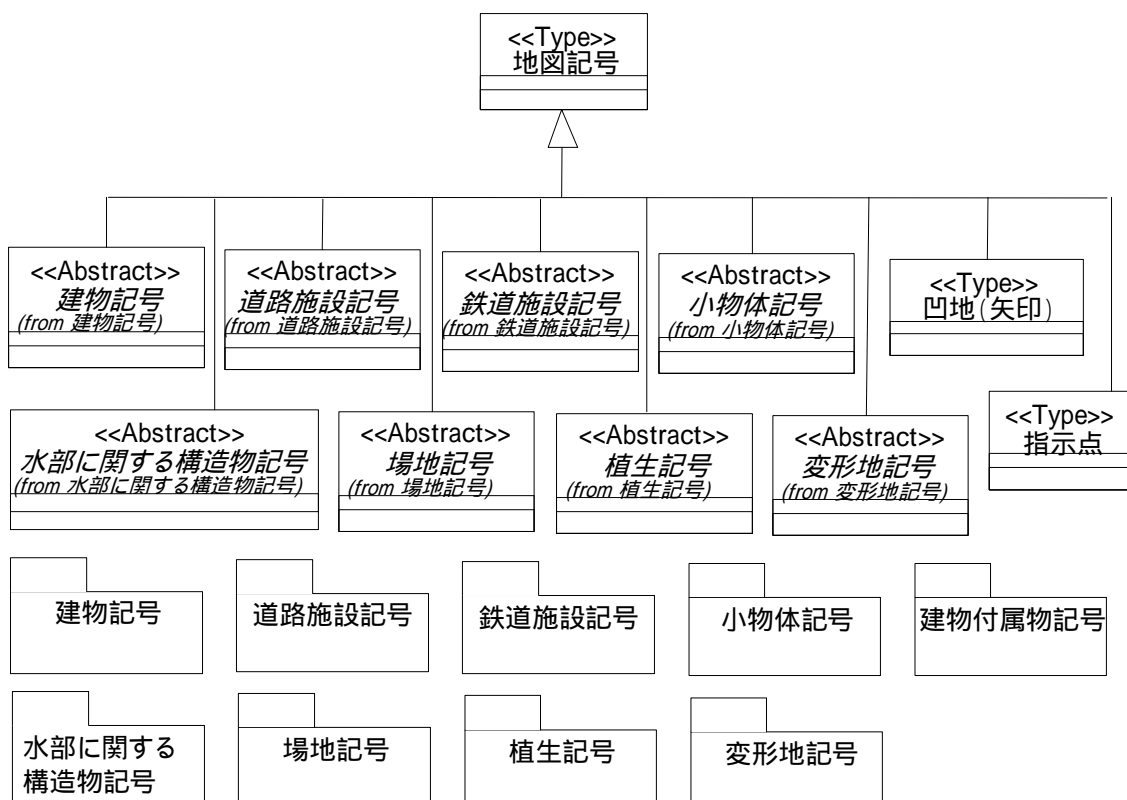


図 1 記号パッケージ UML クラス図

建物記号パッケージ

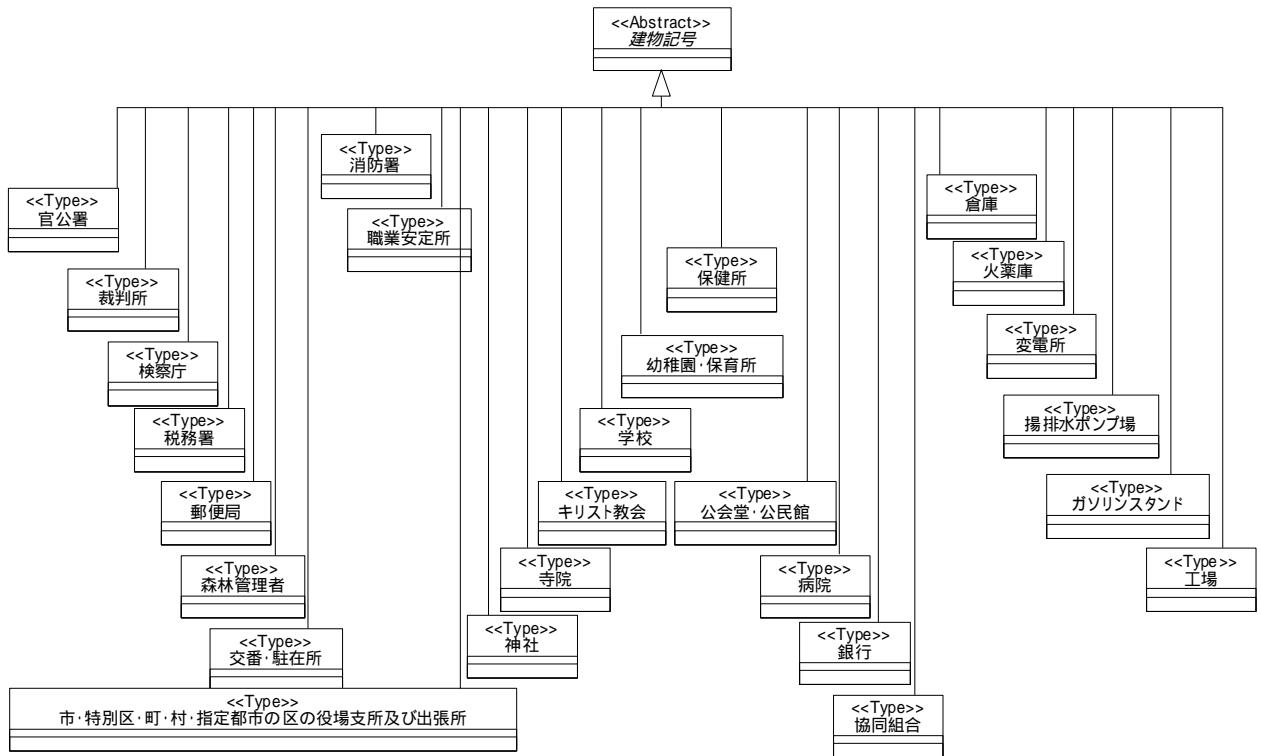


図 2 建物記号パッケージ UML クラス図

道路施設記号パッケージ

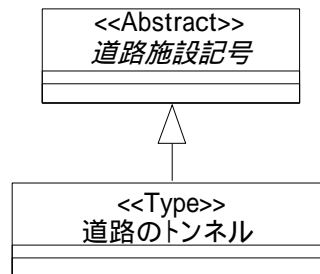


図 3 道路施設記号パッケージ UML クラス図

鉄道施設記号パッケージ

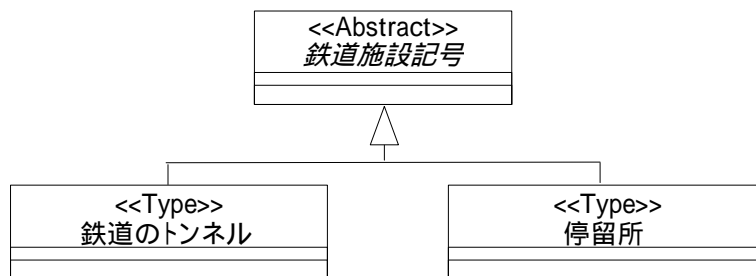


図 4 鉄道施設記号パッケージ UML クラス図

建物付属物記号パッケージ

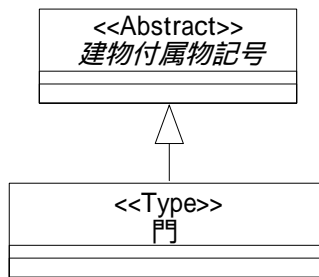


図 5 建物付属物記号パッケージ UML クラス図

小物体記号パッケージ

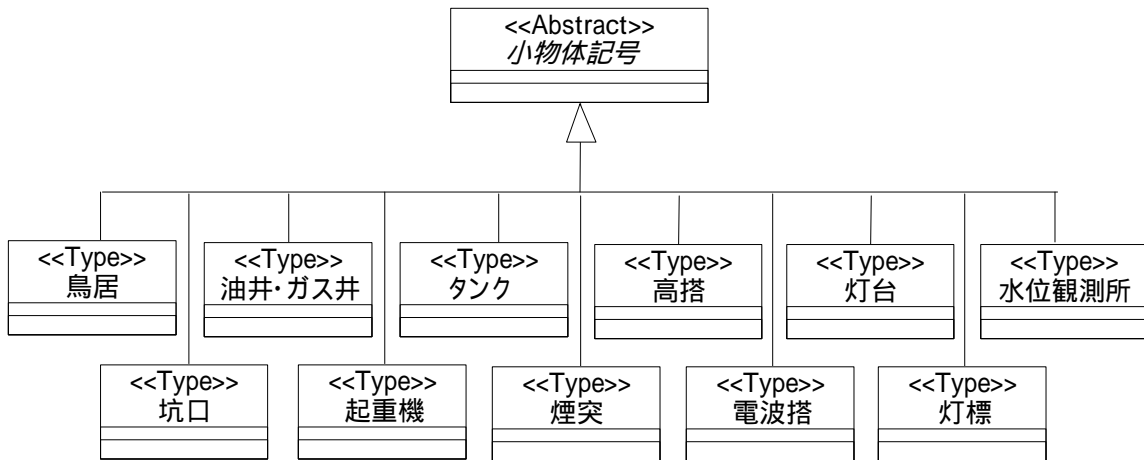


図 6 小物体記号パッケージ UML クラス図

水部に関する構造物記号パッケージ

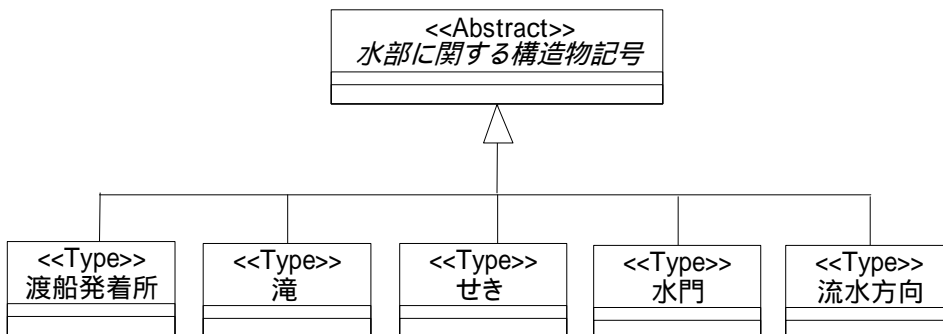


図 7 水部に関する構造物記号パッケージ UML クラス図

場地記号パッケージ

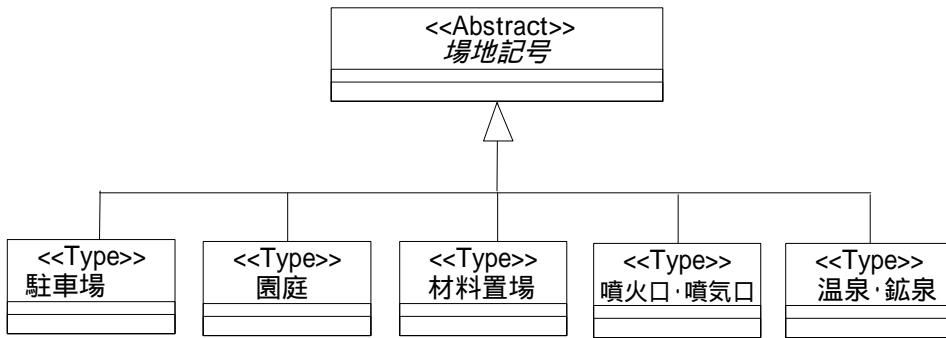


図 8 場地記号パッケージ UML クラス図

植生記号パッケージ

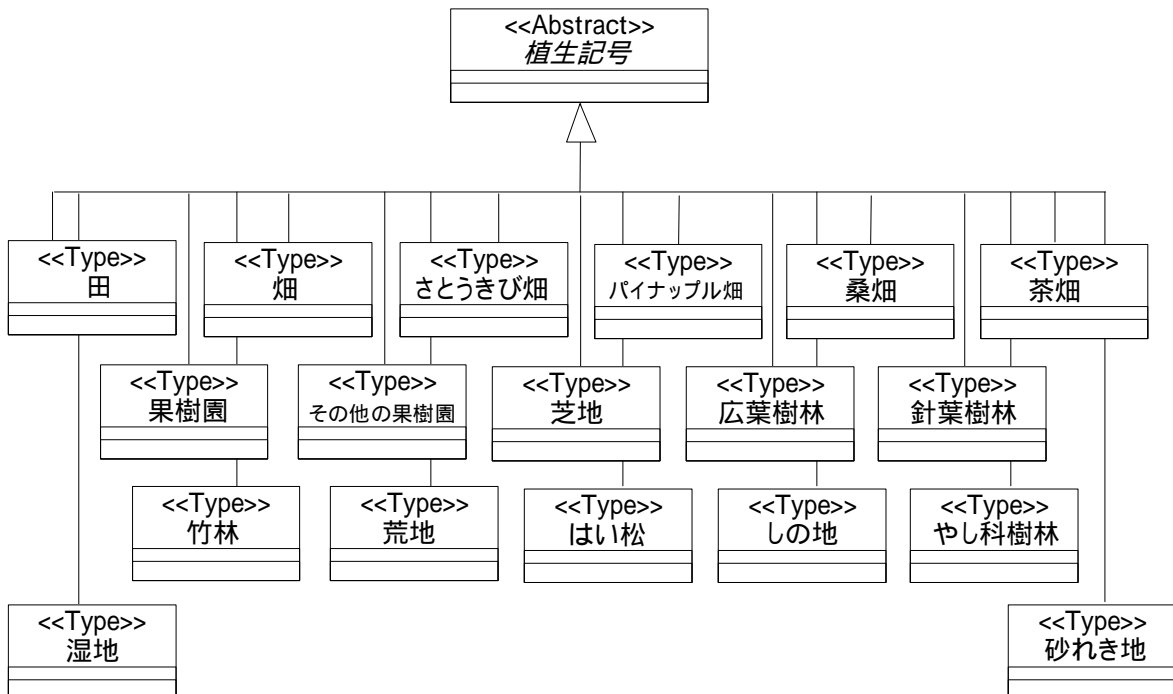


図 9 植生記号パッケージ UML クラス図

変形地記号パッケージ

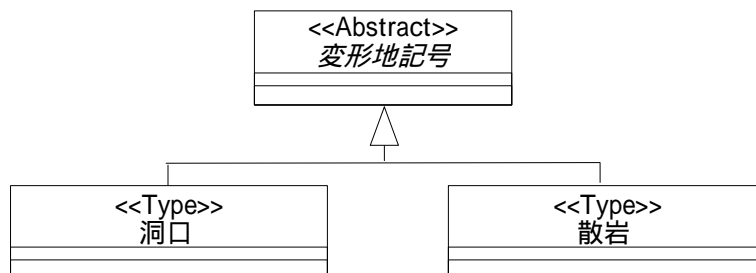


図 10 変形地記号パッケージ UML クラス図

注記パッケージ

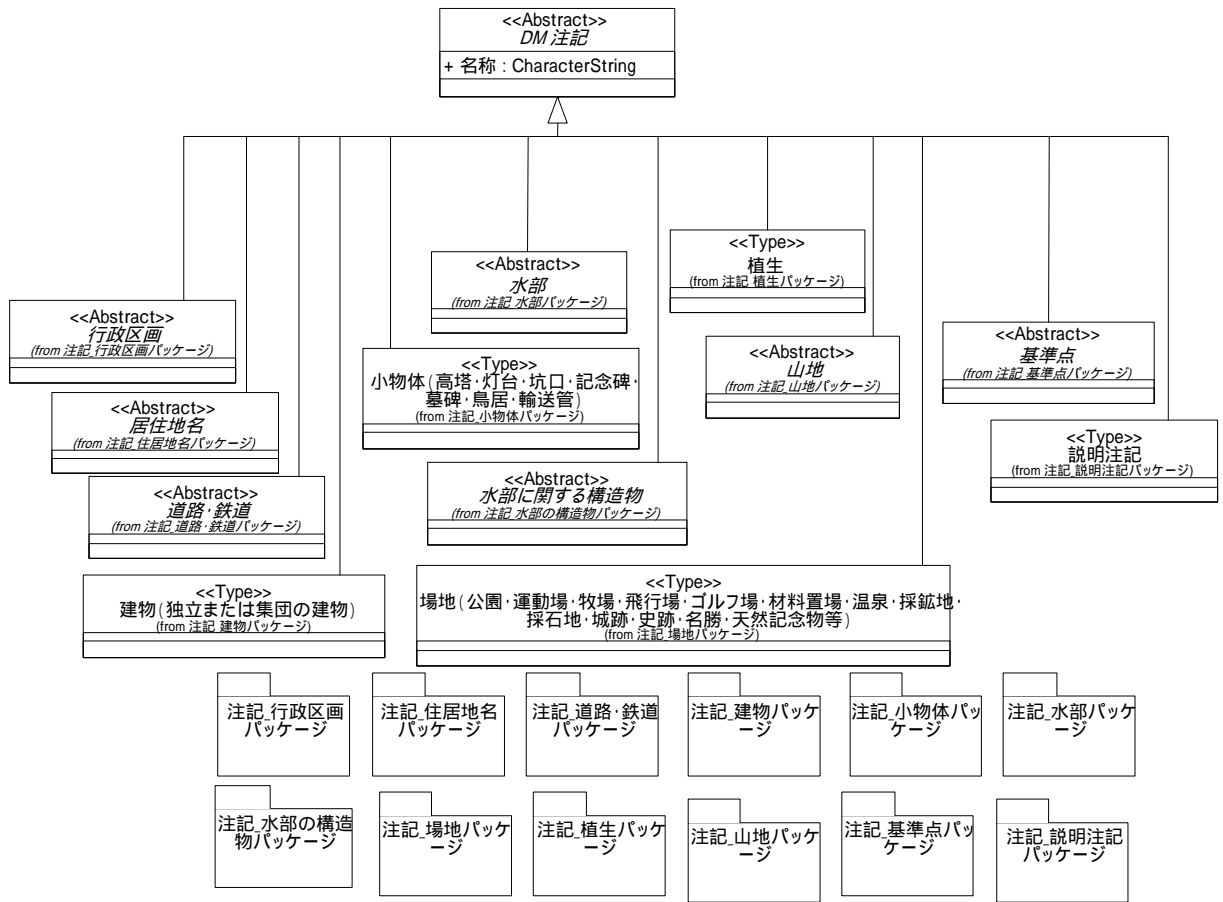


図 11 注記パッケージ UML クラス図

注記_行政区画パッケージ

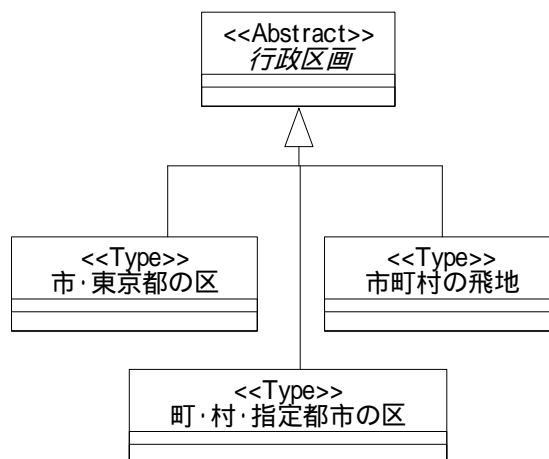


図 12 注記_行政区画パッケージ UML クラス図

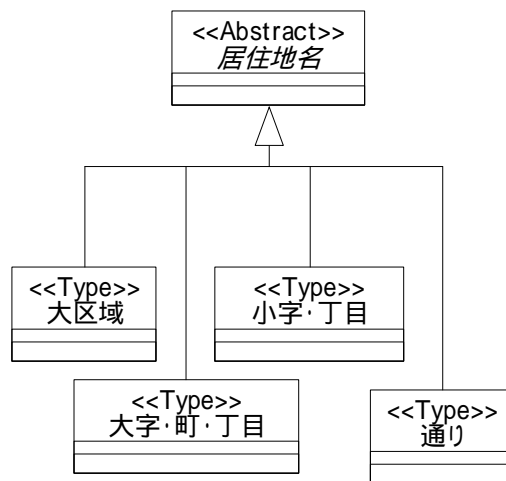


図 13 注記_住居地名パッケージ UML クラス図

注記_道路・鉄道パッケージ

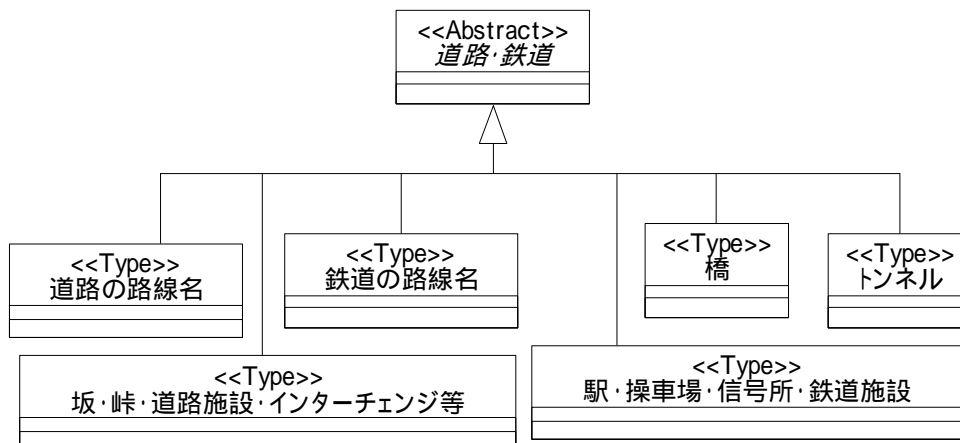


図 14 注記_鉄道・道路パッケージ UML クラス図

注記_建物パッケージ

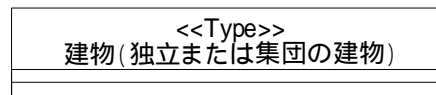


図 15 注記_建物パッケージ UML クラス図

注記_小物体パッケージ

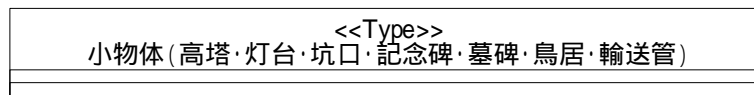


図 16 注記_建物パッケージ UML クラス図

注記_水部パッケージ

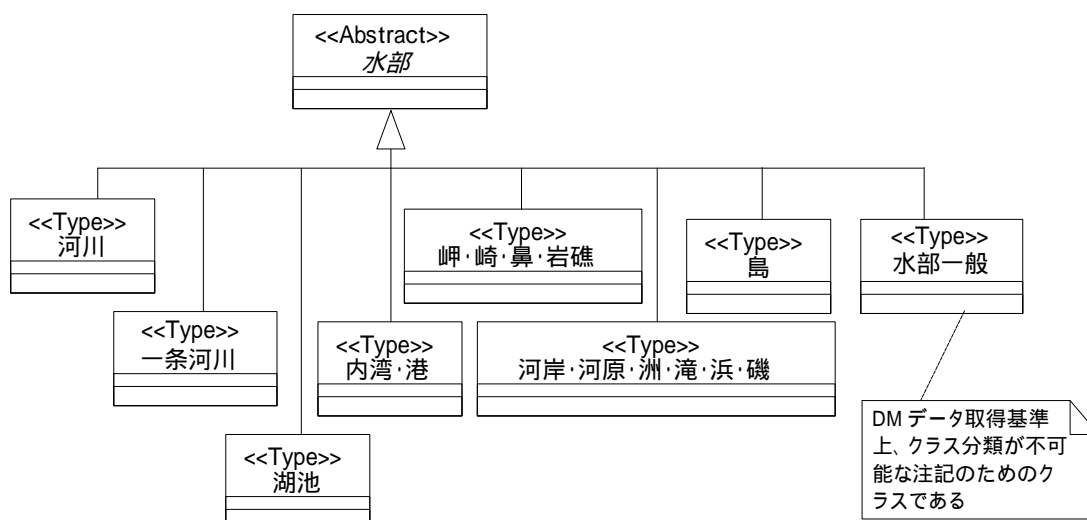


図 17 注記_水部パッケージ UML クラス図

注記_水部の構造物パッケージ

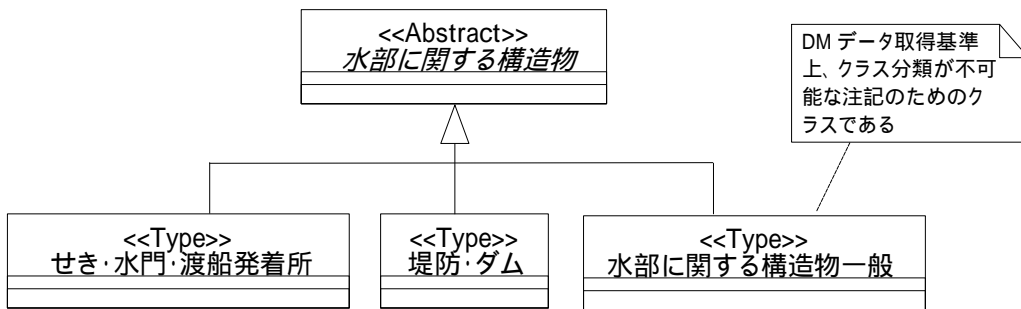


図 18 注記_水部の構造物パッケージ UML クラス図

注記_場地パッケージ

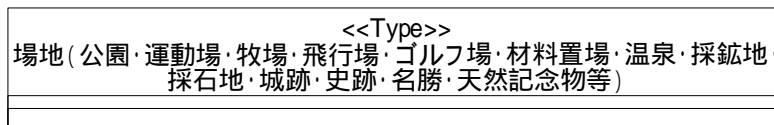


図 19 注記_場地パッケージ UML クラス図

注記_植生パッケージ



図 20 注記_植生パッケージ UML クラス図

注記_山地パッケージ

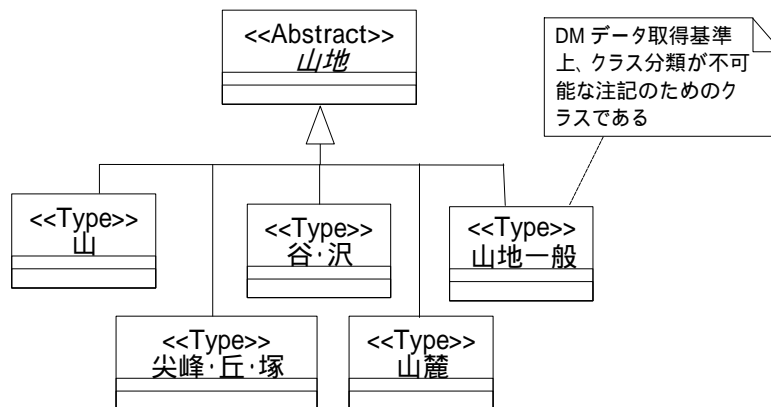


図 21 注記_山地パッケージ UML クラス図

注記_基準点パッケージ

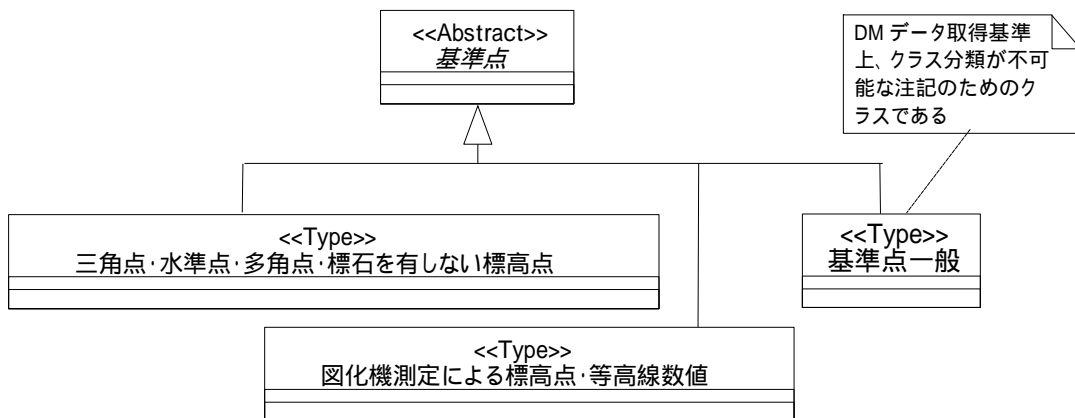


図 22 注記_基準点パッケージ UML クラス図

注記_説明注記パッケージ

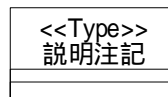


図 23 注記_説明注記パッケージ UML クラス図

附属書

1. 符号化仕様のためのタグ一覧

符号化仕様のためのタグ一覧を参照。

2. 描画のための符号化仕様

描画のための符号化仕様は DMSchema.xsd を参照。

3. 描画辞書スキーマ

描画辞書スキーマは附属書 3 を参照。

4. 描画辞書スキーマ及び地物データスキーマのためのタグ一覧

描画辞書スキーマ及び地物描画データスキーマのためのタグ一覧は附属書 4 を参照。

5. 描画のための符号化仕様

描画のための符号化仕様は DMFeaturePortrayal.xsd を参照。

6. DM データ描画カタログ検討一覧

DM データ (地物パッケージ) 描画カタログは検討一覧表を参照。